

OBEC JASOV



Názov	PROGRAM HOSPODÁRSKEHO ROZVOJA A SOCIÁLNEHO ROZVOJA OBCE JASOV NA ROKY 2016 - 2022
Územné vymedzenie:	Košický samosprávny kraj, okres Košice - okolie, obec Jasov
Územný plán obce schválený:	áno
Dátum schválenia PHSR:	
Dátum platnosti:	
Verzia:	1.0
Publikovaný verejne:	

OBSAH

ÚVOD	3
Stručný popis kontextu vzniku a chronológie prípravy PHSR	4
Stručné zhrnutie východiskových koncepčných dokumentov	5
1. ANALYTICKÁ ČASŤ	7
1.1 Analýza vnútorného prostredia.....	7
1.1.1 História obce	7
1.1.2 Geografická poloha	8
1.1.3 Prírodné podmienky	8
1.1.4 Odpadové hospodárstvo	11
1.1.5 Obyvateľstvo	11
1.1.6 Ekonomické zdroje.....	15
1.1.7 Materiálne a fyzické zdroje	21
1.2 Analýza vonkajšieho prostredia.....	23
1.2.1 Analýza väzieb územia.....	23
1.2.2 Hlavné vonkajšie faktory rozvoja	26
1.2.3 Vplyv vonkajšieho prostredia na vývoj situácie v území.....	30
1.2.4 Súlad PHSR s inými rozvojovými dokumentmi	32
1.3 Zhodnotenie súčasného stavu územia.....	35
1.3.1 Zhodnotenie súčasného stavu územia	35
1.4 ANALÝZA SWOT.....	36
1.4.1 Silné a slabé stránky územia	40
1.4.2 Príležitosti a ohrozenia	43
1.4.3 Identifikácia potrieb	44
2. STRATEGICKÁ ČASŤ	47
2.1 Vízia územia.....	47
2.1 Formulácia stratégie	47
2.2 Výber a popis cieľov stratégie.....	49
2.1.1 Ciele stanovené na národnej úrovni	49
2.1.2 Ciele stanovené na regionálnej úrovni	51

2.1.3	Ciele stanovené na úrovni MAS.....	52
3.	PROGRAMOVÁ ČASŤ	58
3.1	Konkrétne opatrenia a projekty	58
3.2	Analýza ukazovateľov stratégie	61
4.	REALIZAČNÁ ČASŤ	64
4.1	POSTUP REALIZÁCIE PHSR.....	64
4.1.1	Postup realizácie PHSR.....	64
4.1.2	Spolupráca s partnermi.....	68
4.1.3	Inštitucionálne a organizačné zabezpečenie.....	68
4.2	MONITOROVANIE A HODNOTENIE PHSR	69
4.2.1	Plán hodnotenia a monitorovania.....	71
4.3	KOMUNIKAČNÁ STRATÉGIA PHSR	73
4.3.1	Východisková situácia.....	73
4.3.2	Ciele komunikačnej stratégie	75
4.3.3	Cieľové skupiny	75
4.3.4	Komunikačná stratégia PHSR.....	76
4.3.5	Prípravná fáza PHSR.....	76
4.3.6	Realizačná fáza PHSR.....	77
4.3.7	Komunikačné plány PHSR.....	80
4.4	Akčný plán s harmonogramom PHSR.....	82
5.	FINANČNÁ ČASŤ	84
5.1	Finančný plán PHSR	84
5.2	Finančný rámec PHSR.....	84
	ZÁVER.....	87
	PRÍLOHY	91

ÚVOD

Program hospodárskeho rozvoja a sociálneho rozvoja (PHSR), spolu s územným plánom predstavuje základný a kľúčový dokument pre riadenie rozvojových aktivít miestnej samosprávy. Vychádza z poznania konkrétnych podmienok a situácie riešeného územia a aktuálnych potrieb miestnych obyvateľov, podnikateľov, záujmových skupín a ďalších subjektov pôsobiach v území. Na základe zabezpečenia vzájomnej komunikácie a spolupráce miestni aktéri majú možnosť spoločne sformulovať svoju predstavu o budúcom vývoji územia vrátane návrhu rôznych činností a projektov, ktorými sa bude v najbližších rokoch rozvoj realizovať.

PHSR sa spracováva spravidla na 7 rokov s možným dlhodobým výhľadom na 10 – 14 rokov. Dokument koncepčne a systémovo analyzuje aktuálny stav územia a následne určuje budúcnosť jeho rozvoja prostredníctvom rôznych investičných i neinvestičných aktivít (projektov) vrátane zabezpečenia zdrojového krytia ich budúcej realizácie. Takto vytvorený rámec budúceho rozvoja predstavuje záruku, že PHSR nebude zbytočne rozsiahlym a len popisným zoznamom nereálnych zámerov (zoznamom vecí, na ktoré samospráva nemá peniaze), ale skutočným strategickým rozvojovým dokumentom s cieľom dosiahnuť rast životnej úrovne na konkrétnom území.

Program hospodárskeho a sociálneho rozvoja obce Jasov spolu s Územným plánom obce Jasov, predstavujú základné a kľúčové dokumenty pre riadenie miestnej samosprávy v oblasti jej regionálneho rozvoja. Program je spracovaný na obdobie 7 rokov, teda na obdobie 2016 – 2022. Vychádza z poznania aktuálnej situácie a konkrétnych potrieb miestnych obyvateľov, podnikateľov, záujmových skupín a ďalších subjektov pôsobiach v obci.

Dokument je spracovaný v súlade s novelizáciou zákona č. 539/2008 Z. z. o podpore regionálneho rozvoja v znení zákona č. 309/2014 Z. z., ktorý nadobudol účinnosť 1. januára 2015. Pri spracovaní dokumentu bola zohľadnená odporúčaná Metodika na vypracovanie PHSR obce/obcí/VÚC (verzia 2.0) spracovaná Ministerstvom dopravy, výstavby a regionálneho rozvoja SR (MDVaRR SR).

PHSR je strednodobý rozvojový dokument, ktorý je vypracovaný v súlade s cieľmi a prioritami ustanovenými v národnej stratégii a zohľadňuje ciele a priority ustanovené v programe rozvoja príslušného samosprávneho kraja, miestnej akčnej skupiny, združenia obcí a pod. Okrem toho je v súlade aj so záväznou časťou platnej miestnej územnoplánovacej dokumentácie.

Samotný program hospodárskeho a sociálneho rozvoja pozostáva z:

- a) analytickej časti, ktorá obsahuje komplexné zhodnotenie a analýzu východiskovej situácie, odhad budúceho možného vývoja, príležitosti a ohrozenia vo väzbe na vonkajšie prostredie a nadradené existujúce stratégie a koncepcie, využívanie vnútorného potenciálu územia, jeho limitov a definovanie podmienok miestneho trvalo udržateľného rozvoja,

- b) strategickej časti, ktorá obsahuje stratégiu rozvoja pri zohľadnení miestnych vnútorných špecifik a určuje hlavné smery, priority a ciele plánovaného rozvoja s rešpektovaním princípov regionálnej politiky s cieľom dosiahnutia vyváženého a udržateľného rozvoja územia,
- c) programovej časti, ktorá obsahuje najmä zoznam opatrení a aktivít na zabezpečenie realizácie budúceho plánovaného rozvoja,
- d) realizačnej časti, ktorá je zameraná na popis postupov inštitucionálneho zabezpečenia formou partnerstva a tiež organizačné zabezpečenie budúcej realizácie programu, systém monitorovania a hodnotenia s ustanovením merateľných ukazovateľov, vecný a časový harmonogram realizácie programu prostredníctvom pravidelnej aktualizácie akčných plánov,
- e) finančnej časti, ktorá obsahuje finančné zabezpečenie jednotlivých opatrení a aktivít vrátane inštitucionálnej a organizačnej stránky realizácie a plnenia programu rozvoja.

Stručný popis kontextu vzniku a chronológie prípravy PHSR

Vypracovanie nového PHSR obce na roky 2016 – 2022 bolo iniciované jej predstaviteľmi v druhom štvrtroku 2015. Potreba spracovania nového dokumentu súvisela jednak s ukončením platnosti predchádzajúceho PHSR, ale predovšetkým so začínajúcim sa novým programovacím obdobím a možnosťami uchádzať sa o finančné prostriedky z EŠIF (v rámci jednotlivých operačných programov), iných zdrojov EÚ, SR a pod. na zabezpečenie nevyhnutného a požadovaného rozvoja obce v prospech všetkých jej obyvateľov.

Tabuľka č. 1

Harmonogram spracovania PHSR																
	2015												2016			
Termín	I	II	III	IV	V	VI	VII	VIII	IX	X	XI	XII	I	II	III	IV
Úvod																
Analytická časť																
Strategická časť																
Programová časť																
Realizačná časť																
Finančná časť																
Záver																

Zdroj: Metodika na vypracovanie PHSR, verzia 2.0

Harmonogram spracovania PHSR bol predbežne navrhnutý na 12 mesiacov (s nevyhnutnou časovou rezervou, najmä v súvislosti s letným dovolenkovým obdobím). Po podpise zmluvy na spracovanie PHSR a odsúhlasení procesu prípravy a samotného spracovania dokumentu sa začalo s prípravou analytickej časti, ktorá pozostávala predovšetkým zo zberu, triedenia, spracovania a vyhodnocovania dôležitých údajov a informácií o obci a jej súčasnej situácii v rôznych kľúčových oblastiach rozvoja (demografia, bývanie, zamestnanosť/nezamestnanosť, služby, vybavenosť obce, infraštruktúra a pod.). Zároveň sa spracovali a vyhodnotili informácie o rozvojových (investičných) projektoch realizovaných obcou v predchádzajúcom programovacom období 2007 – 2013. Na základe spracovaných podkladov bol vyplnený formulár č.Ú6 *Ex-post hodnotenie predchádzajúceho PHSR*, ktorý tvorí jednu z príloh tohto dokumentu. Po dokončení analytickej časti sa pristúpilo k spracovaniu strategickej, programovej, realizačnej a finančnej časti, ktoré si vyžadovali aktívne zapájanie predstaviteľov obce a členov pracovných skupín zriadených za účelom prípravy PHSR. V rámci celého procesu prípravy a spracovania PHSR boli používané rôzne metódy zapájania verejnosti, najmä prostredníctvom zverejňovania dôležitých informácií na informačných tabuliach a webovej stránke obce, organizovania verejných stretnutí s miestnymi obyvateľmi a uskutočnenia (a následného vyhodnotenia a zapracovania výsledkov) dotazníkového prieskumu. Spracovaný dokument bol v záverečnej fáze verejne pripomienkovaný, prerokovaný a nakoniec schválený obecným zastupiteľstvom.

Stručné zhrnutie východiskových koncepčných dokumentov

Obec Jasov sa nachádza v okrese Košice – okolie, a teda územne patrí do Košického samosprávneho kraja. Pri spracovaní PHSR bolo nevyhnutné zabezpečiť súlad s nadradenými východiskovými koncepčnými dokumentmi týkajúcimi sa vymedzeného územia. Jednalo sa predovšetkým o nasledovné základné dokumenty:

- Národná stratégia regionálneho rozvoja Slovenskej republiky (na obdobie 2014 - 2020, s výhľadom do roku 2030),
- Partnerská dohoda SR na roky 2014 – 2020,
- Program hospodárskeho a sociálneho rozvoja Košického samosprávneho kraja na obdobie 2016 – 2022,
- Stratégia CLLD MAS RUDOHORIE, o. z. (na obdobie 2016 – 2022),
- Územný plán obce Jasov.

Okrem toho sa v rámci prípravy PHSR prihliadalo aj na nasledovné sektorové koncepčné dokumenty:

- Stratégia rozvoja kultúry Slovenskej republiky na roky 2014 – 2020 ,
- Národná stratégia rozvoja cyklistickej dopravy a cykloturistiky v SR,

- Stratégia rozvoja dopravy Slovenskej republiky do roku 2020,
- Stratégia rozvoja verejnej osobnej a nemotorovej dopravy SR do roku 2020,
- Strategický plán rozvoja dopravnej infraštruktúry SR do roku 2020,
- Expertná štúdia a stratégia pre rozvoj kreatívnej ekonomiky Košického kraja,
- Stratégia na zmiernenie sociálnej exklúzie v Košickom kraji,
- Stratégia podpory rozvoja dobrovoľníctva v Košickom kraji,
- Regionálna inovačná stratégia Košického kraja 2013 – 2020.

1. ANALYTICKÁ ČASŤ

Analytická časť PHSR (založená na databáze informácií a ukazovateľov) obsahuje komplexné hodnotenie a analýzu východiskovej situácie obce s väzbami na širšie územie a odhad budúceho vývoja s dôrazom na možné riziká a ohrozenia vo väzbe na existujúce relevantné stratégie a koncepcie a využívanie vnútorného potenciálu územia, jeho limitov a rozvoja územia obce.

1.1 ANALÝZA VNÚTORNÉHO PROSTREDIA

1.1.1 História obce

Obec Jasov má bohatú históriu, ktorá sa viaže hlavne k existencii kláštora premonštrátov, ale vďaka Jasovskej jaskyni v útrobach skalného masívu, jeho história siaha oveľa hlbšie do dejín ľudstva. V jaskynných priestoroch sa totiž našli stopy po neolitickom i eneolitickom osídlení potvrdené nálezmi bukovohorskej kultúry, kanelovej keramiky, spolu s archeologickými pamiatkami pilinskej kultúry z mladšej bronzovej doby i nálezmi kyjatickej kultúry z neskorej bronzovej doby. Skutočnosť nepretržitého mnohotisícročného osídlenia územia obce a okolia potvrdzujú i nálezy zo železnej - hallštattskej doby, z čias Rímskej ríše a pozostatky keramiky zo strednej a mladšej hradištnej doby. V stredoveku sa jaskyňa využívala aj ako refúgium - tzn. útočisko pre obyvateľov sídla a blízkeho okolia. Túto funkciu naposledy plnila v období druhej svetovej vojny, keď sa časť obyvateľov ukryla pred vojnovým ohrozením v priestoroch jaskyne. Začiatok 14. storočia v Uhorsku charakterizovala komplikovaná situácia, ktorá mala svoj základ v boji o uhorský trón. Veľmoži brojili proti kráľovi Karolovi Róbertovi z rodu Anjou a siahali aj na kráľovské majetky. Napriek víťazstve kráľovských vojsk v bitke pri Rozhanovciach (1312) sa kráľ necítil bezpečne a dal vybudovať na ochranu svojich majetkov aj hrad na jasovskej skale ako strážne miesto – castrum, pod správou palatína. Kastelánom palatína bol v prvých zmienkach o hrade (v rokoch 1318 a 1324) Filip Drugeth, novohradský (Ujvár) župan. V neskorších rokoch hrad strácal svoj niekdajší význam a postupne sa menili aj jeho správcovia. Posledný známy správca bol Mark z Norimbergu, ktorý ho spravoval v mene kráľa v rokoch 1406 – 1407. Potom už sa hrad v listinách nespomína.

Najstaršia písomná správa o území Jasova je o jasovskom kláštore z obdobia okolo roku 1234, kde sa hovorí o kláštore premonštrátov ako pobočke kláštora sv. Štefana vo Veľkom Varadíne, pričom územie a obec patrili k hradu Turňa.

Prvé písomné zmienky o Jasove spomínajú obec ako "banské mesto", čo svedčí o existencii a ťažbe nerastov v Jasove a jeho okolí. Mesto dokonca vstúpilo 26.12.1487 do zväzku banských miest (Zväz hornouhorských banských miest), pričom poradie miest podľa starobylosti a dôležitosti bolo nasledovné: Gelnica, Smolník, Rudabánya, Jasov, Telkibánya, Rožňava a Spišská Nová Ves. I keď o baníctve v jasovskom chotári hovoria archeologické nálezy (odkrytý príbytok kováča a ohnisko s nájdenými železnými sekerami s tuľájkou a dvoma kusmi

železoviny) z obdobia pred 2000 až 2400 rokov, najvýznamnejšou etapou v histórii jasovského baníctva je obdobie panovania kráľa Ondreja III., ktorý 21.12.1290 vydal listinu, ktorou upevňuje banské práva jasovského prepošstva na ťažbu kovov s výnimkou striebra. Možnosť dolovať striebro umožnil listinou z roku 1358 kráľ Ľudovít I. a opätovne potvrdil kráľ Žigmund v roku 1430. Kým v stredoveku sa kládol dôraz na ťažbu striebra a medi, v XVI. storočí sa začal zvyšovať záujem o železo a s tým súvisiacu ťažbu. Spočiatku sa premonštrátsky rád venoval ťažbe, neskôr prenajímal bane veľkým spoločnostiam, z ktorých je hodno spomenúť Rimamuránsko - šalgótarjánsku železiarenskú účastinnú spoločnosť, ktorá tu vykonávala banskú ťažbu od roku 1891. Vzhľadom na to, že rudu bolo potrebné efektívne prepravovať, od roku 1894 sa realizovala železničná vlečka z Bane Lucie do Počkaja a v nadväznosti až do železiarní v Ózde. Po rozpade Rakúsko - Uhorska síce načas došlo za I. Československej republiky k oživeniu banskej činnosti, ale rozdelenie banského územia medzi Maďarsko a Slovensko v čase vzniku Slovenského štátu, prispelo k jej zániku. Popri ťažbe rúd sa v XIX. storočí uskutočňuje aj ťažba červeno-bieleho, čierno-bieleho a modro-bieleho mramoru, z ktorého sa tu vyrábali umelecké predmety - stoly, sochy, náhrobné kamene a pod.. Obec Jasov bola aj známym remeselníckym mestečkom, keďže už prvá písomná zmienka o tom je v listine prepošta Alberta z roku 1243. Od XV. storočia vykonávanie remesla v Uhorsku je pevne spojené s cechmi, ktoré boli organizačnou zložkou remeselníkov. Najstaršie zachované záznamy o existencii cechu debnárov v Jasove sú z roku 1570. Koncom XVII. storočia v Jasove fungovalo už 7 cechov, pričom na založenie cechu stačilo mať troch majstrov, ktorí povinne museli byť členmi cechu.

1.1.2 Geografická poloha

Obec Jasov sa nachádza približne 10 kilometrov od mesta Moldava nad Bodvou a 28 kilometrov od krajského mesta Košice. Okres Košice – okolie je svojou rozlohou najväčším okresom tohto kraja a počtom obyvateľov je druhým najväčším okresom kraja. Susedí s deviatimi okresmi Košického a Prešovského kraja a na juhu hraničí s Maďarskom. Rozprestiera sa v údoliach riek Hornád, Torysa, Bodva. Slovenské rudohorie ide tu o najtypickejšie a najväčšie krasové územie v strednej Európe, ktoré je známe piatimi náhornými planinami (Koniar, Plešivecká, Silická, Zádielska a Jasovská planina), s typickými strmými úbočiami a ostrými hranami, oddelené hlbokými kaňonovitými dolinami - tiesňavy, teda ide o planinový typ krasu.

Obec sa rozprestiera na území Slovenského rudohoria s Jasovskou plošinou. Obec Jasov leží v juhozápadnej časti Košickej kotliny, na území pod Jasovskou vápencovou skalou, ktorá už spadá do Národného parku Slovenský kras. Obec je vstupnou bránou do Národného Parku Slovenský kras zo severnej časti.

1.1.3 Prírodné podmienky

Obec Jasov leží na území pod Jasovskou vápencovou skalou v juhozápadnej časti Košickej

kotliny, na území Slovenského rudohoria. Slovenské rudohorie má hlboko rozčlenený hornatý povrch s drobnými skalnatými zrubmi a hlboko vrezanými dolinami. Tvoria ho prvohorné pieskovce, kremence, bridlice, zlepenice, pásy kremenných porfýrov, gemeridná žula a v malej miere aj diabázy. Najvyššie časti Slovenského rudohoria, ako aj ostatné obruby kotliny patria do mierne chladnej klimatickej oblasti, stredne vysoká a nižšia časť Slovenského rudohoria patrí do mierne teplej vrchovinovej oblasti. V hornatej časti je hnedá lesná pôda kyslá nenasýtená, prevažne štrkovitá, menej kamenitá, hlinitá až ílovo-hlinitá. Vo vyššej polohe na štrkových formáciách a vo vyšších častiach náplavových kužeľov vznikli ilimerizované pôdy, hlinité a ílovo-hlinité.

Čo sa týka pôdy, v katastrálnom území obce prevláda nepoľnohospodárska pôda (takmer 75%), konkrétne lesné pozemky, ktoré tvoria viac ako 68% celkovej rozlohy obce. Poľnohospodárska pôda predstavuje 25,17% z celkovej výmery pôdneho fondu obce, pričom prevažuje orná pôda a trvalé trávne porasty. Pôdny fond obce Jasov zachytáva nasledujúca tabuľka.

Tabuľka č. 2

Štruktúra pôdneho fondu (v m ²) (2014)	
Celková výmera územia obce/mesta	35 419 309
Poľnohospodárska pôda - spolu	8 914 168
Poľnohospodárska pôda - orná pôda	5 374 081
Poľnohospodárska pôda - chmeľnica	0
Poľnohospodárska pôda - vinica	1 081
Poľnohospodárska pôda - záhrada	342 538
Poľnohospodárska pôda - ovocný sad	151 393
Poľnohospodárska pôda - trvalý trávnatý porast	3 045 075
Nepoľnohospodárska pôda - spolu	26 505 141
Nepoľnohospodárska pôda - lesný pozemok	24 119 957
Nepoľnohospodárska pôda - vodná plocha	254 763
Nepoľnohospodárska pôda - zastavaná plocha a nádvorie	1 449 545
Nepoľnohospodárska pôda - ostatná plocha	680 876

Zdroj: ŠÚ SR

Lesy a chránené oblasti

Na území obce Jasov sa nachádza Národný park Slovenský kras. NP sa nachádza v juhozápadnej časti východného Slovenska. Rozprestiera sa na území okresov Rožňava a Košice, časť jeho ochranného pásma leží v okrese Revúca. Národný park zasahuje do katastra 36 obcí, ochranné pásmo do katastra 24 obcí. Ide o najtypickejšie a najväčšie krasové územie v strednej Európe, ktoré je známe piatimi náhornými planinami (Koniar, Plešivecká, Silická, Zádielska a Jasovská planina), s typickými strmými úbočiami a ostrými hranami, oddelené hlbokými kaňonovitými dolinami - tiesňavy, teda ide o planinový typ krasu. Je tu množstvo typických povrchových krasových útvarov - škrapy, závrty - niektoré s hĺbkou 5 - 30 m a šírkou až 200 metrov, krasové jamy, prepadliská, krasové chrbty, priehlbne, vyvieračky, ponory, jaskyne s bohatou kvapľovou

aj ľadovcovou výzdobou, krasové priepasti (najhlbšou priepaťou Slovenského krasu je Brázda s hĺbkou - 205m a Kunia priepasť - 203m).

Na území národného parku sú vyhlásené národné prírodné rezervácie (napr.: Havrania skala, Hrušovská lesostep, Jasovské dubiny, Kráľova studňa, Drienovecká lesostep, Sokolia skala, Brzotínske skaly, Zádielska tiesňava), prírodné rezervácie, národné prírodné pamiatky, prírodné pamiatky, chránené prírodné výtvory (napr. Ardovská jaskyňa, Brázda, Diviačia priepasť, Gombasecká jaskyňa, Domica, Milada, Jasovská jaskyňa, Krásnohorská jaskyňa, Silická ľadnica, Ochtinská aragonitová jaskyňa).

Fauna a flóra

V obci Jasov sa nachádza vzácny strom – sekvojovec, ktorý vysoko prečnieva nad strechy kláštorného komplexu a pritom ide o mladý stromček, teda ak ho aspoň porovnáme s jeho druhovými kolegami v Yosemitekom národnom parku v USA. Ten jasovský má „iba“ približne 200 rokov, ale rekord sekvojovcu mamutiemu v dlhovekosti prináleží práve z toho titulu, že sa dožíva neuveriteľných 4 000 rokov. Jasovská jaskyňa je jedným z najvýznamnejších zimovísk netopierov na Slovensku. V podzemných priestoroch jaskyne pravidelne pezimujú až 19 druhov netopierov z 28 druhov evidovaných na Slovensku. Najviac zastúpenými druhmi sú podkovár veľký, podkovár malý, netopier veľký (obyčajný). Pre podkovára južného je jaskyňa jeho najsevernejším zimoviskom v Európe.

Prírodná krajina je narušená ľudskou činnosťou vykonávanou prostredníctvom poľnohospodárstva, človek časť územia odlesnil a premenil na polia, pasienky, záhradky, vinohrady či sady. Aj napriek tomu sa tu nájde mnoho výnimočných prírodných krás. Rastlinstvo sa rozdeľuje podľa vegetačných klimatických stupňov a samozrejme podľa geologického podložia. V nižších častiach je prirodzeným spoločenstvom dubovo – hrabové lesy. Na južných expozíciách tento stupeň vystupuje do najvyšších polôh, na severných svahoch a vo vyšších častiach plošín rastú menej rozšírené bučiny. Vzácné dreviny ako javor tatársky a jaseň mannový. Je tu zastúpený aj teplomilný dub plstnatý avšak zničením lesných plôch došlo ku degradácii pôdy a tým ku obnažovaniu skalného podložia. Proces urýchlili priesaky zrážkovej vody do krasového podložia a tým dochádza aj k selekcii druhov rastlín. V suchej krasovej krajine prežívajú predovšetkým suchomilné druhy. Zalesňovanie nastáva len na miestach s hlinitejšími pôdami. Oveľa viac sa tu darí krovitým rastlinám, hlavne drienkam, mahalebikám a borievkam. Územie zasahujúce do Národného parku Slovenský kras vyniká neobvyklou druhovou pestrosťou bylinných spoločenstiev ako teplomilné a suchomilné druhy ako napríklad kavyl' pôvabný, hlaváčik jarný a samozrejme sa tu vyskytujú endemity ako rumenica turnianska a peniažtek zoborský, kozinec machurnatý či hloh domický. Vyskytujú sa tu aj panónske a karpatské rastlinné druhy. V Zádielskej doline je uplatnená zároveň aj vegetačná inverzia.

Živočíšstvo v národnom parku sa rozdeľuje podľa druhu vegetácie. V severných lesoch sa nachádza množstvo zveri, ktorá tu našla pre seba pokojné biotopy, ktoré predstavujú človekom len minimálne narušenú oblasť. Svoj domov tu našli rôzne druhy zvierat okrem iných aj medveď, vlk, jazvec, liška a samozrejmosťou je vysoká a čierna zver. Možno tu nájsť aj zákonom chráneného rysa. Naše vybrané územie predstavuje životné prostredie optimálne pre mnohé druhy vtákov, plazov ale aj obojživelníkov. Býva tu aj domov niekoľkých vzácných druhov dravcov ako je orol kráľovský, sokol rároh a hadiar krátkoprstý, ale aj mnoho spevavého vtáctva napríklad: škovraník stromový či strnádka záhradná. Druhovo zastúpená je aj fauna bezstavovcov ale aj vzácné motýle hmyz, pavúky. Skalné územia sú bohato obývané plazmy, a podzemné diery a jaskyne sú domovom netopierov prevažne podkovárov veľkých, malých a južných.

Ovzdušie

Vývoj kvality ovzdušia má v posledných desaťročiach jednoznačne pozitívny trend. Znížili sa emisie prakticky vo všetkých ukazovateľoch, obmedzilo sa tiež používanie látok poškodzujúcich ozónovú vrstvu a celkovo sa zlepšuje imisná situácia. Takmer sterilné prostredie Jasovskej jaskyne, s vysokou priemernou relatívnou vlhkosťou vzduchu (98%), je úspešne využívané pri liečbe pacientov s chorobami horných dýchacích ciest, formou speleoklimatických pobytov.

1.1.4 Odpadové hospodárstvo

Zber a zvoz odpadu zabezpečuje spoločnosť AVE SK odpadové hospodárstvo s. r. o. Bratislava. Okrem komunálneho odpadu je v obci zavedený taktiež triedený zber odpadov, v rámci ktorého sa separujú plasty, tetrapaky, kovové obaly, sklo a papier. Termíny zvozu odpadu sú naplánované a zverejnené v rámci kalendára zvozu odpadu na daný kalendárny rok.

V obci sa nachádza riadená skládka tuhého komunálneho odpadu a ostatného odpadu. Prevádzkovateľom skládky je spoločný podnik AVE Jasov s. r. o.. Obec nemá kompostovisko, občania si kompostujú svojpomocne. V roku 2008 prebehla rekultivácia prvej kazety skládky tuhého komunálneho odpadu a ostatného odpadu.

1.1.5 Obyvateľstvo

Obec Jasov patrí z hľadiska počtu obyvateľov do skupiny väčších obcí nad 3 000 obyvateľov. V sledovaných rokoch zaznamenáva obec postupný nárast počtu obyvateľov, za 5 rokov o 347 obyvateľov. K 31.12.2014 mala obec celkom 3 500 obyvateľov. Priemerná hustota osídlenia bola v roku 2014 takmer 99 obyvateľov/km².

Tabuľka č. 3

Demografické ukazovatele (2014)				
	Počet obyvateľov	%	Rozloha (km ²)	Hustota (obyv./km ²)
Slovenská republika	5 421 349	100	49 036	111
Košický samosprávny kraj	795 565	14,68	6 755	118
Okres Košice - okolie	123 377	2,28	1 534,6	80
Obec Jasov	3500	0,06	35,42	98,81

Zdroj: ŠÚ SR

Tabuľka č. 4

Demografické ukazovatele (2010 – 2014)					
	2010	2011	2012	2013	2014
Počet obyvateľov k 31.12.	3153	3378	3430	3460	3500
Celkový prírastok/úbytok	50	53	52	30	40
Prírodný prírastok/úbytok	58	42	46	55	47
Živonarodení	76	68	67	79	65
Zomrelí	18	26	21	24	18
Priťahovaní na trvalý pobyt	27	36	19	25	19
Vystaňovaní z trvalého pobytu	35	25	13	50	26
Migračný prírastok/úbytok	-8	11	6	-25	-7
Predproduktívny vek (0-14 rokov)	979	1098	1094	1115	1111
Produktívny vek (15-64)	1950	2057	2093	2103	2144
Poproduktívny vek (65+)	224	223	240	242	245
Index starnutia	22,8	20,3	21,9	21,7	22
Index vitality	437	492	455,8	460,7	453,5

Zdroj: ŠÚ SR Pozn.: Index starnutia = poproduktívny vek / predproduktívny vek x100
 Index vitality = predproduktívny vek / poproduktívny vek x100

Tabuľka č. 5

Vekové skupiny obyvateľov podľa pohlavia a produktivnosti (2010 – 2014)															
	2010			2011			2012			2013			2014		
	Ž	M	spolu	Ž	M	spolu	Ž	M	spolu	Ž	M	spolu	Ž	M	spolu
0 - 14	492	487	979	558	540	1098	556	538	1094	572	543	1115	572	539	1111
15 - 64	973	977	1950	1026	1031	2057	1045	1051	2093	1043	1060	2103	1062	1082	2144
64+	136	88	224	135	88	223	140	100	240	142	100	242	144	101	245
Spolu	1601	1552	3153	1719	1659	3378	1741	1689	3427	1757	1703	3460	1778	1722	3500

Zdroj: ŠÚ SR

Tabuľka č. 6

Obyvateľstvo podľa rodinného stavu (2011)		
Muži	spolu	1643
	slobodní	1033
	ženatí	454
	rozvedení	123
	ovdovení	33
	nezistení	0
Ženy	spolu	1708

	slobodné	999
	vydaté	465
	rozvedené	118
	ovdovené	124
	nezistené	2

Zdroj: ŠÚ SR – SODB 2011

1.1.5.1 Národnostná štruktúra

Na základe výsledkov sčítania obyvateľov, domov a bytov z roku 2011 bola národnostná štruktúra trvale žijúcich obyvateľov v obci Jasov nasledovná:

Tabuľka č. 7

Národnostná štruktúra (2011)			
	Muži	Ženy	Spolu
Slovenská	1 156	1 248	2 404
Maďarská	112	125	237
Rómska	115	83	198
Rusínska	4	1	5
Ukrajinská	1	1	2
Česká	1	2	3
Nemecká	0	1	1
Ruská	1	1	2
Moravská	0	1	1
Nezistená	253	245	498
Spolu	1 643	1 708	3 351

Zdroj: ŠÚ SR – SODB 2011

1.1.5.2 Náboženská štruktúra

Na základe výsledkov sčítania obyvateľov, domov a bytov z roku 2011 bolo náboženské zloženie trvale žijúcich obyvateľov v obci Jasov nasledovné:

Tabuľka č. 8

Náboženská štruktúra (2011)		
	Počet obyvateľov	%
Rímsko-katolícka cirkev	2166	64,6
Evanjelická cirkev augsburského vyznania	6	0,2
Gréckokatolícka cirkev	48	1,4
Náboženská spoločnosť Jehovovi svedkovia	12	0,4
Kresťanské zbory	5	0,1
Evanjelická cirkev metodistická	0	0,0
Pravoslávna cirkev	24	0,7
Apoštolská cirkev	1	0,0
Reformovaná kresťanská cirkev	21	0,6
Ostatné	1	0,0

Bez vyznania	475	14,2
Nezistená	586	17,5
Celkom	3351	100

Zdroj: ŠÚ SR – SODB 2011

1.1.5.3 Vzdelanostná štruktúra

Vzdelanostná štruktúra obyvateľov obce Jasov, zistená na základe výsledkov sčítania obyvateľov, domov a bytov v roku 2011, je zaznamenaná v nasledovných tabuľkách.

Tabuľka č. 9

Štruktúra obyvateľov podľa dosiahnutého vzdelania (2011)				
	Muži	Ženy	Spolu	%
Základné vzdelanie	394	486	880	26,26
Stredné vzdelanie	486	441	927	27,66
Vysokoškolské vzdelanie	179	171	350	10,44
Ostatní bez udania školského vzdelania	56	50	106	3,16
Ostatní bez školského vzdelania	528	560	1088	32,47

Zdroj: ŠÚ SR – SODB 2011

Tabuľka č. 10

Štruktúra obyvateľov podľa dosiahnutého stredoškolského vzdelania (2011)		
	Počet obyvateľov	%
Učňovské stredné vzdelanie (bez maturity)	234	6,98
Stredné odborné vzdelanie (bez maturity)	202	6,03
Úplné učňovské stredné vzdelanie (s maturitou)	61	1,82
Úplné stredné odborné vzdelanie (s maturitou)	300	8,95
Úplné stredné všeobecné vzdelanie	96	2,86
Vyššie stredné vzdelanie	34	1,01
Spolu stredné vzdelanie	927	27,66

Zdroj: ŠÚ SR – SODB 2011

Tabuľka č. 11

Štruktúra obyvateľov podľa dosiahnutého vysokoškolského vzdelania (2011)		
	Počet obyvateľov	%
Bakalárske vzdelanie	77	2,30
Magisterské, inžinierske, doktorské vzdelanie	259	7,73
Doktorandské vzdelanie	14	0,42
Spolu vysokoškolské vzdelanie	350	10,44

Zdroj: ŠÚ SR – SODB 2011

1.1.5.4 Domácnosti

Podľa údajov Štatistického úradu SR v obci v sledovanom roku žilo celkom 722 domácností, najväčšie zastúpenie mali 6 a viac členné domácnosti a naopak najmenšie 5-členné domácnosti.

Tabuľka č. 12

Počet domácností podľa počtu členov (2011)	
1- členná	140
2- členná	119
3- členná	134
4- členná	122
5- členná	47
6 a viac členná	160
Spolu	722

Zdroj: ŠÚ SR – SODB 2011

1.1.6 Ekonomické zdroje

Tabuľka č. 13

Osoby ekonomicky aktívne (2011)	Muži	Ženy	Spolu
v %	54,6	45,4	100
spolu	729	605	1334
- na materskej dovolenke	0	25	25
pracujúci dôchodcovia	14	12	26
vypomáhajúci v rodinnom podniku	3	7	10
nezamestnaní	343	270	613
Nepracujúci dôchodcovia	143	200	343
Osoby na rodičovskej dovolenke	1	71	72
Ostatní nezávislí	8	9	17
Žiaci a študenti	598	649	1247
v tom			
deti a žiaci ZŠ	546	581	1127
zo stredných škôl	35	42	77
z vysokých škôl	17	26	43
Ostatní závislí, nezistení	164	174	338
Úhrn obyvateľov	1643	1708	3351
Narodení v obci súčasného bydliska	706	782	1490
v %	43,1	45,8	44,5

Zdroj: ŠÚ SR – SODB 2011

Tabuľka č. 14

Odvetvie hospodárstva	Ekonomicky aktívne osoby (2011)			
	Muži	Ženy	Spolu	Dochádza do zamestnania

Pestovanie plodín a chov zvierat, poľovníctvo a služby s tým súvisiace	38	17	55	20
Lesníctvo, ťažba dreva	23	15	38	22
Výroba potravín a nápojov	9	14	23	4
Ťažba uhlia a lignitu, iná ťažba a dobývanie	2	1	3	1
Výroba textilu, odevov, kože, kožených výrobkov výroba papiera a výrobkov z papiera, tlač a reprodukcia záznamových médií	19	16	35	6
Spracovanie dreva a výrobkov z dreva, nábytku, slamy a prúteného materiálu	35	13	48	18
Výroba koksu a rafinovaných ropných produktov, chemikálií, chemických produktov, výrobkov z gumy a plastu	9	5	14	3
Výroba základných farmaceutických výrobkov a prípravkov, výroba ostatných nekovových minerálnych výrobkov	13	5	18	7
Výroba a spracovanie kovov, kovových konštrukcií okrem strojov a zariadení	38	11	49	21
Výroba počítačových, elektronických a optických výrobkov, elektrických zariadení a strojov	26	18	44	10
Výroba motorových vozidiel, návesov, prívesov, iná výroba a inštalácia strojov a prístrojov	37	22	56	36
Dodávka elektriny, plynu, pary, zber, úprava a dodávka vody, čistenie a odvod odpadových vôd, zber a spracúvanie odpadov, recyklácia materiálov	26	11	37	17
Výstavba budov, inžinierske stavby a špecializované stavebné práce	38	23	61	22
Veľkoobchod, maloobchod a oprava motorových vozidiel	7	5	12	8
Veľkoobchod, maloobchod okrem motorových vozidiel a motocyklov	67	70	137	72
Pozemná doprava a doprava potrubím, skladové a pomocné činnosti v doprave	22	15	37	23
Poštové služby a služby kuriérov, ubytovanie a činnosti reštaurácií a pohostinstiev	11	24	35	20
Nakladateľské činnosti, výroba filmov, tv programov, činnosti pre rozhlasové a televízne vysielanie a telekomunikácie	3	0	3	3
Počítačové programovanie, poradenstvo, informačné a finančné služby a poistenie a dôchodkové zabezpečenie	19	14	33	23

Pomocné činnosti finančných služieb a poistenia, v oblasti nehnuteľností, právne a účtovnícke činnosti, vedenie firiem, poradenstvo v oblasti riadenia	15	15	30	12
Architektonické a inžinierske činnosti, vedecký výskum, reklama a prieskum trhu, veterinárne činnosti a ostatné odborné, vedecké a technické činnosti	10	8	18	12
Prenájom, lízing, sprostredkovanie práce, činnosti cestovných agentúr, rezervačné služby a súvisiace činnosti, bezpečnostné a pátracie služby	12	5	17	12
Činnosti súvisiace s údržbou zariadení a krajinou úpravou a administratívne, pomocné kancelárske práce a iné	5	7	12	12
Verejná správa a obrana, povinné sociálne zabezpečenie	39	46	85	49
Vzdelávanie	26	45	71	44
Zdravotníctvo	14	43	57	36
Starostlivosť v pobytových zariadeniach, sociálna práca bez ubytovania, tvorivé, umelecké z zábavné činnosti, činnosti knižníc, archívov, múzeí, herní a stávkových kancelárií	6	28	34	26
Športové, zábavné, rekreačné činnosti a činnosti členských organizácií	7	8	15	9
Oprava počítačov, osobných potrieb pre domácnosti a ostatné osobné služby	1	3	4	3
Zamestnávateľ v zahraničí	1	0	1	0
Nezistené	116	92	208	83
Spolu	729	605	1334	668

Zdroj: ŠÚ SR – SODB 2011

1.1.6.1 Podnikateľské subjekty

Podľa údajov Štatistického úradu SR bolo v obci v sledovanom roku registrovaných celkom 102 podnikateľských subjektov, z toho bolo 17 PO – právnických osôb (firiem) a 85 FO – fyzických osôb (podnikateľov). Ich členenie podľa odvetvia ekonomickej činnosti (SK NACE) a počtu zamestnancov je zobrazené v nasledujúcich tabuľkách.

Tabuľka č. 15

Podnikateľské subjekty (PO) podľa odvetvia ekonomickej činnosti (2014)							
Odvetvie ekonomickej činnosti (SK NACE)	PO – podnikatelia						
	počet spolu	subjekty podľa počtu zamestnancov					
		?	0	1	2	3-4	10-19
A pôdohospodárstvo	1						1

B ťažba a dobývanie						
C priemyselná výroba	4	1	2	1		
D dodávka elektriny, plynu, pary						
E dodávka vody						
F stavebníctvo	1				1	
G veľkoobchod a maloobchod	6		2	3	1	
H doprava a skladovanie						
I ubytovacie a stravovacie služby	3		1	1	1	
J informácie a komunikácia						
K finančné a poisťovacie činnosti						
L činnosti v oblasti nehnuteľností						
M odb., vedecké a technické činnosti	1				1	
N administratívne a podporné služby						
verejná správa a obrana; povinné sociálne zabezpečenie						
P vzdelávanie						
Q zdravotníctvo a sociálna pomoc	1				1	
R umenie, zábava a rekreácia						
S ostatné činnosti						
SPOLU	17	1	5	5	4	1

Zdroj: ŠÚ SR

Tabuľka č. 16

Podnikateľské subjekty (FO) podľa odvetvia ekonomickej činnosti (2014)						
Odvetvie ekonomickej činnosti (SK NACE)	FO - podnikatelia					
	počet spolu	subjekty podľa počtu zamestnancov				
		?	0	1	2	5-9
A pôdohospodárstvo	15	3	11	1		
B ťažba a dobývanie						
C priemyselná výroba	14	7	7			
D dodávka elektriny, plynu, pary						
E dodávka vody						
F stavebníctvo	13	4	7	2		
G veľkoobchod a maloobchod	22	3	13	3	1	2
H doprava a skladovanie	2		2			
I ubytovacie a stravovacie služby	2		2			
J informácie a komunikácia	2		1	1		
K finančné a poisťovacie činnosti	4	2	2			
L činnosti v oblasti nehnuteľností						
M odb., vedecké a technické činnosti	2	1	1			
N administratívne a podporné služby						
verejná správa a obrana; povinné sociálne zabezpečenie	1	1				
P vzdelávanie	2	1	1			
Q zdravotníctvo a sociálna pomoc	1				1	
R umenie, zábava a rekreácia	1		1			

S ostatné činnosti	4	1	3			
SPOLU	85	23	51	7	2	2

Zdroj: ŠÚ SR

1.1.6.2 Nezamestnanosť

Nezamestnané obyvateľstvo je charakterizované ako obyvateľstvo, ktoré nevykonáva žiadnu platenú prácu, no aktívne si ju hľadá. V podmienkach Slovenskej republiky to znamená, že sa musia pravidelne, v určených intervaloch hlásiť na Úrade práce, sociálnych vecí a rodiny. Dobrovoľne nezamestnané obyvateľstvo, t.j. nevykonávajú žiadnu platenú prácu a ani nemajú žiaden záujem si ju nájsť, nepatrí medzi nezamestnané obyvateľstvo (z hľadiska štatistického vykazovania i z hľadiska ekonomických vied). Celkový vývoj počtu nezamestnaných zobrazuje tabuľka č. 17. Štruktúru nezamestnaných podľa stupňa dosiahnutého vzdelania zachytáva tabuľka č. 18, podľa veku tabuľka č. 19 a podľa dĺžky nezamestnanosti (evidencie na úrade práce) tabuľka č. 20.

Tabuľka č. 17

Vývoj nezamestnanosti (2005 – 2014)										
	2005	2006	2007	2008	2009	2010	2011	2012	2013	2014
Muži	259	217	185	196	275	272	259	277	257	224
Ženy	195	181	185	183	195	212	204	206	197	184
Spolu – počet nezamestnaných	454	398	370	379	452	484	463	483	454	408

Zdroj: ÚPSVaR SR

Tabuľka č. 18

Štruktúra nezamestnaných podľa stupňa dosiahnutého vzdelania (2005 – 2014)										
	2005	2006	2007	2008	2009	2010	2011	2012	2013	2014
0 – Bez vzdelania	6	6	7	5	7	7	6	11	9	5
1 – Základné vzdelanie	333	214	287	285	312	363	332	341	335	299
2 – SOU vyučený	61	52	49	54	88	75	71	72	57	49
3 – SOU bez maturity	0	0	0	0	1	1	0	0	0	2
4 – SOU s maturitou	15	7	8	11	14	9	12	18	35	35
5 – Gymnázium	6	2	3	2	5	4	6	6	7	7
6 – SOŠ	27	16	12	19	21	19	30	24	1	0
7 – vyššie stredné vzdelanie	3	0	1	3	0	1	1	1	1	2
8 – VŠ	3	1	3	0	4	5	5	10	8	9
9 – vedecká výchova	0	0	0	0	0	0	0	0	0	0
Spolu – počet nezamestnaných	454	398	370	379	452	484	463	483	454	408

Zdroj: ÚPSVaR SR

Tabuľka č. 19

Štruktúra nezamestnaných podľa veku (2005 – 2014)										
	2005	2006	2007	2008	2009	2010	2011	2012	2013	2014
Do 19 rokov	36	25	30	29	36	26	34	38	26	18
20-29 rokov	125	117	94	94	122	131	128	132	124	107
30-39 rokov	110	81	76	80	100	117	94	112	108	102
40-49 rokov	111	109	102	111	113	117	109	102	95	89

50 a viac	72	66	68	65	81	93	98	99	101	92
Spolu – počet nezamestnaných	454	398	370	379	452	484	463	483	454	408

Zdroj: ÚPSVaR SR

Tabuľka č. 20

Štruktúra nezamestnaných podľa dĺžky evidencie (2005 – 2014)										
	2005	2006	2007	2008	2009	2010	2011	2012	2013	2014
Do 12 mesiacov	131	132	118	136	158	126	147	140	117	117
13-24 mesiacov	28	29	36	27	47	44	38	91	73	56
Nad 24 mesiacov	295	237	216	216	247	314	278	252	264	235
Spolu – počet nezamestnaných	454	398	370	379	452	484	463	483	454	408

Zdroj: ÚPSVaR SR

1.1.6.3 Cestovný ruch

Cestovný ruch predstavuje odvetvie, ktoré má prierezový charakter a na jeho realizácii sa priamo podieľa celý rad ďalších odvetví. Okolie Jasova ponúka možnosti pre nenáročnú turistiku prípadne cykloturistiku do blízkeho okolia obce. Náučný chodník Jasovská skala nás zavedie na vrchol skaly - dominanty Jasova, ktorá ponúka jedinečný výhľad na okolie. Turistické chodníky nás zavedú do neďalekej Šugovskej doliny, k Ladislavovej vyvieracke prípadne chodníkmi Jasovskej planiny i do Zádielskej alebo Hájskej doliny. V blízkosti barokového kláštora rádu premonštrátov a autocampingu sa nachádzajú rybníky s možnosťou rybolovu. Hlavným magnetom cestovného ruchu obce ako i blízkeho okolia je Národná prírodná pamiatka Jasovská jaskyňa, ktorú každoročne navštívi niekoľko desaťtisíc návštevníkov z celého sveta. Od roku 1995 je jaskyňa na Zozname svetového prírodného dedičstva UNESCO, v rámci bilaterálneho projektu Jaskyne Slovenského a Aggteleckého krasu.

V blízkom okolí obce sa nachádzajú aj klimatické Kúpele Štós, alebo Zlatá Idka pre pestovanie zimných športov. Na území obce Jasov sa nachádzajú zariadenia cestovného ruchu. Ubytovanie je možné v autocampingu, v chatkách, karavanoch alebo stanoch. V obci je možné stravovanie v 3 reštauráciách a to v reštaurácii Skala, Starý Mlyn a Autocamping Jasov. V okolí obce je stravovanie možné aj v neďalekých mestách ako Moldava nad Bodvou, Košice, Medzev alebo aj blízkyh obciach ako je napríklad Poproč.

Doplnením zážitkov z pobytu v obci sú nesporne kultúrne pamiatky, s ktorými sa obec Jasov môže pýšiť. Patrí sem totiž aj v európskom ponímaní významná baroková stavba - premonštrátsky kláštor s nádherným barokovým kostolom. Významnou stavbou v obci je pôvodne románsky kostol svätého Michala archanjela, neskôr prestavaný v gotickom štýle, okolo ktorého je umiestnený miestny cintorín.

1.1.7 Materiálne a fyzické zdroje

1.1.7.1 Zariadenia občianskej vybavenosti

Na celom území obce Jasov sa nachádza 3 predajní potravín, 3 predajní zmiešaného tovaru, kvetinárstvo, mäsiareň. Obchody sú zriadené v účelových objektoch, v rodinných domoch využívaných polyfunkčne pre bývanie aj obchod, alebo iba na komerčnú vybavenosť. Sortiment predajní je orientovaný na potraviny, ovocie – zeleninu, mäso – údeniny, obuv, textil, elektro a domáce potreby, predaj živých kvetov, farby – laky, stavebniny. Veľkoobchodné zariadenia sa v obci nenachádzajú. V obci nájdeme aj obvodné oddelenie policajného zboru SR, poštu a požiarnu zbrojnicu Obecného/dobrovoľného hasičského zboru.

Jasov prevádzkuje materskú školu s elokovanou triedou a základnú školu. Materské školy majú kapacitu 76 žiakov. Základná škola má ročníky 1 – 9 s kapacitou 600 žiakov.

1.1.7.2 Bývanie

V obci sa podľa údajov zo sčítania obyvateľov, domov a bytov v roku 2011 nachádzalo celkom 493 domov, z čoho až 468 bolo rodinných. Prevažovalo vlastníctvo fyzických osôb.

Tabuľka č. 21

Domy podľa formy vlastníctva a typu (2011)	
Typ domu	
Rodinné domy	468
Bytové domy	14
Iné	11
Forma vlastníctva	
Fyzické osoby	445
Štát	0
Obce	16
Iné právnické osoby	2
Kombinácia vlastníkov	9
Iné	3

Zdroj: ŠÚ SR – SODB 2011

Tabuľka č. 22

Byty podľa formy vlastníctva (2011)	
Vlastné byty v bytových domoch	103
Byty vo vlastných rodinných domoch	395
Obecné byty	54
Družstevné byty	1
Iné	44
Spolu	597

Zdroj: ŠÚ SR – SODB 2011

1.1.7.3 Sociálne služby

Rozvoj sociálnych služieb v obci Jasov je podmienený blízkosťou mesta Moldava nad Bodvou a krajského mesta Košice, veľkosťou obce, počtom jej obyvateľov a ich aktuálnymi potrebami. Pre obyvateľov je k dispozícii denný stacionár.

Obyvateľom Jasova sa ponúkajú sociálne služby, konkrétne domov dôchodcov z okolitých miest Medzeva, Moldavy nad Bodvou, Košíc alebo obci Poproč. Prostredníctvom denného stacionára je zabezpečená donáška obedov do domácností. Keďže počet obyvateľov v poproduktívnom veku pribúda, v budúcnosti by obec mala záujem zriadiť domov dôchodcov ako riešenie pre vzniknutú situáciu.

1.1.7.4 Zdravotníctvo

Zdravotné strediská majú výrazný vplyv na kvalitu poskytovanej zdravotnej starostlivosti v obci a kvalitu života v obci celkovo. Zdravotné stredisko v obci Jasov sa nachádza. Zároveň je funkčné zdravotné stredisko motivujúcim faktorom pre prílev nových obyvateľov. V stredisku fungujú súkromné ambulancie a to ordinácia stomatológa, súkromná gynekologická ambulancia, ambulancia pre deti a dorast a súkromná ambulancia pre dospelých.

Zdravotné stredisko v obci Jasov je veľmi nápomocné hlavne pre mladé rodiny a seniorov, pre ktorých by bolo každodenné dochádzanie za vyšetreniami namáhavé a finančne náročnejšie. Z pohľadu dôchodcov je na nezaplatenie služba návštevy lekára doma. Pri ochoreniach si tak môžu obyvatelia pomôcť a zavolať lekára až domov. V súčasnosti trpí takmer polovica Slovákov alergiami. Mnoho detí má sklon k astme. Odborníci odporúčajú pobyt v jaskyniach ako súčasť liečby pre všetky vekové kategórie. Na Slovensku sa vykonávajú v troch jaskyniach – v Bystrianskej, Belianskej a Jasovskej jaskyni. Tie prevádzkujú sanatórium a kúpele ako súčasť procedúr.

1.1.7.5 Inštitúcie v obci

V obci Jasov má sídlo Obecný úrad Jasov, ktorý predstavuje verejnú inštitúciu zabezpečujúcu výkon štátnej správy v jeho pôsobnosti. Okrem obecného úradu má v obci sídlo aj matričný úrad a spoločný obecný úrad.

1.1.7.6 Šport a rekreácia

TELOVÝCHOVNÁ JEDNOTA AC JASOV zastrešuje činnosť oddielov so zameraním na futbal, lukostreľbu a turistiku. Dva futbalové kluby - AC JASOV a TATRAN JASOV majú za sebou dlhšiu históriu, ostatné sú vytvorené, resp. v súčasnosti vytvárané so snahou rozšíriť

možnosti športového vyžitia obyvateľov Jasova - pre mladších i skôr narodených. Záujemcovia sa môžete hlásiť u predsedu TJ AC Jasov alebo v oddieloch.

1.1.7.7 Kultúra

V obci Jasov sa nachádza kultúrny dom, ktorý sa v súčasnosti zrekonštruoval na viacúčelovú budovu komunitného centra, kde sa nachádza veľká divadelná sála, menšia konferenčná sála, knižnica s verejne prístupným internetom. Divadelná Sála má kapacitu 200 stoličiek, konferenčná sála má 40 stoličiek.

V obci je významnou kultúrnou pamiatkou premonštrátsky kláštor s nádherným barokovým kostolom. V kláštore je významná knižnica s 80 000 zväzkami kníh z oblasti teológie, filozofie, prírodných vied, geografie, histórie a lekárskeho vied. Niektoré osobnosti a obyvatelia kláštora boli pochovaní v kláštornej cintoríne na svahu Jasovskej skaly.

Významnou stavbou v obci je pôvodne románsky kostol svätého Michala archanjela, neskôr prestavaný v gotickom štýle, okolo ktorého je umiestnený miestny cintorín. Ku kultúrnym pamiatkam, i keď úradne nevyhláseným, môžeme zaradiť niektoré historické budovy, ktoré svedčia o kolonizácii obce nemeckým obyvateľstvom po tatárskom vpáde, ale napríklad aj sochu sv. Floriána, patróna hasičov, ktorá bola postavená v centre obce na počesť roku 1887, kedy bol v obci založený dobrovoľný požiarny zbor.

1.2 ANALÝZA VONKAJŠIEHO PROSTREDIA

1.2.1 Analýza väzieb územia

1.2.1.1 Dopravná infraštruktúra – širšie vzťahy

Obec Jasov je na celoštátnu cestnú sieť je napojená prostredníctvom cesty II. triedy č.548 a č.550. Komunikácia č. 550 začína v Moldave nad Bodvou na križovatke s cestou I/50 a vedie severným smerom k Jasovu, kde končí križovatkou s II/548. Komunikácia č. 548 začína v košickej mestskej časti Pereš na križovatke s cestou I/50 a vedie okresom Košice-okolie cez obce Malá Ida, Hodkovce, Rudník, Jasov (križuje II/550), Medzev a Štós do Štóskeho sedla. Nadregionálny aj medzinárodný význam má táto cesta I. triedy č. 50 (I/50) v trase Košice – Bratislava – hranica s Rakúskom resp. Českou republikou.

Celkom je v obci 14,2 km vozoviek, z toho 8,6 km bezprašných komunikácií. Odvodnenie vozoviek je do priekop, obce čiastočne do dažďovej kanalizácie. Pre obyvateľstvo nie sú toho času vybudované parkovacie a odstavné plochy. Parkuje sa priamo na miestnych komunikáciách, manipulačných a hospodárskych plochách.

Dopravnú dostupnosť obce Jasov s mestom Košice a okolitými obcami zabezpečuje spoločnosť Eurobus, a. s. viacerými pravidelnými linkami prímestskej autobusovej dopravy, prostredníctvom 4 Eurobus zastávok, ktoré sú vybavené prístreškami pre cestujúcich.

V obci Jasov bola zastúpená len nákladná železničná doprava. Je to takmer 15,4 kilometrov dlhá trať z Moldavy nad Bodvou do Jasova a ďalej do Medzeva spolu s krátkou odbočkou Počkaj - Baňa Lucia. Na asi dvojkilometrovej odbočke Počkaj - Baňa Lucia bola pravidelná osobná doprava ukončená po uzavretí bane v roku 1969. Aj tu bola, podobne ako na mnohých iných regionálnych tratiach, pozastavená osobná doprava 2. februára 2003. V súčasnej dobe premáva po tejto trati iba nákladná preprava. Pätnásťkilometrová regionálna železnica má vyše sto rokov. Letecká doprava nie je v obci Jasov možná. Najbližšie letisko sa nachádza v Košiciach (Medzinárodné letisko Košice), pričom je to druhé najväčšie letisko na Slovensku. Poloha letiska je asi 6km južne od centra Košíc.

1.2.1.2 Zásobovanie pitnou vodou

Obec Jasov má vybudovaný vodovod od roku 1978. S rozširovaním obce bol postupne budovaný aj vodovod. Zdrojom vody podzemná vodná nádrž nachádzajúca asi 1km nad obcou v časti prameňa malého potoka Teplička. Voda z odberu je vedená do úpravne vody, odkiaľ je potrubím a potom vodnými čerpadlami do vodojemu, ktorý sa nachádza nad Jasovským Rybníkom. Z vodojemov je voda k spotrebiteľom privádzaná rozvodným potrubím. Prevádzkovateľom vodovodnej siete je Východoslovenská vodárenská spoločnosť, a. s. Košice.

1.2.1.3 Kanalizácia a ČOV

Východoslovenská vodárenská spoločnosť a. s. Košice realizuje výstavbu kanalizácie v obci Jasov. V obci Jasov je výstavbou poverená firma ARPROG a. s. Poprad. Po celý čas sa firma snaží o elimináciu negatívnych vplyvov, ako napr.: polievanie prašných ulíc, zasýpanie blatových jám, a pod.. Kanalizačné potrubie sa ukladá pod všetky jestvujúce inžinierske siete, a tých je v každej ulici neúrekom. Treba si uvedomiť, že odkanalizovanie obce za 22mesiacov je veľmi náročná úloha. S výstavbou sa začalo v auguste 2014 a plánovaný koniec výstavby je apríl 2016. Organizáciu výstavby, postup jednotlivých prác i výber subdodávateľov riadia dodávatelia. Kanalizácia je budovaná podľa platných smerníc, noriem a projektovej dokumentácie.

1.2.1.4 Plyn

Obec Jasov má zabezpečené dodávky zemného plynu cez spoločnosť SPP a. s., ktorá zabezpečuje nákup, distribúciu, prepravu a predaj zemného plynu v SR. Obec je plynofikovaná celá od roku 2001. Plyn sa využíva na varenie, kúrenie a prípravu teplej vody. Zdrojom plynu je

vysokotlakový plynovod Moldava nad Bodvou – Medzev – Štós.

Napojenie je cez prípojku zaústenú do regulačnej stanice. Zásobovanie obce je cez plynovo regulačnú stanicu spoločnú pre obce Jasov a Poproč. Jestvujúce a navrhované rozvody plynu sú strednotlakové a sú uložené v krajniciach miestnych komunikácií. Miestna sieť plošne pokrýva celé zastavané územie, čo umožňuje napojenie všetkých odberateľov prípojkami. Domové odbery zo strednotlakového rozvodu plynu sú cez domové regulátory.

Plynifikácia mala pozitívny vplyv na stav životného prostredia v obci, nakoľko sa znížil podiel popolu zo spaľovania uhlia, ako podiel komunálneho odpadu. Zemný plyn je o všetkých fosílnych palív pre životné prostredie najpriateľnejší, pretože neprodukuje kyslíčniky síry, pevné častice a emituje aj omnoho menej NO a CO₂. Tiež má vplyv aj na zmenu zloženia komunálneho odpadu. Zaznamenal sa nárast papiera, plastov a pod.. Prevádzkovateľom plynovodu je Slovenský plynárenský priemysel a.s.

1.2.1.5 Energetická sieť

Obec Jasov je zásobovaná elektrickou energiou distribučným vysokonapäťovým vedením, ktoré je napojené na energetickú sieť v Moldave nad Bodvou. Z predmetného vysokonapäťového vedenia je vonkajšími vysokonapäťovými prípojkami v obci napojených 5 distribučných transformovní a 1 veľkoodberateľské transformovne. Najväčším odberateľom je obyvateľstvo, využívajúce energiu pre svetlo a domáce spotrebiče. V obci sú evidované 1 veľkoodbery s vlastnými transformovňami – Skládka tuhého komunálneho odpadu. Distribučné nízkonapäťové vedenie je vyhotovené prevažne ako vonkajšie nadzemné vedenie. Obec je zásobovaná elektrickou energiou, ktorú zabezpečujú Východoslovenské energetické závody, š.p. Košice. Spoločnosť nevlastní žiadne výrobné zdroje elektriny a všetku distribuovanú elektrinu nakupuje. Najväčším dodávateľom sú Slovenské elektrárne, a. s , zároveň sa však vykupuje elektrina od malých vodných, veterných, fotovoltaiických a tepelných elektrární a časť sa dováža z Ukrajiny, resp. prebytky zo závodných elektrární a teplární.

1.2.1.6 Telekomunikácie

Obyvatelia obce Jasov môžu využívať služby rôznych telekomunikačných spoločností. Územie obce je pokryté ako fixnými, tak aj mobilnými operátormi pôsobiacimi na slovenskom telekomunikačnom trhu. Hlasové služby poskytuje niekoľko fixných ako aj mobilných operátorov. Služby na prenos dát poskytujú viaceré spoločnosti.

1.2.1.7 Rozhlas a televízia

Obyvatelia obce Jasov využívajú služby spoločností, ktoré poskytujú prístup k televíznym

a rozhlasovým staniciam prostredníctvom satelitných služieb. Bežný občan obce tak môže mať prístup k rôznym televíznym a rozhlasovým staniciam.

1.2.1.8 Internet

Obec Jasov prevádzkuje vlastnú oficiálnu webovú stránku, na ktorej zverejňuje dôležité informácie predovšetkým pre miestnych obyvateľov, ale aj návštevníkov obce. Pripojenie na internet v obci Jasov je možné prostredníctvom telekomunikačných operátorov pevných a mobilných sietí poskytujúcich svoje služby na území obce. Verejne prístupný internet pre občanov obce Jasov je v obecnej knižnici, ktorá sa nachádza v komunitnom centre.

1.2.2 Hlavné vonkajšie faktory rozvoja

Pri plánovaní rozvoja, riešení problémov a výziev konkrétneho územia je dôležité rešpektovať nielen vnútorný potenciál a aktuálny stav územia ale tiež rôznorodé vonkajšie faktory, ktoré môžu v aktuálnom čase alebo neskôr v budúcnosti vplývať na dané územie či už s pozitívnym alebo negatívnym dopadom. Jedná sa predovšetkým o tie faktory, ktoré nie je možné vlastnými silami ovplyvniť ale je nevyhnutné ich vopred predvídať, pretože môžu zásadným spôsobom ovplyvniť naplánovaný budúci rozvoj. Je dôležité rešpektovať faktory rozvoja nastavené pre celkový rozvoj SR a tiež rozvoj dotknutého regiónu, ktorého súčasťou je riešené územie. Plánovať rozvoj svojho územia v rozpore s nadradenými faktormi rozvoja predstavuje vysoké riziko a ohrozenie budúcej realizácie miestnych rozvojových projektov a následné dosiahnutie nastavených cieľov. Okrem toho je dôležité monitorovať aktuálny stav a prípadne predvídať tendencie v smerovaní budúceho vývoja situácie v politickom, legislatívnom, finančnom, sociálnom a technologickom prostredí vonkajších vplyvov.

Výhodou je predvídať budúce zmeny a vytvárať vopred preventívne opatrenia pre zamedzenie alebo znižovanie ich negatívnych dopadov na rozvojové aktivity v dotknutom území. Existuje taktiež samostatné prostredie prírodných javov, ktoré by bolo možné pomenovať aj tzv. „vplyvom vyššej moci“, ktoré je ťažko predvídať avšak dôsledky môžu mať dlhodobý nepriaznivý dopad na územie – to môžu byť napr. extrémny počasie, záplavy, kalamity, lesné požiare a pod..

Slovensko ako členský štát Európskej únie musí rešpektovať a prispôbovať svoje rozvojové ciele a zámery spoločnej európskej stratégie **Európa 2020**, ktorá stanovuje 5 cieľov pre EÚ do roku 2020:

1. Zamestnanosť

- Zvýšiť mieru zamestnanosti obyvateľov vo veku 20 – 64 rokov na 75%.

2. Výskum a vývoj

- Zvýšiť úroveň investícií do výskumu a vývoja na 3% HDP.

3. Zmena klímy a energetická udržateľnosť

- Znížiť emisie skleníkových plynov o 20% oproti úrovniam z roku 1990.
- Získavať 20% energie z obnoviteľných zdrojov.
- Dosiahnuť 20% nárast efektívnosti vo využívaní energie.

4. Vzdelávanie

- Zníženie miery predčasného ukončenia školskej dochádzky pod 10%.
- Min. 40% podiel obyvateľov vo veku 30 – 34 rokov s ukončeným vysokoškolským vzdelaním.

5. Boj proti chudobe a sociálnemu vylúčeniu

- Min. o 20 mil. znížiť počet osôb, ktorým hrozí chudoba a sociálne vylúčenie.

Stratégia zároveň identifikovala nové mechanizmy na povzbudenie rastu a tvorby pracovných miest. Bližšie sa im venuje v **7 hlavných iniciatívach**:

Inteligentný rast

- Digitálna agenda pre Európu
- Inovácia v Únii
- Mládež v pohybe

Udržateľný rast

- Európa efektívne využívajúca zdroje
- Priemyselná politika vo veku globalizácie

Inkluzívny rast

- Program pre nové zručnosti a nové pracovné miesta
- Európska platforma na boj proti chudobe

Európska komisia zohľadnila tieto priority pre dosiahnutie dlhodobého rastu pre celú EÚ a v súčasnosti smeruje viac ako 30% rozpočtu EÚ do Európskeho fondu regionálneho rozvoja (EFRR), Európskeho sociálneho fondu (ESF) a Kohézneho fondu (KF). Tieto nástroje, známe ako štrukturálne fondy, pomáhajú zabezpečiť efektívne investovanie finančných prostriedkov s cieľom podporovať inteligentný, udržateľný a inkluzívny rast predovšetkým v zaostávajúcich členských štátoch EÚ.

Financovanie z prostriedkov EÚ podporuje:

- vytváranie väčšieho počtu pracovných miest a zvyšovanie ich kvality,
- rozvoj nových technológií,
- špičkový výskum,
- vysokorýchlostný prístup na internet,

- inteligentnú dopravnú a energetickú infraštruktúru,
- energetickú efektívnosť a využívanie obnoviteľných zdrojov energie (OZE),
- rozvoj podnikania a
- zručnosti a odbornú prípravu.

Na rozvoj vidieckych oblastí v rámci EÚ sa zameriava politika rozvoja vidieka EÚ, ktorá je súčasťou spoločnej poľnohospodárskej politiky EÚ (SPP). V súlade so stratégiou Európa 2020 a celkovými cieľmi politiky SPP boli pre rozvoj vidieka stanovené 3 dlhodobé strategické ciele:

1. podporovať konkurencieschopnosť poľnohospodárstva,
2. zabezpečovať udržateľné hospodárenie s prírodnými zdrojmi a opatrenia v oblasti klímy a
3. dosiahnuť vyvážený územný rozvoj vidieckych hospodárstiev a komunít vrátane vytvárania a udržiavania pracovných miest.

Rozvoj vidieckych oblastí v jednotlivých členských štátoch EÚ je realizovaný prostredníctvom národných programov rozvoja vidieka, ktoré by rešpektovať nasledovné spoločné priority EÚ:

- podporovať prenos znalostí a inovácie v poľnohospodárstve, lesnom hospodárstve a vidieckych oblastiach,
- zvyšovať životaschopnosť a konkurencieschopnosť všetkých typov poľnohospodárstva a propagovať inovačné technológie a udržateľné hospodárenie,
- podporovať organizáciu potravinového reťazca, dobré životné podmienky zvierat a riadenie rizík v poľnohospodárstve,
- obnovovať, zachovávať a posilňovať ekosystémy súvisiace s poľnohospodárstvom a lesníctvom,
- podporovať efektívne využívanie zdrojov a prechod na nízkouhlíkové hospodárstvo odolné voči zmenám klímy a
- podporovať sociálne začlenenie, znižovanie chudoby a hospodársky rozvoj vo vidieckych oblastiach.

Finančné prostriedky EÚ zamerané na rozvoj vidieka sú zabezpečené z Európskeho poľnohospodárskeho fondu pre rozvoj vidieka (EPFRV). Spolu so štrukturálnymi fondmi EÚ (EFRR, ESF a KF) a Európskym námorným a rybárskym fondom (ENRF) spoločne predstavujú európske štrukturálne a investičné fondy (ESIF). Z týchto fondov bude podpora EÚ na Slovensku financovaná prostredníctvom nasledovných operačných programov:

- OP Výskum a inovácie
- OP Integrovaná infraštruktúra,
- OP Ľudské zdroje,
- OP Kvalita životného prostredia

- Integrovaný regionálny OP,
- OP Efektívna verejná správa,
- OP Technická pomoc,
- Program rozvoja vidieka a
- OP Rybné hospodárstvo.

Medzi hlavné faktory rozvoja na národnej úrovni patria odporúčania a záväzky vyplývajúce z členstva SR v Európskej únii, ktoré sa stávajú súčasťou národnej legislatívy a prenášajú sa do programových dokumentov štátu. V rámci aktuálnej prípravy rozvoja územia je potrebné rešpektovať nasledovné odporúčania Európskej komisie, ktoré boli Slovensku predložené k programu stability SR.

- Dodržiavať požiadavky Paktu stability a rastu a udržiavať HDP v súlade so stanovenými cieľmi a zohľadňovať prípadné nepriaznivé hospodárske podmienky. Pokračovať v opatreniach dlhodobej udržateľnosti verejných financií s dôrazom na oblasť zdravotníctva (racionalizácia nemocničnej starostlivosti a riadenia a posilňovanie primárnej starostlivosti o zdravie obyvateľstva).
- Zlepšovať efektívnosť daňovej politiky so zameraním na posilňovanie kapacít auditu a výberu daní. Zamerať sa na efektívnosť zdaňovania nehnuteľností a prepojiť základ zdanenia nehnuteľností na skutočnú trhovú hodnotu nehnuteľností.
- Zvýšiť nezávislosť verejnej služby a zlepšiť riadenie ľudských zdrojov vo verejnej správe. Zamerať sa na posilňovanie analytickej kapacity verejných inštitúcií, prijímať opatrenia na boj proti korupcii a zvýšiť efektívnosť a kvalitu súdneho systému a verejného obstarávania.
- Zavádzať opatrenia pre zlepšenie podnikateľského prostredia s dôrazom na malé a stredné podniky. Zamerať sa na lepšie fungovanie trhu s energiou a preskúmať faktory vplyvajúce na vysoké sieťové poplatky za elektrinu s dôrazom pre priemyselných odberateľov. Naďalej rozvíjať energetické prepojenia so susednými krajinami.
- Zamerať sa na riešenie dlhodobej nezamestnanosti s dôrazom na mladých ľudí (preventívne opatrenia) a ženy s rodinnými povinnosťami (zamerať sa na zariadenia starostlivosti o deti do troch rokov). Využívať nástroje podpory zamestnávania ako sú aktivačné práce, druhá šanca na vzdelanie, individuálne prispôsobovanie odborného vzdelávania s dôrazom na kvalitu. Zvýšiť kapacitu verejných služieb zamestnanosti so zameraním na správu prípadov, personalizované poradenstvo, aktiváciu nezamestnaných a posilniť prepojenie medzi aktiváciou a sociálnou pomocou.
- Zvyšovať kvalitu vyučovania na školách a zlepšovať učebné výsledky žiakov a študentov. Odborné vzdelávanie a prípravu poskytovať priamo na pracoviskách. Prispôbiť vytváranie študijných programov priamo orientovaných na výkon povolania. Zamerať sa na zvyšovanie kvality vedeckej základne a prepájať účinné odovzdávanie poznatkov z vedy a výskumu pre akademickú obec.

- Vytvárať systémové opatrenia pre zlepšenie prístupu ku kvalitnému a inkluzívnemu predškolskému a školskému vzdelávaniu marginalizovaných skupín vrátane rómskych komunít a vytvárať podmienky pre ich širšiu účasť na odbornej príprave a vyššom vzdelávaní.

Zároveň pre SR vyplýva povinnosť dodržiavať záväzky k stanoveným termínom, ktoré jej vyplynuli pri vstupe do Európskej únie a to predovšetkým zamerané na zvyšovanie dostupnosti miestneho obyvateľstva ku kvalitnej pitnej vode prostredníctvom budovania verejných vodovodov a zvyšovanie počtu obyvateľov napojených na kanalizáciu prostredníctvom budovania verejných kanalizácií a čistiarní odpadových vôd. Rozvoj v týchto oblastiach infraštruktúry bude preto patriť medzi podporované priority v závislosti od veľkosti územných aglomerácií a v závislosti od plánovacích dokumentov na regionálnej úrovni.

Ďalšiu oblasť predstavuje spoločné úsilie členských štátov EÚ znižovať emisie skleníkových plynov v záujme dosiahnutia záväzku EÚ znížiť emisie skleníkových plynov do roku 2020 o 20%. Podporované budú rôzne ekologicky zamerané projekty spojené s využívaním obnoviteľných zdrojov energií alebo využívanie alternatívnych materiálov a technológií zameraných na zvyšovanie energetickej efektívnosti nielen v oblastiach ako doprava a priemysel ale tiež v poľnohospodárstve a lesníctve.

Realizácia národných projektov elektronizácie verejnej správy a rozvoja elektronických služieb bude spolu so zavádzaním inovácií a IKT a postupným zvyšovaním prístupnosti k širokopásmovému internetu aj vo vidieckych oblastiach vytvárať podmienky pre efektívny a kvalitný výkon služieb verejnej správy i samosprávy.

Národné projekty výstavby diaľnic, rýchlostných ciest vrátane postupnej modernizácie železničnej dopravy otvoria dlho očakávané kvalitné dopravné prepojenie východu a západu Slovenska. Východ SR s blízky prepojením na Maďarsko, Poľsko a Ukrajinu tak konečne bude môcť ponúknuť investične zaujímavý potenciál vhodný aj pre významných tzv. strategických investorov, ktorí vytvárajú nové a dlhodobé stále pracovné príležitosti. Spolu so zámerom preferovať plánované investičné parky zameriavať sa na inovácie a informačné a komunikačné technológie s vysokou pridanou hodnotou môžu sa v okolí mesta Košice vytvárať vysoko kvalifikované pracovné miesta, ktoré môžu zastaviť dlhodobý odliv kvalifikovanej pracovnej sily a mladých ľudí z východu na západ.

1.2.3 Vplyv vonkajšieho prostredia na vývoj situácie v území

Konkrétny vplyv vonkajšieho prostredia na všestranný rozvoj miestneho územia predovšetkým z pohľadu miestnej samosprávy je značný a je možné ho rozdeliť do niekoľkých kategórií. Identifikácia a rozdelenie jednotlivých vplyvov pomôže tvorcom stratégie predvídať budúci

možný vývoj situácie (hlavne ten nepriaznivý) a v rámci svojich možností sa naň pripraviť resp. prijať preventívne opatrenia na zmiernenie prípadných negatívnych dopadov.

Na rozvoj miestneho územia môžu vplývať rôzne vonkajšie faktory, ktoré je možné zhrnúť do nasledovných spoločných oblastí:

- sociálna,
- technologická,
- ekonomická,
- ekologická,
- politická a
- hodnotová.

Na rozvoj miestneho územia predpokladáme pôsobenie nasledujúcich vonkajších faktorov:

Tabuľka č. 23

Sociálna oblasť	Technologická oblasť	Ekonomická oblasť
Zmeny populácie – starnutie obyvateľstva, vylúďňovanie vidieka, odchod mladých a kvalifikovaných ľudí za prácou, vzdelaním, službami	Rozvoj zameraný na široké využívanie IKT, inovácií, kreatívneho priemyslu, moderných alternatívnych technológií	Podpora z fondov EÚ na realizáciu investičných i neinvestičných rozvojových projektov pre verejný, súkromný i neziskový sektor
Zvyšovanie vzdelanostnej, kvalifikačnej a odbornej úrovne žiakov, študentov a obyvateľov	Pokryvanie vidieckych oblastí širokopásmovým pripojením na internet a elektronizácia služieb verejnej správy a samosprávy	Národné dotačné a kompenzačné programy v rôznych oblastiach (i na rozvoj vidieckeho CR a agroturistiky)
Pokles výroby u dominantných zamestnávateľov v regióne a s tým spojený pokles príjmov alebo hromadné prepúšťania	Rozvoj priemyselných a technologicky vyspelých (High –Tech) parkov s vyššou pridanou hodnotou	Obmedzená podpora štátu pre malých a stredných podnikateľov a vysoká odvodová záťažnosť brzdiaca ďalší rozvoj podnikania
Prehlbujúca sa chudoba a sociálna vylúčenosť marginalizovaných a neprispôsobivých skupín, nárast sociálnej ohrozenosti mládeže	Zvyšovanie dostupnosti k technológiám využívajúcich obnoviteľné zdroje energií aj pre fyzické osoby a nárast ich individuálneho využívania na vidieku	Postupujúca výstavba diaľnic smerom na východ SR a postupný príchod významných investorov bližšie k východu republiky
Špecializované účelové dotačné programy EÚ a SR (napr. zamestnávanie	Podpora prenosu vedeckých a výskumných poznatkov do praxe (poľnohospodárstvo,	Podpora štátu pri výrobe a predaji miestnych a regionálnych výrobkov,

mladých ľudí, aktivačné práce a pod.)	lesníctvo, rozvoj vidieka)	potravín a produktov
Migračné vlny – hromadné sťahovanie národov za prácou z vojnových a chudobných oblastí do krajín EÚ	Postupné ukončovanie éry využívania uhl'ohydrátov na báze tradičných palív a prechod k alternatívnym zdrojom energií	Prehlbujúca sa kríza v rámci Európskej únie – finančná, ekonomická – vplyv na stabilitu bánk, meny i priemyselnej výroby
Ekologická oblasť	Politická oblasť	Hodnotová oblasť
Podpora a preferovanie ekologických projektov, využívania OZE, zvyšovanie energetickej efektívnosti, nakladania s odpadmi a pod.	Plnenie záväzkov SR voči legislatíve a normám EÚ v rôznych oblastiach	Propagácia európskych demokratických princípov, cenností a hodnôt, tolerance, spolupatričnosti a vzájomnej súdržnosti
Trvalo udržateľný rozvoj obcí a mikroregiónov na Slovensku vrátane podpory miestnych ekologických a udržateľných projektov	Integrovaný územný rozvoj na princípoch LEADER – preferovanie komunitou riadeného rozvoja vo vidieckom prostredí	Rozvoj komunitného dialógu, komunitnej a medzisektorovej spolupráce, rozvoj spoločných partnerských vzťahov a projektov
Zmeny spojené s otepľovaním, extrémny počasie, záplavy, suché obdobia ovplyvňujúce poľnohospodársku prvovýrobu, vysychanie vodných zdrojov, lesné kalamity, požiare a pod.	Ohrozenie politiky súdržnosti – možné krátenie fondov EÚ, obmedzovanie voľného pohybu osôb alebo tovarov, rozsiahla reštrukturalizácia EÚ alebo aj možnosť rozpadu EÚ	Postupné vytrácanie základných morálnych hodnôt, rodinnej a medzigeneračnej súdržnosti, nárast radikalizmu a extrémizmu zvlášť medzi mladými ľuďmi
Zásahy do prírody a životného prostredia – znečisťovanie pôdy užívaním pesticídov, herbicídov, chemických hnojív, skládky odpadov a pod.	Pretrvávajúce problémy s nevysporiadanými vlastníckymi vzťahmi, rozdrobenosť vlastníckych podielov	Postupný prechod k zdravému spôsobu života – prevencia ochorení, zdravšie potraviny, pohyb, šport, relax, oddych
Postupný rozvoj ekologického a trvalo udržateľného hospodárenia v lesníctve a v poľnohospodárstve	Presúvanie kompetencií štátu na samosprávy bez primeranej finančnej podpory	Postupný návrat k domácej kvalite na úkor lacnej kvantity (z dovozu), lokálpatriotizmus

Zdroj: vlastné spracovanie

1.2.4 Súlad PHSR s inými rozvojovými dokumentmi

Plánovanie hospodárskeho a sociálneho rozvoja musí byť v súlade a nadväzovať na súbor národných, regionálnych i miestnych rozvojových dokumentov, ktoré v danom období špecifikujú rozvojové smerovanie nadradených územných celkov. Príprava rozvojovej stratégie

na miestnej úrovni musí byť preto v súlade s miestnym územnoplánovacím dokumentom, pretože PHSR a ÚPD spolu predstavujú základné rozvojové piliere budúceho rozvoja územia. Okrem toho miestny rozvoj musí byť v súlade s plánovaným rozvojom mikroregiónu prípadne Miestnej akčnej skupiny (ak existujú resp. ak pripravujú spoločnú rozvojovú stratégiu).

Na regionálnej úrovni musí byť miestna stratégia zosúladená s rozvojovou stratégiou a cieľmi samosprávneho kraja vrátane iných platných regionálnych rozvojových koncepcií, programov alebo stratégií.

PHSR obce Jasov je spracovaný v súlade s rôznymi rozvojovými stratégiami a koncepciami na miestnej, regionálnej, národnej i nadnárodnej úrovni tak, aby nedochádzalo k žiadnym rozporom ale naopak, aby sa vzájomne dopĺňali a vo vzájomnom súlade prispievali k znásobovaniu rozvojového efektu obce.

Obec má spracovaný aktuálne platný územnoplánovací dokument. Tento dokument bol spracovaný v roku 2007, a vyžaduje si aktualizáciu v najbližšom období. Príprava stratégie PHSR v plnom rozsahu vychádzala a je zosúladená s ÚPD obce. V prípade budúcej aktualizácie novej dokumentácie ÚPD bude zohľadnený a zosúladený vzájomný vplyv na PHSR. V prípade vzniku rozporov bude realizovaná aktualizácia PHSR v záujme úplného zosúladenia oboch dokumentov.

Obec Jasov je súčasťou regionálneho združenia obcí Rudohorie, ktoré má mať spracovanú vlastnú spoločnú rozvojovú stratégiu. PHSR obce Jasov je v súlade s miestnou regionálnou stratégiou.

Obec je súčasťou občianskeho združenia MAS RUDOHORIE, o. z., ktoré má spracovanú aktuálnu vlastnú komunitou riadenú integrovanú rozvojovú stratégiu (stratégia CLLD). PHSR obce Jasov v súlade s miestnou aktuálne platnou stratégiou CLLD.

Počas spracovania PHSR bola nadviazaná úzka spolupráca so zástupcami jednotlivých sektorov (verejný, súkromný, občiansky) vrátane zapojenia partnerov, aktivistov miestnych záujmových združení a marginalizovaných komunít. PHSR tak zohľadňuje a je v súlade so všetkými miestnymi rozvojovými dokumentmi a to predovšetkým v nasledovných oblastiach:

- rozvoj miestnej ekonomiky a rast zamestnanosti v území,
- rast konkurencieschopnosti miestnych podnikateľov,
- rozvoj inovatívnych a kreatívnych nápadov a projektov,
- rozvoj malého podnikania a služieb v rôznych oblastiach,
- rozvoj turizmu – infraštruktúra, služby, propagácia,

- skvalitňovanie všetkých druhov vzdelávania a informovania (základné, odborné, celoživotné, záujmové, rekvalifikačné a pod.),
- rozvoj a skvalitňovanie verejnej infraštruktúry a služieb,
- rozvoj komunitného dialógu a spolupráce, komunitných a sociálnych služieb vrátane zapájania mladých ľudí a marginalizovaných skupín obyvateľov,
- rozvoj viacsektorových partnerstiev a spolupráce,
- skvalitňovanie a ochrana životného prostredia,
- využívanie a zveľaďovanie miestneho potenciálu (príroda, ľudia, tradície, história a pod.).

PHSR obce je v súlade s nasledovnými stratégiami alebo koncepciami na regionálnej alebo národnej úrovni, ktoré budú vplývať na konkrétny rozvoj územnej oblasti, ktorej súčasťou je aj územie obce:

- Program hospodárskeho a sociálneho rozvoja Košického kraja 2016 – 2022, ktorý je zameraný na „intenzívnu podporu tvorby nových pracovných miest a iniciatív vedúcich k rastu miezd cestou budovania regionálnej identity v Košickom kraji“ (základné poslanie – misia KSK). Základné strategické ciele sa zameriavajú na posilnenie regionálnej identity prostredníctvom tvorby pracovných miest, rozvoja vidieka, komunitného spôsobu života, rozvojom občianskej spoločnosti, sociálnych ľudských práv, dobrovoľníctva, kultúrneho a prírodného dedičstva a kvality života obyvateľov.
- Regionálna integrovaná územná stratégia Košického kraja na roky 2014 – 2020 sa vo svojich prioritných osiach zameriava na bezpečnú a ekologickú dopravu, ľahší prístup k efektívnym a kvalitnejším verejným službám a zlepšenie kvality života s dôrazom na životné prostredie.
- Stratégia pre rozvoj kreatívnej ekonomiky Košického kraja slúži na podporu rozvoja kreatívnej ekonomiky s pozitívnym dopadom na zamestnanosť a kvalitu života v regióne. Vo svojich prioritných oblastiach sa zameriava na budovanie partnerstiev a rozvoj vzdelávania.
- Program budovania logistického centra pre agrokomodity v KSK je zameraný na podporu zvyšovania zamestnanosti a konkurencieschopnosti Košického kraja podporou priamej produkcie prvovýroby, tvorbu partnerstiev, dodávateľských reťazcov, registráciu miestnych agroproduktov, vzdelávací a školiaci proces, miestne značky a pod..
- Regionálna inovačná stratégia Košického kraja 2013 – 2020 sa zameriava na rozvoj vzájomnej spolupráce a partnerstiev pri využívaní vnútorného inovačného potenciálu, podporu inovatívneho podnikania, skvalitňovania ľudských zdrojov a budovania regionálneho inovačného ekosystému európskeho významu.
- Stratégia na zmiernenie sociálnej exklúzie v podmienkach Košického kraja 2015 – 2020 sa v rámci svojich prioritných oblastí zameriava znevýhodnené skupiny na trhu práce, ich motiváciu, aktivizáciu, odborné vzdelávanie, inovatívne formy podnikania, využívanie vnútorného potenciálu územia a rozvoj informovanosti.

- Národná stratégia regionálneho rozvoja SR do roku 2020 stanovuje pre Košický kraj 3 základné prioritné oblasti: 1.-vytvorenie hospodárstva založeného na znalostiach a inovácii, 2.-podporovanie ekologickejšieho a konkurencieschopnejšieho hospodárstva efektívne využívajúceho zdroje a 3.-podporovanie hospodárstva s vysokou mierou zamestnanosti zabezpečujúceho sociálnu a územnú súdržnosť.
- Stratégia rozvoja cestovného ruchu do roku 2020 sa zameriava na zvyšovanie konkurencieschopnosti cestovného ruchu pri lepšom využívaní jeho potenciálu so zámerom vyrovnávať regionálne disparity a vytvárať nové pracovné príležitosti. Dôraz bude kladený na kvalitu, inovácie, rozvoj podnikania v CR, širšiu účasť znevýhodnených občanov, rozvoj cykloturistiky, kúpeľníctva, rozvoj vzdelávania a partnerstiev, produktov a propagácie CR.
- Miestna Agenda 21 – Udržateľný rozvoj obcí a mikroregiónov na Slovensku sa zameriava na tvorbu partnerstiev, environment, miestny rozvoj a kvalitu života na vidieku, podporu miestnych iniciatív a zapájanie miestneho obyvateľstva a komunít do trvalo udržateľného rozvoja regiónov.

1.3 ZHODNOTENIE SÚČASNÉHO STAVU ÚZEMIA

1.3.1 Zhodnotenie súčasného stavu územia

Analýza SWOT bola spracovaná na základe výstupov analýzy vnútorného prostredia obce a tiež názorov a podnetov miestnych občanov, ktorí sa zúčastnili pracovných stretnutí zameraných na identifikáciu silných a slabých stránok územia obce. Snahou bolo dosiahnuť viac sektorovú spoluprácu zapojením do prípravných prác na PHSR aj miestnych združení, spolkov, záujmových organizácií a podnikateľských subjektov v záujme čo najširšej prezentácie miestnych názorov a návrhov v každej z dotknutých oblastí. Výsledkom bolo široké spektrum účastníkov, ktorí prezentovali svoj uhol pohľadu na obec, dianie v nej, kvalitu života a potreby v území kde žijú alebo pôsobia.

Vybrané boli štyri základné oblasti, v rámci ktorých boli postupne zadefinované silné a slabé stránky obce a jej územia z pohľadu vnútorného prostredia. Z pohľadu vonkajších vplyvov boli zadefinované príležitosti a ohrozenia, ktoré môžu pozitívne alebo negatívne ovplyvňovať budúci rozvoj v obci. Určujúcim kritériom bolo stanovenie spoločnej názorovej zhody medzi účastníkmi stretnutí a tá bola v niektorých prípadoch smerodajnou pri zápise do jednotlivých častí analýzy SWOT (zvlášť pri definovaní vplyvu vnútorného alebo vonkajšieho prostredia). Analýza je výstupom konkrétnej práce s ľuďmi a ich názormi, ktoré boli v prípade spoločnej zhody nadradené dodržaniu presných definícií SWOT analýzy.

Ako základné oblasti hodnotenia analýzy SWOT boli vybrané:

- prírodné zdroje

- ľudské a spoločenské zdroje
- materiálne a fyzické zdroje a
- ekonomické zdroje.

Z každej z týchto oblastí boli zadefinované silné stránky a slabé stránky územia z pohľadu vnútorného prostredia, ktoré si dokáže obec a jej obyvatelia ovplyvniť samostatne. Za každú oblasť boli navrhnuté tie silné alebo slabé stránky, ktoré sa účastníkom pracovných stretnutí javili ako kľúčové. Tie boli neskôr zohľadnené pri zadefinovaní základných problémov v území a následnom výbere budúcich prioritných rozvojových oblastí a stanovení strategickej časti PHSR.

1.4 ANALÝZA SWOT

Tabuľka č. 24

Oblasť:	Silné stránky	Slabé stránky	Príležitosti	Ohrozenia
PRÍRODNÉ ZDROJE	<ul style="list-style-type: none"> • vhodné klimatické podmienky; • bohatý prírodný potenciál; • výborná kvalita životného prostredia; • veľmi dobrá poloha v podhorskej oblasti; • banská história; • malé vzdialenosti (od 5 – do 30km) od krajského mesta Košice, • vysoká kvalita ovzdušia; • široká sieť vodných tokov a potokov; • kvalitné zdroje pitnej vody (Teplica, Veľký prameň); • rybníky, nádrže a jazierka; • vysoké zastúpenie lesov a lesných porastov; • riadené lesné hospodárstvo; • územia patriace do Národného parku Slovenský kras; • národná prírodná rezervácia Jasovské dubiny; • Svetové dedičstvo UNESCO- Jasovská jaskyňa; • speleoklimatické pobyty a speleoterapia; • množstvo historických a kultúrnych pamiatok; • vysoké zastúpenie zelene; • pamiatkovo chránená zeľa; • výskyt chránených drevín, rastlín a živočíchov; • separovanie odpadov; • pozitívny prístup miestnej 	<ul style="list-style-type: none"> • nedobudovaná protipovodňová ochrana pred 100, 500 a viacročnými vodami; • environmentálne záťaž po predchádzajúcej povrchovej banskej činnosti, priemyselnej činnosti a environmentálne záťaž súvisiace s ťažbou hliny pre tehľu; • orná pôda nižšej bonity; • nelegálne skládky odpadov; • veľká riadená skládka odpadov v Jasove; • neuskutočňovanie revitalizácie zelene a parkov v obciach • nedostatočné separovanie odpadov; • chýbajú zberné dvory a kompostoviská; • chýbajú zariadenia pre zhodnocovanie a recykláciu odpadov; • nedostatočná motivácia občanov triediť odpad; • nedoriešené vlastnícke vzťahy k pozemkom; • nízke environmentálne povedomie obyvateľstva; • slabé využívanie obnoviteľných zdrojov energie; • kontaminácia ornej pôdy 	<ul style="list-style-type: none"> • ochrana a racionálne využívanie prírodných zdrojov; • propagácia ochrany životného prostredia na národnej a regionálnej úrovni; • plnenie záväzkov SR voči normám a legislatíve EÚ (zásobovanie pitnou vodou, výstavba kanalizácií a ČOV, využívanie OZE, nakladanie s odpadmi a pod.); • integrovaná koncepcia v hospodárení s odpadmi SR (minimalizácia vzniku odpadov, maximálne využívanie odpadov, zhodnocovanie a správne zneškodňovanie spôsobom neohrozujúcim zdravie ľudí a životné prostredie); • rozvoj environmentálnej výchovy na školách; • politika Európskej únie smerujúca k trvalo udržateľnému rozvoju; • možnosť využívať štrukturálne fondy 	<ul style="list-style-type: none"> • hydroklimatické zmeny, otepľovanie (otepľovanie, extrémny počasie, záplavy, obdobia sucha); • zanedbanie environmentálnej výchovy; • povodňové vody; • zanedbanie environmentálnych záťaž; • pokles vody v zdrojoch pitnej vody; • nekontrolované pôdne hospodárstvo; • pokračujúce znečisťovanie vypúšťaním septikových žump; • lesné kalamity alebo požiare • rozširujúca sa kontaminácia v okolí bývalých banských ložísk • obmedzenie politiky súdržnosti a krátenie fondov EÚ z dôvodu ekonomickej alebo finančnej krízy;

	samosprávy k zachovaniu prírodného dedičstva pre nasledujúce generácie;	z nekontrolovaného využívania chemických látok (umelé hnojivá, herbicidy, pesticídy)	EÚ; • nové trendy vo využívaní obnoviteľných zdrojov energie	
--	---	--	---	--

Zdroj: vlastné spracovanie

Tabuľka č. 25

Oblasť:	Silné stránky	Slabé stránky	Príležitosti	Ohrozenia
EUDSKÉ A SPOLOČENSKÉ ZDROJE	<ul style="list-style-type: none"> vysoký podiel obyvateľstva v produktívnom veku; rast narodených detí; zvýšené migračné prírastky; rozmanitá náboženská a národnostná štruktúra obyvateľov – nutnosť tolerancie; záujem obyvateľov Košíc o bývanie na vidieku; záujem obyvateľov o vzdelávanie a zvyšovanie kvalifikácie; dostupná MŠ a ZŠ v obci; strediskový charakter obce; pomerne ľahko dostupná široká a rozmanitá sieť stredných škôl, vysokých škôl a školských zariadení v blízkych mestách Moldava nad Bodvou a krajskom meste Košice; pomerne ľahko dostupná široká a rozmanitá sieť rôznych inštitúcií, úradov a služieb v blízkych mestách; veľký záujem obyvateľov o rozvoj obce, spolky a združenia; širšia ponuka voľných pracovných miest v blízkych mestách a podnikoch; využívanie aktívnych prác v obci; bohaté tradície a hlboké korene kultúr. podujatí; vysoké kultúrne povedomie obyvateľstva; tradícia kultúrnych a iných podujatí, súťaží 	<ul style="list-style-type: none"> finančne veľmi náročná prevádzka MŠ a ZŠ; zlý technický stav MŠ a nedostatočná kapacita MŠ a ZŠ; nedostatočné a zastarané vybavenie škôl učebnými pomôckami; nedostatočné vybavenie obce výpočtovou technikou; slabé prepojenie systému vzdelávania s potrebami trhu práce; nízke finančné ohodnotenie pedagogických pracovníkov a nepedagogických zamestnancov škôl a predškolských zariadení; pomerne vysoká nezamestnanosť v porovnaní s inými regiónmi SR; nižšia vzdelanostná úroveň nezamestnaných; značná skupina marginalizovaných skupín obyvateľov; nutnosť dochádzania za prácou; málo miestnych pracovných príležitostí; chýbajú komunitní, terénni sociálni pracovníci; nezdravý životný štýl obyvateľstva, slabá prevencia a starostlivosť o zdravie 	<ul style="list-style-type: none"> možnosť využívať štrukturálne fondy EÚ; pokračujúce národné programy podporujúce zamestnanosť – aktivačné práce, absolventska prax a pod.; koncepcie a akčné plány zamestnanosti na národnej a regionálnej úrovni rozvoj priemyselných parkov v blízkych mestách; podpora rozvoja vidieka zameraná na zvyšovanie zamestnanosti; komunitou riadený integrovaný územný rozvoj na princípoch LEADER 	<ul style="list-style-type: none"> úbytok obyvateľstva migráciou – zvlášť kvalifikovaných mladých ľudí; nedostatočné finančné kompenzácie presunu kompetencií zo štátu na samosprávu; postupný zánik pracovných príležitostí pre obyvateľov s nižším vzdelaním; pokračujúca izolácia škôl vzhľadom k vonkajšiemu prostrediu a trhu práce; národná legislatíva bez účinných opatrení voči zneužívaniu sociálnych výhod; prehlbovanie chudoby a sociálneho vylúčenia u neprispôsobivých občanov pokles výroby u dominantných zamestnávateľov v obci; nezáujem investorov o východ Slovenska; pretrvávajúca zaostalosť východu voči ostatným regiónom SR; prehlbovanie sociálnych rozdielov obyvateľstva; prehlbujúca sa kríza v rámci EÚ (finančná, ekonomická, nekontrolované migračné vlny, ohrozenie politiky súdržnosti príp. rozpad EÚ);

	<ul style="list-style-type: none"> a prehliadok; záujem detí a mládeže o kultúru – spev, tanec; vysoký záujem o šport s množstvom športových podujatí a krúžkov; silná miestna samospráva; 			
--	--	--	--	--

Zdroj: vlastné spracovanie

Tabuľka č. 26

Oblasť	Silné stránky	Slabé stránky	Príležitosti	Ohrozenia
MATERIÁLNE A FYZICKÉ ZDROJE	<ul style="list-style-type: none"> poloha obce v blízkosti krajského mesta, ktoré je významným dopravným uzlom a križovatkou obchodných ciest; sprístupnenie obce pravidelnou autobusovou dopravou; blízkosť medzinárodného letiska a železničného dopravného uzla v meste Košice; spracované a pripravované rozvojové dokumenty obce; dobrá dostupnosť a prepojenosť obce na širokú sieť vzdelávacích zariadení a univerzít; možnosti územného rozvoja v obci; zvyšujúca sa atraktivita bývania na vidieku a pretrvávajúci vysoký záujem o bývanie; základná občianska a spoločenská vybavenosť; plynifikácia obce; dostatočná energetická sieť; dostupnosť telekomunikačných služieb; prístup na internet; existencia obecnej knižnice s verejným prístupom na internet; existencia miestnych športovísk a detského ihriska; 	<ul style="list-style-type: none"> zanedbanosť, zlý technický stav a/alebo absencia miestnych komunikácií a chodníkov; nízka kapacita intervalov autobusovej dopravy špeciálne smer od Moldavy Nad Bodvou a do Moldavy nad Bodvou; zastarané verejné osvetlenia a miestne rozhlas; nedostatok parkovacích plôch a parkovacích miest; finančne veľmi náročná výstavba a rekonštrukcie technickej a dopravnej infraštruktúry; chýbajúce cyklistické chodníky a trasy; nedostatočné detské ihriská; nedostatok a zlý technický stav športových areálov a ihrísk – chýba zázemie; zlý technický stav a vysoká energetická náročnosť verejných budov (OcÚ, ZŠ, MŠ, dom smútku, zdravotné a sociálne zariadenia, a ostatné verejné budovy); nedostatočná vybavenosť KD; chýba koncepcia rozvoja CR pre obec zastaralý a navyhovujúci stav ubytovacích a stravovacích zariadení pre cestovný ruch; 	<ul style="list-style-type: none"> možnosť využívať štrukturálne fondy EÚ; diaľnice spájajúce západ a východ SR; možnosť spolufinancovania kultúrnych aktivít z podnikateľských kruhov; rozšírenie kultúrej a športovej spolupráce v rámci regiónu Rudohorie, susednými regiónmi, okolitými obcami a blízkymi mestami; rozširovanie služieb KIDS a zvýšenie kapacity intervalov autobusovej prepravy; obnovenie železničnej osobnej dopravy Moldava nad Bodvou – Medzev za účelom rozvoja cestovného ruchu; plnenie záväzkov SR voči normám a legislatíve EÚ (výstavba vodovodov, kanalizácií a ČOV, využívanie OZE a pod.); národná podpora obnovy verejných budov v záujme zvyšovania energetickej efektívnosti); budúci rozvoj zameraný na široké využívanie IKT, 	<ul style="list-style-type: none"> nízky záujem investorov o východné Slovensko; stagnujúca výstavba diaľnic v KSK a SR; neriešenie zlého technického stavu príjazdových komunikácií a napojení na hlavné cestné ťahy; nedostatok financií a zanedbávanie technickej a dopravnej infraštruktúry v obci a v regióne; pokračujúci nárast individuálnej automobilovej dopravy; ďalší nárast nezamestnanosti; nízke a stagnujúce príjmy obyvateľov; finančná a ekonomická kríza v EÚ a neistota na finančných trhoch vplývajúca na stabilitu bánk – ohrozenie úverových zdrojov pre finančne náročné projekty;

			inovácií, kreativity a alternatívnych technológií;	
--	--	--	--	--

Zdroj: vlastné spracovanie

Tabuľka č. 27

Oblasť	Silné stránky	Slabé stránky	Príležitosti	Ohrozenia
EKONOMICKÉ ZDROJE	<ul style="list-style-type: none"> výhodná poloha obce – v tichom a čistom prostredí vhodnom pre CR; blízkosť krajského mesta a dopravná prístupnosť; pomerne ľahká dostupnosť inštitúcií zameraných na podporu podnikania; spracované aktuálne rozvojové dokumenty; dostatok disponibilnej pracovnej sily existujúce podmienky pre rozvoj vidieckeho a zdravotného cestovného ruchu; jedinečné klimatické kúpele Štós 18 km od obce blízkosť Banického múzea, skanzena a hámrov Medzeve výborný potenciál pre rozvoj aktivít CR a oddychového rekreačného zázemia pre obyvateľov krajského mesta Košice (blízkosť Turnianskeho hradu, Zádielskej doliny a Hájskych vodopádov); snaha miestnej samosprávy zameraná na rozvoj priaznivého podnikateľského prostredia, skvalitňovanie miestnej infraštruktúry a služieb; existujúci miestni podnikatelia a živnostníci; 	<ul style="list-style-type: none"> neoptimálne využívanie prírodného a historického potenciálu obce; nízke využitie miestnych výrobných kapacít; minimálna ponuka služieb cestovného ruchu; nížšia úroveň služieb cestovného ruchu; nedostatočná propagácia obce v oblasti cestovného ruchu; slabá medzinárodná partnerská spolupráca; odchod kvalifikovanej pracovnej sily; nedostatok pracovných príležitostí a bytov pre udržanie pracovnej sily; vysoká miera nezamestnanosti; nízka úroveň HDP/obyv. v porovnaní s priemerom Európskej únie; nízke využívanie štátnych podporných programov a EU fondov miestnymi podnikateľmi a administratívne náročné čerpanie EU fondov; nedostatočná dopravná a technická infraštruktúra; nutnosť dochádzania za prácou a službami; nedostatočný rozvoj a podpora miestnych producentov a poskytovateľov služieb v oblasti poľnohospodárskej činnosti; pracovné príležitosti pre mladých, matky ale aj pre osoby staršie sú veľmi obmedzené; 	<ul style="list-style-type: none"> zmena daňového systému SR; rast priamych zahraničných investícií v regióne; možnosti využívania fondov Európskej únie a dotácií pre poľnohospodárov; vytváranie priaznivejších podmienok pre podnikanie v SR; využitie historického, kultúrneho a prírodného potenciálu pre rozvoj cestovného ruchu; vytváranie nových partnerstiev dokončenie diaľnic Košice – Bratislava, Košice – Miškolic; rozvoj priemyselných parkov a priemyselných oblastí v regióne; národná podpora predaja domácich a regionálnych výrobkov, potravín a služieb; 	<ul style="list-style-type: none"> nárast odlivu kvalifikovanej pracovnej sily; vysoká odvodová záťažnosť a byrokracia obmedzujúca rozvoj existujúcich a zakladanie nových podnikateľských prevádzok; pretrvávajúci nezaujem investorov o Východné Slovensko; zanedbanie výstavby diaľnic a nadradenej cestnej siete v regióne; slabá propagácia východu Slovenska; nedostatočné stimuly pre budúcich investorov zo strany vlády SR; preferovanie lacnej kvantity (z dovozu) pred (miestnou) kvalitou; zanedbávanie podpory štátu v oblasti malého a stredného podnikania;

Zdroj: vlastné spracovanie

1.4.1 Silné a slabé stránky územia

Pre každú zo zadaných oblastí boli vybrané tie silné alebo slabé stránky, ktoré sa účastníkom pracovných stretnutí javili ako kľúčové pre budúcu identifikáciu základných problémov svojho územia a následného stanovenia prioritných rozvojových oblastí stratégie PHSR.

1.4.1.1 Prírodné zdroje

Za určujúce silné stránky boli stanovené:

- bohatý prírodný potenciál, ktorý vyplýva z vhodných klimatických podmienok a výhodnej polohy obce v podhorskom prostredí so širokým zastúpením lesov, lúk, pasienkov, vodných tokov a potokov s množstvom rôznorodej fauny i flóry (lesná zver, chránené druhy a pod.);
- zaujímavý historický potenciál územia spojený so zachovávaním miestnych tradícií, nárečovej osobitosti, tradičných prvkov v obliekaní, kulinárstve, tradovaní miestnych povestí a pamätihodností (Jasovská jaskyňa zapísaná v UNESCO);
- pomerná blízkosť krajského mesta Košice, ktoré svoje okolie využíva na rekreačno oddychové aktivity, víkendovú turistiku, agroturistiku, speleoklimatické pobyty, záujmové aktivity, poznávacie výlety a pod..

Za určujúce slabé stránky boli stanovené:

- nevybudovaná protipovodňová ochrana, znečistená podzemné vody, ktoré vplyvom pretrvávajúcich suchších období strácajú na výdatnosti alebo celkom vysychajú rovnako ako aj povrchové zdroje, ktoré sú na extrémny počasie ešte citlivejšie;
- environmentálne záťaž z predchádzajúcej banskej činnosti (ťažba hliny pre tehelnú), predovšetkým kontaminované banské vody, kaly a pôda v okolí banských ložísk, pretrvávajúci problém skládok odpadov zvlášť tých nelegálnych, kontaminácia ornej pôdy z neriadenej poľnohospodárskej činnosti s prehnaným využívaním chemikálií, pesticídov a hnojív;
- veľmi nízke využívanie obnoviteľných zdrojov energie, alternatívnych a energeticky šetrných postupov a technológií, ktoré sú šetrné k životnému prostrediu.

1.4.1.2 Ľudské a spoločenské zdroje

Za určujúce silné stránky boli stanovené:

- vysoké kultúrne povedomie obyvateľstva, ktoré nielen zachováva tradičnú osobitosť svojho kultúrneho i národného povedomia, ale úspešne odovzdáva tieto osobitosti aj

- mladým ľuďom, ktorí prejavujú záujem o kultúrne podujatia, súťaže a prehliadky, osvojujú si tradičný folklór predovšetkým spev a tanec;
- záujem miestnych obyvateľov o rôzne spolkové, komunitné a klubové činnosti, šport, záujmové združenia, miestne remeslá a prejavujú tiež záujem o rozvoj obce i celého regiónu, rôzne spoločenské a športové podujatia;
 - zvýšený záujem o vzdelávacie aktivity v rôznych oblastiach, inovačné technológie, výpočtová technika, celoživotné vzdelávanie, vzrastajú nároky na vybavenosť a kvalitu vzdelávania v miestnych školských, výchovných a voľnočasových zariadeniach.

Za určujúce slabé stránky boli stanovené:

- stále pretrvávajúca pomerne vysoká nezamestnanosť, ktorá ovplyvňuje kvalitu života miestnych obyvateľov, nutnosť dochádzania za prácou, málo miestnych pracovných príležitostí a z toho vyplývajúci nižší životný štandard, chudoba alebo strata pracovných návykov a sociálna vylúčenosť;
- zvýšená potreba služieb a aktivít prispôsobených pre vzrastajúci počet seniorov, sociálne zabezpečenie, vzdelávacie aktivity, prispôsobené športové a spoločenské podujatia, zabránenie vzniku medzigeneračnej priepasti seniori – mládež, podpora rodinnej súdržnosti a tradičných morálnych hodnôt;
- nezdravý životný štýl obyvateľstva, slabá prevencia a starostlivosť o zdravie;
- vysoká potreba motivácie, aktivizácie a aktivít prispôsobených moderným potrebám mladých ľudí a mládeže za účelom zvyšovania atraktivity bývania na vidieku a zamedzeniu ich odchodu do mestských oblastí nielen za prácou ale aj za kvalitnejšími službami a voľnočasovými aktivitami podľa svojich predstáv.

1.4.1.3 Materiálne a fyzické zdroje

Za určujúce silné stránky boli stanovené:

- strediskový charakter obce so širokou miestnou občianskou a spoločenskou vybavenosťou, vzdelávacími a voľnočasovými zariadeniami, rôznymi inštitúciami, zariadeniami miestnych služieb, silnou miestnou samosprávou a partnerským zázemím v rámci regiónu Rudohorie a MAS Rudohorie;
- dobrá dostupnosť a prepojenosť obce na širokú sieť stredných a vyšších vzdelávacích zariadení a univerzít v blízkom meste Košice, ďalších kultúrnych, športových, sociálnych, zdravotných a spoločenských zariadení, rôznych verejných inštitúcií, medzinárodnej dopravnej prístupnosti (letisko, železnica a pod.);
- obec je pomerne dobre vybavená miestnou základnou dopravnou a technickou infraštruktúrou, obyvatelia majú prístup k pitnej vode, kanalizačnej a energetickej sieti, obec je plynofikovaná, obyvatelia môžu využívať služby telekomunikačných a mobilných operátorov, televízie, rozhlasu a internetu.

Za určujúce slabé stránky boli stanovené:

- zastaraný a nevyhovujúci technicko energetický stav miestnych zariadení verejných služieb, nízka úroveň ich vybavenosti, ktorá nespĺňa súčasné nároky na kvalitu ich využívania čo ovplyvňuje kvalitu verejných služieb, vzdelávania a sociálnych služieb, voľnočasových, športových a kultúrnych služieb;
- chýbajúce časti a zastaraný príp. nevyhovujúci stav existujúcej dopravnej a ďalšej miestnej technickej základnej infraštruktúry (napr. verejné osvetlenie, miestne komunikácie, parkovacie miesta, cyklotrasy, internet, prvky bezpečnosti a pod.) a vysoká finančná náročnosť ich realizácie;
- problém s nevysporiadanými vlastníckymi vzťahmi, rozdrobenosť vlastníckych podielov.

1.4.1.4 Ekonomické zdroje

Za určujúce silné stránky boli stanovené:

- výborný potenciál pre rozvoj vidieckeho cestovného ruchu (výhodná poloha obce a jej zaujímavý prírodný, historický a kultúrny potenciál pre rozvoj miestnej rekreačnej a oddychovej turistiky, agroturistiky, záujmovej a poznávacej turistiky);
- pomerne dobré zastúpenie miestnych obchodných prevádzok, poskytovateľov služieb, malých a stredných podnikateľov, miestnych živnostníkov a remeselníkov a dostatok pracovnej sily;
- snaha miestnej samosprávy zameraná na rozvoj priaznivého podnikateľského prostredia, skvalitňovanie infraštruktúry a služieb, príprava rozvojových dokumentov, udržiavanie partnerských vzťahov na miestnej i regionálnej úrovni, podpora medzisektorovej a komunitnej spolupráce;

Za určujúce slabé stránky boli stanovené:

- nízky počet pracovných príležitostí vytváraných v obci a jej okolí, prevažuje skôr stav znižovania doterajšieho počtu zamestnancov, rušenie živností, pracovné príležitosti pre mladých sú veľmi obmedzené a tiež aj pre osoby staršie (po 50-tke), matky s rodinnými povinnosťami a pod.;
- nízke využitie infraštruktúry potrebnej pre rozvoj CR, chýbajú poskytovatelia služieb CR a tiež rôznych doplnkových služieb pre turistov;
- odchod kvalifikovanej pracovnej sily a zvlášť mladých ľudí po ukončení štúdia za prácou alebo vyššími zárobkami do iných regiónov prípadne do zahraničia.

1.4.2 Príležitosti a ohrozenia

Vzhľadom k hodnoteniu vplyvov vonkajšieho prostredia boli identifikované tie príležitosti alebo ohrozenia, ktoré podľa účastníkov pracovných stretnutí môžu mať rozhodujúci vplyv na budúci rozvoj obce a jej územia.

Ako príležitosti s rozhodujúcim pozitívnym vplyvom na rozvoj územia obce boli stanovené:

- podpora z fondov EÚ na realizáciu investičných i neinvestičných rozvojových projektov pre verejný, súkromný i neziskový sektor smerujúce k trvalo udržateľnému rozvoju;
- plnenie záväzkov SR voči legislatíve a normám EÚ (zásobovanie obyvateľstva pitnou vodou, postupné budovanie kanalizácií a ČOV, využívania OZE a pod.);
- špecializované účelové dotačné programy EÚ (napr. zamestnávanie mladých ľudí a pod.);
- národné dotačné a kompenzačné programy v rôznych oblastiach (životné prostredie, bezpečnosť, kultúra, sociálna pomoc, zamestnanosť, vzdelávanie, šport, poľnohospodárstvo, investície a pod.);
- postupujúca výstavba diaľnic smerom na východ SR a postupný príchod významných investorov vytvárajúcich pracovné príležitosti aj bližšie k východu republiky, rozvoj priemyselných a technologicky vyspelých parkov s vyššou pridanou hodnotou;
- rozvoj zameraný na široké využívanie IKT , inovácií, kreativity, alternatívnych technológií šetrných k životnému prostrediu;
- rozvoj vidieka zameraný na skvalitňovanie infraštruktúry, služieb, vidiecky CR, agroturistiku a zvyšovanie zamestnanosti na vidieku, komunitou riadený integrovaný územný rozvoj na princípoch LEADER;
- okres Košice – okolie vyčlenený ako rekreačno-oddychové zázemie mesta Košice – predpokladaný rozvoj atraktivít a služieb rôznych foriem cestovného ruchu pre obyvateľov a návštevníkov metropoly východu;
- podpora štátu pri výrobe a predaji miestnych a regionálnych výrobkov, potravín a produktov s dôrazom na rozvoj zamestnanosti na vidieku.

Ako ohrozenia s významným rizikovým vplyvom na rozvoj územia obce boli stanovené:

- hydroklimatické zmeny spojené s otepľovaním, extrémny počasie, záplavy, suché obdobia ovplyvňujúce poľnohospodársku prvovýrobu, vysychanie povrchových i podzemných vodných zdrojov , lesné kalamity alebo požiare a pod.;
- prehlbujúca sa kríza v rámci Európskej únie – finančná, ekonomická, nekontrolované migračné vlny, obmedzovanie voľného pohybu osôb alebo tovarov, ohrozenie politiky súdržnosti príp. rozpad EÚ;

- finančné a ekonomické turbulencie ovplyvňujúce stabilitu bánk a priemyselnej výroby spojené s poklesom výroby u dominantných zamestnávateľov v regióne a s tým spojený pokles príjmov alebo hromadné prepúšťania;
- nepriaznivý demografický vývoj, starnutie obyvateľstva a odchod mladých a kvalifikovaných ľudí za prácou, vzdelaním, kvalitnejšími službami do miest, iných regiónov alebo do zahraničia;
- pretrvávajúca zaostalosť východu voči ostatným regiónom SR spojená s nezaujmom investorov o východ Slovenska, málo novovytváraných pracovných príležitostí zvlášť vo vidieckych oblastiach;
- nízka podpora štátu pre malých a stredných podnikateľov, vysoká odvodová záťažnosť a byrokracia obmedzujúca rozvoj existujúcich a zakladanie nových podnikateľských prevádzok;
- prehlbujúca sa chudoba a sociálna vylúčenosť marginalizovaných skupín obyvateľstva, neprispôsobivých občanov, nárast sociálnej ohrozenosti mládeže, prehlbovanie radikalizmu a extrémizmu;
- nekontrolované zásahy do prírody a životného prostredia – znečisťovanie ornej pôdy nekontrolovaným užívaním pesticídov, herbicídov, chemických hnojív a pod., neriadené hospodárenie v lesoch – rozsiahle výrubu bez obnovy lesných porastov; zanedbávanie environmentálnych záťaží, skládok a pod.;
- pretrvávajúce problémy s nevysporiadanými vlastníckymi vzťahmi, rozdrobenosť vlastníckych podielov a presúvanie kompetencií štátu na samosprávy bez finančnej podpory.

1.4.3 Identifikácia potrieb

Pri identifikácii kľúčových potrieb územia obce sa vychádzalo z analýzy vnútorného i vonkajšieho prostredia a zo SWOT analýzy. Výber kľúčových potrieb predstavuje najdôležitejší krok v strategickom plánovaní a zostavení samotnej stratégie PHSR. Prioritné oblasti stratégie PHSR vychádzajú z kľúčových problémov – potrieb a predstavujú tie oblasti rozvoja, v ktorých by sa mali koncentrovať plánované financie, personálne i materiálne zdroje. Kľúčové nedostatky (problémy) súčasnej situácie územia boli identifikované pomocou problémovej analýzy, ktorá bola zostavená na pracovných stretnutiach.

Prvým krokom bolo zostavenie zoznamu kľúčových problémov. Pri definovaní kľúčových problémov bola vyvinutá snaha vziať do úvahy názory všetkých cieľových skupín obyvateľstva. Miestni obyvatelia dostali príležitosť vyjadriť svoje názory formou dotazníkového prieskumu a taktiež sa mohli zúčastniť na organizovaných pracovných stretnutiach. Na základe výsledkov dotazníkového prieskumu, neformálnych i pracovných stretnutí s obyvateľmi i zástupcami

miestnej samosprávy, ako aj na základe SWOT analýzy (slabé stránky + ohrozenia) členovia pracovnej skupiny pomenovali kľúčové problémy svojej obce a jej územia.

- Nedostatok vodných zdrojov pitnej vody a znečisťovanie pitnej vody.
- Environmentálne záťaže po predchádzajúcej banskej činnosti.
- Nelegálne skládky odpadov.
- Veľká riadená skládka odpadov.
- Kontaminácia ornej pôdy chemikáliami.
- Málo využívané obnoviteľné zdroje energií.
- Energetická efektívnosť verejných budov je nízka.
- Environmentálne povedomie u obyvateľov i podnikateľov je nízke.

- Nedostatok pracovných príležitostí, stále vysoká nezamestnanosť.
- Nutnosť dochádzania za prácou.
- Prehlbovanie sociálnych rozdielov a chudoby.
- Postupné starnutie obyvateľstva, zvýšená potreba sociálnych služieb.
- Chýba osobitný prístup k potrebám mladých ľudí a mládeže.
- Nárast radikalizmu, extrémizmu, rôznych foriem závislostí.
- Ohrozenie rodinnej súdržnosti a tradičných morálnych hodnôt.

- Verejné budovy sú v zlom technickom stave.
- Vybavenie verejných zariadení nezodpovedá súčasným požiadavkám.
- Znížená kvalita poskytovaných verejných služieb.
- Dopravná a technická infraštruktúra chýba alebo je zastaraná.
- Nevysporiadané vlastnícke vzťahy k verejnej infraštruktúre.

- Pokles ekonomickej aktivity, málo novovytváraných pracovných príležitostí.
- Dlhodobá nezamestnanosť u mladých ľudí, osôb po 50-tke a žien s malými deťmi.
- Chýbajú podporné nástroje pre rozvoj cestovného ruchu.
- Chýba podpora pre miestnych podnikateľov a živnostníkov.
- Potreba motivácie k ekologickým formám hospodárenia.

Hore uvedené kľúčové problémy územia obce spomaľujú jej rozvoj, znižujú jej konkurencieschopnosť a zároveň sú dôvodom nižšej kvality života miestnych obyvateľov.

Účastníci pracovných stretnutí v ďalšom kroku pristúpili k vytvoreniu oblastí, ktorých sa určené kľúčové problémy týkajú. Po zohľadnení ich spoločného vplyvu bolo identifikovaných päť základných problémových oblastí územia obce.

1. Nevyhovujúci stav miestnej verejnej infraštruktúry a nedostatok prípadne nízka kvalita poskytovaných verejných služieb čo má za následok nedostatočnú kvalitu života v obci.
2. Nedostatok príležitostí pre aktívne spoločenské, kultúrne a športové vyžitie obyvateľstva.
3. Málo pracovných príležitostí v území z čoho vyplýva potreba cestovania resp. odchodu obyvateľstva za prácou.
4. Nízka úroveň informovanosti, vzdelávania obyvateľov, komunitnej spolupráce, komunitného dialógu a potreba podpory a pomoci marginalizovaným skupinám obyvateľstva.
5. Environmentálne záťaže po predchádzajúcej banskej činnosti, nedostatočná ochrana prírody a životného prostredia.

Po zohľadnení pozitívnych vplyvov možných príležitostí pre rozvoj obce i negatívnych rizikových ohrození z pohľadu vonkajšieho prostredia, taktiež vonkajších faktorov rozvoja územia obce a samotných finančných, materiálnych i personálnych kapacít obce s dôrazom na aktuálne potreby a záujmy miestnych obyvateľov boli jednotlivé kľúčové problémy prehodnotené a na základe spoločných znakov zlúčené do základných problémových oblastí. Stanovené boli tie oblasti, ktoré nielen treba riešiť ale sú v moci samosprávy a schopnostiach miestnych obyvateľov ich skutočne aj zrealizovať.

Využitím bodovacej metódy boli účastníkmi pracovných stretnutí identifikované nasledujúce 3 najdôležitejšie potreby:

1. Efektívny a plnohodnotný hospodársky rozvoj zameraný na rozvoj a skvalitňovanie miestnej verejnej infraštruktúry, služieb, podnikateľských aktivít s dôrazom na rast zamestnanosti a rozvoj cestovného ruchu.
2. Rozvíjať a skvalitňovať miestny ľudský potenciál so zameraním na vzdelávanie miestnych obyvateľov, ochranu ich zdravia, zabezpečenia sociálnych služieb vrátane rozvoja komunitnej spolupráce a komunitného dialógu v záujme pomoci marginalizovaným skupinám pri lepšom uplatnení sa na trhu práce.
3. Chrániť prírodu v území a skvalitňovať miestne životné prostredie obyvateľov, zvyšovať energetickú efektívnosť, využívať obnoviteľné zdroje energie, zmierňovať nepriaznivé dopady zmeny klímy a efektívne hospodáriť s odpadmi.

2. STRATEGICKÁ ČASŤ

Strategická časť PHSR obsahuje stratégiu rozvoja obce pri zohľadnení jej vnútorných špecifik a určuje hlavné ciele a priority rozvoja obce pri rešpektovaní princípov regionálnej politiky v záujme dosiahnutia vyváženého udržateľného rozvoja územia.

2.1 VÍZIA ÚZEMIA

Obec Jasov definovala víziu svojho územia nasledovne:

- zabezpečiť svojim obyvateľom kvalitné životné prostredie prejavujúce sa čistým ovzduším, nízkym hlukom, kvalitnou vodou, odpadmi a chemikáliami nezaťaženu pôdou a zachovanými prirodzeným biotopmi,
- ponúknuť kvalitnú technickú infraštruktúru, kvalitné služby občianskej vybavenosti, sociálne zázemie na vysokej úrovni a množstvo príležitostí na príjemné športové a kultúrne vyžitie,
- umožniť prístup ku kvalitnej starostlivosti, výchove a vzdelávaniu.

Na základe definovanej vízie územia si obec do roku 2022 stanovila nasledovný strategický cieľ: ***„dobudovaním základnej infraštruktúry, rozvíjaním prírodného a kultúrneho potenciálu územia a zabezpečením permanentného všestranného rozvoja obce, zlepšiť životné podmienky miestnych obyvateľov, vybavenosť a atraktivitu obce“.***

Uvedený strategický cieľ predstavuje súhrn čiastkových strategických cieľov definovaných v nasledovných politikách – oblastiach rozvoja:

- **hospodárska oblasť:** zlepšiť vzhľad, vybavenosť a celkovú atraktivitu obce, a tým zabezpečiť vhodné podmienky na život pre miestnych obyvateľov, rozvoj investícií a cestovného ruchu;
- **sociálna oblasť:** podporovať rozvoj služieb starostlivosti o zdravie miestnych obyvateľov, sociálnych služieb, komunitnej spolupráce, sociálnej inklúzie a vzdelávania v obci;
- **environmentálna oblasť:** realizovať aktivity prispievajúce k ochrane a zlepšovaniu stavu životného prostredia, využívaníu obnoviteľných zdrojov energie, zmierňovaniu nepriaznivých dopadov zmeny klímy a efektívnemu systému odpadového hospodárstva.

2.1 FORMULÁCIA STRATÉGIE

Hlavným cieľom definovania rozvojovej stratégie je určenie základnej hierarchickej štruktúry pre dané programovacie obdobie. Programovú štruktúru vo všeobecnosti tvoria:

- ciele,

- priority,
- opatrenia a
- aktivity.

Pri definovaní stratégie vo všetkých typoch programových dokumentov je dôležité dbať, aby jednotlivé ciele na seba nadväzovali a aby opatrenia a aktivity boli koherentné (neprekrývali sa). Pre každý programový dokument musí byť definovaný jeden globálny resp. strategický cieľ.

Špecifické ciele predstavujú jasnú, výstižnú a hutnú charakteristiku cieľového stavu. Dosiahnutie tohto stavu je zámerom rozvojovej stratégie na detailnejšej úrovni ako je globálny cieľ. Opatrenia predstavujú súhrn aktivít pomáhajúcich realizovať priority. Aktivity predstavujú typy činností – projektov, ktoré sa obec bude snažiť v rámci vymedzených opatrení realizovať.

Rozvojová stratégia obce Jasov pozostáva z jedného globálneho cieľa a troch špecifických cieľov, ktoré vychádzajú z identifikovaných potrieb územia a vymedzujú tri základné prioritné rozvojové celky (osi) stratégie:

- hospodársky rozvoj,
- sociálny rozvoj a
- environmentálny rozvoj.

Pre každú z týchto prioritných osí bol navrhnutý samostatný špecifický cieľ. Napĺňanie špecifických cieľov bude priamym spôsobom prispievať k naplneniu dlhodobého strategického cieľa rozvojovej stratégie územia.

Tabuľka č. 28

1. Hospodárska prioritná oblasť	
Špecifický cieľ	Zlepšiť vzhľad, vybavenosť a celkovú atraktivitu obce, a tým zabezpečiť vhodné podmienky na život pre miestnych obyvateľov, rozvoj investícií, podnikania a cestovného ruchu.
Priority	1.1 Cestné komunikácie
	1.2 Investície do občianskej infraštruktúry
	1.3 Majetko-právne vysporiadanie
2. Sociálna prioritná oblasť	
Špecifický cieľ	Podporovať rozvoj služieb starostlivosti o zdravie miestnych obyvateľov, sociálnych služieb, komunitnej spolupráce, sociálnej inklúzie a vzdelávania v obci.
Priority	2.1 Zariadenia na poskytovanie sociálnych služieb
	2.2 Sociálne služby
	2.3 Kultúra a vzdelávanie
	2.4 Cestovný ruch
	2.5 Partnerstvo a spolupráca
3. Environmentálna prioritná oblasť	
Špecifický cieľ	Realizovať aktivity prispievajúce k ochrane a zlepšovaniu stavu životného prostredia, využívaniu obnoviteľných zdrojov energie, zmierňovaniu

	nepriaznivých dopadov zmeny klímy a efektívnemu systému odpadového hospodárstva.
Priorita	3.1 Environmentálna infraštruktúra

Zdroj: vlastné spracovanie

Každý špecifický cieľ vymedzujú jednotlivé priority - oblasti strategického plánovania obce, ktoré nadväzujú na špecifické ciele. Rozvojová stratégia obce Jasov bude napĺňaná prostredníctvom deviatich prioritných oblastí.

Navrhovaná rozvojová stratégia zohľadňuje riešenie najdôležitejších problémov územia, ktoré spomaľujú všestranný rozvoj obce, znižujú jej konkurencieschopnosť a zároveň sú dôvodom nízkej kvality života miestnych obyvateľov. Pri definovaní rozvojovej stratégie sa prihliadalo na názory všetkých cieľových skupín obyvateľstva, miestnych podnikateľov, predstaviteľov samosprávy a tiež miestnych záujmových združení a organizácií.

Pracovná skupina pre prípravu PHSR obce bola starostlivo vybraná z aktívnych obyvateľov obce s pomerným zastúpením podľa veku, pohlavia, ekonomickej aktivity a hlavne záujmu prispieť vlastnou aktivitou a časom k vytvoreniu budúcej rozvojovej stratégie. Všetci obyvatelia obce dostali príležitosť vyjadriť svoj názor v dotazníkovom prieskume, v ktorom dostali príležitosť pre určenie základných prioritných oblastí rozvoja a označenie konkrétnych aktivít, ktoré je potrebné čo najskôr riešiť.

2.2 VÝBER A POPIS CIEĽOV STRATÉGIE

Z hľadiska uskutočniteľnosti, monitorovania a hodnotenia bol vybraný menší počet špecifických cieľov a rovnako aj menší počet priorít. Prostredníctvom definovania priorít boli určené hlavné oblasti, ktoré je potrebné v obci podporiť a rozvíjať. Je dôležité, aby miestne rozvojové ciele boli zosúladené s nadradenými programovými dokumentmi na národnej a tiež regionálnej úrovni (najmä s programom hospodárskeho a sociálneho rozvoja samosprávneho kraja). Okrem toho ak obec je súčasťou miestnej akčnej skupiny (MAS) jej rozvojové ciele musia rešpektovať ciele stanovené v spoločnej stratégii CLLD (stratégia miestneho rozvoja vedená komunitou) príslušnej MAS.

2.1.1 Ciele stanovené na národnej úrovni

Základným východiskovým koncepčným dokumentom pre plánovanie regionálneho rozvoja na Slovensku je **Národná stratégia regionálneho rozvoja Slovenskej republiky**, ktorá definuje dlhodobú víziu, vytyčuje ciele a určuje prioritné oblasti regionálneho rozvoja a vytvára základný rámec pre realizáciu regionálnej politiky SR. Vízia regionálneho rozvoja predstavuje stav, ku ktorému má Slovensko za niekoľko rokov (do roku 2020 s výhľadom do roku 2030) dospieť a je definovaná takto:

„Slovensko sa má stať krajinou s vysokou kvalitou života všetkých občanov. Každý región bude využívať svoje danosti v prospech svojho udržateľného hospodárskeho, sociálneho, environmentálneho a územného rozvoja, a tým aj Slovenskej republiky, ako vyspelého, hospodársky, politicky a sociálne súdržného členského štátu Európskej únie.“

Pre naplnenie dlhodobej vízie regionálneho rozvoja SR je stanovený strategický cieľ:

„Integrovaným a výsledkovo orientovaným prístupom k regionálnemu rozvoju a na základe využitia vnútorného potenciálu regiónov zvýšiť do roku 2030 ich adaptabilitu, konkurencieschopnosť a výkonnosť pri súčasnom zvyšovaní kvality života obyvateľov a pri rešpektovaní princípov udržateľného rozvoja.“

Politika regionálneho rozvoja na celoštátnej, regionálnej a miestnej úrovni má byť v najbližších rokoch koncentrovaná na realizáciu opatrení v oblasti zamestnanosti, vzdelávania, vedy, výskumu a inovácií, zvyšovania energetickej efektívnosti, využívania obnoviteľných prírodných zdrojov, podpory podnikania, zlepšenia kvality životného prostredia a na zvýšenie efektívnosti fungovania a kvality výkonu verejnej správy. Presadzuje uplatňovanie princípov udržateľného rozvoja využívajúc celý pozitívny rozvojový potenciál dotknutého územia. Za udržateľný sa považuje rozvoj založený na ekonomickom raste, prednostne na efektívnom využívaní obnoviteľných zdrojov a rozvážnom využívaní neobnoviteľných prírodných zdrojov so znižovaním ich nadmernej spotreby, na rešpektovaní kultúrnych a sociálnych potrieb obyvateľstva a na ochrane životného prostredia.

Základným programovým dokumentom pre riadenie pomoci zo štrukturálnych a investičných fondov EÚ (EŠIF) je **Partnerská dohoda SR na roky 2014 – 2020**, ktorá stanovuje pre Slovensko 5 základných národných priorít:

1. Podnikateľské prostredie priaznivé pre inovácie.
2. Infraštruktúra pre hospodársky rast a tvorbu pracovných miest.
3. Rozvoj ľudského kapitálu a zlepšenie účasti na trhu práce.
4. Udržateľné a efektívne využívanie prírodných zdrojov.
5. Moderná a profesionálna verejná správa.

Nadväzuje na základné koncepčné dokumenty EÚ - Európa 2020 a Spoločný strategický rámec (SSR), ktorý stanovuje na obdobie rokov 2014 – 2020 nasledovných 11 tematických cieľov:

1. Posilnenie výskumu, technologického rozvoja a inovácií.
2. Zlepšenie prístupu k informačným a komunikačným technológiám (IKT), zlepšenie ich využívania a kvality.
3. Zvýšenie konkurencieschopnosti malých a stredných podnikov (MSP).

4. Podpora prechodu na nízkouhlíkové hospodárstvo vo všetkých sektoroch.
5. Podpora prispôsobovania sa zmene klímy, predchádzanie a riadenie rizika.
6. Zachovanie a ochrana životného prostredia a podpora efektívneho využívania zdrojov.
7. Podpora udržateľnej dopravy a odstraňovanie prekážok v kľúčových sieťových infraštruktúrach.
8. Podpora udržateľnej a kvalitnej zamestnanosti a mobility pracovnej sily.
9. Podpora sociálneho začlenenia a boj proti chudobe a akejkoľvek diskriminácii.
10. Investovanie do vzdelania, školení a odbornej prípravy pre zručnosti a celoživotné vzdelávanie.
11. Posilnenie inštitucionálnych kapacít orgánov verejnej správy a zainteresovaných strán a efektivity verejnej správy.

2.1.2 Ciele stanovené na regionálnej úrovni

Základným regionálnym rozvojovým dokumentom je Program hospodárskeho a sociálneho rozvoja Košického samosprávneho kraja na roky 2016 až 2022, ktorý spolu s Územným plánom veľkého územného celku Košický kraj, sú základnými a kľúčovými dokumentmi pre riadenie samosprávy v oblasti regionálneho rozvoja. Regionálny rozvoj na miestnej úrovni musí byť zosúladený a vychádzať nielen z princípov národného ale i regionálneho plánovaného rozvoja. Víziou Košického samosprávneho kraja je **vzájomná spolupráca jednotlivých aktérov z akademickej, podnikateľskej a verejnej obce s cieľom mobilizácie sociálneho kapitálu obyvateľov Košického kraja pri hľadaní riešení aktuálnych problémov v oblasti regionálneho rozvoja**. Základné poslanie (misia) Košického samosprávneho kraja je **intenzívna podpora tvorby nových pracovných miest a iniciatív vedúcich k rastu miezd cestou budovania regionálnej identity** v Košickom kraji.

Tabuľka č. 29 Prehľad cieľov v PHSR

Prehľad cieľov stanovených v PHSR KSK	
Hospodárska oblasť	
Strategický cieľ	1. Posilňovanie regionálnej identity zastavením vytlačania pracovnej sily z trhu práce
Špecifické ciele	1.1 Tvorba nových pracovných miest v IT sektore 1.2 Tvorba nových pracovných miest v oblasti znalostnej ekonomiky 1.3 Tvorba nových pracovných miest v oblasti kreatívneho priemyslu 1.4 Tvorba nových pracovných miest v oblasti logistického priemyslu 1.5 Tvorba nových pracovných miest v oblasti cestovného ruchu
Strategický cieľ	2. Posilňovanie regionálnej identity cestou rozvoja vidieka
Špecifický cieľ	2.1 Tvorba nových pracovných miest podporou vzniku miestnych distribučných a spracovateľských sietí
Strategický cieľ	3. Posilňovanie regionálnej identity hľadaním alternatív k trhu práce pre pracovnú silu, ktorá bola z trhu práce vytlačená

Špecifický cieľ	3.1 Podpora rozvoja komunitného spôsobu života
Sociálna oblasť	
Strategický cieľ	4. Posilňovanie regionálnej identity cestou podpory rozvoja občianskej spoločnosti
Špecifické ciele	4.1 Podpora rozvoja spoločenskej zodpovednosti podnikania 4.2 Podpora zvyšovania občianskej participácie podporou združovania obyvateľov a vzniku záujmových skupín
Strategický cieľ	5. Posilňovanie regionálnej identity cestou podpory rozvoja sociálnych ľudských práv
Špecifické ciele	5.1 Skvalitňovanie poskytovania sociálnych služieb 5.2 Zlepšenie zdravotného stavu obyvateľstva 5.3 Skvalitnenie systému vzdelávania 5.4 Riadená migrácia
Strategický cieľ	6. Posilňovanie regionálnej identity cestou podpory rozvoja dobrovoľníctva
Špecifické ciele	6.1 Podpora vzniku a činnosti Regionálneho centra 6.2 Podpora budovania infraštruktúry dobrovoľníctva
Strategický cieľ	7. Posilňovanie regionálnej identity cestou rozvoja kultúrneho dedičstva
Špecifický cieľ	7.1 Zachovanie kultúrneho dedičstva
Environmentálna oblasť	
Strategický cieľ	8. Posilňovanie regionálnej identity cestou ochrany prírodného dedičstva a zvyšovania kvality života obyvateľov
Špecifické ciele	8.1 Budovanie technickej a sociálnej infraštruktúry 8.2 Zlepšenie kvality povrchových a podzemných vôd 8.3 Zvýšenie kvality ovzdušia, vrátane využívania obnoviteľných zdrojov energie 8.4 Zvýšenie objemu materiálového zhodnocovania odpadov 8.5 Uchovanie, ochrana a zveľaďovanie prírodného dedičstva

Zdroj: vlastné spracovanie

2.1.3 Ciele stanovené na úrovni MAS

Obec Jasov je súčasťou MAS RUDOHORIE, o. z., ktorá má vypracovanú spoločnú rozvojovú stratégiu riadenú komunitou. V rámci svojej stratégie si obyvatelia dotknutého územia MAS stanovili spoločnú víziu.

Územie MAS RUDOHORIE, o. z. pre svojich obyvateľov v budúcnosti chce ponúknuť:

- kvalitné ekologické životné prostredie,
- kvalitnú technickú infraštruktúru, kvalitné služby občianskej vybavenosti, sociálne zázemie na vysokej úrovni a množstvo príležitostí na príjemné športové a kultúrne vyžitie,
- prístup ku kvalitnej starostlivosti, výchove a vzdelávaniu,
- dostatok miestnych pracovných príležitostí,
- kvalitné fungujúce poľnohospodárstvo, lesníctvo a cestovný ruch (víkendový turizmus),
- kvalitné domáce produkty.

Tabuľka č. 30 Prehľad cieľov MAS

Prehľad cieľov Stratégie CLLD MAS RUDOHORIE	
Strategický cieľ	Skvalitniť život v území MAS pomocou dobudovania základnej infraštruktúry, využitím prírodného, kultúrneho a historického potenciálu územia a zvýšiť konkurencieschopnosť územia prostredníctvom mobilizácie ľudského potenciálu, informovania obyvateľstva, zvyšovania zamestnanosti a podpory podnikania v rôznych oblastiach.
Priorita 1: Zvyšovanie atraktivity obcí v území	
Špecifický cieľ 1.1	Do roku 2023 zlepšiť základnú verejnú infraštruktúru a služby pre všetkých obyvateľov s využitím rôznych inovatívnych prvkov a s pozitívnym dopadom na kvalitu životného prostredia.
Priorita 2: Podpora vzdelávania a informovanosti obyvateľov, komunitnej spolupráce, komunitného dialógu	
Špecifický cieľ 2.1	Do roku 2023 zvýšiť úroveň vzdelávania a informovania miestnych obyvateľov a taktiež rozvíjať komunitnú spoluprácu a komunitný dialóg v záujme motivovania marginalizovaných skupín k začleňovaniu sa do spoločnosti.
Priorita 3: Podpora rozvoja existujúcich a vzniku nových podnikateľských aktivít	
Špecifický cieľ 3.1	Do roku 2023 vytvoriť vhodné podmienky na rozvoj a podporu miestneho podnikania a služieb rôzneho charakteru v záujme zvyšovania miestnej inovatívnosti, zamestnanosti a konkurencieschopnosti územia.
Priorita 4: Efektívna činnosť MAS	
Špecifický cieľ 4.1	Zvýšiť efektivitu činnosti MAS vrátane propagácie a sieťovania.

Zdroj: vlastné spracovanie, MAS RUDOHORIE

Tabuľka č. 31 Popis jednotlivých cieľov stratégie PHSR

Špecifický cieľ 1.	Zlepšiť vzhľad, vybavenosť a celkovú atraktivitu obce, a tým zabezpečiť vhodné podmienky pre život miestnych obyvateľov, rozvoj investícií, podnikania a cestovného ruchu.
Zdôvodnenie a popis východiskovej situácie	<p>Výber tohto cieľa súvisí so stanovením kľúčových potrieb miestnych obyvateľov a zástupcov obce. Na základe výsledkov dotazníkového prieskumu, neformálnych i pracovných stretnutí s obyvateľmi i zástupcami miestnej samosprávy, ako aj na základe SWOT analýzy vyplynuli ako kľúčové nasledovné problémy:</p> <ul style="list-style-type: none"> - Verejné budovy sú v zlom technickom stave. - Vybavenie verejných zariadení nezodpovedá súčasným požiadavkám. - Potreba motivácie k ekologickým formám hospodárenia. - Nutnosť dochádzania za prácou. - Znížená kvalita poskytovaných verejných služieb. - Dopravná a technická infraštruktúra je zastaraná.

	<p>- Chýbajú podporné nástroje pre rozvoj cestovného ruchu.</p> <p>Na základe týchto problémov bola stanovená jedna zo základných potrieb obce, ktorú bude potrebné riešiť v najbližších rokoch a to:</p> <p>- Efektívny a plnohodnotný hospodársky rozvoj zameraný na rozvoj a skvalitňovanie miestnej verejnej infraštruktúry, služieb, podnikateľských aktivít s dôrazom na rast zamestnanosti a rozvoj cestovného ruchu.</p> <p>Táto potreba sa stala základom pre stanovenie hore uvedeného špecifického cieľa.</p>
Zosúladenie so základným strategickým cieľom SR	<p>Súčasťou vízie SR je skvalitňovať život všetkých jej občanov aj prostredníctvom udržateľného hospodárskeho územného rozvoja čo je v súlade aj s predmetným špecifickým cieľom obce.</p> <p>Skvalitňovaním života miestnych obyvateľov, miestnej infraštruktúry a rozvojom investícií, podnikania a cestovného ruchu obec prispeje aj k napĺňaniu základného strategického cieľa SR, pretože tento cieľ podporuje integrovaný a na výsledky orientovaný miestny rozvoj, ktorý sa opiera na vnútorný potenciál obce a prispieva k zvyšovaniu konkurencieschopnosti obce.</p>
Zosúladenie s cieľmi národných dokumentov	<p>Základným programovým dokumentom pre riadenie pomoci zo štrukturálnych a investičných fondov EÚ (EŠIF) je Partnerská dohoda SR na roky 2014 – 2020. Predmetný špecifický cieľ je v súlade s nasledovnými národnými prioritami:</p> <ul style="list-style-type: none"> ➤ Podnikateľské prostredie priaznivé pre inovácie. ➤ Infraštruktúra pre hospodársky rast a tvorbu pracovných miest. ➤ Moderná a profesionálna verejná správa. <p>Okrem toho nadväzuje na základné koncepčné dokumenty EÚ - Európa 2020 a Spoločný strategický rámec (SSR), a je v súlade s nasledovnými tematickými cieľmi:</p> <ul style="list-style-type: none"> ➤ Posilnenie výskumu, technologického rozvoja a inovácií. ➤ Zlepšenie prístupu k informačným a komunikačným technológiám, zlepšenie ich využívania a kvality. ➤ Zvýšenie konkurencieschopnosti malých a stredných podnikov. ➤ Podpora udržateľnej dopravy. ➤ Podpora udržateľnej a kvalitnej zamestnanosti a mobility pracovnej sily. ➤ Posilnenie inštitucionálnych kapacít orgánov verejnej správy a zainteresovaných strán a efektivity verejnej správy.
Zosúladenie s cieľmi samosprávneho kraja	<p>Predmetný špecifický cieľ je v súlade aj cieľmi PHSR Košického samosprávneho kraja predovšetkým nasledovnými strategickými cieľmi :</p> <ul style="list-style-type: none"> ➤ Posilňovanie regionálnej identity zastavením vytlačania pracovnej sily z trhu práce. ➤ Posilňovanie regionálnej identity cestou rozvoja vidieka. ➤ Posilňovanie regionálnej identity hľadaním alternatív k trhu práce pre pracovnú silu, ktorá bola z trhu práce vytlačená. ➤ Posilňovanie regionálnej identity cestou rozvoja kultúrneho dedičstva.

Zosúladenie s cieľmi MAS	<p>Predmetný špecifický cieľ je v súlade so stratégiou CLLD MAS RUDOHORIE, o. z. predovšetkým s nasledovnými prioritnými oblasťami:</p> <ul style="list-style-type: none"> ➤ Zvyšovanie atraktivity obcí v území. ➤ Podpora rozvoja existujúcich a vzniku nových podnikateľských aktivít. <p>V rámci týchto oblastí je v súlade s nasledovnými špecifickými cieľmi:</p> <ul style="list-style-type: none"> ➤ Do roku 2023 zlepšiť základnú verejnú infraštruktúru a služby pre všetkých obyvateľov s využitím rôznych inovatívnych prvkov a s pozitívnym dopadom na kvalitu životného prostredia. ➤ Do roku 2023 vytvoriť vhodné podmienky na rozvoj a podporu miestneho podnikania a služieb rôzneho charakteru v záujme zvyšovania miestnej inovatívnosti, zamestnanosti a konkurencieschopnosti územia.
Špecifický cieľ 2.	Podporovať rozvoj služieb starostlivosti o zdravie miestnych obyvateľov, sociálnych služieb, komunitnej spolupráce, sociálnej inklúzie a vzdelávania v obci.
Zdôvodnenie a popis východiskovej situácie	<p>Výber tohto cieľa súvisí so stanovením kľúčových potrieb miestnych obyvateľov a zástupcov obce. Na základe výsledkov dotazníkového prieskumu, neformálnych i pracovných stretnutí s obyvateľmi i zástupcami miestnej samosprávy, ako aj na základe SWOT analýzy vyplynuli ako kľúčové nasledovné problémy:</p> <ul style="list-style-type: none"> - Odchod mladých a kvalifikovaných ľudí za prácou. - Chýba osobitný prístup k potrebám mladých ľudí a mládeže. - Vysoká potreba motivácie obyvateľov a nezáujem o spolkovú činnosť v obci. - Postupné starnutie obyvateľstva, zvýšená potreba sociálnych služieb. - Strata pracovných návykov a motivácie pracovať u dlhodobo nezamestnaných <p>Na základe týchto problémov bola stanovená jedna zo základných potrieb obce, ktorú bude potrebné riešiť v najbližších rokoch a to:</p> <ul style="list-style-type: none"> ➤ Rozvíjať a skvalitňovať miestny ľudský potenciál so zameraním na vzdelávanie miestnych obyvateľov, ochranu ich zdravia, zabezpečenia sociálnych služieb vrátane rozvoja komunitnej spolupráce a komunitného dialógu v záujme pomoci marginalizovaným skupinám pri lepšom uplatnení sa na trhu práce. <p>Táto potreba sa stala základom pre stanovenie hore uvedeného špecifického cieľa.</p>
Zosúladenie so základným strategickým cieľom SR	<p>Súčasťou vízie SR je skvalitňovať život všetkých jej občanov aj prostredníctvom udržateľného sociálneho územného rozvoja čo je v súlade aj s predmetným špecifickým cieľom obce</p> <p>Rozvoj služieb starostlivosti o zdravie miestnych obyvateľov, sociálnych služieb, komunitnej spolupráce, sociálnej inklúzie a vzdelávania prispeje aj k napĺňaniu základného strategického cieľa SR, pretože tento cieľ podporuje zvyšovanie kvality života miestnych obyvateľov a tak sa opiera o vlastný vnútorný ľudský potenciál obce.</p>

Zosúladenie s cieľmi národných dokumentov	<p>Základným programovým dokumentom pre riadenie pomoci zo štrukturálnych a investičných fondov EÚ (EŠIF) je Partnerská dohoda SR na roky 2014 – 2020. Predmetný špecifický cieľ je v súlade s nasledovnými národnými prioritami:</p> <ul style="list-style-type: none"> ➤ Rozvoj ľudského kapitálu a zlepšenie účasti na trhu práce. <p>Okrem toho nadväzuje na základné koncepčné dokumenty EÚ - Európa 2020 a Spoločný strategický rámec (SSR), a je v súlade s nasledovnými tematickými cieľmi:</p> <ul style="list-style-type: none"> ➤ Podpora sociálneho začlenenia a boj proti chudobe a akejkoľvek diskriminácii. ➤ Investovanie do vzdelania, školení a odbornej prípravy pre zručnosti a celoživotné vzdelávanie.
Zosúladenie s cieľmi samosprávneho kraja	<p>Predmetný špecifický cieľ je v súlade aj cieľmi PHSR Košického samosprávneho kraja predovšetkým strategickými cieľmi :</p> <ul style="list-style-type: none"> ➤ Posilňovanie regionálnej identity cestou podpory rozvoja občianskej spoločnosti. ➤ Posilňovanie regionálnej identity cestou podpory rozvoja sociálnych ľudských práv. ➤ Posilňovanie regionálnej identity cestou podpory rozvoja dobrovoľníctva.
Zosúladenie s cieľmi MAS	<p>Predmetný špecifický cieľ je v súlade so stratégiou CLLD MAS RUDOHORIE, o. z. predovšetkým s prioritnou oblasťou 2 – Podpora vzdelávania a informovanosti obyvateľov, komunitnej spolupráce, komunitného dialógu a špecifickým cieľom 2.1:</p> <p>Do roku 2023 zvýšiť úroveň vzdelávania a informovania miestnych obyvateľov a taktiež rozvíjať komunitnú spoluprácu a komunitný dialóg v záujme motivovania marginalizovaných skupín k začleňovaniu sa do spoločnosti.</p>
Špecifický cieľ 3.	<p>Realizovať aktivity prispievajúce k ochrane a zlepšovaniu stavu životného prostredia, využívaniu obnoviteľných zdrojov energie, zmierňovaniu nepriaznivých dopadov zmeny klímy a efektívnemu systému odpadového hospodárstva.</p>
Zdôvodnenie a popis východiskovej situácie	<p>Výber tohto cieľa súvisí so stanovením kľúčových potrieb miestnych obyvateľov a zástupcov obce. Na základe výsledkov dotazníkového prieskumu, neformálnych i pracovných stretnutí s obyvateľmi i zástupcami miestnej samosprávy, ako aj na základe SWOT analýzy vyplynuli ako kľúčové nasledovné problémy:</p> <ul style="list-style-type: none"> - Slabé využívanie obnoviteľných zdrojov energie, alternatívnych a energeticky šetrných postupov a technológií, ktoré sú šetrné k životnému prostrediu. - Nelegálne skládky odpadov. - Málo využívané obnoviteľné zdroje energií. - Energetická efektívnosť verejných budov je nízka. <p>Na základe týchto problémov bola stanovená jedna zo základných potrieb obce, ktorú bude potrebné riešiť v najbližších rokoch a to:</p> <ul style="list-style-type: none"> ➤ Chrániť prírodu v území a skvalitňovať miestne životné prostredie

	<p>obyvateľov, zvyšovať energetickú efektívnosť, využívať obnoviteľné zdroje energie, zmierňovať nepriaznivé dopady zmeny klímy a efektívne hospodáriť s odpadmi.</p> <p>Táto potreba sa stala základom pre stanovenie hore uvedeného špecifického cieľa.</p>
Zosúladenie so základným strategickým cieľom SR	<p>Súčasťou vízie SR je skvalitňovať život všetkých jej občanov aj prostredníctvom udržateľného environmentálneho územného rozvoja čo je v súlade aj s predmetným špecifickým cieľom obce.</p> <p>Aktivity prispievajúce k ochrane a zlepšovaniu stavu miestneho životného prostredia, využívanie obnoviteľných zdrojov energie, zmierňovanie nepriaznivých dopadov zmeny klímy a efektívny systém odpadového hospodárstva prispeje aj k napĺňaniu základného strategického cieľa SR, pretože tento cieľ podporuje integrovaný a na výsledky orientovaný miestny rozvoj pri rešpektovaní princípov trvalej udržateľnosti.</p>
Zosúladenie s cieľmi národných dokumentov	<p>Základným programovým dokumentom pre riadenie pomoci zo štrukturálnych a investičných fondov EÚ (EŠIF) je Partnerská dohoda SR na roky 2014 – 2020. Predmetný špecifický cieľ je v súlade s nasledovnými národnými prioritami:</p> <ul style="list-style-type: none"> ➤ Udržateľné a efektívne využívanie prírodných zdrojov. <p>Okrem toho nadväzuje na základné koncepčné dokumenty EÚ - Európa 2020 a Spoločný strategický rámec (SSR), a je v súlade s nasledovnými tematickými cieľmi:</p> <ul style="list-style-type: none"> ➤ Podpora prechodu na nízkouhlíkové hospodárstvo vo všetkých sektoroch. ➤ Podpora prispôbovania sa zmene klímy, predchádzanie a riadenie rizika. ➤ Zachovanie a ochrana životného prostredia a podpora efektívneho využívania zdrojov.
Zosúladenie s cieľmi samosprávneho kraja	<p>Predmetný špecifický cieľ je v súlade aj cieľmi PHSR Košického samosprávneho kraja a je v súlade s nasledovnými jeho špecifickými cieľmi:</p> <ul style="list-style-type: none"> ➤ Budovanie technickej a sociálnej infraštruktúry. ➤ Zlepšenie kvality povrchových a podzemných vôd. ➤ Zvýšenie kvality ovzdušia, vrátane využívania obnoviteľných zdrojov energie. ➤ Zvýšenie objemu materiálového zhodnocovania odpadov. ➤ Uchovanie, ochrana a zveľaďovanie prírodného dedičstva.
Zosúladenie s cieľmi MAS	<p>Predmetný špecifický cieľ je v súlade so stratégiou CLLD MAS RUDOHORIE, o.z. predovšetkým s prioritnou oblasťou 1 - Zvyšovanie atraktivity obcí v území a špecifickým cieľom 1.1:</p> <p>Do roku 2023 zlepšiť základnú verejnú infraštruktúru a služby pre všetkých obyvateľov s využitím rôznych inovatívnych prvkov a s pozitívnym dopadom na kvalitu životného prostredia.</p>

Zdroj: vlastné spracovanie, MAS RUDOHORIE

3. PROGRAMOVÁ ČASŤ

Programová (plánovacia) časť PHSR obsahuje najmä zoznam opatrení a aktivít na zabezpečenie realizácie programu rozvoja obce, t.j. obsahuje podrobnejšie rozpracovanie strategických cieľov v hospodárskej, sociálnej a environmentálnej politike minimálne na úroveň opatrení a aktivít, ktoré sú tvorené vecne príbuznými skupinami projektov.

3.1 KONKRÉTNE OPATRENIA A PROJEKTY

PHSR obce Jasov pozostáva z hospodárskej, sociálnej a environmentálnej oblasti. Každá z oblastí je členená na priority, opatrenia a aktivity. V hospodárskej oblasti sa nachádzajú 3 priority, v sociálnej oblasti je 5 priorít a v environmentálnej oblasti je 1 priorita. Na základe analýzy súčasného stavu základnej infraštruktúry v obci Jasov sa dajú definovať nedostatky, ktoré zle vplyvajú na možný rozvoj a ktoré treba odstrániť. Odstránenie nedostatkov patrí k najdôležitejším faktorom pre zvýšenie kvality života v obci. Rozvoj a skvalitnenie základnej infraštruktúry obce napomôže naštartovať a rozbehnúť jej budúci rozvoj a výrazne prispeje k zvýšeniu kvality života obyvateľov obce.

Po zohľadnení kľúčových potrieb obyvateľov obce a rôznych možností obce (vrátane finančných) boli stanovené nasledovné kľúčové aktivity, ktoré sa bude obec snažiť vo forme projektov v najbližších rokoch, zvlášť do roku 2022, zrealizovať a tak dosahovať postupný rozvoj obce s následným postupným skvalitňovaním života jej obyvateľov. Pri výbere aktivít (projektov) boli zohľadnené súčasné možnosti a podmienky pre podávanie projektov z fondov EÚ, rôznych národných zdrojov a taktiež možnosti vlastného spolufinancovania a tiež využívania súkromných zdrojov pre finančné zabezpečenie jednotlivých projektov.

Jednotlivé aktivity predstavujú konkrétne projekty, ktoré obec plánuje realizovať v najbližšom období. Popis jednotlivých aktivít, ich charakteristika i harmonogram realizácie je súčasťou akčného plánu PHSR, ktorý sa bude pravidelne prehodnocovať a aktualizovať. Ďalšie nové aktivity budú postupne dopisované po ich odsúhlasení obecným zastupiteľstvom. Zpracované budú v čase pravidelnej aktualizácie akčného plánu PHSR.

Tabuľka č. 32 Prehľad priorít, opatrení a aktivít podľa oblastí

1.HOSPODÁRSKA OBLASŤ	
Priorita 1.1	Cestné komunikácie
Opatrenie 1.1.1	Skvalitnenie technického stavu miestnych komunikácií
aktivity	<ul style="list-style-type: none"> - Vybudovanie a údržba chodníkov - Oprava, rekonštrukcia a údržba miestnych komunikácií - Rekonštrukcia rigolov - Vybudovanie autobusových zastávok – Počkaj, Zenit
Opatrenie 1.1.2	Bezpečnosť cestných komunikácií

	- Vybudovanie autobusových zastávok – Počkaj, Zenit
Priorita 1.2	Investície do občianskej infraštruktúry
Opatrenie 1.2.1	Komplexné budovanie, dobudovanie a modernizácia infraštruktúry obce
Aktivity	<ul style="list-style-type: none"> - Rekonštrukcia miestneho rozhlasu - Rekonštrukcia verejného osvetlenia - Rekonštrukcia domu smútku - Zriadenie urnového hája - Rekonštrukcia obecného úradu - Rozšírenie a oprava budov - Kamerový systém
Opatrenie 1.2.2	Rozvoj a skvalitnenie bývania
Aktivity	<ul style="list-style-type: none"> - Rekonštrukcia nájomných bytov - Výstavba nájomných bytov
Opatrenie 1.2.3	Šport a rekreácia
Aktivity	<ul style="list-style-type: none"> - Výstavba plážového ihriska - Vybudovanie detských a multifunkčných ihrísk
Opatrenie 1.2.4	Zdravotníctvo
Aktivity	<ul style="list-style-type: none"> - Rekonštrukcia zdravotníckych zariadení - Podpora zdravotníckych zariadení
Opatrenie 1.2.5	Vzdelávanie
Aktivity	<ul style="list-style-type: none"> - Oprava a rekonštrukcia telocvične a školskej jedálne základnej školy - Rekonštrukcia materskej školy - Zriadenie centra voľného času
Priorita 1.3	Majetko - právne vysporiadanie
Opatrenie 1.3.1	Pozemky
aktivity	- Riešenie pozemkov na vybudovanie rodinných domov
2. SOCIÁLNA OBLASŤ	
Priorita 2.1	Zariadenia na poskytovanie sociálnych služieb
Opatrenie 2.1.1	Rekonštrukcie budov
Aktivity	<ul style="list-style-type: none"> - Zriadenie centra voľného času - Zriadenie KC, knižnice a kultúrneho domu - Zriadenie chránených dielní - Založenie sociálnych podnikov
Priorita 2.2	Sociálne služby
Opatrenie 2.2.1	Poskytovanie a rozvoj sociálnych služieb
Aktivity	<ul style="list-style-type: none"> - Komunitná práca - Sociálna terénna práca - Zriadenie občianskych hliadok - Vzdelávanie matiek na materskej dovolenke a žien v domácnosti - Rozšírenie poskytovania sociálnych služieb – kúpa mikrobusu - Občianske hliadky
Priorita 2.3	Kultúra a vzdelávanie
Opatrenie 2.3.1	Podpora a rozvoj kultúry a vzdelávania
Aktivity	<ul style="list-style-type: none"> - Záujmové spolky – hudobný, spevácky, divadelný, umelecký, skauting - Vzdelávanie zamestnancov samosprávy obce - Jasov hľadá talent (fotografie, maľby) - Oživenie kultúrnych tradícií MRK – svetový deň Rómov
Priorita 2.4	Cestovný ruch
Opatrenie 2.4.1	Rozvoj a rozšírenie cestovného ruchu
aktivity	<ul style="list-style-type: none"> - Rozšírenie cestovného ruchu – wellnes, kúpalisko - Cestovný ruch – veľtrhy, propagácia, reklama
Priorita 2.5	Partnerstvo a spolupráca
Opatrenie 2.5.1	Cezhraničná spolupráca
Aktivity	- Udržiavanie cezhraničnej spolupráce, stretnutia mládeže

3. ENVIROMENTÁLNA OBLASŤ	
Priorita 3.1	Environmentálna infraštruktúra
Opatrenie 3.1.1	Kanalizácia
aktivity	- Napojenie 1200 obyvateľov na kanalizačnú sieť
Opatrenie 3.1.2	Odpadové hospodárstvo
Aktivity	- Vybudovanie zberného dvora

Zdroj: vlastné spracovanie, obec Jasov

Tabuľka č. 33 Súhrnný prehľad projektových zámerov

P. č.	Typ zámeru	Názov projektu	Prioritná oblasť	Ukazovatele výstupov	Termín realizácie	Predpoklad. náklady	Partneri
1.	Investičný	Vybudovanie a údržba chodníkov	1.1.1/vybudovanie a údržba chodníkov		2016	500 000,00 €	áno/nie
2.	Investičný	Vybudovanie detských ihrísk	1.2.3/vybudovanie detských a multifunkčných ihrísk		2016	50 000,00 €	áno/nie
3.	Investičný	Oprava, rekonštrukcia a údržba miestnych komunikácií	1.1.1/oprava, rekonštrukcia a údržba miestnych komunikácií		2016	2 000,00 €	áno/nie
4.	Investičný	Rekonštrukcia rigolov	1.1.1/rekonštrukcia rigolov		2016	100 000,00 €	áno/nie
5.	Investičný	Rekonštrukcia miestneho rozhlasu	1.2.1/rekonštrukcia miestneho rozhlasu		2016	40 000,00 €	áno/nie
6.	Investičný	Rekonštrukcia verejného osvetlenia	1.2.1/rekonštrukcia verejného osvetlenia		2016	400 000,00 €	áno/nie
7.	Investičný	Vybudovanie zberného dvora	3.1.2/vybudovanie zberného dvora		2016	750 000,00 €	áno/nie
8.	Investičný	Rekonštrukcia domu smútku	1.2.1/rekonštrukcia Domu smútku		2016	200 000,00 €	áno/nie
9.	Investičný	Zriadenie urnového hája	1.2.1/zriadenie urnového hája		2017	10 000,00 €	áno/nie
10.	Investičný	Rekonštrukcia materskej školy	1.2.5/rekonštrukcia materskej školy		2017	400 000,00 €	áno/nie
11.	Investičný	Rekonštrukcia obecného úradu	1.2.1/rekonštrukcia Obecného úradu		2017	300 000,00 €	áno/nie
12.	Investičný	Rekonštrukcia nájomných bytov	1.2.2/rekonštrukcia nájomných bytov		2017	300 000,00 €	áno/nie
13.	Investičný	Výstavba nájomných bytov	1.2.2/výstavba nájomných bytov		2017	1 400 000,00 €	áno/nie
14.	Neinvestičný	Cestovný ruch - veľtrhy, propagácia, reklama	2.1.4/cestovný ruch - veľtrhy, propagácia, reklama		2017	40 000,00 €	áno/nie
15.	Investičný	Riešenie pozemkov na výstavbu rodinných domov	1.3.1/riešenie pozemkov na vybudovanie rodinných domov		2017	50 000,00 €	áno/nie
16.	Investičný	Výstavba plážového ihriska	1.2.3/výstavba plážového ihriska		2017	90 000,00 €	áno/nie
17.	Investičný	Zázemie pre multifunkčné ihrisko	1.2.3/vybudovanie detských a multifunkčných ihrísk		2018	15 000,00 €	áno/nie
18.	Investičný	Rozšírenie poskytovania sociálnych služieb kúpou mikrobusu	2.2.1/rozšírenie poskytovania sociálnych služieb- kúpa mikrobusu		2018	35 000,00 €	áno/nie
19.	Investičný	Rozšírenie služieb cestovného ruchu o wellness a kúpalisko	2.2.1/rozšírenie služieb cestovného ruchu o wellness a kúpalisko		2018	3 300 000,00 €	áno/nie
20.	investičný	Zriadenie chránených dielní	2.2.1/ zriadenie chránených dielní		2018	20 000,00 €	áno/nie

Program hospodárskeho rozvoja a sociálneho rozvoja obce Jasov na roky 2016 - 2022

21.	investičný	Založenie sociálnych podnikov	2.2.1/založenie sociálnych podnikov		2018	100 000,00 €	áno/nie
22.	Investičný	Rekonštrukcia zdravotných zariadení	1.2.4/rekonštrukcia zdravotných zariadení		2018	200 000,00 €	áno/nie
23.	Neinvestičný	Vzdelávanie matiek na materskej dovolenke a žien v domácnosti	2.2.1/vzdelávanie matiek na materskej dovolenke a žien v domácnosti		2019	10 000,00 €	áno/nie
24.	Neinvestičný	Záujmové spolky	2.3.1/Záujmové spolky – hudobný, spevácky, divadelný, umelecký, skauting		2019	10 000,00 €	áno/nie
25.	Neinvestičný	Komunitná práca	2.2.1/komunitná práca		2019	180 000,00 €	áno/nie
26.	Neinvestičný	Sociálna terénna práca	2.2.1/sociálna terénna práca		2019	180 000,00 €	áno/nie
27.	Neinvestičný	Udržiavanie cezhraničnej spolupráce, stretnutia mládeže	2.5.1/udržiavanie cezhraničnej spolupráce, stretnutia mládeže		2019	20 000,00 €	áno/nie
28.	Neinvestičný	Zriadenie občianskych hliadok	2.2.1/občianske hliadky		2019	10 000,00 €	áno/nie
29.	Investičný	Zriadenie centra voľného času	2.1.1/zriadenie centra voľného času		2019	150 000,00 €	áno/nie
30.	Investičný	Vybudovanie autobusových zastávok	1.1.1/vybudovanie autobusových zastávok – Počkaj, Zenit		2020	10 000,00 €	áno/nie
31.	Investičný	Zariadenie KC, knižnice a kultúrneho domu	2.1.1/zariadenie KC, knižnice a kultúrneho domu		2020	100 000,00 €	áno/nie
32.	Investičný	Rozšírenie a oprava kamerového systému v obci a v obecných budovách	1.2.1/kamerový systém		2020	30 000,00 €	áno/nie
33.	Neinvestičný	Oživenie kultúrnych tradícií MRK - svetový deň Rómov	2.3.1/oživenie kultúrnych tradícií MRK - svetový deň Rómov	každoročne		5 500,00 €	áno/nie
34.	Investičný	Oprava a rekonštrukcia telocvične a školskej jedálne ZŠ	1.2.5/oprava a rekonštrukcia telocvične a školskej jedálne ZŠ	2020		50 000,00 €	áno/nie
35.	Neinvestičný	Jasov hľadá talent	2.3.1/Jasov hľadá talent (fotografie, maľby)	každoročne		3 500,00 €	áno/nie
36.	Neinvestičný	Vzdelávacie kurzy pre zamestnancov obce	2.3.1/vzdelávanie pre zamestnancov samosprávy obce	každoročne		10 000,00 €	áno/nie

Zdroj: Metodika na vypracovanie PHSR, verzia 2.0; obec Jasov

3.2 ANALÝZA UKAZOVATEĽOV STRATÉGIE

Tabuľka č. 34 Zoznam ukazovateľov cieľov/prioritných oblastí

Typ	Názov ukazovateľa	Zdroj	Merná jednot.	Rok 2015	Rok 2020
PRIORITNÁ OBLASŤ 1 – hospodárska					
Dopady	Vyššia spokojnosť s bývaním v obci	prieskum	%	41	51
	Vyššia spokojnosť s rozvojom obce	prieskum	%	71	81
OPATRENIE 1.1.1 Skvalitnenie technického stavu miestnych komunikácií					
Výsledky	Nové/skvalitnené/zrekonštruované prvky cestnej dopravy a komunikácií	obec	počet	0	6
	Vybudované nové zastávky v obci	obec	počet	0	2

Program hospodárskeho rozvoja a sociálneho rozvoja obce Jasov na roky 2016 - 2022

OPATRENIE 1.1.2 Bezpečnosť cestných komunikácií					
Výsledok	Vybudované nové zastávky v obci	obec	počet	0	2
OPATRENIE 1.2.1 Komplexné budovanie, dobudovanie a modernizácia infraštruktúry obce					
Výsledky	Nové/skvalitnené/zrekonštruované prvky infraštruktúry obce	obec	počet	0	3
	Nové/zrekonštruované obecné budovy	obec	počet	0	4
	Zlepšená bezpečnostná úroveň obce pomocou kamier	obec	počet	0	1
OPATRENIE 1.2.2 Rozvoj a skvalitnenie bývania					
Výsledky	Zrekonštruované nájomné byty	obec	počet	0	1
	Novo vybudované byty	obec	počet	0	1
OPATRENIE 1.2.3 Šport a rekreácia					
Výsledky	Opatrenia na podporu výstavby plážového ihriska	obec	počet	0	1
	Nové/modernizované prvky ihrísk v obci	obec	počet	0	2
OPATRENIE 1.2.4 Zdravotníctvo					
Výsledky	Podpora/modernizácia služieb v zdravotníctve	obec	počet	0	1
	Nové/skvalitnené/zrekonštruované zdravotnícke zariadenia	obec	počet	0	1
OPATRENIE 1.2.5 Vzdelávanie					
Výsledky	Skvalitnené / nové / zrekonštruované zariadenia školskej infraštruktúry	obec	počet	0	3
	Podporená výstavba centra voľného času	obec	počet	0	1
OPATRENIE 1.3.1 Pozemky					
Výsledok	Opatrenia na podporu riešenia pozemkov pre výstavbu rodinných domov	obec	počet	0	1
PRIORITNÁ OBLASŤ 2 - sociálna					
Dopady	Nárast spokojnosti miestnych obyvateľov so sociálnymi opatreniami a službami v obci	prieskum	%	0	25
	Rozvoj partnerskej spolupráce	obec	počet	0	10
	Nárast opatrení podpory sociálnej inklúzie	obec	počet	0	10
OPATRENIE 2.1.1 Rekonštrukcie budov					
Výsledky	Podpora výstavby centra voľného času	obec	počet	0	1
	Nové/zrekonštruované zariadenia knižnice, KD, chránených dielní	obec	počet	0	3
	Opatrenia pre podporu založenia sociálnych podnikov	obec	počet	0	1
OPATRENIE 2.2.1 Poskytovanie a rozvoj sociálnych služieb					
Výsledky	Opatrenia na podporu rozširovania komunitnej, sociálnej práce v obci	obec	počet	0	3
	Opatrenia na podporu vzdelávania matiek	obec	počet	0	5
	Opatrenia pre obnovu a skvalitnenie občianskych hliadok	obec	počet	0	1
OPATRENIE 2.3.1 Podpora a rozvoj kultúry a vzdelávania					
Výsledky	Podpora záujmových spolkov a kultúry	obec	počet	0	8
	Opatrenia na podporu vzdelávania zamestnancov	obec	počet	0	5
PATRENIE 2.4.1 Rozvoj a rozšírenie cestovného ruchu					
Výsledky	Nové/skvalitnené prvky cestovného ruchu	obec	počet	0	2
	Zlepšená propagácia CR	obec	počet	0	3

OPATRENIE 2.5.1 Cezhraničná spolupráca					
Výsledok	Opatrenia na podporu rozvoja cezhraničnej spolupráce a stretnutí mládeže	obec	počet	0	5
PRIORITNÁ OBLASŤ 3 – environmentálna					
Dopady	Skvalitnené a nové prvky environmentálnej infraštruktúry	obec	počet	0	5
	Zvýšený počet opatrení zameraných na ochranu prírody a životného prostredia	obec	počet	0	5
OPATRENIE 3.1.1 Kanalizácie					
Výsledok	Nové/skvalitnené prvky kanalizačnej siete	obec	počet	0	5
OPATRENIE 3.1.2 Odpadové hospodárstvo					
Výsledok	Skvalitnenie miestnej infraštruktúry nakladania s odpadmi	obec	počet	0	5

Zdroj: Metodika na vypracovanie PHSR, verzia 2.0; obec Jasov

4. REALIZAČNÁ ČASŤ

Realizačná časť PHSR je zameraná na popis postupov inštitucionálneho a organizačného zabezpečenia realizácie programu rozvoja obce, systém monitorovania a hodnotenia plnenia programu rozvoja obce na základe stanovených merateľných ukazovateľov, vecný a časový harmonogram realizácie programu rozvoja obce formou akčných plánov.

4.1 POSTUP REALIZÁCIE PHSR

Realizačná časť PHSR je zameraná na popis postupov inštitucionálneho a organizačného zabezpečenia realizácie programu rozvoja obce. Stanovuje rozdelenie zodpovedností za realizáciu jednotlivých častí PHSR a popis samotných priebežných postupov, ktoré budú nevyhnutné pre úspešnú realizáciu rozvojovej stratégie obce.

Dôležitou súčasťou realizácie PHSR bude zabezpečenie komunikačných a informačných aktivít vzhľadom k jednotlivým cieľovým skupinám obyvateľstva obce. Celkovú úspešnosť realizácie PHSR a postupné napĺňanie stanovených cieľov spojené s prípadnými zmenami v stratégii alebo aktualizáciami bude zabezpečovať systém monitorovania a hodnotenia. Vecný a časový harmonogram realizácie konkrétnych rozvojových projektov bude súčasťou akčných plánov stratégie. U projektov financovaných zo zdrojov Európskej únie je fixne predpísaný systém ich monitorovania. Ostatné opatrenia a projekty, ktoré nebudú financované z európskej pomoci budú monitorované cestou vyhodnotenia plnenia akčného plánu za príslušný kalendárny rok.

4.1.1 Postup realizácie PHSR

Realizácia rozvojovej stratégie obce bude, postupne počas obdobia jej platnosti do roku 2022, zabezpečovaná v niekoľkých základných oblastiach:

- Dopĺňanie PHSR (v zmysle platnej metodiky PHSR a jej aktualizácií),
- Príprava rozvojových projektov (v zmysle platnej legislatívy a metodiky PHSR),
- Realizácia rozvojových projektov (v súlade so stratégiou a akčnými plánmi),
- Monitorovanie a hodnotenie plnenia PHSR,
- Aktualizácia plánov a stratégie PHSR.

Tabuľka č. 35

Oblasť	Popis/Zdôvodnenie
Dopĺňanie PHSR	V zmysle platnej metodiky sú predpísané časti, ktoré má rozvojová stratégia obce povinne obsahovať. Počas spracovania PHSR neboli k dispozícii všetky metodikou požadované údaje a preto niektoré vybrané časti PHSR bude potrebné dopĺňať v priebehu realizácie PHSR priebežne alebo hneď ako budú požadované informácie alebo údaje k dispozícii.

Príprava projektov	V zmysle platnej metodiky je dôležité realizáciu predovšetkým väčších investičných projektov starostlivo naplánovať a pripraviť. Dôležitý je výber konkrétnych projektov, ktoré sa budú realizovať, prehodnotenie ich prínosu a dopadu na plnenie cieľov stratégie, ekonomickej efektívnosti a stavu pripravenosti na konkrétnu realizáciu (technická pripravenosť, povolenia, financovanie, partneri a pod.).
Realizácia projektov	Jedná sa o základnú a nosnú časť plnenia rozvojovej stratégie obce. Predstavuje konkrétnu realizáciu investičných alebo neinvestičných projektov v zmysle s akčnými plánmi a v súlade so stratégiou PHSR. V prípade viaczdrojového financovania s využitím dotácií je dôležité zabezpečiť plnenie platnej legislatívy, zmluvných podmienok poskytovateľa dotácie, zaznamenania a archivovania priebehu realizácie (foto, video, dokumenty a pod.), propagácie projektu a pod..
Monitorovanie a hodnotenie	Postupné plnenie PHSR bude potrebné priebežne monitorovať a vyhodnocovať. V prípade neplnenia nastavených ukazovateľov, cieľov alebo v prípade výrazných zmien vonkajších alebo vnútorných vplyvov na obec bude potrebné prehodnotiť nové úpravy, zmeny alebo aktualizácie vybraných častí príp. celého PHSR. Okrem toho obec každoročne do 31. mája povinne vypracuje správu o plnení PHSR, ktorú odovzdá na samosprávny kraj.
Aktualizácia plánov a stratégie	Počas jednotlivých rokov realizácie PHSR bude samospráva každoročne prehodnocovať a aktualizovať vybrané plány – akčný plán, komunikačný plán, plán hodnotenia a monitorovania, finančný plán, zoznam ukazovateľov a pod.. Samospráva každoročne do leta spracuje pripomienky úradu, poslancov, verejnosti a partnerov a navrhne aktualizácie akčného a iných plánov pred začiatkom prípravy rozpočtu na nasledujúci rok. Aktualizáciu PHSR ako celku samospráva uskutoční každé 3 – 4 roky. K termínu aktualizácie PHSR je potrebné vypracovať hodnotenie stavu projektovej pripravenosti (ex-ante).

Zdroj: vlastné spracovanie

Jednotlivé základné oblasti realizácie PHSR budú realizované prostredníctvom nasledovných aktivít:

Tabuľka č. 36

Dopĺňanie PHSR		
Názov aktivity	Popis realizácie	Formulár
Evidencia a karty mimovládnych organizácií	Postupný zber údajov, evidencia a zakladanie kariet miestnych mimovládnych organizácií (MVO) – spolky, zväzy, združenia a pod. (formálneho i neformálneho charakteru).	Predpísaný metodikou na vypracovanie PHSR: - karta MVO - evidencia MVO
Evidencia a karty podnikateľských subjektov	Postupný zber údajov, evidencia a zakladanie kariet miestnych podnikateľských osôb alebo subjektov, ktoré majú sídlo, prevádzku alebo vykonávajú činnosť na území obce.	Predpísaný metodikou PHSR: - karta právnickej osoby - evidencia podnikateľov
Dohody o partnerstvách	Oslovenie miestnych organizácií a podnikateľov s ponukou na vytvorenie partnerstva pri realizácii PHSR.	Metodikou PHSR odporúčaný vzor dohody o partnerstve
Doplnenie chýbajúcich častí resp. tabuliek	Zber údajov a ich doplnenie do tabuliek príp. doplnenie nových informácií, ktoré boli zistené resp. schválené už po termíne spracovania hlavného dokumentu PHSR.	V súlade s metodikou na vypracovanie PHSR príp. úprava alebo zjednodušenie v záujme zrozumiteľnosti.
Kritériá hodnotenia PHSR	Návrh hodnotiacich kritérií pre hodnotenie plnenia PHSR pre každoročné posudzovanie a monitorovanie plnenia akčného plánu, opatrení	Návrh a doplnenie formuláru predpísaného metodikou: - kritériá hodnotenia

	a cieľov stratégie PHSR.	PHSR
Hodnotiace tabuľky pre výber projektov	Výber hodnotených oblastí a príprava hodnotiacich tabuliek pre každú vybranú oblasť v súlade s metodikou PHSR.	Predpísaný metodikou PHSR: - príklady hodnotiacich tabuliek
Príprava projektov PHSR		
Hodnotenie a výber projektov	Postupné hodnotenie navrhovaných projektov podľa navrhnutých hodnotiacich tabuliek (prioritný významu a pripravenosť).	Prideľovanie bodov za každý projekt v rámci hodnotiacich tabuliek a vyhodnotenie.
Výnosovo nákladová analýza projektu	Finančné prehodnotenie navrhovaných projektov – zhodnotenie nákladov a prínosov/výnosov projektu.	Predpísaný metodikou PHSR: - výnosovo nákladová analýza
Formulár na prípravu projektov	Každý dôležitý alebo finančne náročnejší projekt zahrnutý v akčnom pláne by mal mať vypracovaný formulár na prípravu projektu).	Predpísaný metodikou PHSR: - formulár na prípravu projektov
Výberové konania	Realizácia postupu výberu dodávateľa v súlade so zákonom o verejnom obstarávaní, miestnymi všeobecne záväznými nariadeniami alebo pokynmi poskytovateľa dotácie.	V súlade s platnými predpismi realizované samostatne alebo odborne spôsobilými osobami.
Technická príprava projektu	Príprava technickej projektovej dokumentácie – štúdie, projekty, posudky, vyjadrenia, povolenia a pod. v súlade s platnou legislatívou SR a EÚ.	Realizované odborne spôsobilými osobami resp. príslušnými útvarmi alebo inštitúciami.
Príprava žiadostí o NFP	V prípade projektov uchádzajúcich sa o dotačnú pomoc vypracovanie žiadosti o poskytnutie dotácie vrátane projektového spisu a príslušných povinných príloh.	Predpísané formuláre žiadostí, projektov a príloh príslušným poskytovateľom dotácie.
Realizácia projektov PHSR		
Realizácia aktivít projektu	Praktická realizácia konkrétnych aktivít jednotlivých investičných i neinvestičných projektov. Archivácia dokumentácie spojenej s realizáciou projektu - stavebný denník, prezenčné listiny, zápisy zo stretnutí, foto, video a pod..	Vlastné spracovanie alebo využitie odborne spôsobilých osôb (napr. stavebný dozor), partnerov projektu alebo miestnych zamestnancov.
Propagácia projektu	Propagácia aktivít a výstupov projektu v súlade s komunikačnou stratégiou PHSR, komunikačným plánom alebo podmienkami poskytovateľa dotácie príp. partnerov projektu – príprava a archivácia materiálov (články, tabule, oznamy, foto, video, plagáty, letáky a pod.).	Vlastné spracovanie alebo využitie odborne spôsobilých osôb (napr. mediálne spoločnosti), partnerov projektu alebo miestnych zamestnancov.
Administratíva projektu	Organizácia a plánovanie realizácie aktivít projektov, finančné vyúčtovanie, monitoring realizácie a dopadov projektu. Archivácia a spracovanie sprievodnej dokumentácie projektu – žiadosti o platby, monitorovacie správy a pod..	Vlastné spracovanie alebo pri dotáciách využitie odborného poradenstva pri spracovaní predpísaných formulárov a správ vrátane príloh.
Monitorovanie a hodnotenie PHSR		
Záznam z monitorovania	Záznam realizovaný min. 1 x za rok týkajúci sa spracovania komplexného prehľadu postupného plnenia jednotlivých opatrení stratégie prostredníctvom realizácie jednotlivých aktivít / projektov akčného plánu PHSR.	Predpísaný metodikou PHSR: - príklad záznamu z monitorovania Vlastné spracovanie, externí poradcovia alebo partneri.
Monitorovacia správa	Zber údajov a vyplnenie monitorovacej správy min. 1 x za rok, prehľad pripomienok k akčnému plánu, komunikácia s verejnosťou, spracovanie	Predpísaný metodikou PHSR: - monitorovacia správa - + zoznam pripomienok

	pripomienok a návrhov aktualizácií jednotlivých častí PHSR.	- + návrhy zmien v PHSR Vlastné spracovanie, externí poradcovia alebo partneri.
Hodnotenie stavu plnenia ukazovateľov	Súčasťou každoročného procesu monitorovania PHSR je aj hodnotenie stavu plnenia merateľných ukazovateľov PHSR vrátane návrhov na ich aktualizáciu.	Predpísaný metodikou PHSR: - zoznam ukazovateľov Vlastné spracovanie, externí poradcovia alebo partneri.
Hodnotenie PHSR	Hodnotenie plnenia PHSR – obec každoročne vyhodnotí dosiahnuté výsledky a dopady realizovaných opatrení do 31. marca za predchádzajúci rok.	Predpísané metodikou PHSR: - kritériá hodnotenia PHSR Vlastné spracovanie, externí poradcovia alebo partneri.
Správa o plnení PHSR	Obec má povinnosť každoročne do 31. mája zaslať na samosprávny kraj správu o plnení PHSR.	V súlade s metodikou PHSR a pokynmi samosprávneho kraja.
Aktualizácia plánov a stratégie PHSR		
Akčný plán PHSR	Každoročná aktualizácia akčného plánu na daný rozpočtový rok s výhľadom na ďalšie 2 roky s priamym prepojením na rozpočet obce. Aktualizácia akčného plánu má byť realizovaná pred prípravou rozpočtu obce na ďalší rok.	Predpísaný metodikou PHSR: - akčný plán PHSR + pripomienky úradu, poslancov a verejnosti Vlastné spracovanie, externí poradcovia alebo partneri.
Plán hodnotenia a monitorovania PHSR	Prehodnotenie a aktualizácia plánu hodnotenia a monitorovania PHSR v súlade s aktualizáciou platnej legislatívy, metodiky, dokumentov obce, štatistických údajov alebo pripomienok a návrhov úradu.	Predpísaný metodikou PHSR: - plán hodnotenia a monitorovania Vlastné spracovanie, externí poradcovia alebo partneri.
Komunikačný plán PHSR	Každoročná aktualizácia komunikačného plánu v súlade s komunikačnou stratégiou PHSR v závislosti od potrieb a možností obce.	Predpísaný metodikou PHSR: - komunikačný plán PHSR Vlastné spracovanie, externí poradcovia alebo partneri.
Aktualizácia merateľných ukazovateľov PHSR	Prehodnotenie a aktualizácia merateľných ukazovateľov opatrení alebo cieľov na základe predloženia návrhov na ich aktualizáciu vyplývajúcich z prehodnotenia stavu plnenia ukazovateľov.	Predpísaný metodikou PHSR: - zoznam ukazovateľov + návrhy na zmeny Vlastné spracovanie, externí poradcovia alebo partneri.
Hodnotenie stavu projektovej pripravenosti	V prípade celkovej aktualizácie PHSR (obvykle každé 3 – 4 roky) je potrebné vykonať ex-ante hodnotenie – stav projektovej pripravenosti k termínu aktualizácie PHSR.	Predpísaný metodikou PHSR: - ex-ante hodnotenie - stav projektovej pripravenosti Vlastné spracovanie, externí poradcovia alebo partneri.
Vyhodnotenie dotazníkových prieskumov	V prípade realizácie verejných prieskumov spojených s aktualizáciou PHSR alebo len ako zisťovanie spätnej väzby od verejnosti v súlade s komunikačným plánom.	Vlastné spracovanie, externí poradcovia alebo partneri. - návrh dotazníka - vyhodnotenie prieskumu
Záznamy z verejných prerokovaní	V prípade celkovej aktualizácie PHSR spojenej s aktualizáciou cieľov a opatrení stratégie ich nový návrh bude verejne prerokovaný.	Vlastné spracovanie, externí poradcovia alebo partneri. - záznam zo stretnutia + prezenčná listina, foto
Aktualizácia PHSR	Spracovanie aktualizovanej verzie celého	Vlastné spracovanie, externí

	dokumentu PHSR vrátane príloh a jeho následné schválenie obecným zastupiteľstvom.	poradcovia alebo partneri. - aktualizovaný dokument PHSR
--	---	---

Zdroj: vlastné spracovanie

4.1.2 Spolupráca s partnermi

Obec Jasov už počas prípravy PHSR využívala rôzne formy partnerskej spolupráce. V rámci prípravy stratégie bolo vynaložené úsilie na vytvorenie viacsektorovej spolupráce v záujme efektívnej a plnohodnotnej vzájomnej komunikácie, zberu informácií, potrieb a poznatkov čo najširšieho spektra miestnych aktérov v obci. Partnerská spolupráca bola využívaná pri zbere údajov o obci, pri analytickom hodnotení stavu obce, SWOT analýze a problémovej analýze obce, pri stanovení vízie a cieľov rozvojovej stratégie. Partnerská spolupráca pokračovala aj pri príprave programovej a realizačnej časti PHSR obce. Obec plánuje pokračovať v partnerskej spolupráci aj v realizačnej fáze svojho rozvojového programu a to vo všetkých základných oblastiach realizácie PHSR. Konkrétne úlohy jednotlivých partnerov a oblasti spolupráce sú súčasťou podpísaných vzájomných partnerských dohôd. Vzájomná spolupráca bude zameraná predovšetkým na:

- **poznatkovú spoluprácu** – zber údajov, poznatkov a informácií o problémoch a potrebách partnera, možnostiach spolupráce, čo vie partner ponúknuť pre rozvoj obce, odborná pomoc a poradenstvo pri realizácii PHSR, inštitucionálne príp. organizačné zabezpečenie plnenia niektorých aktivít realizácie PHSR, realizácia samostatných aktivít / projektov v rámci akčného plánu PHSR a pod.;
- **finančnú spoluprácu** – spolufinancovanie spoločných projektov realizovaných v rámci akčného plánu PHSR, samostatná realizácia a financovanie rozvojových projektov v súlade s rozvojovou stratégiou obce, sponzorské a dotačné príspevky na realizáciu vybraných aktivít obce a pod.;
- **materiálnu a pracovnú spoluprácu** – nefinančná pomoc zameraná na materiálne alebo technické zabezpečenie realizácie aktivít / projektov obce, odpracovaný čas a dobrovoľná spolupráca, odborná výpomoc alebo poradenstvo, organizácia vzdelávania, seminárov a iných podujatí v záujme realizácie aktivít PHSR a pod.;
- **mediálnu spoluprácu** – spolupráca pri zabezpečovaní komunikačných a informačných aktivít v súlade s komunikačnou stratégiou PHSR, zabezpečovanie spätnej väzby v súlade s výsledkami a dopadmi realizácie projektov a aktivít PHSR, propagačné a mediálne aktivity alebo projekty a pod..

4.1.3 Inštitucionálne a organizačné zabezpečenie

Za realizáciu PHSR, jeho inštitucionálne a organizačné zabezpečenie je zodpovedná obec predovšetkým prostredníctvom jej základných orgánov - osoby starostu obce a obecného

zastupiteľstva. Starosta obce pôsobiaci ako štatutárny orgán obce a zároveň ako najvyšší výkonný orgán prostredníctvom svojho výkonného orgánu – obecného úradu bude zabezpečovať základné inštitucionálne a organizačné zabezpečenie realizácie PHSR.

Jednotlivé konkrétne úlohy môžu byť delegované na jednotlivé útvary/oddelenia úradu obce prípadne môžu byť konkrétnymi úlohami poverené konkrétne osoby – zamestnanci úradu, volení zástupcovia obce prípadne zástupcovia orgánov zriadených obecným zastupiteľstvom (poradné, iniciatívne alebo kontrolné orgány) alebo zástupcovia rozpočtových a príspevkových organizácií obce. Na základe špecifikovania úloh partnerskej spolupráce ukotvenej v rámci partnerskej dohody môžu byť konkrétnymi úlohami poverení aj zástupcovia alebo konkrétne osoby partnerov obce.

Poverenie k realizácii konkrétnej úlohy bude realizované písomnou formou starostom obce prípadne vedúcim útvaru alebo oddelenia úradu alebo príspevkovej a rozpočtovej organizácie obce. V prípade partnerskej spolupráce bude starostom poverený partner na základe partnerskej dohody. Zodpovednosť za realizáciu a správnosť spracovania pridelených úloh nesie konkrétna poverená osoba, vedúci príslušného oddelenia/útvaru úradu obce, vedúci pracovník príspevkovej a rozpočtovej organizácie alebo zástupca partnera podpisujúci partnerskú dohodu. Celkovú zodpovednosť za všetky rozdelené úlohy však nesie starosta obce.

Prideľovanie úloh a zodpovedností zabezpečuje predovšetkým starosta obce a zároveň zabezpečuje priebežnú kontrolu plnenia interného harmonogramu úloh. Starosta priebežne informuje obecné zastupiteľstvo o inštitucionálnom a organizačnom zabezpečení plnenia úloh realizácie PHSR, plnení a dodržiavaní predpísaných termínov a harmonogramu realizácie PHSR.

Pri realizácii konkrétnych projektov obec bude využívať aj služby odborne spôsobilých alebo poverených osôb – odborníkov, v závislosti od zamerania jednotlivých projektov. Podľa potreby bude obec pri realizácii projektov spolupracovať s externými spoločnosťami (verejné obstarávanie, externý manažment, projektové práce, stavebné práce, stavebný dozor a pod.).

4.2 MONITOROVANIE A HODNOTENIE PHSR

PHSR je koncipovaný ako otvorený dokument, ktorý budú môcť občania priebežne pripomienkovať. Pripomienky občanov sa budú zhromažďovať priebežne a vyhodnocovať raz ročne. V prípade potreby sa pripomienky občanov zapracujú do revízie PHSR, ktorá sa bude robiť raz do roka pred začiatkom prípravy rozpočtu obce na nasledujúci rok.

Systém monitorovania a hodnotenia PHSR je rozpracovaný do jednotlivých aktivít a podrobne popísaný v časti „Postup realizácie PHSR“. Pozostávať bude z nasledovných krokov:

- priebežný zber, spracovanie a vyhodnotenie (raz do roka) pripomienok úradu, poslancov, partnerov a verejnosti k realizácii a plneniu PHSR obce (zvyčajne do leta pred začatím príprav rozpočtu na ďalší rok);
- zhodnotenie plnenia akčného plánu PHSR, samospráva vyhodnotí výstupy, výsledky a dopady realizovaných aktivít za predchádzajúci rok (zvyčajne každý rok do 31. marca);
- zhodnotenie stavu plnenia ukazovateľov, na základe zhodnotenia plnenia akčného plánu samospráva každoročne (do 31. marca) vyhodnotí plnenie plánovaných ukazovateľov a v prípade potreby vypracuje návrh na ich úpravu;
- spracovanie monitorovacej správy za predchádzajúci rok v súlade s predpísaným formulárom a aktuálne platnou metodikou pre spracovanie PHSR (zvyčajne do 31. mája);
- spracovanie záznamu z monitorovania za predchádzajúci rok v súlade s predpísaným formulárom a aktuálne platnou metodikou pre spracovanie PHSR (zvyčajne do 31. mája);
- spracovanie a kompletizácia správy o plnení PHSR, ktorú má samospráva povinne zaslať každý rok do 31. mája na príslušný samosprávny kraj.

Na základe zistených a vyhodnotených údajov samospráva navrhne pravidelnú aktualizáciu vybraných plánov, formulárov alebo príloh PHSR. Predovšetkým sa budú pravidelne každý rok aktualizovať nasledovné časti PHSR:

- akčný plán PHSR s výhľadom na ďalšie 2 roky - samospráva vypracuje návrh akčného plánu na nasledujúci rok, ktorý má byť priamo prepojený na budúcoročný rozpočet obce (aktualizácia akčného plánu má byť realizovaná pred prípravou rozpočtu obce na ďalší rok);
- komunikačný plán PHSR – samospráva vypracuje návrh aktualizácie komunikačného plánu v súlade s komunikačnou stratégiou PHSR v závislosti od potrieb a finančných možností obce (aktualizácia komunikačného plánu má byť realizovaná pred prípravou rozpočtu obce na ďalší rok);
- merateľné ukazovatele - v prípade vypracovania návrhu na aktualizáciu ukazovateľov (vyplývajúcu z procesu monitorovania a hodnotenia) samospráva spracuje aktualizáciu základného formuláru merateľných ukazovateľov vrátane ich úprav aj v iných častiach PHSR (realizačná a finančná časť PHSR).

V prípade zásadných zmien v platnej legislatíve príp. zmien v metodike pre spracovanie PHSR alebo na základe podstatných zmien (napr. v štatistických údajoch, strategických dokumentoch

obce a pod.) alebo pripomienok zásadného charakteru od miestnych aktérov v území samosprávy by mala byť realizovaná celková revízia a aktualizácia PHSR obce. V tomto prípade bude potrebné realizovať nasledovné kroky:

- aktualizácia plánu hodnotenia a monitorovania - samospráva na základe aktuálnych skutočností prehodnotí a aktualizuje plán hodnotenia PHSR;
- hodnotenie stavu projektovej pripravenosti - samospráva v prípade celkovej aktualizácie PHSR vykoná ex - ante hodnotenie stavu projektovej pripravenosti k termínu aktualizácie PHSR;
- vyhodnotenie dotazníkových prieskumov - samospráva v prípade celkovej aktualizácie PHSR osloví verejnosť (napr. dotazníkovým prieskumom) a vyhodnotí jeho výsledky, ktoré zapracuje do aktualizácie stratégie PHSR;
- záznamy z verejných prerokovaní - samospráva v prípade celkovej aktualizácie PHSR spojenej aj so zmenou cieľov a stratégie PHSR vykoná verejné prerokovanie nového návrhu stratégie PHSR;
- spracovanie aktualizovanej verzie PHSR - samospráva zabezpečí nové aktualizované spracovanie dokumentu PHSR vrátane príloh a zabezpečí jeho schválenie miestnym zastupiteľstvom.

4.2.1 Plán hodnotenia a monitorovania

Tabuľka č. 37

Plán priebežných hodnotení PHSR do roku 2020		
Forma hodnotenia	Termín hodnotenia	Dôvod hodnotenia
Operatívne hodnotenie	do leta 2016	Spracovanie a vyhodnotenie prípadných pripomienok úradu, poslancov, partnerov a verejnosti k realizácii PHSR.
	do 30. septembra 2016	Vypracovanie návrhu akčného plánu PHSR a komunikačného plánu PHSR na rok 2017 a vypracovanie návrhu položiek na zapracovanie do rozpočtu obce na rok 2017.
Operatívne hodnotenie	do 31. marca 2017	Každoročné zhodnotenie plnenia akčného plánu za minulý rok a stavu plnenia ukazovateľov.
	do 31. mája 2017	Každoročné spracovanie monitorovacej správy, záznamu z monitorovania a správy o plnení PHSR.

	do leta 2017	Spracovanie a vyhodnotenie pripomienok úradu, poslancov, partnerov a verejnosti k realizácii PHSR.
	do 30. septembra 2017	Vypracovanie návrhu akčného plánu PHSR a komunikačného plánu PHSR na rok 2018 a vypracovanie návrhu položiek na zapracovanie do rozpočtu obce na rok 2018.
Tematické hodnotenie	do konca roka 2017	Aktualizácia merateľných ukazovateľov PHSR v prípade ak bol vypracovaný návrh na ich aktualizáciu.
		Iná tematická potreba identifikovaná ako problémová s okamžitou nutnosťou vykonania príslušných zmien v stratégii (napr. plán hodnotenia a monitorovania, prílohy PHSR a pod.).
Operatívne hodnotenie	do 31. marca 2018	Každoročné zhodnotenie plnenia akčného plánu za minulý rok a stavu plnenia ukazovateľov.
	do 31. mája 2018	Každoročné spracovanie monitorovacej správy, záznamu z monitorovania a správy o plnení PHSR.
	do leta 2018	Spracovanie a vyhodnotenie pripomienok úradu, poslancov, partnerov a verejnosti k realizácii PHSR.
	do 30. septembra 2018	Vypracovanie návrhu akčného plánu PHSR a komunikačného plánu PHSR na rok 2019 a vypracovanie návrhu položiek na zapracovanie do rozpočtu obce na rok 2019.
Tematické hodnotenie	do konca roka 2018	Aktualizácia merateľných ukazovateľov PHSR v prípade ak bol vypracovaný návrh na ich aktualizáciu.
		Iná tematická potreba identifikovaná ako problémová s okamžitou nutnosťou vykonania príslušných zmien v stratégii (napr. plán hodnotenia a monitorovania, prílohy PHSR a pod.).
Strategické hodnotenie	Najskôr v roku 2018	Prehodnotenie potreby alebo nutnosti hodnotenia strategickej časti PHSR (napr. v prípade zásadných zmien legislatívy, spoločenskej potreby, neplnenia nastavených ukazovateľov alebo cieľov stratégie a pod.).
Operatívne hodnotenie	do 31. marca 2019	Každoročné zhodnotenie plnenia akčného plánu za minulý rok a stavu plnenia ukazovateľov.
	do 31. mája 2019	Každoročné spracovanie monitorovacej správy, záznamu z monitorovania a správy o plnení PHSR.
	do leta 2019	Spracovanie a vyhodnotenie pripomienok úradu, poslancov, partnerov a verejnosti k realizácii PHSR.
	do 30. septembra 2019	Vypracovanie návrhu akčného plánu PHSR a komunikačného plánu PHSR na rok 2020 a vypracovanie návrhu položiek na zapracovanie

		do rozpočtu obce na rok 2020.
Tematické hodnotenie	do konca roka 2019	Aktualizácia merateľných ukazovateľov PHSR v prípade ak bol vypracovaný návrh na ich aktualizáciu.
		Iná tematická potreba identifikovaná ako problémová s okamžitou nutnosťou vykonania príslušných zmien v stratégii (napr. plán hodnotenia a monitorovania, prílohy PHSR a pod.).
Operatívne hodnotenie	do 31. marca 2020	Každoročné zhodnotenie plnenia akčného plánu za minulý rok a stavu plnenia ukazovateľov.
	do 31. mája 2020	Každoročné spracovanie monitorovacej správy, záznamu z monitorovania a správy o plnení PHSR.
	do leta 2020	Spracovanie a vyhodnotenie pripomienok úradu, poslancov, partnerov a verejnosti k realizácii PHSR.
	do 30. septembra 2020	Vypracovanie návrhu akčného plánu PHSR a komunikačného plánu PHSR na rok 2021 a vypracovanie návrhu položiek na zapracovanie do rozpočtu obce na rok 2021.
Tematické hodnotenie	do konca roka 2020	Aktualizácia merateľných ukazovateľov PHSR v prípade ak bol vypracovaný návrh na ich aktualizáciu.
		Iná tematická potreba identifikovaná ako problémová s okamžitou nutnosťou vykonania príslušných zmien v stratégii (napr. plán hodnotenia a monitorovania, prílohy PHSR a pod.).
Mimoriadne hodnotenie	K stanovenému termínu	Na základe rozhodnutia starostu, kontrolného orgánu, podnetu poslancov, na základe protokolu NKÚ SR, správy auditu a pod.
	K termínu aktualizácie PHSR alebo spracovania nového PHSR	Ex-ante hodnotenie stavu projektovej pripravenosti v prípade celkovej aktualizácie PHSR alebo začatia príprav pre vypracovanie nového PHSR pre nové programovacie obdobie.

Zdroj: vlastné spracovanie

4.3 KOMUNIKAČNÁ STRATÉGIA PHSR

4.3.1 Východisková situácia

Popis východiskovej situácie predstavuje základ efektívneho nastavenia miestnych informačných a komunikačných aktivít pre PHSR obce. Na základe analýzy aktuálneho stavu informovanosti miestnych obyvateľov a doteraz využívaných komunikačných nástrojov je možné vyhodnotiť súčasný stav, zdefinovať potreby pre obdobie platnosti PHSR a navrhnúť účinné spôsoby budúcej realizácie komunikačnej stratégie.

Na základe dotazníkového prieskumu realizovaného v rámci prípravy PHSR boli oslovení miestni obyvatelia aj v oblasti vyjadrenia spokojnosti s bývaním v obci, zhodnotením miestneho rozvoja za posledných 5 rokov a najčastejšieho spôsobu čerpania informácií o obci. Prevažná časť obyvateľstva vyjadrila spokojnosť s bývaním v obci (41% je spokojných a 59% je čiastočne spokojných). Nespokojnosť nevyjadril žiaden miestny obyvateľ. Doterajší rozvoj obce pozitívne vníma 71% miestnych obyvateľov. Avšak 11% obyvateľov doterajší rozvoj vníma negatívne a 18% nevedelo zaujať konkrétne stanovisko k otázke. Tieto fakty je potrebné zohľadniť pri navrhovaní komunikačnej stratégie obce. Informácie o obci obyvatelia získavajú predovšetkým od priateľov (40%), cez internet (26%) a cez miestny rozhlas (22%). Len 12% obyvateľstva získava informácie prostredníctvom úradnej tabule.

Zhodnotenie východiskovej situácie je možné prehľadne popísať prostredníctvom komunikačnej SWOT analýzy. Komunikačná SWOT analýza hodnotí silné a slabé stránky v rámci interného prostredia a príležitosti a hrozby z pohľadu externého prostredia. Analýza SWOT je spracovaná pre oblasť komunikácie a informovania o obci a jej rozvoji.

Tabuľka č. 38

	Užitočné pre dosiahnutie cieľov	Škodlivé pre dosiahnutie cieľov
Vnútročné prostredie	Silné stránky	Slabé stránky
	<ul style="list-style-type: none"> spokojnosť s bývaním v obci, pozitívny postoj obyvateľov, aktívna webová stránka obce, funkčný miestny rozhlas, záujem obyvateľstva o rozvoj, neformálne diskusie o obci, miestne združenia, spolky a MVO, dobré partnerské vzťahy s MVO, obec je členom MAS Rudohorie. 	<ul style="list-style-type: none"> obmedzené finančné zdroje obce, obmedzené personálne zabezpečenie, obmedzený dostup k internetu, zastarané vybavenie IKT, chýbajúci systémový prístup zameraný na informovanosť a komunikáciu nízka aktivizácia miestnych podnikateľov – záujem o spoluprácu, slabá spolupráca s mladými ľuďmi a znevýhodnenými skupinami.
Vonkajšie prostredie	Príležitosti	Ohrozenia
	<ul style="list-style-type: none"> spolupráca v regióne - komunitou riadený rozvoj v regióne Rudohorie príprava stratégie CLLD pre MAS, komunikačné kampane k fondom EÚ, externé organizácie zamerané na regionálny rozvoj - poradenstvo, národné resp. regionálne informačné centrá - semináre, dokumenty, letáky, ... nové elektronické formy komunikácie. 	<ul style="list-style-type: none"> zhoršenie ekonomickej situácie v SR alebo na východe SR vynútené zmeny v politike EÚ (migrácia obyvateľstva, ekonomická a finančná kríza, obmedzenie fondov EÚ a pod.), vysoká byrokracia a netransparentnosť pri schvaľovaní a realizácii projektov, zmeny verejnej mienky plynúce z fám a dezinformácií

Zdroje: vlastné spracovanie

4.3.2 Ciele komunikačnej stratégie

Cieľom komunikačnej stratégie obce pre obdobie realizácie PHSR do roku 2022 je vytvoriť systémový základ pre oslovenie, informovanie a vzájomnú výmenu informácií s miestnymi obyvateľmi. Zámerom je nadviazať na doteraz využívané komunikačné nástroje a zároveň prehĺbiť komunikáciu s konkrétnymi vybranými cieľovými skupinami v obci.

Na základe východiskovej situácie a s ohľadom na strategický cieľ PHSR vyplývajú pre obec nasledovné ciele komunikačnej stratégie:

- Efektívna komunikácia o možnostiach čerpania dotácií a podpory smerom k špecifickým cieľovým skupinám.
- Zaistenie publicity PHSR s dôrazom na zrozumiteľnosť, kvalitu a dostupnosť informácií.
- Zvýšiť povedomie o výhodách partnerskej spolupráce pri realizácii rozvojových aktivít.
- Motivovať cieľové skupiny k aktívnej komunikácii a podávania spätnej väzby k aktivitám obce.
- Využívať moderné a inovatívne formy cieleného oslovenia a komunikácie vybraných cieľových skupín obyvateľstva (podnikatelia, mladí ľudia, znevýhodnení obyvatelia, seniori a pod.).

4.3.3 Cieľové skupiny

Cieľové skupiny pre realizáciu rozvojových aktivít PHSR je možné rozdeliť nasledovne:

- spoločné cieľové skupiny – skupina vnímaná a oslovená ako celok a
- špecifické cieľové skupiny – skupiny obyvateľov so spoločnými záujmami, potrebami, problémami, ktorí si vyžadujú osobitné formy oslovenia a spôsoby komunikácie.

Spoločné cieľové skupiny:

- obyvatelia obce,
- subjekty zapojené do realizácie PHSR,
- verejné a regionálne inštitúcie,
- masmédiá,
- potenciálni prijímatelia dotácií a podpory z fondov EÚ.

Špecifické cieľové skupiny:

- mladí ľudia žijúci v obci,
- miestni seniori,
- znevýhodnené skupiny obyvateľov,
- podnikatelia,

- mimovládne organizácie, spolky a záujmové združenia.

4.3.4 Komunikačná stratégia PHSR

Komunikačná stratégia vychádza z princípu, že komunikácia je neoddeliteľnou súčasťou efektívneho budúceho rozvoja obce realizovaného prostredníctvom PHSR. Prispieje k vytváraniu partnerstiev za účelom dosahovania všeobecného prospechu z investovaných zdrojov prostredníctvom rôzne orientovaných projektov. Prispieje k zvyšovaniu počtu podávaných projektov nielen zo strany samosprávy ale aj zo strany zainteresovaných špecifických skupín obyvateľstva. Podporí sa zlučovanie rôznych zdrojov za účelom dosiahnutia spoločného prospechu pre obec. Zvýši sa všeobecná informovanosť o dianí v obci. Zvýši sa efektivita realizácie projektov v obci a napĺňanie cieľov PHSR.

Samotná komunikačná stratégia by mala vychádzať z cieľov PHSR a obsahovať konkrétne opatrenia v oblasti informovania a komunikácie. Komunikačná stratégia PHSR vychádza z nasledovných všeobecných princípov komunikácie:

- flexibilita komunikácie – prístup aktuálnych informácií,
- kontinuita komunikácie – pravidelnosť v informovaní a
- dostupnosť komunikácie – rôznorodosť využívaných nástrojov.

Komunikačná stratégia je vyjadrením spôsobu, akým bude obec zabezpečovať informovanosť a komunikáciu počas obdobia realizácie PHSR do roku 2022.

4.3.5 Prípravná fáza PHSR

Aby mala samospráva pri realizácii svojich rozvojových projektov podporu miestnej verejnosti je dôležité zapájať miestne obyvateľstvo už do prípravy PHSR. Zároveň by mala byť verejnosť priebežne informovaná o postupe prípravy a spracovania rozvojovej stratégie a mala by mať možnosť aktívne vstupovať do procesu prípravy dokumentu.

V prvej fáze bolo potrebné zabezpečiť základnú informovanosť predstaviteľov samosprávy spojenú so zmenou platnej legislatívy týkajúcej sa regionálneho rozvoja na národnej úrovni. Zmeny sa týkali novelizácie zákona č. 539/2008 Z. z. o podpore regionálneho rozvoja v znení zákona č. 309/2014 Z. z. platné od roku 2015. Okrem toho bola v roku 2015 vypracovaná nová metodika na vypracovanie PHSR obce/obcí/VÚC, ktorá má za cieľ zjednotiť proces spracovávania PHSR na miestnej i regionálnej úrovni. Nová metodika priniesla so sebou množstvo nových analýz, prehľadov, metód a postupov spracovania, ktoré si vyžadovali samostatné odborné prístupy a vysvetlenia za účelom nastavenia konkrétnych postupov realizácie prípravy stratégie a spracovania samotného dokumentu PHSR. Predstavitelia samosprávy sa

zúčastňovali na doplňujúcich seminároch informujúcich o aktuálnych zmenách v postupoch a ich konkrétnom uplatnení. Následne bolo potrebné zabezpečiť internú komunikáciu a informovať miestnych poslancov a pracovníkov obecného úradu. Za účelom odborného poradenstva a výmeny aktuálnych informácií boli realizované stretnutia zástupcov miestnej samosprávy s externými poradenskými organizáciami príp. inštitúciami poskytujúcimi poradenstvo pri podpore regionálneho rozvoja. Stretnutia prebiehali pri partnerskej spolupráci obcí regionálneho združenia miest a obcí Rudohorie v záujme zabezpečenia jednotného pochopenia metodických postupov a nastavenia jednotného systému vypracovania PHSR konkrétnych obcí.

Na základe novej metodiky na vypracovanie PHSR bolo dôležité prehĺbiť medzisektorovú spoluprácu medzi miestnym verejným a súkromným sektorom vrátane zapojenia verejnosti, miestnych organizácií, záujmových združení a spolkov. To si vyžadovalo osobitný prístup pri oslovení, aktivizácii, informovaní a zapojení všetkých dotknutých aktérov do spolupráce. Využité boli predovšetkým nasledovné metódy informovania a zapájania do spolupráce:

- **stretnutia** – formálne, neformálne alebo pracovné stretnutia starosta – zamestnanci úradu, starosta – poslanci, starosta – miestne osobnosti (lídri) miestnych záujmových skupín, starosta - starostovia okolitých obcí, starosta – odborné poradenské skupiny, stretnutia pracovných skupín a riadiaceho tímu pre prípravu PHSR;
- **rozhovory a prieskumy** – príprava a realizácia dotazníkového prieskumu pre verejnosť;
- **odborné poradenstvo** – využívanie odborných poradenských služieb, zriadenie miestnej poradenskej a pracovnej skupiny pre prípravu PHSR;
- **využitie existujúcich médií** – informovanie prostredníctvom miestnych novín, rozhlasu, informačnej úradnej tabule, webovej stránky a rôznych spôsobov elektronickej komunikácie.

4.3.6 Realizačná fáza PHSR

Jej cieľom je počas jednotlivých rokov obdobia realizácie PHSR informovať o rozvojovej stratégii obce verejnosť, nadväzovať a udržiavať partnerské vzťahy a medzisektorovú spoluprácu v obci, informovať a motivovať špecializované cieľové skupiny k podávaniu projektov, podávať správy o plnení PHSR, pravidelne vyhodnocovať a aktualizovať vybrané časti PHSR.

Počas realizačnej fázy PHSR bude informovanie a komunikácia zabezpečená na základe nasledovných opatrení:

1. Informovanosť a medializácia;
2. Komunikácia s partnermi;
3. Komunikácia so špecializovanými cieľovými skupinami;
4. Hodnotenie a aktualizácia PHSR.

Jednotlivé opatrenia budú realizované prostredníctvom nasledovných aktivít:

Tabuľka č. 39

Opatrenie	Aktivity	Rok realizácie
Prípravná fáza	<ul style="list-style-type: none"> - Informovanie a spolupráca s partnermi pre PHSR - Informovanie o postupe prác spracovania PHSR - Zverejňovanie pracovných verzií PHSR - Verejné prerokovanie vybraných častí PHSR - Zverejnenie finálnej verzie PHSR (po zapracovaní pripomienok). 	2015 - 2016
Realizačná fáza Informovanosť a medializácia	<ul style="list-style-type: none"> - Informačná kampaň po schválení PHSR - webová stránka obce, - úradná informačná tabuľa, - miestne noviny a rozhlas, - sociálne siete, - tlačené materiály, - informovanie na verejných podujatiach. 	2016
	<ul style="list-style-type: none"> - Informovanie partnerov a verejných inštitúcií o platnom PHSR (združenie obcí, MAS, VÚC a pod.) - listy, - tlačené materiály, - digitálne médiá (CD, USB), - webová stránka. 	2016
	<ul style="list-style-type: none"> - Pravidelné informovanie o aktivitách, realizovaných projektoch a aktualitách ohľadom PHSR - webová stránka obce, - úradná informačná tabuľa, - miestne noviny a rozhlas, - sociálne siete, - formálne a neformálne stretnutia s verejnosťou, - tlačené materiály, - pracovné stretnutia, - informovanie na verejných podujatiach. 	2016 – 2022
	<ul style="list-style-type: none"> - Pravidelná propagácia PHSR a realizovaných projektov v obci - miestne a regionálne médiá (noviny, televízia, rozhlas, internet), - digitálne médiá (foto, video, DVD, CD, USB, aplikácie PC/mobil/tablet), - propagačné materiály (letáky, brožúry, plagáty, banery), - propagačné podujatia (výstavy a expozície, konferencie, semináre, exkurzie a pod.) 	2016 – 2022
	<ul style="list-style-type: none"> - Pravidelné prieskumy verejnej mienky, názorov a celkového vnímania rozvoja obce verejnosťou - dotazníkové prieskumy pre širokú verejnosť, 	2016 – 2022

	<ul style="list-style-type: none"> - prieskumy verejnej mienky, - verejné stretnutia. 	
	<ul style="list-style-type: none"> - Záverečná informačná a propagačná kampaň - webová stránka obce, - úradná informačná tabuľa, - miestne noviny a rozhlas, - sociálne siete, - tlačené materiály, - informovanie na verejných podujatiach. 	2020 - 2022
Realizačná fáza Komunikácia s partnermi	<ul style="list-style-type: none"> - Oslovenie existujúcich a nových partnerov - listy, - informačná tabuľa, - návštevy, - motivačné stretnutia. - Spolupráca s partnermi (príprava a realizácia spoločných projektov, spoločných aktivít a podujatí) - dohody o partnerstve a spolupráci, - elektronická komunikácia, - pracovné stretnutia, - odborné poradné alebo pracovné skupiny, - vzdelávacie odborné semináre, programy. - Pravidelná komunikácia a informovanie partnerov - úradná informačná tabuľa, - miestne noviny a rozhlas, - elektronická komunikácia, - listy a tlačené materiály, - výstavy a exkurzie, - osobné a verejné stretnutia. 	2016 - 2022
Realizačná fáza Komunikácia so špecializovanými cieľovými skupinami	<ul style="list-style-type: none"> - Oslovenie zástupcov miestnych komunít a záujmových skupín resp. ich neformálnych lídrov - miestne noviny a rozhlas, - úradná informačná tabuľa, - elektronická komunikácia a sociálne siete, - tlačené materiály, - verejné stretnutia a podujatia. - Spolupráca s dotknutými špecializovanými skupinami - pracovné stretnutia, - miestne poradné alebo pracovné skupiny, - verejné stretnutia a návštevy, - dotazníkové prieskumy. - Informovanie a vzdelávanie špecializovaných skupín - úradná informačná tabuľa, - miestne noviny a rozhlas, - elektronická komunikácia a sociálne siete, - listy a tlačené materiály, - výstavy a exkurzie, - vzdelávacie odborné semináre, programy a konferencie. 	2016 - 2022
Realizačná fáza Hodnotenie a aktualizácia PHSR	<ul style="list-style-type: none"> - Vypracovanie a archivácia sprievodnej dokumentácie priebežného monitorovania, hodnotenia a postupnej realizácie PHSR - príprava ročnej správy o plnení PHSR, - ročné komunikačné plány, - monitoring a aktualizácia akčných plánov, - nové dohody o partnerstvách, 	2016 – 2022

	<ul style="list-style-type: none">- záznamy z rokovaní pracovných a poradných skupín,- plánovacie formuláre prieskumov,- evidencia a karty podnikateľských subjektov,- evidencia a karty MVO/združení/spolkov,- stav projektovej pripravenosti,- hodnotiace tabuľky pre výber projektov,- formuláre na prípravu projektov,- nákladovo výnosové analýzy projektov a- záznamy z prerokovaní aktualizácií PHSR (komisie, verejnosť).	
--	---	--

Zdroj: vlastné spracovanie

4.3.7 Komunikačné plány PHSR

Miestna samospráva si na základe komunikačnej stratégie na každý rok realizácie PHSR navrhne konkrétne komunikačné a informačné aktivity (projekty), ktoré budú spracované do ročných komunikačných plánov.

Komunikačné plány budú zahŕňať:

- analýzu realizovaných informačných a komunikačných aktivít pre jednotlivé cieľové skupiny na základe stanovených opatrení a vyhodnotenie ich úspešnosti,
- návrh a vyhodnotenie relevantných ukazovateľov výstupov a výsledkov vrátane stanovenia cieľových ukazovateľov na daný rok,
- časový harmonogram uskutočnenia plánovaných aktivít,
- detailnejšie rozpracovanie konkrétnych aktivít na 12 mesiacov v danom roku,
- návrh finančného zabezpečenia na jednotlivé aktivity plánované v danom roku,
- predbežné finančné alokácie na ďalšie roky,
- osoby zodpovedné za prípravu a realizáciu jednotlivých komunikačných aktivít a
- osoby zodpovedné za vypracovanie záznamov a archiváciu sprievodnej dokumentácie (prezenčné listiny, zápisy, fotodokumentácia a pod.) z jednotlivých komunikačných alebo informačných aktivít.

Ročné komunikačné plány budú vypracované na základe vzorového formuláru, ktorý je v súlade s platnou metodikou na vypracovanie PHSR. Vzorový formulár

komunikačného plánu pre fázu realizácie PHSR (v súlade s aktuálne platnou metodikou – verzia 2.0) tvorí prílohu PHSR.

4.4 AKČNÝ PLÁN S HARMONOGRAMOM PHSR

Tabuľka č. 40 Akčný plán

Akčný plán						
P.č.	Názov projektu	Opatrenie/aktivita	Termín (rok)	Zodpovedný	Financovanie	Ukazovateľ výstupu
1	Vybudovanie a údržba chodníkov	1.1.1/vybudovanie a údržba chodníkov	2016	starosta, zastupiteľstvo	fondy EU+ vlastné zdroje	
2	Vybudovanie detských ihrísk	1.2.3/vybudovanie detských a multifunkčných ihrísk	2016	starosta, zastupiteľstvo	fondy EU+ vlastné zdroje	
3	Oprava, rekonštrukcia a údržba miestnych komunikácií	1.1.1/opravy, rekonštrukcia a údržba miestnych komunikácií	2016	starosta, zastupiteľstvo	fondy EU+ vlastné zdroje	
4	Rekonštrukcia rigolov	1.1.1/rekonštrukcia rigolov	2016	starosta, zastupiteľstvo	fondy EU+ vlastné zdroje	
5	Rekonštrukcia miestneho rozhlasu	1.2.1/rekonštrukcia miestneho rozhlasu	2016	starosta, zastupiteľstvo	fondy EU+ vlastné zdroje	
6	Rekonštrukcia verejného osvetlenia	1.2.1/rekonštrukcia verejného osvetlenia	2016	starosta, zastupiteľstvo	fondy EU+ vlastné zdroje	
7	Vybudovanie zberného dvora	3.1.2/vybudovanie zberného dvora	2016	starosta, zastupiteľstvo	fondy EU+ vlastné zdroje	
8	Rekonštrukcia domu smútku	1.2.1/rekonštrukcia Domu smútku	2016	starosta, zastupiteľstvo	fondy EU+ vlastné zdroje	
9	Zriadenie urnového hája	1.2.1/zriadenie urnového hája	2017	starosta, zastupiteľstvo	fondy EU+ vlastné zdroje	
10	Rekonštrukcia materskej školy	1.2.5/rekonštrukcia materskej školy	2017	starosta, zastupiteľstvo	fondy EU+ vlastné zdroje	
11	Rekonštrukcia obecného úradu	1.2.1/rekonštrukcia Obecného úradu	2017	starosta, zastupiteľstvo	fondy EU+ vlastné zdroje	
12	Rekonštrukcia nájomných bytov	1.2.2/rekonštrukcia nájomných bytov	2017	starosta, zastupiteľstvo	fondy EU+ vlastné zdroje	
13	Výstavba nájomných bytov	1.2.2/výstavba nájomných bytov	2017	starosta, zastupiteľstvo	fondy EU+ vlastné zdroje	
14	Cestovný ruch - veľtrhy, propagácia, reklama	2.4.1/ cestovný ruch - veľtrhy, propagácia, reklama	2017	starosta, zastupiteľstvo	fondy EU+ vlastné zdroje	
15	Riešenie pozemkov na výstavbu rodinných domov	1.3.1/riešenie pozemkov na vybudovanie rodinných domov	2017	starosta, zastupiteľstvo	fondy EU+ vlastné zdroje	
16	Výstavba plážového ihriska	1.2.3/výstavba plážového ihriska	2017	starosta, zastupiteľstvo	fondy EU+ vlastné zdroje	
17	Zázemie pre multifunkčné ihrisko	1.2.3/vybudovanie detských a multifunkčných ihrísk	2018	starosta, zastupiteľstvo	fondy EU+ vlastné zdroje	
18	Rozšírenie poskytovania sociálnych služieb kúpou mikrobusu	2.2.1/rozšírenie poskytovania sociálnych služieb- kúpa mikrobusu	2018	starosta, zastupiteľstvo	fondy EU+ vlastné zdroje	
19	Rozšírenie služieb cestovného ruchu o wellness a kúpalisko	2.4.1/rozšírenie služieb cestovného ruchu o wellness a kúpalisko	2018	starosta, zastupiteľstvo	fondy EU+ vlastné zdroje	

Program hospodárskeho rozvoja a sociálneho rozvoja obce Jasov na roky 2016 - 2022

20	Zriadenie chránených dielní	2.2.1/zriadenie chránených dielní	2018	starosta, zastupiteľstvo	fondy EU+ vlastné zdroje	
21	Založenie sociálnych podnikov	2.2.1/založenie sociálnych podnikov	2018	starosta, zastupiteľstvo	fondy EU+ vlastné zdroje	
22	Rekonštrukcia zdravotných zariadení	1.2.4/rekonštrukcia zdravotných zariadení	2018	starosta, zastupiteľstvo	fondy EU+ vlastné zdroje	
23	Vzdelávanie matiek na materskej dovolenke a žien v domácnosti	2.2.1/vzdelávanie matiek na materskej dovolenke a žien v domácnosti	2019	starosta, zastupiteľstvo	fondy EU+ vlastné zdroje	
24	Záujmové spolky	2.3.1/záujmové spolky – hudobný, spevácky, divadelný, umelecký, skauting	2019	starosta, zastupiteľstvo	fondy EU+ vlastné zdroje	
25	Komunitná práca	2.2.1/komunitná práca	2019	starosta, zastupiteľstvo	fondy EU+ vlastné zdroje	
26	Sociálna terénna práca	2.2.1/sociálna terénna práca	2019	starosta, zastupiteľstvo	fondy EU+ vlastné zdroje	
27	Udržiavanie cezhraničnej spolupráce, stretnutia mládeže	2.5.1/udržiavanie cezhraničnej spolupráce, stretnutia mládeže	2019	starosta, zastupiteľstvo	fondy EU+ vlastné zdroje	
28	Zriadenie občianskych hliadok	2.2.1/občianske hliadky	2019	starosta, zastupiteľstvo	fondy EU+ vlastné zdroje	
29	Zriadenie centra voľného času	2.1.1/zriadenie centra voľného času	2019	starosta, zastupiteľstvo	fondy EU+ vlastné zdroje	
30	Vybudovanie autobusových zastávok	1.1.1/vybudovanie autobusových zastávok – Počkaj, Zenit	2020	starosta, zastupiteľstvo	fondy EU+ vlastné zdroje	
31	Zariadenie KC, knižnice a kultúrneho domu	2.1.1/zariadenie KC, knižnice a kultúrneho domu	2020	starosta, zastupiteľstvo	fondy EU+ vlastné zdroje	
32	Rozšírenie a oprava kamerového systému v obci a v obecných budovách	1.2.1/kamerový systém	2020	starosta, zastupiteľstvo	fondy EU+ vlastné zdroje	
33	Oživenie kultúrnych tradícií MRK - svetový deň Rómov	2.3.1/oživenie kultúrnych tradícií MRK - svetový deň Rómov	každoročne	starosta, zastupiteľstvo	fondy EU+ vlastné zdroje	
34	Oprava a rekonštrukcia telocvične a školskej jedálne ZŠ	1.2.5/oprava a rekonštrukcia telocvične a školskej jedálne ZŠ	2020	starosta, zastupiteľstvo	fondy EU+ vlastné zdroje	
35	Jasov hľadá talent	2.3.1/Jasov hľadá talent (fotografie, maľby)	každoročne	starosta, zastupiteľstvo	fondy EU+ vlastné zdroje	
36	Vzdelávacie kurzy pre zamestnancov obce	2.3.1/vzdelávanie pre zamestnancov samosprávy obce	každoročne	starosta, zastupiteľstvo	fondy EU+ vlastné zdroje	

Zdroj: Metodika na vypracovanie PHSR, verzia 2.0; obec Jasov

5. FINANČNÁ ČASŤ

Finančná časť PHSR obsahuje finančné zabezpečenie jednotlivých opatrení a aktivít, inštitucionálnu a organizačnú stránku realizácie programu rozvoja obce.

5.1 FINANČNÝ PLÁN PHSR

Sumarizácia je celkovým prehľadom plánovaných finančných prostriedkov počas celej platnosti schváleného PHSR.

Tabuľka č. 41 Formulár F1 – Indikatívny rozpočet – sumarizácia

	Rok					
	2016	2017	2018	2019	2020	Spolu
I. Hospodárska oblasť	1 242 000	400 000	-	-	90 000	1 732 000 €
II. Sociálna oblasť	69 000	2 209 000	3 689 000	579 000	119 000	6 665 000 €
III. Environmentálna oblasť	750 000	-	-	-	-	750 000 €

Zdroj: Metodika na vypracovanie PHSR, verzia 2.0; obec Jasov

5.2 FINANČNÝ RÁMEC PHSR

Tabuľka č. 42 Formulár F2 - Finančný rámec pre realizáciu PHSR obce

Číslo opatrenia*	Kód a názov projektu/aktivity	Klasifikácia stavieb - trieda	Hlavný ukazovateľ	Termín realizácie projektu	RN Spolu	Verejné zdroje celkom	Verejné zdroje		Súkromné zdroje	Úverové zdroje
							Národné celkom	EÚ (EŠIF) celkom		
					a=b+e+f	b=c+d	c	d	e	f
I. Hospodárska politika										
1.1.1	Vybudovanie a údržba chodníkov			2016	500 000 €	475 000	95 000	380 000	25 000	0
1.1.1	Oprava, rekonštrukcia a údržba miestnych komunikácií			2016	2 000 €	0	0	0	2 000	0
1.1.1	Rekonštrukcia rigolov			2016	100 000 €	95 000	19 000	76 000	5 000	0
1.1.1	Vybudovanie autobusových zastávok			2020	10 000 €	9 500	0	0	500	0
2.4.1	Cestovný ruch - veľtrhy, propagácia, reklama			2017	40 000 €	38 000	7 600	30 400	2 000	0
1.2.5	Oprava a			2020	50 000 €	47	9 500	38	2 500	0

Program hospodárskeho rozvoja a sociálneho rozvoja obce Jasov na roky 2016 - 2022

	rekonštrukcia telocvične a školskej jedálne ZŠ					500		000		
1.3.1	Riešenie pozemkov na výstavbu rodinných domov			2017	50 000	47500	9 500	38 000	2500	0
1.2.1	Rekonštrukcia Domu smútku			2016	200 000 €	190 000	38 000	152 000	10 000	0
1.2.1	Zriadenie urnového hája			2017	10 000 €	9 500	0	0	500	0
1.2.1	Rozšírenie a oprava kamerového systému v obci a obecných budovách			2020	30 000 €	28 500	5 700	22 800	1 500	0
1.2.1	Rekonštrukcia Obecného úradu			2017	300 000 €	285 000	57 000	228 000	15 000	0
1.2.1	Rekonštrukcia miestneho rozhlasu			2016	40 000 €	38 000	7 600	30 400	2 000	0
1.2.1	Rekonštrukcia verejného osvetlenia			2016	400 000 €	380 000	76 000	304 000	20 000	0
II. Sociálna politika										
1.2.5	Rekonštrukcia MŠ			2017	400 000 €	380 000	76000	304 000	20 000	0
1.2.2	Rekonštrukcia nájomných bytov			2017	300 000 €	285 000	57 000	228 000	15 000	0
1.2.2	Výstavba nájomných bytov			2017	1 400 000 €	1 330 000	266 000	1 064 000	70 000	0
1.2.4	Rekonštrukcia zdravotníckych zariadení			2018	200 000 €	190 000	38 000	152 000	10 000	0
1.2.3	Vybudovanie detských ihrísk			2016	50 000 €	47 500	9 500	38 000	2 500	0
1.2.3	Výstavba plážového ihriska			2017	90 000 €	85 500	17 100	68 400	4 500	0
1.2.3	Zázemie pre multifunkčné ihrisko			2018	15 000 €	14 250	2 850	11 400	750	0
2.2.1	Rozšírenie poskytovania sociálnych služieb kúpou mikrobusu			2018	35 000 €	33250	6650	26600	1750	0
2.2.1	Rozšírenie cestovného ruchu o wellness a kúpalisko			2018/	3 300 000 €	3 135 000	627 000	2 508 000	165 000	0
2.2.1	Zriadenie chránených dielní			2018	20 000 €	19 000	3 800	15 200	1 000	0
2.2.1	Založenie sociálnych podnikov			2018	100 000 €	95 000	19 000	7 600	5 000	0

Program hospodárskeho rozvoja a sociálneho rozvoja obce Jasov na roky 2016 - 2022

2.2.1	Vzdelávanie matiek na materskej dovolenke a žien v domácnosti			2019	10 000 €	9 500	0	0	500	0
2.3.1	Záujmové spolky			2019	10 000 €	9500	0	0	500	0
2.2.1	Komunitná práca			2019	180 000 €	171 000	34 200	136 800	9 000	0
2.2.1	Sociálna terénna práca			2019	180 000 €	171 000	34 200	136 800	9 000	0
2.5.1	Udržiavanie cezhraničnej spolupráce, stretnutia mládeže			2019	20 000 €	19 000	3 800	15 200	1 000	0
2.1.1	Zriadenie centra voľného času			2019	150 000 €	142 500	28 500	114 000	7 500	0
2.2.1	Zriadenie občianskych hliadok			2019	10 000 €	9 500	0	0	500	0
2.1.1	Zriadenie KC, knižnice a kultúrneho domu			2020	100 000 €	95 000	19 000	76 000	5 000	0
2.3.1	Oživenie kultúrnych tradícií MRK-svetový deň Rómov			každoročne	5 500 €	5 225	5 225	0	275	0
2.3.1	Jasov hľadá talent			každoročne	3 500 €	0	0	0	3 500	0
2.3.1	Vzdelávacie kurzy pre zamestnancov			každoročne	10 000 €	9 500	0	0	500	0
III. Environmentálna politika										
3.1.2	Vybudovanie zberného dvora			2016	750 000	712 500	142 500	570 000	37 500	0
Celkom					9 071 000	8 612 225	1 639 225	5 540 480	370 280	0

Zdroj: Metodika na vypracovanie PHSR, verzia 2.0; obec Jasov

ZÁVER

PHSR obce Jasov je spracovaný na obdobie 7 rokov, teda na obdobie 2016 – 2022. Dokument je spracovaný v súlade s novelizáciou zákona č. 539/2008 Z. z. o podpore regionálneho rozvoja v znení zákona č. 309/2014 Z. z., ktorý nadobudol účinnosť 1. januára 2015. Pri spracovaní dokumentu bola zohľadnená odporúčaná Metodika na vypracovanie PHSR obce/obcí/VÚC (verzia 2.0) spracovaná Ministerstvom dopravy, výstavby a regionálneho rozvoja SR.

Program hospodárskeho a sociálneho rozvoja obce Jasov spolu s Územným plánom obce Jasov vytvárajú základ pre všestranný a udržateľný rozvoj obce v najbližšom období. Vychádza z konkrétnych podmienok riešeného územia a aktuálnych potrieb miestnych obyvateľov, podnikateľov a rôznych záujmových skupín pôsobiacich v obci. Dokument bol spracovávaný a pripomienkovaný za aktívnej účasti zástupcov obce, členov pracovných skupín, miestnych obyvateľov a partnerov. Zapojená bola aj miestna verejnosť, ktorá mohla vyjadriť svoje názory prostredníctvom dotazníkového prieskumu, účasťou na zasadnutiach pracovných skupín a postupným pripomienkovaním jednotlivých častí dokumentu po ich spracovaní. Spoločné viac sektorové stretnutia boli dôležité predovšetkým pri spracovaní nasledovných častí dokumentu:

- Analýza SWOT
- Problémová analýza
- Stanovenie základných potrieb územia
- Vízia a strategický cieľ územia
- Špecifické ciele a priority stratégie
- Opatrenia a aktivity stratégie.

Takto spoločne navrhnutý rámec budúceho rozvoja predstavuje záruku, že PHSR obce je skutočným strategickým rozvojovým dokumentom s cieľom dosiahnuť konkrétne budúce výsledky zamerané na rast životnej úrovne miestnych obyvateľov.

Koordinácia prípravy, odborné poradenstvo a výsledné spracovanie jednotlivých častí dokumentu bolo zabezpečené externou organizáciou, ktorá zabezpečovala odborný dohľad a garanciu dodržiavania predpísaných postupov v zmysle platnej legislatívy o podpore regionálneho rozvoja a odporúčanej metodiky na vypracovanie PHSR. Spracované jednotlivé časti dokumentu boli priebežne pripomienkované členmi pracovných skupín, zástupcami obce, partnermi a nakoniec bol celý dokument v záverečnej fáze verejne pripomienkovaný, prerokovaný a nakoniec schválený obecným zastupiteľstvom.

Keďže sa jedná o dokument miestneho významu nie je potrebné (v zmysle metodiky na vypracovanie PHSR, verzia 2.0, str. 62) zabezpečiť posudzovanie jeho vplyvu na životné

prostredie podľa zákona č. 24/2006 Z. z. o posudzovaní vplyvov na životné prostredie a o zmene a doplnení niektorých zákonov v znení neskorších predpisov (SEA).

Schválenie PHSR v súlade s legislatívou je posledným krokom jeho prípravy, ale prvým krokom jeho realizácie v nasledujúcom období.

Všetky práva, predovšetkým autorské právo tohto dokumentu sú chránené autorským zákonom. Všetky práva sú vyhradené, najmä právo na kopírovanie, distribúciu a preklad. Žiadna časť nesmie byť akoukoľvek formou (tlačou, fotokópiou, elektronickým alebo iným spôsobom) bez predchádzajúceho písomného súhlasu organizácie Centrum regionálneho rozvoja Košického kraja, n. o. reprodukována alebo s použitím elektronického off-line systémov ukladaná do pamäti, spracovávaná či šírená.

Pod'akovanie

Starostovi obce Jasov za aktívnu spoluprácu, vynaložené úsilie pri príprave Programu hospodárskeho a sociálneho rozvoja obce Jasov a za podnetné informácie, ktoré výrazne prispeli k spracovaniu .

Všetkým pracovným skupinám a poslancom za mimoriadny čas venovaný riešeniu problematiky spojenej so spracovávaním Programu hospodárskeho a sociálneho rozvoja obce Jasov.

Obec touto cestou d'akuje aj rôznym inštitúciám (ŠÚSR, ÚPSVaR a iné), ktoré svojimi údajmi pomohli vyplniť časti PHSR.

PRÍLOHY

Príloha č. 1 Zoznam členov riadiaceho tímu, pracovných skupín a partnerov zapojených do spracovania PHSR

Základný riadiaci tím

Funkcia v riadiacom tíme	Meno člena základného tímu	Funkcia v pracovnom zaradení
garant PHSR	Ing. Gabriel Nagy	starosta
člen	Ing. Jozef Menda	poslanec obecného zastupiteľstva
člen	Ing. Ervín Bačo	poslanec obecného zastupiteľstva
člen	Zoltán Perlik	zástupca súkromného sektora
člen	Ildikó Filčáková	zástupca neziskového sektora
člen	Ing. Viera Mihoková	zástupca externej firmy spolupracujúcej pri príprave PHSR

Zdroj: Metodika na vypracovanie PHSR, verzia 2.0; obec Jasov

Pracovná skupina č. 1 – hospodárska

Funkcia v pracovnej skupine	Meno člena pracovnej skupiny	Funkcia v pracovnom zaradení
gestor skupiny	Dezider Bodnár	súkromný podnikateľ
koordinátor	Ing. Ervín Bačo	súkromný podnikateľ
metodik	Ing. Maximilián Červený	informatik

Zdroj: Metodika na vypracovanie PHSR, verzia 2.0; obec Jasov

Pracovná skupina č. 2 – sociálna

Funkcia v pracovnej skupine	Meno člena pracovnej skupiny	Funkcia v pracovnom zaradení
gestor skupiny	PaedDr. Pavol Martinove	učiteľ v dôchodku
koordinátor	PaedDr. Magdaléna Martinove	učiteľka v dôchodku
metodik	Ing. Eva Némethová	ekonómka

Zdroj: Metodika na vypracovanie PHSR, verzia 2.0; obec Jasov

Pracovná skupina č. 3 – environmentálna

Funkcia v pracovnej skupine	Meno člena pracovnej skupiny	Funkcia v pracovnom zaradení
gestor skupiny	Mgr. Stella Luteránová	zdravotná sestra
koordinátor	Mgr. Kamila Benková	referentka pre ľudské zdroje
metodik	Ing. Eva Hužvárová	ekonómka

Zdroj: Metodika na vypracovanie PHSR, verzia 2.0; obec Jasov

Príloha č. 2 Zoznam informačných zdrojov použitých v PHSR

Použitá literatúra:

1. Metodika na vypracovanie PHSR (verzia 2.0, február 2015)
2. Zákon č. 539/2008 Z. z. o podpore regionálneho rozvoja v znení zákona č. 309/2014 Z. z.
3. Program hospodárskeho a sociálneho rozvoja obce Jasov do roku 2013
4. Sčítanie obyvateľov, domov a bytov 2001
5. Sčítanie obyvateľov, domov a bytov 2011

Zdroje informácií:

1. Obec Jasov (www.jasov.sk)
2. Štatistický úrad SR (www.statistics.sk)
3. Úrad práce, sociálnych vecí a rodiny SR

Príloha č. 3 Zoznam skratiek použitých v PHSR

PHSR – program hospodárskeho rozvoja a sociálneho rozvoja obce

PO – programovacie obdobie

ŠÚ SR – Štatistický úrad Slovenskej republiky

SODB – Sčítanie obyvateľov, domov a bytov

ÚPSVaR SR – Úrad práce, sociálnych vecí a rodiny Slovenskej republiky

EÚ – Európska únia

ŠR – štátny rozpočet

EŠIF – európske štrukturálne investičné fondy

Program hospodárskeho rozvoja a sociálneho rozvoja obce Jasov na roky 2016 - 2022

Príloha č. 4 Ex - post hodnotenie predchádzajúceho PHSR

v tis. EUR																		
č.	Názov investície - projektu (obec, okres)	Číslo a názov aktivity	Klasifikácia investície (stavby) - triedy	Rok začatia	Ukazovateľ	Cena podľa vykonávacieho projektu		Objem finančných prostriedkov v príslušnom roku spolu			Finančné prostriedky podľa zdrojov							
				Rok dokončenia	Merná jednotka	Celkom	Z toho stavebná časť	Rok	Objem fin. prostriedkov	Z toho verejné investície	Štátny rozpočet	Rozpočet samo-správneho kraja	Rozpočet obce	Štátne účelové fondy	Úvery so zárukou štátu	Rozpočet EÚ	Kód OP	Súkr. zdroje
0	1	2	3	4	5	6	7	8	9	10	11	12	13	14	15	16	17	18
1	Parkovisko pri jaskyni	1.1 Infraštruktúra CR - jaskyňa (výstavba cesty a parkoviska pri jaskyni)	2112 - Miestne komunikácie	2009		38,48	37,48	2009	38,48	38,48			38,48					
				2009														
2	Námestie verejné priestranstvo	3.1 Stavebná úprava námestia	2112 - Miestne komunikácie	2011		450,80	424,32	2011	450,80	450,80	38,75		82,70			329,35		
				2011														
3	Základná škola - rekonštrukcia ZŠ	3.9 Základná škola (rekonštrukcia okien a fasády budovy)	1263 - Školy, univerzity a budovy na vzdelávanie	2010		914,83	868,80	2011	914,83	914,83	96,30					818,53		
				2011														
4	Nájomné domy - ZENIT + ZENIT - TV	3.20 Výstavba bytových domov (nižšieho štandardu)	1122 - Trojbytové a viacbytové budovy	2007		369,07	366,29	2008	369,07	89,72	221,78		89,72					57,57
				2008														
5	Požiarna zbrojnica č.729 - nová	3.21 Požiarna zbrojnica (rekonštrukcia budovy na požiaru zbrojnicu pre obecný hasičský zbor obce Jasov)	1274 - Ostatné budovy, i. n.	2012		128,32	120,44	2012	128,32	128,32			128,32					
				2012														
6	Rekonštrukcia kotolne ZŠ	3.22 Rekonštrukcia kotolne ZŠ (rekonštrukcia kotolne a inštalácia technológií na spaľovanie biomasy - drevnej štiepky)	1263 - Školy, univerzity a budovy na vzdelávanie	2011		12,00	12,00	2011	12,00	12,00	12,00		0,00					
				2011														

Program hospodárskeho rozvoja a sociálneho rozvoja obce Jasov na roky 2016 - 2022

7	Tribúna a šatne TJ	4.1 Futbalový štadión - rekonštrukcia	2411 - Športové ihriská	2012		164,32	154,93	2012	164,32	164,32	10,71		110,77			42,84			
				2012															
8	Oplotenie futbalového ihriska	4.1 Futbalový štadión - rekonštrukcia	2411 - Športové ihriská	2009		15,76	15,76	2009	15,76	15,76			15,76						
				2009															
9	Multifunkčné ihrisko	5.1 Verejné priestranstvá (mini ihrisko s umelým povrchom)	2411 - Športové ihriská	2012		25,65	25,42	2012	25,65	25,65			25,65						
				2012															
10	Revitalizácia parku BUBICS-LIGET		2112 - Miestne komunikácie	2012		24,11	18,88	2012	24,11	24,11	2,73		10,45			10,93			
				2012															
11	Autobusová čakáreň - murovaná 4 ks		1274 - Ostatné budovy, i. n.	2008		33,09	29,74	2008	33,09	33,09			33,09						
				2008															
12	Chdoník v cintoríne			2012		39,32	38,46	2012	39,32	39,32			39,32						
				2012															
13	Budova pošty			2009		75,83	75,83	2009	75,83	75,83			75,83						
				2009															
14	Parkovisko pri dome smútku		2112 - Miestne komunikácie	2009		26,08	26,08	2009	26,08	26,08			26,08						
				2009															
15	Kamerový systém 1			2010		16,45	16,45	2010	16,45	16,45			16,45						
				2010															
16	Kamerový systém 2			2011		14,47	14,47	2011	14,47	14,47	6,90		7,57						
				2011															
17	Verejné osvetlenie 1			2008		3,80	3,80	2008	3,80	3,80			3,80						
				2008															

Program hospodárskeho rozvoja a sociálneho rozvoja obce Jasov na roky 2016 - 2022

18	Verejné osvetlenie 2			2010		1,69	1,69	2010	1,69	1,69			1,69					
				2010														
19	Miestny rozhlas			2010		33,42	33,42	2010	33,42	33,42			33,42					
				2010														
20	Chodník ku kláštoru - ul. Podzámkok		2112 - Miestne komunikácie	2012		71,12	69,93	2012	71,12	71,12			71,12					
				2012														
21	Strecha na obecnom úrade		1220 - Budovy pre administratívu	2012		20,31	20,31	2012	20,31	20,31			20,31					
				2012														
22	Izolácia múrov obecného úradu		1220 - Budovy pre administratívu	2013		45,67	45,67	2013	45,67	45,67			45,67					
				2013														
23	Vonkajšie úpravy na obecnom úrade		1220 - Budovy pre administratívu	2014		28,75	28,75	2014	28.754	28,75			28,75					
				2014														
24	Základná škola - rekonštrukcia ZŠ	3.9 Základná škola - patrí ešte k rekonštrukcii 3.9, len je to ďalšia karta (rekonštrukcia okien a fasády budovy)	1263 - Školy, univerzity a budovy na vzdelávanie	2010		202,93	202,93	2011	202,93	202,93	4,49		160,28			38,16		
				2011														

Zdroj: Metodika na vypracovanie PHSR, verzia 2.0; obec Jasov

Príloha č. 5 Evidencia podnikateľských subjektov

Číslo	Názov PO/sídlo/Sk NACE:	Počet zamest. (rok)	Prírastok/úbytok zamestnancov	Tržby (rok)	Zisk (rok)
1	ADIPSIA s.r.o./Jasov 570/ 25610	N/A	N/A	183 202 €	11 341 €
2	CreAD SK, s.r.o./Pri Pastierni 482/3/47190	2	N/A	12 263 €	3 362 €
3	Lekáreň u Premonštrátov s.r.o./Podzámok 175/47730	2	N/A	362 135 €	5 012 €
4	Lesy Jasov s.r.o./Podzámok 166/2/ 02200	15	N/A	1 703 669 €	77 899 €
5	Z.I.D. s.r.o./ Jasov 421/ 56101	3	N/A	108 071 €	2 654 €

Zdroj: Metodika na vypracovanie PHSR, verzia 2.0; obec Jasov

Číslo:	Názov subjektu:	Právna forma:	IČO:	DIČ:
1	ADIPSIA s. r. o.	Spoločnosť s ručením obmedzeným	44424019	
Sídlo:			Prevádzkareň/Prevádzkarne	
Jasov 570				
Predmet činnosti:				Počet zamestnancov:
Poraden. čin. v podnikaní				1
Konateľ/lia:			Kontaktná osoba/y:	
Ing. Závojná Patrik				

Číslo:	Názov subjektu:	Právna forma:	IČO:	DIČ:
2	CreAD SK, s. r. o.	Spoločnosť s ručením obmedzeným	594687	
Sídlo:			Prevádzkareň/Prevádzkarne	
Pri Pastierni 482/3, JASOV				
Predmet činnosti:				Počet zamestnancov:
Ostatný maloobchod nešpecializovaný				2
Konateľ/lia:			Kontaktná osoba/y:	
Ing. Papp Zoltán				
Kontakty				
adresa:		telefón:	e-mail:	webová stránka:

Číslo:	Názov subjektu:	Právna forma:	IČO:	DIČ:
3	Lekáreň u PREMONŠTRÁTOV s. r. o.	Spoločnosť s ručením obmedzeným	36743321	
Sídlo:			Prevádzkareň/Prevádzkarne	

Podzámok 175/ JASOV			
Predmet činnosti:		Počet zamestnancov	
Poskytovanie lekárenskej starostlivosti			
Konateľ/lia:		Kontaktná osoba/y:	
Mgr. Katarína Prestlová			
Kontakty			
adresa:	telefón:	e-mail:	webová stránka:

Číslo:	Názov subjektu:	Právna forma:	IČO:	DIČ:
4	Lesy Jasov s. r. o.	Spoločnosť s ručením obmedzeným	31695868	
Sídlo:			Prevádzkareň/Prevádzkarne	
Podzámok 166/2, Jasov				
Predmet činnosti:				Počet zamestnancov:
Ťažba dreva				15
Konateľ/lia:			Kontaktná osoba/y:	
Richard Rédli				
Kontakty				
adresa:		telefón:	e-mail:	webová stránka:

Číslo:	Názov subjektu:	Právna forma:	IČO:	DIČ:
5	Z.I.D. s. r. o.	Spoločnosť s ručením obmedzeným	46360948	
Sídlo:			Prevádzkareň/Prevádzkarne	
Jasov 471, 044 23 Jasov				
Predmet činnosti:				Počet zamestnancov
pohostinská činnosť a výroba hotových jedál				
Konateľ/lia:			Kontaktná osoba/y:	
Nagyová Zuzana				
Kontakty				
adresa:		telefón:	e-mail:	webová stránka:

Príloha č. 6 Evidencia mimovládnych organizácií

Formulár č. A 5 - Evidencia mimovládnych organizácií	
P. č.	Názov:
1	Nezisková organizácia Rádu Premonštrátov - Opátstva Jasov, n. o.
2	LIENKA LENKA"
3	Občianske združenie pre lepší život Rómov v Jasove
4	PATRIOTA
5	Prácou za lepší život Rómov
6	Rómske občianske združenie - Pre mládež, ich kultúru a lepší život
7	Speleologický klub Neandertál
8	Telovýchovná jednota AC Jasov
9	Telovýchovná jednota Tatran Jasov

Zdroj: Metodika na vypracovanie PHSR, verzia 2.0; obec Jasov

Číslo:	Názov subjektu:	Právna forma:	IČO:
1	Nezisková organizácia Rádu Premonštrátov - Opátstva Jasov, n. o.	Nezisková organizácia	45733759
Sídlo:		Prevádzkareň/Prevádzkarne:	
Podzámok 166/28, 044 23 Jasov			
Predmet činnosti:		Cieľová skupina predmetu činnosti:	Počet členov:
poskytovanie sociálnej pomoci a humanitárna starostlivosť		rodiny s deťmi	
Štatutárny zástupca:		Kontaktná osoba/y:	
doc. ThDr. Martin Štrbák			
Kontakty			
adresa:	telefón:	e-mail:	webová stránka:

Číslo:	Názov subjektu:	Právna forma:	IČO:
2	LIENKA LENKA"	Občianske združenie	35569042
Sídlo:		Prevádzkareň/Prevádzkarne:	
MŠ, Jasov 62, 044 23 Jasov			
Predmet činnosti:		Cieľová skupina predmetu činnosti:	Počet členov:
učiteľské, školské, predškolské		deti a mládež	
Štatutárny zástupca:		Kontaktná osoba/y:	
Petriková Jana			
Kontakty			
adresa:	telefón:	e-mail:	webová stránka:
Číslo:	Názov subjektu:	Právna forma:	IČO:
3	Občianske združenie pre lepší život Rómov v Jasove	Občianske	42094828

		združenie	
Sídlo:		Prevádzkareň/Prevádzkarne:	
Jasov 509, 044 23 Jasov			
Predmet činnosti:		Cieľová skupina predmetu činnosti:	Počet členov:
zamerané na rómsku komunitu		rómske etnikum	
Štatutárny zástupca:		Kontaktná osoba/y:	
Horváth Alexander			
Kontakty			
adresa:	telefón:	e-mail:	webová stránka:

Číslo:	Názov subjektu:	Právna forma:	IČO:
4	PATRIOTA	občianske združenie	50113526
Sídlo:		Prevádzkareň/Prevádzkarne:	
Jaskynná 586/8, 044 23 Jasov			
Predmet činnosti:		Cieľová skupina predmetu činnosti:	Počet členov:
iné umelecké, kultúrne		mládež a iné	
Štatutárny zástupca:		Kontaktná osoba/y:	
Kontakty			
adresa:	telefón:	e-mail:	webová stránka:

Číslo:	Názov subjektu:	Právna forma:	IČO:
5	Prácou za lepší život Rómov	občianske združenie	31961983
Sídlo:		Prevádzkareň/Prevádzkarne:	
Jasov 487, 044 23 Jasov			
Predmet činnosti:		Cieľová skupina predmetu činnosti:	Počet členov:
rómske obyvateľstvo		rómska komunita	
Štatutárny zástupca:		Kontaktná osoba/y:	
Kontakty			
adresa:	telefón:	e-mail:	webová stránka:

Číslo:	Názov subjektu:	Právna forma:	IČO:
6	Rómske občianske združenie - Pre mládež, ich kultúru a lepší život	občianske združenie	35536594
Sídlo:		Prevádzkareň/Prevádzkarne:	
Jasov 183, 044 23 Jasov			
Predmet činnosti:		Cieľová skupina predmetu	Počet členov:

		činnosti:	
rómske obyvateľstvo		rómske etnikum	
Štatutárny zástupca:		Kontaktná osoba/y:	
Kontakty			
adresa:	telefón:	e-mail:	webová stránka:

Číslo:	Názov subjektu:	Právna forma:	IČO:
7	Speleologický klub Neandertál	občianske združenie	31990380
Sídlo:		Prevádzkareň/Prevádzkarne:	
Jasov , 044 23 Jasov			
Predmet činnosti:		Cieľová skupina predmetu činnosti:	Počet členov:
životné prostredie iné povolanie		všetci občania	
Štatutárny zástupca:		Kontaktná osoba/y:	
Kontakty			
adresa:	telefón:	e-mail:	webová stránka:

Číslo:	Názov subjektu:	Právna forma:	IČO:
8	Telovýchovná jednota AC Jasov	občianske združenie	17075301
Sídlo:		Prevádzkareň/Prevádzkarne:	
Jasov 595, 044 23 Jasov		Jasov 595, 044 23 Jasov	
Predmet činnosti:		Cieľová skupina predmetu činnosti:	Počet členov:
telovýchova a šport		všetky kategórie obyvateľstva	76
Štatutárny zástupca:		Kontaktná osoba/y:	
Jozef Halász		Jozef Halász	
Kontakty			
adresa:	telefón:	e-mail:	webová stránka:
Jasov 595, 044 23 Jasov			

Číslo:	Názov subjektu:	Právna forma:	IČO:
9	Telovýchovná jednota Tatran Jasov	občianske združenie	42250838
Sídlo:		Prevádzkareň/Prevádzkarne:	
044 23 Jasov, Jasov			
Predmet činnosti:		Cieľová skupina predmetu činnosti:	Počet členov:
šport		<i>všetky vekové kategórie</i>	51
Štatutárny zástupca:		Kontaktná osoba/y:	
Zsiga Jozef			

Kontakty			
adresa:	telefón:	e-mail:	webová stránka:
044 23 Jasov, Jasov			

Príloha č. 7 Formulár na prípravu projektov

Základné údaje o projektovom zámere č.							
Názov projektu							
Grant							
Kontaktná osoba garanta							
Partneri garanta (spolupráca s)							
Začatie a ukončenie projektu (od do)							
Stav projektu pred realizáciou							
Cieľ projektu							
Výstupy							
Užívatelia							
Indikátory monitoringu							
Zmluvné podmienky							
Riziká							
Poznámky							
Realizácia projektu							
Fáza/míľnik		Súčinnosť iného odboru alebo subjektu			Termín (mesiac/rok)		
Financovanie projektu							
Druh výdavku	Termín (rok)	Náklady spolu (eur)	Z toho verejné zdroje				Z toho súkromné zdroje
			EÚ	ŠR	VÚC	obec	
Spolu							

Zdroj: Metodika na vypracovanie PHSR, verzia 2.0

Príloha č. 8 Formulár komunikačného plánu pre fázu realizácie PHSR

P. č.	Časový rámec	Miesto konania	Cieľová skupina	Forma	Téma, ciele	Vstupné údaje	Výstupy
1.							
2.							
3.							

Zdroj: Metodika na vypracovanie PHSR, verzia 2.0

Príloha č. 9 Akčný plán na rok 2016 s výhľadom na roky 2017 a 2018

Akčný plán						
P. č.	Názov projektu	Opatrenie/ aktivita	Termín (rok)	Zodpovedný	Financovanie	Ukazovateľ výstupu
1	Vybudovanie a údržba chodníkov	1.1.1/vybudovanie a údržba chodníkov	2016	starosta, zastupiteľstvo	fondy EU+ vlastné zdroje	
2	Vybudovanie detských ihrísk	1.2.3/vybudovanie detských a multifunkčných ihrísk	2016	starosta, zastupiteľstvo	fondy EU+ vlastné zdroje	
3	Oprava, rekonštrukcia a údržba miestnych komunikácií	1.1.1/oprava, rekonštrukcia a údržba miestnych komunikácií	2016	starosta, zastupiteľstvo	fondy EU+ vlastné zdroje	
4	Rekonštrukcia rigolov	1.1.1/rekonštrukcia rigolov	2016	starosta, zastupiteľstvo	fondy EU+ vlastné zdroje	
5	Rekonštrukcia miestneho rozhlasu	1.2.1/rekonštrukcia miestneho rozhlasu	2016	starosta, zastupiteľstvo	fondy EU+ vlastné zdroje	
6	Rekonštrukcia verejného osvetlenia	1.2.1/rekonštrukcia verejného osvetlenia	2016	starosta, zastupiteľstvo	fondy EU+ vlastné zdroje	
7	Vybudovanie zberného dvora	3.1.2/vybudovanie zberného dvora	2016	starosta, zastupiteľstvo	fondy EU+ vlastné zdroje	
8	Rekonštrukcia domu smútku	1.2.1/rekonštrukcia Domu smútku	2016	starosta, zastupiteľstvo	fondy EU+ vlastné zdroje	
9	Zriadenie urnového hája	1.2.1/zriadenie urnového hája	2017	starosta, zastupiteľstvo	fondy EU+ vlastné zdroje	
10	Rekonštrukcia materskej školy	1.2.5/rekonštrukcia materskej školy	2017	starosta, zastupiteľstvo	fondy EU+ vlastné zdroje	
11	Rekonštrukcia obecného úradu	1.2.1/rekonštrukcia Obecného úradu	2017	starosta, zastupiteľstvo	fondy EU+ vlastné zdroje	
12	Rekonštrukcia nájomných bytov	1.2.2/rekonštrukcia nájomných bytov	2017	starosta, zastupiteľstvo	fondy EU+ vlastné zdroje	
13	Výstavba nájomných bytov	1.2.2/výstavba nájomných bytov	2017	starosta, zastupiteľstvo	fondy EU+ vlastné zdroje	
14	Cestovný ruch - veľtrhy, propagácia, reklama	2.4.1/cestovný ruch - veľtrhy, propagácia, reklama	2017	starosta, zastupiteľstvo	fondy EU+ vlastné zdroje	
15	Riešenie pozemkov na výstavbu rodinných domov	1.3.1/riešenie pozemkov na vybudovanie rodinných domov	2017	starosta, zastupiteľstvo	fondy EU+ vlastné zdroje	
16	Výstavba plážového ihriska	1.2.3/ výstavba plážového ihriska	2017	starosta, zastupiteľstvo	fondy EU+ vlastné zdroje	
17	Zázemie pre multifunkčné ihrisko	1.2.3/ vybudovanie detských a multifunkčných ihrísk	2018	starosta, zastupiteľstvo	fondy EU+ vlastné zdroje	
18	Rozšírenie poskytovania sociálnych služieb kúpou mikrobusu	2.2.1/rozšírenie poskytovania sociálnych služieb- kúpa mikrobusu	2018	starosta, zastupiteľstvo	fondy EU+ vlastné zdroje	
19	Rozšírenie služieb cestovného ruchu o wellness a kúpalisko	2.4.1/rozšírenie služieb cestovného ruchu o wellness a kúpalisko	2018	starosta, zastupiteľstvo	fondy EU+ vlastné zdroje	
20	Zriadenie chránených dielní	2.2.1/zriadenie chránených dielní	2018	starosta, zastupiteľstvo	fondy EU+ vlastné zdroje	
21	Založenie sociálnych podnikov	2.2.1/založenie sociálnych podnikov	2018	starosta, zastupiteľstvo	fondy EU+ vlastné zdroje	
22	Rekonštrukcia zdravotných zariadení	1.2.4/rekonštrukcia zdravotných	2018	starosta, zastupiteľstvo	fondy EU+ vlastné zdroje	

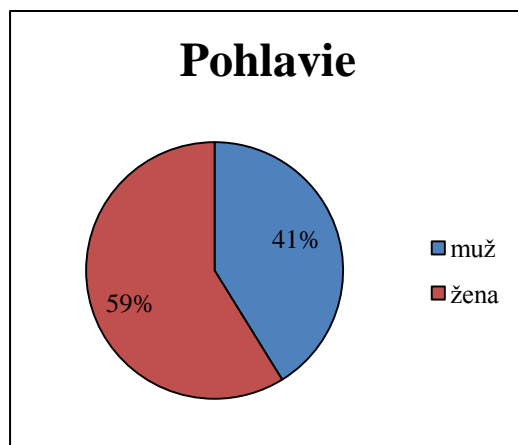
Program hospodárskeho rozvoja a sociálneho rozvoja obce Jasov na roky 2016 - 2022

		zariadení				
23	Oživenie kultúrnych tradícií MRK - svetový deň Rómov	2.3.1/oživenie kultúrnych tradícií MRK - svetový deň Rómov	každoročne	starosta, zastupiteľstvo	fondy EU+ vlastné zdroje	
24	Jasov hľadá talent	2.3.1/Jasov hľadá talent (fotografie, maľby)	každoročne	starosta, zastupiteľstvo	fondy EU+ vlastné zdroje	
25	Vzdelávacie kurzy pre zamestnancov obce	2.3.1/vzdelávanie pre zamestnancov samosprávy obce	každoročne	starosta, zastupiteľstvo	fondy EU+ vlastné zdroje	

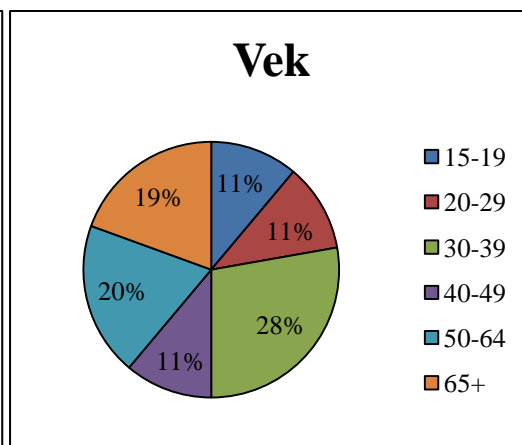
Zdroj: Metodika na vypracovanie PHSR, verzia 2.0, obec Jasov

Príloha č. 10 Vyhodnotenie dotazníkového prieskumu

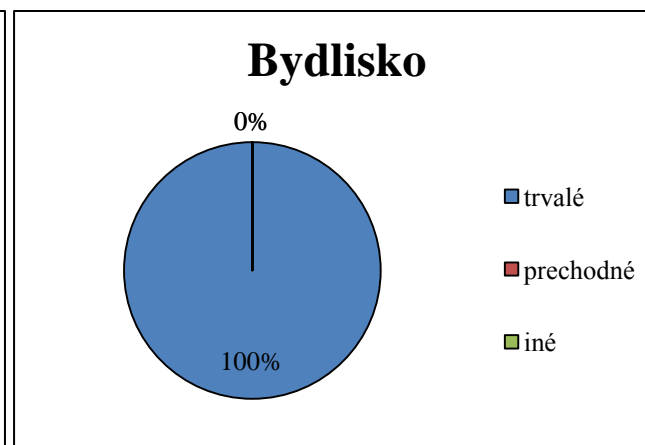
Dotazníkového prieskumu v obci Jasov sa zúčastnili výlučne občania s trvalým bydliskom v obci, 59% respondentov tvorili ženy a 41% muži, občania rôzneho veku, vzdelania a ekonomickej aktivity (viac ako polovicu respondentov tvorili zamestnaní). Zúčastnení respondenti by najviac uvítali rozvoj v oblasti občianskej vybavenosti a sociálnych služieb, rozvoja cestovného ruchu a zlepšenia technickej infraštruktúry. Bližšie výsledky dotazníkového prieskumu sú graficky zobrazené v nasledovných grafoch.



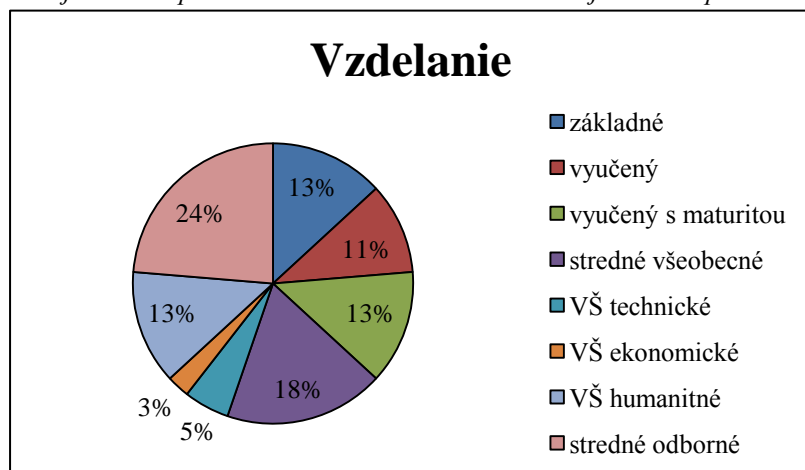
Zdroj: vlastné spracovanie



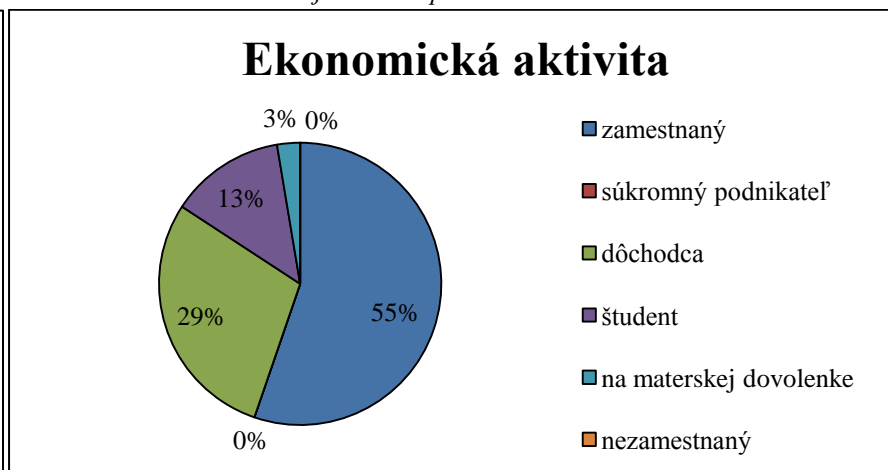
Zdroj: vlastné spracovanie



Zdroj: vlastné spracovanie

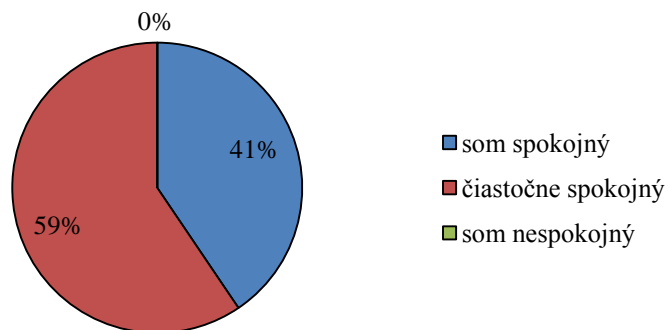


Zdroj: vlastné spracovanie



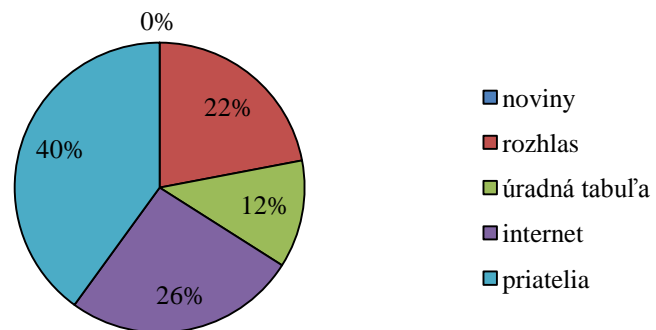
Zdroj: vlastné spracovanie

Spokojnosť s bývaním



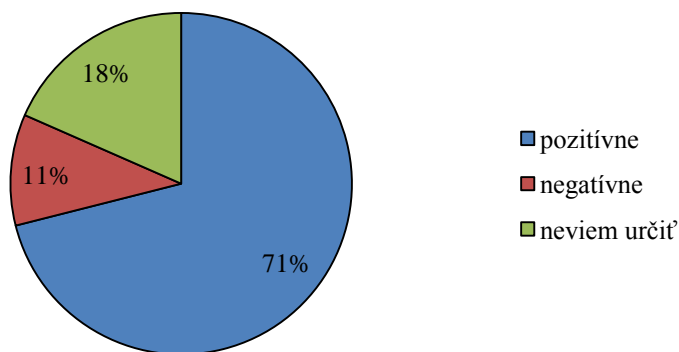
Zdroj: vlastné spracovanie

Čerpanie informácií o obci

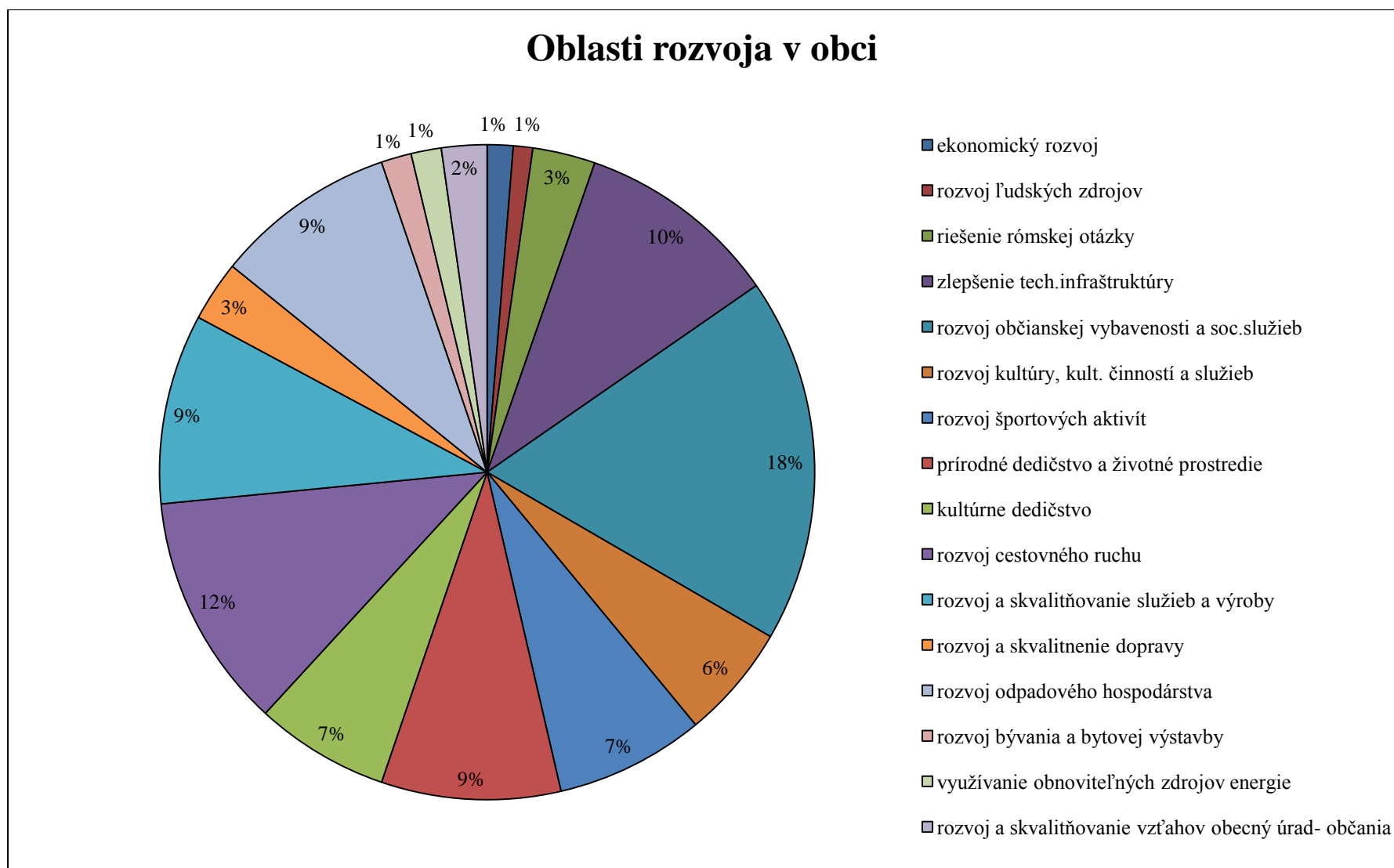


Zdroj: vlastné spracovanie

Hodnotenie rozvoja za posledných 5 rokov

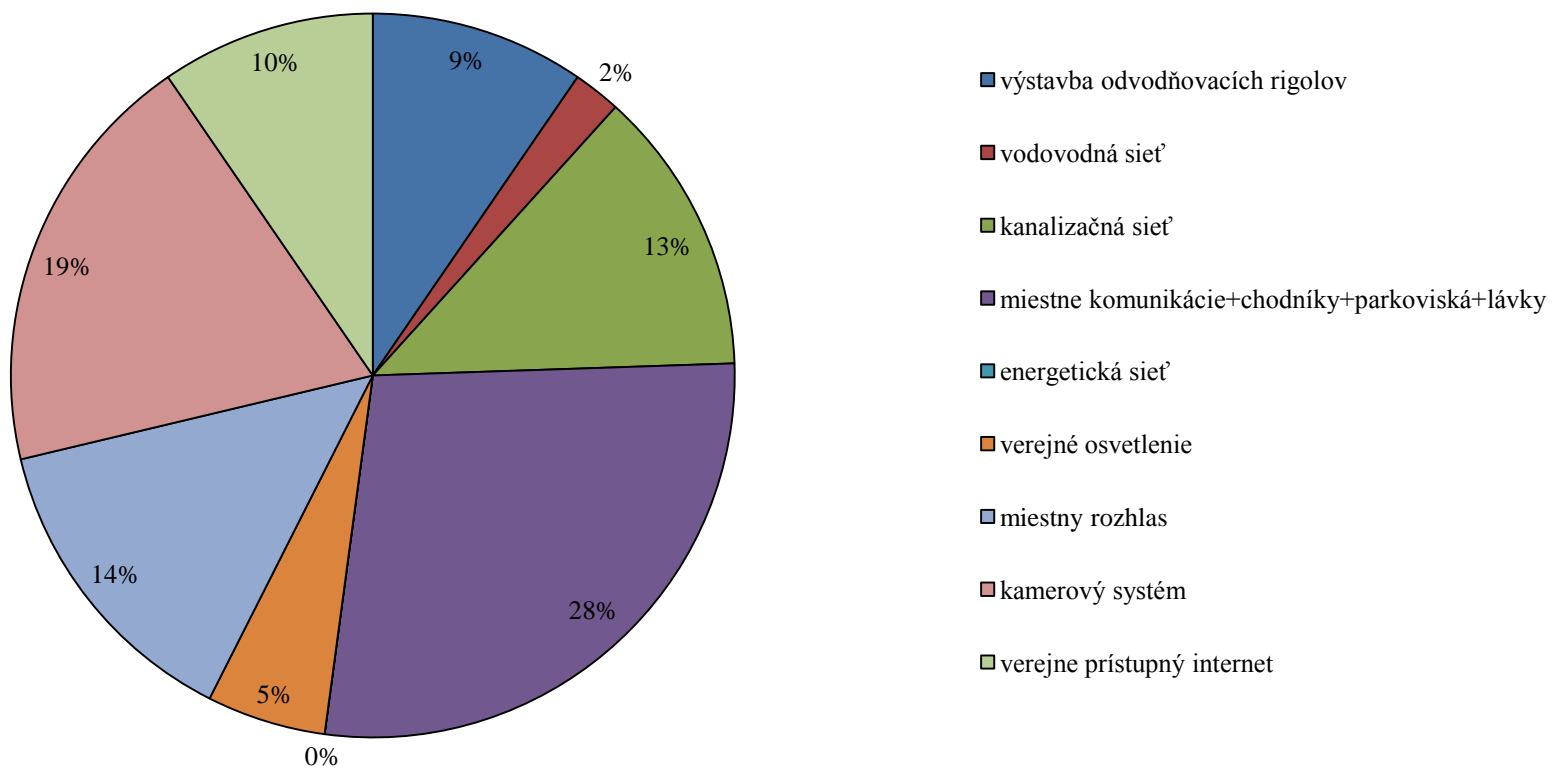


Zdroj: vlastné spracovanie



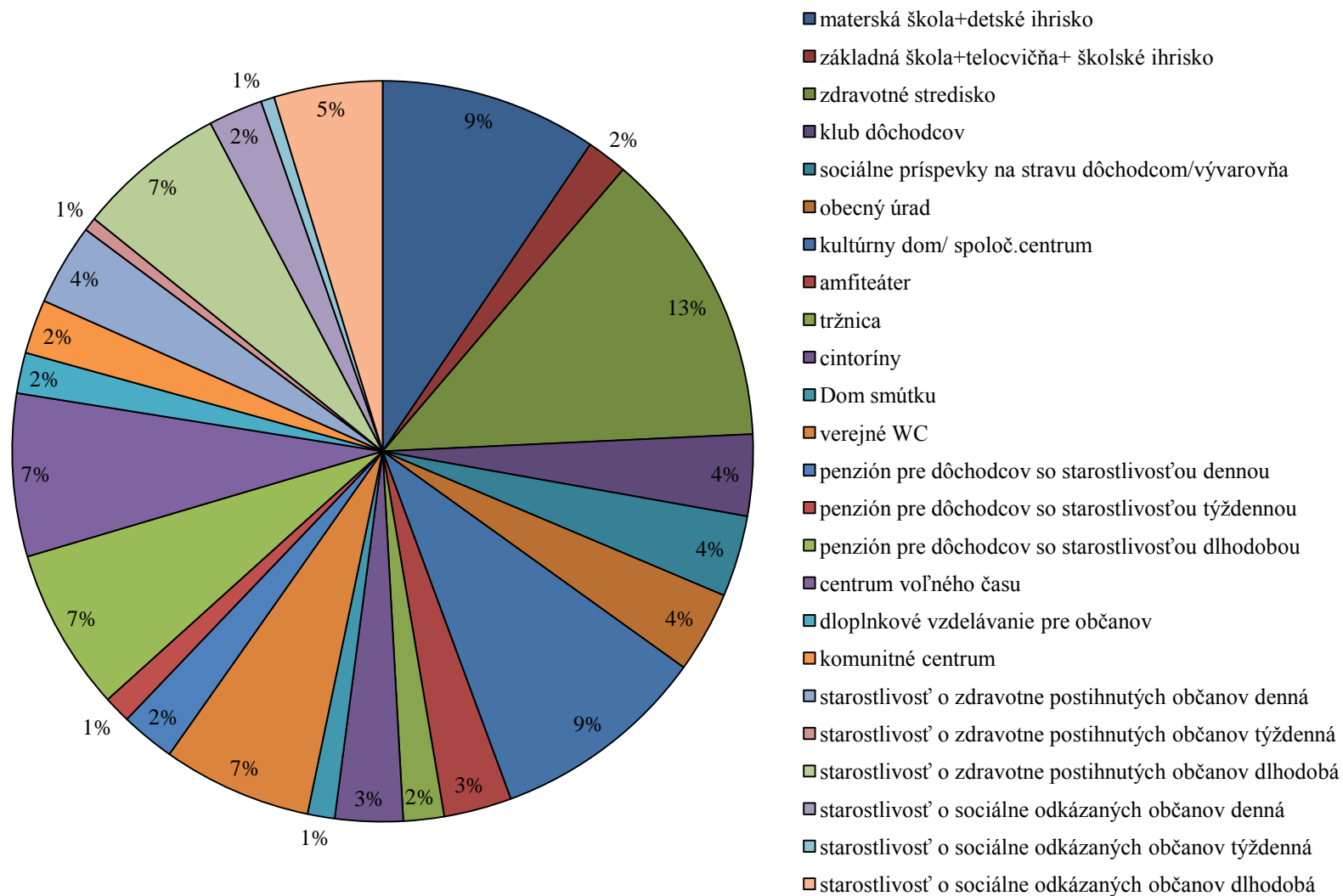
Zdroj: vlastné spracovanie

Zlepšenie technickej infraštruktúry



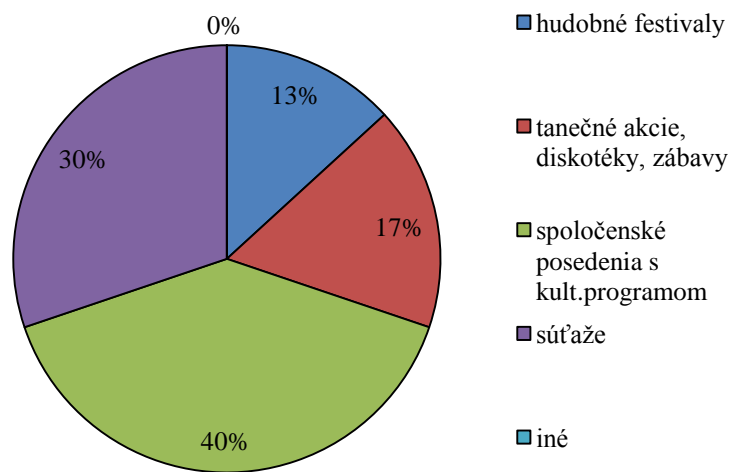
Zdroj: vlastné spracovanie

Rozvoj občianskej vybavenosti a sociálnych služieb



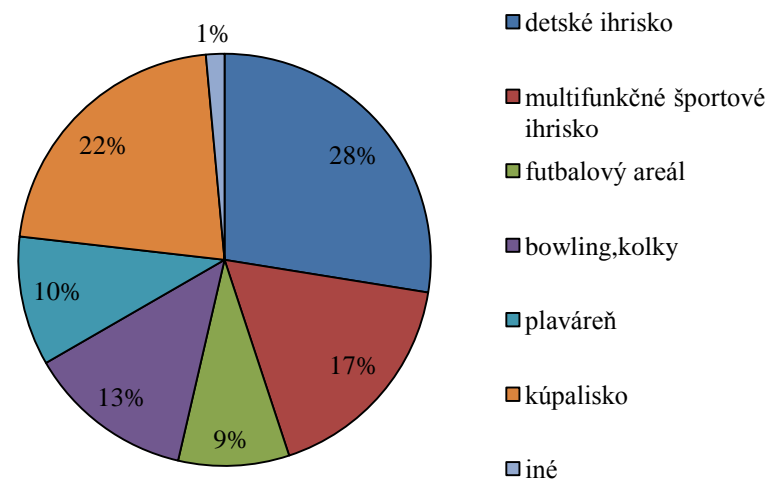
Zdroj: vlastné spracovanie

Rozvoj kultúry, kultúrnych činností a služieb



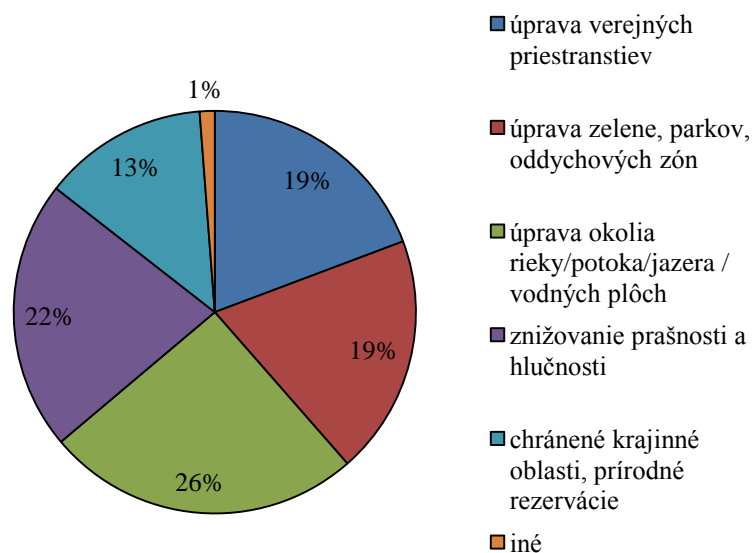
Zdroj: vlastné spracovanie

Rozvoj športových aktivít



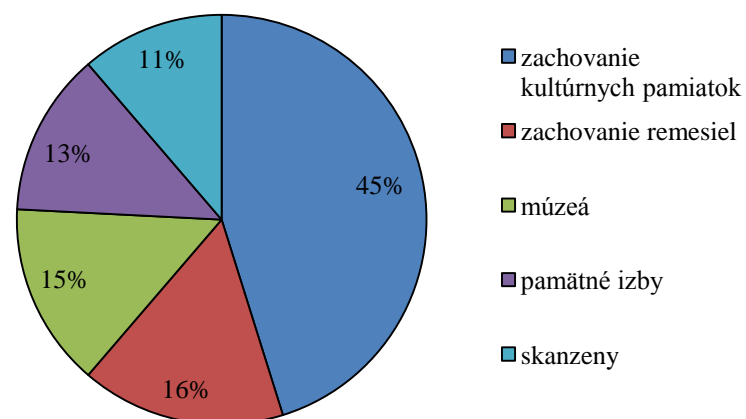
Zdroj: vlastné spracovanie

Prírodné dedičstvo a životné prostredie



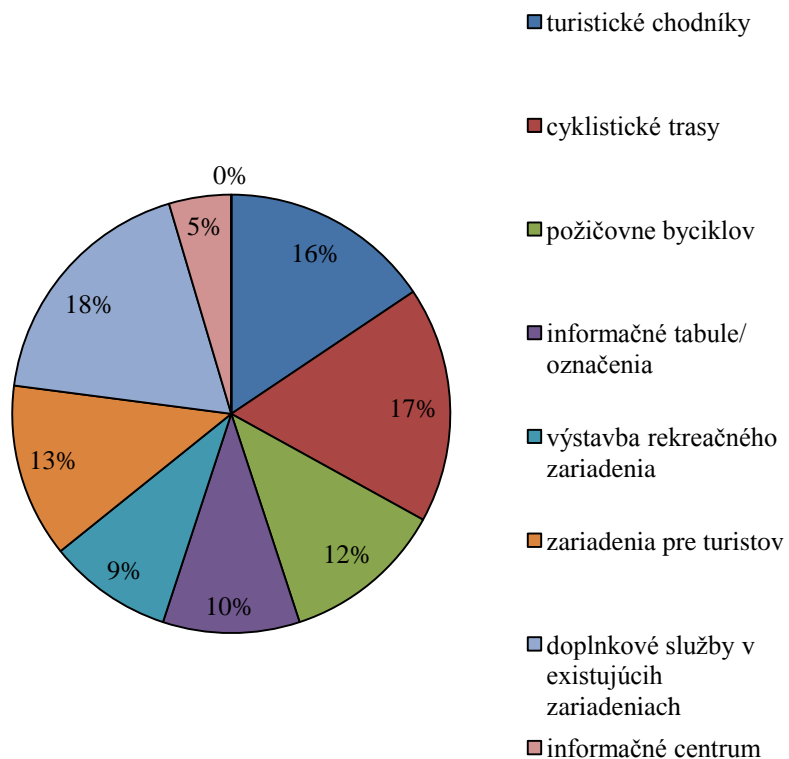
Zdroj: vlastné spracovanie

Kultúrne dedičstvo



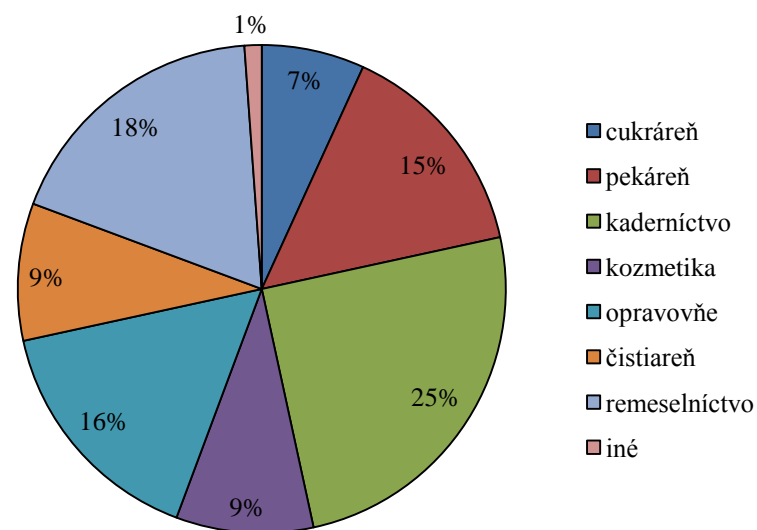
Zdroj: vlastné spracovanie

Rozvoj a skvalitňovanie služieb a výroby



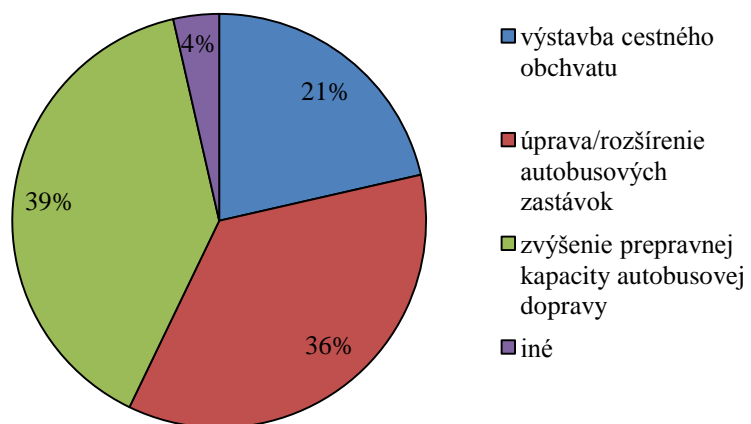
Zdroj: vlastné spracovanie

Rozvoj a skvalitňovanie služieb a výroby



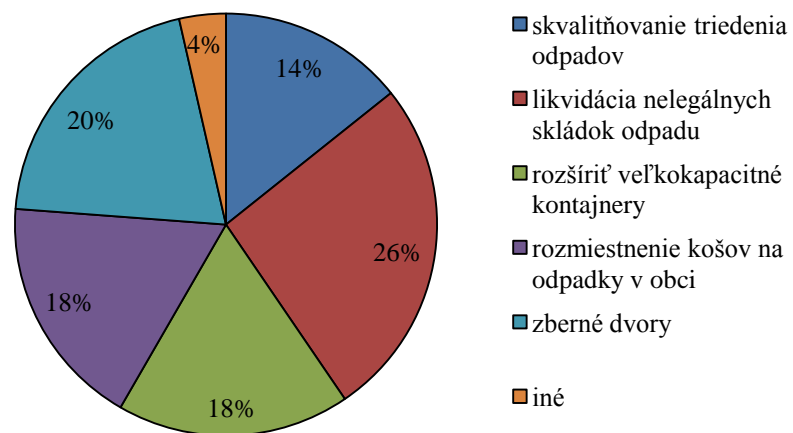
Zdroj: vlastné spracovanie

Rozvoj a skvalitnenie dopravy



Zdroj: vlastné spracovanie

Rozvoj odpadového hospodárstva



Zdroj: vlastné spracovanie