



# **PROGRAM HOSPODÁRSKEHO ROZVOJA A SOCIÁLNEHO ROZVOJA**

## **OBCE KOKŠOV-BAKŠA**

---

**Formulár č. Ú 7 Titulná strana PHSR**

Názov:	Program hospodárskeho rozvoja a sociálneho rozvoja obce Kokšov-Bakša na roky 2015 - 2022
Územné vymedzenie:	Košický kraj, Kokšov-Bakša
Územný plán obce schválený:	Nie
Dátum schválenia PHSR:	11.02.2016
Dátum platnosti:	11.02.2016
Verzia:	1.0
Publikovaný verejne:	11.02.2016

## Obsah

1.	Úvod .....	3
1.1.	Zámer spracovania Programu hospodárskeho rozvoja a sociálneho rozvoja obce .....	3
1.2.	Harmonogram spracovania PHSR.....	4
1.3.	Metódy zapojenia verejnosti do prípravy PHSR .....	4
1.4.	Východiskové a koncepcné dokumenty .....	5
2.	Základná charakteristika obce .....	8
2.1.	História obce.....	8
2.2.	Prírodné podmienky .....	9
2.3.	Ľudské zdroje.....	12
2.4.	Vzdelávanie a štruktúra školských zariadení .....	16
2.5.	Ekonomické zdroje .....	18
2.6.	Materiálne a fyzické zdroje .....	19
2.7.	Technická infraštruktúra .....	22
2.8.	Životné prostredie .....	24
2.9.	Samospráva .....	25
2.10.	Rozpočet obce .....	25
2.11.	Analýza externého prostredia .....	25
2.12.	STEEP Analýza.....	28
2.13.	SWOT Analýza.....	28
3.	Strategická časť .....	32
3.1.	Vízia obce.....	32
3.2.	Formulácia a návrh stratégie.....	33
4.	Programová časť.....	37
4.1.	Opatrenia a projekty .....	37
4.2.	Súbor ukazovateľov výsledkov a dopadov .....	38
5.	Realizačná časť .....	44
5.1.	Inštitucionálne a organizačné zabezpečenie realizácie PHSR .....	44
5.2.	Systém hodnotenia a monitorovania PHSR.....	45
5.3.	Akčný plán .....	46
6.	Finančná časť.....	48
6.1.	Indikatívny finančný plán počas celej realizácie PHSR .....	48
6.2.	Viac zdrojové financovanie jednotlivých projektov .....	49
6.3.	Systém hodnotenia a zaraďovania projektov do financovania .....	51
7.	Záver .....	54
	Povinné prílohy Programu hospodárskeho rozvoja a sociálneho rozvoja obce Kokšov-Bakša.....	55
	Príloha č. 1 .....	55
	Príloha č. 2 .....	56
	Príloha č. 3 .....	57

## 1. Úvod

Program hospodárskeho rozvoja a sociálneho rozvoja obce (ďalej len PHSR) Kokšov-Bakša s výhľadom do roku 2022 je základný a kľúčový dokument pre riadenie obce, ktorý vychádza z poznania situácie a konkrétnych potrieb obyvateľov, podnikateľských subjektov, záujmových skupín a ďalších subjektov na území a formuluje svoju predstavu o budúcnosti. Bol spracovaný na základe zákona č. 539/2008 Z. z. o podpore regionálneho rozvoja v znení zákona č. 309/2014 Z.z. Je to strednodobý strategický dokument, ktorý na základe analýzy hospodárskeho a sociálneho rozvoja obce určuje strategické ciele a priority rozvoja obce. Je nástrojom na napĺňanie vízie smerovania a rozvoja obce.

### 1.1. Zámer spracovania Programu hospodárskeho rozvoja a sociálneho rozvoja obce

Program hospodárskeho rozvoja a sociálneho rozvoja obce Kokšov-Bakša bol spracovaný ako strategický dokument pre rozvoj a riadenie obce, ktorý je nositeľom rozvojovej politiky obce, predstáv jej vedenia a obyvateľov o smerovaní rozvoja obce. Spracovaním PHSR dáva obec najavo svoj záujem o svoju budúcnosť ako aj budúcnosť svojich obyvateľov, pričom v podobe dokumentu PHSR získava obec nástroj na aktívne riadenie rozvoja. Spracovaný PHSR je jedným zo základných princípov politiky Európskej únie – princíp programovania. PHSR oprávňuje obec uchádzať sa o finančnú podporu na realizáciu projektov zo štrukturálnych fondov Európskej únie.

#### Formulár č. Ú 1 – Zámer spracovania PHSR

Zámer spracovania PHSR	
Názov dokumentu:	Program hospodárskeho rozvoja a sociálneho rozvoja obce Kokšov-Bakša na roky 2015 - 2022
Forma spracovania:	Pracovníkmi samosprávy Externí odborníci - spolupráca
Riadenie procesu spracovania:	Pracovné skupiny zložené z vedenia obce, zamestnancov OcÚ, poslancov OZ a komisií. Zapojenie verejnosti a komunikácia s verejnosťou prebiehala prostredníctvom dotazníkového prieskumu, informácie boli umiestňované na webovom sídle obce, boli predkladané na zasadnutiach obecného zastupiteľstva.
Obdobie spracovania	PHSR bol spracovaný v období jún 2015 – január 2016 Harmonogram spracovania je uvedený v nasledujúcej tabuľke.
Financovanie spracovania	Náklady spojené so spracovaním PHSR hradila obec z vlastných nákladov, z rozpočtu obce.

## 1.2. Harmonogram spracovania PHSR

Harmonogram spracovania PHSR bol vypracovaný na základe zákona č. 539/2008 Z.z. o podpore regionálneho rozvoja v znení zákona č. 309/2014 Z.z., ktorý definuje Program hospodárskeho rozvoja a sociálneho rozvoja obce ako strednodobý programový dokument, ktorý obsahuje analýzu hospodárskeho a sociálneho rozvoja obce, hlavné smery jej vývoja, stanovenie cieľov, úloh vo všetkých oblastiach života obce. Harmonogram spracovania PHSR bol odhadnutý na 8 mesiacov. Nasledujúca tabuľka predstavuje stručný harmonogram spracovania podľa jednotlivých častí PHSR.

### Formulár č. Ú 3 – Harmonogram spracovania PHSR

Harmonogram spracovania PHSR								
Termín	VI.	VII.	VIII.	IX.	X.	XI.	XII.	I.
Úvod								
Analytická časť								
Strategická časť								
Programová časť								
Realizačná časť								
Finančná časť								
Záver								

Prvým krokom harmonogramu spracovania PHSR bolo zostavenie a schválenie zámeru PHSR obecným zastupiteľstvom. V rámci úvodných príprav bolo iniciované zriadenie riadiacej a pracovnej skupiny. Nasledujúcim krokom bolo zverejnenie informácie o spracovaní PHSR a dotazníka pre občanov v rámci informovanosti verejnosti. Analýza vnútorného a vonkajšieho prostredia a získanie podkladov pre analytickú časť bola ďalším krokom. Spracovanie východísk pre strategickú časť a vypracovanie strategickú vízie a formulácia strategických cieľov a opatrení vyústilo do návrhu aktivít a prípravy projektov. Vypracovanie akčného plánu, systému monitorovania, hodnotenia a aktualizácie PHSR je výstupom strategickú a programovej časti PHSR. Finančný rámec pre realizáciu PHSR a výber projektov v súlade s finančno-ekonomickými možnosťami predstavuje finančnú časť spracovania PHSR.

## 1.3. Metódy zapojenia verejnosti do prípravy PHSR

Od prvého kroku prípravy spracovania PHSR bola verejnosť obce zapojená do tohto procesu. Na verejnej informačnej tabuli bol zverejnený oznam o začatí prípravy PHSR, obyvatelia obce boli informovaný prostredníctvom internetovej stránky obce o stave spracovania PHSR. Prostredníctvom dotazníkového prieskumu sa osobne podieľali na stanovení hlavných cieľov a úloh pre predstaviteľov obce a o smerovaní rozvoja obce.

## Formulár č. Ú 7 – Metódy zapojenia verejnosti do prípravy PHSR

Metóda	Informovanie verejnosti	Získavanie názorov verejnosti	Zohľadnenie názorov verejnosti
<b>Tlačené materiály</b>			
Verejné informačné tabule	áno		
Informačné formuláre, tabuľky údajov	áno		
Internetové stránky	áno		
<b>Využitie existujúcich médií</b>			
Zverejňovanie informácií v miestnej tlači	áno		
<b>Stretnutia</b>			
Stretnutia s kľúčovými ľuďmi/skupinami	áno	áno	áno
Návšteva v dotknutom území	áno	áno	áno
Využitie miestnych ľudí na získavanie názorov	áno	áno	áno
<b>Rozhovory a prieskumy</b>			
Dotazník pre záujmové skupiny	áno	áno	
Dotazník pre širokú verejnosť	áno	áno	
<b>Poradné skupiny</b>			
Miestne poradné skupiny	áno	áno	áno

### 1.4. Východiskové a koncepčné dokumenty

Pri spracovaní Programu hospodárskeho rozvoja a sociálneho rozvoja obce Kokšov-Bakša boli definované ciele a opatrenia v súlade s programovými dokumentmi regionálneho rozvoja, národného, regionálneho a miestneho rozvoja. Podpora regionálneho rozvoja sa uskutočňuje v súlade s programovaním na:

#### Miestnej úrovni

- Územný plán obce
- Program hospodárskeho rozvoja a sociálneho rozvoja obce
- Rozpočet obce
- Program odpadového hospodárstva

#### Národnej úrovni

- Partnerská dohoda - definuje stratégiu a priority pre efektívne a účinné využívanie fondov EÚ. Jedná sa o základný národný dokument, ktorý zastrešuje všetky Operačné programy SR pre programovacie obdobie 2014-2020.
- Pozičný dokument Európskej komisie k Partnerskej dohode a programom SR na roky 2014 – 2020 – identifikuje z pohľadu Európskej komisie hlavné rozvojové potreby s možnosťou

financovania opatrení v rámci fondov Spoločného strategického rámca EÚ v podmienkach SR.

- Stratégia financovania Európskych štrukturálnych a investičných fondov pre programovacie obdobie 2014 – 2020.
- Integrovaný regionálny operačný program (IROP)

#### Nadnárodnej úrovni

- Stratégia EÚ 2020
- Spoločný strategický rámec Európskej komisie
- Nariadenia Európskej komisie
- CENTROPE – Správa o regionálnom rozvoji
- CENTROPE – Nástroj na hodnotenie potrieb infraštruktúry
- CENTROPE – Stratégia ľudského kapitálu
- CENTROPE – Stratégia v oblasti vedomostného regiónu
- CENTROPE – Stratégia v oblasti priestorovej integrácie a Akčný plán 2013+
- CENTROPE – Stratégia v oblasti kultúry a cestovného ruchu 2013+
- Národný (regionálny) rozvojový plán – hlavný dokument pre vyjednanie podpory zo Štrukturálnych fondov Európskej únie
- Sektorové operačné programy – taktické dokumenty vytvorené na úrovni ministerstiev, ktoré rozpracovali problémové celky, pre ktoré bude žiadané spolufinancovanie z EÚ
- Regionálne operačné programy

Všetky strategické dokumenty sú spracované vo vzájomnej nadväznosti a postupnosti.

Obec Kokšov-Bakša má pri napĺňaní svojich cieľov a priorít hospodárskeho a sociálneho rozvoja možnosti využívať nasledujúce operačné programy a ostatné dotačné schémy:

#### Zoznam analyzovaných koncepčných dokumentov

Názov dokumentu	Platnosť dokumentu	Úroveň dokumentu	Zdroj
Národná stratégia regionálneho rozvoja SR (NSRR)	2030	národná	<a href="http://www.telecom.gov.sk">www.telecom.gov.sk</a>
Program rozvoja vidieka SR	2020	národná	<a href="http://www.mpsr.sk">www.mpsr.sk</a>
Integrovaný regionálny operačný program	2020	národná	<a href="http://www.mpsr.sk">www.mpsr.sk</a>
Operačný program Ľudské zdroje	2020	národná	<a href="http://www.employment.gov.sk">www.employment.gov.sk</a>
Operačný program kvalita životného prostredia	2020	národná	<a href="http://www.opzp.sk">www.opzp.sk</a>
Program hospodárskeho a sociálneho rozvoja KSK	2022	regionálna	<a href="http://www.vucke.sk">www.vucke.sk</a>



**ANALYTICKÁ ČASŤ**

**PROGRAMU  
HOSPODÁRSKEHO  
ROZVOJA A SOCIÁLNEHO  
ROZVOJA**

**OBCE KOKŠOV-BAKŠA**

---

## 2. Základná charakteristika obce

Tabuľka č. 1 – Základná charakteristika obce

Základná charakteristika obce Kokšov-Bakša (k 31.12.2014)	
Názov okresu	Košice - okolie
PSČ	044 13
Prvá písomná zmienka	1302
Celková výmera územia (km <sup>2</sup> )	3,57
Kód obce	521558
Názov kraja	Košický
Telefónne smerové číslo	055
Nadmorská výška m n. m.	190
Hustota obyvateľstva na km <sup>2</sup>	328,85

Zdroj: [www.statistics.sk](http://www.statistics.sk)

Obec Kokšov–Bakša sa rozprestiera v južnej časti Košickej kotliny na pravej strane rieky Hornád. Svojim katastrálnym územím spadá pod územie košického kraja, okres Košice - okolie a nachádza sa 13 km od krajského mesta Košice, ktoré obec obklopuje zo všetkých strán. Obec Kokšov–Bakša zaberá z územia Košického kraja 356,7 ha. Katastrálne obec hraničí s obcami Valaliky, Geča, Nižná Myšľa, mestskými časťami Košice – Krásna, Košice – Barca. Obec spolu so 16 okolitými obcami vytvorila Regionálne združenie obcí (RZO) HORNÁD.

### 2.1. História obce

Prvá písomná zmienka o obci je z roku 1302. V minulosti bola známa pod názvom Boxa alebo tiež Baxa, no najmä ako Koksó-Baksa (Kokšov-Bakša, t.j. Bakša pri Kokšove, čiže pri terajších Valalikoch, kvôli rozlíšeniu dvoch Bakší v rámci vtedajšej Abovskej stolice). V historických záznamoch z roku 1324 sa uvádza, že v obci sa nachádzal mlyn. V roku 1427 mala obec 15 port (kompletný hospodársky dvor s viacerými domami a účelovými budovami). V 18. Storočí bola obec čiastočne zemianskou obcou. Majetky tu mali Dessewffyovci a košická univerzita. V rokoch 1739 - 1742 bola po morovej epidémii takmer celá vyľudnená a následne zaľudnená novým obyvateľstvom. V roku 1772 mala 11 domácností, v roku 1828 sa tu už nachádzalo 47 domov a 344 obyvateľov. Kokšov-Bakša bola kuriálnou (zemianskou) dedinou s poľnohospodárskym charakterom. Do roku 1918 obec patrila do Abovsko-turnianskej stolice. V rokoch 1938 – 1945 bola obec pripojená k Maďarsku.

Vývoj názvu obce podľa rokov:

1262 – Baxa

1280 – Cocso

1310 – Coksou, Boxa

1382 – Baxa, Felsew-Baxa

1630 – Három Baxak

1773 – Koksó – Bakša

1920 – Kokšov

1927 – Kokšov–Bakša.



## 2.2. Prírodné podmienky

### Geomorfológia

Obec Kokšov-Bakša leží v južnej časti Košickej kotliny na pravej strane rieky Hornád. Košickú kotlinu na východnej časti ohraničujú Slanské vrchy, na severozápade Volovské vrchy reprezentované Medzevskou a Bodvianskou pahorkatinou. Charakteristickým rysom Slanských vrchov je rozmanitosť, ktorá je daná zložitým geologickým vývojom. Masív vznikol postupne rozloženou sopečnou činnosťou. Z tohto dôvodu sa tu nachádzajú početné doliny, členitý horský reliéf so skalnými bralami. Košickú kotlinu vyplňajú neogénne íly, sliene, piesky a štrky, ktoré na niektorých miestach vyčnievajú na povrch. Inde sú pokryté štvrtohornými riečnymi usadeninami a sprašami. V tejto lokalite prevládajú najmä andezity a ich pyroklastiká. Katastrálne územie obce sa nachádza v nadmorskej výške 180 – 190 m.

### Pôda

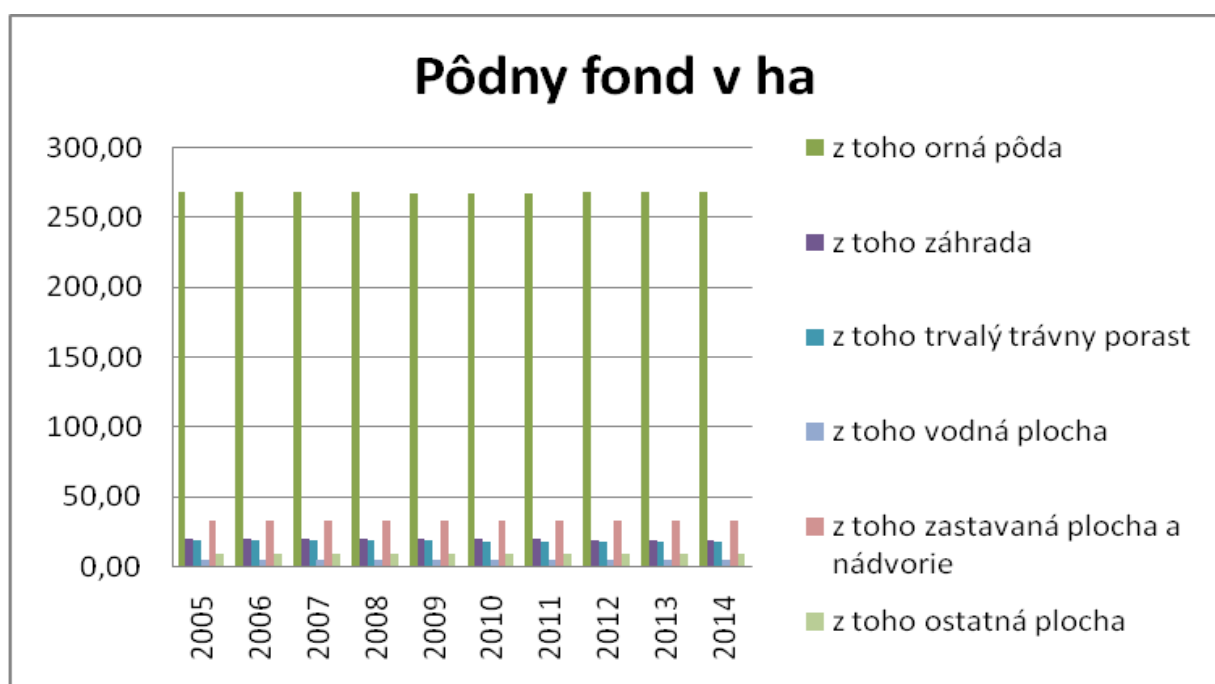
Zloženie pôd svojou pestrosťou a štruktúrou zodpovedá geologickej zložitosti a povrchovej členitosti územia. Nížinná oblasť (Košická kotlina) má prevažné zastúpenie pôd vo fluvizemoch. A to najmä fluvizeme glejové stredné a ťažké, fluvizeme kultizemné karbonátové a fluvizeme kultizemné. Pri charakterizovaní prevládajúcich pôd ide o pôdy vyskytujú černoze, hnedozeme. Na riečnych nivách nivné pôdy fluvizeme a lužné pôdy čiernice. Ich využitie je hlavne ako orné pôdy s prevahou pestovania obilnín, kukurice, strukovín a krmovín. Náchylnosť na kontamináciu pôd je v možnosti translokácie kontaminovaných látok do hlbších častí pôd profilu a do podzemných vôd. Celková výmera obce je 356,69 ha, poľnohospodárska pôda tvorí 306,86 ha (86,03%) a tu má najväčšie zastúpenie orná pôda vo výmere 268,19 ha. Nepoľnohospodárska pôda je v celkovej výmere 49,831 ha (13,97%) a najviac plochy zaberajú zastavané plochy a nádvoria 33,93 ha. V Katastri obce nie sú zastúpené lesné porasty a nenachádzajú sa tu žiadne vinice a ovocné sady.

Tabuľka č. 2 - Pôdny fond obce Kokšov–Bakša

Rok	2005	2006	2007	2008	2009	2010	2011	2012	2013	2014
<b>Celková výmera</b>	<b>356,69</b>	<b>356,69</b>	<b>356,69</b>	<b>356,69</b>	<b>356,69</b>	<b>356,69</b>	<b>356,69</b>	<b>356,69</b>	<b>356,69</b>	<b>356,69</b>
<b>Poľnohospodárska pôda</b>	<b>307,65</b>	<b>307,65</b>	<b>307,49</b>	<b>307,47</b>	<b>307,39</b>	<b>306,99</b>	<b>306,91</b>	<b>307,03</b>	<b>306,93</b>	<b>306,86</b>
Orná pôda	268,23	268,23	268,22	268,22	268,15	268,05	268,05	268,24	268,18	268,19
Záhrady	20,32	20,32	20,17	20,15	20,14	20,11	20,03	19,96	19,92	19,84
Trvalé trávnaté porasty	19,10	19,10	19,10	19,10	19,10	18,83	18,83	18,83	18,83	18,83

<b>Nepoľno- hospodár- ska pôda</b>	<b>49,04</b>	<b>49,04</b>	<b>49,20</b>	<b>49,22</b>	<b>49,30</b>	<b>49,70</b>	<b>49,78</b>	<b>49,66</b>	<b>49,76</b>	<b>49,83</b>
Vodné plochy	5,92	5,92	5,91	5,91	5,91	5,91	5,91	5,91	5,91	5,91
Zastavané plochy a nádvoría	33,39	33,39	33,56	33,53	33,55	33,69	33,66	33,75	33,85	33,93
Ostatné plochy	9,73	9,73	9,73	9,78	9,84	10,10	10,21	10,00	10,00	9,99

Zdroj: [www.statistics.sk](http://www.statistics.sk)



Graf č. 1 - Pôdny fond

### *Klimatické pomery*

Klimatický patrí územie obce do teplej oblasti, podoblasti mierne vlhkej, okrsok teplý, mierne suchý s chladnou zimou. Priemerná ročná teplota vzduchu je 9 až 10 °C, s priemernými ročnými úhrnmi zrážok 600 - 650 mm. V zimných mesiacoch sa teploty pohybujú v rozmedzí od -1 do -3 °C, v letných mesiacoch medzi 18 až 20 °C. Počet dní so snehovou pokrývkou je menší než 50, počet letných dní je 60 až 70.

### *Hydrologické pomery*

Cez katastrálne územie obce preteká rieka Hornád, ktorá tvorí jeho pevnú hranicu. Kvalita vody v rieke je ovplyvnená blízkou ČOV, ktorá slúži pre celé mesto Košice a jeho blízke okolie. V obci

sa nachádza Štrkové jazero o rozlohe cca 6 ha, ktoré vzniklo ťažbou štrku a následným zaplavením vzniknutej jamy spodnou vodou. Spodné vody sa nachádzajú v hĺbke 4-5 m. Výdatnosť vodných zdrojov je dostatočná. Podzemné vody sú z hľadiska zdravotného nevyhovujúce, nakoľko sa v nich vyskytujú ťažké kovy a vysoký obsah dusičnanov a nepriaznivo ich ovplyvňuje aj chýbajúca kanalizačná sieť v obci, priesaky z netesností domových žúmp.

### *Rastlinstvo*

Podľa fytogeografického členenia Slovenska patrí územie obce väčšou časťou plochy do oblasti panónskej flóry (Pannonicum), obvodu eupanónskej xerothermnej flóry (Eupannonicum), okresu Košická kotlina. Dominantnými drevinami sú topoľ čierny, brest väzový, jelša lepkavá, vrba biela, jelša sivá, topoľ biely, baza čierna, vtáčí zob. Z rastlín sú to najmä záružlie močiarna, zlatobyľ obrovská, veronika potočná, ostrica štíhla, prhláva dvojdomá, palina obyčajná a mnohé iné. V katastri obce nie sú zastúpené lesné porasty a ani žiadne chránené oblasti prírody.

### *Živočíšstvo*

Fauna Košickej kotliny je tiež veľmi pestrá. Živočíchy patria tak medzi zástupcov spoločenstiev listnatého lesa, ako i polí, lúk, vodných tokov, vodných plôch a ich brehov. Bežne sa tu vyskytuje zajac poľný, bažant poľovný, srnec lesný, jeleň lesný, diviak lesný. Zo vzácných a chránených druhov tu žije rys ostrovid, vlk dravý, mačka divá, medveď hnedý, zubor hôrny, výr skalný, sova dlhochvostá, orol krikľavý, kuna lesná a skalná, haja červená, vydra riečna, jazvec lesný, krkavec čierny, korytnačka močiarna, z vodného vtáctva: hus divá, kačica divá, bocian biely, bocian čierny, rybár bahenný, sliepočka zelenooká, čajka smeživá, volavkapopolavá, z motýľov mlynárik kapustný, rôzne druhy babôčok a perleťovcov. Z hmyzu sú vzácné druhy ako včela medonosná, osa, sršeň, svetluška obyčajná, svetluška svätovánska, svrček poľný, cifruška červená a mnohé ďalšie. Z plazov je to jašterica zelená, slepúch obyčajný, užovka obyčajná. Nachádzajú sa tu aj mlok bodkovaný, mlok dunajský, kunka žltobruchá, rosnička stromová a ropucha obyčajná. Z rýb tu nachádzame kapre, zubáča veľkoustého, štúky, sumcov a iné.

## 2.3. Ľudské zdroje

Nasledujúca časť prezentuje vývoj a štruktúru obyvateľstva podľa jednotlivých charakteristík, ako vek, prírastok, úbytok, migračné saldo, národnosť, náboženstvo.

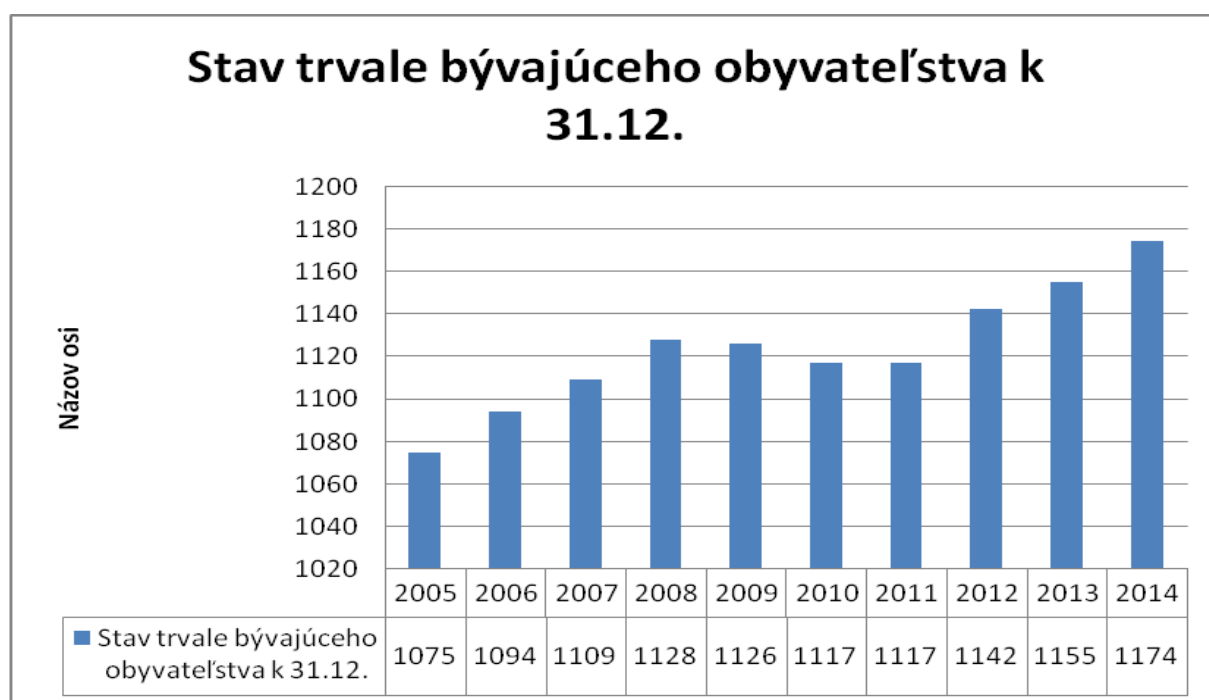
### Obyvateľstvo

V obci Kokšov-Bakša je od roku 2005 nárast stavu bývajúceho obyvateľstva. V rokoch 2010 a 2011 stav obyvateľov mierne poklesol, ale od roku 2012 už má stúpajúcu tendenciu. V obci je k 31.12.2014 evidovaných 1 174 obyvateľov. V rámci celkového počtu obyvateľov predstavujú ženy 50,94 % a muži 49,06 % obyvateľov.

Tabuľka č. 3 – Bývajúce obyvateľstvo v obci Kokšov-Bakša

Rok	2005	2006	2007	2008	2009	2010	2011	2012	2013	2014
Spolu	1075	1094	1109	1128	1126	1117	1117	1142	1155	1174

Zdroj: [www.statistics.sk](http://www.statistics.sk)



Graf č. 2 - Počet obyvateľov k 31.12.

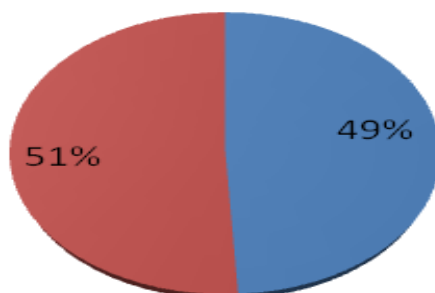
Tabuľka č. 4 – Rozdelenie obyvateľstva podľa pohlavia

Rok	2005	2006	2007	2008	2009	2010	2011	2012	2013	2014
Muži	517	524	531	544	547	542	546	562	564	576
Ženy	558	570	578	584	579	575	571	580	591	598

Zdroj: [www.statistics.sk](http://www.statistics.sk)

## Rozdelenie obyvateľstva podľa pohlavia k 31.12.2014

■ Muži ■ Ženy



Graf č. 3 - Rozdelenie obyvateľstva podľa pohlavia

S vývojom počtu obyvateľov úzko súvisí aj vývoj prirodzeného prírastku a migračného salda obyvateľstva obce. Počas sledovaného obdobia 2005 – 2014 sa tieto ukazovatele vyvíjali nasledovne:

Tabuľka č. 5 – Celkový prírastok obyvateľstva obce Kokšov-Bakša

Kategória/Rok	2005	2006	2007	2008	2009	2010	2011	2012	2013	2014
Narodení	13	14	11	12	12	10	16	15	13	12
Zomrelí	2	8	2	7	5	14	7	8	9	6
Prírodný prírastok	11	6	9	5	7	-4	9	7	4	6

Zdroj: [www.statistics.sk](http://www.statistics.sk)

Tabuľka č. 6 – Migračné saldo obce Kokšov-Bakša

Kategória/Rok	2005	2006	2007	2008	2009	2010	2011	2012	2013	2014
Prisťahovaní	26	23	24	41	15	10	22	31	25	25
Vystáňovaní	8	10	18	26	24	15	15	13	16	12
Migračné saldo	18	13	6	15	-9	-5	7	18	9	13

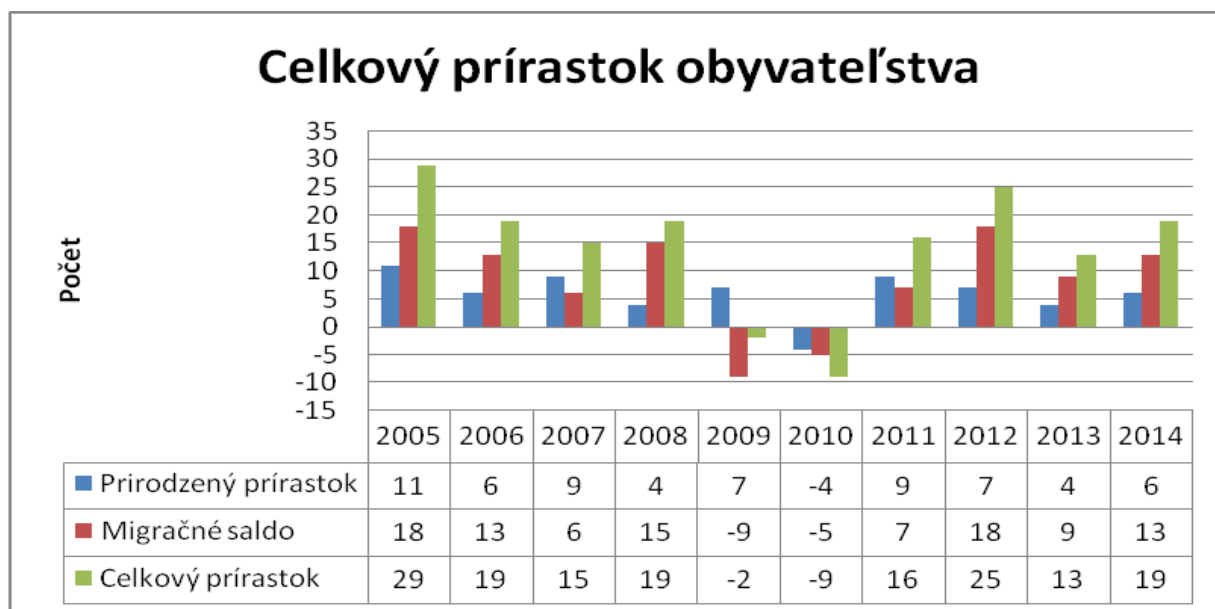
Zdroj: [www.statistics.sk](http://www.statistics.sk)

Tabuľka č. 7 – Celkový prírastok obyvateľstva obce Kokšov-Bakša

Kategória/Rok	2005	2006	2007	2008	2009	2010	2011	2012	2013	2014
Prírodný prírastok	11	6	9	5	7	-4	9	7	4	6
Migračné saldo	18	13	6	15	-9	-5	7	18	9	13
Celkový prírastok	29	19	15	19	-2	-9	16	25	13	19

Zdroj: [www.statistics.sk](http://www.statistics.sk)

Celkový prírastok obyvateľstva obce je výsledkom pôsobenia prirodzeného prírastku a migračného salda. Z porovnania týchto ukazovateľov, môžeme konštatovať, že celkový prírastok obyvateľstva je kolísaný charakter. V roku 2005 bol najväčší nárast celkového prírastku obyvateľov a to v počte 29 obyvateľov. Naproti tomu v roku 2010 bol celkový prírastok -9 obyvateľov. K 31.12.2014 je celkový prírastok obyvateľstva 19 obyvateľov.



Graf č. 4 - Celkový prírastok obyvateľstva

### Národnosť

Tabuľka č. 8 – Národnostná štruktúra obyvateľstva obce Kokšov-Bakša

Národnosť/rok	SODaB 1991	SODaB 2001	SODaB 2011	SODaB 2011 v%
Slovenská	1013	1051	1071	97,55
Maďarská	2	3	3	0,27
Rómska	8	1	0	0
Rusínska	0	0	0	0
Ukrajinská	0	0	0	0
Česká	0	0	1	0,09
Poľská	0	0	1	0,09
Židovská	0	0	0	0
Iná	0	0	0	0
Nezistená	8	2	22	2
<b>SPOLU</b>	<b>1031</b>	<b>1057</b>	<b>1098</b>	<b>100</b>

Zdroj: [www.statistics.sk](http://www.statistics.sk)

Podľa posledného sčítania obyvateľov, domov a bytov v roku 2011, v obci Kokšov-Bakša žilo 97,55 % (1 071) obyvateľov slovenskej národnosti. V obci žije 0,27 % (3) obyvateľov maďarskej

národnosti, 1 obyvateľ poľskej a českej národnosti. 2 % (22) obyvateľov obce sa pri poslednom sčítaní nevyjadrilo k svojej národnosti.

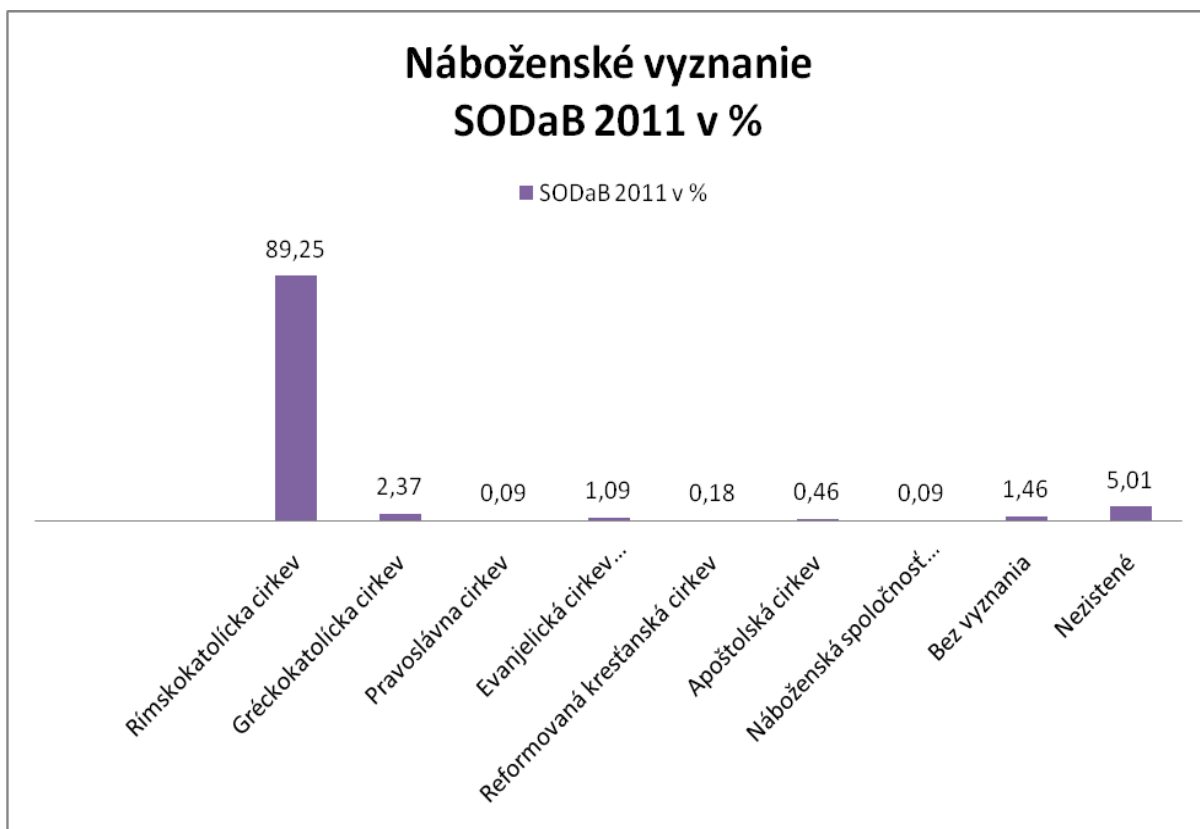
### Náboženstvo

Tabuľka č. 9 – Náboženská štruktúra obyvateľstva obce Kokšov-Bakša

Náboženské vyznanie	SODaB 1991	SODaB 2001	SODaB 2011	SODaB 2011 %
Rímskokatolícka cirkev	979	1027	980	89,25
Gréckokatolícka cirkev	6	10	26	2,37
Pravoslávna cirkev	0	1	1	0,09
Evanjelická cirkev augsburského vyznania	0	6	12	1,09
Reformovaná kresťanská cirkev	0	0	2	0,18
Evanjelická cirkev metodistická	0	0	0	0
Apoštolská cirkev	0	0	5	0,46
Starokatolícka cirkev	0	0	0	0
Bratská jednota baptistov	0	0	0	0
Cirkev československá husitská	0	0	0	0
Cirkev adventistov siedmeho dňa	0	0	0	0
Cirkev bratská	0	0	0	0
Kresťanské zbory	0	0	0	0
Židovské náboženské obce	0	0	0	0
Náboženská spoločnosť Jehovovi svedkovia	0	0	1	0,09
Ostatné	0	0	0	0
Bez vyznania	5	11	16	1,46
Nezistené	42	2	55	5,01
<b>Spolu</b>	<b>1032</b>	<b>1057</b>	<b>1098</b>	<b>100</b>

Zdroj: [www.statistics.sk](http://www.statistics.sk)

Podľa posledného sčítania obyvateľov domov a bytov v roku 2011 sa 89,25 % (980) obyvateľov hlási k rímskokatolíckej cirkvi, 2,37% (26) obyvateľov ku gréckokatolíckej cirkvi. V obci žijú obyvatelia k hlásajúci sa k pravoslávnej, evanjelickej cirkvi augsburského vyznania, reformovanej kresťanskej cirkvi, apoštolskej cirkvi, náboženskej spoločnosti Jehovovi svedkovia, ale aj bez náboženského vyznania. 5,01 % (55) obyvateľov neuvidelo svoje náboženské vyznanie.



Graf č. 5 - Náboženská štruktúra obyvateľstva

#### 2.4. Vzdelávanie a štruktúra školských zariadení

Podľa výsledkov sčítania obyvateľov, domov a bytov bola vzdelanostná a kvalifikačná štruktúra obyvateľov obce Kokšov-Bakša nasledujúca:

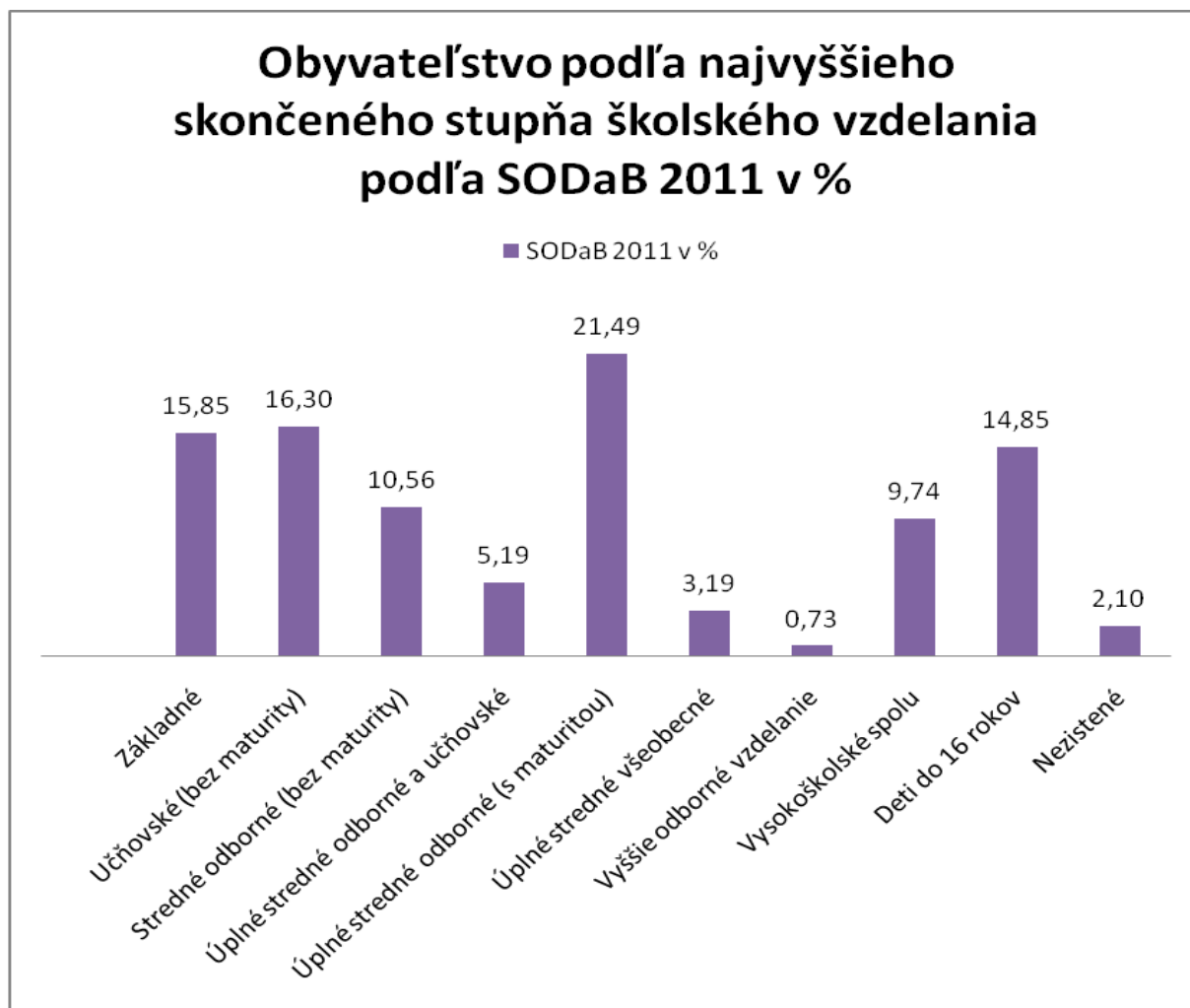
Tabuľka č. 10 – Obyvateľstvo podľa najvyššieho ukončeného stupňa školského vzdelania obce Kokšov-Bakša

Školské vzdelanie	SODaB 1991	SODaB 2001	SODaB 2011	SODaB 2011 v %
Základné	315	228	174	15,85
Učňovské (bez maturity)	235	283	179	16,30
Stredné odborné (bez maturity)	39	24	116	10,56
Úplné stredné odborné a učňovské	90	78	57	5,19
Úplné stredné odborné (s maturitou)	0	131	236	21,49
Úplné stredné všeobecné	17	43	35	3,19
Vyššie odborné vzdelanie	0	0	8	0,73
Vysokoškolské spolu	13	20	107	9,74
- univerzitné	5	5	30	
- technické	6	10	29	
- ekonomické	1	2	29	
- poľnohospodárske	0	3	3	
- ostatné	1	0	16	



Ostatné bez udania školského vzdelania	1	14	0	0,00
Deti a žiaci do 15 rokov	0	0	0	0,00
Deti do 16 rokov	322	234	163	14,85
Bez školského vzdelania	0	2	0	0,00
Nezistené	0	0	23	2,10
<b>Spolu</b>	<b>1 032</b>	<b>1 057</b>	<b>1 098</b>	<b>100,00</b>

Zdroj: [www.statistics.sk](http://www.statistics.sk)



Graf č. 6 - Obyvateľstvo podľa najvyššieho skončeného stupňa školského vzdelania

Podľa posledného sčítania obyvateľov, domov a bytov v roku 2011 žije v obci Kokšov-Bakša 174 obyvateľov so základným vzdelaním, čo predstavuje 15,85 % z celkového počtu obyvateľov obce. 236 obyvateľov obce má ukončené úplné stredné odborné vzdelanie s maturitou. Počet vysokoškolsky vzdelaných ľudí sa každoročne zvyšuje. V roku 2011 bolo 107 obyvateľov vysokoškolsky vzdelaných (9,74 %). Bez školského vzdelania je 163 obyvateľov, čo sú deti do 16 rokov. 23 obyvateľov obce neuviedlo najvyššie dosiahnuté vzdelanie.

V obci Kokšov-Bakša sa nachádza Materská škola, ktorej zriaďovateľom je obec Kokšov-Bakša. Materskú školu v súčasnosti navštevuje 37 žiakov a kapacita materskej školy je naplnená.

Materská škola je umiestnená v priestoroch budovy obecného úradu. Z dôvodu vyššieho záujmu o umiestnenie detí do materskej školy, obec plánuje o rozšírení kapacity materskej školy. Vývoj počtu žiakov navštevujúcich materskú školu za posledných 5 rokov je uvedený v nasledujúcej tabuľke.

**Tabuľka č. 11 – Počet žiakov navštevujúcich Materskú školu**

Školský rok	2010/2011	2011/2012	2012/2013	2013/2014	2014/2015	2015/2016
Počet žiakov	38	38	42	34	37	37

Zdroj: obec Kokšov-Bakša

V obci sa nachádza základná škola, ktorej zriaďovateľom je obec. V súčasnosti základnú školu navštevuje 35 žiakov. Základná škola je s vyučovacím jazykom slovenským a má 1. Stupeň (1. - 4. ročník). Do vyššieho stupňa dochádzajú žiaci do susedných obcí Valaliky, Čaňa, alebo do mesta Košice. Základná škola zabezpečuje pre svojich žiakov stravovanie v školskej jedálni, ktorá sa nachádza v materskej škole (budova oproti základnej škole). Na základnej škole je zriadená krúžková činnosť. Deti sa môžu po vyučovaní venovať angličtine, pohybovým a relaxačným hrám. Základná škola plánuje v budúcnosti prístavbu telocvične, ktorá by slúžila aj materskej škole a rôznym záujmovým činnostiam. V najbližšom čase je naplánovaná rekonštrukcia sociálnych zariadení. Budova základnej školy bola postavená v roku 1912, preto je potrebná jej rekonštrukcia.

**Tabuľka č. 12 – Počet žiakov navštevujúcich Základnú školu**

Školský rok	2010/2011	2011/2012	2012/2013	2013/2014	2014/2015	2015/2016
Počet žiakov	27	27	25	41	42	35

Zdroj: obec Kokšov-Bakša

## 2.5. Ekonomické zdroje

### *Ekonomicky aktívne obyvateľstvo*

**Tabuľka č. 13 – Ekonomicky aktívne obyvateľstvo**

		SODaB 1991		SODaB 2001		SODaB 2011	
		Absolútne počty	v %	Absolútne počty	v %	Absolútne počty	v %
Ekonomicky aktívne obyvateľstvo	Muži	275	54,46	308	60,04	322	54,12
	Ženy	226	42,88	287	52,76	273	45,88
	Spolu	501	48,55	595	56,29	595	53,27
Celkový počet obyvateľov	Muži	505	---	513	---	546	---
	Ženy	527	---	544	---	571	---
	Spolu	1 032	---	1 057	---	1 117	---

Zdroj: [www.statistics.sk](http://www.statistics.sk)

Podľa posledného sčítania obyvateľov domov a bytov v roku 2011 bolo 595 ekonomicky aktívnych obyvateľov – 322 mužov a 273 žien, z tohto počtu bolo 18 osôb bolo na materskej dovolenke a 179 osôb sa radí k nepracujúcim dôchodcom. 4 osoby boli zaradené ako ostatní

nezávislí. Osoby závislé boli v počte 273 v štruktúre 173 detí do 16 rokov, 66 študentov stredných škôl a 34 študentov vysokých škôl. V porovnaní so SODaB 2001 je počet ekonomicky aktívnych obyvateľov rovnaký, zmenil sa pomer v prospech mužov o 14 osôb. V obci Kokšov-Bakša je dobrý potenciál ekonomicky aktívneho obyvateľstva, len pracovné príležitosti v obci sú značne obmedzené. Obyvatelia obce dochádzajú do zamestnania do mesta Košice alebo do okolitých obcí.

### *Nezamestnanosť*

**Tabuľka č. 14 – Evidovaní uchádzači o zamestnanie**

Pohlavie/Rok	2005	2006	2007	2008	2009	2010	2011	2012	2013	2014
<b>Muži</b>	27	20	19	24	39	37	36	53	33	38
<b>Ženy</b>	39	24	17	25	35	43	30	32	33	35
<b>Spolu</b>	<b>66</b>	<b>44</b>	<b>36</b>	<b>49</b>	<b>74</b>	<b>80</b>	<b>66</b>	<b>85</b>	<b>66</b>	<b>73</b>

Zdroj: [www.statistics.sk](http://www.statistics.sk)

Najviac evidovaných uchádzačov o zamestnanie z obyvateľov obce bolo v roku 2012, kedy ich bolo 85. V roku 2013 nezamestnanosť klesla na 66 nezamestnaných, ale v roku 2014 opäť stúpila na počet 73 osôb. V okrese Košice – okolie dosiahla nezamestnanosť k 31.12.2014 19,20 % a okres bol na 15 mieste v evidencii najvyššej nezamestnanosti.

## **2.6. Materiálne a fyzické zdroje**

### *Zariadenia občianskej vybavenosti*

Vybavenosť obce je na dobrej úrovni. Poskytuje miestnym obyvateľom, ale aj návštevníkom priemerný komfort. Obec sa sústavne snaží o vylepšenie kvality života obce a do budúcnosti sa uvažuje výstavbou s relaxačnými – oddychovými zónami, zrekonštruovať cyklotrasy, ktoré spájajú obec mestom Košice a susediacimi obcami až do Maďarska. Obytné plochy a plochy občianskej vybavenosti zaberajú podstatnú časť zastavaného územia obce. Prevláda zástavba izolovaných rodinných domov. V obci sa nachádza Základná škola, Materská škola, ktorých zriaďovateľom je obec. Občianska vybavenosť a služby sú v obci na dobrej úrovni. V obci sa nachádza dostatočný počet potravín s veľmi dobrou a najmä blízkou dostupnosťou z intravilánu obce. Svojím obyvateľom poskytuje svoje služby obecný úrad. V obci sa nachádza kultúrny dom, ktorom sa konávajú svadby, plesy, krstiny, rôzne iné oslavy, spoločenské podujatia. Nedostatkom z hľadiska občianskej vybavenosti je absencia lekárskej služby. Možno konštatovať, že obecné budovy a objekty, ako Obecný úrad, Kultúrny dom, Základná škola, Materská škola sú vo vyhovujúcom stave, ale postupne bude potrebná ich rekonštrukcia. V obci sa nachádza Dom smútku. Obyvatelia obce majú možnosť športových aktivít. V obci sa nachádza futbalové ihrisko, multifunkčné ihrisko a detské ihrisko.

**Tabuľka č. 15 – Občianska vybavenosť**

1.	Obecný úrad
2.	Kultúrny dom
3.	Dom smútku
4.	Materská škola
5.	Základná škola
6.	Knižnica
7.	Požiarna zbrojnica
8.	Kostol
9.	Futbalové ihrisko
10.	Multifunkčné ihrisko
11.	Detské ihrisko
12.	Posilňovňa
13.	Potraviny (2x)
14.	Pohostinské zariadenie

Zdroj: Obec Kokšov-Bakša

### *Rozvoj bývania*

**Tabuľka č. 16 – Domový fond**

Domový fond/SODB	SODB 1991	SODB 2001	SODB 2011
Rodinné domy	241	269	300
Bytové domy	2	1	2
Ostatné budovy	0	0	9
<b>Domový fond spolu</b>	<b>243</b>	<b>270</b>	<b>311</b>
<b>Trvalo obývaných</b>	<b>234</b>	<b>250</b>	<b>293</b>

Zdroj: [www.statistics.sk](http://www.statistics.sk)

Domový fond v obci podľa posledného sčítania obyvateľov, domov a bytov v roku 2011 tvorí 300 rodinných domov. Trvalo obývaných je 293 domov, z ktorých je 161 rodinných domov a 1 iný dom. Neobývané domy sú z nasledujúcich dôvodov: zmena vlastníka, určené na rekreáciu a nespôsobilé na bývanie. V obci je postavená bytová jednotka so 16 bytmi. Byty sú 4 dvojizbové a 12 trojizbové. Bytový dom bol postavený s pomocou Štátneho fondu rozvoja bývania. V súčasnosti býva v týchto bytoch 50 nájomníkov. V budúcnosti má obec záujem o postavenie ešte jedného bytového domu.

### *Zdravotníctvo*

V obci sa nenachádza zdravotné stredisko. Najbližšia dostupná zdravotná starostlivosť je v obci Valaliky, kde sa nachádzajú ambulancie detského lekára, lekára pre dospelých, gynekologická a zubná ambulancia a pracovisko pracovisko fyziatrie, balneológie a liečebnej rehabilitácie.

Špecializované ambulancie a nemocničná starostlivosť je široko zastúpená v meste Košice. Najbližšia lekáreň je v obci Valaliky.

### *Šport a rekreácia*

V obci sa nachádza futbalové ihrisko. Futbalový klub TJ Kokšov-Bakša je členom V. ligy Košicko- Gemerská. Súčasťou futbalového ihriska sú šatne. V blízkosti futbalového ihriska sa nachádza multifunkčné ihrisko a detské ihrisko. V priestoroch požiarnej zbrojnice sa nachádza posilňovňa. V areáli materskej školy je zriadené menšie detské ihrisko. V obci je zriadené amatérske mužstvo hokeja HK Kokšov – Bakša, ktoré hrá Amatérsku hokejovú ligu Čaňa. Každoročne sa v obci koná futbalový turnaj o pohár starostu.

### *Kultúra*

Obec každoročne organizuje rôzne kultúrne, spoločenské podujatia pre obyvateľov a návštevníkov obce a to: Fašiangový ples, Maľované vajíčko – podujatie pred sviatkami jari, Veľkej noci, pre deti aj dospelých, Deň matiek, Medzinárodný deň detí, Okresné okolo hasičskej ligy, Deň úcty k starším, Vianočný punč – vianočné trhy pre obyvateľov obce. V obci funguje mužská spevácka skupina Bakšaňe.

### *Podnikateľské subjekty a inštitúcie*

Na území obce sú registrované podnikateľské subjekty a organizácie, ktoré pôsobia v rôznych odvetviach. :

**Tabuľka č. 17 – Podnikateľské subjekty**

Názov organizácie	IČO	Predmet podnikania
Coop Jednota Prešov	00 169 111	Obchodná činnosť
Mária Horváthová	37 019 015	Kúpa tovaru za účelom jeho predaja konečnému spotrebiteľovi
Peter Begányi	17 184 215	Výroba hotových jedál
FEDcar s.r.o.	45 333 521	Diagnostika a opravy cestných motorových vozidiel
Tibor Hudák	40442 039	Kuriérske služby
ORIMA	32 562 896	Stavebné práce
KOBAK s.r.o.	43 882 714	Stavebné práce
Fedor Štefan	45 621 713	Diagnostika a opravy cestných motorových vozidiel

Zdroj: Obec Kokšov-Bakša

### *Cestovný ruch*

Na území obce sa nenachádzajú žiadne zariadenia cestovného ruchu ani ubytovacie kapacity.

## 2.7. Technická infraštruktúra

### *Dopravná infraštruktúra*

Obec je s mestom Košice spojená cestou III. Triedy č. 068021 v smere Barca – Valaliky – Čaňa a cestou č. 068022 v smere Kokšov – Bakša – Valaliky. Obec Kokšov-Bakša je koncovou obcou. Na hlavnú os (cestu) nadväzujú priečne ulice s obytnou zástavbou sú obecné cesty. Obec má v správe cca 4,5 km ciest. V intraviláne obce sa nachádzajú miestne komunikácie a chodníky. V obci sa nachádzajú parkovacie miesta (3 pred obecným úradom, 10 pri kultúrnom dome 10). Pešia doprava nie je v súčasnosti komplexne riešená, chodníky sú vedené len popri hlavnej ceste. V priľahlých uličkách nie sú vybudované chodníky. Obec plánuje v budúcnosti vybudovať chodníky aspoň na jednej strane miestnej komunikácie. Technický stav príjazdových a miestnych komunikácií je v nevyhovujúci, s množstvom výtlkov. Miestne komunikácie si vyžadujú rekonštrukciu.

#### **Cestná doprava**

Spojenie obce s mestom Košice a okolitými obcami je zabezpečená SAD. Verejnú hromadnú dopravu zabezpečujú prímestské autobusové linky. Linky sú spojené s autobusovou a železničnou stanicou v meste Košice, ktoré umožňujú obyvateľom obce spojenie na medzimestskú diaľkovú a medzinárodnú dopravu. Cestnú dopravu zabezpečuje aj Dopravný podnik mesta Košice autobusovou linkou na trase Staničné námestie Košice – Kokšov-Bakša kostol. Linka je dotovaná obcou.

#### **Železničná doprava**

Obcou neprechádza železničná doprava. Obcou prechádza širokorozchodná trať z Užhorodu do Hanisky, kde je vybudované depo pre potreby U.S. Steel Košice.

#### **Letecká doprava**

Najbližšie letisko je v krajskom meste Košice.

### *Zásobovanie pitnou vodou*

Obec má vybudovaný vodovod od roku 1960, ktorý je napojený na skupinový vodovod Drienovec – Košice, ktorý je zdrojom pitnej vody pre obyvateľov obce Kokšov-Bakša. Prevádzkovateľom vodovodnej siete je Východoslovenská vodárenská spoločnosť, a.s. Košice. V obci je napojených na mestský vodovod 310 domácností. Spodné vody sú v hĺbke cca 4,5 m, výdatnosť vodných zdrojov je dostatočná. Podzemné vody sú však pre použitie v domácnostiach nevyhovujúce pre vysoký obsah ťažkých kovov a dusičnanov a preto ju domácnosti využívajú len na technické účely, nie ako zdroj pitnej vody.

## *Kanalizácie a ČOV*

Obec nemá v súčasnosti vybudovanú kanalizáciu ani čističku odpadových vôd. Domácnosti sú vybavené vlastným septikom (žumpou). Dažďové vody sa zbierajú v cestných rigoloch a strácajú sa v podzemných vôd.

## *Plyn*

Obec Kokšov-Bakša je plne splynofikovaná STL rozvodmi plynu od roku 1992. Dodávka plynu je zabezpečovaná z vysokotlakového vedenia plynovodu DN 500, PN 40 Haniska – Drienovská Nová Ves. V súčasnosti domácnosti využívajú kombinovaný systém vykurovania - plyn, tuhé palivo, resp. k alternatíve zdroje. Vzhľadom na skutočnosť, že zemný plyn nepredstavuje z dlhodobého hľadiska trvalo – udržateľný zdroj energie a v budúcnosti bude nutné počítať s výrobou energie aj z iných alternatívnych zdrojov.

## *Energetická sieť*

Pre napájanie odberných elektrických zariadení na území a v katastrálnom území obce sú využívané ako zdroje elektrickej energie transformačné stanice primárne napájané 22 kV VN prípojkami z VN vedenia č. 325 ZES Haniska. Na túto linku sú napojené 3 transformačné stanice nachádzajúce sa priamo v obci.

## *Telekomunikácie*

Telekomunikačná sieť je káblová. Obec je napojená na digitálnu telefónnu ústredňu. V obci je dobré pokrytie signálu všetkých mobilných operátorov. Internetový signál je šírený prostredníctvom súkromnej spoločnosti. Príjem signálu je dostačujúci.

## *Rozhlas a televízia*

V obci je pokrytie a príjem televízneho signálu Slovenskej televízie. Ostatné televízne stanice sú prijímané prostredníctvom satelitných prijímačov. Obec má obecný rozhlas, ktorý je vedený vzdušne na konzolách.

## *Verejné osvetlenie*

Osvetlenie ciest, chodníkov, verejných priestranstiev je zabezpečené v celej obci. V súčasnosti obec plánuje ďalšiu rekonštrukciu verejného osvetlenia na LED svietidlá, ktoré zabezpečia úsporu elektrickej energie a lepšie osvetlenie miestnych komunikácií.

## 2.8. Životné prostredie

### *Ochrana pred povodňami a správa povodí*

Cez katastrálne územie obce preteká rieka Hornád, ktorá tvorí jeho pevnú hranicu. V intraviláne obce sa nachádza štrkové jazero o rozlohe cca 5 ha, ktoré vzniklo ťažbou štrku a následným zaplavením jamy spodnou vodou. Obcou nepreteká žiaden potok. Spodné vody sú v hĺbke cca 4,5 m.

### *Odpadové hospodárstvo*

Obec má vypracovaný Program odpadového hospodárstva na roky 2014 – 2015. Na území obce vzniká predovšetkým komunálny odpad, ktorý je produkován obyvateľmi. Komunálny odpad je vyvážaný dva krát do mesiaca. Obec má zavedený separovaný zber. Obyvatelia obce sústreďujú a triedia odpad do vriec (plasty, papier, sklo) a podľa vopred určeného a schváleného harmonogramu je odpad vyvážaný.

**Tabuľka č. 18 – Produkcia a zneškodnenie odpadu k 31.12.2014 v t**

Druh odpadu	Zneškodnené množstvo
Komunálny odpad	494,63
Papier	1,22
Plasty	3,03
Sklo	8,8
Stavebný odpad	53,64
Kovy	0,01
Elektro a nebezpečný odpad	0,40

Zdroj: Obec Kokšov-Bakša

### *Ovzdušie*

V obci sa nenachádzajú veľké zdroje znečisťovania ovzdušia. Veľkým zdrojom znečisťovania je 1 km vzdialená Spaľovňa odpadov, kde sa triedia a spaľuje odpad z celého mesta Košice a okolitých obcí. Na celkovú kvalitu ovzdušia má vplyv smer emisií z komínov, ktorý závisí od meteorologických podmienok, hlavne od smeru prevládajúcich vetrov. Potencionálnymi prevádzkovateľmi s malým zdrojom znečistenia ovzdušia sú osoby právnické aj fyzické s oprávnením na podnikanie. Títo zodpovedajú za vypúšťanie znečisťujúcich látok do ovzdušia. Kvalita ovzdušia v súčasnosti vyhovuje normám EÚ pre bývanie.



## 2.9. Samospráva

Samospráva obce je vedená starostom obce. Obecné zastupiteľstvo tvorí 9 poslancov. Pri obecnom zastupiteľstve pôsobia komisie pre ochranu verejného záujmu pri výkone verejných funkcií, ktorá má 3 členov, finančná komisia – 3 členovia, komisia pre životné prostredie – 5 členov, komisia pre šport, kultúru a školstvo – 4 členovia a stavebná komisia – 9 členov. Na obecnom úrade pôsobia 5 zamestnanci (3 ženy, 1 muž). V Materskej škole sú 4 zamestnankyne, upratovačka a 3 pracovníčky sú zamestnané v školskej jedálni. Na Základnej škole pôsobia 3 zamestnanci a jedna upratovačka.

## 2.10. Rozpočet obce

Tabuľka č. 19 – Rozpočet obce

Príjmy/Výdavky	Rok 2011	Rok 2012	Rok 2013	Rok 2014	Rok 2015
Bežné príjmy	332 789	336 291	351 487	387 840	432 240
Bežné výdavky	290 021	306 618	318 607	369 842	403 499
Kapitálové príjmy	21 386	39 098	45 006	16 053	0
Kapitálové výdavky	15 510	58 478	59 303	20 782	28 290
Príjmové FO	154	62 879	56 503	34 355	17 442
Výdavkové FO	44 940	73 172	73 053	47 607	17 893
Príjmy celkom	354 329	438 268	452 996	438 248	449 682
Výdavky celkom	350 471	438 268	450 963	438 231	449 682

Zdroj: Obec Kokšov-Bakša

Rozpočet obce je za posledné roky vyrovnaný. Obec v roku 2015 hospodárila s prebytkom v bežnom rozpočte vo výške 28 741,00 EUR. V kapitálovom rozpočte hospodárila obec so schodkom vo výške 28 290,00 EUR z dôvodu realizácie kapitálových výdavkov (investičná výstavba), ktorá bola realizovaná aj z bežných príjmov.

## 2.11. Analýza externého prostredia

Vonkajšie prostredie je určované Európskou úniou a legislatívou Slovenskej republiky. V danej oblasti je smerodajný najmä Národný plán reforiem Slovenskej republiky platný pre roky 2014 a 2015. Jedná sa o opatrenia, ktoré sa vláda zaviazala plniť v nasledujúcom období:

### Konsolidačné opatrenia 2015-2017

- Zachovanie výnosu a zvýšenie úspešnosti DPH.
- Registračné pokladnice pre lekárov a iné profesie.
- Zrážková daň na finančných a nefinančných benefity od farmaceutických spol. pre lekárov.
- Ročné zúčtovanie Sociálnej poisťovne.
- Úspory na mzdách (ESO).

- Úspory na medzispotrebe (ESO).

### **Efektívnosť verejných výdavkov**

- Transformácia a zlučovanie podriadených organizácií kapitol štátneho rozpočtu v rámci ESO.
- Zlepšenie finančného riadenia a hospodárenia poskytovateľov zdravotnej starostlivosti.
- Vyrovnané hospodárenie fakultných a univerzitných nemocníc.
- Implementácia prvej fázy e-health eSO1.
- Výdavkové priority - zvýšenie miezd učiteľom, zamestnancom úradov práce, kapacít materských škôl.
- Výstavba diaľnic.

### **Boj proti daňovým podvodom a analytické kapacity**

- Tretia etapa akčného plánu formou opatrení na zlepšenie výberu daní: najmä centralizácia informácií z mýtného systému, registra motorových vozidiel a obyvateľstva, prístup k informáciám o účtoch prešetrovaných osôb a firiem. Zavedenie insolvenčného registra, registra diskvalifikovaných osôb a ratingu daňových subjektov. Okrem toho sa zriadia špecializované senáty na krajských súdoch so zameraním na daňovú oblasť.
- Posilnenie analytických kapacít a vybudovanie analytickej jednotky na Finančnej správe SR.
- Zverejňovanie platenia DPPO.

### **Služby zamestnanosti, dlhodobá nezamestnanosť**

- Prioritizovanie poradenských a individualizovaných verejných služieb zamestnanosti vrátane zvýšenia ich administratívnych kapacít s cieľom zlepšenia prístupu k zamestnaniu pre dlhodobo nezamestnané osoby, pracovníkov s nízkou kvalifikáciou, starších ľudí a žien.
- Poskytovanie kariérneho poradenstva pre dospelých na zlepšenie uplatniteľnosti na trhu práce.
- Centralizácia databázy uchádzačov o zamestnanie a poberateľov sociálnych dávok, kompletizácia a prepojenie s relevantnými inštitúciami.
- Analýza čistej účinnosti a efektívnosti výdavkov jednotlivých opatrení aktívnej politiky trhu práce.
- Posilnenie finančných motivácií zamestnať sa - súbeh dávky v hmotnej núdzi a mzdy.

### **Predškolské zariadenia**

- Budovanie nových zariadení služieb starostlivosti o dieťa.
- Rozšírenie kapacít materských škôl, rozšírenie existujúcich foriem výchovy a vzdelávania o prípravné triedy materskej školy a zvýšenie časovej dotácie pre predškolské vzdelávanie.

### **Nezamestnanosť mladých**

- Prijatie systému záruk pre mladých ľudí do 29 rokov.
- Identifikácia sektorovej potreby zručností na trhu práce a dopytu po kvalifikovanej pracovnej sile prostredníctvom Národnej sústavy povolání (NSP).

### **Odborné vzdelávanie a postavenie učiteľov**

- Zvyšovanie miezd učiteľov.
- Lepšie zapojenie zamestnávateľov a zamestnávateľských zväzov do systému odborného vzdelávania a prípravy, podpora odbornej praxe žiakov vykonávanej priamo v podnikoch a zmeny v normatívnom financovaní odborného regionálneho školstva s cieľom posilniť kvalitu odborného vzdelávania.

### **Marginalizované rómske komunity**

- Zvyšovanie počtu asistentov učiteľov.
- Vydávanie učebníc a učebných textov v slovenskom a v rómskom jazyku.

### **Výskum a vývoj**

- Opatrenia z Akčného plánu stratégie RIS3.
- Transparentnosť regulácie sieťových odvetví.
- Hodnotenie potreby ďalšej regulácie.
- Zverejňovanie analýzy ku všetkým zásadnejším zmenám politík regulačného obdobia.
- Vybudovanie dátového centra na webovom sídle URSO.

### **Prepájanie sústav a sietí**

- Prepojenie plynárenských sietí s Poľskom a Maďarskom.
- Prepojenie elektrizačných sústav s Maďarskom.

### **Energetická efektívnosť v podnikoch**

- Podpora energetických auditov pre malé a stredné firmy.
- Implementácia smernice o energetickej efektívnosti.

### **Verejná služba**

- Reforma štátnej služby.
- Model prevádzky Integrovaných obslužných miest.
- Grantový program pre posilnenie analytických kapacít vo VS.
- ESO - Efektívna, spoľahlivá a otvorená štátna správa.

### **Justícia**

- Skrátenie dĺžky súdneho konania.
- Elektronický súdny spis.
- Zavedenie elektronickej Zbierky zákonov SR.

## 2.12. STEEP Analýza

Externé prostredie je prostredie, na ktoré obec nemá vplyv a nemôže ho nijakým spôsobom ovplyvniť. Naopak toto prostredie ovplyvňuje obec a tá nemá inú možnosť ako sa prvkom tohto prostredia čo najlepšie prispôbiť. Táto analýza predvída budúci možný vývoj a oblasti, ktoré môžu ovplyvniť riešenie problémov, plánov a výziev, ktoré si obec zadefinovala, ako prioritné pre svoj rozvoj.

Tabuľka č. 20 – STEEP Analýza

Sociálna oblasť	Technologická oblasť	Ekonomická oblasť	Ekologická oblasť	Politická oblasť	Oblasť hodnôt
Demografické zmeny obyvateľstva	Využívanie IKT na komunikáciu s obyvateľmi obce	Využívanie štrukturálnych fondov EÚ, grantov na realizáciu projektov	Objavenie dosiaľ neidentifikovateľných ekologických zdrojov znečistenia	Pripravenosť Vlády SR na čerpanie finančných prostriedkov zo štrukturálnych fondov EÚ	Zmena postojov obyvateľov obce a záujem o veci verejné
Absencia adekvátneho prepojenia vzdelávacích o systémov s potrebami trhu práce	Zlepšovanie kvality služieb verejnej správy pre verejnosť	Investičné príležitosti pre zamestnávateľov a podnikateľov	Zhoršenie kvality podzemných vôd a nedostatok pitnej vody	Podpora Vlády SR podnikateľského prostredia, cestovnému ruchu	Rasizmus, kriminalita
Nárast kriminality, chudoby, MRK	Rast výskumu, vývoja, inovácií	Dobudovanie infraštruktúry	Zhoršenie kvality ovzdušia	Proces verejného obstarávania a s ním spojená legislatíva	

Zdroj: Vlastné spracovanie Obec Kokšov-Bakša

## 2.13. SWOT Analýza

Nasledujúca SWOT analýza sa zameriava na silné, slabé stránky, príležitosti a ohrozenia prioritných rozvojových oblastí. Na základe tejto analýzy budú formulované hlavné rozvojové ciele. Sledovať a vyhodnocovať vývojové trendy v regióne v neustále meniacom sa vonkajšom prostredí, určiť smer vývoja ako príležitosť alebo hrozbu je v súčasnosti pre obec Kokšov-Bakša nevyhnutná. Účelom SWOT analýzy je posúdenie vnútorných predpokladov k uskutočneniu rozvojového zámeru a rozbor príležitostí a ohrození z vonkajšieho prostredia (potreby obyvateľov a ostatných subjektov pôsobiach na území obce).

**Tabuľka č. 21 – SWOT Analýza**

Silné stránky	Slabé stránky
<ul style="list-style-type: none"> <li>➤ Blízkosť obce od mesta Košice</li> <li>➤ Blízkosť štátnej hranice s Maďarskou republikou</li> <li>➤ Plne plynofikovaná</li> <li>➤ Vybudovaná kanalizácia</li> <li>➤ Vybudovaný vodovod</li> <li>➤ Dostatok individuálnych vodných zdrojov</li> <li>➤ Vhodné klimatické podmienky a pretrvávajúca tradícia poľnohospodárstva</li> <li>➤ Atraktívne prostredie pre rozvoj cestovného ruchu</li> <li>➤ Široké zastúpenie zariadení občianskej vybavenosti</li> <li>➤ Existencia ZŠ a MŠ</li> <li>➤ Existencia športovísk (multifunkčné ihrisko, dopravné ihrisko, futbalové ihrisko, tenisový kurt, posilňovňa)</li> <li>➤ Existencia futbalového klubu a jeho zázemia</li> <li>➤ Bohaté kultúrne, športové a cirkevné tradície</li> <li>➤ Kvalifikovaná pracovná sila</li> <li>➤ Separácia odpadu</li> <li>➤ Vybudovaná kompostáreň</li> <li>➤ Spolupráca so susednými obcami – členstvo Regionálnom združení obcí Hornád a v MAS HORNÁD – SLANSKÉ VRCHY o.z.</li> <li>➤ Výskyt chránených druhov rastlín a živočíchov</li> <li>➤ Existencia štrkového jazera</li> <li>➤ Ložiská štrku a piesku</li> <li>➤ Možnosti územného rozvoja v obci</li> <li>➤ Rozvoj nájomnej bytovej výstavby</li> <li>➤ Zdravší životný štýl na vidieku</li> </ul>	<ul style="list-style-type: none"> <li>➤ Blízkosť Spaľovne odpadov a ČOV pre mesto Košice</li> <li>➤ Nevybudovaná kanalizácia a ČOV</li> <li>➤ Znečistené ovzdušie</li> <li>➤ Nízke environmentálne povedomie obyvateľov</li> <li>➤ Zlý stav príjazdovej komunikácie do obce</li> <li>➤ Poškodené obecné cesty</li> <li>➤ Nedostatočná sieť miestnych chodníkov</li> <li>➤ Nedostatok parkovacích miest</li> <li>➤ Nevybudované cyklistické chodníky a cyklotrasy pre domácich obyvateľov a návštevníkov</li> <li>➤ Nízky počet malých a stredných podnikateľov v obci – chýbajúca stratégia podpory malého a stredného podnikania</li> <li>➤ Nepriaznivá demografická krivka obyvateľstva</li> <li>➤ Nezamestnanosť obyvateľov obce</li> <li>➤ Nepriaznivá kvalifikačná štruktúra nezamestnaných</li> <li>➤ Málo pracovných príležitostí na vidieku</li> <li>➤ Odchod kvalifikovanej pracovnej sily z obce</li> <li>➤ Chýbajúce služby v obci (zdravotné stredisko, klub seniorov)</li> <li>➤ Absencia ubytovacích a turistických zariadení</li> <li>➤ Neoptimálne využívanie potenciálu územia</li> <li>➤ Nízke využívanie štátnych podporných programov a fondov EÚ</li> </ul>
Príležitosti	Ohrozenia
<ul style="list-style-type: none"> <li>➤ dostatok úrodnej pôdy vhodnej na rozvoj poľnohospodárstva</li> <li>➤ ekologické poľnohospodárstvo (ekofarmy)</li> <li>➤ vysoké kultúrne povedomie obyvateľstva</li> <li>➤ zvyšujúca sa atraktivita bývania na vidieku</li> <li>➤ manuálna zručnosť obyvateľov</li> </ul>	<ul style="list-style-type: none"> <li>➤ málo investícií pre rozvoj cestovného ruchu</li> <li>➤ nedostatočný rozvoj podnikateľskej infraštruktúry</li> <li>➤ nevybudovaná infraštruktúra pre cestovný ruch</li> </ul>

<ul style="list-style-type: none"> <li>➤ diverzifikácia ekonomickej základne vidieka využitím prírodných a kultúrnych hodnôt</li> <li>➤ zlepšenie demografickej štruktúry vytvorením podmienok a zatraktívením regiónu pre mladé rodiny</li> <li>➤ rozvoj malého a stredného podnikania súvisiaceho s cestovným ruchom a tradičnými remeslami , s maximálnym využitím podporných programov</li> <li>➤ využitie prírodného potenciálu pre rozvoj cestovného ruchu</li> <li>➤ širšie využitie súčasného potenciálu športových a kultúrnych zariadení</li> <li>➤ budovanie cyklistických chodníkov popri cestách</li> <li>➤ získanie strategického investora do regiónu</li> <li>➤ možnosť získania finančných prostriedkov z EÚ a národných zdrojov</li> </ul>	<ul style="list-style-type: none"> <li>➤ nárast odchodu mladých kvalifikovaných odborníkov</li> <li>➤ znečisťovanie ovzdušia</li> <li>➤ nekontrolované vypúšťanie septikov</li> <li>➤ znižovanie reálnej úrovne príjmov miestnych rozpočtov, čo môže obmedziť financovanie rozvojových projektov z programov EÚ a iných zdrojov</li> <li>➤ nedostatočná finančná podpora štátu pri presune kompetencií</li> <li>➤ nárast nezamestnanosti</li> <li>➤ nedostatočná ochota obyvateľstva prispôbiť sa novým podmienkam a nárokom</li> <li>➤ zhoršujúca sa kriminalita</li> <li>➤ zvyšovanie počtu obyvateľov žijúcich na hranici chudoby</li> <li>➤ nevysporiadané vlastnícke vzťahy</li> </ul>
--	---

Zdroj: Vlastné spracovanie Obec Kokšov-Bakša



**STRATEGICKÁ ČASŤ**

**PROGRAMU  
HOSPODÁRSKEHO  
ROZVOJA A SOCIÁLNEHO  
ROZVOJA**

**OBCE KOKŠOV-BAKŠA**

---

### 3. Strategická časť

Strategická časť PHSR nadväzuje na analytickú časť. Záver analytickej časti obsahuje SWOT Analýzu. Strategická časť obsahuje stratégiu rozvoja obce pri zohľadnení jej vnútorných špecifík a určí hlavné ciele a priority rozvoja obce pri rešpektovaní princípov regionálnej politiky. Strategická časť obsahuje víziu obce, formuláciu a návrh stratégie a výber a popis strategických cieľov v jednotlivých oblastiach rozvoja obce.

#### 3.1. Vízia obce

Pri stanovení vízie obce Kokšov-Bakša sme prihliadali na fakt, že sa pristupuje k dlhodobému horizontu na 10 – 15 rokov. Vízia by mala byť v súlade s Národnou stratégiou regionálneho rozvoja SR a Programom hospodárskeho a sociálneho rozvoja Košického kraja. V komparácii s ostatnými členskými štátmi EÚ dosiahla SR za posledné viac ako dve dekády dynamického hospodárskeho a sociálneho vývoja významný spoločenský pokrok. Postupnou realizáciou rozvojových projektov, podporných programov, vrátane štrukturálnych reforiem a systémových zmien, dochádzalo k modernizácii a modifikácii odvetvovo-sektorovej štruktúry hospodárstva, ako i konvergencii SR k ekonomicky vyspelým štátom. Vízia regionálneho rozvoja predstavuje stav, ku ktorému má Slovensko za niekoľko rokov dospieť - vymedzuje rámec pre definovanie strategických cieľov a priorít na obdobie 2014 až 2020 s výhľadom do roku 2030, ako aj postupy na ich dosiahnutie. Vízia regionálneho rozvoja Slovenska je definovaná takto:

**„Slovensko ako krajina s vysokou kvalitou života občanov vo všetkých regiónoch. Regionálna politika umožňujúca každému regiónu využívať svoje danosti na prospech svojho trvalo udržateľného hospodárskeho, sociálneho a územného rozvoja, a tým rozvoja Slovenskej republiky ako vysoko vyspelého, hospodársky, politicky a sociálne súdržného štátu, sebavedomého člena Európskej únie.“**

Počas realizácie aktualizovanej Národnej stratégie regionálneho rozvoja SR bude pri plánovacích procesoch uplatňovaný integrovaný prístup orientovaný smerom k udržateľnému sociálnemu, ekonomickému, environmentálnemu a územnému rozvoju regiónov. Očakáva sa, že regióny budú schopné efektívne využívať svoj vnútorný potenciál ako svoju konkurenčnú výhodu s cieľom zvyšovať kvalitu života obyvateľov a v rámci jednotlivých regiónov budú znižované vnútroregionálne rozdiely.

Vízia PHSR Košického samosprávneho kraja pre roky 2016 – 2022 je nasledujúca:

**„Vzájomná spolupráca jednotlivých aktérov z akademickej, podnikateľskej a verejnej obce s cieľom mobilizácie sociálneho kapitálu obyvateľov Košického kraja pri hľadaní riešení aktuálnych problémov v oblasti regionálneho rozvoja.“**



S ohľadom na vyššie uvedené dokumenty na národnej a regionálnej úrovni, si obec Kokšov-Bakša určila nasledujúcu víziu:

**„Obec Kokšov-Bakša obec rozvíjajúca sa v oblasti občianskej vybavenosti,  
technickej infraštruktúry, životného prostredia.  
Poskytujúca atraktívne prostredie pre rozvoj cestovného ruchu a rozvoj  
ľudských zdrojov v záujme zvyšovania životnej úrovne svojich  
obyvateľov.“**

### 3.2. Formulácia a návrh stratégie

V procese prípravy stratégie je pre presnejšie potreby programového obdobia 2015-2022 vhodné stanoviť strategický cieľ (globálny cieľ), ktorý povedie k naplneniu dlhodobej vízie rozvoja obce Kokšov-Bakša zameranej na rozvoj v programovom období 2014-2020. V tejto súvislosti je potrebné brať do úvahy hlavné ciele stratégie „Európa 2020“

Hlavný cieľ	Indikátor
<b>1. Zamestnanosť</b>	
Zvýšiť mieru zamestnanosti obyvateľstva vo veku 20-64 rokov zo súčasných 65% na minimálne 72%	Miera zamestnanosti obyvateľov vo veku 20-64 rokov
<b>2. Výskum a vývoj</b>	
Dosiahnuť cieľ investovať do výskumu a vývoja 1,2% HDP najmä zlepšovaním podmienok pre investície súkromného sektoru do výskumu a vývoja	Hrubé domáce výdavky na vedu a výskum (GERD) výskum
<b>3. Zmena klímy a energetická udržateľnosť</b>	
Znížiť emisie skleníkových plynov o minimálne 13% v porovnaní s úrovňami z roku 2005	Emisie skleníkových plynov
Zvýšiť podiel obnoviteľných zdrojov energie o 14%	Podiel obnoviteľných zdrojov energie na konečnej spotrebe energie
Zvýšiť energetickú účinnosť o 11%	Energetická účinnosť ekonomiky
<b>Vzdelávanie</b>	
Znížiť mieru predčasného ukončenia školskej dochádzky pod 6%	Počet ľudí, ktorí predčasne ukončili školskú dochádzku
Zvýšiť podiel obyvateľstva s ukončeným vysokoškolským vzdelaním zo súčasných 27% na minimálne 40%	Počet študentov podľa pohlavia vo veku 30-34 rokov
<b>Boj proti chudobe</b>	
Znížiť počet obyvateľov, ktorí sú ohrození chudobou a sociálnym vylúčením na 17,2%	Počet ľudí žijúcich pod hranicou chudoby alebo sociálne vylúčené osoby
	Energetická účinnosť ekonomiky

Pre stanovenie strategického cieľa obce Kokšov-Bakša sa zdá najpriateľnejšie prevziať filozofiu a snažiť sa priblížiť k strategickým cieľom vyplývajúcim z Národnej stratégie regionálneho rozvoja Slovenskej republiky (Uznesenie Vlády SR č. 222, máj 2014). Uvedený materiál je v súlade s inými strategickými a koncepčnými dokumentmi (vrátane dokumentu Európa 2020), v oblasti politiky súdržnosti nadväzuje na Partnerskú dohodu SR na roky 2014–2020, v oblasti územného rozvoja je stratégia koordinovaná s Koncepciou územného rozvoja Slovenska. Prostredníctvom nástrojov politiky rozvoja tento dokument nadväzuje aj na realizáciu rozvojových programov financovaných zo štátneho rozpočtu a doplnkových zdrojov financovania. Aktualizácia národnej stratégie hodnotí východiskový stav a predkladá princípy zásadného smerovania v prioritných oblastiach, na ktoré je potrebné v súlade so stratégiou „Európa 2020“ klásť v regionálnom rozvoji Slovenskej republiky hlavný dôraz.

**Strategickým cieľom rozvoja obce Kokšov-Bakša na roky 2015-2022 je „Vytvoriť podmienky pre zvýšenie kvality života obyvateľov obce, pre zvýšenie jej konkurencieschopnosti a ekonomickej výkonnosti s vyváženým rozvojom oblastí trvale udržateľného rozvoja“.**

#### Formulár – Tabuľka strategických cieľov a opatrení

PRIORITNÉ OSI		
PO1	PO2	PO3
Prioritná oblasť – sociálna	Prioritná oblasť - hospodárska	Prioritná oblasť - environmentálna
Cieľom sociálnej oblasti je starostlivosť o ľudské zdroje a zvýšenie ich kvality	Cieľom hospodárskej oblasti je udržiavanie ekonomickej výkonnosti a zvyšovanie konkurencieschopnosti obce	Cieľom environmentálnej oblasti je ochrana a tvorba životného prostredia
Sociálna starostlivosť	Podnikateľské prostredie a MSP	Environmentálna infraštruktúra
Bezpečnosť	Technická infraštruktúra	Odpadové hospodárstvo
Školstvo, šport, kultúra a cestovný ruch	Občianska vybavenosť	Obnoviteľné zdroje

Zdroj: Vlastné spracovanie Obec Kokšov-Bakša

**Tabuľka č. 22 – Stratégia obce Kokšov-Bakša na roky 2015-2022**

PRIORITNÉ OSI		
PO1	PO2	PO3
Prioritná oblasť – sociálna	Prioritná oblasť - hospodárska	Prioritná oblasť – environmentálna
<b>Oblasť sociálnej starostlivosti</b>	<b>Oblasť podnikateľského prostredia, malých a stredných podnikov</b>	<b>Oblasť environmentálnej infraštruktúry</b>
Opatrenie 1.1. Zariadenie pre seniorov.	Opatrenie 2.1. Podpora podnikateľov a zvýšenie zamestnanosti v obci.	Opatrenie 3.1. Neznečisťujme si životné prostredie.
Opatrenie 1.2 Rozvoj bývania v obci.		Opatrenie 3.2. Úsporne osvetlená obec.
<b>Oblasť bezpečnosti</b>	<b>Oblasť technickej infraštruktúry</b>	<b>Oblasť odpadového hospodárstva</b>
Opatrenie 1.3 Bezpečná obec.	Opatrenie 2.2. Rekonštrukcia a dobudovanie miestnych komunikácií, rigolov, chodníkov a verejných priestranstiev.	Opatrenie 3.3. Účinný a udržateľný systém odpadového hospodárstva – zvýšenie kvality života v obci.
<b>Oblasť školstva, športu, kultúry a cestovného ruchu</b>	<b>Oblasť občianskej vybavenosti</b>	<b>Oblasť obnoviteľných zdrojov</b>
Opatrenie 1.4. Modernizácia školstva.	Opatrenie 2.3. Zníženie energetickej náročnosti obecných budov.	Opatrenie 3.4. Využívanie obnoviteľných zdrojov energie a šetrenie životného prostredia.
Opatrenie 1.5. Rekonštrukcia, modernizácia a výstavba športových a oddychových zón	Opatrenie 2.4. Rekonštrukcia a modernizácia obecných zariadení.	
Opatrenie 1.6. Výstavba cyklochodníkov v obci.		

Zdroj: Vlastné spracovanie Obec Kokšov-Bakša



**PROGRAMOVÁ ČASŤ**

**PROGRAMU  
HOSPODÁRSKEHO  
ROZVOJA A SOCIÁLNEHO  
ROZVOJA**

**OBCE KOKŠOV-BAKŠA**

---

## 4. Programová časť

Programová časť Programu hospodárskeho rozvoja a sociálneho rozvoja obce nadväzuje na strategickú časť a obsahuje opatrenia a projekty vrátane ich priradenia k jednotlivým cieľom a prioritným oblastiam. Zmyslom programovej časti je jej príspevok k splneniu stanoveného strategického cieľa „**Vytvoriť podmienky pre zvýšenie kvality života obyvateľov obce, pre zvýšenie jej konkurencieschopnosti a ekonomickej výkonnosti s vyváženým rozvojom oblastí trvale udržateľného rozvoja**“.

Programová časť PHSR obce Kokšov-Bakša obsahuje celkový prehľad projektov v jednotlivých oblastiach stratégie a základný návrh ukazovateľov je hodnotenie programu rozvoja. Po schválení PHSR sa pozornosť obce sústreďuje na hľadanie možností financovania jednotlivých projektov a efektívne využívanie týchto možností.

### 4.1. Opatrenia a projekty

Obec Kokšov-Bakša sa v nasledujúcom období 2015 – 2022 rozhodla venovať trom prioritným oblastiam a to sociálnej, hospodárskej a environmentálnej. Špecifikácia opatrení a navrhované aktivity a projekty sú uvedené v tabuľke opatrení, projektov, aktivít a priorít podľa oblastí.

Tabuľka č. 23 – Tabuľka opatrení, projektov, aktivít a priorít podľa oblastí

PRIORITNÁ OBLASŤ 1 – SOCIÁLNA OBLASŤ		
Opatrenie	Projekt/Aktivita	Prioritná oblasť/oblast'
<b>Opatrenie 1.1</b> Zariadenie pre seniorov	1.1.1 Vybudovanie denného stacionára	Sociálna oblasť
<b>Opatrenie 1.2</b> Rozvoj bývania v obci	1.2.1 Výstavba bytového domu	
<b>Opatrenie 1.3</b> Bezpečná obec	1.3.1 Vybudovanie kamerového systému	
<b>Opatrenie 1.4</b> Modernizácia školstva	1.4.1 Vybudovanie telocvične pre ZŠ a MŠ	
	1.4.2 Modernizácia školskej výučby	
	1.4.3 Rekonštrukcia sociálnych zariadení a ústredného kúrenia v ZŠ	
	1.4.4 Rozšírenie kapacity a modernizácia technického vybavenia MŠ	
<b>Opatrenie 1.5</b> Rekonštrukcia, modernizácia a výstavba športových a oddychových zón	1.5.1 Vybudovanie cyklotrasy – prepojenie obce s mestom Košice a okolitými obcami	
	1.5.2 Rekonštrukcia budovy šatní TJ	
	1.5.3 Revitalizácia detského ihriska	
	1.5.4 Výstavba amfiteátra	
	1.5.5 Výstavba oddychovej zóny pri štrkovisku	

PRIORITNÁ OBLASŤ 2 – HOSPODÁRSKA OBLASŤ		
Opatrenie	Projekt/Aktivita	Prioritná oblasť/oblasť
<b>Opatrenie 2.1</b> Podpora podnikateľov a zvýšenie zamestnanosti v obci	2.1.1 Vytváranie verejno-súkromných partnerstiev	Hospodárska oblasť
<b>Opatrenie 2.2</b> Rekonštrukcia a dobudovanie miestnych komunikácií a chodníkov, zastávok	2.2.1 Rekonštrukcia miestnych komunikácií	
	2.2.2 Rekonštrukcia miestnych chodníkov	
	2.2.3 Rekonštrukcia autobusových zastávok	
<b>Opatrenie 2.3</b> Zníženie energetickej náročnosti obecných budov	2.3.1 Zateplenie budovy OcÚ a zmena systému vykurovania	
<b>Opatrenie 2.4</b> Zlepšenie občianskej vybavenosti	2.4.1 Rekonštrukcia a modernizácia Domu smútku	
	2.4.2 Výstavba chodníkov, osvetlenia a oplotenia na cintoríne	
PRIORITNÁ OBLASŤ 3 – ENVIRONMENTÁLNA OBLASŤ		
Opatrenie	Projekt/Aktivita	Prioritná oblasť/oblasť
<b>Opatrenie 3.1</b> Neznečisťujme si životné prostredie	3.1.1. Vybudovanie kanalizácie	Environmentálna oblasť
<b>Opatrenie 3.2</b> Úsporne osvetlená obec	3.2.1 Rekonštrukcia verejného osvetlenia	
<b>Opatrenie 3.3</b> Účinný a udržateľný systém odpadového hospodárstva	3.3.1 Vybudovanie zberného dvora	
	3.3.2 Likvidácia a zabraňovanie vzniku nelegálnych skládok	
<b>Opatrenie 3.4</b> Šetríme životné prostredie	3.4.1 Využívanie obnoviteľných zdrojov v obecných budovách	

Zdroj: Vlastné spracovanie Obec Kokšov-Bakša

#### 4.2. Súbor ukazovateľov výsledkov a dopadov

Súčasťou programovej časti je aj stanovenie ukazovateľov pre hodnotenie PHSR. Ukazovatele výsledkov a dopadov pre PHSR obce sú spracované v nižšie uvedenej tabuľke. Ukazovatele sú rozdelené do troch kategórií:

- Ukazovateľ výstupu – práce, tovary a služby, ktoré boli financované počas realizácie projektu vyjadrené z finančného a vecného hľadiska,

- Ukazovateľ výsledku – okamžitý efekt realizácie aktivít projektu, ktorý je k dispozícii pre cieľovú skupinu alebo sa jedná o služby poskytnuté cieľovej skupine,
- Ukazovateľ dopadu – dlhodobý efekt vplyvu na danú prioritnú oblasť alebo cieľovú skupinu, ktorý však realizátor projektu nemôže ovplyvniť.

**Tabuľka č. 24 – Tabuľka ukazovateľov výstupu, výsledku a dopadu**

Typ ukazovateľa	Názov ukazovateľa	Definícia	Informačný zdroj	Merná jednotka	Výchoďisková hodnota	Cieľová hodnota
					2015	2022
PRIORITA						
1.1.1 Vybudovanie denného stacionára						
Hlavný ukazovateľ	Výstup	Náklady na realizáciu	OcÚ	EUR	0,00	12 000,00
	Výsledok	Počet vytvorených denných stacionárov	OcÚ	počet	0,00	1
	Dopad	Zrealizovaný projekt	OcÚ	počet	0,00	1
1.2.1 Výstavba bytového domu						
Hlavný ukazovateľ	Výstup	Náklady na realizáciu	OcÚ	EUR	0,00	880 000,00
	Výsledok	Počet bytových domov	OcÚ	počet	0,00	1
	Dopad	Zrealizovaný projekt	OcÚ	počet	0,00	1
1.3.1 Vybudovanie kamerového systému						
Hlavný ukazovateľ	Výstup	Náklady na realizáciu	OcÚ	EUR	0,00	59 000,00
	Výsledok	Počet kamerových systémov	OcÚ	počet	0,00	1
	Dopad	Zrealizovaný projekt	OcÚ	počet	0,00	1
1.4.1 Vybudovanie telocvične pre ZŠ a MŠ						
Hlavný ukazovateľ	Výstup	Náklady na realizáciu	OcÚ	EUR	0,00	35 000,00
	Výsledok	Počet vybudovaných telocviční	OcÚ	počet	0,00	1
	Dopad	Zrealizovaný projekt	OcÚ	počet	0,00	1
1.4.2 Modernizácia školskej výučby						
Hlavný ukazovateľ	Výstup	Náklady na realizáciu	OcÚ	EUR	0,00	5 000,00
	Výsledok	Počet modernizovaných učební	OcÚ	počet	0,00	1
	Dopad	Zrealizovaný projekt	OcÚ	počet	0,00	1
1.4.3 Rekonštrukcia sociálnych zariadení a ústredného kúrenia v ZŠ						
Hlavný ukazovateľ	Výstup	Náklady na realizáciu	OcÚ	EUR	0,00	32 000,00
	Výsledok	Počet rekonštrukcií	OcÚ	počet	0,00	1
	Dopad	Zrealizovaný projekt	OcÚ	počet	0,00	1

1.4.4 Rozšírenie kapacity a modernizácia technického vybavenia MŠ						
Hlavný ukazovateľ	Výstup	Náklady na realizáciu	OcÚ	EUR	0,00	11 000,00
	Výsledok	Počet zrekonštruovaných Materských škôl	OcÚ	m	0,00	1
	Dopad	Zrealizovaný projekt	OcÚ	počet	0,00	1
1.5.1 Vybudovanie cyklotrasy – prepojenie obce s mestom Košice a okolitými obcami						
Hlavný ukazovateľ	Výstup	Náklady na realizáciu	OcÚ	EUR	0,00	10 000,00
	Výsledok	Počet vybudovaných cyklotrás	OcÚ	m	0,00	1
	Dopad	Zrealizovaný projekt	OcÚ	Počet	0,00	1
1.5.2 Rekonštrukcia budovy šatní TJ						
Hlavný ukazovateľ	Výstup	Náklady na realizáciu	OcÚ	EUR	0,00	25 500,00
	Výsledok	Počet rekonštrukcií šatní	OcÚ	m	0,00	1
	Dopad	Zrealizovaný projekt	OcÚ	Počet	0,00	1
1.5.3 Revitalizácia detského ihriska						
Hlavný ukazovateľ	Výstup	Náklady na realizáciu	OcÚ	EUR	0,00	8 000,00
	Výsledok	Počet revitalizovaných detských ihrísk	OcÚ	m	0,00	1
	Dopad	Zrealizovaný projekt	OcÚ	Počet	0,00	1
1.5.4 Výstavba amfiteátra						
Hlavný ukazovateľ	Výstup	Náklady na realizáciu	OcÚ	EUR	0,00	15 000,00
	Výsledok	Počet vybudovaných amfiteátrov	OcÚ	Počet	0,00	1
	Dopad	Zrealizovaný projekt	OcÚ	Počet	0,00	1
1.5.5 Výstavba oddychovej zóny pri štrkovisku						
Hlavný ukazovateľ	Výstup	Náklady na realizáciu	OcÚ	EUR	0,00	7 000,00
	Výsledok	Počet vybudovaných oddychových zón	OcÚ	Počet	0,00	1
	Dopad	Zrealizovaný projekt	OcÚ	Počet	0,00	1
2.1.1 Vytváranie verejno-súkromných partnerstiev						
Hlavný ukazovateľ	Výstup	Náklady na realizáciu	OcÚ	EUR	0,00	N/A
	Výsledok	Počet vytvorených VSP	OcÚ	Počet	0,00	1
	Dopad	Zrealizovaný projekt	OcÚ	Počet	0,00	1
2.2.1 Rekonštrukcia miestnych komunikácií						
Hlavný ukazovateľ	Výstup	Náklady na realizáciu	OcÚ	EUR	0,00	20 000,00
	Výsledok	Dĺžka zrekonštruovaných miestnych komunikácií	OcÚ	Počet	0,00	N/A
	Dopad	Zrealizovaný projekt	OcÚ	Počet	0,00	1



<b>2.2.2 Rekonštrukcia miestnych chodníkov</b>						
Hlavný ukazovateľ	Výstup	Náklady na realizáciu	OcÚ	EUR	0,00	45 000,00
	Výsledok	Dĺžka vybudovaných a zrekonštruovaných miestnych chodníkov	OcÚ	Počet	0,00	N/A
	Dopad	Zrealizovaný projekt	OcÚ	Počet	0,00	1
<b>2.2.3 Rekonštrukcia autobusových zastávok</b>						
Hlavný ukazovateľ	Výstup	Náklady na realizáciu	OcÚ	EUR	0,00	4 000,00
	Výsledok	Počet zrekonštruovaných autobusových zastávok	OcÚ	Počet	0,00	1
	Dopad	Zrealizovaný projekt	OcÚ	Počet	0,00	1
<b>2.3.1 Zateplenie budovy OcÚ a zmena systému vykurovania</b>						
Hlavný ukazovateľ	Výstup	Náklady na realizáciu	OcÚ	EUR	0,00	200 000,00
	Výsledok	Počet opravených obecných budov	OcÚ	Počet	0,00	1
	Dopad	Zrealizovaný projekt	OcÚ	Počet	0,00	1
<b>2.4.1 Rekonštrukcia a modernizácia Domu smútku</b>						
Hlavný ukazovateľ	Výstup	Náklady na realizáciu	OcÚ	EUR	0,00	70 000,00
	Výsledok	Počet zrekonštruovaných Domov smútku	OcÚ	Počet	0,00	1
	Dopad	Zrealizovaný projekt	OcÚ	Počet	0,00	1
<b>2.4.2 Výstavba chodníkov, osvetlenia a oplotenia na cintoríne</b>						
Hlavný ukazovateľ	Výstup	Náklady na realizáciu	OcÚ	EUR	0,00	7 500,00
	Výsledok	Počet zrekonštruovaných budov	OcÚ	Počet	0,00	1
	Dopad	Zrealizovaný projekt	OcÚ	Počet	0,00	1
<b>3.1.1. Vybudovanie kanalizácie</b>						
Hlavný ukazovateľ	Výstup	Náklady na realizáciu	OcÚ	EUR	0,00	1 700 000,00
	Výsledok	Počet vybudovaných kanalizácií	OcÚ	Počet	0,00	1
	Dopad	Zrealizovaný projekt	OcÚ	Počet	0,00	1
<b>3.2.1 Rekonštrukcia verejného osvetlenia</b>						
Hlavný ukazovateľ	Výstup	Náklady na realizáciu	OcÚ	EUR	0,00	3 500,00
	Výsledok	Počet zrekonštruovaných verejných osvetlení	OcÚ	Počet	0,00	1
	Dopad	Zrealizovaný projekt	OcÚ	Počet	0,00	1

<b>3.3.1 Vybudovanie zberného dvora</b>						
Hlavný ukazovateľ	Výstup	Náklady na realizáciu	OcÚ	EUR	0,00	230 000,00
	Výsledok	Počet vybudovaných zberných dvorov	OcÚ	Počet	0,00	1
	Dopad	Zrealizovaný projekt	OcÚ	Počet	0,00	1
<b>3.3.2 Likvidácia a zabraňovanie vzniku nelegálnych skládok</b>						
Hlavný ukazovateľ	Výstup	Náklady na realizáciu	OcÚ	EUR	0,00	N/A
	Výsledok	Počet nápravných opatrení	OcÚ	Počet	0,00	1
	Dopad	Zrealizovaný projekt	OcÚ	Počet	0,00	1
<b>3.4.1 Využívanie obnoviteľných zdrojov v obecných budovách</b>						
Hlavný ukazovateľ	Výstup	Náklady na realizáciu	OcÚ	EUR	0,00	N/A
	Výsledok	Počet kotlov na biomasu	OcÚ	Počet	0,00	1
	Dopad	Zrealizovaný projekt	OcÚ	Počet	0,00	1

Zdroj: Vlastné spracovanie Obec Kokšov-Bakša



**REALIZAČNÁ ČASŤ**

**PROGRAMU  
HOSPODÁRSKEHO  
ROZVOJA A SOCIÁLNEHO  
ROZVOJA**

**OBCE KOKŠOV-BAKŠA**

---

## 5. Realizačná časť

Realizačná časť je zameraná na popis postupov inštitucionálneho a organizačného zabezpečenia realizácie programu rozvoja obce, systém monitorovania a hodnotenia plnenia programu rozvoja obce s ustanovením merateľných ukazovateľov, vecný a časový harmonogram realizácie programu rozvoja obce s formou akčných plánov.

Realizačná časť obsahuje inštitucionálne zabezpečenie realizácie PHSR, plán hodnotenia a monitorovania jednotlivých aktivít a akčný plán na najbližšie dva roky.

Realizácia PHSR predpokladá zabezpečenie činností na úrovni programu a na úrovni projektov. Realizácia začína po vypracovaní a schválení PHSR v obecnom zastupiteľstve a zabezpečuje ju počas platnosti PHSR v zmysle platnej legislatívy o podpore regionálneho rozvoja samospráva (obec, mesto, VUC). Podľa par. 12 Zákona NR SR č. 539/2008 Z.z. o podpore regionálneho rozvoja: „Obec vo svojej pôsobnosti na účely podpory regionálneho rozvoja:

b) zabezpečuje a koordinuje vypracovanie a realizáciu programu rozvoja obce, pravidelne ho monitoruje a každoročne vyhodnocuje jeho plnenie, zabezpečuje súlad programu rozvoja obce s územnoplánovacou dokumentáciou, ak jej spracovanie vyžaduje osobitný predpis.“

Obecný úrad Kokšov-Bakša má v oblasti prípravy a realizácie programu hospodárskeho rozvoja a sociálneho rozvoja dostatočné skúsenosti na programovej aj projektovej úrovni - z prípravy a realizácie projektov financovaných zo štrukturálnych fondov v Programovom období 2007-2013, z prípravy a realizácie projektov financovaných z rôznych dotačných titulov v rokoch 2007-2013.

### 5.1. Inštitucionálne a organizačné zabezpečenie realizácie PHSR

#### Obecné zastupiteľstvo

Realizácia programu rozvoja obce je činnosťou samosprávy obce a obec ju vykonáva prostredníctvom svojich orgánov (obecné zastupiteľstvo, starosta). Najvyšším orgánom obce Kokšov-Bakša je obecné zastupiteľstvo. Obecné zastupiteľstvo si môže zriadiť komisie zastupiteľstva ako svoje poradné orgány. Vo vzťahu k realizácii PHSR obecné zastupiteľstvo berie na vedomie návrh strategickej časti dokumentu, schvaľuje celý dokument PHSR a každoročne schvaľuje vyhodnotenie jeho plnenia, taktiež schvaľuje spolufinancovanie jednotlivých projektov financovaných z doplnkových zdrojov financovania a z prostriedkov rozpočtu obce. Obecné zastupiteľstvo v rámci hodnotenia PHSR schvaľuje každoročne hodnotiace a monitorovacie správy, rozhoduje o zmenách a aktualizácii programu, vo svojich uzneseniach týkajúcich sa hodnotenia PHSR v prípade nutnosti korekcií rozdeľuje jednotlivé priority programu a akčného plánu medzi existujúce komisie obecné zastupiteľstvo, ktoré sa zaoberajú monitorovaním a hodnotením ich realizácie.

#### Starosta

Najvyšším výkonným orgánom obce a jej predstaviteľom je starosta obce. Rozhoduje vo všetkých veciach správy obce, ktoré nie sú zákonom alebo štatútom vyhradené obecnému zastupiteľstvu. Vo vzťahu k realizácii PHSR starosta riadi proces realizácie, na programovej úrovni podpisuje uznesenie obecného zastupiteľstva o strategickej časti dokumentu, schválenie celého

dokumentu, vykonáva uznesenia a zastupuje obec vo vzťahu k štátnym orgánom, k právnickým a fyzickým osobám (riadiace orgány jednotlivých operačných programov, dodávatelia, fondy a iné).

### **Obecný úrad**

Organizačne a administratívne zabezpečuje veci zastupiteľstva a starostu, ako aj orgánov zriadených obecným zastupiteľstvom obecný úrad.

## **5.2. Systém hodnotenia a monitorovania PHSR**

Proces monitorovania PHSR sa vykonáva systematicky a priebežne počas celého trvania PHSR až do ukončenie jeho platnosti a to na úrovni projektov. Vstupnými údajmi pre monitorovanie sú údaje z plánovaných a dosiahnutých ukazovateľov výstupu, výsledku a dopadu jednotlivých projektov (uvedené v Tabuľke č. 24 – Tabuľka ukazovateľov výstupu, výsledku a dopadu). Výstupom monitorovania je monitorovacia správa za príslušný rok schválená obecným zastupiteľstvom (v prípade projektov financovaných z EŠIF aj monitorovacia správa schválená riadiacim orgánom v systéme ITMS). Za prípravu monitorovacej správy za projekt je zodpovedný obecný úrad a za celkovú monitorovaciu správu je zodpovedný starosta. Výsledky monitorovania sú podkladom pre hodnotenie vykonávané na úrovni programu. Monitorovanie plnenia PHSR bude stálym procesom zameraným na sledovanie zmien prostredníctvom navrhnutých ukazovateľov, ktoré sa vzťahujú na jednotlivé projekty, ukazujú stav implementácie výstupov, výsledkov a dopadov a poukazujú na dosiahnutý vývoj vo vzťahu k akčnému plánu. Cieľom monitorovania je získavanie informácií o skutočnom plnení opatrení na zmenu negatívneho vývoja, spôsobu realizácie, definovanie a prijatie korekčných opatrení. V prípade nutnosti korekcií mimo rámec pravidelného každoročného hodnotenia PHSR budú na základe podnetu starostu či komisie obecného zastupiteľstva a materiálu predloženého do komisie obecného zastupiteľstva navrhovať a odporúčať opatrenia pre odstránenie nedostatkov a nezrovnalostí.

### **Formulár č. R 5 - Plán hodnotenia a monitorovania**

<b>Plán priebežných hodnotení PHSR na programové obdobie 2015 – 2022</b>		
<b>Typ hodnotenia</b>	<b>Vykonať prvýkrát</b>	<b>Dôvod vykonania/ periodicita</b>
<b>Strategické hodnotenie</b>	najskôr v roku 2017	podľa rozhodnutia obce a vzniknutej spoločenskej potreby
<b>Tematické hodnotenie časti PHSR</b>	2016	téma hodnotenia identifikovaná ako riziková časť vo výročnej monitorovacej správe za predchádzajúci kalendárny rok
<b>Ad hoc mimoriadne hodnotenie</b>	Nerozhoduje	pri značnom odklone od stanovených cieľov a dosiahnutých hodnôt ukazovateľov
		pri návrhu na revíziu PHSR

<b>Ad hoc hodnotenie celého PHSR alebo jeho časti</b>	2016-2020	na základe rozhodnutia starostu, podnetu poslancov
---	-----------	--

Zdroj: Vlastné spracovanie Obec Kokšov-Bakša

### 5.3. Akčný plán

Súčasťou realizačnej časti PHSR obce Kokšov-Bakša je aj akčný plán spracovaný na obdobie dvoch rokov (n+2). Akčný plán je spracovaný podľa jednotlivých prioritných oblastí a bude obsahovať všetky projekty všetkých opatrení.

#### Formulár č. R 1 – Akčný plán na roky 2016 - 2017

Akčný plán pre PO 1 – SOCIÁLNA OBLASŤ					
Opatrenie		Termín	Zodpovedný	Financovanie	
Opatrenie 1.3.					
Vybudovanie kamerového systému		2017	Obec	Fondy EÚ, zdroje	vlastné
Opatrenie 1.4.					
Rozšírenie kapacity a modernizácia technického vybavenia MŠ		2016	Obec	Fondy EÚ, zdroje	vlastné
Rekonštrukcia sociálnych zariadení a ústredného kúrenia v ZŠ		2016	Obec	Fondy EÚ, zdroje	vlastné
Vybudovanie telocvične pre ZŠ a MŠ		2017	Obec	Fondy EÚ, zdroje	vlastné
Modernizácia školskej výučby		2017	Obec	Fondy EÚ, zdroje	vlastné
Akčný plán pre PO 2 – HOSPODÁRSKA OBLASŤ					
Opatrenie 2.2					
Rekonštrukcia autobusových zastávok		2016	Obec	Vlastné zdroje obce	
Opatrenie 2.3					
Zateplenie budovy OcÚ a zmena systému vykurovania		2016	Obec	Environmentálny fond	
Opatrenie 2.4					
Rekonštrukcia a modernizácia Domu smútku		2017	Obec	Fondy EÚ, zdroje	vlastné
Výstavba chodníkov, osvetlenia a oplotenia na cintoríne		2017	Obec	Fondy EÚ, zdroje	vlastné
Akčný plán pre PO 2 – ENVIRONMENTÁLNA OBLASŤ					
Rekonštrukcia verejného osvetlenia		2016	Obec	Vlastné zdroje obce	

Zdroj: Vlastné spracovanie Obec Kokšov-Bakša



**FINANČNÁ ČASŤ**

**PROGRAMU  
HOSPODÁRSKEHO  
ROZVOJA A SOCIÁLNEHO  
ROZVOJA**

**OBCE KOKŠOV-BAKŠA**

---

## 6. Finančná časť

Vecné vymedzenie projektov jednotlivých opatrení sa premieta do finančného plánu. Finančný plán predstavuje indikatívne kvalifikované odhady pre rozpočty jednotlivých projektov, v prípadoch kde to bolo možné priamo rozpočtované náklady. Do riešenia širokého spektra existujúcich rozvojových potrieb aktívne vstupujú viacerí aktéri (štát, miestna samospráva, súkromný sektor, mimovládne organizácie, občania atď.) s rôznymi kompetenciami, záujmami a finančnými zdrojmi. PHSR a stratégia dosiahnutia stanoveného strategického cieľa vychádza z predpokladu, že príslušné orgány verejnej správy na národnej a regionálnej úrovni zabezpečia koordinovaný prístup pri realizácii intervencií na území kraja, ktorého predpokladom je vzájomná spolupráca a informovanosť kľúčových aktérov jeho rozvoja. Európske štrukturálne a investičné fondy (EŠIF) predstavujú významný nástroj financovania rozvoja a poznanie presných pravidiel systému ich riadenia a finančného riadenia je pre úspešnosť PHSR kľúčová. Indikatívny finančný plán predpokladá relatívne rovnovážne vynakladanie finančných prostriedkov pre jednotlivé politiky vo väzbe na stanovené priority.

### 6.1. Indikatívny finančný plán počas celej realizácie PHSR

Zdroje financovania Programu hospodárskeho rozvoja a sociálneho rozvoja obce je možné rozčleniť na dve základné kategórie:

Riadne zdroje finančného zabezpečenia:

#### Verejné zdroje:

- štátny rozpočet,
- štátne účelové fondy (Environmentálny fond, Štátny fond rozvoja bývania),
- rozpočet vyšších územných celkov,
- rozpočet obce.

#### Iné zdroje:

- prostriedky fyzických osôb,
- prostriedky právnických osôb,
- úvery,
- príspevky medzinárodných organizácií,
- iné prostriedky.

#### Doplnkové finančné zdroje:

- finančné prostriedky z Európskej únie (Programovacie obdobie 2014-2020).



## 6.2. Viac zdrojové financovanie jednotlivých projektov

Financovanie jednotlivých projektov bude viac zdrojové a bude závisieť od aktuálnej finančnej situácie v obce v čase realizácie projektu. Financovanie sa bude opierať o zdroje obce, štátu, EÚ, VÚC a súkromné zdroje. Vyčíslenie jednotlivých zámerov bolo stanovené kvalifikovaným odhadom, prieskumom a čiastočne vychádzalo z existujúcich výkazov výmer z rozpočtov. Konečné podoby budú súčasťou žiadostí o nenávratný finančný príspevok a budú vychádzať najmä z procesu verejného obstarávania.

### Formulár č. F5 – Model viac zdrojového financovania

Viac zdrojové financovanie							
Prioritná oblasť	Celkové náklady	EÚ	Štát	VÚC	Obec	Spolu	Súkromné zdroje
<b>Opatrenie 1.1.1.</b> Zariadenie pre seniorov	12 000,00	0,00	12 000	0,00	0,00	<b>12 000,00</b>	0,00
<b>Opatrenie 1.2.1</b> Výstavba bytového domu	880 000,00	0,00	880 000	0,00	0,00	<b>880 000,00</b>	0,00
<b>Opatrenie 1.3.1</b> Vybudovanie kamerového systému	59 000,00	44 250,00	11 800,00	0,00	2 950,00	<b>59 000,00</b>	0,00
<b>Opatrenie 1.4.1</b> Vybudovanie telocvične pre ZŠ a MŠ	35 000,00	26 250,00	7 000,00	0,00	1 750,00	<b>35 000,00</b>	0,00
<b>Opatrenie 1.4.2</b> Modernizácia školskej výučby	5 000,00	0,00	5 000,00	0,00	0,00	<b>5 000,00</b>	0,00
<b>Opatrenie 1.4.3</b> Rekonštrukcia sociálnych zariadení a ústredného kúrenia v ZŠ	32 000,00	24 000,00	6 400,00	0,00	1 600,00	<b>32 000,00</b>	0,00
<b>Opatrenie 1.4.4</b> Rozšírenie kapacity a modernizácia technického vybavenia MŠ	11 000,00	0,00	11 000,00	0,00	0,00	<b>11 000,00</b>	0,00
<b>Opatrenie 1.5.1</b> Vybudovanie	10 000,00	7 500,00	2 500,00	0,00	500,00	<b>10 000,00</b>	0,00

cyklotrasy							
<b>Opatrenie 1.5.2</b> Rekonštrukcia budovy šatní TJ	25 500,00	19 125,00	5 100,00	0,00	1 275,00	<b>25 500,00</b>	0,00
<b>Opatrenie 1.5.3</b> Revitalizácia detského ihriska	8 000,00	6 000,00	0,00	0,00	0,00	<b>8 000,00</b>	0,00
<b>Opatrenie 1.5.4</b> Výstavba amfiteátra	15 000,00	11 250,00	4 750,00	0,00	0,00	<b>15 000,00</b>	0,00
<b>Opatrenie 1.5.5</b> Výstavba oddychovej zóny pri štrkovisku	7 000,00	5 250,00	1 750,00	0,00	0,00	<b>7 000,00</b>	0,00
<b>Opatrenie 2.2.1</b> Rekonštrukcia miestnych komunikácií	20 000,00	0,00	0,00	0,00	20 000	<b>20 000,00</b>	0,00
<b>Opatrenie 2.2.2</b> Rekonštrukcia miestnych chodníkov	45 000,00	33 750,00	9 000,00	0,00	2 250,00	<b>45 000,00</b>	0,00
<b>Opatrenie 2.2.3</b> Rekonštrukcia autobusových zastávok	4 000,00	0,00	0,00	0,00	4 000	<b>4 000,00</b>	0,00
<b>Opatrenie 2.3.1</b> Zateplenie budovy OcÚ a zmena systému vykurovania	200 000,00	150 000,0	40 000,00	0,00	10 000,0	<b>200 000,00</b>	0,00
<b>Opatrenie 2.4.1</b> Rekonštrukcia a modernizácia Domu smútku	70 000,00	52 500,00	14 000	0,00	3 500,00	<b>70 000,00</b>	0,00
<b>Opatrenie 2.4.2</b> Výstavba chodníkov, osvetlenia a oplotenia na cintoríne	7 500,00	0	7 500,00	0,00	0	<b>7 500,00</b>	0,00
<b>Opatrenie 3.1.1</b> Výbudovanie kanalizácie	1700000,00	1275000	340 000,0	0,00	85 000,0	<b>1700000,00</b>	0,00

<b>Opatrenie 3.2.1</b> Rekonštrukcia verejného osvetlenia	3 500,00	0,00	0,00	0,00	3 500,00	<b>3 500,00</b>	0,00
<b>Opatrenie 3.3.1</b> Vybudovanie zberného dvora	230 000,00	172 500,0	46 000	0,00	11 500,0	<b>230 000,00</b>	0,00
<b>Opatrenie 3.3.2</b> Likvidácia a zabraňovanie vzniku nelegálnych skládok	0,00	0,00	0,00	0,00	0,00	<b>0,00</b>	0,00
<b>Opatrenie 3.4.1</b> Využívanie obnoviteľných zdrojov v obecných budovách	0,00	0,00	0,00	0,00	0,00	<b>0,00</b>	0,00

Zdroj: Vlastné spracovanie Obec Kokšov-Bakša

#### Formulár č. F 5 – Indikatívny rozpočet – sumarizácia

Hospodárska oblasť	Rok							
	2016	2017	2018	2019	2020	2021	2022	Spolu
<b>PO 1 – Sociálna oblasť</b>	43 000	99 000	70 500	0	7 000	0	880 000	<b>1 099 500</b>
<b>PO 2 – Hospodárska oblasť</b>	204 000	77 500	0	65 000	0	0	0	<b>346 500</b>
<b>PO 3 – Environmentá lna oblasť</b>	3 500	0	0	0	1 700 000	230 000	0	<b>1 933 500</b>

Zdroj: Vlastné spracovanie Obec Kokšov-Bakša

### 6.3. Systém hodnotenia a zarad'ovania projektov do financovania

Pri schvaľovaní financovania jednotlivých projektov je nutné prihliadať na ich dôležitosť a význam vo vzťahu k rozvoju obce. Najvyššiu prioritu majú projekty, ktoré vyplývajú priamo z legislatívy Slovenskej republiky a Európskej únie a projekty, ktoré riešia mimoriadne alebo havarijné situácie.

**Formulár č. F 3 – Hodnotiace tabuľky pre výber projektov**

Kategória	Úroveň dôležitosti	Hodnotiace kritérium	Opatrenia
1	Najvyššia	<ul style="list-style-type: none"> <li>➤ projekty vyplývajúce zo zákona, alebo legislatívy EÚ</li> <li>➤ projekty, ktoré riešia mimoriadne alebo havarijné situácie</li> </ul>	1.4.3, 2.3.1, 3.1.1
2	Vysoká	<ul style="list-style-type: none"> <li>➤ projekty vyplývajúce a podporené v rámci obecného zastupiteľstva</li> <li>➤ projekty MAS</li> <li>➤ projekty s právoplatným stavebným rozhodnutím, ukončením VO</li> </ul>	1.1.1, 1.3.1, 1.4.1, 1.4.2, 1.4.4, 1.5.1, 1.5.2, 1.5.3, 1.5.4, 1.5.5, 2.2.1, 2.2.2, 2.2.3, 2.3.1, 2.4.1, 2.4.2, 3.2.1, 3.3.1
3	Stredná	<ul style="list-style-type: none"> <li>➤ projekty s možnosťou uchádzania sa o doplnkové zdroje financovania</li> </ul>	
4	Nízka	<ul style="list-style-type: none"> <li>➤ projekty definované ako zámery, vízie</li> </ul>	1.2.1, 3.3.2, 3.4.1
5	Najnižšia	<ul style="list-style-type: none"> <li>➤ ostatné</li> </ul>	

Zdroj: Vlastné spracovanie Obec Kokšov-Bakša



**ZÁVER**

**PROGRAMU  
HOSPODÁRSKHO  
ROZVOJA A SOCIÁLNEHO  
ROZVOJA**

**OBCE KOKŠOV-BAKŠA**

---

## 7. Záver

Každý programový dokument a Program hospodárskeho rozvoja a sociálneho rozvoja obce obzvlášť, dostáva svoj zmysel nie jeho vytvorením, ale v procese jeho realizácie. Prax a samotné napĺňanie cieľov, priorít a opatrení PHSR je skúškou kvality procesu programovania a jeho zmysluplnosti. V procese spracovania rozvojového programu obce sa aktivizujú mnohé, často dovtedy neodskúšané miestne zdroje, najmä z oblasti ľudských kapacít. Miestna samospráva ako garant a zadávateľ spracovania programu rozvoja obce, má byť zároveň garantom aj toho, aby tento potenciál, ktorý sa v procese tvorby PHSR vytvoril, naplnil svoju hodnotu v procese reálneho napĺňania programu.

PHSR obce Kokšov-Bakša je potrebné posudzovať ako dokument otvorený, ktorý sa môže dopĺňať a aktualizovať o nové aktivity podľa rozvoja sektorov a podľa úspešne realizovaných častí programu rozvoja územia. Je zrejmé, že najmä v dnešnej dobe je veľmi zložitá dokázať exaktne naformulovať prognózu rozvoja územia na dobu viac ako 5 rokov. Z tohto dôvodu je nesmierne dôležité akceptovať „živosť“ tohto dokumentu, nakoľko iba priebežným vyhodnocovaním situácie v obci, regióne a spoločnosti a následným aktualizovaním dokumentu je možné zabezpečiť jeho aktuálnosť a zmysluplnosť.

### Formulár č. Z 1

Schválenie PHSR	
<b>Dokument</b>	<ul style="list-style-type: none"><li>➤ Program rozvoja obce Kokšov-Bakša na roky 2015 – 2022</li><li>➤ Program hospodárskeho rozvoja a sociálneho rozvoja obce je strednodobý rozvojový dokument, ktorý je vypracovaný v súlade s cieľmi a prioritami ustanovenými v národnej stratégii a zohľadňuje ciele a priority ustanovené v Programe hospodárskeho a sociálneho rozvoja VÚC v ktorej sa obec nachádza, je vypracovaný podľa záväznej časti územnoplánovacej dokumentácie obce. Dokument je štruktúrovaný podľa Metodiky na vypracovanie Programu hospodárskeho a sociálneho rozvoja obce/obcí/VÚC (v zmysle novely Zákona č. 539/2008 Z. z. o podpore regionálneho rozvoja schválenej vládou SR 18. júna 2014)</li></ul>
<b>Spracovanie</b>	<ul style="list-style-type: none"><li>➤ Spracovanie PHSR vykonala obec v spolupráci s poradenskou spoločnosťou</li><li>➤ PHSR sa spracovával v období: 06/2015 – 01/2016</li></ul>
<b>Prerokovanie</b>	<ul style="list-style-type: none"><li>➤ Prerokovanie v orgánoch samosprávy (výbory, komisie, rada) dňa 03.02.2016</li><li>➤ Posudzovanie SEA je nerelevantné.</li></ul>
<b>Schválenie</b>	<ul style="list-style-type: none"><li>➤ Výpis z Uznesenia obecného zastupiteľstva zo dňa 11.02.2016, uznesenie č. 3/2016: Obecné zastupiteľstvo v Kokšov-Bakši schvaľuje Program hospodárskeho rozvoja a sociálneho rozvoja obce Kokšov-Bakša.</li></ul>

Zdroj: Vlastné spracovanie Obec Kokšov-Bakša

## Povinné prílohy Programu hospodárskeho rozvoja a sociálneho rozvoja obce Kokšov-Bakša

### Príloha č. 1

Zoznam členov riadiaceho tímu a pracovných skupín:

Meno, priezvisko	Funkcia v pracovnom zaradení
Mikuláš HUDÁK	Starosta obce
Monika ANTOŇÁKOVÁ	Účtovníčka
Judita JESENSKÁ	Administratívna pracovníčka
Stanislav HANZEL	Zástupca starostu obce
Vladimír RAČKO	Predseda komisie životného prostredia
Jozef BRESTOVIČ	Predseda komisie pre šport, kultúru a školstvo
Mgr. Svetlana STASIUKOVÁ	Riaditeľka ZŠ
Bc. Martina TRÉFOVÁ	Riaditeľka MŠ
KRAJSKÁ ROZVOJOVÁ AGENTÚRA KOŠICKÉHO KRAJA	externá firma podieľajúca sa na príprave PHSR

Zdroj: Vlastné spracovanie Obec Kokšov-Bakša

## Príloha č. 2

Zoznam informačných zdrojov použitých v Programe hospodárskeho rozvoja a sociálneho rozvoja obce

### Formulár č. PP 1

Zoznam analyzovaných koncepčných dokumentov				
Názov dokumentu/zdroj	Platnosť dokumentu	Úroveň dokumentu	Oblasť dát/téma	Webová stránka
Partnerská dohoda Slovenskej republiky 2014-2020	2020	národná		<a href="http://www.telecom.gov.sk">www.telecom.gov.sk</a>
Program rozvoja vidieka SR	2020	národná		<a href="http://www.mpsr.sk">www.mpsr.sk</a>
Integrovaný regionálny operačný program	2020	národná		<a href="http://www.mpsr.sk">www.mpsr.sk</a>
Operačný program Ľudské zdroje	2020	národná		<a href="http://www.employment.gov.sk">www.employment.gov.sk</a>
Operačný program kvalita životného prostredia	2020	národná		<a href="http://www.opzp.sk">www.opzp.sk</a>
Program hospodárskeho a sociálneho rozvoja KSK	2022	regionálna		<a href="http://www.vucke.sk">www.vucke.sk</a>
Program odpadového hospodárstva	2015	miestna		
Štatistický úrad SR			pôdny fond	<a href="http://www.statistics.sk">www.statistics.sk</a>
Štatistický úrad SR			demografia	<a href="http://www.statistics.sk">www.statistics.sk</a>
Štatistický úrad SR			vzdelávanie a školstvo	<a href="http://www.statistics.sk">www.statistics.sk</a>
Štatistický úrad SR			bývanie	<a href="http://www.statistics.sk">www.statistics.sk</a>
Štatistický úrad SR			ekonomické zdroje	<a href="http://www.statistics.sk">www.statistics.sk</a>

Zdroj: Vlastné spracovanie Obec Kokšov-Bakša



### Príloha č. 3

Zoznam použitých skratiek v Programe hospodárskeho rozvoja a sociálneho rozvoja obce:

ČOV	Čistička odpadových vôd
DPH	Daň z pridanej hodnoty
DPPO	Daň z príjmov právnických osôb
ESO	Efektívna spoľahlivá otvorená verejná správa
EÚ	Európska únia
IKT	Informačno-komunikačné technológie
IROP	Integrovaný regionálny operačný program
KSK	Košický samosprávny kraj
MRK	Marginalizované rómske komunity
MSP	Malý stredný podnik
MŠ	Materská škola
NRSR	Národná rada Slovenskej republiky
NSRR	Národný strategický a referenčný rámec
OcÚ	Obecný úrad
PHSR	Program hospodárskeho a sociálneho rozvoja obce
PO	Prioritná oblasť
RZO	Regionálne združenie obcí
SAD	Slovenská autobusová doprava
SODB	Sčítanie obyvateľov, domov a bytov
SR	Slovenská republika
VS	Verejná správa
VŠ	Vysoká škola
VÚC	Vyšší územný celok
TJ	Telovýchovná jednota
ZŠ	Základná škola