

**PROGRAM HOSPODÁRSKEHO ROZVOJA  
A SOCIÁLNEHO ROZVOJA  
OBCE TRNÁVKA**



**NA OBDOBIE ROKOV  
2015 - 2022**

OKTÓBER 2015

**Tabuľka 1 Hlavička dokumentu PHSR**

<b>Názov diela:</b>	Program hospodárskeho rozvoja a sociálneho rozvoja obce Trnávka na roky 2015 -2022
<b>Územné vymedzenie :</b>	Trnavský kraj, obec Trnávka
<b>Územný plán obce schválený:</b>	áno
<b>Dátum schválenia PHSR:</b>	
<b>Dátum platnosti:</b>	
<b>Verzia</b>	1.0
<b>Publikovaný verejne:</b>	
<b>Zhotoviteľ:</b>	Pro Implement, s.r.o. Štefanovičová 127 951 15 Štefanovičová
<b>Spracovateľský kolektív:</b>	Ing. Iveta Kostková Ing. Barbora Babjaková, PhD. doc. Ing. Viera Papcunová, PhD. Ing. Renáta Mravíková

*Prameň: vlastné spracovanie*

## OBSAH

ÚVOD .....	5
ČASŤ A. ANALYTICKÁ ČASŤ .....	9
Časť A.I Analýza vnútorného prostredia .....	9
1. História obce a jej rozvoj .....	9
2. Hospodárska oblasť .....	12
2.1. Administratívne začlenenie a geografická poloha obce a väzby obce na póly ekonomického rozvoja .....	12
2.2. Ekonomická štruktúra a ekonomický rozvoj .....	12
2.2.1. Ekonomická základňa obce .....	13
2.2.2. Ekonomická aktivita obyvateľstva a miera nezamestnanosti .....	14
2.2.3. Ekonomika miestnej samosprávy .....	16
2.3. Technická infraštruktúra .....	23
2.3.1. Cestná sieť a dopravné systémy .....	23
2.3.2. Energetické hospodárstvo .....	24
2.3.3. Telekomunikácie .....	24
3. Sociálna oblasť .....	25
3.1. Obyvateľstvo .....	25
3.1.1. Veková štruktúra obyvateľstva .....	27
3.1.2. Vzdelanostná štruktúra obyvateľstva .....	28
3.1.3. Národnostná a konfesijná štruktúra obyvateľstva .....	29
3.1.4. Kultúrno-spoločenská a športová aktivita obyvateľov obce .....	30
3.2. Sociálna infraštruktúra .....	31
3.2.1. Domový a bytový fond .....	31
3.2.2. Školstvo .....	34
3.2.3. Zdravotníctvo .....	34
3.2.4. Sociálna starostlivosť .....	34
3.2.5. Služby obyvateľstvu .....	34
4. Oblasť environmentu a ochrany životného prostredia .....	35
4.1. Prírodné zdroje .....	35
4.1.1. Štruktúra pôdneho fondu .....	35
4.1.2. Klimatické podmienky .....	36
4.1.3. Vodné pomery .....	36
4.1.4. Flóra a fauna .....	37
4.2. Technická infraštruktúra .....	37
4.2.1. Vodné hospodárstvo .....	37
4.2.2. Odpadové hospodárstvo .....	37
5. Zhrnutie analýzy endogénnych rozvojových faktorov .....	38
6. Analýza silných a slabých stránok územia .....	40
7. Analýza príčin a dôsledkov obce Trnávka .....	41
8. Postoje a názory obyvateľov obce na život a dianie v obci a perspektívy jej ďalšieho vývoja .....	42
Časť A. II Analýza vonkajšieho prostredia .....	47

PROGRAM HOSPODÁRSKEHO ROZVOJA A SOCIÁLNEHO ROZVOJA OBCE TRNÁVKA  
NA OBDOBIE 2015 - 2022

---

1. Analýza vplyvu vonkajšieho prostredia na vývoj situácie v území .....	47
2. Analýza príležitostí a ohrození pre rast a rozvoj obce Trnávka .....	48
Časť A.III Zhodnotenie súčasného stavu obce Trnávka .....	49
1. SWOT analýza obce Trnávka .....	49
2. Analýza možných rizík a hrozieb, identifikácia kritických oblastí rozvoja .....	50
3. Identifikácia východísk a možných riešení .....	51
4. Odhad budúceho možného vývoja (Analýza silových polí) .....	53
Časť A.IV Ex-post hodnotenie Programu hospodárskeho a sociálneho rozvoja obce Trnávka (2008 – 2015) .....	54
ČASŤ B. STRATEGICKÁ ČASŤ .....	56
1. Rozvojová vízia .....	56
2. Strategické, špecifické a vecné ciele obce Trnávka .....	56
3.1 Prioritná oblasť 1 – ekonomická: Občianska vybavenosť a ekonomický rozvoj. ....	57
3.2 Prioritná oblasť 2 – sociálna: Sociálna infraštruktúra, služby a komunitný život .....	58
3.3 Prioritná oblasť 3 – environmentálna: Životné prostredie a vzhľad obce .....	58
4 Súlad PHSR obce Trnávka s Programom hospodárskeho a sociálneho rozvoja Trnavského samosprávneho kraja na roky 2009 – 2015 .....	59
ČASŤ C. PROGRAMOVÁ ČASŤ .....	61
1. Popis opatrení .....	61
ČASŤ D. REALIZAČNÁ ČASŤ .....	64
1. Akčný plán .....	65
2. Monitorovanie a hodnotenie stratégie .....	67
ČASŤ E. FINANČNÁ ČASŤ .....	72
1. Indikatívny finančný plán obce Trnávka .....	72
2. Viacdrojové financovanie projektov a aktivít a možnosti financovania projektov ....	72
2.1 Financovanie z verejných zdrojov .....	73
2.2 Financovanie zo súkromných zdrojov .....	75
ZÁVER .....	76
ZOZNAM PRÍLOH .....	77

## ÚVOD

Potreba tvorby Programu hospodárskeho rozvoja a sociálneho rozvoja (PHSR) obce vyplýva zo Zákona 539/2008 o podpore regionálneho rozvoja, ktorý ukladá obciam povinnosť vypracovávať a aktualizovať PHSR obce podľa potreby. PHSR predstavuje strednodobý programový dokument, ktorý vychádza z podrobnej socio-ekonomickej analýzy a stanovuje smer ďalšieho rozvoja obce, ciele a prvoradé potreby a úlohy v zabezpečení všestranného rozvoja. Výsledkom je stratégia rozvoja obce a akčný plán, ktorý transformuje definované strategické ciele do konkrétnych realizačných krokov. Vypracovanie tohto programového dokumentu je takisto podmienkou pre využitie finančných národných zdrojov ako i zdrojov EÚ.

Stratégia rozvoja vyjadruje predstavu obce o svojom budúcom rozvoji, ktorý sa bude snažiť dosahovať. Definovanie takejto stratégie, teda stanovenie *„kam sa chce obec dostať v období nasledujúcich 5 rokov“*, dáva obci, jej obyvateľom, podnikateľom a ďalším aktérom možnosť rozhodovať o svojom budúcom rozvoji. Obec je živý organizmus. Jednotlivé články žijú vlastným životom, avšak ovplyvňujú aj životy druhých, a takisto ovplyvňujú aj život obce ako celku. Obyvatelia obce menia priestor, v ktorom žijú rôznymi aktivitami, čo môže viesť k pozitívnemu rozvoju. Často však občania vytvárajú svojimi nekoordinovanými aktivitami bariéry, ktoré brzdia rozvoj celej obce. Práve Program hospodárskeho rozvoja a sociálneho rozvoja obce Trnávka na roky 2015 – 2022 vytvára dôležitý priestor pre koordinovanie aktivít realizovaných v obci, ktoré prinesú synergický úžitok celej obci. Pred samotným procesom spracovania stratégie je potrebné pripraviť Zámer spracovania PHSR (tabuľka 2) spolu s Harmonogramom aktivít (tabuľka 3), ktorý umožňuje všetkým subjektom zúčastňovať sa aktívne na tvorbe a následne aj naplňaní PHSR.

Ak však má takýto dokument spĺňať svoju úlohu, je nevyhnutné, aby sa jeho prípravy ako aj realizácie zúčastnili všetky záujmové skupiny (obyvatelia, podnikatelia, samospráva, spolky, združenia, ďalší dôležití aktéri) a aby boli využité rôzne metódy, ktoré vedú k zapojeniu všetkých aktérov (tabuľka 4). Diskusia všetkých záujmových skupín ponúka príležitosť dozvedieť sa o rozdielnych pohľadoch na problémy v obci, o možnostiach ich riešenia, ako aj dozvedieť sa o plánoch jednotlivcov. Preto aj pri príprave tejto stratégie boli realizované 3 workshopy so zástupcami rôznych aktérov a dotazníkový prieskum. Spoločné plánovanie sa zároveň môže stať priestorom pre začatie spolupráce, pre vytváranie inovatívnych riešení medzi rôznymi aktérmi.

Obec v podobe programu rozvoja získava nielen nástroj na proaktívne riadenie rozvoja, založené na iniciovaní potrebných a žiaducich zmien, ale predstavuje aj určitý kontrolný nástroj naplňania stanovených aktivít. Z tohto hľadiska ho možno vnímať ako dôležitý nástroj marketingovej komunikácie. Obec vypracovaním programu rozvoja dáva najavo záujem o svoju budúcnosť, ako aj budúcnosť svojich obyvateľov a súčasne tým preberá na seba zodpovednosť za ďalší rozvoj obce.

PROGRAM HOSPODÁRSKEHO ROZVOJA A SOCIÁLNEHO ROZVOJA OBCE TRNÁVKA  
NA OBDOBIE 2015 - 2022

**Tabuľka 2 Zámer spracovania PHSR**

<b>Názov dokumentu</b>	Program hospodárskeho rozvoja a sociálneho rozvoja obce Trnávka na roky 2015 – 2022
<b>Forma spracovania</b>	s pomocou externých odborníkov ( <i>úplné spracovanie „na kľúč“</i> )
<b>Riadenie procesu spracovania</b>	<p>Súčasťou zámeru tvorby PHSR bude vymedzenie projektového tímu, ktorý sa bude skladať z riadiaceho tímu, ktorý bude tvoriť gestor zodpovedný za celkové spracovanie dokumentu, koordinátor zodpovedný za administratívu a organizačnú časť spracovania dokumentu, metodik zodpovedný za metodickú pomoc pri spracovaní dokumentu; odborný konzultant vedie pracovné skupiny tvorené miestnymi aktérmi rozvoja, obyvateľmi a podnikateľskými subjektmi.</p> <p>Zoznam subjektov, ktoré budú zapojené do spracovania (starosta obce, poslanci OZ, obyvatelia, podnikateľské subjekty, cirkev, občianske združenia, spolky a ďalšie organizácie pôsobiace v obci), zapojenie verejnosti a komunikácia s verejnosťou bude zabezpečená viacerými formami; prostredníctvom workshopov, elektronickej komunikácie a dotazníkového prieskumu, ktorý bude distribuovaný v textovej podobe do domácností a zároveň bude zverejnený na stránke obce v elektronickej mutácii. O realizácii dotazníkového prieskumu a jeho význame pri tvorbe strategického dokumentu budú obyvatelia informovaní prostredníctvom miestneho rozhlasu, web-stránky obce, úradnej tabule obce a ďalších miestnych informačných zdrojoch (lokálna TV, miestne noviny).</p>
<b>Obdobie spracovania</b>	<p>Obdobie spracovania: apríl – október 2015</p> <p>Realizácia dotazníkového prieskumu – výstupom bolo spracovanie výsledkov dotazníkového prieskumu prezentovaného na 1. workshope</p> <p>1. workshop – výstupom sú získané informácie k dopracovaniu analytickej časti a SWOT analýzy</p> <p>Analytická časť – výstupom je spracovaná analýza zdrojov poslaná na pripomienkovanie</p> <p>2. workshop – výstupom je problémová analýza a strom cieľov, na základe ktorého je spracovaná strategická časť</p> <p>Strategická časť – výstupom je spracovaná strategická časť poslaná na pripomienkovanie</p> <p>3. workshop – výstupom sú podklady pre dopracovanie dokumentu</p> <p>Programová časť, Realizačná časť, Finančná časť – výstupom sú spracované kapitoly implementácie stratégie poslané spolu so strategickou časťou na pripomienkovanie</p> <p>Pripomienkovanie a finalizácia – výstupom sú sripomienkované časti Programu rozvoja obce, finalizácia dokumentu a odovzdanie vytlačenej a elektronickej verzie na schválenie pred OZ</p> <p><i>Podrobnejší harmonogram spracovania vid' Tabuľka 3</i></p>
<b>Financovanie spracovania</b>	<p>náklady na vlastné spracovanie – 4 experti x 30 hodín</p> <p>náklady na získanie informačných podkladov – štatistiky, analýzy, prognózy, dotazníky: 80,- Eur</p> <p>náklady na stretnutia – pracovné skupiny a verejnosť: 170,- Eur</p> <p>náklady na publicitu – tlač informačných materiálov, úprava elektronických médií: 20,- Eur</p>

*Prameň: vlastné spracovanie*

PROGRAM HOSPODÁRSKEHO ROZVOJA A SOCIÁLNEHO ROZVOJA OBCE TRNÁVKA  
NA OBDOBIE 2015 - 2022

**Tabuľka 3 Harmonogram spracovania PHSR**

Termín	HARMONOGRAM SPRACOVANIA PHSR V MESIACOCH						
	2015						
	IV	V	VI	VII	VIII	IX	X
Realizácia dotazníkového prieskumu							
1. workshop							
Analytická časť							
2. workshop							
Strategická časť							
3. workshop							
Programová časť							
Realizačná časť							
Finančná časť							
Pripomienkovanie a finalizácia							

*Prameň: vlastné spracovanie*

**Tabuľka 4 Využitie participatívne metódy**

METÓDA	INFORMOVANIE VEREJNOSTI	ZÍSKAVANIE NÁZOROV VEREJNOSTI	ZOHLADNENIE NÁZOROV VEREJNOSTI
<b>Tlačené materiály</b>			
Verejné informačné tabule	X		
<b>Využitie existujúcich médií</b>			
Stretnutia	X		
Internetové stránky – vrátane verejných pripomienok tzv. chatrooms	X	X	X
<b>Stretnutia</b>			
Stretnutia s kľúčovými ľuďmi/skupinami	X	X	X
Ťažiskové skupiny (reprezentatívne skupiny predstavujúce verejnosť)	X	X	X
Verejné stretnutia	X	X	X
Návšteva v dotknutom území	X	X	X
Verejné semináre	X	X	
Verejné vypočutie	X	X	X
Verejné vypočutie (s odbornou skupinou )	X	X	X
Využitie miestnych ľudí na získavanie názorov	X	X	X
Brainstormingové stretnutia s verejnosťou	X	X	X

PROGRAM HOSPODÁRSKEHO ROZVOJA A SOCIÁLNEHO ROZVOJA OBCE TRNÁVKA  
NA OBDOBIE 2015 - 2022

<b>Rozhovory a prieskumy</b>			
Dotazník pre širokú verejnosť	X	X	X
Prieskumy verejnej mienky	X	X	X
<b>Poradné skupiny</b>			
Miestne poradné skupiny	X	X	X
Odborné poradné skupiny	X	X	X
Pracovné skupiny	X	X	X
<b>Riešenie problémov a metódy dosiahnutia konsenzu</b>			
Využitie nezávislého moderátora/facilitátora	X	X	X
Brainstorming	X	X	X

*Prameň: vlastné spracovanie*



## ČASŤ A. ANALYTICKÁ ČASŤ

### Časť A.I Analýza vnútorného prostredia

Analytická časť založená na databáze informácií a ukazovateľov obsahuje komplexné hodnotenie a analýzu východiskovej situácie obce Trnávka s väzbami na širšie územie a odhad budúceho vývoja, pričom hodnotí aj možné riziká a ohrozenia vo väzbe na existujúce relevantné stratégie a koncepcie a využívanie vnútorného potenciálu územia obce, jeho limitov a rozvoja v rámci Trnavského samosprávneho kraja.

#### 1. HISTÓRIA OBCE A JEJ ROZVOJ

Názov obce sa po prvýkrát spomína v tvare Tarnukv v listine z roku 1275, keď usadlosť daroval Ladislav IV. predkom neskorších Olgyaiovcov, synom Andreja Onghaiho. V roku 1345 je obec znova spomínaná v dlžnom úpise Pavla Chunu a v roku 1355 v zmluve, ktorú uzavreli Olgyaiovci. Potom sa obec stáva majetkom budínskych klarisiek. V portálnom súpise z roku 1553 i v roku 1647 je obec zaznamenaná ešte ako majetok budínskych mníchov, ale v roku 1787 už patrí korune. Neskôr ju vlastnili Eszterházyovci, potom Zichyovci a Baldácsyovci, po nich Batthyányiovci. Na začiatku 20. storočia tu mala rozsiahlejšie majetky manželka grófa Fridricha Pongrácza. A v tomto čase v obci fungovalo združenie gazdov a spotrebné družstvo. Podľa súpisu z roku 1828 mala obec 39 domov a 289 obyvateľov. V roku 1936 na nariadenie štátneho úradu bolo presťahovaných 17 rodín z obce Macov do Trnávky. Týmto spôsobom v obci vznikla nová štvrť, obývaná spoločenstvom prisťahovalcov, ktoré nazvali Kistárnok (Malá Trnávka). V roku 1976 bola k Trnávke pričlenená obec Macov, ako časť obce Trnávka. V roku 1993 sa od Trnávky odčlenila časť obce Malá Trnávka, ktorá bola následne pričlenená k obci Macov.

V obci sa nachádza niekoľko historických pamiatok. **Kostol** bol postavený v rokoch 1848 až 1850 v neskorom klasicistickom štýle. Stavbu viedol murársky majster pán Neshleba z Jelky. Kostol bol požehnaný ku cti Kráľovnej Ruženca. Sviatok Kráľovnej Ruženca sa oslavuje 7. októbra, kedy sa slávi sviatok kostola – konajú sa hody v obci. V roku 1849 darovala prvý zvon kostolu pani Žofia Lichtenstein. V roku 1902 pán Antal Németh a jeho manželka Julianna, rodená Tóth, dali postaviť vežu kostola a zväčšili aj samotné priestory budovy. Pán Antal Németh daroval kostolu nový zvon vážiaci 76 kg. V roku 1903 pán Vendel Szalay dal postaviť drevený kríž vedľa kostola. Tento kríž obnovil v 60. rokoch pán Béla Szitás. V roku 1916 počas Prvej svetovej vojny vojsko vzalo zvon z kostola, ktorý daroval pán Antal Németh. V roku 1938 deti Istvána Tótha darovali kostolu nový zvon. V roku 1991 sa renovoval kostol v Trnávke. Na oltári v kostole sa nachádza socha Kráľovnej Ruženca, ktorú dala priniesť vtedajšia vedúca spolku ruženca pani Apollónia Mester. Na soche je dátum 1875. V kostole sa nachádzajú sochy Fatimskej Panny Márie, Svätého Antona a Svätej Terézie z Lisieux. Steny kostola zdobia malé plastiky zobrazujúce krížovú cestu, ktoré kostolu daroval pán Vilmos Tóth. Kostol patrí pod farnosť Báč.



Obrázok 1 Kostol kráľovnej Ruženca



Obrázok 2 Socha hrdinov pri kostole

Prameň: [http://www.obectrnavka.sk/p-obec/13.C-\\_Pamatihodnosti\\_obce](http://www.obectrnavka.sk/p-obec/13.C-_Pamatihodnosti_obce)

V roku 1921 rímskokatolícky mládežnícky spolok dal postaviť *Sochu hrdinov na počesť obetiam I. svetovej vojny*. V 60-tych rokoch na túto sochu pribudol zoznam padlých hrdinov počas II. svetovej vojny.

V roku 1936 pán Antal Németh a jeho manželka Karolina Csémy dali postaviť veľký *kríž na cintoríne*. Kríž postavil pod dohľadom murárskeho majstra Vilmosa Tótha murár József Szitás. Na cintoríne sa nachádza *kaplnka*, ktorá dlhú dobu slúžila ako dom smútku. Túto budovu taktiež postavili horeuvedení majstri. Kaplnka bola vysvätená 2.11.1937, kedy umiestnili na jej strechu kríž.



Obrázok 3 Kaplnka na cintoríne



Obrázok 4 Socha Svätej Trojice

Prameň: [http://www.obectrnavka.sk/p-obec/13.C-\\_Pamatihodnosti\\_obce](http://www.obectrnavka.sk/p-obec/13.C-_Pamatihodnosti_obce)



V roku 1863 na križovatke medzi Báčom, Rohovcami a Trnávkou dala obec postaviť *sochu Svätej Trojice*, na ktorej sú zobrazení Svätý Imrich, Svätý Florián a Svätá Trojica.

**Kamenný kríž** - kamennú sochu vedľa kultúrneho domu dal postaviť v roku 1898 pán Antal Németh.

V roku 1908 v chotári pri križovatke ciest do Čukárskej a Veľkej Paky dal postaviť pán Alajos Németh **drevený kríž**, ktorý v dnešnej dobe už neexistuje.



**Obrázok 5 Kamenný kríž**

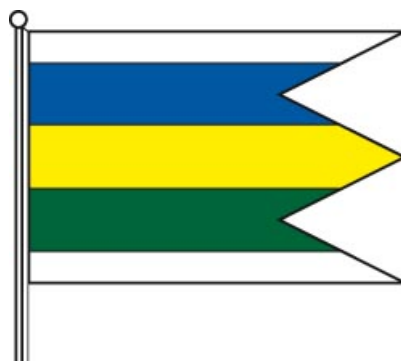
Prameň: [http://www.obectrnávka.sk/p-obec/13.C-\\_Pamatihodnosti\\_obce](http://www.obectrnávka.sk/p-obec/13.C-_Pamatihodnosti_obce)

Významnou osobnosťou bol František Sztankó ml. – rímskokatolícky učiteľ, ktorý je pochovaný na miestnom cintoríne v Trnávke. Jeho básne boli zverejnené v týždenníku CSALLÓKÖZI LAPOK ( Žitnoostrovské noviny - 1901 ).

Symbolmi obce sú erb, vlajka a pečať. Podstatou je prírodný motív podľa obecného pečatidla z roku 1778. Erb predstavuje v modrom štíte po zelenej trávnej pažiti kráčajúci zlatý jeleň v striebornej zbroji, vľavo vyrastajúci zlatý prirodzený listnatý strom s prehnutým kmeňom a malou korunou.



**Obrázok 6 Erb obce Trnávka**



**Obrázok 7 Vlajka obce Trnávka**

Prameň: [http://www.vs.sk/heraldreg/wp\\_detail.aspx?ID=637](http://www.vs.sk/heraldreg/wp_detail.aspx?ID=637)

## 2. HOSPODÁRSKA OBLASŤ

### 2.1. ADMINISTRATÍVNE ZAČLENENIE A GEOGRAFICKÁ POLOHA OBCE A VÄZBY OBCE NA PÓLY EKONOMICKÉHO ROZVOJA

Obec Trnávka sa nachádza v juhozápadnej časti Žitného ostrova a leží 18,4 km od okresného mesta Dunajská Streda. Z hľadiska územno–správneho členenia patrí obec do okresu Dunajská Streda a do Trnavského samosprávneho kraja.



**Obrázok 8 Geografická poloha obce Trnávka**

*Prameň: <https://www.google.sk/maps>*

Dopravná poloha obce je vo väzbe na región pomerne priaznivá. Obec leží 18,4 km od okresného mesta Dunajská Streda a 34,7 km od regionálneho centra a súčasne hlavného mesta Slovenska Bratislavy.

Od pólov ekonomického rozvoja nadnárodného významu akými sú Győr či Viedeň je obec vzdialená 48,9 km (Győr, Maďarská republika), 96,1 km (Viedeň, Rakúsko).

Od pólov ekonomického rozvoja širšieho regionálneho významu a regionálneho významu je vzdialená nasledovne:

- Trnava 55,0 km,
- Šamorín 8,0 km

### 2.2. EKONOMICKÁ ŠTRUKTÚRA A EKONOMICKÝ ROZVOJ

Ekonomické, t.j. výrobné činnosti patria medzi základné faktory ovplyvňujúce socio-ekonomickú úroveň obce. Ich význam spočíva v tom, že ovplyvňujú nielen ekonomickú, ale i sociálnu úroveň v obci. Sú zdrojom pracovných príležitostí, dávajú zamestnancom mzdu, tvoria verejné príjmy, zhodnocujú podmienky územia v ktorom sú alokované, a iné. Ekonomické činnosti v obci môžeme hodnotiť cez sektorovú štruktúru (zastúpenie činností primárneho, sekundárneho či terciárneho sektora) alebo cez štruktúru podnikov.

### 2.2.1. Ekonomická základňa obce

Ekonomickú základňu obce reprezentujú najmä súkromné podniky. Podnik predstavuje právnickú osobu, ktorá vykonáva sústavnú činnosť s cieľom dosahovať zisk. Patria sem korporácie (podniky vo vlastníctve skupiny subjektov, ako napr. akciové spoločnosti, družstvá, spoločnosti s ručením obmedzeným a pod.) a kvázikorporácie (podniky vo vlastníctve jedného subjektu). Podniky môžu mať podobu právnických osôb (ďalej PO) alebo fyzických osôb – podnikateľov (ďalej FO).

Právnické osoby sú právne jednotky, existenciu ktorých upravuje zákon nezávisle od jednotlivcov alebo inštitúcií, ktoré ich vlastnia alebo sú jej členmi. Neziskové inštitúcie tvoria právnické osoby slúžiace finančným a nefinančným korporáciám, štátnej správe a domácnostiam, ako napr. rozpočtové organizácie, príspevkové organizácie, ktorých tržby z činnosti nepresahujú 50 % vykazovaných nákladov, ďalej občianske združenia, spolky a kluby, politické strany, cirkvi a iné.<sup>1</sup>

V obchodnom registri SR je evidovaných k júlu 2015 13 podnikateľských subjektov – právnických osôb, z toho 2 spoločnosti sú v likvidácii.

Z tabuľky 5 vyplýva, že počas obdobia rokov 2009 – 2013 mal vývoj počtu právnických osôb v obci rastúci trend. Na náraste sa podieľali predovšetkým právnické osoby ziskové (nárast v roku 2013 v porovnaní s rokom 2009 predstavoval 2,5 násobok). V rámci právnických osôb neziskových sa v období rokov 2009 – 2013 menil ich počet iba nepatrne. Nárast ich počtu bol zaznamenaný v roku 2011, v nasledujúcom roku poklesol počet právnických osôb neziskových.

**Tabuľka 5 Vývoj počtu právnických osôb podľa ziskovosti v rokoch 2009-2013**

UKAZOVATEĽ \ ROK	2009	2010	2011	2012	2013	INDEX 2013/2009
Právnické osoby ziskové	6	7	7	16	15	2,50
Právnické osoby neziskové	3	3	4	3	3	1,00
Spolu	9	10	11	19	18	2,00

*Prameň: vlastné spracovanie na základe podkladov z [www.statistics.sk](http://www.statistics.sk)*

Fyzické osoby - podnikatelia nezapísaní v obchodnom registri sú osoby podnikajúce na vlastnú zodpovednosť podľa osobitných predpisov. Sú to živnostníci (podnikajúci na základe živnostenského zákona), osoby so slobodným povoláním (osoby podnikajúce na základe iného ako živnostenského zákona, napr. advokáti, lekári, audítori a iní) a samostatne hospodáriaci roľníci.

Počas obdobia rokov 2009 – 2013 (tabuľka 6) mal vývoj počtu fyzických osôb kolísavý trend. V roku 2010 v porovnaní s rokom predchádzajúcim poklesol počet právnických osôb o 9,09% z dôvodu poklesu počtu živnostníkov v obci. V nasledujúcom období rokov 2011 – 2013 v dôsledku kolísavého trendu vývoja živnostníkov v obci sa menil aj celkový počet fyzických osôb v obci.

<sup>1</sup> [http://px-web.statistics.sk/PXWebSlovak/index\\_txt.htm](http://px-web.statistics.sk/PXWebSlovak/index_txt.htm)

**Tabuľka 6 Vývoj počtu fyzických osôb - podnikateľov v rokoch 2009-2013**

UKAZOVATEĽ \ ROK	2009	2010	2011	2012	2013	INDEX 2013/2009
Živnostníci	54	49	55	48	51	0,94
Slobodné povolania	0	0	0	0	1	-
Samostatne hospodáriaci roľníci	1	1	1	1	1	1,00
Spolu	55	50	56	49	53	0,96

*Prameň: vlastné spracovanie na základe podkladov z [www.statistics.sk](http://www.statistics.sk)*

V živnostenskom registri SR je k júlu 2015 evidovaných 31 fyzických osôb podnikateľov, z ktorých 17 už svoju živnosť ukončilo a 2 podnikatelia majú pozastavenú činnosť.

Z hľadiska sektorovej štruktúry je primárny sektor v obci (poľnohospodárstvo, lesníctvo, rybné hospodárstvo, záhradníctvo a ťažba) zastúpený SHR – p. Takáč.

Sekundárny sektor nie je v obci zastúpený.

V terciárnom sektore (sektor služieb) prevádzkuje svoju činnosť prevažná časť podnikateľských subjektov. V obci pôsobia autoservis, autodielná, keramička – Molnár Ordódy Judita a živnostníci v oblasti stavebníctva.

Podnikateľské subjekty v obci predstavujú predovšetkým skupinu tzv. samozamestnávateľov. Ekonomicky aktívne obyvateľstvo (EAO) nachádza pracovné príležitosti v okolitých obciach, resp. v širšom okolí obce (Bratislava, Šamorín). Potvrďuje to aj vysoká hodnota ukazovateľa dochádzka do zamestnania získaná v rámci SODB 2011 (81,36%).

### **2.2.2. Ekonomická aktivita obyvateľstva a miera nezamestnanosti**

Počet ekonomicky aktívneho obyvateľstva v obci za obdobie rokov 1991 – 2011 vykazoval rastúci trend. Iný trend sa prejavil aj v rámci počtu pracujúcich. V roku 2001 došlo k poklesu počtu pracujúcich v obci (pokles predstavoval 3,37%), no už v roku 2011 došlo k nárastu počtu pracujúcich v obci (nárast predstavoval 2-násobok). Aj v dôsledku štrukturálnych zmien nielen na miestnej úrovni, ale aj na národnej úrovni došlo za obdobie rokov 1991 - 2001 k nárastu počtu nezamestnaných v obci, ale aj v roku 2011 mierne narástol počet nezamestnaných v obci.

PROGRAM HOSPODÁRSKEHO ROZVOJA A SOCIÁLNEHO ROZVOJA OBCE TRNÁVKA  
NA OBDOBIE 2015 - 2022

**Tabuľka 7 Ekonomická aktivita obyvateľov v obci v rokoch 2001-2011**

Ukazovateľ	Rok	jednotky	1991	2001	2011	index 2011/2001
Ekonomicky aktívne obyvateľstvo		abs.	194	199	220	1,13
Počet pracujúcich		abs.	89	86	188	2,11
Podiel pracujúcich na EAO		%	45,88	43,22	85,45	1,86
Počet nezamestnaných		abs.	7	21	27	3,86

*Prameň: vlastné spracovanie na základe SODB 1991, 2001 a 2011*

Na základe údajov o ekonomickej aktivite obyvateľstva získaných prostredníctvom SODB 2011 (tabuľka 8) môžeme konštatovať, že obyvatelia obce sú najväčším podielom zamestnaní vo veľkoobchode a maloobchode, verejnej správe a špecializovaných stavebných prácach. Obyvatelia obce bez ohľadu na odvetvie, v ktorom sú aktívni, výraznou mierou dochádzajú do zamestnania mimo obec 100 % dochádzku do zamestnania sme zaznamenali vo viacerých skúmaných odvetviach.

**Tabuľka 8 Ekonomicky aktívne osoby podľa odvetvia ekon. činností v roku 2011**

Ukazovateľ	spolu	Podiel (v %)	z toho dochádza do zamestnania	Podiel (v %)
<b>Odvetvie ekonomickej činnosti</b>				
Pestovanie plodín a chov zvierat, poľovníctvo a služby s tým súvisiace	8	3,64	4	50,00
Lesníctvo a ťažba dreva	2	0,91	2	100,00
Výroba potravín	1	0,45	1	100,00
Výroba odevov	1	0,45	1	100,00
Výroba kože a kožených výrobkov	3	1,36	1	33,33
Výroba koksu a rafinovaných ropných produktov	8	3,64	8	100,00
Výroba chemikálií a chemických produktov	1	0,45	1	100,00
Výroba výrobkov z gumy a plastu	2	0,91	2	100,00
Výroba ostatných nekovových minerálnych výrobkov	1	0,45	0	0,00
Výroba kovových konštrukcií okrem strojov a zariadení	5	2,27	5	100,00
Výroba počítačových, elektronických a optických výrobkov	2	0,91	1	50,00
Výroba elektrických zariadení	4	1,82	4	100,00
Výroba motorových vozidiel, návesov a prívesov	1	0,45	1	100,00
Výroba nábytku	2	0,91	2	100,00
Iná výroba	1	0,45	1	100,00
Oprava a inštalácia strojov a prístrojov	5	2,27	5	100,00
Dodávka elektriny, plynu, pary a studeného vzduchu	2	0,91	1	50,00
Zber, úprava a dodávka vody	1	0,45	1	100,00
Výstavba budov	6	2,73	4	66,67
Inžinierske stavby	4	1,82	2	50,00
Špecializované stavebné práce	17	7,73	14	82,35
Veľkoobchod a maloobchod a oprava motorových vozidiel a motocyklov	5	2,27	4	80,00
Veľkoobchod, okrem motorových vozidiel a motocyklov	13	5,91	10	76,92
Maloobchod okrem motorových vozidiel a motocyklov	25	11,36	23	92,00
Pozemná doprava a doprava potrubím	4	1,82	4	100,00

**PROGRAM HOSPODÁRSKEHO ROZVOJA A SOCIÁLNEHO ROZVOJA OBCE TRNÁVKA  
NA OBDOBIE 2015 - 2022**

Skladové a pomocné činnosti v doprave	1	0,45	0	0,00
Poštové služby a služby kuriérov	3	1,36	3	100,00
Ubytovanie	3	1,36	2	66,67
Činnosti reštaurácií a pohostinstiev	6	2,73	5	83,33
Nakladateľské činnosti	1	0,45	1	100,00
Telekomunikácie	3	1,36	2	66,67
Finančné služby, okrem poistenia a dôchodkového zabezpečenia	2	0,91	2	100,00
Činnosti v oblasti nehnuteľností	2	0,91	2	100,00
Právne a účtovnícke činnosti	1	0,45	1	100,00
Vedenie firiem; poradenstvo v oblasti riadenia	1	0,45	1	100,00
Architektonické a inžinierske činnosti; technické testovanie a analýzy	1	0,45	1	100,00
Vedecký výskum a vývoj	1	0,45	1	100,00
Ostatné odborné, vedecké a technické činnosti	1	0,45	0	0,00
Činnosti cestovných agentúr, rezervačné služby cestovných kancelárií a súvisiace činnosti	1	0,45	1	100,00
Bezpečnostné a pátracie služby	5	2,27	5	100,00
Činnosti súvisiace s údržbou zariadení a krajinou úpravou	1	0,45	1	100,00
Administratívne, pomocné kancelárske a iné obchodné pomocné činnosti	3	1,36	3	100,00
Verejná správa a obrana; povinné sociálne zabezpečenie	29	13,18	22	75,86
Vzdelávanie	3	1,36	3	100,00
Zdravotníctvo	10	4,55	9	90,00
Sociálna práca bez ubytovania	3	1,36	1	33,33
Športové, zábavné a rekreačné činnosti	1	0,45	1	100,00
Ostatné osobné služby	6	2,73	5	83,33
Nezistené	8	3,64	5	62,50
<b>Spolu</b>	<b>220</b>	<b>100,00</b>	<b>179</b>	<b>81,36</b>

*Prameň: SODB 2011, vlastné spracovanie*

### **2.2.3. Ekonomika miestnej samosprávy**

Podmienky pre vplyv miestnej samosprávy na rozvoj obce určujú tri zásadné faktory:

1. disponibilné finančné prostriedky, ktoré má v príjmovej časti rozpočtu,
2. majetok obce, ktorý má vo vlastníctve,
3. kvalita samosprávneho manažmentu, ktorý rozhoduje o využití majetku a o finančných prostriedkoch.

Zo zákona o obecnom zriadení a z kompetenčného zákona vyplývajú obciam mnohé kompetencie, na realizáciu ktorých je potrebný rovnako majetok ako aj finančné prostriedky. Problémom je, že rozhodujúca časť činností, ktoré zabezpečuje obec pre obyvateľov či podnikateľov má charakter verejných úžitkov (miestne komunikácie, osvetlenie, kultúrne a športové aktivity, sociálna starostlivosť a i.), ktoré nie sú oceňované.

Obec teda nezískava späť do rozpočtu financie za náklady, ktoré sú spojené s výkonom jej kompetencií v plnom rozsahu, ale len z malej časti.

#### **2.2.3.1. Finančné hospodárenie miestnej samosprávy**

Finančné hospodárenie samosprávy charakterizuje rozpočet obce, konkrétne jeho príjmová a výdavková časť a narábanie s disponibilnými finančnými prostriedkami. Okrem



stálych príjmov, ktoré zabezpečujú obci dane, a to tak miestne ako i podielové, sa na vlastných príjmoch podieľajú aj príjmy nedaňové – predovšetkým príjmy z využívania majetku.

Fiškálna decentralizácia uplatňovaná od 1.1.2005 priniesla obciam zásadné zmeny týkajúce sa ich financovania. Ďalšou výraznou zmenou je aj zásada tvorby viacročných rozpočtov (3 roky) a s tým súvisiaca aj povinná štruktúra rozpočtu vo forme jednotlivých programov, ktoré by mali byť úzko previazané práve s PHSR obce.

#### *2.2.3.1.1. Bežný rozpočet*

Bežný rozpočet sa zostavuje ako bilancia bežných príjmov a bežných výdavkov vzťahujúcich sa k rozpočtovému roku. Bežný rozpočet slúži obci na zabezpečovania bežného (každodenného) chodu obce. Ide o príjmy a výdavky, ktoré sa pravidelne opakujú (napr. príjmy z podielových a miestnych daní, mzdy a odvody zamestnancov, nákup krátkodobého vybavenia, náklady spojené s bežnou údržbou a pod.). Bežný rozpočet má obec povinnosť plánovať ako vyrovnaný (príjmy = výdavky). alebo ako prebytkový (príjmy prevyšujú výdavky).

#### **Príjmy bežného rozpočtu**

Z tabuľky 9 vyplýva, že v období rokov 2009 až 2013 obec vykazovala kolísavý trend v bežných príjmoch. V roku 2010 v porovnaní s rokom predchádzajúcim poklesli celkové bežné príjmy obce o 17,5%. Od roku 2011 zaznamenávame nárast celkových bežných príjmov. V porovnaní rokov 2009 a 2013 došlo k nárastu o 29,86%.

V rámci daňových príjmov je možné sledovať obdobný trend ako pri celkových bežných príjmoch. Tým, že počas sledovaného obdobia narastal počet obyvateľov obce, narastal aj príjem z podielovej dane, ktorého nárast v roku 2013 v porovnaní s rokom 2009 predstavoval 54,47%. Obec v rámci miestnych daní vyrubuje pre svojich obyvateľov okrem dane z nehnuteľnosti aj daň za psa, daň za užívanie verejného priestranstva a daň za ubytovanie. Pri dani z nehnuteľnosti, ale aj pri ostatných miestnych daniach, sa celkový objem získaných finančných prostriedkov menil iba nepatrne resp. udržiaval sa na rovnakej úrovni.

V rámci nedaňových príjmov najväčší objem finančných prostriedkov tvorili príjmy z administratívnych poplatkov, ktoré sú prevažne tvorené príjmami z pokút, správnych poplatkov za osvedčenie podpisov a listín, vydávanie povolení v stavebnom konaní, vydávanie potvrdení a pod. Okrem toho obec v rámci týchto príjmov získavala finančné prostriedky aj z poplatkov za predaj výrobkov a služieb ako aj z poplatkov za školské zariadenia. Príjmy z využívania majetku tvorili príjmy z prenajatých obecných budov, priestorov a pozemkov. Iné nedaňové príjmy boli tvorené predovšetkým úrokmi z vkladov, príjmami z náhrad z poistného plnenia, dobropisov a pod.

Granty a transfery boli účelovo viazané a predstavovali predovšetkým príjmy na prenesený výkon štátnej správy.

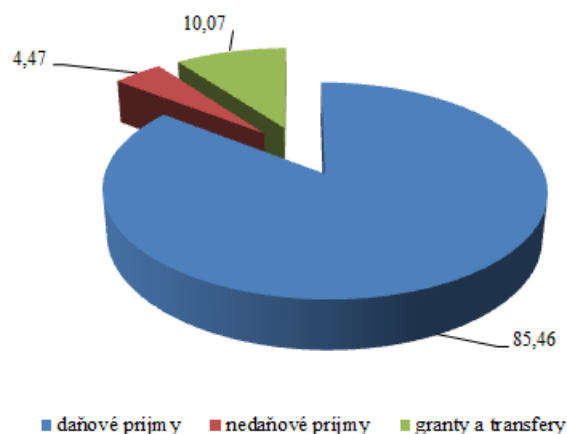
PROGRAM HOSPODÁRSKEHO ROZVOJA A SOCIÁLNEHO ROZVOJA OBCE TRNÁVKA  
NA OBDOBIE 2015 - 2022

**Tabuľka 9 Príjmy bežného rozpočtu obce Trnávka za obdobie rokov 2009 – 2013**  
(v tis. €)

Klasifikácia príjmov	2009	2010	2011	2012	2013	Index 2013/2009
<b>100 Daňové príjmy spolu</b>	<b>92,9</b>	<b>89,9</b>	<b>90,9</b>	<b>121,4</b>	<b>143,5</b>	<b>1,54</b>
z toho výnos dane z príjmov poukázaný územnej samospráve	51,9	44,4	51,9	79,6	97,8	1,88
dane z nehnuteľností	34,3	38,8	32,5	34,1	37,9	1,10
miestne dane	0,8	0,9	0,7	1,6	1,1	1,38
odvoz TKO	5,9	5,8	5,8	6,1	6,7	1,14
<b>200 Nedaňové príjmy spolu</b>	<b>10,2</b>	<b>10,0</b>	<b>35,9</b>	<b>10,7</b>	<b>7,507</b>	<b>0,74</b>
z toho z využívania majetku	4,3	5,6	4,5	4,3	1,4	0,33
administratívne poplatky	4,5	4,0	5,3	6,2	6,1	1,36
iné nedaňové príjmy	1,4	0,4	26,1	0,2	0,007	0,005
<b>300 Granty a transfery</b>	<b>26,2</b>	<b>6,7</b>	<b>4,3</b>	<b>6,7</b>	<b>16,9</b>	<b>0,66</b>
Z toho dotácie na prenesený výkon	26,2	6,7	4,3	6,6	16,9	0,65
ostatné transfery	0,0	0,0	0,0	0,1	0,0	0,0
<b>Bežné príjmy spolu</b>	<b>129,3</b>	<b>106,7</b>	<b>131,1</b>	<b>138,8</b>	<b>167,907</b>	<b>1,31</b>
Daňová sila obce (v €)	202,8	196,3	198,5	265,1	307,9	1,52
Ekonomická sila obce (v €)	282,3	232,9	286,2	366,6	360,3	1,28

*Prameň: Obecný úrad Trnávka, vlastné spracovanie*

Z obrázku 9 vyplýva, že najväčší podiel na celkových bežných príjmoch obce predstavujú príjmy vo forme daňových príjmov (85,46%). Nedaňové príjmy, ktoré predstavujú predovšetkým príjmy z využívania majetku predstavujú 4,47% a granty a transfery podiel 10,07%.



**Obrázok 9 Štruktúra bežných príjmov obce v roku 2013 (v%)**

*Prameň: záverečné účty, vlastné spracovanie*

### Výdavky bežného rozpočtu

Obec Trnávka v roku 2009 sledovala bežné výdavky podľa ekonomickej klasifikácie výdavkov. V rámci položky *mzdy, platy a odmeny* sú evidované výdavky súvisiace s odmeňovaním samosprávnych orgánov obce (starosta, poslanci) ako aj výkonných zamestnancov obecného úradu. Položka *poistné do poisťovní* v sebe zahŕňa výdavky spojené s odvodmi do sociálnej poisťovne, dôchodkových poisťovní a zdravotných poisťovní. Výdavky spojené s tuzemskými a zahraničnými služobnými cestami sú súčasťou položky *cestovné náhrady*. Výdavky spojené s energiami, vodným, stočným a komunikačnou infraštruktúrou sú evidované v rámci položky *energia, voda, komunikácie*. Materiálne zabezpečenie výkonu obecného úradu je súčasťou položky *materiál*. Údržba výpočtovej techniky, strojov a budov vo vlastníctve obce je súčasťou položky *rutinná a štandardná údržba*. Výdavky spojené predovšetkým so školením, kurzami a konferenciami sú súčasťou položky *služby*. Transfery príspevkovým, rozpočtovým organizáciám ako aj transfery VÚC na úhradu nákladov preneseného výkonu štátnej správy sú súčasťou položky *transfery*.

**Tabuľka 10 Výdavky bežného rozpočtu obce Trnávky za rok 2009 (v tis. €)**

JEDNOTLIVÉ POLOŽKY	2009
Mzdy, platy, odmeny	43,1
Poistné do poisťovní	14,7
Cestovné náhrady	1,4
Energia, voda, komunikácie	13,3
Materiál	9,7
Rutinná a štandardná údržba	2,2
Služby	21,1
Transfery	8,8
<b>Bežné výdavky spolu</b>	<b>114,3</b>

*Prameň: Obecný úrad Trnávka, vlastné spracovanie*

Od roku 2010 obec používa programový rozpočet. Vývoj celkových bežných výdavkov v obci v období rokov 2010-2013 mal rastúci trend. Najvyššie bežné výdavky obec zaznamenala v roku 2013, naopak najnižšie výdavky obec vykazovala v roku 2010. Nárast celkových bežných výdavkov obce v roku 2013 v porovnaní s rokom 2009 predstavoval 30,27%. V rámci štruktúry výdavkov počas sledovaného obdobia došlo iba k nepatrným zmenám.

V rámci programu *Plánovanie, manažment, kontrola* sa rozpočtujú výdavky spojené s riadením obce, výdavky na kontrolnú činnosť, audítora a členstvo v združeních.

V programe *Interné služby občanom* sa rozpočtujú výdavky spojené s právnymi službami, odmeny pre poslancov, vzdelávanie zamestnancov a obecný informačný systém. V programe *Služby občanom* sú zahrnuté výdavky spojené s činnosťou stavebného úradu, s hlásením trvalého pobytu, cintorínske služby a miestny rozhlas. Bežné výdavky súvisiace s civilnou ochranou sú súčasťou programu *Bezpečnosť, právo a poriadok*. V programe *Odpadové hospodárstvo* sa rozpočtujú výdavky na zber a likvidáciu odpadu, nakladanie s odpadovými vodami a výdavky spojené s likvidáciou divokých skládok. V programe

PROGRAM HOSPODÁRSKEHO ROZVOJA A SOCIÁLNEHO ROZVOJA OBCE TRNÁVKA  
NA OBDOBIE 2015 - 2022

*Komunikácie a verejné priestranstvá* sa rozpočtujú výdavky na výstavbu, rekonštrukciu a údržbu ciest a chodníkov a na údržbu verejných priestranstiev. Výkyvy v rámci výdavkov súvisia s finančnými možnosťami obce ako aj so stavom komunikácii v obci. Program tiež zahŕňa materiál na posyp.

V programe *Vzdelávanie* sú rozpočtované výdavky na zabezpečenie poskytovania služieb materskej školy. V programe *Kultúra* sú rozpočtované výdavky na knižničné služby obce a podporu kultúrneho vyžitia jej obyvateľov. V programe *Šport* sú rozpočtované výdavky na podporu kultúrneho vyžitia jej obyvateľov.

V programe *Prostredie pre život* sa rozpočtujú výdavky na verejné osvetlenie a výdavky spojené s údržbou športového ihriska. V programe *Sociálne služby* sa rozpočtujú výdavky spojené so starostlivosťou o dôchodcov obci, ale aj výdavky na podporu občanov v krízových sociálnych situáciách. V programe *Podporná činnosť* sa rozpočtujú výdavky súvisiace so mzdami a odvodmi zamestnancov obecného úradu, ktoré sa nedajú alokovať do jednotlivých podprogramov. Okrem toho sa v rámci programu rozpočtujú aj energie obecného úradu a služby nakupované pre fungovanie obecného úradu.

**Tabuľka 11 Výdavky bežného rozpočtu obce Trnávky za obdobie rokov 2010 – 2013**  
(v tis. €)

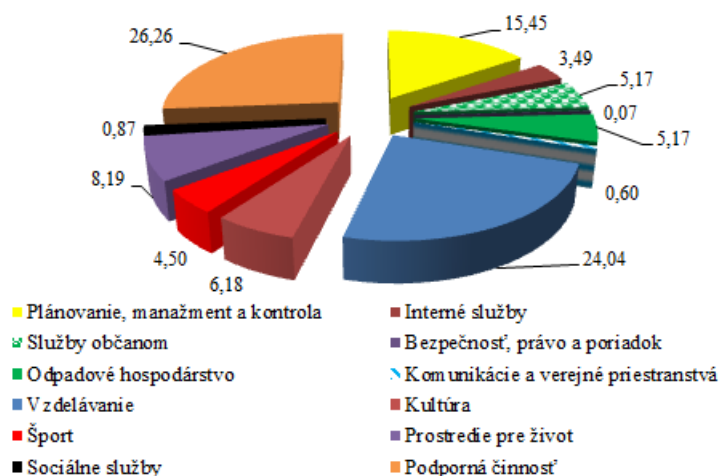
Jednotlivé programy	2010	2011	2012	2013	Index 2013/2010
Plánovanie, manažment a kontrola	31,1	33,1	26,8	23,0	0,74
Interné služby	1,3	3,3	3,7	5,2	4,0
Služby občanom	3,6	4,8	3,9	7,7	2,14
Bezpečnosť, právo a poriadok	0,4	0,3	0,1	0,1	0,25
Odpadové hospodárstvo	8,1	7,7	7,8	7,7	0,95
Komunikácie a verejné priestranstvá	1,5	0,2	1,7	0,9	0,6
Vzdelávanie	3,7	11,7	34,6	35,8	9,7
Kultúra	10,3	7,5	9,7	9,2	0,89
Šport	2,2	7,1	7,4	6,7	3,04
Prostredie pre život	2,6	2,3	2,2	12,2	4,69
Sociálne služby	0,3	1,5	1,2	1,3	4,33
Podporná činnosť	44,3	43,7	38,8	39,1	0,88
<b>Bežné výdavky spolu</b>	<b>109,4</b>	<b>123,2</b>	<b>137,9</b>	<b>148,9</b>	<b>1,36</b>

*Prameň: Obecný úrad Trnávka, vlastné spracovanie*

Z obrázku 10 vyplýva, že najviac finančných výdavkov v rámci bežného rozpočtu vynakladá obec na oblasť fungovania obecného úradu (26,26%), následne na oblasť vzdelávania (24,04%) a taktiež na oblasť plánovania, manažmentu a kontroly (15,45%). Výdavky spojené s odpadovým hospodárstvom a výdavky spojené so službami občanom tvoria 5,17% - ný podiel a výdavky na verejné osvetlenie tvoria 8,19% - ný podiel. Na oblasť

**PROGRAM HOSPODÁRSKEHO ROZVOJA A SOCIÁLNEHO ROZVOJA OBCE TRNÁVKA  
NA OBDOBIE 2015 - 2022**

interných služieb obec vynakladá zo svojho rozpočtu 3,49%. Viac ako 4% bežných výdavkov obec vynakladá na šport a na oblasť kultúry obec vynakladá 6,18% bežných výdavkov. Na ostatné oblasti vynakladá obec finančné prostriedky max. do 1% bežných výdavkov.



**Obrázok 10 Štruktúra bežných výdavkov obce v roku 2013 (v %)**

*Prameň: záverečné účty, vlastné spracovanie*

#### 2.2.3.1.2. Kapitálový rozpočet

Kapitálový rozpočet sa týka tvorby dlhodobých aktív, čo znamená, že slúži na tvorbu a zhodnocovanie majetku, má investičný charakter. Kapitálový rozpočet môže byť plánovaný ako prebytkový (príjmy preyšujú výdavky), ako vyrovnaný (príjmy = výdavky), ale môže byť aj schodkový (príjmy sú nižšie ako výdavky), ale len za podmienok stanovených zákonom č. 583/2004 Z. z. o rozpočtových pravidlách územnej samosprávy v znení neskorších noviel.

**Tabuľka 12 Kapitálový rozpočet obce Trnávka za obdobie rokov 2009 – 2013 (v tis. €)**

KAPITÁLOVÝ ROZPOČET	2009	2010	2011	2012	2013
Kapitálové príjmy spolu	0,0	188,2	11,2	93,8	0,0
Kapitálové výdavky spolu	13,1	230,6	25,7	89,4	17,3

*Prameň: Obecný úrad Trnávka, vlastné spracovanie*

Počas obdobia rokov 2009 – 2013 obec každoročne realizovala investičné aktivity. V roku 2010 obec získala kapitálové príjmy vo forme transferu zo štátneho rozpočtu na projekt EÚ. Obec v danom roku preinvestovala finančné prostriedky na prestavbu domu smútku a na rekonštrukciu obecného úradu. V nasledujúcom roku obec použila finančné prostriedky kapitálového rozpočtu na tvorbu územného plánu, na dokončenie prestavby domu smútku a na rekonštrukciu budovy materskej školy.

V roku 2012 obec získala príjmy do kapitálového rozpočtu z predaja pozemkov a tiež vo forme grantu od PPA. Obec použila finančné prostriedky na dofinancovanie územného

**PROGRAM HOSPODÁRSKEHO ROZVOJA A SOCIÁLNEHO ROZVOJA OBCE TRNÁVKA  
NA OBDOBIE 2015 - 2022**

plánu, na dofinancovanie prestavby domu smútku a na dofinancovanie rekonštrukcie budovy materskej školy. V roku 2013 síce obec nezískala finančné prostriedky v rámci kapitálového rozpočtu, ale napriek tomu realizovala rekonštrukciu materskej školy a autobusovej zástavky.

**Tabuľka 13 Rekapitulácia rozpočtového hospodárenia obce Trnávka za obdobie rokov 2009 – 2013 (v tis. €)**

<b>ROZPOČTY</b>	<b>2009</b>	<b>2010</b>	<b>2011</b>	<b>2012</b>	<b>2013</b>	<b>Index 2013/2009</b>
Bežné príjmy spolu	114,3	106,7	131,1	138,8	167,907	1,47
Bežné výdavky spolu	114,3	109,4	123,2	137,9	148,9	1,30
Kapitálové príjmy spolu	0,0	188,2	11,2	93,8	0,0	0,0
Kapitálové výdavky spolu	13,1	230,6	25,7	89,4	17,3	1,32
Finančné operácie príjmové	70,0	258,7	34,9	116,1	47,7	0,68
Finančné operácie výdavkové	0,0	179,2	0,0	74,3	2,9	-

*Prameň: Obecný úrad Trnávka, vlastné spracovanie*

Súčasťou rozpočtu sú aj finančné operácie, ktorými sa vykonávajú prevody prostriedkov peňažných fondov obce a realizujú sa návratné zdroje financovania a ich splácanie. Za finančné operácie sa považujú aj poskytnuté pôžičky a návratné finančné výpomoci z rozpočtu obce a ich splátky, vystavené a prijaté zmenky, predaj a obstaranie majetkových účastí. Finančné operácie nie sú súčasťou príjmov a výdavkov rozpočtu obce.

#### **2.2.3.2. Disponibilný obecný majetok a jeho využitie**

Majetok obce je dôležitým nástrojom rozvoja obce. Obec neprevádzkuje žiadnu podnikateľskú činnosť ani nemá zriadenú žiadnu príspevkovú organizáciu.

**Tabuľka 14 Hodnota a štruktúra aktív obce Trnávka v roku 2013**

<b>AKTÍVA</b>	<b>HODNOTA v tis. €</b>	<b>ŠTRUKTÚRA v %</b>
<b>1. Neobežný majetok spolu (A+B+C)</b>	<b>868,7</b>	<b>94,51</b>
z toho		
<b>A. Dlhodobý nehmotný majetok celkom</b>	<b>14,5</b>	<b>1,67</b>
<b>B. Dlhodobý hmotný majetok celkom</b>	<b>768,1</b>	<b>88,42</b>
z toho		
Pozemky	402,5	52,4
Stavby	359,1	46,8
<b>C. Dlhodobý finančný majetok</b>	<b>85,9</b>	<b>9,91</b>
<b>2. Obežný majetok</b>	<b>48,6</b>	<b>5,29</b>
<b>3. Časové rozlíšenie</b>	<b>1,9</b>	<b>0,2</b>
<b>Majetok spolu (1+2+3)</b>	<b>919,2</b>	<b>100,00</b>
<b>Majetková sila obce (v €)</b>	<b>1 972, 53</b>	<b>-</b>

*Prameň: Obecný úrad Trnávka, vlastné spracovanie*

Z tabuľky 14 vyplýva, že na celkovej hodnote majetku najväčší podiel tvorí neobežný majetok (94,51% z celkovej hodnoty majetku). V rámci tejto skupiny majetku najväčší podiel

PROGRAM HOSPODÁRSKEHO ROZVOJA A SOCIÁLNEHO ROZVOJA OBCE TRNÁVKA  
NA OBDOBIE 2015 - 2022

tvorí dlhodobý hmotný majetok (88,42% z celkovej hodnoty neobežného majetku). Obec vlastní pozemky v celkovej hodnote 402,5 tis. € a stavby v hodnote 359,1 tis. €. Dlhodobý finančný majetok tvoria cenné papiere a podiely. Obežný majetok tvorí predovšetkým krátkodobé pohľadávky. Časové rozlíšenie predstavujú náklady budúcich období.

**Tabuľka 15 Hodnota a štruktúra pasív obce Trnávka v roku 2013**

PASÍVA	HODNOTA v tis. €	ŠTRUKTÚRA v %
<b>1. Vlastné imanie spolu</b>	<b>865,2</b>	<b>94,13</b>
z toho		
<b>Výsledok hospodárenia</b>	865,2	100,00
<b>2. Záväzky spolu</b>	<b>25,2</b>	<b>2,74</b>
z toho		
Rezervy	5,0	19,84
Dlhodobé záväzky	1,4	0,06
Krátkodobé záväzky	8,3	32,94
<b>3. Časové rozlíšenie</b>	<b>28,8</b>	<b>3,13</b>
<b>Vlastné imanie a záväzky spolu (1+2+3)</b>	<b>919,2</b>	<b>100,00</b>

*Prameň: Obecný úrad Trnávka, vlastné spracovanie*

Z hľadiska hodnotenia pasív tvorí vlastné imanie 94,13 % a záväzky 2,74 % - ný podiel na celkovej hodnote pasív. Dlhodobé záväzky sú tvorené ostatnými dlhodobými záväzkami a krátkodobé záväzky tvoria predovšetkým záväzky voči dodávateľom a zamestnancom. Časové rozlíšenie predstavujú výnosy budúcich období.

### 2.3. TECHNICKÁ INFRAŠTRUKTÚRA

Komplexne vybudovaná technická infraštruktúra je významným rozvojovým faktorom v každom sídle, pretože vytvára podmienky pre rozvoj podnikania i pre kvalitu života jej obyvateľov.

#### 2.3.1. Cestná sieť a dopravné systémy

Obec Trnávku pretínajú štátne cesty III. triedy č. 06313 a 06314 a na južnom okraji katastra obce vo vzdialenosti cca 1200 m prechádza dôležitá štátna cesta 63/I z Dunajskej Stredy do Bratislavy.

Celková dĺžka miestnych komunikácií je 1,6 km. V obci sú vybudované chodníky v celkovej dĺžke 3,5 km. V obci nie sú cyklotrasy.

#### *Železničná doprava*

Obec nemá priame železničné napojenie, v obci preto nie je situovaná ani železničná stanica. Najbližšia železničná stanica pre obyvateľov je v obci Lehnice, ktorá je vzdialená 7,4 km.

### ***Autobusová doprava***

V obci sa nachádzajú 2 obojsmerné autobusové zastávky. Obcou prechádzajú spoje spoločnosti Slovak Lines v smere Bratislava a Dunajská Streda. Frekvencia spojov všetkými vyššie uvedenými smermi je vyhovujúca.

### ***Letecká doprava***

Najbližšie letisko medzinárodného významu sa nachádza v Bratislave, vzdialené približne 34,7 km. V okolí obce sa nachádza aj malé miestne letisko v Kráľovej pri Senci (27,3 km).

## **2.3.2. Energetické hospodárstvo**

Energetické hospodárstvo v obci tvoria elektrické rozvodné siete a plynofikácia.

### ***Energetické siete***

Obec je elektrickou energiou zásobovaná 22 kV vedením. Vedenie je súčasťou elektrických sietí Západoslovenskej energetiky a. s. Elektrické siete sú vybudované pozdĺž všetkých miestnych komunikácií. Náklady na prevádzku sú značne vysoké. Celkový príkon elektrickej energie do obce je dostatočným pre potreby obyvateľov i súčasného hospodárskeho rozvoja. Elektrické siete a príkon elektrickej energie nie je obmedzujúcim faktorom rozvoja ani do budúcnosti iba v prípade, že by obec do budúcnosti uvažovala s rozšírením domovej výstavby bude nutné rozšíriť kapacitu elektrických sietí.

### ***Plynofikácia***

Obec je kompletne splynofikovaná. Napriek tomu, že obec je plynofikovaná, niektorí obyvatelia na vykurovanie používajú pevné palivo (drevo, uhlie) a v menšej miere majú domácnosti aj elektrické vykurovanie.

## **2.3.3. Telekomunikácie**

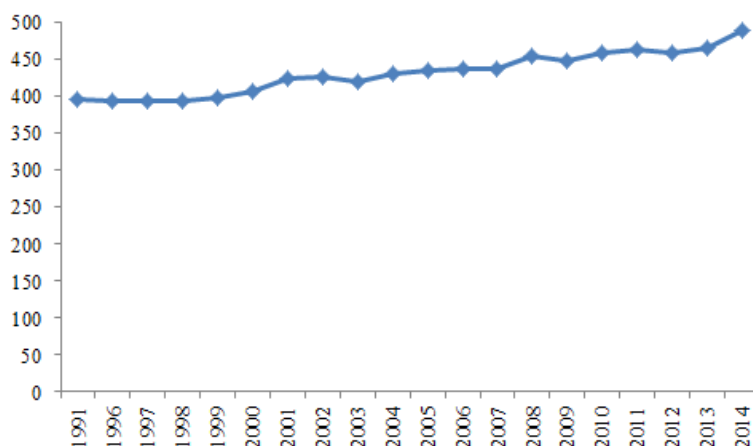
Do obce je privedený telekomunikačný signál spoločnosťou Telekom, a.s. Obec je pokrytá pevnou telekomunikačnou sieťou s digitálnou telefónnou ústredňou. Celé územie je pokryté dobrým signálom všetkých mobilných operátorov – O2, Orange, Telekom. Obyvatelia majú možnosť využívať aj internetové pripojenie cez vyššie uvedených operátorov prostredníctvom wifi resp. káblovými linkami, alebo prostredníctvom firmy Vojtanet. Optické káble zatiaľ nie sú v obci vedené. Obec neprevádzkuje vlastnú TV. Verejný rozhlas, ktorý obec využíva na informovanie obyvateľov obce je vedený na stĺpoch verejného osvetlenia. Rozhlas je po rekonštrukcii. Verejné osvetlenie je takisto po rekonštrukcii, ale je potrebné zvýšiť počet svetelných bodov.



### 3. SOCIÁLNA OBLASŤ

#### 3.1. OBYVATELSTVO

Obec Trnávka sa počtom obyvateľov zaraďuje k malým obciam Slovenska. Z vývoja počtu obyvateľov zaznamenaného od roku 1991 až po súčasnosť (obrázok 11) vidieť, že došlo k zmenám počtu obyvateľov v obci. V roku 1996 v porovnaní s rokom 1991 došlo k miernemu poklesu obyvateľov (pokles predstavoval 0,51%). Od roku 1997 sa už počet obyvateľstva každoročne zvyšoval až do roku 2002. V roku 2003 poklesol počet obyvateľov v obci o 1,41%. V období rokov 2004 – 2006 opäť každoročne narastal počet obyvateľov obce, avšak v roku 2007 došlo k miernemu poklesu počtu obyvateľov obce. V nasledujúcom roku vzrástol počet obyvateľov o 3,8%, no už v roku 2009 opäť poklesol počet obyvateľov obce. V rokoch 2010 a 2011 každoročne narastal počet obyvateľov. V roku 2012 opäť poklesol počet obyvateľov obce o 1,29%. V rokoch 2013 a 2014 každoročne narastal počet obyvateľov. K 31.12.2014 mala obec 490 trvalo bývajúcich obyvateľov.



**Obrázok 11 Vývoj počtu obyvateľov v obci v rokoch 1991 – 2014**

*Prameň: vlastné spracovanie na základe podkladov z [www.statistics.sk](http://www.statistics.sk)*

Na základe analýzy pohlavnej štruktúry obyvateľov je možné konštatovať, že v období rokov 1991 až 2014 prevládal počet žien nad počtom mužov. Tento stav potvrdzuje aj index maskulinity, ktorý v roku 1991 dosiahol hodnotu 85, čo znamená, že na 100 žien pripadlo 85 mužov, no už v roku 2014 poklesol na hodnotu 82. Index femininity dosiahol v roku 1991 hodnotu 118, čo znamená, že na 100 mužov pripadalo 118 žien, no už v roku 2014 na 100 mužov pripadalo 122 žien.

Celkový počet obyvateľov v obci je ovplyvnený pohybom obyvateľov. Prirodzený pohyb obyvateľov súvisí s prirodzenou schopnosťou človeka, t.j. reprodukciou. V rámci prirodzeného pohybu sa sledujú dve základné zložky, a to pôrodnosť vyjadrená cez počet narodených a úmrtnosť vyjadrená cez počet zomrelých. Výsledkom prirodzeného pohybu je prirodzený prírastok. Z tabuľky 16 vyplýva, že počas obdobia rokov 2001 – 2014 obec dosahovala s výnimkou rokov 2009 a 2013 prirodzený prírastok obyvateľov, čo znamená, že viac obyvateľov sa narodilo ako zomrelo. Najviac detí sa narodilo v roku 2014, naopak najmenej v roku 2013.

PROGRAM HOSPODÁRSKEHO ROZVOJA A SOCIÁLNEHO ROZVOJA OBCE TRNÁVKA  
NA OBDOBIE 2015 - 2022

**Tabuľka 16 Vývoj počtu obyvateľov v obci v rokoch 1991-2014**

<b>Rok</b> <b>Ukazovateľ</b>	<b>jednotky</b>	<b>1991</b>	<b>2001</b>	<b>2009</b>	<b>2010</b>	<b>2011</b>	<b>2012</b>	<b>2013</b>	<b>2014</b>
Celkový počet obyvateľov	abs.	393	424	449	458	464	458	466	490
Počet mužov	abs.	181	189	211	210	217	211	214	221
Index maskulinity	počet mužov/na 100 žien	85	84	89	85	88	85	85	82
Počet žien	abs.	214	226	238	248	247	247	252	269
Index femininity	počet žien /na 100 mužov	118	119	113	118	114	117	118	122
Hustota obyvateľov	počet obyvateľov na km <sup>2</sup>	50,0	53,4	57,3	57,2	57,3	57,8	57,9	59,9

*Prameň: vlastné spracovanie na základe interných podkladov z obce a z podkladov z [www.statistics.sk](http://www.statistics.sk)*

Ďalším pohybom, ktorý ovplyvňuje celkový počet obyvateľov v obci, je mechanický pohyb, ktorý skúma najmä dva javy, imigráciu vyjadrenú cez počet prisťahovaných a emigráciu vyjadrenú cez počet vystťahovaných. Výsledkom mechanického pohybu je migračné saldo. Počas obdobia rokov 2001 až 2014 obec s výnimkou roku 2009 dosahovala kladné migračné saldo, čo znamená, že viac obyvateľov sa do obce prisťahováva ako odsťahováva. Z analýzy vyplýva, že obec získava obyvateľov prirodzeným pohybom, ale aj prisťahovaním obyvateľov.

**Tabuľka 17 Vývoj pohybu obyvateľstva v obci v rokoch 2009 - 2014**

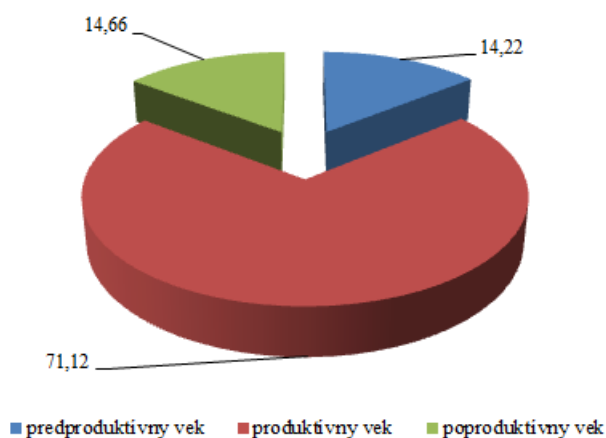
<b>Rok</b> <b>Ukazovateľ</b>	<b>jednotky</b>	<b>2001</b>	<b>2009</b>	<b>2011</b>	<b>2013</b>	<b>2014</b>
Počet narodených	abs.	7	5	8	4	12
	na 1000 obyv.	16,50	11,14	17,24	8,58	24,49
Počet zomrelých	abs.	4	6	4	7	5
	na 1000 obyv.	9,43	13,36	8,62	15,02	10,20
Prirodzený prírastok/úbytok	abs.	3	-1	4	-3	7
	na 1000 obyv.	7,08	- 2,22	8,62	- 6,44	14,29
Počet prisťahovaných	abs.	15	13	22	15	21
	na 1000 obyv.	35,38	28,95	47,41	32,18	42,86
Počet vystťahovaných	abs.	11	17	12	4	4
	na 1000 obyv.	25,94	37,86	25,86	8,58	8,16
Migračné saldo	abs.	4	- 4	10	9	17
	na 1000 obyv.	9,43	- 8,91	21,55	19,31	34,69
Celkový prírastok/úbytok	abs.	7	- 5	14	16	24
	na 1000 obyv.	16,50	- 11,14	30,17	34,33	48,98

*Prameň: vlastné spracovanie na základe [www.statistics.sk](http://www.statistics.sk)*

### 3.1.1. Veková štruktúra obyvateľstva

Významným ukazovateľom hodnotenia obyvateľstva v obci patrí veková štruktúra. Na základe vekovej štruktúry je možné rozdeliť obyvateľov na tri základné vekové skupiny: obyvateľov v predproduktívnom veku (deti od 0-14 rokov veku), obyvateľia v produktívnom veku (muži od 15 do 59 rokov veku a ženy od 15 do 54 rokov veku) a obyvateľia v poproduktívnom veku (muži nad 60 rokov veku a ženy nad 55 rokov veku). Z hľadiska posúdenia vekovej štruktúry je pre rozvoj obce nutné poznať podiel zastúpenia jednotlivých vekových kategórií na celkovej populácii v obci, nakoľko každá skupina obyvateľov má svoje špecifické potreby a nároky.

Podľa posledného sčítania obyvateľov tvorilo obyvateľstvo v produktívnom veku 71,12% z celkového počtu obyvateľov obce. Predproduktívna zložka obyvateľov tvorila 14,22% a poproduktívne obyvateľstvo tvorilo 14,66% - ný podiel.

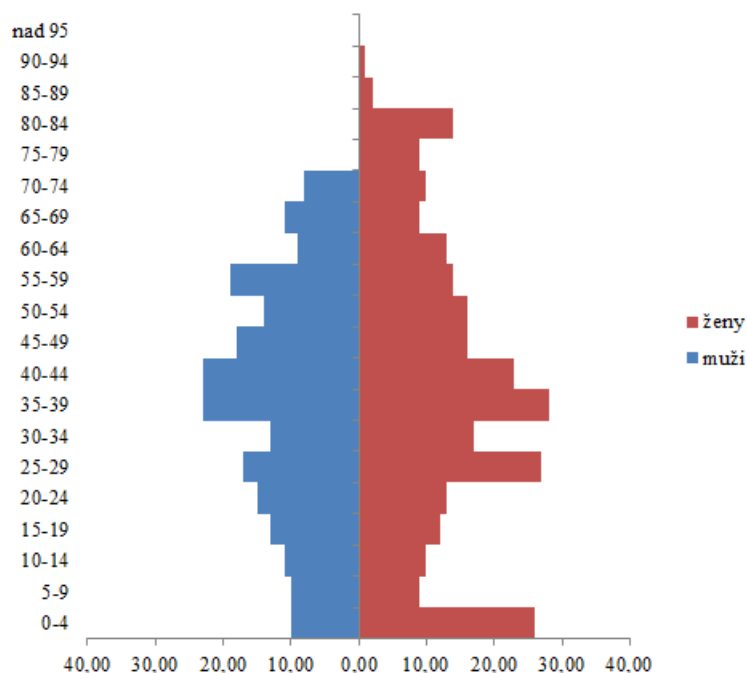


**Obrázok 12 Podiel základných vekových skupín v obci Trnávka v roku 2011**

*Prameň: vlastné spracovanie na základe podkladov z SODB 2011*

Matematicky je možné vekovú štruktúru obyvateľstva vyjadriť cez index starnutia, ktorý predstavuje pomer poproduktívnej a predproduktívnej zložky obyvateľov. Index starnutia dosiahol hodnotu 103, čo znamená, že na 100 obyvateľov predproduktívneho veku pripadá 103 obyvateľov poproduktívneho veku. Na základe hodnoty indexu sa veková štruktúra obce charakterizuje ako regresívna, nakoľko poproduktívna zložka obyvateľstva prevláda nad predproduktívnou.

Vekovú štruktúru je možno graficky zaznamenať do vekovej pyramídy, v rámci ktorej je možné predpokladať zmeny vo vekovej štruktúre v ďalších rokoch.



**Obrázok 13 Veková pyramída obyvateľstva v obci Trnávka v roku 2014**

*Prameň: vlastné spracovanie na základe podkladov ŠÚ SR*

### 3.1.2. Vzdelanostná štruktúra obyvateľstva

Vzdelanostná štruktúra obyvateľstva delí populáciu podľa výšky dosiahnutého vzdelania. Na základe výšky dosiahnutého vzdelania obyvateľa ovplyvňujú štruktúru výroby, ale aj dynamiku početnosti firiem. Vzdelané obyvateľstvo (na každom stupni) je viac informované, rýchlejšie sa zapája do výrobného procesu, skôr nachádza riešenia aj z krízových situácií, je ochotné meniť zamestnania. Je rozhodne aktivizujúcim prvkom ekonomického rozvoja nielen obce, ale aj celého regiónu.

V obci prevláda obyvateľstvo, ktoré má ukončené základné vzdelanie (17,04%), resp. úplné stredné odborné vzdelanie s maturitou (17,04%). Takmer 16% obyvateľov obce má ukončené stredné odborné vzdelanie bez maturity a viac ako 10% obyvateľov má učňovské vzdelanie bez maturity. Viac ako 11% obyvateľov obce má ukončené vysokoškolské vzdelanie vo všetkých stupňoch. Bez školského vzdelania je v obci 13,7% obyvateľov obce.

**Tabuľka 18 Štruktúra obyvateľov obce podľa stupňa ukončeného vzdelania v roku 2011**

Najvyšší skončený stupeň školského vzdelania	abs.	%
Základné	77	17,04
Učňovské (bez maturity)	46	10,18
Stredné odborné (bez maturity)	70	15,49
Úplné stredné učňovské (s maturitou)	25	5,53
Úplné stredné odborné (s maturitou)	77	17,04
Úplné stredné všeobecné	29	6,42
Vyššie	6	1,33
Vysokoškolské bakalárske	11	2,43
Vysokoškolské magisterské, inžinierske, doktorské	39	8,63
Vysokoškolské doktorandské	2	0,44
Ostatní bez udania školského vzdelania	8	1,77
Ostatní bez školského vzdelania	62	13,7
Spolu	452	100,00

*Prameň: vlastné spracovanie na základe podkladov zo SODB 2011*

### 3.1.3. Národnostná a konfesijná štruktúra obyvateľstva

Z hľadiska národnostnej štruktúry došlo v obci k zmenám počas obdobia rokov 1991 – 2011. V obci narastal podiel obyvateľov slovenskej národnosti (nárast v roku 2011 v porovnaní s rokom 1991 predstavoval viac ako 2 - násobok), naopak klesal podiel obyvateľov maďarskej národnosti (pokles v roku 2011 v porovnaní s rokom 1991 predstavoval 20,59%). V roku 2011 inej národnosti bolo 0,66% a nezistenej národnosti 0,45% - ný podiel.

**Tabuľka 19 Štruktúra obyvateľov obce podľa národnosti  
v rokoch 1991-2011 (v %)**

Národnostná štruktúra	1991	2001	2011
Slovenská	13,92	16,82	30,53
Maďarská	86,08	72,20	68,36
Iná	-	-	0,66
Nezistená	-	1,87	0,45
Spolu	100,00	100,00	100,00

*Prameň: vlastné spracovanie na základe podkladov zo SODB 1991, 2001, 2011*

Z hľadiska konfesijnej štruktúry došlo iba k nepatrným zmenám. V roku 2001 v porovnaní s rokom 1991 vzrástol podiel obyvateľov rímskokatolíckej cirkvi – nárast predstavoval 0,21%. Takisto došlo k poklesu podielu obyvateľov hlásiacich sa ku evanjelickej cirkvi a.v. – pokles predstavoval 38,16% a k reformovanej kresťanskej cirkvi – pokles v roku 2011 v porovnaní s rokom 2001 predstavoval 73,17%. V obci sa mierne znížil aj počet

obyvateľov bez vierovyznania, v roku 2011 ich podiel predstavoval 4,21% z celkového počtu obyvateľov.

**Tabuľka 20 Štruktúra obyvateľov obce podľa náboženského vierovyznania  
v rokoch 1991-2011 (v %)**

Náboženské vyznanie / cirkev	1991	2001	2011
Rímskokatolícka cirkev	80,76	82,00	80,97
Gréckokatolícka cirkev			1,11
Evanjelická cirkev augsburského vyznania	6,08	3,50	3,76
Reformovaná kresťanská cirkev	-	1,64	0,44
Evanjelická cirkev metodistická	-	0,23	-
Bez vyznania	8,86	8,18	9,29
Ostatné	-	-	0,22
Nezistené	4,30	4,45	4,21
Spolu	100,00	100,00	100,00

*Prameň: vlastné spracovanie na základe podkladov zo SODB 1991, 2001, 2011*

#### 3.1.4. Kultúrno-spoločenská a športová aktivita obyvateľov obce

Pre kultúrno – spoločenské aktivity majú obyvatelia k dispozícii kultúrny dom. V rámci kultúrno – spoločenských organizácii najvýraznejšie vyvíjajú aktivity ZO Csemadok, ktorá vznikla na jeseň 1949, Klub dôchodcov, Ochotnícky divadelný krúžok a Klub poľovníkov.

V lete 2005 bola obnovená činnosť ochotníckeho divadelného krúžku v obci. Od roku 2013 vystupuje pod menom Nefelets. V súčasnosti má divadelný krúžok 17 členov.

V roku 2006 bol s pomocou Obecného úradu v Trnávke založený Klub dôchodcov v Trnávke. Prvé stretnutia sa konali v kultúrnom dome, neskôr dostali k dispozícii miestnosť v budove obecného úradu, kde sa stretávajú raz za dva týždne.

Obec eviduje aj významného rodáka – rímskokatolícky učiteľ František Sztankó, ml.

V obci pôsobí aj dobrovoľný hasičský zbor. Pre športové aktivity obyvateľov je k dispozícii športové ihrisko. Zo športových organizácii v obci pôsobí FK Trnávka, ktorá hrá VII. oblasťnú ligu a má družstvo dospelých, družstvo do 12 rokov a seniori. Okrem toho v obci pôsobí TJ Trnávka Hapota, ktorá združuje športových strelcov, má v správe strelnicu a zároveň sa stará o miestny lesík, v ktorom sa nachádza strelnica. Obec organizuje aj nasledovné športové podujatia:

- Športový deň (jún)
- Pohárové turnaje vo futbale (jún – júl)
- Branno – výchovné preteky pre deti (august)
- Hapoty (športový deň, strelecké preteky v športovo – rekreačnom stredisku) (júl – august)

Obec je členom viacerých záujmových združení – ZMOS, MAS Agropremeň, mikroregión Dunajská magistrála.

Obec vyvíja aktivity aj v rámci cezhraničnej spolupráce, čoho dôkazom je aj partnerské mesto – Tárnok (Maďarská republika).

### ***Kultúrne podujatia***

Obec Trnávka počas roka organizuje viacero kultúrno – spoločenských podujatí pravidelného aj nepravidelného charakteru:

- Víťanie nového roka (január)
- Detský maskarný ples (január)
- Fašiangová zábava a pochod masiek (február)
- Poľovnícka zábava (február)
- Stretnutie občanov pri príležitosti výročia maďarskej revolúcie (marec)
- Deň Zeme (apríl)
- Dobročinný ples škôlkarov (apríl)
- Deň zmierenia (spomienková bohoslužba za obete vojen, kladenie vencov k pamätníku padlých pri kostole) (máj)
- Deň matiek (máj)
- „Sok kicsi sokra megy“ (vystúpenie detí materských škôl) (máj)
- Stavanie mája
- Deň obce (júl)
- Hody (október)
- Divadelné predstavenia divadelného krúžku
- Deň dôchodcov (október)
- Ochutnávka ľudových jedál – tradičná obecná zabíjačka (november)
- Adventné večery (december)
- Vianočné koledy (december)

Na uvedených podujatiach spravidla vystupujú so svojim programom deti z MŠ, ale aj umelci z okolia, či pozvaní umelci zo Slovenska. Kultúrno – spoločenské podujatia sa odohrávajú predovšetkým v kultúrnom dome, ale aj na verejných priestranstvách v intraviláne obce.

## **3.2. SOCIÁLNA INFRAŠTRUKTÚRA**

Sociálna infraštruktúra je dôležitá pre uspokojovanie potrieb obyvateľstva, ale má vplyv aj na rozmiestnenie niektorých výrobných podnikov. Rozmiestnenie sociálnej infraštruktúry je spojené najmä so štruktúrou obyvateľstva, ako aj veľkosťou obcí v území.

### **3.2.1. Domový a bytový fond**

Bývanie v obci je typicky vidiecke. Ponuka bývania a stav domového a bytového fondu sú kľúčovými faktormi, ktoré vplývajú na rozvoj obce a sú predpokladom naplňovania jej obytnej funkcie. Obytná funkcia obce Trnávka je základnou funkciou tejto obce.

PROGRAM HOSPODÁRSKEHO ROZVOJA A SOCIÁLNEHO ROZVOJA OBCE TRNÁVKA  
NA OBDOBIE 2015 - 2022

**Tabuľka 21 Počet bytov v obci v rokoch 2001 a 2011**

	2001	2011	Index 2011/2001
Počet bytov celkom	149	172	1,15
z toho			
Počet trvale obývaných bytov	124	146	1,18
Počet neobývaných bytov	29	26	0,89
% podiel neobývaných bytov	16,78	15,12	0,90

*Prameň: ŠÚ SR, vlastné spracovanie*

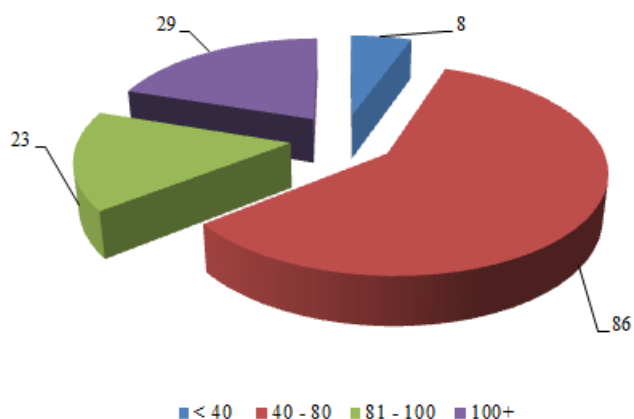
Z tabuľky 21 vyplýva, že v roku 2011 v porovnaní s rokom 2001 narástol celkový počet bytov v obci o 23 bytov. Počas obdobia 10 rokov počet neobývaných bytov v obci mierne poklesol.

**Tabuľka 22 Počet bytov podľa vlastníctva v roku 2001 a 2011**

	2001	2011	Index 2011/2001
Počet trvale obývaných	124	146	1,18
z toho			
Vlastné byty v bytových domoch	12	18	1,9
Byty v rodinných domoch	112	125	1,12
Obecné byty	0	0	0,0
Družstevné byty	0	0	0,0
Iné	0	3	-

*Prameň: ŠÚ SR, vlastné spracovanie*

V obci prevládajú byty v rodinných domoch, čo je dôsledkom vidieckeho charakteru obce. V sledovanom období obec neevidovala žiadne obecné ani družstevné byty. Počas obdobia 10 rokov sa zvýšil počet bytov v rodinných domoch a zároveň sa zvýšil počet bytov v bytových domoch.



**Obrázok 14 Obývané byty podľa veľkosti obytnej plochy v m²**

*Prameň: SODB 2011, vlastné spracovanie*

V rámci veľkosti obytnej plochy u trvalo obývaných bytov prevládajú v obci byty s rozlohou 40-80 m² (86 bytov, čo predstavuje 58,90 % z celkového počtu trvale obývaných bytov). Veľkometrážne byty nad 100 m² predstavujú z celkového počtu trvale obývaných



PROGRAM HOSPODÁRSKEHO ROZVOJA A SOCIÁLNEHO ROZVOJA OBCE TRNÁVKA  
NA OBDOBIE 2015 - 2022

bytov 19,86 % - ný podiel. Byty s rozlohou 81-100 m<sup>2</sup> tvoria 15,75 % - ný podiel a malometrážne byty 5,48 % - ný podiel.

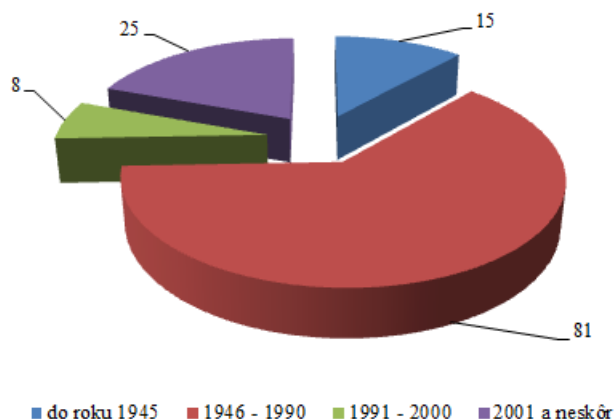
Z celkového počtu trvale obývaných bytov je 79,45 % bytov napojených na ústredné kúrenie, 84,25 % bytov využíva na vykurovanie plyn, 6,85 % bytov využíva na vykurovanie elektrinu a 6,16 % bytov používa na vykurovanie pevné palivo.

**Tabuľka 23 Počet domov v obci v rokoch 2001 a 2011**

	2001	2011	Index 2011/2001
Počet domov celkom	137	160	1,17
z toho trvalo obývané:			
Rodinné domy <sup>2</sup>	113	128	1,13
Bytové domy <sup>3</sup>	3	3	1,00
Iné	0	1	-
% podiel neobývaných domov	15,33	16,88	1,10

*Prameň: ŠÚ SR, vlastné spracovanie*

Z porovnania rokov 2001 a 2011 vyplýva, že v roku 2011 narástol celkový počet domov z dôvodu nárastu počtu rodinných domov v obci. Negatívne je možné hodnotiť mierny nárast počtu neobývaných domov v obci. Najčastejším dôvodom neobývanosti je, že došlo k zmene vlastníkov (44,44% z celkového počtu neobývaných domov v obci).



**Obrázok 15 Obývané domy podľa roku výstavby**

*Prameň: SODB 2011, vlastné spracovanie*

V rámci hodnotenia rokov výstavby obývaných domov v obci je možné konštatovať, že najviac domov sa postavilo v obci v období rokov 1946 – 1990 (60,9% z celkového počtu

<sup>2</sup> Bytový dom je budova určená na bývanie, ktorá má štyri a viac bytov prístupných zo spoločnej chodby alebo schodiska. Za bytové domy na účely sčítania sa považovali aj vily nespĺňajúce podmienky rodinného domu.

<sup>3</sup> Rodinný dom je budova určená na bývanie; môže mať najviac tri samostatné byty, najviac dve nadzemné podlažia a podkrovie

trvalo obývaných domov). Do roku 1945 bolo v obci postavených 11,28% z celkového počtu trvalo obývaných domov. V období rokov 1991 - 2000 sa postavilo 8 domov, čo predstavuje 6,02% z celkového počtu trvalo obývaných domov. Rozvoj výstavby bol v obci zaznamenaný po roku 2001, kedy bolo postavených 25 trvalo obývaných domov.

### 3.2.2. Školstvo

Od roku 2001 funguje v obci materská škola s vyučovacím jazykom maďarským, ktorá je bez právnej subjektivity. V obci nefunguje základná škola. Deti dochádzajú do základných škôl v Rohovciach (základná škola s vyučovacím jazykom maďarským) alebo do Šamorína (základná škola s vyučovacím jazykom slovenským).

**Tabuľka 24 Počet detí v materskej škole**

Rok	2006/2007	2009/2010	2010/2011	2011/2012	2012/2013	2013/2014
počet žiakov	0	0	0	18	20	21

*Prameň: interné materiály obce, vlastné spracovanie*

### 3.2.3. Zdravotníctvo

V Trnávke nie je žiadne zdravotnícke stredisko ani lekáreň. V obci má svoju ambulanciu iba zverolekár. Ordinácie všeobecných lekárov sa nachádzajú v obci Rohovce, alebo v meste Šamorín. Detského lekára obyvatelia navštevujú v obciach Horný Bar a Holice. Ordináciu zubného lekára majú obyvatelia k dispozícii v meste Šamorín. Za špecializovanou zdravotnou starostlivosťou obyvatelia dochádzajú do Šamorína alebo Bratislavy, kde sa nachádzajú nemocnice.

### 3.2.4. Sociálna starostlivosť

V obci sa nenachádza žiadne sociálne zariadenie a obec neposkytuje pre svojich obyvateľov ani opatrovateľskú službu. Obec neposkytuje stravovanie pre seniorov, ale majú možnosť stretávať sa v rámci klubu dôchodcov.

### 3.2.5. Služby obyvateľstvu

V obci sa nenachádza ubytovacie zariadenie, ale obyvatelia majú k dispozícii miestne pohostinstvo, ktoré ponúka svoje služby. V obci sa nachádzajú 3 predajne potravín.

Obecný úrad sa nachádza v budove, ktorá je zrekonštruovaná. V obci sa nachádza cintorín, ktorého kapacita je postačujúca. Dom smútku je po rekonštrukcii.

V obci sa nenachádza pošta, obec patrí pod poštu Blatná na Ostrove. Obecná knižnica je umiestnená v budove obecného úradu, ale v súčasnom období nefunguje. Obec nevydáva obecné noviny. Stavebné veci obec rieši v rámci Spoločného stavebného úradu v obci Horná Potôň.

#### 4. OBLASŤ ENVIRONMENTU A OCHRANY ŽIVOTNÉHO PROSTREDIA

Obec je súčasťou chránenej vodohospodárskej oblasti (CHVO Žitný ostrov). Okrem toho sa v katastri nachádza CHKO Dunajské Luhy (Vyhl. č. 81/1998 Z. z. zo dňa 3.3.1998, platné od 1.5.1998) - čiastočne zasahuje do územia. Kataster obce z časti zasahuje aj do CHKO Malé Karpaty.

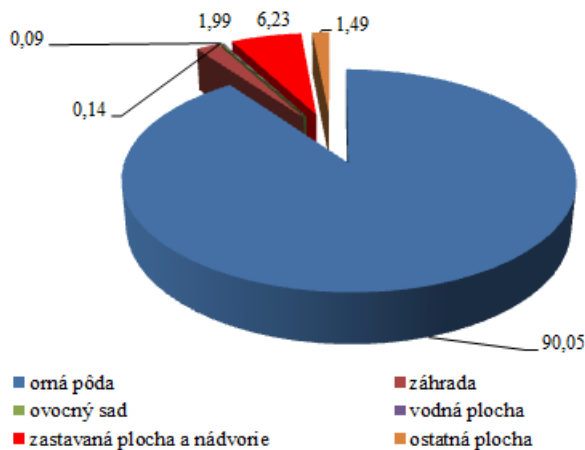
##### 4.1. PRÍRODNÉ ZDROJE

Obec sa nachádza na Podunajskej rovine, ktorá v rámci geologicko-tektonických jednotiek patrí medzi neogénne nížiny. V horninovom zložení prevládajú najmä sedimentárne horniny spevnené i nespevnené: sivé a pestré íly, piesky, štrky, ílovce, pieskovce a zlepenec.

Podľa inžiniersko-geologickej rajonizácie sa územie obce nachádza v rajóne údolných riečnych náplavov (rajóny kvartérnych sedimentov) a rajóne piesčitých sedimentov (rajóny predkvartérnych sedimentov). Kvartérne pokryvy sú zastúpené fluvialnými sedimentmi, prevažne nivnými humóznymi hlinami alebo hlinito-piesčitými až štrkovo-piesčitými hlinami dolinných nív. Severne od zastavaného územia obce sa nachádza 3 ha územie - „lesík“, ktorý si prenajíma TJ Hapota.

##### 4.1.1. Štruktúra pôdneho fondu

Celková výmera územia obce je 797,15 ha. Z hľadiska štruktúry pôdneho fondu najväčší podiel tvorí orná pôda (90,05%). Zastavané plochy zaberajú 6,23% z celkovej výmery pôdneho fondu. Takmer 2% výmery pôdneho fondu tvoria záhrady. Ostatné súčasti pôdneho fondu zaberajú max. do 1% z celkovej výmery pôdneho fondu. V obci sa nenachádzajú vinice, chmeľnice, trvalé trávne porasty ani lesné pozemky.



**Obrázok 16 Využitie pôdneho fondu obce Trnávka k 31.12.2014 (v %)**

*Prameň: vlastné spracovanie na základe podkladov z [www.statistics.sk](http://www.statistics.sk)*

Na základe vývoja využitia pôdneho fondu, ktoré je prezentované v tabuľke 25 môžeme skonštatovať, že zastúpenie jednotlivých kultúr sa v sledovanom období menilo iba

**PROGRAM HOSPODÁRSKEHO ROZVOJA A SOCIÁLNEHO ROZVOJA OBCE TRNÁVKA  
NA OBDOBIE 2015 - 2022**

nepatrne. Poľnohospodárska pôda tvorí 92,13% a nepoľnohospodárska pôda 7,87%. V rámci poľnohospodárskej pôdy najväčšiu výmeru zaberá orná pôda (tvorí 97,74%), ktorej výmera sa počas obdobia rokov 2009 – 2014 výrazne nemenila. V rámci nepoľnohospodárskej pôdy najväčšiu výmeru zaberá zastavaná plocha (tvorí 79,27%), ktorej výmera sa počas obdobia rokov 2009 – 2014 výrazne nemenila.

**Tabuľka 25 Štruktúra využitia pôdy v katastri obce v rokoch 2009-2014 (v ha)**

ROK	2009	2011	2013	2014	INDEX 2014/2009
<b>Celková výmera územia obce</b>	<b>797,15</b>	<b>797,15</b>	<b>797,15</b>	<b>797,15</b>	<b>1,00</b>
<i>Poľnohospodárska pôda - spolu</i>	735,1	735,1	734,9	734,4	0,99
- orná pôda	718,7	717,3	718,4	717,8	0,99
- chmeľnica	0	0	0	0	0
- vinica	0	0	0	0	0
- záhrada	15,7	17,1	15,9	15,9	1,01
- ovocný sad	0,7	0,7	0,7	0,7	1,00
- trvalý trávny porast	0	0	0	0	0
<i>Nepoľnohospodárska pôda – spolu</i>	62,0	62,1	62,2	62,7	1,01
- lesný pozemok	0	0	0	0	0
- vodná plocha	1,1	1,1	1,1	1,1	1,00
- zastavaná plocha a nádvorie	49,1	49,4	49,5	49,7	1,01
- ostatná plocha	11,8	11,5	11,5	11,9	1,008

*Prameň: vlastné spracovanie na základe podkladov z [www.statistics.sk](http://www.statistics.sk)*

Obec má spracovaný ROEP a má schválený územný plán. V obci neprebehla komasácia.

#### **4.1.2. Klimatické podmienky**

Z hľadiska klimatického je obec Trnávka zaradená do teplej a suchej oblasti s miernou zimou. Územie spadá do oblasti Podunajskej nížiny, ktorá je najteplejšou oblasťou Slovenska. Podľa klimatických oblastí patrí obec do oblasti teplej (50 a viac teplých dní v roku s maximálnou teplotou 25°C a viac), podoblasti suchej, okrsku teplého suchého, s miernou zimou a dlhším slnečným svitom (teplota v januári nad - 3°C, trvanie slnečného svitu vo vegetačnom období nad 1500 hodín). Najchladnejším mesiacom v roku je január, najteplejším mesiacom je júl. Obec patrí do teplej oblasti SR s priemernou ročnou teplotou okolo + 10°C. Priemerné množstvo zrážok 500 - 550 mm. Prevládajúci smer vetrov je severozápadný – juhovýchodný.

#### **4.1.3. Vodné pomery**

Celé katastrálne územie obce Trnávka spadá do chránenej vodohospodárskej oblasti Žitného Ostrova. Obcou nepreteká žiadny potok.

#### **4.1.4. Flóra a fauna**

Z fytogeografického hľadiska patrí územie obce do oblasti panónskej flóry (Pannonicum), obvodu eupanónskej xerothermnej flóry (Eupannonicum) zahrňujúceho nížiny a pahorkatiny južného Slovenska a okresu Podunajská nížina. Porasty zachovalých vrbovotopľových lesov (tzv. mäkký luh) sa vyznačujú prítomnosťou vlhkomilných a záplavy znášajúcich drevín a bylín. Zloženie krovinného poschodia je závislé od režimu povrchových záplav. Zvyčajne sa v ňom vyskytuje jelša lepkavá (*Alnus glutinosa*), baza čierna (*Sambucus nigra*), svíb krvavý (*Swida sanguinea*), brest väzový (*Ulmus laevis*), a i.

Územie obce patrí do zoogeografického regiónu Podunajská rovina, oblasti Pannonicum, Juhoslovenského obvodu a Dunajského okrsku. Vyskytujú sa tu najmä teplomilné druhy živočíchov charakteristické pre panónsku oblasť Podunajskej roviny, typická je pôvodná vysoká diverzita biotopov a na ne viazaných spoločenstiev živočíchov.

### **4.2. TECHNICKÁ INFRAŠTRUKTÚRA**

Vzhľadom k tomu, že sa všetky súčasti technickej infraštruktúry budujú z verejných zdrojov (štátnych, obecných) pre obyvateľstvo ako i pre podnikateľov plynú z nej tzv. aglomeračné efekty v podobe úspor vlastných nákladov, ktoré by museli vynakladať z vlastných prostriedkov na zabezpečenie vody, kúrenia a likvidáciu odpadovej vody. Obec Trnávka nemá komplexne vybudovanú technickú infraštruktúru.

#### **4.2.1. Vodné hospodárstvo**

Obec Trnávka je zásobovaná pitnou vodou z verejného vodovodu, ktorý je v správe Západoslovenskej vodárenskej spoločnosti. Vodný zdroj sa nachádza v katastrálnom území Trnávka s parcelným číslom 446/1. Napriek tomu niektorí obyvatelia majú na svojich pozemkoch vybudované vlastné studne, ktoré používajú predovšetkým na zavlažovanie.

#### **4.2.2. Odpadové hospodárstvo**

V obci je vybudovaná kanalizačná sieť, avšak obci chýba ČOV, ktorú nemá vybudovanú ani s inou obcou.

Odvoz komunálneho odpadu na riadenú skládku do Čukárskej Paky (prevádzkovateľ: TRIADA ODPAD s. r. o.) zabezpečuje firma Gulácsi Kráľovičove Kračany a AREA Šamorín s. r. o.. V rámci separovaného zberu je v obci zabezpečený zber plastových fliaš, skla a papiera. Obec nemá vybudovaný zberný dvor, kam môžu obyvatelia vyvážať nadrozmerný odpad z domácnosti. Obec nemá vybudované kompostovisko, nakoľko obyvatelia majú vlastné kompostoviská vybudované priamo vo svojich záhradách.

## 5. ZHRNUTIE ANALÝZY ENDOGÉNNYCH ROZVOJOVÝCH FAKTOROV

Obec Trnávka sa nachádza v juhozápadnej časti Žitného ostrova a leží 18,4 km od okresného mesta Dunajská Streda. Z hľadiska územno-správneho členenia patrí obec do okresu Dunajská Streda a do Trnavského samosprávneho kraja.

Názov obce sa po prvýkrát spomína v tvare Tarnukv v listine z roku 1275. Symbolmi obce sú erb, vlajka a pečať. Podstatou je prírodný motív podľa obecného pečatidla z roku 1778. Erb predstavuje v modrom štíte po zelenej trávinatej pažiti kráčajúci zlatý jeleň v striebornej zbroji, vľavo vyrastajúci zlatý prirodzený listnatý strom s prehnutým kmeňom a malou korunou.

### ***Ekonomická oblasť***

V obchodnom registri SR je evidovaných k júlu 2015 13 podnikateľských subjektov – právnických osôb, z toho 2 spoločnosti sú v likvidácii. Počas obdobia rokov 2009 – 2013 mal vývoj počtu právnických osôb v obci rastúci trend. Na náraste sa podieľali predovšetkým právnické osoby. Počas obdobia rokov 2009 – 2013 mal vývoj počtu fyzických osôb kolísavý trend. V živnostenskom registri SR je k júlu 2015 evidovaných 31 fyzických osôb podnikateľov, z ktorých 17 už svoju živnosť ukončilo a 2 podnikatelia majú pozastavenú činnosť. Počet ekonomicky aktívneho obyvateľstva v obci za obdobie rokov 1991 – 2011 vykazoval rastúci trend. Podnikateľské subjekty v obci predstavujú predovšetkým skupinu tzv. samozamestnávateľov. Ekonomicky aktívne obyvateľstvo (EAO) nachádza pracovné príležitosti v okolitých obciach, resp. v širšom okolí obce (Bratislava, Šamorín). Potvrdzuje to aj vysoká hodnota ukazovateľa dochádzka do zamestnania získaná v rámci SODB 2011 (81,36%).

V období rokov 2009 až 2013 obec vykazovala kolísavý trend v bežných príjmoch. Obec v rámci miestnych daní vyrubuje pre svojich obyvateľov okrem dane z nehnuteľnosti aj daň za psa, daň za užívanie verejného priestranstva a daň za ubytovanie. Najväčší podiel na celkových bežných príjmoch obce predstavujú príjmy vo forme daňových príjmov (85,46%). Nedaňové príjmy, ktoré predstavujú predovšetkým príjmy z využívania majetku predstavujú 4,47% a granty a transfery podiel 10,07%. Najviac finančných výdavkov v rámci bežného rozpočtu vynakladá obec na oblasť fungovania obecného úradu (26,26%), následne na oblasť vzdelávania (24,04%) a taktiež na oblasť plánovania, manažmentu a kontroly (15,45%). Výdavky spojené s odpadovým hospodárstvom a výdavky spojené so službami občanom tvoria 5,17% - ný podiel a výdavky na verejné osvetlenie tvoria 8,19% - ný podiel. Na oblasť interných služieb obec vynakladá zo svojho rozpočtu 3,49%. Viac ako 4% bežných výdavkov obec vynakladá na šport a na oblasť kultúry obec vynakladá 6,18% bežných výdavkov. Na ostatné oblasti vynakladá obec finančné prostriedky max. do 1% bežných výdavkov. Počas obdobia rokov 2009 – 2013 obec každoročne realizovala investičné aktivity. Obec neprevádzkuje žiadnu podnikateľskú činnosť ani nemá zriadenú žiadnu príspevkovú organizáciu.

Obec Trnávku pretínajú štátne cesty III. triedy č. 06313 a 06314 a na južnom okraji katastra obce vo vzdialenosti cca 1200 m prechádza dôležitá štátna cesta 63/I z Dunajskej Stredy do Bratislavy. Obec nemá priame železničné napojenie Obcou prechádzajú autobusové spoje v smere Bratislava a Dunajská Streda. Obec je elektrickou energiou zásobovaná 22 kV

vedením. Obec je kompletne splynofikovaná. Celé územie je pokryté dobrým signálom všetkých mobilných operátorov – O2, Orange, Telekom.

### ***Sociálna oblasť***

Obec Trnávka sa počtom obyvateľov zaraďuje k malým obciam Slovenska. Z vývoja počtu obyvateľov zaznamenaného od roku 1991 až po súčasnosť vidieť, že došlo k zmenám počtu obyvateľov v obci. K 31.12.2014 mala obec 490 trvalo bývajúcich obyvateľov. Počas obdobia rokov 2001 – 2014 obec dosahovala s výnimkou rokov 2009 a 2013 prirodzený prírastok obyvateľov. Počas obdobia rokov 2001 až 2014 obec s výnimkou roku 2009 dosahovala kladné migračné saldo,

Podľa posledného sčítania obyvateľov tvorilo obyvateľstvo v produktívnom veku 71,12% z celkového počtu obyvateľov obce. Predproduktívna zložka obyvateľov tvorila 14,22% a poproduktívne obyvateľstvo tvorilo 14,66% - ný podiel. V obci prevláda obyvateľstvo, ktoré má ukončené základné vzdelanie. V obci narastal podiel obyvateľov slovenskej národnosti, naopak klesal podiel obyvateľov maďarskej národnosti. V roku 2001 v porovnaní s rokom 1991 vzrástol podiel obyvateľov rímskokatolíckej cirkvi. Pre kultúrno – spoločenské aktivity majú obyvatelia k dispozícii kultúrny dom.

V súčasnosti v obci pôsobí niekoľko záujmových združení v rôznych oblastiach. Obec je členom viacerých záujmových združení – ZMOS, MAS Agroprameň, mikroregión Dunajská magistrála. Obec vyvíja aktivity aj v rámci cezhraničnej spolupráce, čoho dôkazom je aj partnerské mesto – Tárnok (Maďarská republika).

Obytná funkcia obce Trnávka je základnou funkciou tejto obce. V roku 2011 v porovnaní s rokom 2001 narástol celkový počet bytov v obci o 23 bytov. Z porovnania rokov 2001 a 2011 vyplýva, že v roku 2011 narástol celkový počet domov z dôvodu nárastu počtu rodinných domov v obci. Od roku 2001 funguje v obci materská škola s vyučovacím jazykom maďarským, ktorá je bez právnej subjektivity. V Trnávke nie je žiadne zdravotnícke stredisko ani lekáreň. V obci sa nenachádza žiadne sociálne zariadenie a obec neposkytuje pre svojich obyvateľov ani opatrovateľskú službu.

V obci sa nenachádza ubytovacie zariadenie, ale obyvatelia majú k dispozícii miestne pohostinstvo, ktoré ponúka svoje služby. V obci sa nachádzajú 3 predajne potravín. V obci sa nenachádza pošta, obec patrí pod poštu Blatná na Ostrove. Obecná knižnica je umiestnená v budove obecného úradu, ale v súčasnom období nefunguje. Obec nevydáva obecné noviny. Stavebné veci obec rieši v rámci Spoločného stavebného úradu v obci Horná Potôň.

### ***Oblasť environmentu a ochrany životného prostredia***

Obec je súčasťou chránenej vodohospodárskej oblasti (CHVO Žitný ostrov). Okrem toho sa v katastri nachádza CHKO Dunajské Luhy (Vyhl. č. 81/1998 Z. z. zo dňa 3.3.1998, platné od 1.5.1998) - čiastočne zasahuje do územia. Kataster obce z časti zasahuje aj do CHKO Malé Karpaty.

Celková výmera územia obce je 797,15 ha. Z hľadiska štruktúry pôdneho fondu najväčší podiel tvorí orná pôda (90,05%). Zastavané plochy zaberajú 6,23% z celkovej výmery pôdneho fondu. Takmer 2% výmery pôdneho fondu tvoria záhrady. Ostatné súčasti pôdneho fondu zaberajú max. do 1% z celkovej výmery pôdneho fondu. V obci sa

nenachádzajú vinice, chmeľnice, trvalé trávne porasty ani lesné pozemky. Obec má spracovaný ROEP a má schválený územný plán. V obci neprebehla komasácia.

Z hľadiska klimatického je obec Trnávka zaradená do teplej a suchej oblasti s miernou zimou. Celé katastrálne územie obce Trnávka spadá do chránenej vodohospodárskej oblasti Žitného Ostrova. Obcou nepreteká žiadny potok.

Obec Trnávka je zásobovaná pitnou vodou z verejného vodovodu, ktorý je v správe Západoslovenskej vodárenskej spoločnosti. V obci je vybudovaná kanalizačná sieť, avšak obci chýba ČOV, ktorú nemá vybudovanú ani s inou obcou. Odvoz komunálneho odpadu na riadenú skládku do Čukárskej Paky zabezpečuje firma Gulázsi Kráľovičove Kračany a AREA Šamorín s. r. o.. V rámci separovaného zberu je v obci zabezpečený zber plastových fliaš, skla a papiera. Obec nemá vybudovaný zberný dvor ani nemá vybudované kompostovisko.

## 6. ANALÝZA SILNÝCH A SLABÝCH STRÁNOK ÚZEMIA

Silné stránky predstavujú faktory, ktoré majú na rozvoj obce pozitívny vplyv. Zahŕňajú komparatívne a konkurenčné výhody obce pre rôzne typy rozvojových aktivít. V obci Trnávka boli identifikované nasledovné silné stránky:

*V oblasti dostupnosti a občianskej vybavenosti:*

- + výhodná geografická poloha obce v blízkosti hlavného mesta SR, dobrá dopravná dostupnosť do obce,
- + vybudovaná telekomunikačná sieť, elektrická sieť, existujúci rozvod zemného plynu, vodovod, vybudovaná kanalizácia,
- + dostatočné pokrytie signálom mobilných operátorov, separovaný zber,
- poškodené miestne komunikácie, poškodené chodníky, zhoršená dopravná situácia v obci v dôsledku preplnenosti ciest
- nevysporiadané pozemky v rámci bývalého družstva, nevyhovujúci stav niektorých obecných budov

*V oblasti ekonomiky, cestovného ruchu a pracovných príležitostí:*

- + pekné a kľudné prírodné prostredie, zachovanie vidieckeho charakteru obce,
- + , dobrá spolupráca obce so súkromným sektorom a neziskovým sektorom,
- nedostatočná ponuka komerčných služieb v obci, nedostatok pracovných príležitostí priamo v obci

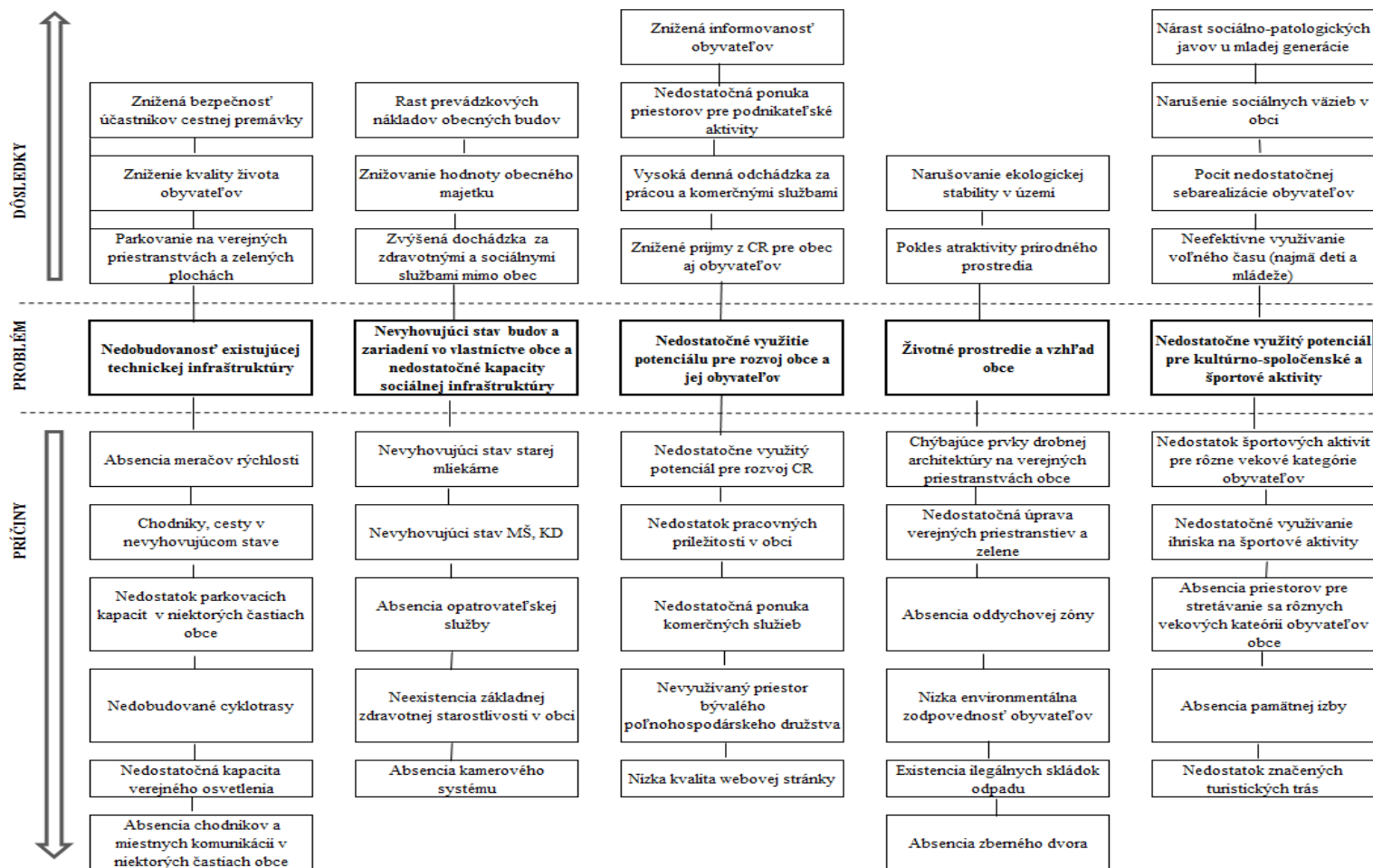
*V oblasti komunitného života a ľudských zdrojov:*

- + pretrvávajúci lokálpatriotizmus u domáceho obyvateľstva, vysoká účasť na podujatiach v obci,
- + pomerne široké spektrum kultúrno – spoločenských podujatí, zachovávanie kultúrnych tradícií,
- nedisciplinovanosť obyvateľov a návštevníkov vo vzťahu k životnému prostrediu (psíčkari), nehlásenie sa niektorých obyvateľov na trvalý pobyt



PROGRAM HOSPODÁRSKEHO ROZVOJA A SOCIÁLNEHO ROZVOJA OBCE TRNÁVKA  
NA OBDOBIE 2015 - 2022

## 7. ANALÝZA PRÍČIN A DÔSLEDKOV OBCE TRNÁVKA



## 8. POSTOJE A NÁZORY OBYVATEĽOV OBCE NA ŽIVOT A DIANIE V OBCI A PERSPEKTÍVY JEJ ĎALŠIEHO VÝVOJA

**Tabuľka 26 Plánovací formulár prieskumu**

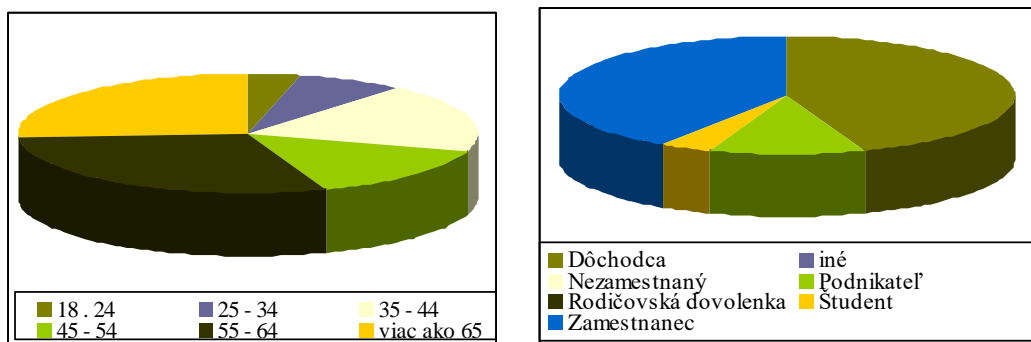
DÔLEŽITÉ OTÁZKY	ZDÔVODNENIE	POZNÁMKY
<b>Prečo je potrebné získať informácie prostredníctvom prieskumu?</b>	Prieskum priamo v teréne prináša primárne údaje o území, jeho jednotlivých rozvojových faktoroch, zachytáva potreby miestneho obyvateľstva, miestnych podnikateľov, záujmových skupín, ako aj predstaviteľov miestnej samosprávy. Ďalším dôvodom sú nedostatočne zachytené a reprezentované údaje v sekundárnych databázach až po úroveň samotných obcí.	Pred spracovaním analytickej časti sa v obci uskutočnil dotazníkový prieskum medzi miestnym obyvateľstvom, v ktorom obyvatelia hodnotili súčasný stav rozvoja obce a načrtávali možnú víziu obce. Očakávaným výsledkom bolo získanie spätnej väzby minimálne od prieskumu, 10 % obyvateľov.
<b>Čo je jeho cieľom?</b>	Cieľom prieskumu je získanie primárnych informácií a hodnotenie súčasného stavu obce očami miestnych obyvateľov. Súčasťou je poznanie potrieb obyvateľov, ich očakávaní z hľadiska dlhodobého sociálno-ekonomického rozvoja obce.	Prieskum sa uskutočnil na území obce, bol zameraný na vnímanie obce ako priestoru pre bývanie, prácu, voľno časové aktivity, uspokojovanie základných životných potrieb a rozvoj obce.
<b>Akým spôsobom sa bude uskutočňovať?</b>	Prieskum sa bude realizovať prostredníctvom dotazníkového hárka, ktorý bude v tlačenej forme distribuovaný do domácností a súčasne bude sprístupnený aj v elektronickej podobe na web-stránke obce.	Dotazník bol distribuovaný v počte 1 ks do každej domácnosti, pričom ostatní členovia domácnosti sa mohli zapojiť prostredníctvom web stránky.
<b>Aké budú finančné nároky?</b>	Predpokladané náklady	80,- Eur
<b>Aké budú časové nároky?</b>	Dotazníkový prieskum bude prebiehať jeden kalendárny mesiac.	1 mesiac, dotazník bol distribuovaný prostredníctvom Slovenskej pošty, a.s.
<b>Kto bude za realizáciu prieskumu zodpovedný?</b>	Spracovateľ PHSR a samotná obec	Spracovateľ PHSR a obec prostredníctvom lokálnych médií (rozhlas, TV, web, noviny) a úradnej tabule informovať o realizácii a význame prieskumu na

*Prameň: vlastné spracovanie*

V obci Trnávka sa v apríli roku 2015 realizoval dotazníkový prieskum zameraný na hodnotenie života v obci Trnávka, na zhodnotenie služieb poskytovaných v obci, na zhodnotenie vzťahov v obci a na zistenie názorov a návrhov obyvateľov na budúcnosť obce. Prieskumu sa zúčastnilo 27 obyvateľov, čo predstavuje 12,6 % zo všetkých obyvateľov. Vzorka respondentov predstavuje viac ako 10% obyvateľov, preto je tieto výsledky možné zovšeobecniť na celú obec, podnety a názory respondentov sú dôležité pri ďalšom plánovaní rozvoja obce Trnávka a preto sú vyhodnocované všetky individuálne nápady.

Čo sa týka charakteristiky respondentov, možno povedať, že prieskumu sa zúčastnilo mierne viac žien (52%) ako mužov. Z pohľadu vekovej štruktúry boli zastúpené všetky

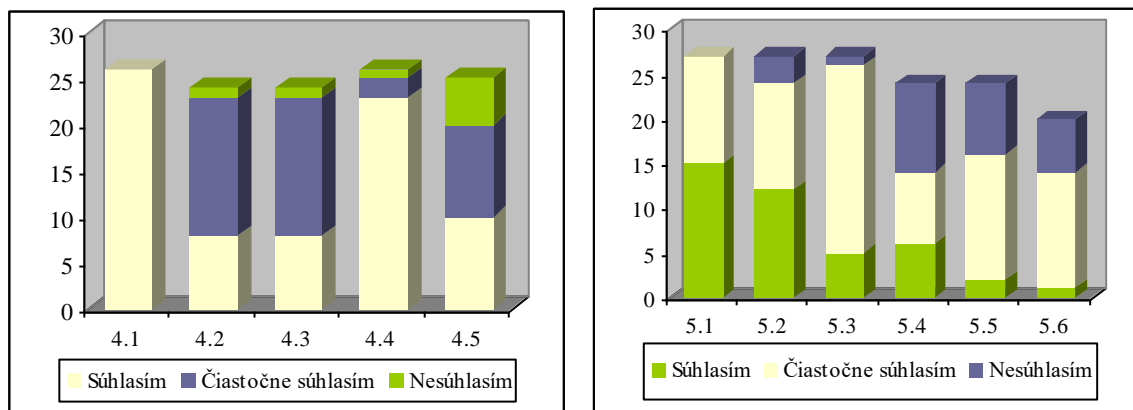
vekové kategórie, najvýznamnejšie vekové skupiny nad 55 rokov, z toho vyplýva, že prieskumu sa zúčastnili najmä starší občania (56%) a preto aj výsledky môžu byť týmto faktom skreslené. Z pohľadu sociálneho postavenia tvoria najväčšie skupiny respondentov dôchodcovia a zamestnaní. Len 7% respondentov sa prisťahovalo v posledných 5 rokoch, ostatní respondenti žijú v obci dlhšie ako 5 rokov. Možno predpokladať, že tí ktorí v obci žijú dlhodobo veľmi dobre poznajú problémy ako aj potenciál obce, kým tí, ktorí sa prisťahovali len nedávno môžu priniesť nový pohľad a nové nápady, ako riešiť problémy.



**Obrázok 17 Charakteristika respondentov podľa veku a sociálneho statusu**

*Prameň: vlastné spracovanie*

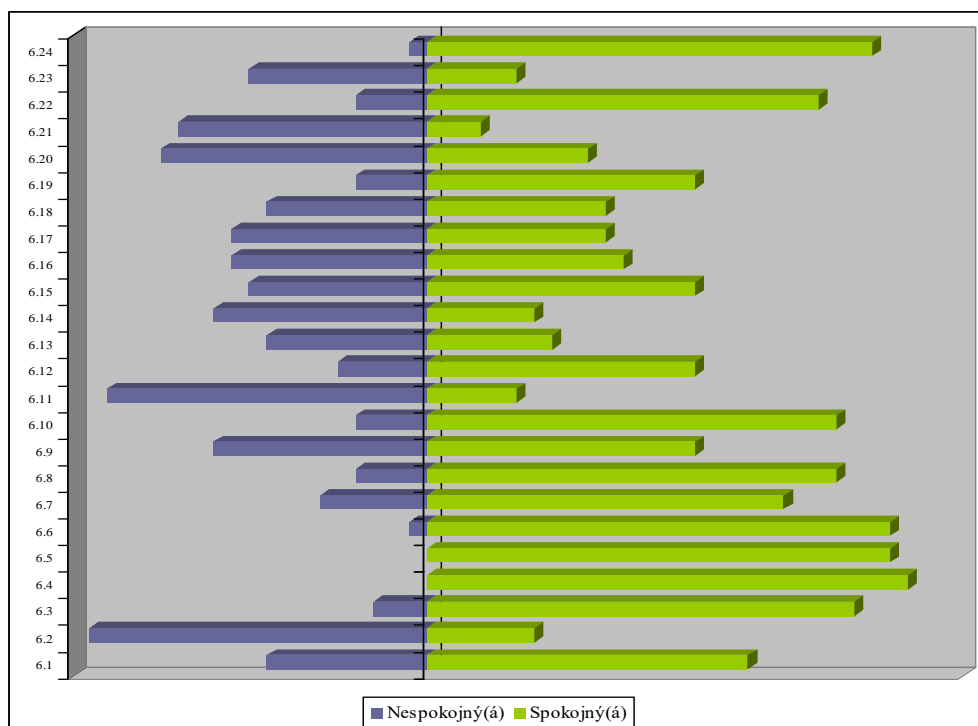
Prvá časť dotazníka bola zameraná na výhody a nevýhody života v obci a na hodnotenie služieb poskytovaných v obci. podľa respondentov sú najväčšie výhody života v obci hlavne v tom, že *4.1 Život je tu pokojnejší ako v meste.* a *4.4 Blízky kontakt s prírodou.* Medzi ďalšie výhody respondenti uviedli srdečnosť ľudí a ochotu pomáhať, lokálpatriotizmus a hrdosť na svoj pôvod a korene, športového ducha a ústretovosť vedenia obce. Čo sa týka nevýhod, tu obyvatelia väčšinou súhlasili s tvrdeniami *5.1 Málo pracovných príležitostí.* a *5.2 Horšia kvalita a nedostatok služieb a tovarov ako v meste.* Najčastejšie nesúhlasili s výrokom *5.4 Nie je tu vytváraný priestor na sebarealizáciu.* Okrem toho uvádzali aj ďalšie nevýhody ako množstvo stĺpov a vedení cez hlavnú ulicu, slabá informovanosť o aktivitách pre nevhodný vysielač čas rozhlasu, čierne skládky, psie sekrementy na ulici, stúpajúci počet prisťahovalcov, s ktorými starousedlíci nevytvárajú susedské vzťahy.



**Obrázok 18 Výhody a nevýhody života v obci**

*Prameň: vlastné spracovanie*

V oblasti hodnotenia služieb boli respondenti prevažne spokojní so službami v obci, najviac s 6.4 vybavenosťou obce verejným vodovodom, 6.5 plynom, 6.6 elektrinou a 6.24 stavom domu smútku. Najviac nespokojní sú naopak so 6.2 stavom chodníkov a ciest a 6.11 dostupnosťou a kvalitou zdravotníckych služieb. Ďalej respondentom chýba bankomat, skrášľovacie služby, obchod s textilom a obuvou, požičovňa náradia, poštová schránka, spoločenské miestnosti pre mládež alebo seniorov, spoločenské aktivity, oslavy štátnych sviatkov, sociálny pracovník, starostlivosť o seniorov, ordinácia lekára niekoľkokrát v týždni, jarky na okrajoch ciest pre zvádzanie dažďovej vody. Mal by sa rozšíriť zber odpadu, zrekonštruovať kultúrny dom a vytvoriť stabilné javisko, založiť vlastivedný dom, rozšíriť knižnicu zakúpením nových knižných titulov, CD, DVD.



**Obrázok 19 Zhodnotenie služieb poskytovaných obcou**

*Prameň: vlastné spracovanie*

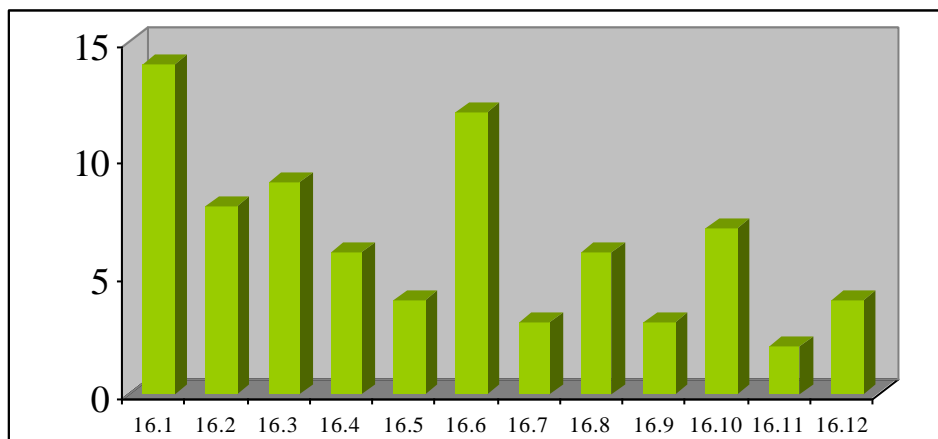
Z pohľadu pracovných príležitostí v obci bolo až 81,5% respondentov nespokojných s pracovnými príležitosťami pre mladých, pre ženy a mužov to bolo mierne nižšie percento – 78%. Podľa respondentov by nové pracovné miesta mali vzniknúť najmä v poľnohospodárstve, vinárstve, lesníctve, remeselnej výrobe a sociálnej oblasti. Za hlavné dôvody, pre ktoré nové miesta nevznikajú, respondenti považujú nezájum zo strany podnikateľov a obce. Respondenti navrhli vytvoriť miesta v oblasti agroturizmu či v zdravotníctve a školstve.

Ďalšia časť prieskumu sa týkala sociálneho života a vzťahov v obci. Sociálny život v obci je veľmi dôležitý pre celkový dobrý život v obci. Pokiaľ sú vzťahy v obci narušené, ďalší rozvoj v obci je veľmi obtiažny. Naopak, pokiaľ sú medzi obyvateľmi dobré vzťahy, obec sa rozvíja omnoho ľahšie a úspešnejšie. V obci Trnávka až 74% respondentov označilo medzisusedské vzťahy za dobré, pri hodnotení medziľudských vzťahov boli zdržanlivejší,

63% respondentov sa vyjadrilo, že vzťahy nie sú ani dobré ani zlé a necelých 30% potvrdilo, že vzťahy sú dobré. 41% respondentov sa zaujíma o dianie v obci často, 44% sporadicky. Respondenti však prejavili záujem o zapájanie sa, 37% sa vyjadrilo, že sú aj členmi spolkov a združení, konkrétne ochotnícke divadlo Teatrum a Hapota. 26% respondentov je ochotných podieľať sa na živote v obci, ale zatiaľ nie sú aktívni a 30% nevie ako sa zapojiť. Respondenti najčastejšie súhlasili s názorom, že *V obci existuje len pár jedincov, ktorí sa snažia, ale väčšina obyvateľstva je pasívna a nezaujíma sa o život v obci a Niektorí obyvatelia kazia snahu iných.* Naopak, nesúhlasili s názorom, že *Obyvatelia majú dostatok možností na sebarealizáciu. a Obyvatelia sú aktívni a snažia sa zatraktívniť život v obci, či spríjemniť prostredie.* Z odpovedí možno usúdiť, že obec by sa mala zamerať aj na oblasť aktivizácie obyvateľstva a na vytváranie priestoru pre sebarealizáciu. Obyvatelia sa o dianie v obci najčastejšie dozvedajú z obecného rozhlasu, tlačovín, úradnej tabule alebo na ulici, v obchode, od susedov, v kostole.

Posledná časť dotazníka sa týkala budúceho rozvoja obce. Respondenti odpovedali na otázky týkajúce sa investícií v obci v budúcnosti a vízie. Podľa respondentov by najviac finančných prostriedkov malo byť použitých na vybudovanie, resp. na rekonštrukciu infraštruktúry (16.1) a na zlepšenie životného prostredia (16.6). Konkrétnejšie respondenti dali tieto návrhy:

- Vybudovať a opraviť chodníky a cesty (chodník na ulici Báč), vybudovať cyklotrasu a značené turistické trasy (cyklochodník ku hrádzi na Dunaji, do Blatnej), vybudovať spomaľovač alebo ostrov pri vstupe do obce od Báču, osvetlenie, zakázať parkovanie na chodníkoch, príp. spoplatniť
- Vysadiť stromy, kríky, osadiť lavičky, rekultivovať jazierko, vytvoriť zelenú oázu, oddychovú zónu, obmedziť voľný pohyb psov v obci a odstraňovanie exkrementov vlastníckmi psov, opraviť kultúrny dom a javisko, vybudovať javisko na futb. ihrisku – exteriérový fitness, tenisové kurty, kolkáreň, vytvoriť miestnosť pre stretávanie mladých, založiť klub dôchodcov, rekonštrukcia MŠ, zlepšiť internetové pripojenie, vybudovať zdravotné zariadenie, zriadiť vlastivedný dom, návrh od respondenta: „*usilovať o vznik mimovládnych organizácií vykonávajúcich aktívnu činnosť v prospech obyvateľstva*“
- Vytvoriť fabriku, dielňu, záhradníctvo, kaderníctvo, zaviesť bankomat, pestovanie zeleniny, ovocia a chov ošípaných a hov. Dobytku, návrh od respondenta: „*za dedinou vybudovať rekreačné zariadenie s reštauráciou, ubytovaním, požičovňou bicyklov, v areáli by chovali zvieratká ako atrakciu...*“



**Obrázok 20** Oblasti, kam by mali byť vynaložené investície v najbližšom období

*Prameň: vlastné spracovanie*

Víziu, ktorá prezentuje predstavu o tom, ako by mala obec vyzerat' o 30 – 40 rokov, si respondenti vybrali z pomedzi 4 verzií tieto dve:

***Obec bude predovšetkým príjemným miestom pre bývanie s dostupnými a kvalitnými službami s dostatkom pracovných príležitostí pre domácich obyvateľov.***

***Obec bude predovšetkým príjemným miestom pre bývanie s dostupnými a kvalitnými službami, atraktívnym vzhľadom a kvalitným životným prostredím s bohatým kultúrno-spoločenským životom.***

## Časť A. II Analýza vonkajšieho prostredia

Vonkajšie prostredie zahŕňa makroprostredie a konkurenčné prostredie, v ktorom sa obec Trnávka nachádza. Vstupy vonkajšieho prostredia môžu predstavovať externé ľudské zdroje, materiálne technické zdroje, finančné aj informačné zdroje, ako aj legislatívne prostredie.

### 1. ANALÝZA VPLYVU VONKAJŠIEHO PROSTREDIA NA VÝVOJ SITUÁCIE V ÚZEMÍ

STEEP analýza je analýza širšieho prostredia obce Trnávka zameraná na komplex sociálnych, technologických, ekonomických, ekologických a politických faktorov v rámci územia obce. Výsledkom je tak hodnotenie prostredia, ktoré podmieňuje spôsob a riadenie samotného rozvoja obce.

Makro prostredie je vonkajšie prostredie obce, ktoré obec nemôže vôbec ovplyvniť. Naopak toto prostredie ovplyvňuje obec a tá nemá inú možnosť ako sa prvkom tohto prostredia čo najlepšie prispôbiť.

Analýza sociálnych faktorov sa zameriava na vzťah k tradíciám a tradičným hodnotám, technická a ekonomická analýza sa zameriava na priebeh, prejavy a dôsledky zmien na úrovni národnej. Analýza ekologických faktorov sa zaoberá zmenami na národnej úrovni v rámci riešenia otázok životného prostredia a analýza politického prostredia sa zaoberá legislatívnym prostredím na národnej úrovni.

**Tabuľka 27 STEEP analýza obce Trnávka (analýza externého prostredia)**

Sociálne	Technologické	Ekonomické	Ekologické	Politické	Hodnoty
Zmeny populácie	Úroveň vybudovania technickej infraštruktúry	Nové trhy a nové príležitosti	Nedisciplinovanosť obyvateľov vo vzťahu k životnému prostrediu	Dopady politických rozhodnutí štátu na obec	Nárast sociopatologických javov
Zmeny postojov a správania obyvateľov	Pokrytie územia signálom mobilných operátorov a internetu	Znížené príjmy z využívania obecného majetku	Novela zákona o odpadoch	Legislatíva	Bohatý duchovný život
Zmeny správania volených predstaviteľov	Zavádzanie e-governmentu	Nehlásenie sa obyvateľov k trvalému pobytu v obci	Vytváranie čiernych skládok v obci	Etické kódexy pre volených predstaviteľov a zamestnancov v úradoch ÚS	Tímová spolupráca a budovanie partnerstiev v obci
Zmeny správania podnikateľských subjektov	Dostupnosť informácií prostredníctvom miestnych kanálov	Príchod nových investorov do obce	Zhoršená dopravná situácia v obci v dôsledku preplnenosti ciest	Zmena národnej vlády ako výsledok volieb na život v obci	Osobné hodnoty

*Prameň: vlastné spracovanie*

## 2. ANALÝZA PRÍLEŽITOSTÍ A OHROZENÍ PRE RAST A ROZVOJ OBCE TRNÁVKA

Príležitosti tvoria faktory, ktoré plynú prevažne z vonkajšieho prostredia a môžu rozvoj obce ovplyvňovať pozitívne. Pre obec Trnávka boli identifikované nasledovné príležitosti:

*V oblasti občianskej vybavenosti:*

- vybudovanie cyklotrás ako súčasť cestnej dopravy
- prepojenie cyklotrás na existujúce cyklotrasy v okolí
- vybudovať dažďovú kanalizáciu
- rekonštrukcia miestnych komunikácií
- rekonštrukcia chodníka
- zvýšenie počtu svetelných bodov v obci (verejné osvetlenie)
- rekonštrukcia a modernizácia budov vo vlastníctve obce
- úprava verejných priestranstiev
- dopĺňanie prvkov drobnej architektúry
- vybudovanie oddychovej zóny

*V oblasti rozvoja ekonomiky, cestovného ruchu a pracovných príležitostí:*

- podporovať rozvoj vidieckeho cestovného ruchu
- podporovať rozvoj zážitkovej turistiky
- zlepšiť propagáciu obce
- zlepšiť webovú stránku obce
- rozšíriť domácu a cezhraničnú spoluprácu

*V oblasti rozvoja komunitného života a ľudských zdrojov:*

- zvýšenie zapojenosti v rámci budovania partnerstiev v okolí
- vytváranie partnerstiev vo vnútri obce a navonok
- zlepšenie demografickej situácie obcí prísťahovaním obyvateľov mladších vekových kategórií
- podpora mladých rodín zo strany obce



## Časť A.III Zhodnotenie súčasného stavu obce Trnávka

Zhodnotenie súčasného stavu obce Trnávka predstavuje dôležitý vstup a informačnú základňu pre tvorbu spracovania stratégie rozvoja obce. Zmyslom tohto hodnotenia je vytvoriť rámcový prehľad problémových okruhov, určiť ich pôvod, poznať hlavné príčiny vzniku a identifikovať možné dôsledky. Na základe zhodnotenia súčasného stavu obce Trnávka bude možné navrhnúť stratégiu rozvoja obce na vopred stanovené obdobie.

### 1. SWOT ANALÝZA OBCE TRNÁVKA

SWOT analýza je jednoduchá a pritom výstižná, vyčerpávajúca a objektívna charakteristika silných a slabých stránok obce a jej možných príležitostí a ohrození. Súčasne zahŕňa základné analytické poznatky o faktoroch, ktoré je možné využiť v prospech rozvoja územia a faktoroch, ktorým je potrebné v navrhovanej rozvojovej stratégii čeliť, resp. ich eliminovať.

Tabuľka 28 SWOT analýza obce Trnávka

SILNÉ STRÁNKY	SLABÉ STRÁNKY
<ul style="list-style-type: none"><li>výhodná geografická poloha v blízkosti hlavného mesta SR</li><li>dobrá dopravná dostupnosť</li><li>vhodné pôdno-klimatické podmienky pre poľnohospodársku prvovýrobu</li><li>vybudovaná telekomunikačná sieť, elektrická sieť, existujúci rozvod zemného plynu</li><li>vybudovaná kanalizácia a vodovod</li><li>existencia materskej školy</li><li>zachovanie vidieckeho charakteru obce</li><li>pekne a kľudné prírodné prostredie</li><li>udržiavaná a čistá obec</li><li>dobré susedské vzťahy</li><li>pretrvávajúci lokalpatriotizmus</li><li>súdržnosť obyvateľov obce v rozhodujúcich situáciách</li><li>aktívny duchovný život v obci</li><li>zrekonštruovaný dom smútku</li><li>zrekonštruovaná budova obecného úradu</li><li>pomerne široké spektrum kultúrno – spoločenských podujatí v obci</li><li>člen MAS (z hľadiska čerpania fin. prostriedkov z PRV)</li><li>zachovávanie kultúrnych tradícií</li><li>dobrá spolupráca obce so súkromným sektorom a neziskovým sektorom</li><li>vysoká účasť na podujatiach v obci</li></ul>	<ul style="list-style-type: none"><li>zhoršená dopravná situácia v obci v dôsledku preplnenosti ciest</li><li>nevysporiadané pozemky v rámci bývalého družstva</li><li>nedostatok pracovných príležitostí priamo v obci</li><li>nedostatočná ponuka komerčných služieb</li><li>čierne skládky v obci</li><li>poškodené chodníky</li><li>poškodené miestne komunikácie</li><li>nevyhovujúci stav niektorých obecných budov</li><li>nehlásenie sa niektorých obyvateľov na trvalý pobyt</li><li>nedisciplinovanosť obyvateľov vo vzťahu k životnému prostrediu (psíčkari)</li><li>absencia opatrovateľskej služby</li></ul>

**PROGRAM HOSPODÁRSKEHO ROZVOJA A SOCIÁLNEHO ROZVOJA OBCE TRNÁVKA  
NA OBDOBIE 2015 - 2022**

<b>Príležitosti</b>	<b>Ohrozenia</b>
<ul style="list-style-type: none"> <li>• podporovať rozvoj vidieckeho cestovného ruchu</li> <li>• podporovať rozvoj zážitkovej turistiky</li> <li>• vybudovanie cyklotrás ako súčasť cestnej dopravy</li> <li>• prepojenie cyklotrás na existujúce cyklotrasy v okolí</li> <li>• vybudovať dažďovú kanalizáciu</li> <li>• zvýšenie zapojenosti v rámci budovania partnerstiev v okolí</li> <li>• vytváranie partnerstiev vo vnútri obce a navonok</li> <li>• zlepšenie demografickej situácie obcí prisťahovaním obyvateľov mladších vekových kategórií</li> <li>• rekonštrukcia miestnych komunikácií</li> <li>• rekonštrukcia chodníka</li> <li>• zvýšenie počtu svetelných bodov v obci (verejné osvetlenie)</li> <li>• rekonštrukcia a modernizácia budov vo vlastníctve obce</li> <li>• zlepšiť propagáciu obce</li> <li>• zlepšiť webovú stránku obce</li> <li>• rozšíriť domácu a cezhraničnú spoluprácu</li> <li>• podpora mladých rodín zo strany obce</li> <li>• úprava verejných priestranstiev</li> <li>• dopĺňanie prvkov drobnej architektúry</li> <li>• vybudovanie oddychovej zóny</li> </ul>	<ul style="list-style-type: none"> <li>• čierne skládky odpadu</li> <li>• vysoká denná odchádzka za prácou</li> <li>• nevysporiadané majetkové vzťahy k pozemkom bývalého poľnohospodárskeho družstva</li> <li>• zvyšovanie počtu sociálno-patologických javov u mladej generácie</li> <li>• znižovanie finančných prostriedkov do rozpočtu obce v dôsledku neprihlasovania sa obyvateľov k trvalému pobytu</li> <li>• túlavé psy v obci</li> </ul>

*Prameň: vlastné spracovanie*

## 2. ANALÝZA MOŽNÝCH RIZÍK A HROZIEB, IDENTIFIKÁCIA KRITICKÝCH OBLASTÍ ROZVOJA

Ako je možné vidieť zo SWOT analýzy, obec sa potýka s viacerými problémami, ktoré nie je možné vyriešiť naraz, v dôsledku obmedzených finančných, personálnych a technických zdrojov. Strategické plánovanie rozvoja obce sa preto zakladá na vyselektovaní a riešení prioritných problémov. Pre stanovenie kľúčových problémov je použitá metóda zoznamu možných rizík

PROGRAM HOSPODÁRSKEHO ROZVOJA A SOCIÁLNEHO ROZVOJA OBCE TRNÁVKA  
NA OBDOBIE 2015 - 2022

**Tabuľka 29 Kontrolný zoznam pre hodnotenie možných rizík**

Druh rizika	Objekt rizika	Zdroj rizika	Nežiaduce dôsledky	Pravdepodobnosť
<b>Individuálne</b>	turisti	vytváranie čiernych skládok odpadu	zvýšené výdavky obce na likvidáciu čiernych skládok	vysoká
<b>Technické</b>	kamerový systém	absencia	Nárast vandalizmu v obci	vysoká
<b>Ekologické</b>	ČOV	nedostatočná kapacita	vypúšťanie fekálií do voľnej prírody	vysoká
	vodovod	nedobudovaný	znížená kvalita života obyvateľov obce	vysoká
	verejné priestranstvá a verejná zeleň	nedostatočná úprava	pokles atraktivity prírodného prostredia	vysoká
<b>Sociálne</b>	komunitné sociálne služby	absencia	zhoršená kvalita života seniorov v obci	vysoká
<b>Ekonomické</b>	obecné budovy	Vysoká energetická náročnosť budov a s tým spojené vysoké prevádzkové náklady	zvýšené výdavky na prevádzku obecných budov	vysoká

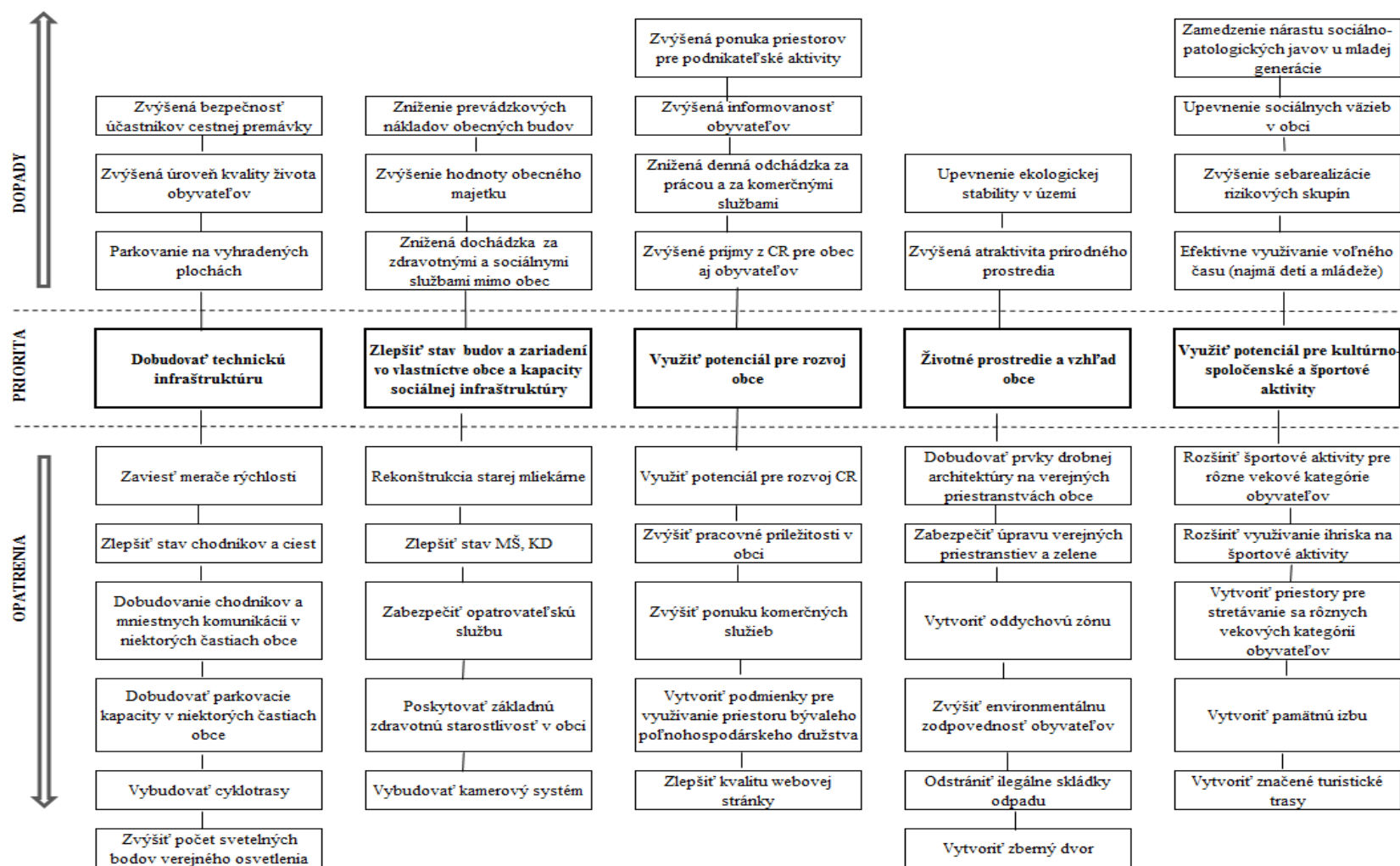
*Prameň: vlastné spracovanie*

### 3. IDENTIFIKÁCIA VÝCHODÍSK A MOŽNÝCH RIEŠENÍ

Obyvatelia obce na stretnutí na základe diskusií a spoločného konsenzu definovali, ktoré problémy sú kľúčové, čo spôsobujú (dôsledky) a naopak, čo ich spôsobuje (príčiny). Takéto hierarchizovanie problémov umožní vyselektovať prioritné oblasti, v ktorých by obec mala a chce intervenovať, aby dosiahla zlepšenie stavu a celkový rozvoj. Strom problémov sa teda skladá z príčin (možno ich pokladať za korene problémov), zo samotných kľúčových problémov (kmene) a z následkov (koruna stromu). Pokiaľ budú odstránené korene problémov (príčiny), tak zahynie celý strom problémov. Strom cieľov je pozitívnym zrkadlovým obrazom stromu problémov. Problém vyjadruje súčasný negatívny stav, kým cieľ vyjadruje očakávané zlepšenie stavu. Východiská a možné riešenia vzniknutých problémov sú znázornené v strome cieľov. Vecné ciele, ktoré predstavujú korene vytvorené ako pozitívny odraz vyriešenia príčin a ktorých naplnením sa zlepšuje stav v prioritných oblastiach (opak kľúčových problémov), čím sa dosahuje celkový rozvoj obce – strategický cieľ (dosiahnutie opaku následkov).

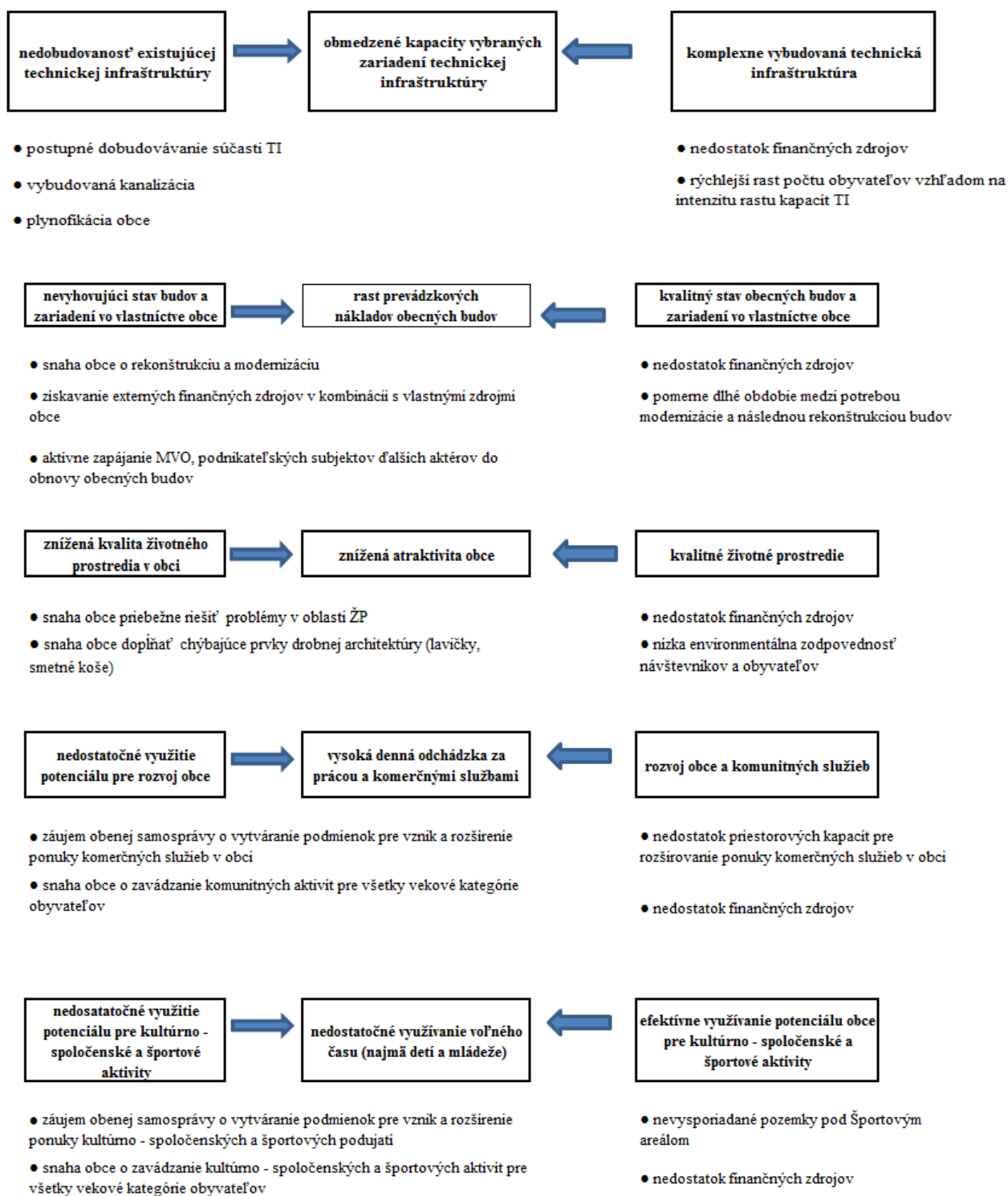
PROGRAM HOSPODÁRSKEHO ROZVOJA A SOCIÁLNEHO ROZVOJA OBCE TRNÁVKA  
NA OBDOBIE 2015 - 2022

STROM CIEĽOV OBCE TRNÁVKA



#### 4. ODHAD BUDÚCEHO MOŽNÉHO VÝVOJA (ANALÝZA SILOVÝCH POLÍ)

Analýza silových polí predstavuje nástroj na riešenie problémov a prispieva k efektívnemu plánovaniu a zavádzaniu zmien v obci. Na území obce je možné opierajúc sa o predchádzajúce analýzy identifikovať vplyvy (resp. pôsobenie), ktoré podporujú alebo potláčajú otvorenosť obce voči plánovaným zmenám. Zmena môže nastať dvojako: zintenzívnením vplyvov, ktoré zmenu podporujú alebo redukovaním vplyvov, ktoré jej bránia (pôsobia proti nej).



## Časť A.IV Ex-post hodnotenie Programu hospodárskeho a sociálneho rozvoja obce Trnávka (2008 – 2015)

Pri plánovaní stratégie na ďalšie obdobie je nutné vychádzať z toho, čo už sa v obci realizovalo, akým spôsobom sa podarilo naplniť, resp. nenaplniť predchádzajúce ciele, aby bolo možné poučiť sa z chýb a tiež zachovať kontinuitu v rozvoji. Preto je potrebné zhodnotiť predchádzajúci Program hospodárskeho a sociálneho rozvoja obce Trnávka na roky 2008 – 2015. Hodnotí sa jednak realizácia projektov a ďalej aj proces implementácie, nakoľko sa naplnili stanovené ciele.

**Tabuľka 30 Stratégia obce Trnávka na roky 2008 – 2015**

Globálny cieľ			
<p>„Stratégia rozvoja obce Trnávka stavia predovšetkým na zhodnotení silných stránok a maximálnom využití príležitostí, vzhľadom k tomu, že všetky problémy a potenciálne ohrozenia nepovažujeme za mimoriadne kritické. Rozvoj obce sa bude orientovať najmä na rozvoj priemyselno – hospodárskej funkcie. Súčasne sa bude úsilie sústreďovať na zachovanie a oživovanie tradičných hodnôt a kolorit vidieckeho prostredia.“</p>			
Prioritné oblasti	Strategické ciele	Počet plánovaných projektov a predpokladaných nákladov	Počet realizovaných projektov a celková suma vynaložených prostriedkov v tis. Eur
A – Investície do základnej infraštruktúry	A.1 zlepšenie technického stavu chodníkov v obci	1 / -	
	A.2 zlepšenie technického stavu obecných budov	2 / -	2 / 250 079
	A.3 rekonštrukcia verejného osvetlenia a rozhlasu	1 / -	1 / 8 476
	A.4 rekonštrukcia domu smútku	1 / -	1 / 60 516
	A.5 vytvoriť nové možnosti bývania	1 / -	
	A.6 výstavba kanalizácie	1 / -	
	A.7 rekonštrukcia autobusových zastávok	1 / -	1 / 2 692
B – Kultúra a život komunity	B.1 interkomunitné výmenné styky v kultúrnej a spoločenskej oblasti	1 / -	
	B.2 prezentácia tradícií	1 / -	
	B.3 lepšie podmienky pre športové vyžitie	1 / -	
	B.4 výstavba amfiteátra	1 / -	
	B.5 rekonštrukcia mládežníckeho klubu	1 / -	
C – Služby pre obyvateľov	C.1 lepšie podmienky pre podnikateľov	1 / -	
	C.2 zriadenie služieb pre cestovný ruch	1 / -	
	C.3 zriadenie verejného internetu	1 / -	

*Prameň: vlastné spracovanie*

V rámci sledovaného programovacieho obdobia bolo realizovaných 5 projektov v celkovej hodnote 351 763 Eur, pričom tieto projekty boli realizované z verejných zdrojov

(93% realizovaných nákladov bolo financovaných z rozpočtu EÚ a štátneho rozpočtu a 7% prostriedkov bolo použitých z rozpočtu obce).

Obec Trnávka sa v predchádzajúcom období zamerala najmä na zlepšenie občianskej vybavenosti v obci a realizovala investičné projekty v rámci prvej prioritnej oblasti A – Investície do základnej infraštruktúry – realizovala sa rekonštrukcia Obecného úradu, Kultúrneho domu, Domu smútku, autobusových zastávok a verejného rozhlasu a osvetlenia. Nakoľko obec Trnávka patrí medzi malé obce (234 obyvateľov), má aj veľmi obmedzený rozpočet. Ak sa pozrieme na bežné príjmy obce v roku 2013 – 169 tis. Eur, obec bola schopná prefinancovať počas predchádzajúceho obdobia viac ako 2-násobok svojich bežných príjmov, čo svedčí o jej schopnosti hľadať rôzne ďalšie zdroje pre financovanie projektov

V ďalšom období sa zameria na:

- Hľadanie vonkajších zdrojov pre financovanie svojich aktivít v rôznych oblastiach
- Zlepšenie poskytovania služieb občanom a zvýšenie kvality a dostupnosti občianskej vybavenosti v rámci možností, ktoré má,
- Hľadanie možnosti pre zvýšenie svojej ekonomickej samostatnosti (podporou podnikania a pod.)
- Vytváranie podmienok pre aktivizáciu obyvateľstva a možností pre voľnočasové aktivity obyvateľov
- Bude realizovať aj projekty, ktoré sú menej finančne náročné a majú synergický efekt.

## ČASŤ B. STRATEGICKÁ ČASŤ

Strategická časť PHSR obce Trnávka obsahuje stratégiu rozvoja obce pri zohľadnení jeho vnútorných špecifik a určí hlavné ciele a priority rozvoja obce pri rešpektovaní princípov regionálnej politiky v záujme dosiahnutia vyváženého udržateľného rozvoja územia. Naplnením strategického cieľa sa obec Trnávka snaží čiastočne naplniť víziu o obci, ktorú si obyvatelia vybrali v prieskume verejnej mienky, odsúhlasili na stretnutí 26. 5. 2015 a pripomienkovali v pracovnej verzii.

### 1. ROZVOJOVÁ VÍZIA

Vízia prezentuje predstavu obyvateľov obce o tom, ako by mala obec vyzeráť v dlhodobom horizonte (20 - 30 rokov). Napĺňaním aktivít a cieľov stratégií sa táto vízia môže postupne naplňovať. Obyvatelia si za svoju víziu vybrali popis, ktorý predstavuje obec ako predovšetkým príjemné miesto pre bývanie s dostupnými a kvalitnými službami, atraktívnym vzhľadom a kvalitným životným prostredím s bohatým kultúrno-spoločenským životom.

***„Obec Trnávka poskytuje svojim obyvateľom dobré zázemie pre život, trávenie voľného času ako aj možnosti pre sebarealizáciu. Obyvatelia sa aktívne podieľajú na živote v obci a zlepšujú tým úroveň kultúrno-spoločenského a športového života. Vďaka vytvoreným podmienkam sa v obci rozvíja aj malé a stredné podnikanie založené najmä na zodpovednom využívaní miestnych zdrojov a tradícií. Obec si udržiava atraktívny vzhľad a kvalitné životné prostredie.“***

### 2. STRATEGICKÉ, ŠPECIFICKÉ A VECNÉ CIELE OBCE TRNÁVKA

Stratégia obce Trnávka je spracovaná na obdobie rokov 2015 – 2022. Stratégia obsahuje okrem dlhodobej vízie strategický cieľ, ďalej prioritné oblasti, pre ktoré sú definované globálne ciele a opatrenia. Prioritné oblasti boli stanovené na základe problémovej analýzy a predstavujú kľúčové oblasti, v rámci ktorých by malo dôjsť k výrazným zmenám a progresu v nasledujúcom období. To je možné práve správnym nastavením cieľov, ktoré si obec stanoví, a následne prostredníctvom projektov a aktivít napĺňaním daných cieľov. Preto je pre každú prioritnú oblasť stanovený globálny cieľ, ktorý vyjadruje k akému zlepšeniu by malo v rámci priority dôjsť. Opatrenia následne konkrétnejšie vytyčujú smerovanie intervencií.

Stratégia vychádza z analýzy zdrojov, rizík a hrozieb a identifikácie kritických oblastí. Na základe spoločného konsenzu pracovnej skupiny bola vytvorená nasledujúca štruktúra cieľov, ktoré budú napĺňané prostredníctvom opatrení a projektov a aktivít.



**PROGRAM HOSPODÁRSKEHO ROZVOJA A SOCIÁLNEHO ROZVOJA OBCE TRNÁVKA  
NA OBDOBIE 2015 - 2022**

**Tabuľka 31 Hierarchia strategických cieľov**

<b>Vízia</b>	<i>Obec Trnávka poskytuje svojim obyvateľom dobré zázemie pre život, trávenie voľného času ako aj možnosti pre sebarealizáciu. Obyvatelia sa aktívne podieľajú na živote v obci a zlepšujú tým úroveň kultúrno-spoločenského a športového života. Vďaka vytvoreným podmienkam sa v obci rozvíja aj malé a stredné podnikanie založené najmä na zodpovednom využívaní miestnych zdrojov a tradícií. Obec si udržiava atraktívny vzhľad a kvalitné životné prostredie.</i>				
<b>Strategický cieľ</b>	Do roku 2022 dosiahne obec Trnávka rast kvality života vďaka zvýšenej kvalite dopravnej infraštruktúry, zlepšenému stavu životného prostredia a atraktivity obce a zvýšením kvality poskytovaných služieb.				
<b>Prioritné oblasti</b>	<b>Prioritná oblasť 1 – ekonomická</b> Občianska vybavenosť a ekonomický rozvoj		<b>Prioritná oblasť 2 – sociálna</b> Sociálna infraštruktúra, služby a komunitný život		<b>Prioritná oblasť 3 – environmentálna</b> Životné prostredie a vzhľad obce
<b>Globálne ciele</b>	1.1 Zvýšiť kvalitu a dostupnosť občianskej vybavenosti pre obyvateľov	1.2 Využiť potenciál obce pre ekonomický rozvoj	2.1 Zvýšiť dostupnosť a efektivitu verejných služieb.	2.2 Posilniť komunitný život a vytvoriť podmienky pre sebarealizáciu obyvateľov	3.1 Zlepšiť kvalitu životného prostredia a vzhľad obce.
<b>Opatrenia</b>	1.1.1 Rozšíriť a dobudovať kapacity dopravnej infraštruktúry	1.2.1 Využiť potenciál pre rozvoj obce	2.1.1 Zlepšiť stav obecných budov a zvýšiť kvalitu a dostupnosť služieb	2.2.1 Využiť potenciál pre kultúrno-spoločenské a športové aktivity	3.1.1 Zvýšiť atraktivitu obce. 3.1.2 Zlepšiť stav životného prostredia zefektívnením odpadového hospodárstva

*Prameň: vlastné spracovanie*

Pri pracovných stretnutiach v obci Trnávka boli identifikované rôzne problémy, preto bolo potrebné ich zatriediť do spoločných skupín. Mnohé problémy spolu súvisia, sú prepojené a je možné určité problémy vyriešiť tým, že budú vyriešené iné problémy. Preto boli jednotlivé problémy hierarchizované do stromu problémov, z ktorého boli následne stanovené prioritné oblasti a ciele. Obec Trnávka identifikovala 3 prioritné oblasti a v rámci nich bolo definovaných 6 opatrení. Nižšie bližšie popisujeme prioritné oblasti a globálne ciele.

### 3.1 PRIORITNÁ OBLASŤ 1 – EKONOMICKÁ: OBČIANSKA VYBAVENOSŤ A EKONOMICKÝ ROZVOJ

**Priorita má dva globálne ciele, ktoré sa týkajú jednak občianskej vybavenosti a ďalej ekonomického rozvoja. Prvým globálnym cieľom priority 1 je „Zvýšiť kvalitu a dostupnosť občianskej vybavenosti pre obyvateľov“ a druhým globálnym cieľom priority 1 je „Využiť potenciál obce pre ekonomický rozvoj“**

**Odôvodnenie:** Obec Trnávka sa radí medzi malé obce do 500 obyvateľov, čo vplýva aj na možnosti jej hospodárskeho rozvoja, keďže má výrazne obmedzené zdroje a nižší kapitál. Pri problémovej analýze boli identifikované viaceré problémy, ktoré by chcela obec Trnávka v najbližších rokoch riešiť. Z pohľadu ďalšieho ekonomického rozvoja je nevyhnutné, aby obec zabezpečila čo najlepšiu kvalitu a dostupnosť občianskej vybavenosti,

čo má vplyv nielen na ekonomický rozvoj, ale tiež na život obyvateľov (ľudský kapitál) a na životné prostredie. Preto sa v rámci prvej priority a prvého globálneho cieľa zameriava na zlepšenie dostupnosti technickej infraštruktúry, a to konkrétne dopravnej. Druhá časť priority sa zameriava na využívanie potenciálu obce na ekonomický rozvoj, hlavne podporou malého a stredného podnikania, inovácií v podnikaní a podpory rozvoja komerčných služieb, čím sa môže zvýšiť samostatnosť obce a zlepšiť dostupnosť služieb.

### 3.2 PRIORITNÁ OBLASŤ 2 – SOCIÁLNA: SOCIÁLNA INFRAŠTRUKTÚRA, SLUŽBY A KOMUNITNÝ ŽIVOT

**Globálnymi cieľmi priority 2 sú jednak „Zvýšiť dostupnosť a efektivitu verejných služieb.“ a ďalej „Posilniť komunitný život a vytvoriť podmienky pre sebarealizáciu obyvateľov.“**

**Odôvodnenie:** Verejné služby poskytované občanom v obci Trnávka sú kapacitne obmedzené a preto sa prvá časť priority zameriava na hľadanie spôsobov, ako zabezpečiť služby pre obyvateľov obce, ktorá má obmedzené možnosti. Obec bude využívať rôzne možnosti pre zvýšenie efektivity a dostupnosti verejných služieb. Nemenej dôležitou stránkou je aj oblasť energetiky a to najmä energetickej efektívnosti, ktorú obec bude zlepšovať najmä prostredníctvom projektov rekonštrukcií budov a zariadení vo vlastníctve obce. Tieto projekty tak budú prispievať nielen k napĺňaniu priority 2 – k zlepšovaniu stavu sociálnej infraštruktúry, ale aj k prioritě 3 – životnému prostrediu.

Obyvatelia obce Trnávka majú medzi sebou dobré vzťahy a udržiavajú pocit spolupatričnosti k obci. Preto je potrebné aj naďalej podporovať a rozvíjať aktivity, ktoré jednak prispievajú k budovaniu dobrých vzťahov a komunitného života a na druhej strane umožňujú rozvíjať potenciál obyvateľov a ich sebarealizáciu. Preto sa druhá časť priority zameriava najmä na rozvoj kultúrno-spoločenského, športového a komunitného života v obci.

### 3.3 PRIORITNÁ OBLASŤ 3 – ENVIRONMENTÁLNA: ŽIVOTNÉ PROSTREDIE A VZHLAD OBCE

**Globálnym cieľom tretej priority je „Zlepšiť kvalitu životného prostredia a vzhľad obce.“**

**Odôvodnenie:** V rámci pracovných stretnutí boli v obci Trnávka identifikované viaceré problémy, ktoré sa týkali životného prostredia. Na jednej strane išlo o oblasť odpadového hospodárstva, kde sa obec potýka s viacerými problémami súvisiacimi s nevybudovaným zberným dvorom či nezodpovednosťou ľudí (nielen obyvateľov obce). Na druhej strane sa obec chce zamerať aj na oblasť vzhľadu obce, ktorá si zachováva vidiecky charakter, ale tento treba zveľaďovať a rozvíjať, aby sa zvýšila atraktivita obce.

#### 4 SÚLAD PHSR OBCE TRNÁVKA S PROGRAMOM HOSPODÁRSKEHO A SOCIÁLNEHO ROZVOJA TRNAVSKÉHO SAMOSPRÁVNEHO KRAJA NA ROKY 2009 – 2015

Program hospodárskeho rozvoja a sociálneho rozvoja obce predstavuje plán jej ďalšieho rozvoja. Obec však vytvára väzby so širším okolím, preto je potrebné pri plánovaní rozvoja obce akceptovať a nadväzovať na ďalšie strategické dokumenty na regionálnej úrovni. V prípade obce Trnávka je to PHSR Trnavského samosprávneho kraja na roky 2009 – 2015.

Kraj si vo svojej vízii stanovil, že „*konkurencieschopným a všestranne najrozvinutejším regiónom Slovenska, hospodárne spravovaným a efektívne využívajúcim všetky zdroje pre tvorbu nových hodnôt za súčasného zachovania prírodných, kultúrnych a historických hodnôt, pamiatok regiónu a životného prostredia. Bude samosprávou slobodných, spokojných a sebavedomých ľudí.*“ Túto víziu sa snaží naplniť prostredníctvom zámerov vo svojich kompetenčných oblastiach a prioritách. Nižšie je uvedená nadväznosť stratégie obce Trnávka na tieto kompetenčné oblasti a priority. Bližšie je nadväznosť sledovaná v Akčnom pláne a v Súhrnnom prehľade projektových zámerov obce Trnávka.

**Tabuľka 32 Nadväznosť stratégie obce Trnávka na kompetenčné oblasti a priority Trnavského samosprávneho kraja**

Stratégia Trnavského samosprávneho kraja 2009 – 2015	Nadväznosť stratégie obce Trnávka 2015 – 2022
1. Inštitucionálna konkurencieschopnosť TTSK	
2. Priemysel <ul style="list-style-type: none"> <li>Podpora rastu priemyslu v regióne</li> <li>Rámec pre spoluprácu zainteresovaných strán</li> <li>Ľudský potenciál pre potreby priemyslu</li> <li>Infraštruktúra pre rozvoj priemyslu</li> </ul>	1.1.1 Rozšíriť a dobudovať kapacity dopravnej infraštruktúry 1.2.1 Využiť potenciál pre rozvoj obce
3. Energetika <ul style="list-style-type: none"> <li>Energetická politika</li> </ul>	2.1.1 Zlepšiť stav obecných budov a zvýšiť kvalitu a dostupnosť služieb
4. Vidiek <ul style="list-style-type: none"> <li>Vidiek TTSK, ekvivalent kvality mestského života</li> </ul>	1.1.1 Rozšíriť a dobudovať kapacity dopravnej infraštruktúry 3.1.1 Zvýšiť atraktivitu obce.
5. Regionálna inovačná stratégia <ul style="list-style-type: none"> <li>Prostredie samosprávneho kraja naklonené inováciám</li> </ul>	1.2.1 Využiť potenciál pre rozvoj obce
6. Cestovný ruch - prezentácia a propagácia <ul style="list-style-type: none"> <li>Cestovný ruch a cezhraničná spolupráca na území TTSK</li> </ul>	1.2.1 Využiť potenciál pre rozvoj obce
7. Propagácia a marketing	
8. Interné služby	
9. Bezpečnosť <ul style="list-style-type: none"> <li>Bezpečné miesto pre život, prácu a voľný čas</li> </ul>	2.2.1 Využiť potenciál pre kultúrno-spoločenské a športové aktivity
10. Cestné komunikácie 11. Autobusová doprava <ul style="list-style-type: none"> <li>Dopravná infraštruktúra približujúca príležitosti, integrovaná doprava</li> </ul>	1.1.1 Rozšíriť a dobudovať kapacity dopravnej infraštruktúry
12. Vzdelávanie <ul style="list-style-type: none"> <li>Ľudské zdroje, kvalitné celoživotné i</li> </ul>	2.1.1 Zlepšiť stav obecných budov a zvýšiť kvalitu a dostupnosť služieb

**PROGRAM HOSPODÁRSKEHO ROZVOJA A SOCIÁLNEHO ROZVOJA OBCE TRNÁVKA  
NA OBDOBIE 2015 - 2022**

podnikateľské vzdelávanie obyvateľstva	
13. Šport • Šport a telesná kultúra	2.2.1 Využiť potenciál pre kultúrno-spoločenské a športové aktivity
14. Kultúra a umenie • Kraj so širokospektrálnou kultúrnou ponukou	2.2.1 Využiť potenciál pre kultúrno-spoločenské a športové aktivity
15. Sociálne služby • Sociálne uvedoméle prostredie v kraji, komplexný sociálny systém	2.1.1 Zlepšiť stav obecných budov a zvýšiť kvalitu a dostupnosť služieb
16. Životné prostredie • Zdravé životné prostredie i pre budúce generácie	3.1.2 Zlepšiť stav životného prostredia zefektívnením odpadového hospodárstva
17. Zdravotníctvo • Zdravé obyvateľstvo kraja, vysoká úroveň zdravotnej starostlivosti	2.1.1 Zlepšiť stav obecných budov a zvýšiť kvalitu a dostupnosť služieb

*Prameň: vlastné spracovanie*

## ČASŤ C. PROGRAMOVÁ ČASŤ

Programová časť obsahuje najmä zoznam opatrení a aktivít na zabezpečenie realizácie programu rozvoja obce Trnávka, t. j. obsahuje podrobnejšie rozpracovanie globálnych cieľov v prioritných oblastiach na úroveň opatrení a projektov a aktivít. Návrh opatrení vznikol počas pracovného stretnutia v obci na základe predchádzajúcej diskusie k analýze zdrojov, problémovej analýze a analýze rizík a hrozieb a kritických oblastí. Následne boli opatrenia rozpracované do návrhov konkrétnych projektov, ktoré vychádzali jednak z návrhov vyplývajúcich zo SWOT analýzy, návrhov členov pracovnej skupiny ako aj z výsledkov prieskumu verejnej mienky. Neskôr boli návrhy projektov prehodnotené na základe ich realizovateľnosti a vybrané projektové zámery boli rozpracované do akčného plánu.

### 1. POPIS OPATRENÍ

Nižšie sú bližšie popísané prioritné oblasti a zdôvodnenie, prečo sú kľúčové pre obec Trnávka, ďalej sú v rámci priorit popísané ciele jednotlivých opatrení a zoznam projektov a aktivít, z ktorých boli neskôr vybrané do akčného plánu tie aktivity a projekty, ktoré sú realizovateľné v najbližšom období. Prehľad opatrení, projektov a aktivít predstavuje zoznam všetkých projektov, ktoré boli navrhnuté v rámci pracovných stretnutí a ktoré by obec chcela realizovať v nasledujúcich rokoch. Tento prehľad predstavuje aj prepojenie na strategické dokumenty vyššieho územného celku. Následne je v prílohe 2 spracovaný Súhrnný prehľad projektových zámerov obce Trnávka, ktorý uvádza konkrétnejšie informácie o projektoch, ako určenie priority projektu, termín realizácie, približné predpokladané náklady a stanovenie zodpovednosti za realizáciu projektu, resp. aktivity.

#### **Prioritná oblasť 1 – ekonomická: Občianska vybavenosť a ekonomický rozvoj**

##### **Opatrenie 1.1.1 Rozšíriť a dobudovať kapacity dopravnej infraštruktúry**

Cieľom opatrenia je realizovať najmä projekty na zlepšenie dopravnej dostupnosti a bezpečnosti v obci, ako aj zamerané na kvalitu cestnej infraštruktúry a na zefektívnenie verejnej dopravy.

##### **Opatrenie 1.2.1 Využiť potenciál pre rozvoj obce**

Cieľom opatrenia je podporiť rozvoj podnikania v obci na základe využitia miestnych zdrojov a tým zvýšiť ekonomickú samostatnosť obce, ponuku komerčných služieb a možnosti pre vznik pracovných príležitostí priamo v obci.

#### **Prioritná oblasť 2 – sociálna: Sociálna infraštruktúra, služby a komunitný život**

##### **Opatrenie 2.1.1 Zlepšiť stav obecných budov a zvýšiť kvalitu a dostupnosť služieb**

Opatrenie sa zameriava na zefektívnenie poskytovania služieb obcou a na zvýšenie dostupnosti týchto služieb pre rôzne skupiny obyvateľov, tak aby boli zabezpečené ich potreby.

##### **Opatrenie 2.2.1 Využiť potenciál pre kultúrno-spoločenské a športové aktivity**

**PROGRAM HOSPODÁRSKEHO ROZVOJA A SOCIÁLNEHO ROZVOJA OBCE TRNÁVKA  
NA OBDOBIE 2015 - 2022**

Vytváraním podmienok pre sebarealizáciu obyvateľov rozvíjať kultúrno-spoločenský, športový a komunitný život obyvateľov obce Trnávka.

**Prioritná oblasť 3 – environmentálna: Životné prostredie a vzhľad obce**

**Opatrenie 3.1.1 Zvýšiť atraktivitu obce**

Investíciami do vzhľadu obce zveľaďovať a rozvíjať atraktivitu obce a uchovávať jej vidiecky charakter, aby sa zvýšila jej atraktivita.

**Opatrenie 3.1.2 Zlepšiť stav životného prostredia zefektívnením odpadového hospodárstva**

Investíciami do zlepšenia environmentálneho povedomia obyvateľov a návštevníkov obce, do vybudovania zberného dvoru a do likvidovania ilegálnych skládok prispieť k celkovému zlepšeniu stavu životného prostredia obce.

**Tabuľka 33 Prehľad opatrení, projektov a aktivít podľa oblastí**

Prior. oblasť	Opatrenie	Projekt / aktivita	Napĺňanie priority PHSR Trnavského samosprávneho kraja
<b>Občianska vybavenosť a ekonomický rozvoj</b>	<b>1.1.1 Rozšíriť a dobudovať kapacity dopravnej infraštruktúry</b>	Zaviesť merače rýchlosti	Dopravná infraštruktúra približujúca príležitosti, integrovaná doprava
		Zlepšiť stav chodníkov a ciest	Dopravná infraštruktúra približujúca príležitosti, integrovaná doprava
		Dobudovanie chodníkov a miestnych komunikácií v niektorých častiach obce	Dopravná infraštruktúra približujúca príležitosti, integrovaná doprava
		Rozšírenie chodníkov	Dopravná infraštruktúra približujúca príležitosti, integrovaná doprava
		Dobudovať parkovacie kapacity v niektorých častiach obce	Dopravná infraštruktúra približujúca príležitosti, integrovaná doprava
		Parkovisko pri cintoríne	Dopravná infraštruktúra približujúca príležitosti, integrovaná doprava
		Vybudovať cyklotrasy	Dopravná infraštruktúra približujúca príležitosti, integrovaná doprava
		Zlepšenie kvality a dostupnosti verejnej dopravy	Dopravná infraštruktúra približujúca príležitosti, integrovaná doprava
		Budovanie dopravnej siete s napojením na regionálnu integrovanú dopravu	Dopravná infraštruktúra približujúca príležitosti, integrovaná doprava
		Vytvárať podmienky pre rozvoj cyklistiky (aj pre pracovnú prepravu)	Dopravná infraštruktúra približujúca príležitosti, integrovaná doprava
	<b>1.2.1 Využiť potenciál pre rozvoj obce</b>	Využiť potenciál pre rozvoj CR	Cestovný ruch a cezhraničná spolupráca na území TTSK
		Zvýšiť pracovné príležitosti v obci	Ľudské zdroje, kvalitné celoživotné i podnikateľské vzdelávanie obyvateľstva
		Zvýšiť ponuku komerčných služieb	
		Možnosť prenájmu pozemkov PD pre účely podnikania	Podpora rastu priemyslu v regióne
		Zlepšiť kvalitu webovej stránky	
		Podpora inovácií v miestnych podnikoch	Prostredie samosprávneho kraja naklonené inováciám

**PROGRAM HOSPODÁRSKEHO ROZVOJA A SOCIÁLNEHO ROZVOJA OBCE TRNÁVKA  
NA OBDOBIE 2015 - 2022**

<b>Sociálna infraštruktúra, služby a komunitný život</b>	<b>2.1.1 Zlepšiť stav obecných budov a zvýšiť kvalitu a dostupnosť služieb</b>	Rekonštruovať kultúrny dom	Kraj so širokospektrálnou kultúrnou ponukou
		Rekonštrukcia bývalej mliekarene - prestavba	
		Rekonštruovať MŠ	Ľudské zdroje, kvalitné celoživotné i podnikateľské vzdelávanie obyvateľstva
		Poskytovať inovatívnu komunitnú starostlivosť a sociálne služby	Sociálne uvedomelé prostredie v kraji, komplexný sociálny systém
		Poskytovať základnú zdravotnú starostlivosť v obci	Zdravé obyvateľstvo kraja, vysoká úroveň zdravotnej starostlivosti
		Zaviesť školské autobusy	Ľudské zdroje, kvalitné celoživotné i podnikateľské vzdelávanie obyvateľstva
		Vybudovať kamerový systém	
		Rozšíriť verejné osvetlenie	
		Rozšíriť obecný rozhlas	
		Zvýšenie energetickej efektívnosti budov (bytových domov, obecných budov využívaných napr. na zdravotné, sociálne, vzdelávacie účely)	Energetická politika
	<b>2.2.1 Využiť potenciál pre kultúrno-spoločenské a športové aktivity</b>	Rozšíriť športové aktivity pre rôzne vekové kategórie obyvateľov	Šport a telesná kultúra
		Rozšíriť využívanie ihriska na športové aktivity	Šport a telesná kultúra
		Vytvoriť priestory pre stretávanie sa rôznych skupín (mladých, seniorov a pod.)	Kraj so širokospektrálnou kultúrnou ponukou
		Zriadenie internetu v mládežníckom klube	
		Vytvoriť pamätnú izbu	Kraj so širokospektrálnou kultúrnou ponukou
		Vytvoriť značené turistické trasy	Šport a telesná kultúra
<b>Životné prostredie a vzhľad obce</b>	<b>3.1.1 Zvýšiť atraktivitu obce</b>	Dobudovať prvky drobnej architektúry na verejných priestranstvách obce	
		Zabezpečiť úpravu verejných priestranstiev a zelene	
		Revitalizácia centra obce	Zdravé životné prostredie i pre budúce generácie
		Vytvoriť oddychovú zónu	Zdravé životné prostredie i pre budúce generácie
	<b>3.1.2 Zlepšiť stav životného prostredia zefektívnením odpadového hospodárstva</b>	Vybudovať zberný dvor	Zdravé životné prostredie i pre budúce generácie
		Odstrániť ilegálne skládky odpadu	Zdravé životné prostredie i pre budúce generácie
		Zvýšiť environmentálnu zodpovednosť obyvateľov	Zdravé životné prostredie i pre budúce generácie

*Prameň: vlastné spracovanie*

## ČASŤ D. REALIZAČNÁ ČASŤ

Pre úspešnú realizáciu stratégie je nutné nastaviť implementačný rámec, ktorý určuje spôsob, ako majú byť stanovené ciele naplnené. Táto časť upresňuje inštitucionálne a organizačné zabezpečenie implementácie stratégie. Ciele, priority aj jednotlivé opatrenia sa naplňajú prostredníctvom projektov. Preto je nutné stanoviť si konkrétne aktivity, ktoré sa musia zrealizovať. Tieto aktivity sú rozpracované v akčnom pláne. Akčný plán by mal byť každý rok hodnotený a aktualizovaný. Pri tvorbe a aktualizácii akčného plánu by mali byť prítomní rôzni aktéri, minimálne poslanci obecného zastupiteľstva, starosta, zástupcovia mimovládnych organizácií a významných podnikateľov, aktívni obyvatelia. Preto v rámci informovania a komunikácie samosprávy s verejnosťou budú každý rok konané verejné prerokovania. Okrem toho budú vydávané tlačové a internetové správy, rozhlasové správy, ktoré budú informovať o realizácii jednotlivých projektov a aktivít. Týmto bude docieľaná nielen informovanosť obyvateľov, ale bude posilnená komunikácia a propagácia programu rozvoja. Samospráva bude využívať aj ďalšie kanály pre prezentovanie stratégie.

**Tabuľka 34 Komunikačný plán pre fázu realizácie PHSR**

P. č.	Časový rámec	Miesto konania	Cieľová skupina	Forma	Téma, ciele	Vstupné údaje	Výstupy
1	03 - 04. mesiac každý rok	obec	obyvatelia, podnikateľské subjekty a iné organizácie pôsobiace v obci	verejné prerokovanie	prezentácia a pripomienkovanie monitorovacej správy, pripomienkovanie k akčnému plánu	monitorovacia správa	monitorovacia správa, vysoká účasť verejnosti na verejnom zhromaždení
2	priebežne	obec, mikroregión, región	obyvatelia	tlačová správa	informovanie o zrealizovaných aktivitách a projektoch	informácie o projektoch a aktivitách	tlačové správy v mikroregionálnych a regionálnych novinách
3	priebežne	obec, mikroregión, región	obyvatelia	správa na webových portáloch	informovanie o zrealizovaných aktivitách a projektoch	informácie o projektoch a aktivitách	internetové správy na stránke obce, mikroregiónu, iných relevantných stránok
4	každé 3 roky	obec	obyvatelia	prieskum verejnej mienky	prieskum zameraný na súčasný stav, hodnotenie dosiahnutých zmien a na budúci rozvoj obce		analýza prieskumu

*Prameň: vlastné spracovanie*

Pri príprave projektov a aktivít je nutné si stanoviť aj kritériá výberu, ktoré by mali slúžiť pri rozhodovaní sa, či projekt realizovať v danom čase, spôsobom a danými prostriedkami. Aké bude mať výhody pre obec, prípadne aké riziká môžu plynúť z jeho realizácie, resp. nerealizácie. K tomuto slúžia výberové kritériá, resp. otázky, ktoré by si vedenie samosprávy, resp. realizátori projektu mali vždy klásť. Bližšie sú rozpracované v



**PROGRAM HOSPODÁRSKEHO ROZVOJA A SOCIÁLNEHO ROZVOJA OBCE TRNÁVKA  
NA OBDOBIE 2015 - 2022**

Hodnotiacich tabuľkách pre výber projektov (Príloha 2). Okrem týchto otázok sú v podmienkach pri viaczdrojovom financovaní stanovované aj ďalšie kritériá. Pre zhodnotenie kvality PHSR obce je možné využiť kritériá, ktoré zhodnotí externý hodnotiteľ a prideliť im bodové hodnotenie. Na základe tohto hodnotenia je možné v priebehu trvania stratégie zlepšiť. Kritériá sú stanovené nasledovne.

**Tabuľka 35 Kritériá hodnotenia PHSR**

P. č.	Kritérium	Body	Rozsah bodového hodnotenia	Poznámka
1	Miera zapojenia všetkých aktérov do procesu tvorby PHSR (princíp participácie)		0 – 3	
2	Súlad navrhovanej stratégie s potenciálom územia/zdrojmi		0 – 5	
3	Komplexnosť navrhovaných opatrení (realizovaných prostredníctvom projektov a aktivít) vzhľadom na stanovené ciele (Je možné dosiahnuť stanovené ciele na základe stanovených opatrení a zoznamu projektov a aktivít?)		0 – 5	Prosím konkretizovať, ktoré ciele a opatrenia
4	Väzby dokumentu na iné strategické dokumenty na miestnej, regionálnej a národnej úrovni		0 – 3	
5	Zrozumiteľnosť a efektívnosť postupov monitorovania a hodnotenia		0 – 4	
	spolu		20	

*Prameň: vlastné spracovanie*

## 1. AKČNÝ PLÁN

Akčný plán predstavuje plán na najbližšie 2 až 3 roky, v ktorom si obec Trnávka naplánovala realizáciu 10 projektov. Každý rok sa monitoruje napĺňanie tohto plánu a tento sa aktualizuje – t.j. postupne sa do neho pridávajú projekty zo Súhrnného prehľadu projektových zámerov obce Trnávka (Príloha 2). Okrem naplánovaných cieľov sa v obci realizujú aj ďalšie aktivity, ktoré v pláne nie sú, ale prispievajú k napĺňaniu stratégie a mali by byť aj vyhodnocované v rámci každoročného monitorovania.

Za realizáciu jednotlivých projektov je zodpovedný realizátor projektu. V akčnom pláne väčšinou ako realizátor (zodpovedný) vystupuje obec, preto starosta pri každom realizovanom projekte určí zodpovednú osobu, ktorá bude dohliadať na realizáciu projektu. V prípade, že má obec partnera, je nevyhnutné stanoviť z každej inštitúcie zodpovedné osoby, aby bola zabezpečená komunikácia a tým sa predišlo zbytočným prieťahom a možným problémom. Nefungujúca komunikácia a nestanovenie zodpovednosti konkrétnej osoby pre konkrétne úlohy sú najčastejšími dôvodmi zlyhania projektov.

PROGRAM HOSPODÁRSKEHO ROZVOJA A SOCIÁLNEHO ROZVOJA OBCE TRNÁVKA  
NA OBDOBIE 2015 - 2022

**Tabuľka 36 Akčný plán obce Trnávka**

PČ	Číslo opatr.	Názov projektu / aktivity	Zodp., prípadní partneri	Termín realizácie projektu		Predpokl. náklady	Zdroj financovania	Ukazovateľ výstupu	Riziká/ ohrozenia	Kľúčové kroky	Napĺňanie opatrenia PHSR VÚC
				od	do						
1	2	3	4	5	6	7	8	9	10	11	12
1	1.1.1	Rozšírenie chodníkov	obec	2015	2016	100 000 EUR	vlastné prostriedky, EŠIF	Celková dĺžka nových, resp. zrekonštruovaných ciest a chodníkov	neschválenie ŽoNFP	PD spracovaná, ÚK SP	Dopravná infraštruktúra približujúca príležitosti, integrovaná doprava
2	1.1.1	Parkovisko pri cintoríne	obec	2015	2020	15 000 EUR	vlastné prostriedky	Počet vybudovaných parkovacích miest	neschválenie ŽoNFP	PD, ÚK, SP	
3	1.1.1	Rekonštrukcia miestnych komunikácií	obec	2015	2022	20 000 EUR	EŠIF - PRV	Celková dĺžka nových, resp. zrekonštruovaných ciest a chodníkov	neschválenie ŽoNFP	PD, ÚK, SP	
4	2.1.1	Rekonštruovať MŠ	obec	2016	2016	150 000 EUR	EŠIF	Počet zrekonštruovaných, modernizovaných budov, Energetická trieda zrekonštruovaných budov, Podlahová plocha novopostavených, resp. zrekonštruovaných budov vo vlastníctve obce	neschválenie ŽoNFP	PD, ÚK, SP	Ľudské zdroje, kvalitné celoživotné i podnikateľské vzdelávanie obyvateľstva
5	2.1.1	Rekonštruovať kultúrny dom	obec	2016	2018	200 000 EUR	EŠIF		neschválenie ŽoNFP	PD, ÚK, SP	Kraj so širokospektrálnou kultúrnou ponukou
6	2.1.1	Rekonštrukcia bývalej mliekárne - prestavba	obec	2020	2021	10 000 EUR	vlastné prostriedky, EŠIF		neschválenie ŽoNFP	PD, ÚK, SP	
7	2.1.1	Rozšíriť verejné osvetlenie	obec	2016	2018	50 000 EUR	EŠIF	Počet prvkov zmodernizovaných alebo zrekonštruovaných systémov verejného osvetlenia	neschválenie ŽoNFP	PD spracovaná, ÚK SP	
8	2.2.1	Rozšíriť využívanie ihriska na športové aktivity	obec	2016	2022	30 000 EUR	EŠIF, Úrad vlády SR	Počet zrealizovaných podujatí a aktivít	neschválenie ŽoNFP	PD, ÚK, SP	Šport a telesná kultúra
9	3.1.1	Revitalizácia centra obce	obec	2016	2022	80 000 EUR	EŠIF	Vytvorené, obnovené alebo renovované otvorené priestranstvá	neschválenie ŽoNFP	PD, ÚK, SP	Zdravé životné prostredie i pre budúce generácie
10	3.1.2	Vybudovať zberný dvor	obec	2015	2016	10 000 EUR	vlastné prostriedky, EŠIF	Kapacita zariadení na zber rôznych druhov odpadov	nezískanie pozemku	kúpiť (prenajať) pozemok, PD, ÚK, SP	

*Prameň: vlastné spracovanie*

## 2. MONITOROVANIE A HODNOTENIE STRATÉGIE

Aby stratégia bola aj naozaj napĺňaná a neostala len nerealizovaným strategickým dokumentom, je potrebné sledovať pokrok v napĺňaní stratégie a prispôbiť ďalšie aktivity podľa reálnych potrieb. Tieto potreby je možné sledovať práve v procese monitorovania, kedy sa hodnotí pokrok v napĺňaní jednotlivých cieľov na základe sledovania monitorovacích ukazovateľov (tabuľka 37). Indikátory umožňujú sledovať pokrok v napĺňaní stratégie. Pre monitorovanie napĺňania opatrení používame indikátory výstupu, pre hodnotenie napĺňania globálnych cieľov indikátory výsledku, ktoré hodnotia dlhodobý efekt realizovaných aktivít na celkový rozvoj obce.

Monitorovanie prebieha raz ročne, kde sa na konci sledovaného obdobia vypracuje monitorovacia správa, ktorá bude pozostávať z krátkeho popisu aktivít, ktoré sa v obci realizovali počas roka a definovanie ich nadväznosti na stanovenú stratégiu. Ďalej bude sledovať napĺňanie stanovených monitorovacích ukazovateľov. Samospráva každý rok spracuje do monitorovacej správy pripomienky úradu, poslancov, verejnosti. Monitorovacia správa (Príloha 2) tvorí podklad aj pre plánovanie ďalších aktivít a aktualizáciu Akčného plánu, preto by bolo vhodné ju spracovávať v čase prípravy a schvaľovania rozpočtu pre ďalší rok. Za spracovanie monitorovacích správ je zodpovedná samospráva (obecný úrad a starosta), pokiaľ nebude zriadená iná organizácia/komisia, ktorá bude mať v kompetencii napĺňanie stratégie. Monitorovacie správy budú predkladané a schvaľované obecným zastupiteľstvom obce do 31.4. nasledujúceho roku a následne budú predložené vyššiemu územnému celku.

Hodnotiaci proces zbilancuje naplnenie jednotlivých cieľov na základe realizovaných aktivít v území. Hodnotenie napĺňania cieľov stratégie prebehne raz v priebehu trvania stratégie (v polovici trvania stratégie), na základe výsledkov hodnotenia bude aktualizovaný Program hospodárskeho a sociálneho rozvoja obce Trnávka, a ďalšie hodnotenie prebehne na konci realizácie stratégie. Výsledky záverečného hodnotenia budú tvoriť podklad pre plánovanie ďalšej stratégie (ako Ex-post hodnotenie – Časť A.IV.). Hodnotenie bude zabezpečované samosprávou, príp. organizáciou/komisiou, pričom by bolo vhodné do hodnotenia zapojiť externého hodnotiteľa kvôli zabezpečeniu objektívneho zhodnotenia situácie.

PROGRAM HOSPODÁRSKEHO ROZVOJA A SOCIÁLNEHO ROZVOJA OBCE TRNÁVKA  
NA OBDOBIE 2015 - 2022

**Tabuľka 37 Zoznam ukazovateľov prioritných oblastí a opatrení PHSR**

Typ ukazovateľa	Ukazovateľ	Definícia	Informačný zdroj/odkaz	Merná jednotka	Východisková hodnota	Cieľová hodnota
					2015	2022
Prioritná oblasť 1 – ekonomická: Občianska vybavenosť a ekonomický rozvoj						
výsledkový	Počet dopravných nehôd		PZ SR, obec	Počet		
výsledkový	Úspora času v preprave osôb (min.)	Úspora času v preprave osôb v dôsledku zladenia grafikonu verejnej cestnej a železničnej dopravy, resp. v dôsledku iných opatrení. Vypočíta sa ako priemerná úspora času prepravy v pracovných dňoch	obec	Min.		
výsledkový	Počet domácností, ktorým sa zlepšila dostupnosť občianskej vybavenosti	Vypočíta sa ako súčet domácností, ktorým sa zlepšila dostupnosť vďaka realizovaným projektom (pripojili sa na siete, miestne komunikácie a pod.)	obec	Počet	0	
výsledkový	Počet osôb využívajúcich cyklistické cesty	Vypočíta sa ako priemerný počet osôb využívajúcich v pracovných dňoch cyklistickú trasu na prepravu do zamestnania, školy resp. za službami	obec	Počet		
výsledkový	Počet návštevníkov obce	Súčet návštevníkov podujatí, turistických atrakcií a produktov CR, využívajúcich služby CR a pod. v priebehu kalendárneho roka	obec	počet za rok		
výsledkový	Počet vytvorených, resp. udržiavaných pracovných miest	Celkový počet vytvorených a obsadených nových pracovných miest počas 1 roka.	podniky	počet za rok	0	
výsledkový	Počet novovytvorených podnikov, živnostníkov a pod.		podniky	Počet	0	
Opatrenie 1.1.1 Rozšíriť a dobudovať kapacity dopravnej infraštruktúry						
výstupový	Celková dĺžka nových, resp. zrekonštruovaných ciest a chodníkov		obec	Km	0	
výstupový	Dĺžka nových, resp. rekonštruovaných cyklistických komunikácií		obec	Km	0	
výstupový	Počet zavedených opatrení na zníženie rýchlosti		obec	Počet	0	
výstupový	Počet vybudovaných parkovacích miest		obec	m2	0	
výstupový	Počet nových verejných dopravných služieb	Počet opatrení, ktoré prispievajú k zabezpečeniu lepšej dostupnosti verejnej dopravy	obec	Počet	0	
Opatrenie 1.2.1 Využiť potenciál pre rozvoj obce						
výstupový	Počet projektov zameraných na rozvoj cestovného ruchu	realizované projekty zamerané na rozvoj infraštruktúry CR, produktov CR, propagáciu a pod.	obec, podniky	Počet	0	
výstupový	Počet projektov zameraných na zvýšenie zamestnanosti v obci		ÚPSVAR, obec	Počet	0	
výstupový	Počet podporených malých a stredných podnikov	Počet malých a stredných podnikov dostávajúcich	podniky	Počet	0	

**PROGRAM HOSPODÁRSKEHO ROZVOJA A SOCIÁLNEHO ROZVOJA OBCE TRNÁVKA  
NA OBDOBIE 2015 - 2022**

		podporu v ľubovoľnej forme z obce, EŠIF a pod.				
výstupový	Počet podnikov, ktoré inovovali	Za inováciu sa považuje nový produkt alebo služba vyvíjaná firmou, alebo nové technologické postupy, resp. nové procesy v riadení.	podniky	Počet	0	
<b>Prioritná oblasť 2 – sociálna: Sociálna infraštruktúra, služby a komunitný život</b>						
výsledkový	Spotreba energie v budovách po realizácii opatrení energetickej efektívnosti		obec	MWh/rok		
výsledkový	Počet nových služieb a prvkov verejnej infraštruktúry	Súčet všetkých novovytvorených, resp. vynovených verejných služieb alebo projektov výstavby, rekonštrukcie, resp. modernizácie obecných budov a zariadení	obec	počet	0	
výsledkový	Počet obyvateľov využívajúcich nové, resp. zlepšené verejné služby	Počet potenciálnych klientov, pre ktorých je daná služba dostupná	obec	počet	0	
výsledkový	Kapacita podporenej školskej infraštruktúry materskej školy	Počet detí alebo žiakov ktorí môžu používať nové alebo zlepšené zariadenia materských a základných škôl.	obec	Dieťa, žiak	0	
výsledkový	Počet podporených kapacít nových, inovatívnych služieb alebo opatrení na komunitnej úrovni, v domácom prostredí, otvorenom prostredí alebo náhradnom prostredí rok po ukončení projektu		obec	počet	0	
výsledkový	Kapacita podporených zariadení sociálnych služieb	Počet prijímateľov sociálnej služby, ktorí môžu využívať novovzniknuté alebo existujúce (zrekonštruované alebo zmodernizované) zariadenia sociálnych služieb.	obec	Miesto v sociálnych službách	0	
výsledkový	Percento pokrytia kamerovým systémom	Podiel ulíc s osadeným kamerovým systémom k celkovému počtu ulíc	obec	%	0	
výsledkový	Počet pripojení sa na inovované elektronické služby obce	Počet pripojení v priebehu roka v dôsledku realizácie projektov na zlepšenie komunikácie obce s obyvateľmi	obec	počet	0	
výsledkový	Obsadenosť obecných budov určených pre aktivity verejnosti	počet hodín do roka, kedy sú priestory budov a zariadení, ktoré prešli rekonštrukciou alebo modernizáciou, využívané	obec	počet		
výsledkový	Počet obyvateľov, ktorí sa aktívne podieľajú na dianí v obci	Počet obyvateľov, ktorí sa zúčastňujú na spoluorganizovaní aktivít a podujatí v obci, zúčastnia sa zasadania komisií, obecných zastupiteľstiev a pod.	obec	počet		
výsledkový	Vytáženosť športových priestorov	Počet hodín do roka, kedy sú využívané priestory ihriska	obec	počet	0	
<b>Opatrenie 2.1.1 Zlepšiť stav obecných budov a zvýšiť kvalitu a dostupnosť služieb</b>						
výstupový	Energetická trieda zrekonštruovaných budov	Energetická trieda skolaudovanej a zrekonštruovanej budovy uvedená v rámci energetického certifikátu objektu.	obec	Trieda		

**PROGRAM HOSPODÁRSKEHO ROZVOJA A SOCIÁLNEHO ROZVOJA OBCE TRNÁVKA  
NA OBDOBIE 2015 - 2022**

výstupový	Počet zrekonštruovaných, modernizovaných budov	Celkový počet zrekonštruovaných budov vplyvom realizácie aktivít projektu.	obec	Počet	0	
výstupový	Podlahová plocha novopostavených, resp. zrekonštruovaných budov vo vlastníctve obce	Celková podlahová plocha zrekonštruovaných a skolaudovaných budov.	obec	m2	0	
výstupový	Počet pacientov využívajúcich zlepšenú dostupnosť a kvalitu zdravotnej starostlivosti	Počet pacientov lekárov zapojených do projektov poskytovania základnej zdravotnej starostlivosti	lekári	Počet	0	
výstupový	Počet osadených prvkov kamerového systému		obec	počet	0	
výstupový	Počet realizovaných projektov elektronických služieb pre občanov a podnikateľov		obec	počet	0	
výstupový	Počet realizovaných projektov zlepšenia dostupnosti vzdelávania a poskytovania inovatívnej komunitnej starostlivosti a sociálnych služieb		obec	počet	0	
výstupový	Počet prvkov zmodernizovaných alebo zrekonštruovaných systémov verejného osvetlenia		obec	počet	0	
výstupový	Počet prvkov zmodernizovaných alebo zrekonštruovaných systémov verejného rozhlasu		obec	počet	0	
<b>Opatrenie 2.2.1 Využiť potenciál pre kultúrno-spoločenské a športové aktivity</b>						
výstupový	Počet zrealizovaných podujatí a aktivít	Počet podujatí, ktoré prispievajú k zapájaniu rôznych skupín obyvateľstva	obec	počet	0	
výstupový	Počet vytvorených kurzov, vzdelávacích aktivít, školení, prednášok a pod., ktoré sú určené pre rôzne skupiny obyvateľov		obec	počet	0	
výstupový	Počet podporených projektov zhodnocujúcich kultúrno-historický a prírodný potenciál		obec	počet	0	
výstupový	Plocha vytvorených, resp. vyčlenených priestorov pre stretávanie sa obyvateľov		obec	počet	0	
výstupový	Počet nových IKT zariadení		obec	počet	0	
<b>Prioritná oblasť 3 – environmentálna: Životné prostredie a vzhľad obce</b>						
výsledkový	Množstvo vytriedeného odpadu	Množstvo vytriedeného komunálneho odpadu, ktorý bol vytriedený na jednotlivé zložky počas jedného kalendárneho roka.	obec	t/rok		
výsledkový	Počet osôb širokej verejnosti oslovených informačnými aktivitami		obec	Počet	0	
výsledkový	Počet obyvateľov využívajúcich zvýšenú atraktivitu obce	Počet obyvateľov, ktorí potenciálne využívajú efekt realizovaných projektov zameraných na zvýšenie atraktivity obce	obec	Počet	0	
<b>Opatrenie 3.1.1 Zvýšiť atraktivitu obce</b>						
výstupový	Vytvorené, obnovené alebo renovované otvorené priestranstvá	Plocha renovovaných/novovytvorených verejnosti	obec	m2	0	

PROGRAM HOSPODÁRSKEHO ROZVOJA A SOCIÁLNEHO ROZVOJA OBCE TRNÁVKA  
NA OBDOBIE 2015 - 2022

		prístupných otvorených priestranstiev.				
výstupový	Zhodnotené objekty na verejných priestranstvách zvyšujúcich atraktivitu obce	Objektmi sa myslia najmä prvky drobnej architektúry	obec	Počet	0	
<b>Opatrenie 3.1.2 Zlepšiť stav životného prostredia zefektívnením odpadového hospodárstva</b>						
výstupový	Plocha odstránených ilegálnych skládok		obec	m2	0	
výstupový	Počet zrealizovaných informačných aktivít	Počet aktivít zameraných na zvýšenie environmentálneho povedomia obyvateľstva	obec	počet	0	
výstupový	Kapacita zariadení na zber rôznych druhov odpadov	sleduje sa plocha a počet separovaných zložiek na zbernom dvore	obec	m3, počet		

*Prameň: vlastné spracovanie*

## ČASŤ E. FINANČNÁ ČASŤ

### 1. INDIKATÍVNY FINANČNÝ PLÁN OBCE TRNÁVKA

Kapitola súvisiaca s finančným plánom obce je nevyhnutnou a dôležitou súčasťou Plánu hospodárskeho rozvoja a sociálneho rozvoja obce Trnávka. Obec plánuje svoj rozvoj z pohľadu financií z dlhodobého hľadiska, čo ovplyvňuje mnoho faktorov. Preto je tento finančný plán indikatívny, vytvorený na základe odhadov možných nákladov projektových zámerov, ktoré si obec naplánovala v rámci programovej časti. Je potrebné brať do úvahy, že do finančného plánovania vstupujú viaceré faktory, ako každoročný príjem do rozpočtu obce (daňový ako aj nedaňový), možnosti a podmienky financovania z Európskych štrukturálnych a investičných fondov ako aj ďalších fondov a grantov, harmonogramy výziev, podmienky bankových úverov a pod.

**Tabuľka 38 Indikatívny rozpočet v Eur - sumarizácia**

priorita /rok	2015	2016	2017	2018	2019	2020	2021	2022	spolu
<b>1 Občianska vybavenosť a ekonomický rozvoj</b>	80 000 EUR	145 000 EUR	219 333 EUR	164 333 EUR	48 000 EUR	51 000 EUR			707 667 EUR
<b>2 Sociálna infraštruktúra, služby a komunitný život</b>		180 476 EUR	318 810 EUR	318 810 EUR	235 476 EUR	102 143 EUR	7 143 EUR	2 143 EUR	1 165 000 EUR
<b>3 Životné prostredie a vzhľad obce</b>	25 000 EUR	36 429 EUR	133 095 EUR	133 095 EUR	133 095 EUR	11 429 EUR	11 429 EUR	11 429 EUR	495 000 EUR
<b>spolu</b>	105 000 EUR	361 905 EUR	671 238 EUR	616 238 EUR	416 571 EUR	164 571 EUR	18 571 EUR	13 571 EUR	2 367 667 EUR

*Prameň: vlastné spracovanie*

### 2. VIACZDROJOVÉ FINANCOVANIE PROJEKTOV A AKTIVÍT A MOŽNOSTI FINANCOVANIA PROJEKTOV

Princíp participatívnosti by sa nemal uplatňovať len pri príprave strategického dokumentu, ale aj pri jeho implementácii. Očakáva sa, že nie všetky projekty budú realizované obecnou samosprávou, ale že sa do realizácie zapoja aj ďalšie subjekty, ako je súkromný sektor (napr. v prípade opatrení zameraných na rozvoj ekonomiky, cestovného ruchu, ľudských zdrojov a pod.), tretí sektor (najmä pri projektoch voľno časových aktivít, kultúrno-spoločenského života, komunitného života, ale aj pri zabezpečovaní verejných služieb), subjekty verejnej správy (napr. ÚPSVAR pri vzdelávaní nezamestnaných a pod.). V tom prípade sa očakáva aj viaczdrojové financovanie, ktoré znižuje riziko nerealizovania projektov a teda nenaplnenia stratégie, čo môže vyústiť až do stagnácie rozvoja obce Trnávka

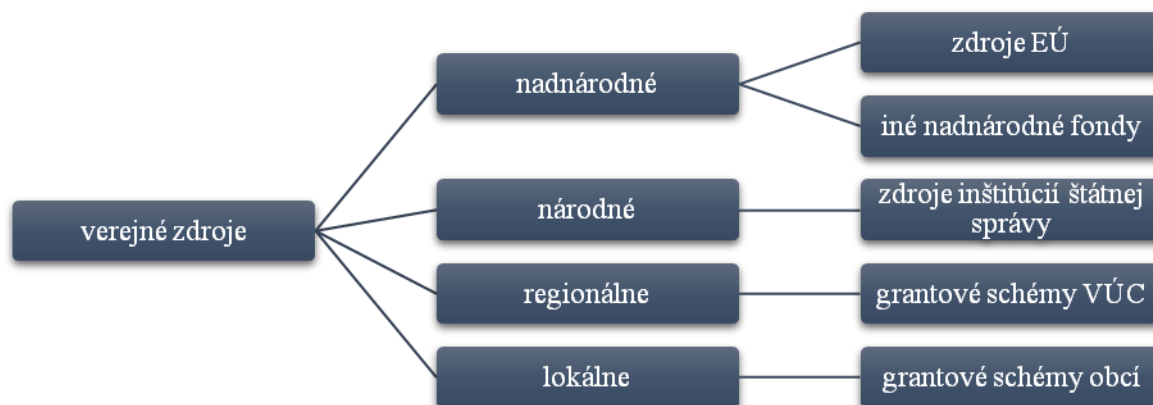
Pri hľadaní finančných zdrojov je nutné vychádzať z možností, ktoré obec má a povahy aktivity alebo projektu, ktorý je potrebné v obci realizovať. Podľa toho je možné vyhľadať a zvoliť rôzne spôsoby financovania. Možnosti financovania sa dajú zjednodušene rozdeliť na dve skupiny:

1. **Možnosti financovania projektov z verejných zdrojov**, medzi ktoré patria EÚ fondy, národné zdroje, ale tiež regionálne, prípadne lokálne zdroje.



2. **Možnosti financovania projektov zo súkromných zdrojov.** Väčšinou sú to granty poskytované neziskovými organizáciami a súkromnými firmami. Ďalej sú to bankové úvery, sponzoring, vstupné, poplatky a pod.

## 2.1 FINANCOVANIE Z VEREJNÝCH ZDROJOV



**Obrázok 21 Verejné zdroje financovania projektov**

*Prameň: vlastné spracovanie*

Najvýznamnejšími zdrojmi financovania pre obce sú v súčasnom období verejné zdroje, a to najmä **zdroje EÚ**. V programovacom období 2014 – 2020 sú pripravené možnosti spolufinancovať určité projektové zámery z **Politiky súdržnosti** prostredníctvom **Európskych štrukturálnych a investičných fondov (EŠIF)**, ktoré spolu s príspevkom zo Štátneho rozpočtu SR umožňujú realizovať na jednej strane investične náročné projekty ako aj projekty zamerané na ľudské zdroje, kultúru a pod. Rôzne subjekty z verejného, súkromného ako i tretieho sektora môžu žiadať o nenávratný finančný príspevok v závislosti od projektu z týchto operačných programov (uvedené spolu s Riadiacimi orgánmi, ktoré sú za program zodpovedné):

- |                                |          |
|--------------------------------|----------|
| • Integrovaný regionálny OP    | MPRV SR  |
| • Program rozvoja vidieka      | MPRV SR  |
| • Ľudské zdroje                | MPSVR SR |
| • Kvalita životného prostredia | MŽP SR   |
| • Výskum a inovácie            | MŠVVŠ SR |
| • Integrovaná infraštruktúra   | MDVRR SR |
| • Efektívna verejná správa     | MV SR    |
| • Rybné hospodárstvo           | MPRV SR  |

Ďalšími možnosťami pre získanie finančných prostriedkov z EÚ predstavujú programy **Európskej územnej spolupráce a komunitárne programy**.

Čo sa týka **Európskej územnej spolupráce**, každý z programov je zameraný na rozvoj spolupráce, takže základnou podmienkou je mať aspoň jedného partnera s oprávnených krajín alebo regiónov. Okrem toho má každý program svoje priority, opatrenia

a skupiny aktivít, ktoré podporuje. Medzi programy patria: **Programy cezhraničnej spolupráce** (Riadiacim orgánom je MPRV SR): SK - CZ 2014 – 2020, SK - AT 2014 – 2020, PL - SK 2014 – 2020, SK - HU 2014 – 2020 a ENI HU - SK - RO - UA 2014 – 2020, ďalej **Programy nadnárodnej spolupráce** (Riadiacim orgánom je ÚV SR): Stredná Európa a ETC Dunaj a **Programy medziregionálnej spolupráce**: INTERREG (MH SR), ESPON (MDVRR SR), INTERACT (BSK/MH SR) a URBACT (MDVRR SR).

**Komunitárne programy** sa zase zameriavajú na špecifické oblasti a medzinárodnú spoluprácu, pričom tieto programy väčšinou riadi Európska únia. Pre obdobie 2014 – 2020 sú pripravené tieto programy: **Erasmus +** pre oblasť Vzdelávanie, odborná príprava, mládež a šport, **Kreatívna Európa (Creative Europe)** pre oblasť Kultúra, **Program zamestnanosti a sociálnej inovácie (programme for Employment and Social Innovation- EaSI)** pre oblasť Zamestnanosť a sociálna politika, **Program pre konkurencieschopnosť malých a stredných podnikov COSME** pre oblasť Podnikanie a priemysel, **Horizon 2020** pre oblasť Veda, výskum, inovácie a energetika, **LIFE** pre oblasť Životné prostredie a **Zdravie pre rast (Health for Growth)** pre oblasť Zdravotníctvo.

Okrem zdrojov EÚ existujú aj ďalšie možnosti ako napríklad **Nórsky finančný mechanizmus** a **Finančný mechanizmus EHP** (EEA grants – granty Islandu, Lichtenštajnska, Nórska).

**Národné zdroje** sú vytvárané jednotlivými rezortmi pre podporu špecifických aktivít. Úrad vlády SR, jednotlivé ministerstvá a ďalšie orgány štátnej správy majú svoje schémy, ktorými podporujú vybrané aktivity. Najznámejšie verejné zdroje z príspevkových a rozpočtových organizácií sú napríklad **Program obnovy dediny**, **EkoFond**, **Environmentálny fond**, **Štátny fond rozvoja bývania** a pod., z Úradu vlády SR napr. **Program podpory športu**, či napr. z Ministerstva kultúry SR – **Kultúra znevýhodnených skupín**, **Nehmotné kultúrne dedičstvo a kultúrno-osvetová činnosť** a pod.

**Vyššie územné celky** si môžu vytvárať svoje regionálne grantové schémy na podporu určitých oblastí. Napríklad Nitriansky samosprávny kraj má vytvorený nástroj na podporu rozvoja vidieka **Leader NSK**, Prešovský samosprávny kraj – **NEFO fond**, alebo Bratislavský samosprávny kraj – **Bratislavská regionálna dotačná schéma na podporu kultúry** a pod.

Možno sa stretnúť aj s príkladmi vlastných grantových schém **na miestnej úrovni**, a to nielen na úrovni väčších miest (napr. Nitrianska komunitná nadácia, Grantový program na primárnu protidrogovú prevenciu a voľnočasové aktivity detí a mládeže Bratislavy), ale napr. aj na úrovni vidieckych obcí – príkladom môže byť obec Hrušov (okres Veľký Krtíš), ktorá si vytvorila grantovú schému pre podporu domácich spolkov a združení, čím aktivizovala miestne spolky a združenia a ich projektovú činnosť.

## 2.2 FINANCOVANIE ZO SÚKROMNÝCH ZDROJOV



**Obrázok 22 Súkromné zdroje financovania projektov**

*Prameň: vlastné spracovanie*

Súkromné zdroje poskytujú rôzne organizácie, buď pre budovanie dobrého mena spoločensky zodpovednej organizácie alebo takouto podporou naplňajú svoje poslanie.

Jednak môže ísť o návratný príspevok (úver v banke, zvýhodnená pôžička a pod.), ale tiež o poskytnutie nenávratného finančného príspevku – grantu. Poskytovateľmi na Slovensku sú rôzne organizácie. Granty, ktoré poskytujú sú väčšinou na menšie projekty, ale za to sú jednoduchšie a menej administratívne náročné. Známejšími na Slovensku sú *Nadácia SPP*, *Nadácia Orange*, *IKEA foundation*, *Nadácia MONDI Business Paper SCP*, *Nadácia EKOPOLIS*, *Nadácia Markíza*, *Nadácia Allianz*, *Nadácia TESCO*, *Nadácia VÚB*, *Nadácia Tatra banky*, *ČSOB Nadácia*, *Nadácia Dexia banky Slovensko*, *Nadácia Slovenskej sporiteľne*, *Nadácia Pontis*, *Nadácia otvorenej spoločnosti* a mnohé ďalšie.

Okrem toho aktivity a projekty rozvoja obce môžu podporiť aj domáce firmy prostredníctvom sponzoringu, poskytnutia zariadenia, materiálu a pod.

## **ZÁVER**

Pripravený strategický dokument Program hospodárskeho rozvoja a sociálneho rozvoja obce Trnávka na roky 2015 – 2022 reflektuje aktuálne potreby obce pre jej ďalší rozvoj. Bol pripravený v spolupráci rôznych subjektov, ktorých sa rozvoj obce Trnávka dotýka (samospráva, podnikatelia, občania, spolky a združenia). Pri implementácii programu rozvoja je potrebné aj naďalej spolupracovať a komunikovať so všetkými subjektmi, aby bolo možné realizovať naplánované projekty a aktivity a aby sa naplňali stanovené ciele. Vďaka komunikácii bude tiež možné reagovať na prípadné zmeny, ktoré môžu ovplyvniť realizáciu.

PHSR obce Trnávka na roky 2015 – 2022 stanovil strategický rámec, ktorý nadväzuje aj na regionálny strategický dokument (PHSR Trnavského samosprávneho kraja), ale aj na ciele politiky súdržnosti, ktoré si stanovila Slovenská republika v Partnerskej dohode implementovanej prostredníctvom operačných programov. Strategický zámer sa zameriava na 3 oblasti; a to hospodársku, environmentálnu a sociálnu. V rámci týchto oblastí si stanovila 6 opatrení, ktoré sa týkajú jednak dobudovania a modernizácie občianskej vybavenosti, najmä dopravnej dostupnosti, sociálnej infraštruktúry a zvýšenia dostupnosti a kvality služieb, využívania potenciálu pre zvýšenie pracovných príležitostí v obci a podporu podnikania, na rozvoj komunitného života a na zatriktívnenie vzhľadu a zlepšenie úrovne odpadového hospodárstva. Pre jednotlivé opatrenia boli stanovené monitorovacie indikátory a spôsob, akým sa bude program realizovať a monitorovať.

Tento dokument bol spracovaný v zmysle Zákona č. 539/2008 Z. z. o podpore regionálneho rozvoja v znení zákona č. 309/2014 Z. z. a Metodiky na vypracovanie Programu hospodárskeho rozvoja a sociálneho rozvoja obce/obcí/VÚC, verzia 2.0.

## **ZOZNAM PRÍLOH**

**Príloha č. 1 – Dotazník pre prípravu Programu hospodárskeho a sociálneho rozvoja**

**Príloha č. 2 – Doplnujúce informácie**

**Tabuľka 38 Zoznam analyzovaných koncepčných dokumentov a zdrojov informácií**

**Tabuľka 39 Ex-post hodnotenie PHSR Trnávka (2008 – 2015)**

**Tabuľka 40 Súhrnný prehľad projektových zámerov obce**

**Tabuľka 41 Hodnotiace tabuľky pre výber projektov**

**Formulár Monitorovacej správy**

# PRÍLOHA č. 1 – Dotazník pre prípravu Programu hospodárskeho a sociálneho rozvoja

## Dotazník pre prípravu Programu hospodárskeho a sociálneho rozvoja obce

Vážená občianka, občan,

Vaša obec spolu s ďalšími susednými obcami potrebujú vypracovať nové strategické dokumenty, v ktorých bude plánovaný ich ďalší rozvoj v rokoch 2014-2020.

Preto sa na Vás obraciame s prosbou o spoluúčasť a spoluprácu pri získavaní Vašich názorov, skúseností, postojov a predstáv o ďalšom smerovaní rozvoja obce. Vďaka nim bude možné vypracovať dokument, ktorý pomôže riešiť Vami stanovené problémy a rozvíjať oblasti, ktoré sú podľa Vás dôležité pre rozvoj.

Vyplnený dotazník, prosím, odovzdajte do zberného boxu, ktorý sa nachádza na Vašom obecnom úrade najneskôr do **21. mája 2014**.

## A. OSOBNÉ INFORMÁCIE

1. Pohlavie /vek	Žena	Muž	2. Sociálny status	3. Ako dlho v obci žijete?
18-24			Zamestnanec	Od narodenia
25-34			Podnikateľ	Pristáhoval som sa v detstve
35-44			Nezamestnaný	Pristáhoval som sa v dospelosti pred viac ako 5 rokmi
45-54			Dôchodca	Pristáhoval som sa v dospelosti v posledných 5 rokoch
55-64			Študent	
65 a viac			Rodičovská dovolenka	
			Iné	

## B. MIESTO BÝVANIA

4. Čo sa Vám na živote vo Vašej obci najviac páči?	Súhlasím	Čiastočne súhlasím	Nesúhlasím
4.1 Život je tu pokojnejší ako v meste.			
4.2 Ľudia sa tu viac zaujímajú jeden o druhého ako v meste.			
4.3 Môžem sa tu lepšie realizovať, naplňovať svoje plány.			
4.4 Blízky kontakt s prírodou.			
4.5 Mám tu rodinu a blízkych priateľov.			
4.6 Iné:			

5. Čo sa Vám na živote vo Vašej obci, naopak, nepáči?	Súhlasím	Čiastočne súhlasím	Nesúhlasím
5.1 Málo pracovných príležitostí.			
5.2 Horšia kvalita a nedostatok služieb a tovarov ako v meste.			
5.3 Za všetkým treba dochádzať do mesta.			
5.4 Nie je tu vytváraný priestor na sebarealizáciu.			
5.5 Znečistené životné prostredie.			
5.6 Ľudia sa nechcú zapájať do spoločenského života a tak sa tu nič nedeje.			
5.7 Iné:			

## C. ZÁKLADNÉ ŽIVOTNÉ POTREBY

6. Označte, prosím, úroveň spokojnosti s poskytovaním služieb.	Spokojný(á)	Nespokojný(á)
6.1 Dopravná dostupnosť obce		
6.2 Stav chodníkov a ciest		
6.3 Vybavenosť obce kanalizáciou		
6.4 Vybavenosť obce verejným vodovodom		
6.5 Vybavenosť obce plynom		
6.6 Vybavenosť obce elektrinou		
6.7 Dostupnosť internetovým pripojením		
6.8 Dostupnosť signálom mobilných operátorov		
6.9 Stav a upravenosť verejných priestranstiev		
6.10 Systém zberu komunálneho odpadu		
6.11 Dostupnosť a kvalita zdravotníckych služieb		
6.12 Dostupnosť a kvalita predškolských zariadení		
6.13 Dostupnosť a kvalita vzdelávania na ZŠ		
6.14 Dostupnosť a kvalita sociálnych zariadení		
6.15 Možnosti športového vyžitia		
6.16 Možnosti kultúrneho vyžitia		
6.17 Možnosti pre rekreáciu		
6.18 Množstvo kultúrno-spoločenských aktivít		
6.19 Možnosti stravovania a pohostinstva		
6.20 Možnosti komerčných služieb (napr. poštové a finančné služby, skrášľovacie služby, automoto servisy pod.)		
6.21 Stav obecnej knižnice		
6.22 Požičňa ohrana		
6.23 Činnosť obecnej polície		
6.24 Stav domu/smútku		

## 7. Doplňte, prosím, ktoré služby sú podľa Vás nedostatočné a chýbajú Vám:

.....

.....

.....

## D. PRÁCA

8. Ste spokojný(á) s pracovnými možnosťami v obci?	Spokojný(á)	Nespokojný(á)
8.1 Pre mladých		
8.2 Pre ženy		
8.3 Pre mužov		

# PRÍLOHA č. 1 – Dotazník pre prípravu Programu hospodárskeho a sociálneho rozvoja

9. V ktorom odvetví by podľa Vás bol najpotrebnejší vznik nových pracovných príležitostí?	
9.1 V poľnohospodárstve, vinárstve, lesníctve	
9.2 V potravinárskom sektore	
9.3 V priemysle	
9.4 V stavebníctve	
9.5 V remeselnej výrobe	
9.6 V obchode a komerčných službách	
9.7 V cestovnom ruchu	
9.8 Vo verejnej správe	
9.9 V sociálnej oblasti	
9.10 V inej sfére:	

10. Prečo podľa Vás nevznikajú uvedené príležitosti?	
10.1 Zlá dostupnosť regiónu	
10.2 Nedostatočne vybudovaná infraštruktúra potrebná pre podnikanie	
10.3 Nedostatočná kvalita pracovnej sily	
10.4 Legislatívne bariéry	
10.5 Nezájum zo strany podnikateľov	
10.6 Nezájum obce	
10.7 Iné:	

## E. SOCIÁLNY PRIESTOR

11. Ako by ste charakterizovali:	Dobré	Ani dobré ani zlé
11.1 medziľudské vzťahy v obci		
11.2 vaše susedské vzťahy		

12. Zaujímate sa o dianie:	Áno často	Sporadicky
12.1 v obci		

13. Prosím, vyjadrite sa k týmto výrokom podľa situácie vo Vašom okolí	Súhlasím	Nesúhlasím
13.1 Obyvatelia majú dostatok príležitostí k spoločenským kontaktom.		
13.2 Obyvatelia majú dostatok možností na sebarealizáciu.		
13.3 Obyvatelia sú aktívni a snažia sa atraktívniť život v obci, či spríjemniť prostredie.		
13.4 V obci existuje len pár jedincov, ktorí sa snažia, ale väčšina obyvateľstva je pasívna a nezaujíma sa o život v obci.		
13.5 Obyvatelia sú väčšinou k svojmu okoliu ľahostajní.		
13.6 Niektorí obyvatelia kazia snahu iných.		

14. Odkiaľ získavate väčšinu informácií o dianí v obci?	
14.1 Z obecného rozhlasu, tlačovín, úradnej tabule	
14.2 Zo zastupiteľstiev, verejných zhromaždení	
14.3 Od starostu a poslancov	
14.4 Na ulici, v obchode, od susedov, v kostole	
14.5 Z internetu	
14.6 Iné:	

15. Ste ochotný(á) podieľať sa na aktivitách v obci?	
15.1 Áno, a aj som aktívny(a) v spolku, združení .....	
15.2 Áno, som ochotný(á), ale zatiaľ aktívny(a) nie som.	
15.3 Bol by som ochotný(á), ale neviem ako by som mohol.	
15.4 Nie, je mi to jedno.	

## F. ROZVOJ OBCE

16. Na čo by ste prednostne využili finančné prostriedky obce?	Prosím, špecifikujte čo konkrétne (aké aktivity by mali byť realizované)
16.1 Na vybudovanie, resp. na rekonštrukciu infraštruktúry	
16.2 Na vybudovanie, resp. rekonštrukciu školských, sociálnych alebo zdravotníckych zariadení	
16.3 Na vytvorenie podmienok pre kultúrno-spoločenský a športový potenciál	
16.4 Na kultúrno-spoločenské a športové aktivity	
16.5 Na zatraktívnenie okolia	
16.6 Na zlepšenie životného prostredia	
16.7 Na podporu rozvoja výroby	
16.8 Na podporu rozvoja služieb	
16.9 Na podporu rozvoja cestovného ruchu a rekreáciu	
16.10 Na podporu poľnohospodárstva, vinárstva, potravinárstva	
16.11 Na podporu tvorby pracovných miest v iných oblastiach	
16.12 Na rozvoj špecifických sociálnych skupín (mládež, dôchodcovia, nezamestnaní a pod.)	
16.13 Iné:	

17. Ako si predstavujete budúcnosť Vašej obce?
17.1 Obec bude známa v širokom okolí vďaka rozvinutému vidieckemu cestovnému ruchu založenom na lokálnych produktoch a službách. Domácim obyvateľom bude poskytovať príjemný priestor pre bývanie založenom na tradičnom vidieckom štýle.
17.2 Obec bude predovšetkým príjemným miestom pre bývanie s dostupnými a kvalitnými službami, atraktívnym vzhľadom a kvalitným životným prostredím s bohatým kultúrno-spoločenským životom.
17.3 Obec bude predovšetkým príjemným miestom pre bývanie s dostupnými a kvalitnými službami s dostatkom pracovných príležitostí pre domácich obyvateľov.
17.4 Obec bude vďaka svojej dostupnosti a infraštruktúrnej vybavenosti centrom pre investičné výrobné aktivity, ktoré budú poskytovať prácu nielen domácim obyvateľom, ale aj obyvateľom mimo obce.
17.5 Ak máte inú predstavu, uveďte ju prosím:

Ďakujeme za Vašu spoluprácu, trpezlivosť a Vaše podnetné návrhy.

## PRÍLOHA č. 2 – Doplnujúce informácie

**Tabuľka 38 Zoznam analyzovaných koncepčných dokumentov a zdrojov informácií**

Názov dokumentu / Zdroj dát	Platnosť dokumentu	Úroveň dokumentu / dát	Oblasť dát / téma	Webová stránka
Metodika na vypracovanie Programu hospodárskeho rozvoja a sociálneho rozvoja obce/obcí/VÚC, verzia 2.0	Platná od Februára 2015	národná		
Štatistický úrad SR	-	národná	Demografia, prírodné zdroje	<a href="http://www.statistics.sk">www.statistics.sk</a>
SODB 1991, 2001, 2011	-	národná	Demografia, ekonomická situácia, sociálna a technická infraštruktúra	<a href="http://www.statistics.sk">www.statistics.sk</a>
Živnostenský register SR, Obchodný register SR	-	národná	Ekonomická situácia	<a href="http://www.orsr.sk">www.orsr.sk</a> , <a href="http://www.zrsr.sk">www.zrsr.sk</a>
Vyhl. č. 81/1998 Z. z. zo dňa 3.3.1998	platná od 1.5.1998	národná	Životné prostredie	
Program hospodárskeho a sociálneho rozvoja obce Trnávka	2008 - 2015	miestna	Ex-post hodnotenie	
Program hospodárskeho a sociálneho rozvoja Trnavského samosprávneho kraja na roky 2009 – 2015	2009 – 2015	regionálna	Súlad programu s regionálnym strategickým dokumentom	
Partnerská dohoda o využívaní európskych štrukturálnych a investičných fondov v rokoch 2014-2020 a súvisiace operačné programy	2014 – 2022	národná	Finančný plán	<a href="http://www.partnerskadohoda.gov.sk">www.partnerskadohoda.gov.sk</a>
Metodický pokyn CKO č. 17, verzia 1	Od 2015	národná	Merateľné ukazovatele	<a href="http://www.partnerskadohoda.gov.sk/metodicke-pokyny-cko/">http://www.partnerskadohoda.gov.sk/metodicke-pokyny-cko/</a>

*Prameň: vlastné spracovanie*



PRÍLOHA č. 2 – Doplnujúce informácie

**Tabuľka 39 Ex-post hodnotenie PHSR Trnávka (2008 – 2015)**

č.	Opatrenie PHSR obce	Opatrenie PHSR kraja	Názov projektu/aktivity	Klasifikácia investície (stavby)	Rok začatia a ukončenia projektu	Objem vynaložených fin. prostriedkov								
						Celkom	Z toho verejné				Súkr. zdroje			
							Štátny rozpočet	Rozpočet samosprávneho kraja	Rozpočet obce	Rozpočet EÚ	Úvery	Granty	Sponzorské	Iné zdroje
1	2	3	4	5	6	10	11	12	13	14	15	16	17	18
1	A – Investície do základnej infraštruktúry	Vidiék TTSK, ekvivalent kvality mestského života	Rekonštrukcia obecného úradu	1220 Budovy pre administratívu	2010	234 688				234 688				
2	A – Investície do základnej infraštruktúry	Vidiék TTSK, ekvivalent kvality mestského života	Rekonštrukcia kultúrneho domu	1261 Budovy na kultúrnu a verejnú zábavu	2005	15 391			15 391					
3	A – Investície do základnej infraštruktúry	Vidiék TTSK, ekvivalent kvality mestského života	Rekonštrukcia domu smútku	1272 Budovy a miesta na vykonávanie náboženských aktivít	2012	90 516				90 516				
4	A – Investície do základnej infraštruktúry	Vidiék TTSK, ekvivalent kvality mestského života	Rekonštrukcia verejného osvetlenia a rozhlasu		2013	8 476			8 476					
5	A – Investície do základnej infraštruktúry	Dopravná infraštruktúra približujúca príležitosti, integrovaná doprava	Rekonštrukcia autobusových zastávok	1241 Dopravné a telekomunikačné budovy, stanice, terminály a pridružené budovy		2 692				2 692				
spolu opatrenie A – Investície do základnej infraštruktúry						351 763	0	0	23 867	327 896	0	0	0	0

*Prameň: vlastné spracovanie*

## PRÍLOHA č. 2 – Doplnujúce informácie

## Tabuľka 40 Súhrnný prehľad projektových zámerov obce Trnávka

P. č.	číslo opatrenia PHSR obce	Názov projektu/aktivity	Nositeľ projektu a prípadní partneri	Klasifikácia stavby	Priorita	Termín realizácie projektu		Predpokladané náklady	Napĺňanie opatrenia PHSR VÚC
						od	do		
1	2	3	4	5	6	7	8	9	10
1	1.1.1	Zaviesť merače rýchlosti	obec		vysoká	2015	2017	30 000 EUR	Dopravná infraštruktúra približujúca príležitosti, integrovaná doprava
2	1.1.1	Zlepšiť stav chodníkov a ciest	obec	2112 Miestne komunikácie	vysoká	2015	2017	150 000 EUR	Dopravná infraštruktúra približujúca príležitosti, integrovaná doprava
3	1.1.1	Dobudovanie chodníkov a miestnych komunikácií v niektorých častiach obce	obec	2112 Miestne komunikácie	vysoká	2015	2017	150 000 EUR	Dopravná infraštruktúra približujúca príležitosti, integrovaná doprava
	1.1.1	Rozšírenie chodníkov	obec	2112 Miestne komunikácie	vysoká	2015	2016	100 000 EUR	Dopravná infraštruktúra približujúca príležitosti, integrovaná doprava
4	1.1.1	Dobudovať parkovacie kapacity v niektorých častiach obce	obec	2112 Miestne komunikácie	vysoká	2015	2020	150 000 EUR	Dopravná infraštruktúra približujúca príležitosti, integrovaná doprava
	1.1.1	Parkovisko pri cintoríne	obec	2112 Miestne komunikácie	vysoká	2015	2020	15 000 EUR	Dopravná infraštruktúra približujúca príležitosti, integrovaná doprava
5	1.1.1	Vybudovať cyklotrasy	obec	2112 Miestne komunikácie	stredná	2016	2018	150 000 EUR	Dopravná infraštruktúra približujúca príležitosti, integrovaná doprava
6	1.1.1	Zlepšenie kvality a dostupnosti verejnej dopravy	obec		stredná	2016	2018	150 000 EUR	Dopravná infraštruktúra približujúca príležitosti, integrovaná doprava
7	1.1.1	Budovanie dopravnej siete s napojením na regionálnu integrovanú dopravu	obec		stredná	2016	2020	150 000 EUR	Dopravná infraštruktúra približujúca príležitosti, integrovaná doprava
8	1.1.1	Vytvárať podmienky pre rozvoj cyklistiky (aj pre pracovnú prepravu)	obec		stredná	2016	2018	30 000 EUR	Dopravná infraštruktúra približujúca príležitosti, integrovaná doprava
9	1.2.1	Využiť potenciál pre rozvoj CR	obec		vysoká	2016	2020	150 000 EUR	Cestovný ruch a cezhraničná spolupráca na území TTSK

## PRÍLOHA č. 2 – Doplnujúce informácie

10	1.2.1	Zvýšiť pracovné príležitosti v obci	obec		vysoká	2016	2020	30 000 EUR	Ľudské zdroje, kvalitné celoživotné i podnikateľské vzdelávanie obyvateľstva
11	1.2.1	Zvýšiť ponuku komerčných služieb	obec		stredná	2016	2018	150 000 EUR	
12	1.2.1	Možnosť prenájmu pozemkov PD pre účely podnikania	obec		stredná	2016	2020	30 000 EUR	Podpora rastu priemyslu v regióne
13	1.2.1	Podpora inovácií v miestnych podnikoch	obec		stredná	2016	2018	100 000 EUR	Prostredie samosprávneho kraja naklonené inováciám
14	2.1.1	Rekonštruovať kultúrny dom	obec	1261 Budovy na kultúrnu a verejnú zábavu	vysoká	2016	2018	200 000 EUR	Kraj so širokospektrálnou kultúrnou ponukou
15	2.1.1	Rekonštrukcia bývalej mliekárne - prestavba	obec		vysoká	2020	2021	10 000 EUR	
16	2.1.1	Rekonštruovať MŠ	obec	1263 Školy, univerzity a budovy vzdelávania	vysoká	2016	2016	150 000 EUR	Ľudské zdroje, kvalitné celoživotné i podnikateľské vzdelávanie obyvateľstva
17	2.1.1	Poskytovať inovatívnu komunitnú starostlivosť a sociálne služby	obec		stredná	2016	2020	50 000 EUR	Sociálne uvedomelé prostredie v kraji, komplexný sociálny systém
18	2.1.1	Poskytovať základnú zdravotnú starostlivosť v obci	obec		stredná	2016	2020	50 000 EUR	Zdravé obyvateľstvo kraja, vysoká úroveň zdravotnej starostlivosti
19	2.1.1	Zaviesť školské autobusy	obec		vysoká	2016	2020	100 000 EUR	Ľudské zdroje, kvalitné celoživotné i podnikateľské vzdelávanie obyvateľstva
20	2.1.1	Vybudovať kamerový systém	obec		vysoká	2016	2020	50 000 EUR	
21	2.1.1	Rozšíriť verejné osvetlenie	obec		vysoká	2016	2018	50 000 EUR	
22	2.1.1	Rozšíriť obecný rozhlas	obec		vysoká	2016	2020	50 000 EUR	
23	2.2.1	Zlepšiť kvalitu webovej stránky	obec		vysoká	2015	2016	30 000 EUR	
24	2.1.1	Zvýšenie energetickej efektívnosti budov (bytových domov, obecných budov využívaných napr. na zdravotné, sociálne, vzdelávacie účely)	obec		vysoká	2017	2019	200 000 EUR	Energetická politika
25	2.2.1	Rozšíriť športové aktivity pre rôzne vekové kategórie obyvateľov	obec		stredná	2016	2020	150 000 EUR	Šport a telesná kultúra
26	2.2.1	Rozšíriť využívanie ihriska na športové aktivity	obec		vysoká	2016	2022	30 000 EUR	Šport a telesná kultúra
27	2.2.1	Vytvoriť priestory pre stretávanie sa rôznych skupín (mladých, seniorov a pod.)	obec		stredná	2016	2020	100 000 EUR	Kraj so širokospektrálnou kultúrnou ponukou

## PRÍLOHA č. 2 – Doplnujúce informácie

28	2.2.1	Zriadenie internetu v mládežníckom klube	obec		vysoká	2017	2019	30 000 EUR	
29	2.2.1	Vytvoriť pamätnú izbu	obec		vysoká	2017	2019	100 000 EUR	Kraj so širokospektrálnou kultúrnou ponukou
30	2.2.1	Vytvoriť značené turistické trasy	obec		vysoká	2017	2019	100 000 EUR	Šport a telesná kultúra
31	3.1.1	Dobudovať prvky drobnej architektúry na verejných priestranstvách obce	obec		vysoká	2017	2019	150 000 EUR	
32	3.1.1	Zabezpečiť úpravu verejných priestranstiev a zelene	obec		vysoká	2017	2019	100 000 EUR	
33	3.1.1	Revitalizácia centra obce	obec		vysoká	2016	2022	80 000 EUR	Zdravé životné prostredie i pre budúce generácie
34	3.1.1	Vytvoriť oddychovú zónu	obec		vysoká	2017	2019	150 000 EUR	Zdravé životné prostredie i pre budúce generácie
35	3.1.2	Vybudovať zberný dvor	obec		vysoká	2015	2016	50 000 EUR	Zdravé životné prostredie i pre budúce generácie
36	3.1.2	Odstrániť ilegálne skládky odpadu	obec		vysoká	2017	2019	100 000 EUR	Zdravé životné prostredie i pre budúce generácie
37	3.1.2	Zvýšiť environmentálnu zodpovednosť obyvateľov	obec		stredná	2017	2019	30 000 EUR	Zdravé životné prostredie i pre budúce generácie

*Prameň: vlastné spracovanie*

## PRÍLOHA č. 2 – Doplnujúce informácie

## Tabuľka 41 Hodnotiace tabuľky pre výber projektov

otázka		možná odpoveď				
1	Do akej miery je realizácia projektu nevyhnutná?	3 - realizácia je nutná okamžite, havarijný stav	2 - realizácia je potrebná, inak by mohol vzniknúť havarijný stav	1 - realizácia je potrebná	0 - realizácia projektu nie je nevyhnutná	
2	Spĺňame podmienky a kritériá hodnotenia projektu? (v prípade žiadostí o financovanie z iných zdrojov)	áno	nie	pokiaľ nie, tak hľadáme iné možnosti financovania, resp. sa rozhodneme, že projekt nebudeme realizovať		
3	Kto sú dotknuté osoby a inštitúcie projektom?	uviesť:				
3a	Prebehla diskusia so zástupcami dotknutých osôb?	áno	áno, ale nie o všetkými	nie		
3b	Vznikol konsenzus o spôsobe riešenia problému?	áno	vznikol kompromis	väčšina sa zhodla	väčšina sa nezhodla	
3c	Je niekto z dotknutých osôb a inštitúcií ochotný pomôcť?	áno	nie			
3d	Ako?	uviesť:				
3e	Príp. môže nám niekto brániť v realizácii, resp. skomplikovať realizáciu?	áno	nie			
3f	Ako tomu zabrániť?	uviesť:				
4	Je zvolený spoľahlivý partner?	áno	partner nie je	partner nie je spoľahlivý, je potrebné si dávať pozor na ....		
5	Do akej miery realizácia projektu ovplyvní:					
	- ekonomickú situáciu dotknutých osôb a inštitúcií?	-- veľmi negatívny dopad	- negatívny dopad	0 nemá dopad	+ pozitívny dopad	++ veľmi pozitívny dopad
	- sociálnu situáciu dotknutých osôb a inštitúcií?	-- veľmi negatívny dopad	- negatívny dopad	1 nemá dopad	+ pozitívny dopad	++ veľmi pozitívny dopad
	- spoločenskú situáciu dotknutých osôb a inštitúcií?	-- veľmi negatívny dopad	- negatívny dopad	2 nemá dopad	+ pozitívny dopad	++ veľmi pozitívny dopad
	- ekologickú situáciu v obci a okolí?	-- veľmi negatívny dopad	- negatívny dopad	3 nemá dopad	+ pozitívny dopad	++ veľmi pozitívny dopad
6	Máme dostatok kapacít na realizáciu daného projektu, aktivít?					
	- finančné kapacity	áno	nie	nepotrebujeme		
	- ľudské kapacity	áno	nie	nepotrebujeme		
	- časové kapacity	áno	nie	nepotrebujeme		
	- materiálne kapacity	áno	nie	nepotrebujeme		
7	Existuje iný spôsob riešenia projektu?	áno	nie			
7a	Ak áno, je efektívnejší?	áno	nie			

## PRÍLOHA č. 2 – Doplnujúce informácie

8	Je zvolený spôsob financovania najvhodnejší?	áno	nie			
8a	Existujú aj iné možnosti financovania projektu?	áno	nie	áno, ale za nevýhodných podmienok		
9	Sú finančné náklady vynaložené efektívne? (vzhľadom k očakávaným výstupom?)	áno	nie			
10	Sú podmienky realizácie projektu legislatívne ošetrené (vlastníctvo, zazmluvnenie dodávateľov a pod.)?	áno	nie			
11	Ktoré opatrenie sa napĺňa realizáciou projektu?	uviesť:				
12	Oplatí sa realizovať projekt? (na váhy si dať prínosy a náklady (nielen finančné, ale aj časové, materiálne, ľudské)	prínosy výrazne prevažujú náklady	prínosy prevažujú náklady	prínosy neprevažujú náklady	náklady prevažujú prínosy	

*Prameň: vlastné spracovanie*

PRÍLOHA č. 2 – Doplnujúce informácie  
**Formulár Monitorovacej správy**

Správa o plnení akčného plánu obce Trnávka k ..... (dátum spracovanie monitorovacej správy) bola spracovaná v zmysle Programu hospodárskeho rozvoja a sociálneho rozvoja obce ..... na roky 2015 – 2022, kapitola D. Realizačná časť. Cieľom monitoringu Akčného plánu obce Trnávka je pripraviť komplexnú informáciu o tom, ako sa plnia opatrenia navrhnuté v PHSR obce počas celého obdobia platnosti dokumentu. Tieto údaje sú k dispozícii pre samosprávu a širokú verejnosť.

Monitorovacia správa o plnení Akčného plánu má 4 časti:

1. Zhodnotenie realizovaných aktivít a projektov,
2. Opis realizácie projektov a aktivít,
3. Aktualizácia Akčného plánu a
4. Pripomienky a navrhované zmeny v procesoch realizácie, monitorovania a hodnotenia.

Akčný plán obce Trnávka je zoradený podľa priorít a opatrení. Odpočet aktivít v akčnom pláne je spracovaný z pohľadu obce Trnávka, v niektorých prípadoch je ako realizátor danej aktivity uvedený iný subjekt (investor, prevádzkovateľ, partnerská inštitúcia a pod.). V akčnom pláne sú vymenované aktivity bežného, kapitálového a podporného charakteru v časovom slede. Akčný plán je spracovaný na základe údajov zo schváleného rozpočtu obce, schválených strategických dokumentov obce a údajov obecného úradu obce Trnávka.

Aktuálna verzia akčného plánu je zverejnená na webovej stránke [www.....](http://www.....)

Pripomienky k akčnému plánu mesta je možné zaslať e-mailom na adresu .....@.....sk.

Ďalší monitoring akčného plánu sa uskutoční ku dňu ..... (text je upraviteľný)

**1. Zhodnotenie realizovaných aktivít a projektov z Akčného plánu k ..... (dátum)\***

Priorita/opatrenie	Názov priority/opatrenia/projektu/aktivity	Plánovaný termín realizácie	Ukazovateľ výstupu	Počiatočná hodnota ukazovateľa	Plánovaná hodnota ukazovateľa	Skutočná hodnota ukazovateľa	Rozpočet mesta/obce/kraja .....	Externé zdroje	Realizácia aktivít od do a plán na obdobie od do	Opatrenie samosprávneho kraja

\* okrem aktivít a projektov z Akčného plánu, ktoré je povinné monitorovať, budú monitorované aj ďalšie aktivity a projekty, ktoré sa týkajú naplňovania jednotlivých opatrení a cieľov.

## PRÍLOHA č. 2 – Doplnujúce informácie

### 2. Opis realizácie aktivít

- popis zásadných faktov, ktoré sa udiali počas realizácie projektov a majú vplyv na plnenie stratégie (oneskorenie realizácie, realizácia nad rámec plánovaného projektu a pod.)

- pokiaľ sa niektoré z projektov z Akčného plánu nerealizovali, zdôvodnenie, prečo sa nerealizovali a aké nápravné opatrenia boli prijaté

### 3. Aktualizácia Akčného plánu pre rok ....

Opatrenie/aktivita	Termín (rok)	Zodpovedný	Financovanie	Ukazovateľ výstupu	Opatrenie samosprávneho kraja

### 4. Pripomienky a navrhované zmeny v procesoch realizácie, monitorovania

.....

*Prameň: vlastné spracovanie*