

**PROGRAM HOSPODÁRSKEHO ROZVOJA A SOCIÁLNEHO ROZVOJA OBCE  
SOKOL' NA OBDOBIE 2015 – 2023**



<b>Názov:</b>	<b>Program hospodárskeho rozvoja a sociálneho rozvoja obce Sokol' na obdobie 2015 - 2023</b>
<b>Územné vymedzenie :</b>	<b>Košický kraj, okres Košice - okolie, obec Sokol'</b>
<b>Dátum schválenia PHSR:</b>	
<b>Obdobie platnosti:</b>	<b>2015 - 2023</b>
<b>Verzia</b>	<b>1.0</b>



1	Úvod.....	4
2	Základné informácie o obci .....	8
2.1	História obce .....	8
2.2	Geografická poloha .....	9
2.3	Prírodné pomery a klíma .....	9
2.4	Krajinná štruktúra.....	11
3	Analytická časť .....	12
3.1	Analýza vnútorného prostredia .....	12
3.1.1	Demografia.....	12
3.1.2	Bývanie.....	15
3.1.3	Trh práce a nezamestnanosť .....	15
3.1.4	Občianska a technická vybavenosť .....	18
3.1.4.1	Občianska vybavenosť .....	18
3.1.4.1.1	Vzdelávanie .....	18
3.1.4.1.2	Šport a športové zariadenia.....	18
3.1.4.1.3	Zdravotníctvo.....	18
3.1.4.1.4	Sociálne služby .....	19
3.1.4.1.5	Cestovný ruch a rekreácia.....	19
3.1.4.1.6	Kultúrne inštitúcie a kultúrne pamiatky .....	19
3.1.4.2	Technická infraštruktúra .....	20
3.1.4.2.1	Cestná sieť a dopravné systémy .....	20
3.1.4.2.2	Vodné hospodárstvo .....	20
3.1.4.2.3	Energetické hospodárstvo.....	21
3.1.4.2.4	Telekomunikácie .....	21
3.1.4.2.5	Odpadové hospodárstvo .....	21
3.1.4.3	Štandardy minimálnej vybavenosti obce .....	22
3.1.4.4	Vyhodnotenie dotazníka .....	23
3.2	Zhodnotenie súčasného stavu územia - SWOT analýza .....	26
3.3	Analýza vonkajšieho prostredia .....	29
3.4	IDENTIFIKÁCIA POTRIEB, VÝCHODÍSK A MOŽNÝCH RIEŠENÍ:.....	30
4	STRATEGICKÁ ČASŤ.....	32
5	PROGRAMOVÁ ČASŤ.....	33
5.1	Špecifikácia a popis opatrení.....	35



5.2	MERATEĽNÉ UKAZOVATELE .....	38
5.3	Projektové zámery so spracovanou štúdiou / projektovou dokumentáciou / vydanými povoleniami .....	41
5.4	Projektové zámery .....	48
6	REALIZAČNÁ ČASŤ .....	53
6.1	Popis úloh jednotlivých partnerov pri realizácii PHSR obce, inštitucionálne a organizačné zabezpečenie realizácie .....	53
6.2	Komunikačná stratégia a koordinácia .....	53
6.3	Systém monitorovania a hodnotenia .....	53
6.4	Akčný plán na daný rozpočtový rok s výhľadom na 2 roky (n+2) .....	54
7	FINANČNÁ ČASŤ .....	56
8	ZÁVER .....	61
9	POUŽITÉ ZDROJE .....	62
10	ZOZNAM POUŽITÝCH SKRATIEK .....	63
	Tabuľka 1. Formulár Ú1 - Harmonogram spracovania.....	4
	Tabuľka 2. Proces spracovania .....	4
	Tabuľka 3. Prehľad operačných programov a riadiacich orgánov .....	7
	Tabuľka 4. Základná charakteristika obce (k 31.12.2014).....	8
	Tabuľka 5. Výmera územia obce v hektároch.....	11
	Tabuľka 6. Vývoj počtu obyvateľov podľa pohlavia .....	12
	Tabuľka 7. Pohyb obyvateľstva (2005-2014) .....	13
	Tabuľka 8. Byty podľa typu budov .....	15
	Tabuľka 9. Miera evidovanej nezamestnanosti (v %).....	16
	Tabuľka 10. Evidovaní uchádzači o zamestnanie v obci .....	16
	Tabuľka 11. Trvalo bývajúcce obyvateľstvo podľa ekonomickej aktivity .....	16
	Tabuľka 12. Ekonomicky aktívne obyvateľstvo odvetvia ekonomickej činnosti rok 2011.....	17
	Tabuľka 13. Vybavenosť obce .....	22
	Graf 1. Vývoj počtu obyvateľov od roku 2005 do 2014 .....	12
	Graf 2. Veková štruktúra obyvateľstva (2014) .....	13
	Graf 3. Národnostné zloženie obyvateľov obce zmeniť .....	14
	Graf 4. Obyvateľstvo obce podľa vierovyznania obyvateľov .....	14
	Graf 5. Obyvateľstvo podľa najvyššieho dosiahnutého vzdelania .....	15
	Obrázok 1. Kvalita životného prostredia - zaťaženie okresov stresovými faktormi.....	11



## 1 ÚVOD

### 1.1 Obsah dokumentu

V súlade so zákonom NR SR č. 309/2014, ktorým sa mení a dopĺňa zákon č. 539/2008 o podpore regionálneho rozvoja, obec Sokol' aktualizuje strednodobý strategický dokument s názvom Program hospodárskeho a sociálneho rozvoja obce Sokol' na obdobie 2015 - 2023 (ďalej len PHSR). Tento dokument na základe spracovania aktuálnych a relevantných štatistických údajov, ako aj verifikovaných údajov, výstupov z analytickej časti, SWOT analýzy a identifikovaných potrieb, východísk a možných riešení, navrhne stratégiu rozvoja obce.

Stratégia, ktorej ciele a priority budú stanovené s ohľadom na existujúci vnútorný potenciál, bude rešpektovať reálne možnosti čo najefektívnejšieho využitia a zhodnotenia definovaných endogénnych zdrojov s cieľom rozvoja miestnej ekonomiky, jedného z predpokladov dosiahnutia vyššej kvality života obyvateľov.

Tabuľka 1. Formulár Ú1 - Harmonogram spracovania

	Rok 2015					
Termín	VII	VIII	IX	X	XI	XII
Prípravná fáza						
Analytická časť						
Strategická časť						
Programová časť						
Realizačná časť						
Finančná časť						
Finalizácia, schvaľovanie						

Tabuľka 2. Proces spracovania

<b>Zapojenie aktérov regionálneho rozvoja</b>	<ul style="list-style-type: none"><li>- externou spoločnosťou</li><li>- v spolupráci:<ul style="list-style-type: none"><li>o s externými odborníkmi</li><li>o so starostkou obce</li><li>o so zamestnancami obce</li></ul></li><li>- konzultovaný:<ul style="list-style-type: none"><li>o s poslancami OZ</li></ul></li><li>- pripomienkovaný:<ul style="list-style-type: none"><li>o širokou verejnosťou</li></ul></li></ul>
<b>Zapojenie verejnosti</b>	<ul style="list-style-type: none"><li>- prostredníctvom online dotazníkového prieskumu na webovej stránke obce,</li></ul>



	<ul style="list-style-type: none"><li>- vyplnením distribuovaného dotazníka v tlačenej podobe</li><li>- možnosťou konzultácií na obecnom úrade</li><li>- možnosťou konzultácií s externou spoločnosťou/ externými odborníkmi</li></ul>
<b>Zohľadnenie názorov verejnosti</b>	<ul style="list-style-type: none"><li>- zapracovanie výstupov z dotazníkového prieskumu do pripravovaného dokumentu</li></ul>
<b>Publicita</b>	<ul style="list-style-type: none"><li>- informácie zverejňované na webovej stránke</li><li>- informácie zverejňované na úradnej tabuli</li><li>- informácie poskytované na zasadnutiach OZ</li></ul>
<b>Financovanie spracovania</b>	<ul style="list-style-type: none"><li>- z rozpočtu obce</li></ul>

## **1.2 Súlad s východiskovými koncepčnými dokumentmi**

Obec Sokol' plánuje prostredníctvom intervencií do územia v programovom období 2014 – 2020 definovaných v tomto dokumente komplementárne nadviazať na ďalšie stratégie, plány a programy, ktoré zameraním svojich intervencií môžu prispieť k dosahovaniu cieľov a rastu konkurencieschopnosti obce.

Východiskovým dokumentom na národnej úrovni, o ktorý sa PHSR obce Sokol' opiera, s rešpektovaním jeho vízie a strategického cieľa, je Národná stratégia regionálneho rozvoja Slovenskej republiky. Na regionálnej úrovni sú to strategické dokumenty KSK a na miestnej úrovni dokumenty schválené obecným zastupiteľstvom.

Svojím tematickým zameraním bude PHSR v nadväznosti a doplnkovosti s nasledujúcimi aktuálnymi / pripravovanými dokumentmi:

### **miestna úroveň:**

- Územný plán obce
- Stratégia CLLD

### **Úroveň KSK:**

- Program hospodárskeho a sociálneho rozvoja KSK 2016 - 2022
- Územný plán VÚC KSK, zmeny a doplnky 2014
- Regionálna integrovaná územná stratégia Košického kraja 2014 - 2020
- Regionálna inovačná stratégia KSK
- Koncepcia rozvoja kreatívnej ekonomiky v KSK
- Optimalizácia siete sociálnych služieb poskytovaných zariadeniami v zriaďovateľskej pôsobnosti KSK
- Koncepcia merania hmotnosti nápravových zaťažení cestných vozidiel na cestách II. a III. triedy vo vlastníctve KSK
- Koncepcia starostlivosti o tradičnú ľudovú kultúru 2008 – 2015
- Koncepcia rozvoja odborného vzdelávania na školách v zriaďovateľskej pôsobnosti
- Koncepcia rozvoja práce s mládežou KSK
- Koncepcia rozvoja informačných systémov KSK



- Štandardizácia regionálnych knižníc
- Stratégia rozvoja kultúry KSK
- Stratégia vo vzťahu k marginalizovaným skupinám KSK
- Zámer vytvorenia Regionálneho inovačného centra Košice
- Zámer rozvoja cestnej infraštruktúry KSK zo zdrojov EÚ na roky 2008 – 2013
- Stratégia rozvoja vidieka
- Racionalizácia siete škôl a školských zariadení
- Koncepcia rozvoja sociálnych služieb KSK
- Koncepcia rozvoja športu KSK
- Energetická politika KSK
- Zámer výstavby Globálneho logistického industriálneho parku v Košiciach
- Koncepcia využívania obnoviteľných zdrojov energie v KSK
- Stratégia rozvoja ľudských zdrojov KSK 2006 – 2013
- Koncepcia financovania výstavby, rekonštrukcie a opravy ciest II. a III. triedy a obnovy technického vybavenia Správy ciest KSK na obdobie roku 2009, stavebné úpravy ciest II. a III. triedy v roku 2006
- Koncepcia rozvoja sociálnych služieb v KSK na roky 2007 – 2013
- Rozvojový plán Slovensko - Východ
- Koncepcia nakladania s odpadmi v Košickom kraji

#### **národná úroveň**

- Partnerská dohoda SR 2014-2020
- Národná stratégia regionálneho rozvoja SR
- Národná stratégia trvalo udržateľného rozvoja SR
- Stratégia, zásady a priority štátnej environmentálnej politiky
- Stratégia rozvoja dopravy SR do roku 2020
- Národný program reforiem Slovenskej republiky 2013
- Koncepcia územného rozvoja Slovenska 2001 v znení KURS 2011 – Zmeny a doplnky č. 1 KURS 2001
- Program stability Slovenskej republiky na roky 2012 až 2015
- Operačné programy SR financované z Európskych štrukturálnych a investičných fondov na programové obdobie 2014 – 2020
- Programové vyhlásenie vlády SR na roky 2012 – 2016
- Národný strategický plán rozvoja vidieka pre programové obdobie 2007 – 2013
- Program rozvoja vidieka 2014-2020
- Národná stratégia ochrany biodiverzity na Slovensku
- Program odpadového hospodárstva Slovenskej republiky na roky 2011 - 2015
- Koncepcia vodohospodárskej politiky SR do roku 2015
- Národný strategický plán rybného hospodárstva SR 2007 - 2013
- Operačné programy SR na programové obdobie 2007 – 2013
- Stratégia celoživotného vzdelávania a poradenstva
- Národný program rozvoja životných podmienok osôb so zdravotným postihnutím na roky 2014-2020
- Zákon NR SR č. 539/2008 Z. z. o podpore regionálneho rozvoja
- Zákon o posudzovaní vplyvov na životné prostredie č. 24/2006 Z. z. v znení neskorších predpisov

**Program hospodárskeho rozvoja a sociálneho rozvoja obce Sokol  
na obdobie 2015-2023**



**nadnárodná úroveň**

- Stratégia Európa 2020
- Programy nadnárodnej spolupráce Stredná Európa
- Program cezhraničnej spolupráce Maďarská republika – Slovenská republika 2014-2020

Prostredníctvom výziev v rámci jednotlivých operačných programov budú môcť žiadatelia/prijímatelia získať nenávratný finančný príspevok na realizáciu aktivít v oblastiach stanovených v súlade s cieľmi Slovenskej republiky rešpektujúcich ciele EÚ.

**Tabuľka 3. Prehľad operačných programov a riadiacich orgánov**

<b>Operačný program</b>	<b>Riadiaci orgán</b>
Ludské zdroje (ĽZ)	MPSVR SR
Kvalita životného prostredia (KŽP)	MŽP SR
Integrovaný ROP (IROP)	MPaRV SR
Efektívna verejná správa (EVS)	MV SR
Rozvoj vidieka	MPaRV SR
Výskum a inovácie (VaI)	MŠVVŠ SR
Integrovaná infraštruktúra (II)	MDVRR SR
Technická pomoc (TP)	ÚV SR
Európska územná spolupráca: <u>Program cezhraničnej spolupráce:</u> Poľsko – Slovenská spolupráca ENI Maďarsko – Slovensko – Rumunsko – Ukrajina 2014 – 2020 <u>Program nadnárodnej spolupráce</u> Stratégia Európa ETC Dunaj <u>Programy medziregionálnej spolupráce</u> <u>INTERREG</u> <u>ESPON</u> <u>URBACT</u>	MPaRV SR  ÚV SR  MH SR MDVRR SR MDVRR SR



## 2 ZÁKLADNÉ INFORMÁCIE O OBCI

Tabuľka 4. Základná charakteristika obce (k 31.12.2014)

Kód obce	522031
Názov okresu	Košice - okolie
Názov kraja	Košický samosprávny kraj
Štatút obce	obec
PSČ	044 31
Telefónne smerové číslo	055
Prvá písomná zmienka o obci (rok)	1423
Celková výmera územia obce [ha]	1566,48
Počet obyvateľov	1121
Hustota obyvateľstva na km <sup>2</sup>	71,58

### 2.1 História obce

Prvá písomná zmienka o obci pochádza z listiny z roku 1423. Tá slúžila ako doklad o tom, že kráľ Žigmund dal hrad Sokol' Matúšovi a Imrichovi z Pavloviec. Hrad, vtedy sa nachádzajúci v Šarišskej stolici, im odovzdal spolu s ďalšími majetkami, okrem obce Kavečany, ktorú dal Košiciam. K vlastníctvu hradu Sokol' patrili obce Sokol' (Zakolya), Kostol'any nad Hornádom (Zenthestwan), Malá Vieska (Wyfalu) a Tepličany (Tapilczan), ako aj Rokycany (Berky), Biskád (Bykzad), vyhynutá dedina neznámej polohy, Ružín (Rwsynch), Malá Lodina (Felsew Landa) a Veľká Lodina (Also Landa).

Obec však existovala skôr, čo potvrdzuje listina z prvej polovice XIV. storočia. Pápežské záznamy o desiatkoch z rokov 1332 - 1337 potvrdzujú existenciu fary v dedine Sokol' (Alzokole, Alzokolc). Presná lokalizácia vtedajšej obce nie je známa. Na základe písomných záznamov je možné nazdávať sa, že kostol Sokol' sa nachádzal v časti, kde sú dnes Kostol'any. Predpokladá sa totiž, že kostol ležal na polceste medzi dedinami Sokol' a Tepličany. Až neskôr začali v okolí kostola vznikať nové stavby - obytné domy, ktoré dali základ súčasnej obci Kostol'any. Od toho sa odvíja aj jej názov. Problematické je aj označenie hradu, pretože v rôznych dokumentoch a historických štúdiách dochádza k zámene hradu Sokol' - Hradová, tzv. Košického hradu, ktorý sa nachádza pri ceste do Kavečian na hrebeni medzi Suchou dolinou a Hornádom, s hradom Sokol', ktorý je od dnešnej obce Sokol' vzdialený asi sedem kilometrov. Aj na turistickej mape je jeho poloha vyznačená zle. Chatrné ruiny sa nachádzajú zarastené v lese v lokalite, ktorá sa volá Na hrádke.

V súvislosti s existenciou kostola Sokol' sa predpokladá, že obec Sokol' existovala už v roku 1289, vtedy podľa historických listín existovali dediny Trebejov a Obišovce. Historik B. Varsík o tomto probléme uvádza: "Dedina Sokol' musela existovať už pre vznikom hradu Sokol', ktorý





vznikol niekedy v rokoch 1297 - 1311 (r. 1297 ho nebolo a v roku 1311 už stál), a hrad Sokol' dostal názov bezpochyby podľa názvu tejto dediny, kde boli kráľovskí sokoliari (falconarii), lebo v oblasti nad dedinou Sokol'om sa konali veľké kráľovské poľovačky so sokolmi."(zdroj: Aj z hľadiska obchodného mali hrad aj dedina svoje opodstatnenie. V obci sa platilo mýto za drevo - splavované po Hornáde, čo dokumentuje listina z roku 1423. V roku 1429 dostali Košice hrad Sokol' i jeho obce. Podmienkou daru bolo, že sa hrad zrúca. V roku 1440 sa hrad uvádza už ako ruina.

Čo sa týka národného zloženia obyvateľstva, B. Varsík uvádza, že dedina Sokol' bola od počiatku prevažne slovenská a nikdy tu nedošlo k pretrhnutiu národnej kontinuity. V 16. storočí, v čase reformácie, tu taktiež bývali Slováci a aj lexikón z roku 1773 uvádza, že Sokol' bola slovenská dedina. (Zdroj: <http://www.obecsokol.sk/-historia>)

## **2.2 Geografická poloha**

Obec Sokol' je jednou z 112 obcí (a 2 miest) okresu Košice-okolie. Leží na území Košického samosprávneho kraja. Kataster obce leží v juhovýchodnej časti pohoria Čierna hora. Výhodou obce je blízkosť krajského mesta Košice, od ktorého je obec vzdialená približne 13 km.

Katastrálne územie obce susedí s katastrami obcí: Čermel', Kavečany, Kostol'any nad Hornádom, Kysak, Malá Vieska, Trebejov a Veľká Lodina.

## **2.3 Prírodné pomery a klíma**

Košický kraj sa delí na viacero klimatických oblastí. Vo Východoslovenskej nížine, vrátane Zemplínskych vrchov sa nachádza teplá oblasť predstavujúca oblasť s počtom priemerne 50 a viac letných dní za rok, denným maximom teploty vzduchu  $\geq 25^{\circ}\text{C}$ . Do tej istej oblasti patrí z klimatického hľadiska aj Košická kotlina, ktorá predstavuje oblasti teplé, suché resp. mierne vlhké s chladnou zimou. Slovenské Rudohorie sa nachádza z klimatického hľadiska v mierne teplej a chladnej oblasti. V mierne teplej oblasti sa v priemere nachádza menej ako 50 letných dní za rok, s denným maximom teploty vzduchu  $\geq 25^{\circ}\text{C}$ . Júlový priemer teploty vzduchu je  $\leq 16^{\circ}\text{C}$ . Chladná oblasť má júlový priemer vzduchu  $< 16^{\circ}\text{C}$  s pomerne vysokou vlhkosťou. Priemerné ročné zrážky majú najnižšie hodnoty v južných oblastiach kraja, ktorými sú Východoslovenská nížina a Bodvianska pahorkatina (550-600 mm). Najvyššie hodnoty priemerných ročných zrážok sú vo vysočinových oblastiach Volovských vrchov v intervale 800-900 mm. Podobne je to aj s počtom dní so snehovou pokrývkou – v južných oblastiach je to do 60 dní, vo vysočinových oblastiach do 120 dní. (Zdroj: [web.vucke.sk](http://web.vucke.sk))

Katastrálnym územím obce preteká jedna z dôležitých riek Košického kraja, rieka Hornád.



### **Chránené územie Stredné Pohornádie**

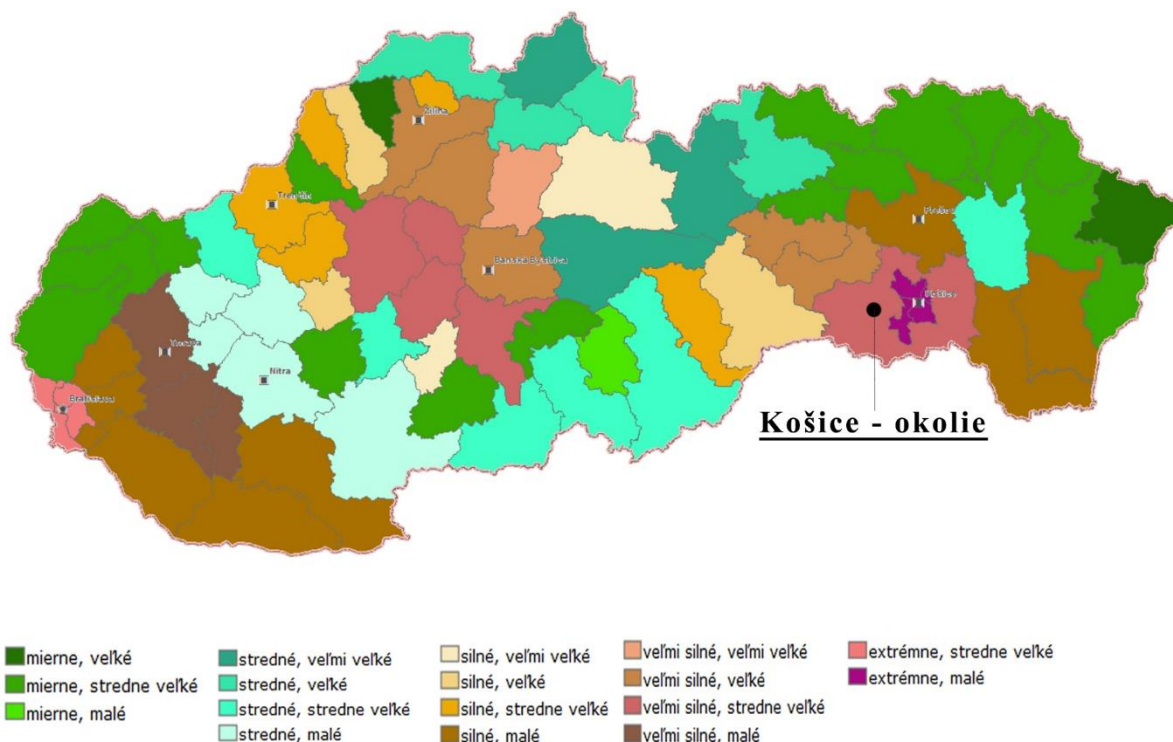
Časť katastrálneho územia obce patrí ku chráneným územiám európskeho významu. Chránené územie Stredné Pohornádie sa rozprestiera na ploche 7092,96 hektárov. Celkovo zasahuje do katastrálnych území obcí: Čermeľ, Kavečany, Kostol'any nad Hornádom, Košická Belá, Košické Hámre, Malá Lodina, Ružín, Sokol a Veľká Lodina. Jedinečné prírodné hodnoty územia sa stali predmetom záujmu prírodovedcov (geológov, botanikov, zoológov, lesníkov) i ochrancov prírody už v 19. storočí. Podrobný výskum územia sa uskutočnil hlavne v druhej polovici 20. storočia. Výsledkom spoločnej snahy vedeckej obce a ochrancov prírody je zachovať pôvodné zloženie lesných a nelesných spoločenstiev v území. Územie spadá do kompetencie RSOPK Prešov. Predmetom ochrany sú: kunka žltobruchá, vydra riečna, fúzač alpský, bystruška potočná, priadkovec trnkový, ohniváček veľký, spriadač kostihojový, podkovár malý, netopier veľkouchý, uchaňa čierna, netopier obyčajný, netopier brvitý, podkovár veľký, poniklec veľkokvetý, fúzač veľký, vlk dravý, poniklec slovenský, netopier pobrežný, netopier ostrouchý, modráčik krvavcový, a kosatec bezlistý uhorský.

### **Chránené vtáčie územie Volovské vrchy**

Chránené vtáčie územie Volovské vrchy sa čiastočne rozprestiera aj na území obce Sokol. Oblasť sa nachádza v obciach viacerých okresov Košického i Prešovského samosprávneho kraja (okres Rožňava, Košice okolie, Košice I, Spišská Nová Ves, Gelnica a Prešov). Zo severu územie ohraničuje Slovenský raj, Hornádska kotlina, z východu Košická kotlina, z juhu Slovenský kras a zo západu Muránska planina. Oblasť sa celkovo delí na 7 podcelkov (Havranie vrchy, Knola, Zlatý stôl, Hnilecké vrchy, Pipitka, Kojšovská hoľa, Holička. Väčšinu plochy tvoria pohoria s nadmorskou výškou 300 až 600 m.n.m. Celková rozloha chráneného územia je 121 420,65 hektárov, pričom ochrana je zacielená na sťahovavé vtáctvo (bociana čierneho, d'atľa bielochrbtého, d'atľa čierneho, d'atľa prostredného, d'atľa trojprstého, hrdličky poľnej, jariabka hôrneho, krutihlava hnedého, kuvika kapcavého, kuvika vrabčieho, muchárika bieločrkého, muchárika červenohrdlého, muchára sivého, orla kriľavého, orla skalného, penice jarabej, prepelice poľnej, rybárika riečného, sovy dlhochvostej, strakoša červenochrbtého, tetrova hlucháňa, tetrova hoľniaka, včelára lesného, výra skalného a žlny sivej). Volovské vrchy sú známe aj tým, že už v stredoveku sa tu ťažilo zlato, striebro, meď, ortuť a železná ruda.



Obrázok 1. Kvalita životného prostredia - zaťaženie okresov stresovými faktormi



## 2.4 Krajinná štruktúra

Katastrálne územie obce má celkov rozlohu 1566,48 hektárov. Z celkovej rozlohy tvorí najväčšiu časť nepoľnohospodárska pôda – 1329,59 hektárov, čo tvorí takmer 85 % z výmery katastra. Nepoľnohospodárska pôda je najviac zastúpená lesnými pozemkami o rozlohe 1239,71 ha. Poľnohospodárska pôda tvorí 15,10% katastrálneho územia, pričom je navyše zastúpená ornou pôdou (141,63 ha) a trvalými trávnatými porastmi (62,73 ha).

Katastrálne územie obce tvoria prevažne limerizované a hnedé pôdy. Dominujú tu listnaté, na zanedbateľných plochách druhohorných vápencových východných svahov Slovenského rudohoria aj ihličnaté lesy.

Tabuľka 5. Výmera územia obce v hektároch

Výmera územia obce v hektároch					
Celková výmera územia obce	Poľnohospodárska pôda				
	Spolu	Orná pôda	Záhrada	Ovocný sad	Trvalý trávny porast
	236,89	141,63	32,52	0,00	62,73
1566,48	Nepoľnohospodárska pôda				
	Spolu	Lesný pozemok	Vodná plocha	Zastavaná plocha a nádvorie	Ostatná plocha
	1329,59	1239,71	17,35	53,75	18,78

Zdroj: ŠÚ SR



### 3 ANALYTICKÁ ČASŤ

#### 3.1 Analýza vnútorného prostredia

Analýza vnútorného prostredia územia obce, teda interná analýza, skúma a hodnotí vnútorné prostredie na základe overeného súboru kvantitatívnych a kvalitatívnych dát, najmä štatistických údajov získaných z overených (zverejnených) zdrojov (ŠÚ SR, IUPŠ, databázy jednotlivých ministerstiev, atď), ale aj na základe verifikovaných údajov a skúseností expertov zaoberajúcich sa jednotlivými riešenými oblasťami.

##### 3.1.1 Demografia

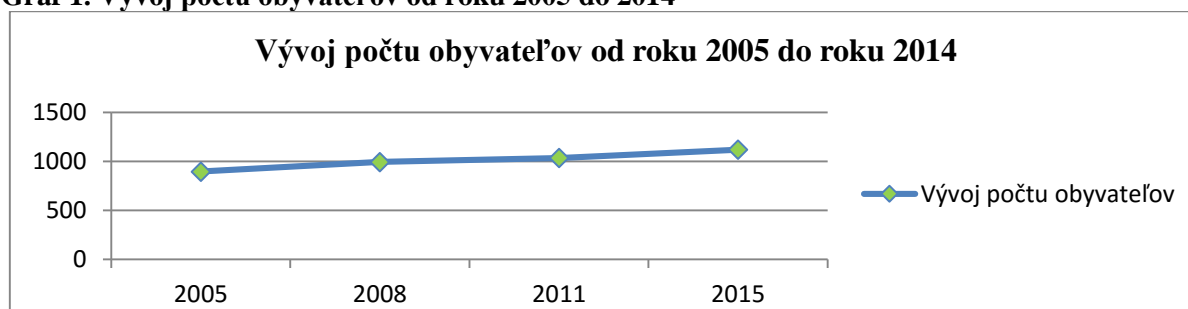
#### Vývoj počtu trvalo bývajúceho obyvateľstva

Tabuľka 6. Vývoj počtu obyvateľov podľa pohlavia

Rok	Muži	Ženy	Spolu	Priemerný vek
2005	423	474	897	35,28
2008	470	526	996	35,56
2011	486	551	1037	36,11
2014	522	599	1121	37,02

Zdroj: ŠÚ SR údaje k 31.12

Graf 1. Vývoj počtu obyvateľov od roku 2005 do 2014



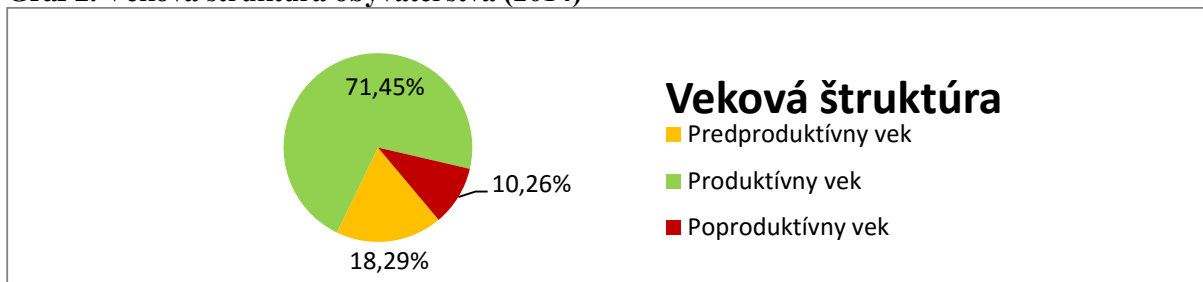
Zdroj: ŠÚ SR údaje k 31.12

Vo vývoji počtu obyvateľov v sledovanom období došlo v roku 2014 v porovnaní s rokom 2005 k nárastu počtu obyvateľov trvalo žijúcich v obci. Podobne sa zvyšuje aj výška priemerného veku obyvateľov trvalo žijúcich v obci.

Graf č.1 nám naznačuje v pomere k počtu obyvateľov v obci pomerne výrazný nárast počtu obyvateľov. Ku 31.12. 2005 mala obec 897 obyvateľov, ku 31.12. 2014 malo v obci trvalý pobyt už 1121 obyvateľov, čo predstavuje nárast o 224 obyvateľov, čo v percentách tvorí nárast o 24,9%.



**Graf 2. Veková štruktúra obyvateľstva (2014)**



Ukazovateľ	Počet	%
Predproduktívny vek	205	18,29
Produktívny vek	801	71,45
Poproduktívny vek	115	10,26

Zdroj: ŠÚ SR

Najväčšiu časť obyvateľov obce (71,45%) tvoria obyvatelia v produktívnom veku. Podľa štatistických ukazovateľov ku 31.12.2014 (zdroj ŠÚ) je obyvateľstvo Košického kraja oproti slovenskému priemeru relatívne mladšie. Na základe porovnania nižšie uvedených štatistických údajov patrí obec Sokol' k obciam, ktoré majú obyvateľstvo mladšie oproti priemeru nielen republiky, ale aj kraja.

Ukazovateľ	Obec Sokol'	Okres Košice - okolie	Košický kraj	Slovenská republika
Predproduktívny	18,29	19,75	17,19	15,31
Produktívny vek	71,45	69,03	70,00	70,73
Poproduktívny vek	10,26	11,21	12,81	13,96

Zdroj: ŠÚ SR, ku 31.12.2014

**Tabuľka 7. Pohyb obyvateľstva (2005-2014)**

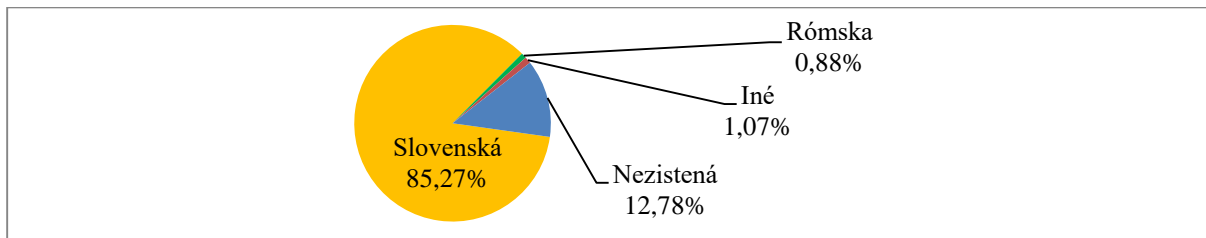
Ukazovateľ	Počet v rokoch			
	2005	2008	2011	2014
Natalita	10	10	10	8
Mortalita	6	10	8	6
Priťahovaní	20	36	24	42
Vystaňovaní	1	6	12	13
<b>Celkový prírastok</b>	<b>24</b>	<b>30</b>	<b>15</b>	<b>31</b>

Zdroj: ŠÚ SR



Plusové hodnoty obec zaznamenáva vo vybraných sledovaných rokoch aj v celkovom prírastku obyvateľstva.

**Graf 3. Národnostné zloženie obyvateľov obce zmeniť**

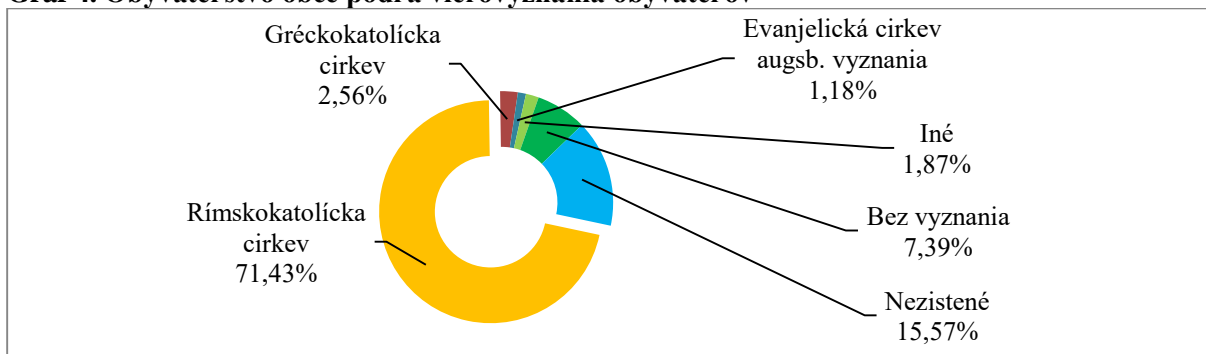


Slovenská	Rómska	Iná	Nezistená
874	9	11	131

Zdroj: ŠÚ SR SODB 2011

Národnostné zloženie obce je homogénne. Viac ako 85% obyvateľov obce sa pri sčítaní obyvateľov, domov a bytov, ktoré sa konalo v roku 2011, hlásilo k slovenskej národnosti. Časť obyvateľov obce sa hlásilo k rómskej národnosti. Takmer u 13% obyvateľov s trvalým pobytom v obci sa nepodarilo zistiť národnosť.

**Graf 4. Obyvateľstvo obce podľa vierovyznania obyvateľov**



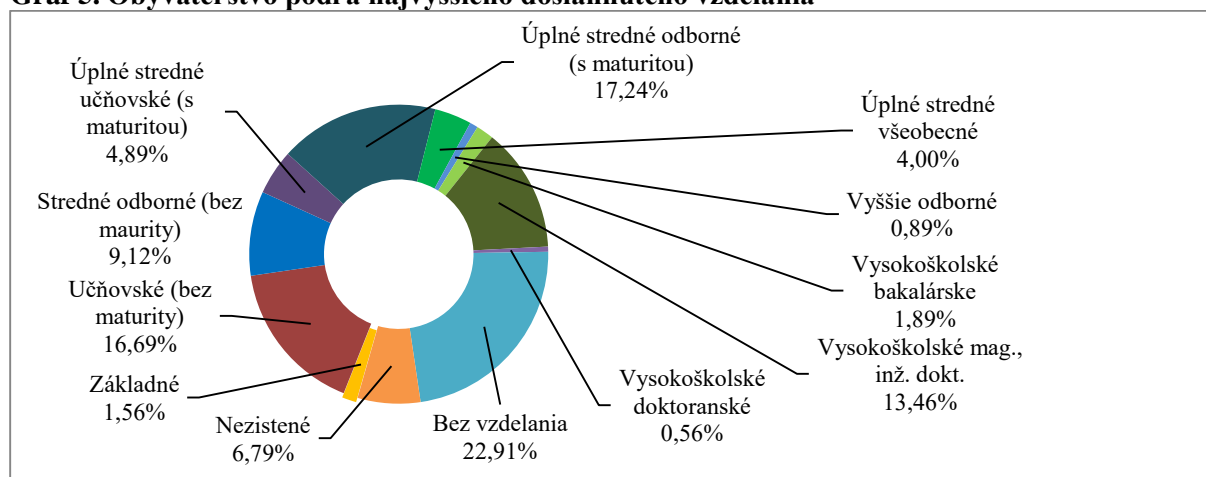
Rímskokatolícka cirkev	Gréckokatolícka cirkev	Evanjelická cirkev augsb. vyznania	Iné	Bez vyznania	Nezistené
725	26	12	19	75	158

Zdroj: ŠÚ SR SODB 2011

V náboženskom vyznaní obyvateľov dominuje rímskokatolícke vierovyznanie. Toto vyznanie tvorí v porovnaní s ostatnými vierovyznaniami 93,71%. Časť obyvateľov – 2,3% sa hlási ku Gréckokatolíckej cirkvi, 6,7% sa nehlási ku žiadnemu vyznaniu a u 3,71% obyvateľov sa vierovyznanie nepodarilo zistiť.



**Graf 5. Obyvateľstvo podľa najvyššieho dosiahnutého vzdelania**



Základné	Učňovské (bez maturity)	Stredné odborné (bez maturity)	Úplné stredné učňovské (s maturitou)	Úplné stredné odborné (s maturitou)	Úplné stredné všeobecné	Vyššie odborné	Vysokoškolské bakalárske	Vysokoškolské mag., inž. dokt.	Vysokoškolské doktorandské	Bez vzdelania	Nezistené
140	150	82	44	155	36	8	17	121	5	206	61

Zdroj: ŠÚ SR SODB 2011

### 3.1.2 Bývanie

Výstavba v obci je realizovaná prevažne prostredníctvom bytov v budovách s jedným bytom (rodinné domy). V obci sa v roku 2011 pri sčítaní obyvateľov domov a bytov nachádzalo 248 domov, z toho 23 bolo neobývaných. V obci sa nachádzalo 13 budov s dvoma a viacerými bytmi, všetky obývané.

**Tabuľka 8. Byty podľa typu budov**

SODB 2011	Byty v budovách s jedným bytom	Byty v budovách s dvoma bytmi	Byty v budovách s tromi alebo viac bytmi
Obývané	222	4	9
Neobývané	3	0	0
Nezistené	23	0	0
<b>Spolu</b>	<b>248</b>	<b>4</b>	<b>9</b>

Zdroj: SODB 2011

### 3.1.3 Trh práce a nezamestnanosť

Aj napriek tomu, že okres Košice okolie svojím územím ohraničuje krajské mesto, dosahuje tento okres z pohľadu dlhodobého vývoja v miere evidovanej nezamestnanosti nelichotivé výsledky. Mierne zlepšenie je viditeľné ku 31.12.2015, keď miera evidovanej nezamestnanosti predstavovala 17,66 %, čo je v poradí druhá najnižšia hodnota za obdobie od roku 2004.



**Program hospodárskeho rozvoja a sociálneho rozvoja obce Sokol'  
na obdobie 2015-2023**



Najvyššia mieru evidovanej nezamestnanosti bola v roku 2012, keď dosiahla hodnotu 24,60 %. Ku koncu roka 2015 bolo v okrese evidovaných 11926 uchádzačov o zamestnanie, z toho dlhodobo evidovaných 6 686 uchádzačov, čo tvorí 56,06% z celkového počtu evidovaných uchádzačov. Ku 31.12.2014 bolo uchádzačov o zamestnanie so zdravotných postihnutím 236. V obci Sokol' bolo ku koncu roka 2014 evidovaných celkovo 102 uchádzačov o zamestnanie, pričom z toho bolo 51 žien a 51 mužov.

**Tabuľka 9. Miera evidovanej nezamestnanosti (v %)**

Okres Košice – okolie												
	2004	2005	2006	2007	2008	2009	2010	2011	2012	2013	2014	2015
<b>Spolu</b>	22,34	21,51	19,39	16,52	17,37	21,71	21,27	22,86	24,60	19,49	19,20	17,66
<b>Muži</b>	20,81	19,60	16,86	13,89	15,15	21,38	20,42	21,92	23,56	18,35	18,08	16,45
<b>Ženy</b>	24,37	24,03	22,70	20,02	20,30	22,15	22,40	24,10	26,01	21,04	20,67	19,27

Zdroj: ŠÚ SR

**Tabuľka 10. Evidovaní uchádzači o zamestnanie v obci**

Evidovaní uchádzači o zamestnanie	Obec Sokol'										
	2004	2005	2006	2007	2008	2009	2010	2011	2012	2013	2014
Spolu	81	70	56	54	54	79	86	73	85	96	102
Muži	48	38	28	28	26	40	48	38	48	49	51
Ženy	33	32	28	26	28	39	38	35	37	47	51

Zdroj: ŠÚ SR

**Tabuľka 11. Trvalo bývajúce obyvateľstvo podľa ekonomickej aktivity**

Trvalo bývajúce obyvateľstvo podľa ekonomickej aktivity												
Pracujúci (okrem dôchodcov)	Pracujúci dôchodcovia	Osoby na materskej dovolenke	Osoby na rodičovskej dovolenke	Nezamestnaní	Študenti stredných škôl	Študenti vysokých škôl	Osoby v domácnosti	Dôchodcovia	Príjemcovia kapitálových príjmov	Deti do 16 rokov	Iná	Nezistená
354	14	5	25	102	45	23	3	154	2	214	4	80
												<b>Z toho ekonomicky aktívni</b>
												<b>475</b>

Zdroj: ŠÚ SR SODB 2011



**Program hospodárskeho rozvoja a sociálneho rozvoja obce Sokol  
na obdobie 2015-2023**



**Tabuľka 12. Ekonomicky aktívne obyvateľstvo odvetvia ekonomickej činnosti rok 2011**

Odvetvie ekonomickej činnosti	Muži	Ženy	Spolu	Odvetvie ekonomickej činnosti	Muži	Ženy	Spolu
Pestovanie plodín a chov zvierat, poľovníctvo a služby s tým súvisiace	11	7	18	Poštové služby a služby kuriérov	0	1	1
Lesníctvo a ťažba dreva	7	1	8	Ubytovanie	1	2	3
Iná ťažba a dobývanie	1	0	1	Činnosti reštaurácií a pohostinstiev	2	9	11
Výroba potravín	4	5	9	Nakladateľské činnosti	0	1	1
Výroba nápojov	0	1	1	Činnosti pre rozhlasové a televízne vysielanie	1	0	1
Výroba textilu	2	2	4	Telekomunikácie	1	3	4
Výroba odevov	2	1	3	Počítačové programovanie, poradenstvo a súvisiace služby	5	4	9
Výroba kože a kožených výrobkov	0	1	1	Informačné služby	0	1	1
Spracovanie dreva a výroba výrobkov z dreva a korku okrem nábytku; výroba predmetov zo slamy a prúteného materiálu	3	0	3	Finančné služby, okrem poistenia a dôchodkového zabezpečenia	3	3	6
Výroba papiera a papierových výrobkov	1	0	1	Pomocné činnosti finančných služieb a poistenia	1	0	1
Výroba chemikálií a chemických produktov	2	2	4	Činnosti v oblasti nehnuteľností	5	0	5
Výroba výrobkov z gumy a plastu	0	1	1	Právne a účtovnícke činnosti	4	4	8
Výroba ostatných nekovových minerálnych výrobkov	2	1	3	Vedenie firiem; poradenstvo v oblasti riadenia	1	2	3
Výroba a spracovanie kovov	13	2	15	Architektonické a inžinierske činnosti; technické testovanie a analýzy	1	2	3
Výroba kovových konštrukcií okrem strojov a zariadení	8	4	12	Vedecký výskum a vývoj	1	3	4
Výroba počítačových, elektronických a optických výrobkov	1	2	3	Reklama a prieskum trhu	2	1	3
Výroba elektrických zariadení	2	1	3	Ostatné odborné, vedecké a technické činnosti	1	1	2
Výroba strojov a zariadení i. n.	2	3	5	Sprostredkovanie práce	2	1	3
Výroba motorových vozidiel, návesov a prívesov	6	3	9	Činnosti cestovných agentúr, rezervačné služby cestovných kancelárií a súvisiace činnosti	1	0	1
Výroba nábytku	2	0	2	Bezpečnostné a pátracie služby	3	1	4
Oprava a inštalácia strojov a prístrojov	1	1	2	Činnosti súvisiace s údržbou zariadení a krajinnou úpravou	0	1	1
Dodávka elektriny, plynu, pary a studeného vzduchu	3	1	4	Verejná správa a obrana; povinné sociálne zabezpečenie	12	28	40
Zber, úprava a dodávka vody	0	1	1	Vzdelávanie	10	19	29
Zber, spracúvanie a likvidácia odpadov; recyklácia materiálov	1	0	1	Zdravotníctvo	9	14	23
Výstavba budov	13	3	16	Starostlivosť v bytových zariadeniach (rezidenčná starostlivosť)	0	3	3
Inžinierske stavby	6	2	8	Sociálna práca bez ubytovania	1	0	1
Špecializované stavebné práce	15	2	17	Činnosti knižníc, archívov, múzeí a ostatných kultúrnych zariadení	1	0	1
Veľkoobchod a maloobchod a oprava motorových vozidiel a motocyklov	2	1	3	Činnosti herní a stávkových kancelárií	0	1	1
Veľkoobchod, okrem motorových vozidiel a motocyklov	16	9	25	Činnosti členských organizácií	0	1	1
Maloobchod okrem motorových vozidiel a motocyklov	14	26	40	Oprava počítačov, osobných potrieb a potrieb pre domácnosti	1	0	1
Pozemná doprava a doprava potrubím	6	3	9	Ostatné osobné služby	1	2	3
Skladové a pomocné činnosti v doprave	7	5	12	Nezistené	32	21	53
				<b>Spolu</b>	<b>255</b>	<b>220</b>	<b>475</b>

Zdroj: SODB 2011



### **3.1.4 Občianska a technická vybavenosť**

#### **3.1.4.1 Občianska vybavenosť**

##### **3.1.4.1.1 Vzdelávanie**

Predprimárne a primárne vzdelávanie je v obci zabezpečené v materskej a základnej škole, v ktorých prebieha výučba v slovenskom jazyku. Zriaďovateľom oboch škôl je obec.

##### **Materská škola**

Materskú školu navštevuje 20-25 detí ročne vo veku od 3 do 6 rokov, a taktiež aj deti s odloženým začiatkom povinnej školskej dochádzky. Výučbu zabezpečujú 2 kvalifikované učiteľky.

##### **Základná škola**

Základná škola Sokol' je neplnoorganizovaná škola v ktorej prebieha primárne vzdelávanie na prvom stupni, podľa Štátneho vzdelávacieho programu ISCED 1.

Popri základnej škole je vytvorený aj Školský klub detí. Klub bol zriadený ku 2. septembru 2015 a zabezpečuje nasledujúce výchovnovzdelávacie činnosti: činnosť oddychová-rekreačná, činnosť záujmová (prírodovedná oblasť, výtvarná, telesná, hudobná, pracovná, dopravná, zdravotnícka prevencia) a príprava na vyučovanie. Stravovanie zabezpečuje školská jedáleň.

##### **3.1.4.1.2 Šport a športové zariadenia**

V obci pôsobí Športový klub Sokol'. Klub sa delí na 3 kluby – Futbalový klub, Stolnotenisový klub a šachový klub. Vedenie klubu úzko spolupracuje s vedením obce. Klub organizuje aj turnaje a športové akcie.

Na okraji intravilánu obce sa nachádza futbalové ihrisko. Vedľa kultúrneho domu obec zriadila viacúčelové malé ihrisko, ktoré sa v zimných mesiacoch využíva ako klzisko.

Priestory kultúrneho domu využívajú obyvatelia obce Sokol' aj na voľnočasové športové aktivity, napr. cvičenia pilates.

##### **3.1.4.1.3 Zdravotníctvo**

Obyvatelia obce dochádzajú za primárnou (všeobecnou preventívnou, diagnosticko – liečebnou), sekundárnou (špecializovanou diagnosticko – liečebnou) a terciárnou (následná starostlivosť u chorých s ukončeným liečebným plánom) zdravotnou starostlivosťou do obce Kostol'any nad Hornádom (všeobecný lekár pre dospelých, všeobecný lekár pre deti a dorast, stomatologická ambulancia a lekáreň) a krajského mesta Košice, keďže v obci služby spojené so zdravotnou starostlivosťou nie sú dostupné.



#### **3.1.4.1.4 Sociálne služby**

V súčasnosti v obci nepôsobia žiadni poskytovatelia sociálnych služieb. Práve preto obec plánuje podporiť vznik inovatívnych sociálnych služieb, vrátane komunitných a terénnych služieb.

#### **3.1.4.1.5 Cestovný ruch a rekreácia**

V katastrálnom území obce sa nachádza chatová oblasť, ktorá slúži nielen obyvateľom obce, ale dochádzajú sem aj chatári z blízkeho okolia.

Blízke okolie ponúka, okrem jedinečnej prírody, bežecké trate, turistické trasy a chodníky. Náučný chodník, ktorý prechádza obcou, vedie k zrúcanine hradu Sokol'.

Ďalšou turisticky zaujímavou lokalitou, čiastočne zasahujúcou do katastra obce, je krajinný celok Čierna hora nachádzajúci sa v rámci Slovenského rudohoria v jeho najvýchodnejšej časti. Takmer 80% oblasti je zalesnenej.

Blízkym okolím prechádzajú turistické a cykloturistické trasy smerujúce do obľúbených turistických lokalít, ako napríklad trasy na Kráľovu studňu, Vysoký vrch, Bielu skalú či Kozie rohy, ale aj mnohé iné.

#### **3.1.4.1.6 Kultúrne inštitúcie a kultúrne pamiatky**

Súčasťou budovy obecného úradu je aj kultúrny dom. Obyvateľom obce slúži aj obecná knižnica.

O dlhej histórii obce svedčia záznamy o prvom kostole, ktorý sa po súčasnosť nezachoval. Pochádzal z roku 1332. V súčasnosti obyvateľom s rímskokatolíckym vierovyznaním slúži nový Kostol Božského Srdca Ježišovho. Bol postavený v roku 1995 má jedinečnú architektonickú konštrukciu a občania na jeho výstavbu urobili vlastnú zbierku.

Medzi významnú turistickú lokalitu patrí kultúrna pamiatka – zrúcaniny ranogotického hradu Sokol'. Hrad svojou typológiou, dispozíciou a architektonickou úrovňou patrí medzi hrady postavené v druhej polovici 13. storočia. Nachádza sa hlboko v horách a bol zničený v 15. storočí. Po súčasnosť sa z hradu zachoval len nenápadný val s priekopou a torzo nepatrných kameňov. Pod hradom sa nachádza Hradná jaskyňa s dĺžkou približne 27 metrov.



### **3.1.4.2 Technická infraštruktúra**

#### **3.1.4.2.1 Cestná sieť a dopravné systémy**

##### **Cestná sieť**

Z hľadiska vlastníctva a správy sú miestne komunikácie, ktoré sú súčasťou dopravného vybavenia územia a sú v správe obce, dlhodobo kapitálovo poddimenzované. Chodníky sú nedobudované, alebo sú v nevyhovujúcom technickom stave.

Obec je napojená na dopravnú sieť okresu prostredníctvom cesty III. triedy s číslom 5 477, s celkovou dĺžkou 2,487 kilometra, ktorej správu a údržbu zabezpečuje Správa ciest Košického samosprávneho kraja. Cesta III. triedy smerom na Budimír a Košice prepája obec s diaľnicou Košice – Prešov. V rámci katastrálneho územia slúžia obyvateľom obce miestne komunikácie. Niektoré časti cestnej siete v správe obce nie sú v dobrom stave a vyžadujú si rekonštrukciu, v niektorých úsekoch dokonca dobudovanie.

##### **Cyklodoprava**

V katastrálnom území obce sa nenachádzajú cyklochodníky, cyklisti využívajú na cykloturistiku, prípadne cyklodopravu miestne komunikácie, cestu III triedy ale aj turistické chodníky, aj napriek tomu že kvalitná cykloturistická infraštruktúra je jedným z faktorov na rozvoj vidieckeho cestovného ruchu v prihraničných oblastiach.

##### **Cestná doprava**

Pre obyvateľov a návštevníkov obce pravidelnú autobusovú osobnú dopravu v rámci okresu a kraja zabezpečujú linky spoločnosti Eurobus, a.s. Dopravné spojenie v rámci kraja je zabezpečené aj inými prepravnými spoločnosťami.

##### **Železničná doprava**

Katastrálnym územím obce prechádza železničná trať, avšak nenachádza sa tu železničná stanica. Najbližšia železničná stanica sa nachádza v obci Kostol'any nad Hornádom. Železničná stanica nadregionálneho významu sa nachádza v obci Kysak a slúži pre osobnú, ale aj nákladnú dopravu.

#### **3.1.4.2.2 Vodné hospodárstvo**

##### **Zásobovanie pitnou vodou**

Obyvatelia obce sú zásobovaní pitnou vodou z obecného vodovodu. Niektorí obyvatelia doplnkovo využívajú vlastné studne.

##### **Čistička odpadových vôd**



V súčasnosti nie je čistička odpadových vôd a kanalizačná sieť v obci plne funkčná. Je rozostavaná, a preto je potrebné ju dobudovať.

#### **3.1.4.2.3 Energetické hospodárstvo**

##### **Zásobovanie plynom**

Celá obec je od roku 1982 plynofikovaná. Zásobovanie plynom je zabezpečené rozvodom z regulačnej stanice Družstevná nad Hornádom prostredníctvom obecného plynovodu s dostatočnou kapacitou i výkonovou rezervou. Plynovod je vedený aj do chatovej oblasti Uhrinč. Obyvatelia obce využívajú na vykurovanie svojich domácností primárne plyn, sekundárne aj elektrickú energiu a tuhé palivo.

##### **Zásobovanie elektrickou energiou**

Zásobovanie elektrickou energiou je zabezpečené NN sieťou, ktorá je tvorená prevažne vzdušnými vedeniami v rámci celej obce. Na stĺpoch NN je umiestnené zároveň verejné osvetlenie.

#### **3.1.4.2.4 Telekomunikácie**

Obyvatelia obce môžu využívať miestnu káblovú televíziu a bezdrôtový internet. V časti obce obyvateľom slúži pripojenie VDSL.

##### **Obecný rozhlas**

Ústredňa obecného rozhlasu sa nachádza v objekte Obecného úradu. Rozvod je vedený kombinovane pomocou vlastných stĺpov a stĺpov NN (vzdušným vedením).

#### **3.1.4.2.5 Odpadové hospodárstvo**

Obec pomocou externých dodávateľov služieb zabezpečuje zber komunálneho a separovaného odpadu (papier, plast, kov, sklo a biologický rozložiteľný odpad) z domácností podľa vypracovaného harmonogramu zberu odpadu. Na separovaný zber sa v súčasnosti využívajú vrecia, nie plastové zberné nádoby. V záujme manažmentu obce je vybudovať kompostovisko, poprípade aj areál triedeného zberu odpadu.



### 3.1.4.3 Štandardy minimálnej vybavenosti obce

Tabuľka 13.Vybavenosť obce

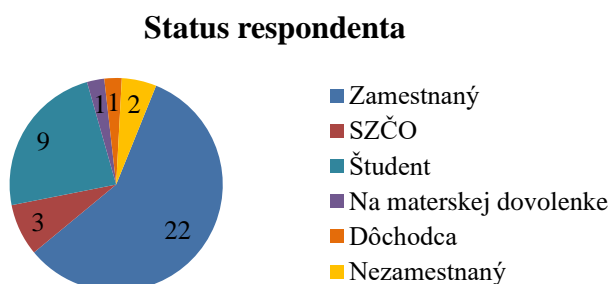
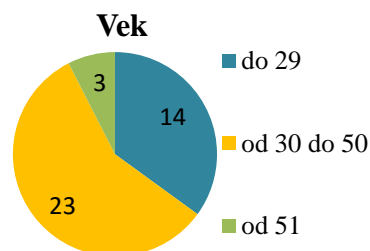
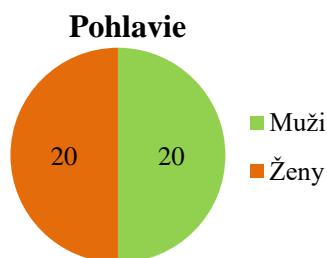
Výber ukazovateľov	Odporúčaná vybavenosť	Stav v obci
<b>Školstvo</b>		
Materská škola	•	Áno
Základná škola (neplnoorganizovaná s ročníkmi 1. – 4.)	o	Áno
<b>Telovýchova a šport</b>		
Ihrisko pre deti	•	Áno
Ihrisko pre mládež a dospelých	•	Áno
Ihrisko maloplošné (menej ako 2000m <sup>2</sup> plochy)	•	Nie
Otvorená ľadová plocha	•	Nie
<b>Cestovný ruch – verejné ubytovanie</b>		
Penzión	o	Nie
<b>Zdravotníctvo a sociálne služby</b>		
Ambulancie	•	Nie
<b>Sociálne služby -zariadenia</b>		
Zariadenie pre seniorov	o	Nie
Zariadenie opatrovateľskej služby	o	Nie
Denný stacionár	o	Nie
Opatrovateľská služba	o	Nie
Denné centrum	•	Nie
Jedáleň	o	Nie
Práčovňa	o	Nie
Stredisko osobnej hygieny	o	Nie
<b>Maloobchod</b>		
Potraviny, zmiešaný tovar	•	Áno
Špecializovaný obchod (integrované zariadenia)	•	Nie
<b>Bankové inštitúcie</b>		
Deteš. pracovisko, reprezentácia	o	Nie
<b>Poisťovne</b>		
Zastupiteľstvo, obchod. kancelária	o	Nie
Kontaktné miesto	o	Nie
<b>Kultúra</b>		
Knižnica (obecná, regionálna, krajská)	o	Áno
Polyfunkčné kultúrne zariadenie (býv. kultúrny dom)	o	Áno
Kultúrno –osvetové zariadenia	•	Nie
Kostoly, modlitebne, synagógy, meditačné priestory	•	Áno
Cintoríny, domy smútku, urnové háje, krematóriá	•	Áno
<b>Zeleň</b>		
Parky a iné typy verejnej parkovej zelene	o	Áno
Zeleň v obytných územiach	o	Áno
Zeleň pri občianskej vybavenosti	•	Nie
Ostatná zeleň (cintoríny, kempy, zeleň peších zón, ...)	•	Áno
Zeleň pri výrobných a priemyselných areáloch	•	Nie
Prírodná zeleň (lesy)	•	Áno
<b>Služby</b>		
Služby pre obyvateľov ( murár, elektrikár, a iné)	•	Áno

• odporúčaná vybavenosť

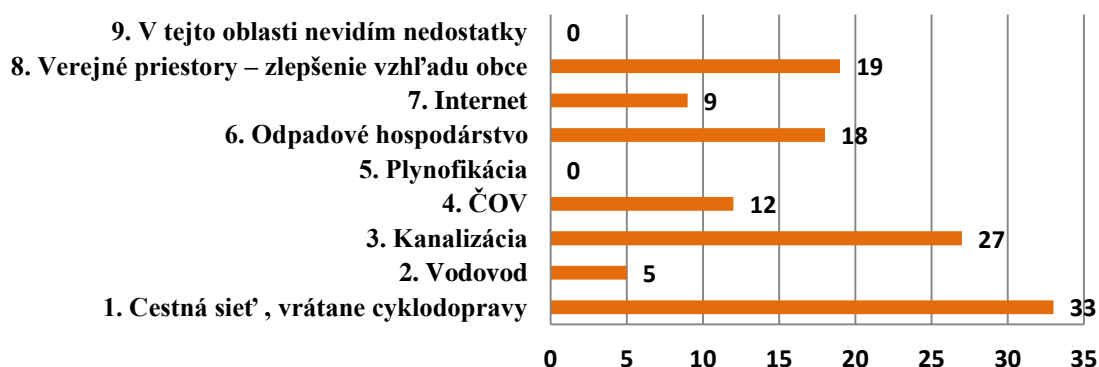
o alternatívne doplnenie vybavenosti



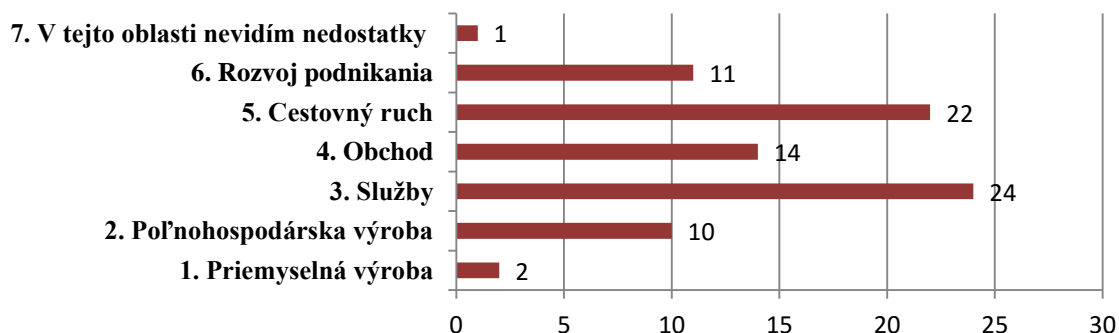
### 3.1.4.4 Vyhodnotenie dotazníka



Ktoré oblasti je podľa vás v nasledujúcom období potrebné riešiť ako prioritné v oblasti VEREJNEJ INFRAŠTRUKTÚRY?

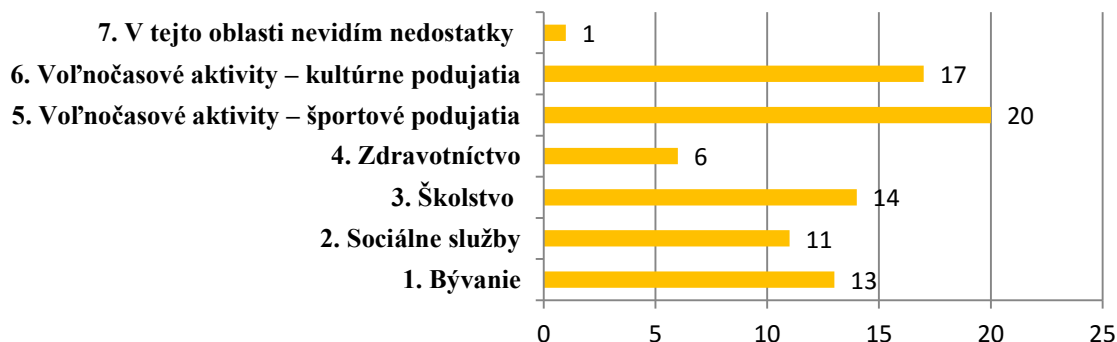


Ktoré oblasti je podľa vás v nasledujúcom období potrebné riešiť ako prioritné v oblasti HOSPODÁRSTVA?

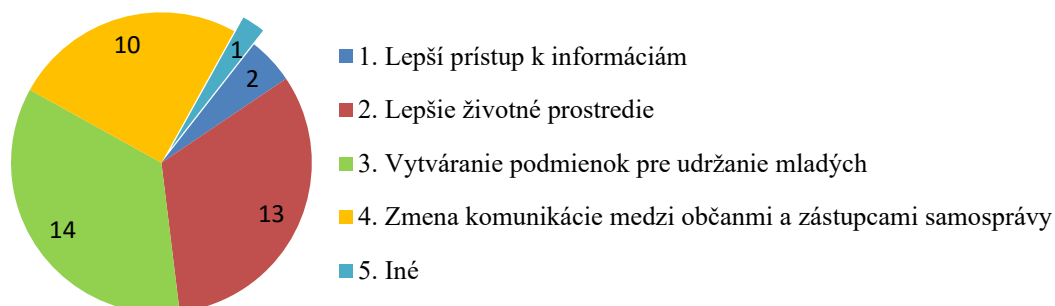




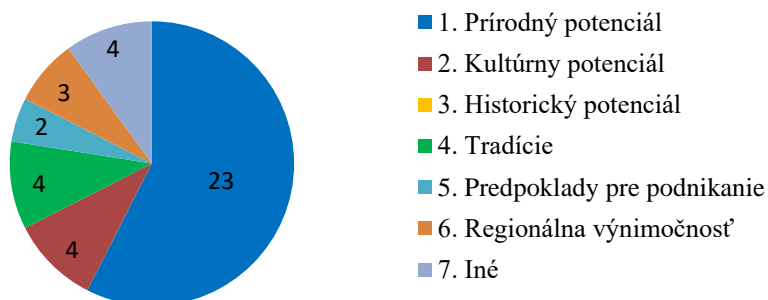
**Ktoré oblasti je podľa vás v nasledujúcom období potrebné riešiť ako prioritné v SOCIÁLNEJ OBLASTI?**



**Ktoré oblasti je podľa vás v nasledujúcom období potrebné riešiť v iných oblastiach prioritné?**

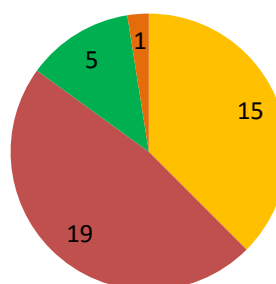


**Čo je podľa vás najväčším potenciálom pre rozvoj obce?**



**Zaznamenali ste rozvoj obce za posledných 5 rokov?**

- Áno
- Nie
- Nevieť posúdiť
- Iné







**K rozvoju obce by som mohol prispieť:**



**Relevantné námety obyvateľov obce boli pri spracovaní Programu hospodárskeho a sociálneho rozvoja obce vzaté do úvahy. Námety obyvateľov sú dostupné na obecnom úrade.**



### **3.2 Zhodnotenie súčasného stavu územia - SWOT analýza**

Za jednu z dôležitých metód, resp. jeden z dôležitých nástrojov strategického plánovania je považovaná univerzálna analytická technika, tzv. SWOT analýza (S – Strongness, W – Weakness, O – Opportunities, T – Threats) popisujúca podmienky ovplyvňujúce rozvoj územia. Metóda SWOT analýzy hodnotí, resp. monitoruje obec z pohľadu jej kľúčových interných silných a slabých stránok, ale aj z pohľadu možných kľúčových externých príležitostí a ohrození.

#### **Prioritná oblasť HOSPODÁRSTVO**

<b>Silné stránky</b>	<b>Slabé stránky</b>
<ul style="list-style-type: none"> <li>- dostupný prírodný a kultúrny potenciál pre oblasť vidieckeho cestovného ruchu</li> <li>- ľudský potenciál v oblasti IT priemyslu</li> <li>- dostatočný potenciál pre oblasť cezhraničnej spolupráce (spolupráca s Maďarskom)</li> <li>- manažment obce s dostatočnými skúsenosťami</li> <li>- obyvatelia otvorení novým myšlienkam</li> <li>- podnikateľský subjekt pôsobiaci v agroturizme</li> <li>- spolupráca verejného a podnikateľského sektora</li> </ul>	<ul style="list-style-type: none"> <li>- nedostatočne zhodnotený dostupný prírodný a kultúrny potenciál pre oblasť vidieckeho cestovného ruchu</li> <li>- vysoká miera evidovanej nezamestnanosti v okrese</li> <li>- nedostatok pracovných príležitostí</li> <li>- nízky rozpočet obce</li> <li>- nízka diverzifikácia v ekonomických činnostiach</li> <li>- objekty s potenciálom prispieť k vytváraniu pracovných príležitostí v zlom technickom stave</li> <li>- nedostatok finančných prostriedkov na vypracovanie novej projektovej dokumentácie a aktualizácie územnoplánovacej dokumentácie</li> <li>- nepriaznivé konkurenčné prostredie a zlá ekonomická situácia podnikateľských subjektov</li> <li>- zlý stavebno-technický stav miestnych komunikácií</li> </ul>
<b>Príležitosti</b>	<b>Ohrozenia</b>
<ul style="list-style-type: none"> <li>- blízkosť krajského mesta</li> <li>- blízkosť potenciálnych zamestnávateľov</li> <li>- dostatočný potenciál pre oblasť cezhraničnej spolupráce (spolupráca s Maďarskom)</li> <li>- možnosť podpory definovaných oblastí z EŠIF</li> <li>- možnosť podpory definovaných oblastí z iných finančných mechanizmov</li> </ul>	<ul style="list-style-type: none"> <li>- lepšia finančná motivácia mladých v zahraničí</li> <li>- neochota podnikateľských subjektov investovať na území obce</li> <li>- znižovanie počtu SZČO a PO</li> <li>- neúspešnosť pri čerpaní finančných prostriedkov z iných finančných mechanizmov</li> </ul>



**Prioritná oblasť SOCIÁLNA**

Silné stránky	Slabé stránky
<ul style="list-style-type: none"> <li>- vývoj počtu obyvateľov</li> <li>- vývoj vekovej štruktúry obyvateľov (vysoký počet obyvateľov v predproduktívnom a produktívnom veku, zvyšovanie sa priemerného veku)</li> <li>- plusový celkový prírastok</li> <li>- dostupný prírodný, kultúrny a historický potenciál</li> <li>- zachovaný vidiecky ráz územia</li> <li>- potenciál pre realizáciu jedinečných športových a turistických voľnočasových aktivít</li> <li>- existujúca technická infraštruktúra</li> </ul>	<ul style="list-style-type: none"> <li>- vyšší počet mladých nezamestnaných (do 29)</li> <li>- nedostatočne motivovaní mladí, aby zostali</li> <li>- nedostatok služieb v oblasti vidieckeho cestovného ruchu, agroturizmu</li> <li>- nedostupnosť inovatívnych sociálnych a komunitných služieb</li> <li>- nevysporiadané pozemky pod miestnymi komunikáciami</li> <li>- zlý technický stav, resp. absencia technickej a sociálnej infraštruktúry a infraštruktúry súvisiacej s bezpečnosťou</li> <li>- nedobudovaná a nezmodernizovaná environmentálna infraštruktúra</li> <li>- nedostatočný marketing a propagácia</li> <li>- absencia regionálnej značky</li> </ul>
Príležitosti	Ohrozenia
<ul style="list-style-type: none"> <li>- blízkosť európskeho hlavného mesta kultúry</li> <li>- podpora v oblasti budovania cyklotrás a cyklochodníkov z národnej úrovne</li> <li>- vytvorenie priaznivých podmienok pre rozvoj vidieckeho cestovného ruchu z národnej úrovne</li> <li>- možnosť podpory definovaných oblastí z EŠIF</li> <li>- možnosť podpory definovaných oblastí z iných finančných mechanizmov</li> </ul>	<ul style="list-style-type: none"> <li>- nedostatočná motivácia mladých vrátiť sa</li> <li>- nedostatočný záujem zo strany návštevníkov</li> <li>- nedostatočný záujem o poskytovanie služieb zo strany podnikateľov</li> <li>- nedostatok štátnych dotácií na skvalitnenie infraštruktúry vidieckeho cestovného ruchu</li> <li>- nedostatok financií v oblasti služieb</li> <li>- nedostatočne ohodnotená práca v službách</li> <li>- znižovanie počtu SZČO a PO</li> <li>- neúspešnosť pri čerpaní finančných prostriedkov z iných finančných mechanizmov</li> </ul>



**Prioritná oblasť ŽIVOTNÉ PROSTREDIE**

Silné stránky	Slabé stránky
<ul style="list-style-type: none"> <li>- dobrá kvalita životného prostredia</li> <li>- kvalitné ekosystémové služby</li> <li>- relatívne zachovalé životné prostredie z dôvodu nízkej industrializácie regiónu</li> <li>- zásobovanie pitnou vodou z prameňov nad obcou</li> </ul>	<ul style="list-style-type: none"> <li>- nedostatočný ekosystémový prístup</li> <li>- nízky záujem podporovať budovanie zelenej infraštruktúry</li> </ul>
Príležitosti	Ohrozenia
<ul style="list-style-type: none"> <li>- zmena legislatívy v prístupe k využitiu krajiny a chránených území</li> <li>- moderná legislatíva v oblasti ekosystémovej politiky</li> <li>- budovanie povedomia o triedení odpadu a správnom nakladaní s odpadmi</li> <li>- možnosť podpory definovaných oblastí z EŠIF</li> <li>- možnosť podpory definovaných oblastí z iných finančných mechanizmov</li> </ul>	<ul style="list-style-type: none"> <li>- stredne veľké zaťaženie okresu stresovými faktormi</li> <li>- neochota zavádzať inovácie</li> <li>- nesystematický prístup k manažmentu krajiny</li> <li>- znižovanie počtu SZČO a PO</li> <li>- nedostatočná prevencia pred environmentálnymi rizikami</li> <li>- nedostatočná podpora dodržiavania legislatívy o odpadoch</li> <li>- neúspešnosť pri čerpaní finančných prostriedkov z iných finančných mechanizmov</li> </ul>



### **3.3 Analýza vonkajšieho prostredia**

Medzi vnútornými a vonkajšími faktormi existuje vzájomné spolupôsobenie ovplyvňujúce rozvoj územia. Endogénne a exogénne zdroje, ich vzájomná súvislosť a najmä schopnosť ich zhodnocovania je pre územie veľmi dôležitá. Prírodné a kultúrne zdroje, stav ekosystémov, stupeň rozvoja hospodárstva a priemyslu, kvalita služieb, zavádzanie vedy a výskumu do praxe, či stupeň ekonomickej aktivity v blízkom okolí sú dôležitým determinantom rozvoja a schopnosti územia zhodnotiť daný potenciál. Všetky spomínané faktory sú dôležité pre rast konkurencieschopnosti relevantného územia, a teda aj miestnej ekonomiky, vrátane všetkých jej sektorov. Ovpľyňujú úroveň kvality života obyvateľov, ktorej zvyšovanie je jedným zo želaných cieľov.

#### **VONKAJŠIE FAKTORY ROZVOJA ÚZEMIA, VPLYV VONKAJŠIEHO PROSTREDIA NA ROZVOJ ÚZEMIA, STEEP ANALÝZA**

STEEP analýza, ktorá sa používa pri hodnotení vplyvu **vonkajšieho** prostredia na rozvoj obce, bola použitá v rámci analyzovania nasledujúcich faktorov vonkajšieho prostredia ovplyvňujúcich rozvoj a rast miestnej ekonomiky, konkurencieschopnosti a zvyšovanie kvality života obyvateľov. Vyššie spomínané faktory z pohľadu vonkajšieho prostredia **v sociálnej** (napríklad migrácia obyvateľstva, ponuka služieb, vzdelanosť, orientácia ekonomík blízkeho a vzdialenejšieho okolia, úroveň rozvoja cestovného ruchu, vrátane vidieckeho CR, dopravná obslužnosť), **technologickej** (napríklad inovácie v technológiách a technologických procesoch) **ekonomickej** (napríklad toky peňazí, tovaru, služieb, informácií a energií, ktoré môžu ovplyvňovať fungovanie, stav a rozvoj územia), **ekologickej a politickej** oblasti ovplyvňujú okrem iného najmä schopnosť vytvárať pracovné príležitosti.



<b>STEEP analýza vonkajších faktorov</b>	
<b>Sociálne faktory</b>	<ul style="list-style-type: none"> <li>• prírastok, úbytok obyvateľov</li> <li>• migrácia obyvateľov</li> <li>• vzdelanie</li> <li>• sociálne postavenie obyvateľov</li> <li>• historický a kultúrny vývoj spoločnosti</li> <li>• náboženské vyznanie</li> </ul>
<b>Technologické faktory</b>	<ul style="list-style-type: none"> <li>• zavádzanie IKT</li> <li>• zavádzanie inovatívnych technológií do výroby, postupov a procesov</li> <li>• investície v budúcnosti</li> </ul>
<b>Ekonomické faktory</b>	<ul style="list-style-type: none"> <li>• prepojenie s politickými faktormi</li> <li>• stav jednotlivých sektorov národného hospodárstva</li> <li>• vývoj meny, kurzu, inflácie</li> <li>• kúpyschopnosť obyvateľstva</li> </ul>
<b>Ekologické faktory</b>	<ul style="list-style-type: none"> <li>• ekosystémový prístup</li> <li>• ekosystémové služby</li> </ul>
<b>Politické faktory</b>	<ul style="list-style-type: none"> <li>• stupeň liberalizácie a demokracie</li> <li>• legislatívne zmeny ovplyvňujúce podnikateľskú sféru</li> <li>• prenos kompetencií zo štátnej úrovne na nižšie úrovne</li> </ul>

### **3.4 IDENTIFIKÁCIA POTRIEB, VÝCHODÍSK A MOŽNÝCH RIEŠENÍ:**

Potreby, východiská a možné riešenia týkajúce sa územia okresu Košice - okolie, ktoré sú v nasledujúcej časti identifikované, sú výstupom analytickej časti a SWOT analýzy vypracovanej v rámci tohto materiálu. Zohľadňujú zároveň rozvojový potenciál daného územia.

Koncipované sú v 1. kroku všeobecne a následne v 2. kroku sú rozpracované do konkrétnych potrieb, východísk, resp. možných riešení pre daný región. Tieto potreby je možné zároveň chápať ako tzv. „rozvojové výzvy“ pre riešený okres. Ich transformáciou do konkrétnych aktivít a pomocou správne nastavených politík v dotknutých oblastiach je možné v dlhodobom horizonte zabezpečiť pozitívny trend v oblasti rozvoja, rastu a konkurencieschopnosti miestnych ekonomík.

Identifikované potreby, chápané aj ako „rozvojové výzvy“, tvoria východisko pre prípravu ďalších častí dokumentu - strategickej časti, programovej, realizačnej časti, a finančnej. Pri

## **Program hospodárskeho rozvoja a sociálneho rozvoja obce Sokol'** **na obdobie 2015-2023**



stanovovaní globálnych a špecifických cieľov boli do úvahy vzaté determinanty možného rozvoja územia, teda vnútorné a vonkajšie prostredie, dopyt po území ako celku, ale aj čiastkový dopyt na území, potenciál rozvoja územia a schopnosť jeho využitia (v oblasti prírodno- geografickej, socio- demografickej, socio- ekonomickej a inovačnej), kvalita riadenia územia (schopnosť a miera implementácie jednotlivých politík), dostupnosť a kvalita služieb a ďalšie.

Program hospodárskeho rozvoja a sociálneho rozvoja obce Sokol' sa prioritne, a teda aj prierezovo, v rámci opatrení a jednotlivých aktivít zameriava na podporu tvorby pracovných miest (rešpektujúc potenciál územia a špecifiká disponibilnej pracovnej sily) prostredníctvom mobilizácie zhodnocovania najmä vnútorného potenciálu, čo podnieti rast a rozvoj miestnych ekonomík, prispeje k zvyšovaniu zamestnanosti (v súlade s Národnou stratégiou zamestnanosti Slovenskej republiky do roku 2020), vytvorí dopyt po prostredí umožňujúcom zvyšovanie zamestnateľnosti, a tým zabezpečí rast kvality života obyvateľov na dotknutom území.

Z hľadiska prierezovej priority tvorby pracovných miest, v intenciách udržateľného zhodnocovania potenciálu územia s cieľom rozvoja územia, sú definované potreby obce.



## 4 STRATEGICKÁ ČASŤ

Strategická časť definuje víziu, teda želaný stav, premietnutý do globálnych a špecifických cieľov stanovených v rámci jednotlivých prioritných oblastí.

Vízia		
Sokol' – obec s jedinečnou identitou		
Prioritná oblasť: <b>HOSPODÁRSTVO</b>	Prioritná oblasť: <b>SOCIÁLNA</b>	Prioritná oblasť: <b>ŽIVOTNÉ PROSTREDIE</b>
Globálny cieľ	Globálny cieľ	Globálny cieľ
<i>Do roku 2023 zabezpečiť dostatočne výkonnú lokálnu ekonomiku</i>	<i>Do roku 2023 podporiť výkonnosť lokálnej ekonomiky v prostredí s lepším prístupom k miestnym službám</i>	<i>Do roku 2023 podporiť výkonnosť lokálnej ekonomiky v prostredí s kvalitnými ekosystémovými službami</i>
Špecifický cieľ	Špecifický cieľ	Špecifický cieľ
<i>Zvýšiť kvalitu a dostupnosť infraštruktúry a služieb generujúcich nové pracovné príležitosti</i>	<i>Zvýšiť kvalitu technickej a sociálnej infraštruktúry a podporiť vznik a rozvoj služieb v sociálnej oblasti</i>	<i>Zvýšiť kvalitu environmentálnej a zelenej infraštruktúry generujúcich ekologické, ekonomické a sociálne prínosy</i>





## 5 PROGRAMOVÁ ČASŤ

V programovej časti Programu hospodárskeho a sociálneho rozvoja obce sú globálne ciele, špecifické ciele a opatrenia premietnuté do konkrétnych aktivít.

Prioritná oblasť	Opatrenie	Aktivita
<b>HOSPODÁRSTVO</b>	<b>1.1.1.: Investície do infraštruktúry a služieb súvisiacich s tvorbou pracovných miest</b>	1.1.1.1: Zriadenie a prevádzkovanie sociálneho podniku
		1.1.1.2: Poskytovanie služieb terénnej sociálnej práce
		1.1.1.3: Výstavba cyklotrasy, turistických chodníkov a doplnkovej infraštruktúry

Prioritná oblasť	Opatrenie	Aktivita
<b>SOCIÁLNA</b>	<b>2.1.1: Investície do prípravy dokumentácií</b>	2.1.1.1: Vypracovanie projektovej dokumentácie
		2.1.1.2: Aktualizácia územného plánu
		2.1.1.3 Výkup pozemkov pod cestami, chodníkmi, verejnými priestranstvami a novým cintorínom
	<b>2.1.2: Investície do technickej infraštruktúry</b>	2.1.2.1: Demontáž a výstavba mosta ponad rieku Hornád, rekonštrukcia mostov a lávok
		2.1.2.2: Výstavba miestnych komunikácií a chodníkov
		2.1.2.3: Inštalácia dopravného značenia a označenie ulíc smerovými tabuľami
		2.1.2.4: Vybudovanie novej zastávky
		2.1.2.5: Vybudovanie parkovacích miest
		2.1.2.6: Výstavba inžinierskych sietí pre IBV
	<b>2.1.3: Investície do infraštruktúry súvisiacej s bezpečnosťou</b>	2.1.3.1: Rozšírenie a rekonštrukcia miestneho rozhlasu
		2.1.3.2: Inštalácia kamerového systému
		2.1.3.3: Modernizácia a rozšírenie verejného osvetlenia
		2.1.3.4: Rekonštrukcia požiarnej zbrojnice
		2.1.3.5 Oplotenie MŠ, ZŠ, kultúrneho domu a cintorínov
	<b>2.1.4: Investície do sociálnej infraštruktúry a služieb</b>	2.1.4.1: Zabezpečenie celoživotného vzdelávania



		2.1.4.2: Zabezpečenie lyžiarskych kurzov a školy v prírode
		2.1.4.3: Zriadenie Centra voľného času
		2.1.4.4: Zriadenie komunitného centra
		2.1.4.5: Zriadenie domova sociálnych služieb a denného stacionára
		2.1.4.6: Organizovanie kultúrnych podujatí
		2.1.4.7: Vybudovanie oddychovej zóny , vrátane výstavby amfiteátra
		2.1.4.8: Vybudovanie multifunkčného ihriska a detských ihrísk
		2.1.4.9: Zateplenie MŠ a ZŠ, rozšírenie MŠ, vrátane rekonštrukcie
		2.1.4.10: Obnova kultúrnej pamiatky Hrad Sokol'
		2.1.4.11: Rekonštrukcia kultúrnych pamiatok

Prioritná oblasť	Opatrenie	Aktivita
ŽIVOTNÉ PROSTREDIE	<b>3.1.1: Investície do environmentálnej a zelenej infraštruktúry</b>	3.1.1.1: Výstavba a dostavba kanalizácie a ČOV
		3.1.1.2: Dobudovanie a rekonštrukcia vodovodu
		3.1.1.3: Zriadenie obecného kompostoviska
		3.1.1.4: Zriadenie areálu triedeného zberu
		3.1.1.5: Výsadba miestnej zelene, sadové úpravy
		3.1.1.6: Protipovodňové opatrenia, rekonštrukcia potokov a rigolov, zabezpečenie protipovodňovej techniky
		3.1.1.7: Zateplenie objektov v majetku obce



## **5.1 Špecifikácia a popis opatrení**

V časti Špecifikácia a popis opatrení je načrtnutý výber a zameranie opatrení a konkrétne vymedzenie územných a tematických investícií.

Prioritná oblasť: **HOSPODÁRSTVO**

1. GLOBÁLNY CIEĽ:

**Do roku 2023 zabezpečiť dostatočne výkonnú lokálnu ekonomiku**

1.1 ŠPECIFICKÝ CIEĽ:

**Zvýšiť kvalitu a dostupnosť infraštruktúry a služieb generujúcich nové pracovné**

**Opatrenie 1.1.1.: Investície do infraštruktúry a služieb súvisiacich s tvorbou pracovných miest**

Aktivita 1.1.1.1: Zriadenie a prevádzkovanie sociálneho podniku

Aktivita 1.1.1.2: Poskytovanie služieb terénnej sociálnej práce

Aktivita 1.1.1.3: Výstavba cyklotrasy, turistických chodníkov a doplnkovej infraštruktúry

Prioritná oblasť: **SOCIÁLNA**

2. GLOBÁLNY CIEĽ:

**Do roku 2023 podporiť výkonnosť lokálnej ekonomiky v prostredí s lepším prístupom k miestnym službám**

2.1 ŠPECIFICKÝ CIEĽ:

**Zvýšiť kvalitu technickej a sociálnej infraštruktúry a podporiť vznik a rozvoj služieb v sociálnej oblasti**

V súvislosti s plánovanými aktivitami v jednotlivých oblastiach obec zabezpečí vypracovanie, aktualizáciu a súlad dokumentov potrebných k realizácii jednotlivých investícií. Dôležitou úlohou, ktorej realizácii bude obec v budúcnosti čeliť, je výkup pozemkov pod cestami, chodníkmi, verejnými priestranstvami a novým cintorínom.

**Opatrenie 2.1.1: Investície do prípravy dokumentácií**

Aktivita 2.1.1.1: Vypracovanie projektovej dokumentácie

Aktivita 2.1.1.2: Aktualizácia územného plánu



Aktivita: 2.1.1.3 Výkup pozemkov pod cestami, chodníkmi, verejnými priestranstvami a novým cintorínom

### **Opatrenie 2.1.2: Investície do technickej infraštruktúry**

Aktivita 2.1.2.1: Demontáž a výstavba mosta ponad rieku Hornád, rekonštrukcia mostov a lávok

Aktivita 2.1.2.2: Výstavba miestnych komunikácií a chodníkov

Aktivita 2.1.2.3: Inštalácia dopravného značenia a označenie ulíc smerovými tabuľami

Aktivita 2.1.2.4: Vybudovanie novej zastávky

Aktivita 2.1.2.5: Vybudovanie parkovacích miest

Aktivita 2.1.2.6: Výstavba inžinierskych sietí pre IBV

### **Opatrenie 2.1.3: Investície do infraštruktúry súvisiacej s bezpečnosťou**

Aktivita 2.1.3.1: Rozšírenie a rekonštrukcia miestneho rozhlasu

Aktivita 2.1.3.2: Inštalácia kamerového systému

Aktivita 2.1.3.3: Modernizácia a rozšírenie verejného osvetlenia

Aktivita 2.1.3.4: Rekonštrukcia požiarnej zbrojnice

Aktivita 2.1.3.5 Oplotenie MŠ, ZŠ, kultúrneho domu a cintorínov

### **Opatrenie 2.1.4: Investície do sociálnej infraštruktúry a služieb**

Aktivita 2.1.4.1: Zabezpečenie celoživotného vzdelávania

Aktivita 2.1.4.2: Zabezpečenie lyžiarskych kurzov a školy v prírode

Aktivita 2.1.4.3: Zriadenie Centra voľného času

Aktivita 2.1.4.4: Zriadenie komunitného centra

Aktivita 2.1.4.5: Zriadenie domova sociálnych služieb a denného stacionára

Aktivita 2.1.4.6: Organizovanie kultúrnych podujatí

Aktivita 2.1.4.7: Vybudovanie oddychovej zóny, vrátane výstavby amfiteátra

Aktivita 2.1.4.8: Vybudovanie multifunkčného ihriska a detských ihrísk

Aktivita 2.1.4.9: Zateplenie MŠ a ZŠ, rozšírenie MŠ, vrátane rekonštrukcie

Aktivita 2.1.4.10: Obnova kultúrnej pamiatky Hrad Sokol'



Aktivita 2.1.4.11: Rekonštrukcia kultúrnych pamiatok

Prioritná oblasť: **ŽIVOTNÉ PROSTREDIE**

3. GLOBÁLNY CIEĽ:

**Do roku 2023 podporiť výkonnosť lokálnej ekonomiky v prostredí s kvalitnými ekosystémovými službami**

3.1 ŠPECIFICKÝ CIEĽ:

**Zvýšiť kvalitu environmentálnej a zelenej infraštruktúry generujúcich ekologické, ekonomické a sociálne prínosy**

**3.1.1 Opatrenie: Investície do environmentálnej a zelenej infraštruktúry**

Aktivita 3.1.1.1: Výstavba a dostavba kanalizácie a ČOV

Aktivita 3.1.1.2: Dobudovanie a rekonštrukcia vodovodu

Aktivita 3.1.1.3: Zriadenie obecného kompostoviska

Aktivita 3.1.1.4: Zriadenie areálu triedeného zberu

Aktivita 3.1.1.5: Výsadba miestnej zelene, sadové úpravy

Aktivita 3.1.1.6: Protipovodňové opatrenia, rekonštrukcia potokov a rigolov, zabezpečenie protipovodňovej techniky

Aktivita 3.1.1.7: Zateplenie objektov v majetku obce



## 5.2 MERATEĽNÉ UKAZOVATELE

PRIORITNÁ OBLASŤ HOSPODÁRSTVO				
Typ ukazovateľa	Ukazovateľ	Merná jednotka	Východisková hodnota	Cieľová hodnota
			Rok 2015	Rok 2023
1.1.1.: Investície do infraštruktúry a služieb súvisiacich s tvorbou pracovných miest				
1.1.1.1: Zriadenie a prevádzkovanie sociálneho podniku				
	Nové pracovné miesta vytvorené sociálnym podnikom	počet	0	
1.1.1.2: Poskytovanie služieb terénnej sociálnej práce				
	Obyvatelia využívajúci nové sociálne služby	počet	0	
1.1.1.3: Výstavba cyklotrasy, turistických chodníkov a doplnkovej infraštruktúry				
	Vybudované cyklotrasy	m	0	
	Vybudované turistické chodníky	m	0	
	Nové prvky turistickej infraštruktúry	počet	0	

PRIORITNÁ OBLASŤ SOCIÁLNA				
Typ ukazovateľa	Ukazovateľ	Merná jednotka	Východisková hodnota	Cieľová hodnota
			Rok 2015	Rok 2023
2.1.1: Investície do prípravy dokumentácií				
2.1.1.1: Vypracovanie projektovej dokumentácie				
výstupu	Vypracovaná projektová dokumentácia	kus	0	
2.1.1.2: Aktualizácia územného plánu				
výstupu	Ukončená aktualizácia	kus	0	
2.1.1.3 Výkup pozemkov pod cestami, chodníkmi, verejnými priestranstvami a novým cintorínom				
výstupu	Rozloha vykúpených pozemkov (vo vlastníctve obce)	m <sup>2</sup>	0	
2.1.2: Investície do technickej infraštruktúry				
2.1.2.1: Demontáž a výstavba mosta ponad rieku Hornád, rekonštrukcia mostov a lávok				
výstupu	Nový most ponad rieku Hornád	počet	0	1
výstupu	Zrekonštruovaná plocha mostov a lávok	počet	0	1
2.1.2.2: Výstavba miestnych komunikácií a chodníkov				
výstupu	Nové mieste komunikácie	m	0	
výstupu	Nové chodníky pri miestnych komunikáciách	m	0	
2.1.2.3: Inštalácia dopravného značenia a označenie ulíc smerovými tabuľami				
výstupu	Osadené dopravné značenia (doplnkové)	počet	0	
2.1.2.4: Vybudovanie novej zastávky				
výstupu	Nová autobusová zastávka	počet	0	1
2.1.2.5: Vybudovanie parkovacích miest				
výstupu	Vytvorené parkovacie miesta	počet	0	
2.1.2.6: Výstavba inžinierskych sietí pre IBV				
výstupu	Inžinierske siete pre IBV	m	0	
2.1.3: Investície do infraštruktúry súvisiacej s bezpečnosťou				



<b>2.1.3.1: Rozšírenie a rekonštrukcia miestneho rozhlasu</b>				
výstupu	Osadené koncové body na šírenie zvuku	počet	0	
<b>2.1.3.2: Inštalácia kamerového systému</b>				
výstupu	Nový kamerový systém	počet	0	1
<b>2.1.3.3: Modernizácia a rozšírenie verejného osvetlenia</b>				
výstupu	Zrekonštruované svetelné body verejného osvetlenia	počet	0	
<b>2.1.3.4: Rekonštrukcia požiarnej zbrojnice</b>				
výstupu	Zrekonštruovaná plocha	m <sup>2</sup>	0	
<b>2.1.3.5: Oplotenie MŠ, ZŠ, kultúrneho domu a cintorínov</b>				
výstupu	Oplotenie	m	0	
<b>2.1.4: Investície do sociálnej infraštruktúry a služieb</b>				
<b>2.1.4.1: Zabezpečenie celoživotného vzdelávania</b>				
výstupu	Absolventi celoživotného vzdelávania	počet	0	
<b>2.1.4.2: Zabezpečenie lyžiarskych kurzov a školy v prírode</b>				
výstupu	Žiaci - účastníci lyžiarskych kurzov	počet	0	
výstupu	Žiaci – účastníci školy v prírode	počet	0	
<b>2.1.4.3: Zriadenie Centra voľného času</b>				
výstupu	Žiaci navštevujúci krúžky Centra voľného času	počet	0	
<b>2.1.4.4: Zriadenie komunitného centra</b>				
výstupu	Obyvatelia obce využívajúci služby komunitného centra	počet	0	
<b>2.1.4.5: Zriadenie domova sociálnych služieb a denného stacionára</b>				
výstupu	Obyvatelia obce využívajúci služby domova sociálnych služieb			
výstupu	Obyvatelia obce využívajúci služby denného stacionára			
<b>2.1.4.6: Organizovanie kultúrnych podujatí</b>				
výstupu	Kultúrne podujatia organizované v obci	počet	0	
<b>2.1.4.7: Vybudovanie oddychovej zóny, vrátane výstavby amfiteátra</b>				
výstupu	Pripravená plocha	m	0	
výstupu	Amfiteáter	počet	0	1
<b>2.1.4.8: Vybudovanie multifunkčného ihriska a detských ihrísk</b>				
výstupu	Multifunkčné ihrisko	počet	0	1
výstupu	Nové detské ihriská	počet	0	1
<b>2.1.4.9: Zateplenie MŠ a ZŠ, rozšírenie MŠ, vrátane rekonštrukcie</b>				
výstupu	Zrekonštruovaná plocha	m <sup>2</sup>	0	
výstupu	Nové priestory MŠ	m <sup>2</sup>	0	
<b>2.1.4.10: Obnova kultúrnej pamiatky Hrad Sokol'</b>				
výstupu	Obnovená pamiatka	počet	0	
<b>2.1.4.11: Rekonštrukcia kultúrnych pamiatok</b>				
výstupu	Zrekonštruované pamiatky v obci	počet	0	



PRIORITNÁ OBLASŤ ŽIVOTNÉ PROSTREDIE				
Typ ukazovateľa	Ukazovateľ	Merná jednotka	Východisková hodnota	Cieľová hodnota
			Rok 2015	Rok 2023
3.1.1: Investície do environmentálnej a zelenej infraštruktúry				
3.1.1.1: Výstavba a dostavba kanalizácie a ČOV				
výstupu	Nové časti kanalizácie	m	0	
výstupu	Nová čistička odpadových vôd	počet	0	1
3.1.1.2: Dobudovanie a rekonštrukcia vodovodu				
výstupu	Zrekonštruované časti vodovodu	m	0	
výstupu	Nová časti vodovodu	m	0	
3.1.1.3: Zriadenie obecného kompostoviska				
výstupu	Obyvatelia využívajúci služby kompostoviska	počet	0	1121
3.1.1.4: Zriadenie areálu triedeného zberu				
výstupu	Nový areál triedeného zberu	počet	0	1
3.1.1.5: Výsadba miestnej zelene, sadové úpravy				
výstupu	Sadové úpravy	počet	0	
3.1.1.6: Protipovodňové opatrenia, rekonštrukcia potokov a rigolov, zabezpečenie protipovodňovej techniky				
výstupu	Počet obyvateľov využívajúcich protipovodňové opatrenia	počet	0	350
3.1.1.7: Zateplenie objektov v majetku obce				
výstupu	Zateplené obecné objekty	počet	0	





### 5.3 Projektové zámery so spracovanou štúdiou / projektovou dokumentáciou / vydanými povoleniami

Prioritná oblasť: SOCIÁLNA					
Aktivita 2.1.2.1: Demontáž a výstavba mosta ponad rieku Hornád, rekonštrukcia mostov a lávok					
Základné údaje					
Garant:		obec			
Kontaktná osoba		starosta / poverená osoba			
Začatie a ukončenie projektu		2015-2023			
Súčasný stav projektu		Spracovaná štúdia			
Stav pred realizáciou		Zlý technický stav konštrukcie mosta			
Cieľ		„Zvýšiť kvalitu technickej a sociálnej infraštruktúry a podporiť vznik a rozvoj služieb v sociálnej oblasti“			
Výstup		Nový most			
Výsledok		Zvýšenie kvality, komfortu a bezpečnosti			
Dopad		Zvýšený počet návštevníkov			
Realizácia projektu					
Fáza /míľnik		Predpokladaný termín			
Prípravná fáza (podľa potreby – projektová dokumentácia, stavebné povolenie, a iné)		2015-2016			
Príprava a podanie žiadosti o NFP		2016-2017			
Verejné obstarávanie a odpis zmluvy		2016-2017			
Realizácia projektu / kolaudácia		2017-2023			
Financovanie projektu					
Druh výdavku	Náklady spolu v €	Zdroje financovania			
		EU	SR	Obec	Iné
Prípravná fáza					
Verejné obstarávanie					
Realizácia	430 000,00	x	x	x	
Spolu	430 000,00	x	x	x	

Prioritná oblasť: SOCIÁLNA	
Aktivita 2.1.2.4: Vybudovanie novej zastávky	
Základné údaje	
Garant:	obec
Kontaktná osoba	starosta / poverená osoba
Začatie a ukončenie projektu	2015-2023
Súčasný stav projektu	Spracovaná projektová dokumentácia
Stav pred realizáciou	
Cieľ	„Zvýšiť kvalitu technickej a sociálnej infraštruktúry a podporiť vznik a rozvoj služieb v sociálnej oblasti“
Výstup	Nová zastávka
Výsledok	Zvýšenie kvality, komfortu a bezpečnosti
Dopad	Zvýšený počet obyvateľov využívajúcich verejnú dopravu
Realizácia projektu	



Fáza /míľnik		Predpokladaný termín			
Prípravná fáza (podľa potreby – projektová dokumentácia, stavebné povolenie, a iné)		-			
Príprava a podanie žiadosti o NFP		2016			
Verejné obstarávanie a odpis zmluvy		2016			
Realizácia projektu / kolaudácia		2016-2023			
Financovanie projektu					
Druh výdavku	Náklady spolu v €	Zdroje financovania			
		EU	SR	Obec	Iné
Prípravná fáza					
Verejné obstarávanie					
Realizácia	5 000,00	x	x	x	
Spolu		x	x	x	

Prioritná oblasť: SOCIÁLNA					
Aktivita 2.1.2.5: Vybudovanie parkovacích miest					
Základné údaje					
Garant:		obec			
Kontaktná osoba		starosta / poverená osoba			
Začatie a ukončenie projektu		2015-2023			
Súčasný stav projektu		Spracovaná projektová dokumentácia			
Stav pred realizáciou		Chýbajúce parkovacie miesta			
Cieľ		„Zvýšiť kvalitu technickej a sociálnej infraštruktúry a podporiť vznik a rozvoj služieb v sociálnej oblasti“			
Výstup		Nové parkovacie miesta			
Výsledok		Zvýšenie kvality, komfortu a bezpečnosti			
Dopad		Zvýšený počet návštevníkov			
Realizácia projektu					
Fáza /míľnik		Predpokladaný termín			
Prípravná fáza (podľa potreby – projektová dokumentácia, stavebné povolenie, a iné)		2016			
Príprava a podanie žiadosti o NFP		2016-2017			
Verejné obstarávanie a odpis zmluvy		2016-2017			
Realizácia projektu / kolaudácia		2017-2023			
Financovanie projektu					
Druh výdavku	Náklady spolu v €	Zdroje financovania			
		EU	SR	Obec	Iné
Prípravná fáza					
Verejné obstarávanie					
Realizácia	30 000,00	x	x	x	
Spolu	30 000,00	x	x	x	



Prioritná oblasť: <b>SOCIÁLNA</b>					
<b>Aktivita 2.1.3.3: Modernizácia a rozšírenie verejného osvetlenia</b>					
<b>Základné údaje</b>					
<b>Garant:</b>		obec			
<b>Kontaktná osoba</b>		starosta / poverená osoba			
<b>Začatie a ukončenie projektu</b>		2015-2023			
<b>Súčasný stav projektu</b>		Spracovaná projektová dokumentácia			
<b>Stav pred realizáciou</b>		Zastaraný technický stav			
<b>Cieľ</b>		„Zvýšiť kvalitu technickej a sociálnej infraštruktúry a podporiť vznik a rozvoj služieb v sociálnej oblasti“			
<b>Výstup</b>		Moderné verejné osvetlenie			
<b>Výsledok</b>		Zvýšenie kvality, komfortu a bezpečnosti			
<b>Dopad</b>		Zvýšenie atraktívnosti obce			
<b>Realizácia projektu</b>					
<b>Fáza /míľnik</b>		<b>Predpokladaný termín</b>			
Prípravná fáza (podľa potreby – projektová dokumentácia, stavebné povolenie, a iné)		2015-2016			
Príprava a podanie žiadosti o NFP		2016-2017			
Verejné obstarávanie a odpis zmluvy		2016-2017			
Realizácia projektu / kolaudácia		2017-2023			
<b>Financovanie projektu</b>					
<b>Druh výdavku</b>	Náklady spolu v €	Zdroje financovania			
		EU	SR	Obec	Iné
Prípravná fáza					
Verejné obstarávanie					
Realizácia	476 000,00	x	x	x	
Spolu	476 000,00	x	x	x	

Prioritná oblasť: SOCIÁLNA	
Aktivita 2.1.4.7: Vybudovanie oddychovej zóny, vrátane výstavby amfiteátra	
Základné údaje	
Garant:	obec
Kontaktná osoba	starosta / poverená osoba
Začatie a ukončenie	2015-2023
Súčasný stav	Spracovaná štúdia
Stav pred realizáciou	Absencia spoločných priestorov pre kultúrne a športové vyžitie obyvateľov obce
Cieľ	„Zvýšiť kvalitu technickej a sociálnej infraštruktúry a podporiť vznik a rozvoj služieb v sociálnej oblasti“
Výstup	Nová oddychová zóna, nový amfiteáter
Výsledok	Zvýšený počet návštevníkov
Dopad	Vyššia atraktívnosť obce
Realizácia projektu	
Fáza /míľnik	Predpokladaný termín
Prípravná fáza (podľa potreby – projektová dokumentácia, stavebné povolenie, a iné)	2017



Príprava a podanie žiadosti o NFP		2018 - 2019			
Verejné obstarávanie a odpis zmluvy		2019 -2020			
Realizácia projektu / kolaudácia		2021			
Financovanie projektu					
Druh výdavku	Náklady spolu v €	Zdroje financovania			
		EU	SR	Obec	Iné
Prípravná fáza					
Verejné obstarávanie					
Realizácia	150 000,00	x	x	x	
Spolu	150 000,00	x	x	x	

Prioritná oblasť: SOCIÁLNA					
Aktivita 2.1.4.9: Zateplenie MŠ a ZŠ, rozšírenie MŠ, vrátane rekonštrukcie					
Základné údaje					
Garant:		obec			
Kontaktná osoba		starosta / poverená osoba			
Začatie a ukončenie projektu		2015-2023			
Súčasný stav projektu		Spracovaná projektová dokumentácia			
Stav pred realizáciou		Vysoká energetická náročnosť budov			
Cieľ		„Zvýšiť kvalitu technickej a sociálnej infraštruktúry a podporiť vznik a rozvoj služieb v sociálnej oblasti“			
Výstup		Zhodnote2017né budovy MŠ a ZŠ			
Výsledok		Zníženie energetickej náročnosti			
Dopad		Vyššia kvalita ekosystémových služieb			
Realizácia projektu					
Fáza /míľnik		Predpokladaný termín			
Prípravná fáza (podľa potreby – projektová dokumentácia, stavebné povolenie, a iné)		2015			
Príprava a podanie žiadosti o NFP		2016-2017			
Verejné obstarávanie a odpis zmluvy		2016-2017			
Realizácia projektu / kolaudácia		2017-2023			
Financovanie projektu					
Druh výdavku	Náklady spolu v €	Zdroje financovania			
		EU	SR	Obec	Iné
Prípravná fáza					
Verejné obstarávanie					
Realizácia	90 000,00	x	x	x	
Spolu	90 000.00	x	x	x	

<b>Prioritná oblasť: ŽIVOTNÉ PROSTREDIE</b>					
<b>Aktivita 3.1.1.1: Výstavba a dostavba kanalizácie a ČOV</b>					
<b>Základné údaje</b>					
<i>Garant:</i>	obec				
<i>Kontaktná osoba</i>	starosta / poverená osoba				
<i>Začatie a ukončenie projektu</i>	2015-2023				



<i>Súčasný stav projektu</i>	Spracovaná projektová dokumentácia – VO, vybraný dodávateľ				
<i>Stav pred realizáciou</i>	Nedokončená sieť ČOV				
<i>Cieľ</i>	„Zvýšiť kvalitu environmentálnej a zelenej infraštruktúry generujúcich ekologické, ekonomické a sociálne prínosy“				
<i>Výstup</i>	Dokončená sieť ČOV				
<i>Výsledok</i>	Vyšší počet užívateľov				
<i>Dopad</i>	Vyššia kvalita environmentálnej infraštruktúry				
Realizácia projektu					
<i>Fáza /míľnik</i>	<i>Predpokladaný termín</i>				
Prípravná fáza (podľa potreby – projektová dokumentácia, stavebné povolenie, a iné)	2015				
Príprava a podanie žiadosti o NFP	2016				
Verejné obstarávanie a odpis zmluvy	2015				
Realizácia projektu / kolaudácia	2016-2023				
Financovanie projektu					
<i>Druh výdavku</i>	Náklady spolu v €	Zdroje financovania			
		EU	SR	Obec	Iné
Prípravná fáza					
Verejné obstarávanie					
Realizácia	2 000 000,00	x	x	x	
Spolu	2 000 000,00	x	x	x	

Prioritná oblasť: ŽIVOTNÉ PROSTREDIE		
Aktivita 3.1.1.3: Zriadenie obecného kompostoviska		
Základné údaje		
Garant:	obec	
Kontaktná osoba	starosta / poverená osoba	
Začatie a ukončenie projektu	2015-2023	
Súčasný stav projektu	Spracovaná projektová dokumentácia	
Stav pred realizáciou	Absencia triedeného komunálneho odpadu	
Cieľ	„Zvýšiť kvalitu environmentálnej a zelenej infraštruktúry generujúcich ekologické, ekonomické a sociálne prínosy“	
Výstup	Obecné kompostovisko	
Výsledok	Triedenie komunálneho odpadu	
Dopad	Vyššia kvalita ekosystémových služieb	
Realizácia projektu		
Fáza /míľnik	Predpokladaný termín	
Prípravná fáza (podľa potreby – projektová dokumentácia, stavebné povolenie, a iné)	2016	
Príprava a podanie žiadosti o NFP	2016	
Verejné obstarávanie a odpis zmluvy	2016-2017	
Realizácia projektu / kolaudácia	2016-2023	
Financovanie projektu		
Druh výdavku		Zdroje financovania



	Náklady spolu v €	EU	SR	Obec	Iné
Prípravná fáza					
Verejné obstarávanie					
Realizácia	147 000,00	x	x	x	
Spolu	147 000,00	x	x	x	

**Prioritná oblasť: ŽIVOTNÉ PROSTREDIE**

**Aktivita 3.1.1.5: Výsadba miestnej zelene, sadové úpravy**

**Základné údaje**

<b>Garant:</b>	obec
<b>Kontaktná osoba</b>	starosta / poverená osoba
<b>Začatie a ukončenie projektu</b>	2015-2023
<b>Súčasný stav projektu</b>	Spracovaná štúdia
<b>Stav pred realizáciou</b>	
<b>Cieľ</b>	„Zvýšiť kvalitu environmentálnej a zelenej infraštruktúry generujúcich ekologické, ekonomické a sociálne prínosy“
<b>Výstup</b>	Vybudované nové prvky zelenej infraštruktúry (ďalej len ZI)
<b>Výsledok</b>	Vyšší počet obyvateľov užívajúcich ZI
<b>Dopad</b>	Vyššia kvalita ekosystémových služieb

**Realizácia projektu**

<b>Fáza /míľnik</b>	<b>Predpokladaný termín</b>
Prípravná fáza (podľa potreby – projektová dokumentácia, stavebné povolenie, a iné)	-
Príprava a podanie žiadosti o NFP	2016
Verejné obstarávanie a odpis zmluvy	-
Realizácia projektu / kolaudácia	2016-2017

**Financovanie projektu**

<b>Druh výdavku</b>	Náklady spolu v €	Zdroje financovania			
		EU	SR	Obec	Iné
Prípravná fáza	-				
Verejné obstarávanie	-				
Realizácia	3 600,00	x	x	x	
Spolu	3 600,00	x	x	x	

**Prioritná oblasť: ŽIVOTNÉ PROSTREDIE**

**Aktivita 3.1.1.7: Zateplenie objektov v majetku obce**

**Základné údaje**

<b>Garant:</b>	obec
<b>Kontaktná osoba</b>	starosta / poverená osoba
<b>Začatie a ukončenie projektu</b>	2015-2023
<b>Súčasný stav projektu</b>	Spracovaná štúdia
<b>Stav pred realizáciou</b>	Vysoká energetická náročnosť



<b>Cieľ</b>	„Zvýšiť kvalitu environmentálnej a zelenej infraštruktúry generujúcich ekologické, ekonomické a sociálne prínosy“				
<b>Výstup</b>	Vysoká energetická náročnosť				
<b>Výsledok</b>	Zníženie energetickej náročnosti				
<b>Dopad</b>	Vyššia kvalita ekosystémových služieb				
<b>Realizácia projektu</b>					
<b>Fáza /míľnik</b>		<b>Predpokladaný termín</b>			
Prípravná fáza (podľa potreby – projektová dokumentácia, stavebné povolenie, a iné)		2015-2016			
Príprava a podanie žiadosti o NFP		2016-2017			
Verejné obstarávanie a odpis zmluvy		2017			
Realizácia projektu / kolaudácia		2017-2023			
<b>Financovanie projektu</b>					
<b>Druh výdavku</b>	Náklady spolu v €	Zdroje financovania			
		EU	SR	Obec	Iné
Prípravná fáza	-				
Verejné obstarávanie	-				
Realizácia	700 000,00	x	x	x	
Spolu	700 000,00	x	x	x	



## 5.4 Projektové zámery

Názov investora	Typ zámeru	Klasifikácia stavby	Zameranie projektu (názov vystihujúci zámer)	Stručný popis, resp. poznámky	Oblasť, na ktorú je projektový zámer orientovaný			Stav pripravenosti projektového zámeru	Predpoklad. termín realizácie (od - do)	Predpoklad. náklady v €	Priorita zámeru
					Oblasť	Kategória	Iné				
Prioritná oblasť HOSPODÁRSTVO											
Obec Sokol'	Investičný		Zriadenie a prevádzkovanie sociálneho podniku		Zamestnanosť	Sociálny podnik		V štádiu úvah	2015-2023		získanie finančných prostriedkov
Obec Sokol'	Investičný		Poskytovanie služieb terénnej sociálnej práce		Zamestnanosť	Sociálny podnik		V štádiu úvah	2015-2023		získanie finančných prostriedkov
Obec Sokol'	Investičný	2412 - Ostatné športové a rekreačné stavby	Výstavba cyklotrasy, turistických chodníkov a doplnkovej infraštruktúry		Cestovný ruch	Šport, voľný čas		V štádiu úvah	2015-2023		získanie finančných prostriedkov

Názov investora	Typ zámeru	Klasifikácia stavby	Zameranie projektu (názov vystihujúci zámer)	Stručný popis, resp. poznámky	Oblasť, na ktorú je projektový zámer orientovaný			Stav pripravenosti projektového zámeru	Predpoklad. termín realizácie (od - do)	Predpoklad. náklady v €	Priorita zámeru
					Oblasť	Kategória	Iné				
Prioritná oblasť SOCIÁLNA I / III											
Obec Sokol'	Investičný		Vypracovanie projektovej dokumentácie		Technická infraštruktúra	Iné - doplnky		V štádiu úvah	2015-2023		získanie finančných prostriedkov
Obec Sokol'	Investičný		Aktualizácia územného plánu		Technická infraštruktúra	Iné - doplnky		V štádiu úvah	2015-2023		získanie finančných prostriedkov
Obec Sokol'	Investičný		Výkup pozemkov pod cestami, chodníkmi, verejnými priestranstvami a pod novým cintorínom		Technická infraštruktúra	Doprava, komunikácie, MHD		V štádiu úvah	2015-2023		získanie finančných prostriedkov



Program hospodárskeho rozvoja a sociálneho rozvoja obce Sokol na obdobie 2015 - 2023



Obec Sokol	Investičný	2141 - Mosty a nadjazdy	Demontáž a výstavba mosta ponad Hornád, rekonštrukcia mostov a lávok		Technická infraštruktúra	Doprava, komunikácie, MHD		Spracovaná štúdia	2015-2023	430 000,00	získanie finančných prostriedkov, vlastné zdroje
Obec Sokol	Investičný	2112 - Miestne komunikácie	Výstavba miestnych komunikácií a chodníkov		Technická infraštruktúra	Doprava, komunikácie, MHD		V štádiu úvah	2015-2023		získanie finančných prostriedkov
Obec Sokol	Investičný	2420 - Ostatné inžinierske stavby, i.n.	Inštalácia dopravného značenia a označenie ulíc smerovými tabuľami		Technická infraštruktúra	Iné - doplnite		V štádiu úvah	2015-2023		získanie finančných prostriedkov

Názov investora	Typ zámeru	Klasifikácia stavby	Zameranie projektu (názov vystihujúci zámer)	Stručný popis, resp. poznámky	Oblasť, na ktorú je projektový zámer orientovaný			Stav pripravenosti projektového zámeru	Predpoklad. termín realizácie (od - do)	Predpoklad. náklady v €	Priorita zámeru
					Oblasť	Katégória	Iné				
Prioritná oblasť SOCIÁLNA (SLUŽBY) II / III											
Obec Sokol'	Investičný	1274 - Ostatné budovy, i.n.	Vybudovanie novej zastávky		Technická infraštruktúra	Doprava, komunikácie, MHD		Spracovaná štúdia	2015-2023	5 000,00	získanie finančných prostriedkov, vlastné zdroje
Obec Sokol'	Investičný	2112 - Miestne komunikácie	Vybudovanie parkovacích miest		Technická infraštruktúra	Doprava, komunikácie, MHD		Spracovaná štúdia	2015-2023	30 000,00	získanie finančných prostriedkov, vlastné zdroje
Obec Sokol'	Investičný	2420 - Ostatné inžinierske stavby, i.n.	Výstavba inžinierskych sietí pre IBV		Technická infraštruktúra	Rozvody elektriny, vody a plynu		V štádiu úvah	2015-2023		získanie finančných prostriedkov
Obec Sokol'	Investičný	2224 - Miestne elektrické a telekomunikačné rozvody a vedenia	Rozšírenie a rekonštrukcia miestneho rozhlasu		Technická infraštruktúra	Obecný rozhlas		V štádiu úvah	2015-2023		získanie finančných prostriedkov

Program hospodárskeho rozvoja a sociálneho rozvoja obce Sokol na obdobie 2015 - 2023



Obec Sokol	Investičný	2224 - Miestne elektrické a telekomunikačné rozvody a vedenia	Inštalácia kamerového systému		Technická infraštruktúra	Telekomunikačné siete		Spracovaná projektová dokumentácia	2015-2023		získanie finančných prostriedkov, vlastné zdroje
Obec Sokol	Investičný	2224 - Miestne elektrické a telekomunikačné rozvody a vedenia	Modernizácia a rozšírenie verejného osvetlenia		Technická infraštruktúra	Verejné osvetlenie		Spracovaná projektová dokumentácia	2015-2023	476 000,00	získanie finančných prostriedkov, vlastné zdroje
Obec Sokol	Investičný	1251 - Priemyselné budovy	Rekonštrukcia požiarnej zbrojnice		Technická infraštruktúra	Bezpečnosť		V štádiu úvah	2015-2023		získania finančných prostriedkov
Obec Sokol	Investičný	2420 - Ostatné inžinierske stavby, i.n.	Oplotenie MŠ, ZŠ, kultúrneho domu a cintorínov		Technická infraštruktúra	Bezpečnosť		V štádiu úvah	2015-2023		získanie finančných prostriedkov
Obec Sokol	Investičný		Zabezpečenie celoživotného vzdelávania		Sociálna infraštruktúra			Spracovaná štúdia	2015-2023		získanie finančných prostriedkov, vlastné zdroje
Obec Sokol	Investičný		Zabezpečenie lyžiarskych kurzov a školy v prírode		Sociálna infraštruktúra			Spracovaná štúdia	2015-2023		získanie finančných prostriedkov, vlastné zdroje

Názov investora	Typ zámeru	Klasifikácia stavby	Zameranie projektu (názov vystihujúci zámer)	Stručný popis, resp. poznámky	Oblasť, na ktorú je projektový zámer orientovaný			Stav pripravenosti projektového zámeru	Predpoklad. termín realizácie (od - do)	Predpoklad. náklady v €	Priorita zámeru
					Oblasť	Kategória	Iné				
Prioritná oblasť SOCIÁLNA (SLUŽBY) III / III											
Obec Sokol'	Investičný		Zriadenie Centra voľného času		Sociálna infraštruktúra	Školstvo		Spracovaná štúdia	2015-2023		získanie finančných prostriedkov, vlastné zdroje

**Program hospodárskeho rozvoja a sociálneho rozvoja obce Sokol' na obdobie 2015 - 2023**



Obec Sokol'	Investičný	1274 - Ostatné budovy, i.n.	Zriadenie komunitného centra		Sociálna infraštruktúra	Sociálna vybavenosť		V štádiu úvah	2015-2023		získanie finančných prostriedkov
Obec Sokol'	Investičný		Zriadenie domova sociálnych služieb a denného stacionára		Sociálna infraštruktúra	Sociálna vybavenosť		V štádiu úvah	2015-2023		získanie finančných prostriedkov
Obec Sokol'	Investičný		Organizovanie kultúrnych podujatí		Sociálna infraštruktúra	Kultúra		Spracovaná štúdia	2015-2023		získanie finančných prostriedkov, vlastné zdroje
Obec Sokol'	Investičný	2411 - Športové ihriská	Vybudovanie oddychovej zóny, vrátane výstavby amfiteátra		Sociálna infraštruktúra	Šport, voľný čas		Spracovaná štúdia	2015-2023	150 000,00	získanie finančných prostriedkov, vlastné zdroje
Obec Sokol'	Investičný	2411 - Športové ihriská	Vybudovanie multifunkčného ihriska a detských ihrísk		Sociálna infraštruktúra			V štádiu úvah	2015-2023		Získanie finančných prostriedkov
Obec Sokol'	Investičný	1263 - Školy, univerzity a budovy na vzdelávanie	Zateplenie MŠ a ZŠ, rozšírenie MŠ, vrátane rekonštrukcie		Sociálna infraštruktúra	Školstvo		Spracovaná projektová dokumentácia	2015-2023	90 000,00	získanie finančných prostriedkov, vlastné zdroje
Obec Sokol'	Investičný	1273 - Historické alebo chránené pamiatky	Obnova kultúrnej pamiatky Hrad Sokol'		Sociálna infraštruktúra	Kultúrne a historické pamiatky		V štádiu úvah	2015-2023		získanie finančných prostriedkov



Názov investora	Typ zámeru	Klasifikácia stavby	Zameranie projektu (názov vystihujúci zámer)	Stručný popis, resp. poznámky	Oblasť, na ktorú je projektový zámer orientovaný			Stav pripravenosti projektového zámeru	Predpoklad. termín realizácie (od - do)	Predpoklad. náklady v €	Priorita zámeru
					Oblasť	Kategória	Iné				
Prioritná oblasť HOSPODÁRSTVO											
Obec Sokol'	Investičný	2223 - Miestne kanalizácie	Výstavba a dostavba kanalizácie a ČOV		Životné prostredie	Kanalizácia, čistiareň odpadových vôd		Hotové VO, vybraný dodávateľ	2015-2023	2 000 000,00	získanie finančných prostriedkov, vlastné zdroje
Obec Sokol'	Investičný	2222 - Miestne potrubné rozvody vody	Dobudovanie a rekonštrukcia vodovodu		Životné prostredie	Rozvody elektriny, vody a plynu		V štádiu úvah	2015-2023		získanie finančných prostriedkov
Obec Sokol'	Investičný	2420 - Ostatné inžinierske stavby, i.n.	Zriadenie obecného kompostoviska		Životné prostredie	Zhodnocovanie odpadu		Spracovaná projektová dokumentácia	2015-2023	147 000,00	získanie finančných prostriedkov, vlastné zdroje
Obec Sokol'	Investičný	1274 - Ostatné budovy, i.n.	Zriadenie areálu triedeného zberu		Životné prostredie	Zhodnocovanie odpadu		V štádiu úvah	2015-2023		získanie finančných prostriedkov
Obec Sokol'	Investičný	2420 - Ostatné inžinierske stavby, i.n.	Výsadba miestnej zelene, sadové úpravy		Životné prostredie	Verejná zaleň		Spracovaná štúdia	2015-2023	3 600,00	získanie finančných prostriedkov, vlastné zdroje
Obec Sokol'	Investičný	2420 - Ostatné inžinierske stavby, i.n.	Protipovodňové opatrenia, rekonštrukcia potokov a rigolov, zabezpečenie protipovodňovej techniky		Životné prostredie	Prevencia pred prírodnými nešťastiami		V štádiu úvah	2015-2023		získanie finančných prostriedkov
Obec Sokol'	Investičný	1274 - Ostatné budovy, i.n.	Zateplenie objektov v majetku obce		Životné prostredie	Iné - doplňte		Spracovaná štúdia	2015-2023	700 000,00	získanie finančných prostriedkov, vlastné zdroje



## **6 REALIZAČNÁ ČASŤ**

### **6.1 Popis úloh jednotlivých partnerov pri realizácii PHSR obce, inštitucionálne a organizačné zabezpečenia realizácie**

Obec v procese implementácie bude postupovať v zmysle § 4 Samospráva obce, zákona č. 369/1990 Z.z. o obecnom zriadení, v znení neskorších predpisov. Partnermi budú však aj všetci dotknutí obyvatelia a zamestnávateľia v obci, ako aj podnikateľské subjekty, ktorí majú záujem prispieť k rozvoju miestnej ekonomiky a sú relevantnými hráčmi na poli regionálneho rozvoja. Svoju ochotu prispieť k rozvoju miestnej ekonomiky prejavili v dotazníku, ktorý aj s vyhodnotením tvorí súčasť predkladaného PHSR.

### **6.2 Komunikačná stratégia a koordinácia**

Počas vypracovávania strategického dokumentu Programu hospodárskeho a sociálneho rozvoja obce Sokol na obdobie 2015 -2023 samospráva spolupracovala pri príprave jednotlivých prioritných oblastí s internými aj externými odborníkmi, sociálno -ekonomickými partnermi.

### **6.3 Systém monitorovania a hodnotenia**

Cieľom monitorovacích a hodnotiacich aktivít bude sledovať napĺňanie definovaných ukazovateľov opatrení s ohľadom na ich dopad na rozvoj miestnych ekonomík a rast ich konkurencieschopnosti.



## 6.4 Akčný plán na daný rozpočtový rok s výhľadom na 2 roky (n+2)

Opatrenie / Aktivita	Obdobie realizácie	Zdroj financovania				Realizácia aktivity viazaná na
		ÉÚ	SR	Obec	iné	
Prioritná oblasť <b>HOSPODÁRSTVO</b>						
<b>Opatrenie 1.1.1.: Investície do infraštruktúry a služieb súvisiacich s tvorbou pracovných miest</b>						
Aktivita 1.1.1.1: Zriadenie a prevádzkovanie sociálneho podniku	2015-2023	X	X	X		získanie NFP
Aktivita 1.1.1.2: Poskytovanie služieb terénnej sociálnej práce	2015-2023	X	X	X		získanie NFP
Aktivita 1.1.1.3: Výstavba cyklotrasy, turistických chodníkov a doplnkovej infraštruktúry	2015-2023	X	X	X		získanie NFP

Opatrenie / Aktivita	Obdobie realizácie	Zdroj financovania				Realizácia aktivity viazaná na
		ÉU	SR	Obec	iné	
Prioritná oblasť SOCIÁLNA (SLUŽBY)						
Opatrenie 2.1.1: Investície do prípravy dokumentácií						
Aktivita 2.1.1.1: Vypracovanie projektovej dokumentácie	2015-2023	X	X	X		získanie NFP / rozpočet obce
Aktivita 2.1.1.2: Aktualizácia územného plánu	2015-2023	X	X	X		získanie NFP / rozpočet obce
Aktivita 2.1.1.3 Výkup pozemkov pod cestami, chodníkmi, verejnými priestranstvami a novým cintorínom	2015-2023	X	X	X		získanie NFP
2.1.2: Investície do technickej infraštruktúry						
Aktivita 2.1.2.1: Demontáž a výstavba mosta ponad rieku Hornád, rekonštrukcia mostov a lávok	2015-2023	X	X	X		získanie NFP
Aktivita 2.1.2.2: Výstavba miestnych komunikácií a chodníkov	2015-2023	X	X	X		získanie NFP
Aktivita 2.1.2.3: Inštalácia dopravného značenia a označenie ulíc smerovými tabuľami	2015-2023	X	X	X		získanie NFP
Aktivita 2.1.2.4: Vybudovanie novej zastávky	2015-2023	X	X	X		získanie NFP
Aktivita 2.1.2.5: Vybudovanie parkovacích miest	2015-2023	X	X	X		získanie NFP
Aktivita 2.1.2.6: Výstavba inžinierskych sietí pre IBV	2015-2023	X	X	X		získanie NFP
2.1.3: Investície do infraštruktúry súvisiacej s bezpečnosťou						
Aktivita 2.1.3.1: Rozšírenie a rekonštrukcia miestneho rozhlasu	2015-2023	X	X	X		získanie NFP
Aktivita 2.1.3.2: Inštalácia kamerového systému	2015-2023	X	X	X		získanie NFP
Aktivita 2.1.3.3: Modernizácia a rozšírenie verejného osvetlenia	2015-2023	X	X	X		získanie NFP
Aktivita 2.1.3.4: Rekonštrukcia požiarnej zbrojnice	2015-2023	X	X	X		získanie NFP
Aktivita 2.1.3.5 Oplotenie MŠ, ZŠ, kultúrneho domu a cintorínov	2015-2023	X	X	X		získanie NFP
2.1.4: Investície do sociálnej infraštruktúry a služieb						



Aktivita 2.1.4.1: Zabezpečenie celoživotného vzdelávania	2015-2023	X	X	X		získanie NFP / rozpočet obce
Aktivita 2.1.4.2: Zabezpečenie lyžiarskych kurzov a školy v prírode	2015-2023	X	X	X		získanie NFP
Aktivita 2.1.4.3: Zriadenie Centra voľného času	2015-2023	X	X	X		získanie NFP
Aktivita 2.1.4.4: Zriadenie komunitného centra	2015-2023	X	X	X		získanie NFP
Aktivita 2.1.4.5: Zriadenie domova sociálnych služieb a denného stacionára	2015-2023	X	X	X		získanie NFP
Aktivita 2.1.4.6: Organizovanie kultúrnych podujatí	2015-2023	X	X	X		získanie NFP
Aktivita 2.1.4.7: Vybudovanie oddychovej zóny , vrátane výstavby amfiteátra	2015-2023	X	X	X		získanie NFP
Aktivita 2.1.4.8: Vybudovanie multifunkčného ihriska a detských ihrísk	2015-2023	X	X	X		získanie NFP
Aktivita 2.1.4.9: Zateplenie MŠ a ZŠ, rozšírenie MŠ, vrátane rekonštrukcie	2015-2023	X	X	X		získanie NFP
Aktivita 2.1.4.10: Obnova kultúrnej pamiatky Hrad Sokol	2015-2023	X	X	X		získanie NFP
Aktivita 2.1.4.11: Rekonštrukcia kultúrnych pamiatok	2015-2023	X	X	X		získanie NFP

Opatrenie / Aktivita	Obdobie realizácie	Zdroj financovania				Realizácia aktivity viazaná na
		ÉU	SR	Obec	iné	
Prioritná oblasť ŽIVOTNÉ PROSTREDIE						
3.1.1: Investície do environmentálnej a zelenej infraštruktúry						
Aktivita 3.1.1.1: Výstavba a dostavba kanalizácie a ČOV	2015-2023	X	X	X		získanie NFP
Aktivita 3.1.1.2: Dobudovanie a rekonštrukcia vodovodu	2015-2023	X	X	X		získanie NFP
Aktivita 3.1.1.3: Zriadenie obecného kompostoviska	2015-2023	X	X	X		získanie NFP
Aktivita 3.1.1.4: Zriadenie areálu triedeného zberu	2015-2023	X	X	X		získanie NFP
Aktivita 3.1.1.5: Výsadba miestnej zelene, sadové úpravy	2015-2023	X	X	X		získanie NFP / rozpočet obce
Aktivita 3.1.1.6: Protipovodňové opatrenia, rekonštrukcia potokov a rigolov, zabezpečenie protipovodňovej techniky	2015-2023	X	X	X		získanie NFP
Aktivita 3.1.1.7: Zateplenie objektov v majetku obce	2015-2023	X	X	X		získanie NFP



## 7 FINANČNÁ ČASŤ

V zmysle § 7 Financovanie obce a § 9 Rozpočet obce , zákona č. 369/1990 Z.z. o obecnom zriadení, v znení neskorších predpisov „Základom finančného hospodárenia obce je rozpočet obce, ktorý sa zostavuje na obdobie jedného kalendárneho roka. Postavenie rozpočtu obce, jeho tvorbu a obsah, pravidlá rozpočtového hospodárenia, tvorbu a použitie mimorozpočtových zdrojov, spôsob finančného vyrovňovania medzi obcami, vzťahy k štátnemu rozpočtu a k rozpočtu samosprávneho kraja ustanovuje osobitný zákon. Obec financuje svoje potreby predovšetkým z vlastných príjmov, dotácií zo štátneho rozpočtu a z ďalších zdrojov, môže na plnenie svojich úloh použiť návratné zdroje financovania a prostriedky mimorozpočtových peňažných fondov.





Opatrenie	Aktivita	Termín realizácie projektu	Náklady spolu	Zdroje financovania				
				ÉÚ	Štátny rozpočet	Rozpočet obce	Úverové zdroje	Iné
Prioritná oblasť <b>HOSPODÁRSTVO</b>								
<b>1.1.1.: Investície do infraštruktúry a služieb súvisiacich s tvorbou pracovných miest</b>	1.1.1.1: Zriadenie a prevádzkovanie sociálneho podniku	2015-2023	doplnené priebežne					
	1.1.1.2: Poskytovanie služieb terénnej sociálnej práce	2015-2023	doplnené priebežne					
	1.1.1.3: Výstavba cyklotrasy, turistických chodníkov a doplnkovej infraštruktúry	2015-2023	doplnené priebežne					
<b>Spolu</b>			doplnené priebežne					



Opatrenie	Aktivita	Termín realizácie projektu	Náklady spolu	Zdroje financovania				
				ÉÚ	Štátny rozpočet	Rozpočet obce	Úverové zdroje	Iné
Prioritná oblasť SOCIÁLNA (SLUŽBY)								
2.1.1: Investície do prípravy dokumentácií	2.1.1.1: Vypracovanie projektovej dokumentácie	2015-2023	doplnené priebežne					
	2.1.1.2: Aktualizácia územného plánu	2015-2023	doplnené priebežne					
	2.1.1.3 Výkup pozemkov pod cestami, chodníkmi, verejnými priestranstvami a novým cintorínom	2015-2023	doplnené priebežne					
2.1.2: Investície do technickej infraštruktúry	2.1.2.1: Demontáž a výstavba mosta ponad rieku Hornád, rekonštrukcia mostov a lávok	2015-2023	430 000,00 €	X	X	X		
	2.1.2.2: Výstavba miestnych komunikácií a chodníkov	2015-2023	doplnené priebežne					
	2.1.2.3: Inštalácia dopravného značenia a označenie ulíc smerovými tabuľami	2015-2023	doplnené priebežne					
	2.1.2.4: Vybudovanie novej zastávky	2015-2023	5 000,00 €	X	X	X		
	2.1.2.5: Vybudovanie parkovacích miest	2015-2023	30 000,00 €	X	X	X		
	2.1.2.6: Výstavba inžinierskych sietí pre IBV	2015-2023	doplnené priebežne					
2.1.3: Investície do infraštruktúry súvisiacej s bezpečnosťou	2.1.3.1: Rozšírenie a rekonštrukcia miestneho rozhlasu	2015-2023	doplnené priebežne					
	2.1.3.2: Inštalácia kamerového systému	2015-2023	doplnené priebežne					
	2.1.3.3: Modernizácia a rozšírenie verejného osvetlenia	2015-2023	476 000,00 €	X	X	X		



2.1.4: Investície do sociálnej infraštruktúry a služieb	2.1.3.4: Rekonštrukcia požiarnej zbrojnice	2015-2023	doplnené priebežne					
	2.1.3.5: Oplotenie MŠ, ZŠ, kultúrneho domu a cintorínov	2015-2023	doplnené priebežne					
	2.1.4.1: Zabezpečenie celoživotného vzdelávania	2015-2023	doplnené priebežne					
	2.1.4.2: Zabezpečenie lyžiarskych kurzov a školy v prírode	2015-2023	doplnené priebežne					
	2.1.4.3: Zriadenie Centra voľného času	2015-2023	doplnené priebežne					
	2.1.4.4: Zriadenie komunitného centra	2015-2023	doplnené priebežne					
	2.1.4.5: Zriadenie domova sociálnych služieb a denného stacionára	2015-2023	doplnené priebežne					
	2.1.4.6: Organizovanie kultúrnych podujatí	2015-2023	doplnené priebežne					
	2.1.4.7: Vybudovanie oddychovej zóny , vrátane výstavby amfiteátra	2015-2023	150 000,00 €	X	X	X		
	2.1.4.8: Vybudovanie multifunkčného ihriska a detských ihrísk	2015-2023	doplnené priebežne					
	2.1.4.9: Zateplenie MŠ a ZŠ, rozšírenie MŠ, vrátane rekonštrukcie	2015-2023	90 000,00 €	X	X	X		
	2.1.4.10: Obnova kultúrnej pamiatky Hrad Sokol'	2015-2023	doplnené priebežne					
	2.1.4.11: Rekonštrukcia kultúrnych pamiatok	2015-2023	doplnené priebežne					
	<b>Spolu</b>		<b>1 181 000,00 €</b>					



Opatrenie	Aktivita	Termín realizácie projektu	Náklady spolu	Zdroje financovania				
				ÉÚ	Štátny rozpočet	Rozpočet obce	Úverové zdroje	Iné
Prioritná oblasť ŽIVOTNĚ PROSTREDIE								
3.1.1: Investície do environmentálnej a zelenej infraštruktúry	3.1.1.1: Výstavba a dostavba kanalizácie a ČOV	2015-2023	2 000 000,00 €	x	x	x		
	3.1.1.2: Dobudovanie a rekonštrukcia vodovodu	2015-2023	doplnené priebežne					
	3.1.1.3: Zriadenie obecného kompostoviska	2015-2023	147 000,00 €	x	x	x		
	3.1.1.4: Zriadenie areálu triedeného zberu	2015-2023	doplnené priebežne					
	3.1.1.5: Výsadba miestnej zelene, sadové úpravy	2015-2023	3 600,00 €	x	x	x		
	3.1.1.6: Protipovodňové opatrenia, rekonštrukcia potokov a rigolov, zabezpečenie protipovodňovej techniky	2015-2023	doplnené priebežne					
	3.1.1.7: Zateplenie objektov v majetku obce	2015-2023	700 000,00 €	x	x	x		
Spolu			2 850 600,00 €					



## 8 ZÁVER

Program hospodárskeho rozvoja a sociálneho rozvoja obce predstavuje strednodobý plánovací dokument. Vízia, strategické a špecifické ciele boli stanovené na základe systematizácie a spracovania údajov v analytickej časti a na základe toho definovaných potrieb, východísk a možných riešení. Implementácia PHSR je zameraná na vytvorenie vhodných podmienok a prostredia priaznivého pre zvyšovanie kvality života obyvateľov prostredníctvom cielene nasmerovaných intervencií do definovaných oblastí rozvoja na podporu rozvoja miestnej ekonomiky a rast konkurencieschopnosti.

Implementácia PHSR bude priebežne monitorovaná a hodnotená s ohľadom na výsledky a dopad realizovaných intervencií.



## 9 POUŽITÉ ZDROJE

1. Štatistický úrad SR
2. Zákon NR SR č. 539/2008 Z. z. o podpore regionálneho rozvoja v znení zákona č. 309/2014Z.z.
3. Zákon č. 369/1990 Z.z. o obecnom zriadení, v znení neskorších predpisov
4. Rozpočet obce
5. Územný plán obce
6. Zákon o posudzovaní vplyvov na životné prostredie č. 24/2006 Z. z v znení neskorších predpisov
7. Program hospodárskeho a sociálneho rozvoja Košického samosprávneho kraja na roky 2016 až 2022
8. Príloha č.1 Podrobná analýza Košického kraja, PHSR KSK na roky 2016 až 2022
9. Integrovaný regionálny operačný program 2014 - 2020
10. Regionálna integrovaná územná stratégia KSK na obdobie 2014 - 2020
11. Operačný program Kvalita životného prostredia na obdobie 2014 - 2020
12. Operačný program Ľudské zdroje
13. Koncepcia územného rozvoja Slovenska, 2001
14. Národná stratégia regionálneho rozvoja SR, 2010
15. Stratégia Európa 2020
16. Politika súdržnosti EÚ pre obdobie 2014 - 2020
17. Národná stratégia regionálneho rozvoja SR
18. Národná stratégia trvalo udržateľného rozvoja SR
19. Stratégia, zásady a priority štátnej environmentálnej politiky
20. Stratégia rozvoja dopravy SR do roku 2020
21. Koncepcia územného rozvoja Slovenska 2001 v znení KURS 2011 – Zmeny a doplnky č. 1 KURS 2001
22. Správa o lesnom hospodárstve v Slovenskej republike za rok 2014 ZELENÁ SPRÁVA
23. Národný program rozvoja životných podmienok osôb so zdravotným postihnutím na roky 2014-2020



## 10 ZOZNAM POUŽITÝCH SKRATIEK

atď.	a tak ďalej
č.	číslo
CLLD	Miestny rozvoj vedený komunitou
ČOV	čistiareň odpadových vôd
DPH	daň z pridanej hodnoty
EAO	ekonomicky aktívne obyvateľstvo
EFRR	Európsky fond regionálneho rozvoja
EK	Európska komisia
EPFRV	Európsky poľnohospodársky fond pre rozvoj vidieka
ES	Európske spoločenstvo
EŠIF	Európske štrukturálne a investičné fondy
EÚ	Európska únia EO ekvivalent obyvateľov
EZ	environmentálna záťaž
FO	fyzická osoba
FTE	ekvivalent plného úväzku
gr.k.	gréckokatolícky
ha	hektár
HD	hovädzí dobytok
HDP	hrubý domáci produkt
CHVÚ	chránené vtáčie územie
IROP	Integrovaný regionálny operačný program 2014 - 2020
IT	informačné technológie
km	kilometer
ks	kus
KSK	Košický samosprávny kraj
MAS	Miestna akčná skupina
max.	maximálne
min.	minimálne
MPRV SR	Ministerstvo pôdohospodárstva a rozvoja vidieka Slovenskej republiky
MSP	malé a stredné podniky
MŠ	materská škola
MŽP SR	Ministerstvo životného prostredia Slovenskej republiky
MWt	megawatt



napr.	napríklad
NATURA 2000	sústava chránených území členských krajín Európskej únie
NFP	nenávratný finančný príspevok
NN	nízke napätie
n.o.	nezisková organizácia
NPR	národná prírodná rezervácia
NSRV	Národná sieť rozvoja vidieka
o.z.	občianske združenie
OP ĽZ	Operačný program Ľudské zdroje
OZE	obnoviteľné zdroje energie
PMO	pamiatkový objekt
PO	právnická osoba
PRV	Program rozvoja vidieka Slovenskej republiky 2014 - 2020
RIÚS	Regionálna integrovaná územná stratégia
ROEP	register obnovennej evidencie pozemkov
SHR	samostatne hospodáriaci roľník
SK	Slovensko
SK NACE rev. 2	štatistická klasifikácia ekonomických činností
SODB 2011	Sčítanie obyvateľstva, domov a bytov 2011
SŠ	stredná škola
SR	Slovenská republika
STL	strednotlaký plynovod
ŠR	štátny rozpočet
TKO	tuhý komunálny odpad
TTP	trvalé trávne porasty
UIPŠ	Ústav informácií a prognóz školstva
ÚZPF	Ústredný zoznam pamiatkového fondu
ZŠ	základná škola
ZUŠ	základná umelecká škola
ŠÚ SR	Štatistický úrad Slovenskej republiky
VTL	vysokotlaký plynovod
VÚC	vyšší územný celok
Z. z.	Zbierka zákonov
ŽoNFP	žiadosť o nenávratný finančný príspevok