



Program hospodárskeho rozvoja a sociálneho rozvoja obce Veľké Dvorníky na roky 2015 – 2020





Názov:	Program hospodárskeho rozvoja a sociálneho rozvoja obce Veľké Dvorníky na roky 2015 – 2020
Územné vymedzenie:	Obec
Územný plán obce schválený:	
Dátum schválenia PHRSR:	26.02.2016
Verzia:	2.0
Publikovaný verejne:	
Vypracoval:	Gemini Group s. r. o.



OBSAH

OBSAH.....	2
PRÍHOVOR STAROSTU.....	3
Úvod	4
Časť A – Analytická časť	5
A.I Analýza vnútorného prostredia	5
1. Základná charakteristika obce a jej stručný historický vývoj	5
2. Obyvateľstvo.....	6
3. Domový a bytový fond.....	12
4. Občianska vybavenosť.....	13
5. Rozpočet a finančné hospodárenie obce	15
A.II Analýza vonkajšieho prostredia	17
6. Vázby na dopravné komunikácie	17
7. Prírodné podmienky	17
8. Využitie zeme	18
9. Životné prostredie.....	18
10. Cestovný ruch	18
A.III Zhodnotenie súčasného stavu územia	18
11. SWOT analýza a syntéza jej výsledkov	18
12. Hlavné disparity a faktory rozvoja.....	20
13. Budúci rozvoj obce	20
14. STEEP analýza.....	21
Časť B – Strategická časť	22
15. Vízia územia.....	22
16. Hodnotenie výsledkov dotazníkového prieskumu názorov obyvateľov	22
17. Návrh stratégie rozvoja obce Veľké Dvorníky.....	24
ČASŤ C – Programová časť	25
Časť D – Realizačná časť	33
Časť E – Finančná časť	36
E.I Indikatívny finančný plán PHRSR	36
E.II Finančná časť.....	37
Záver	38
Prílohy	40



PRÍHOVOR STAROSTU

Vážení obyvatelia, návštevníci a priaznivci našej obce!

Predkladáme Vám Program hospodárskeho rozvoja a sociálneho rozvoja (PHRSR) obce Veľké Dvorníky na roky 2015 – 2020. Dokument PHRSR a územno-plánovacia dokumentácia predstavujú dva najzákladnejšie a najdôležitejšie strategické a plánovacie dokumenty na úrovni každej jednej samosprávy. Ich schválením v zastupiteľstve sa stávajú záväznými nástrojmi systémového riadenia rozvoja samosprávy.

Vypracovanie Programu hospodárskeho rozvoja a sociálneho rozvoja je zákonnou povinnosťou každej obce. Táto povinnosť vychádza zo zákona č. 309/2014 Z.z. o podpore regionálneho rozvoja. Dokument PHRSR obce Veľké Dvorníky obsahuje víziu rozvoja našej obce ako aj zoznam opatrení, ktorých realizovanie je potrebné pre dosiahnutie vízie. Úlohou samosprávy je zabezpečiť napĺňanie jednotlivých opatrení ako aj konzistenciu aktivít so strategickým plánovaním a podmienkami podpory regionálneho rozvoja našej obce v zmysle požiadaviek na čerpanie finančnej pomoci zo štrukturálnych fondov a Kohézneho fondu Európskej únie.

Predkladaný dokument PHRSR obce Veľké Dvorníky na roky 2015 – 2020 je základným strednodobým plánovacím dokumentom podpory regionálneho rozvoja a regionálnej politiky na lokálnej úrovni. Priamo nadväzuje na strategické a programové dokumenty na vyššej regionálnej a najvyššej národnej úrovni. Dokument rešpektuje lokálne špecifiká územia a práve z ich analýzy stanovuje rozvojové opatrenia a aktivity, ktorých schválením sa naša obec zaväzuje k ich plneniu. Na vypracovaní programu sa podieľalo viacero externých a interných

spolupracovníkov, poslanci obecného zastupiteľstva, zamestnanci obecného úradu a v neposlednom rade samotní občania a organizácie pôsobiace v obci.

Týmto by som rád vyjadril svoje presvedčenie, že napredovanie obce v súlade s týmto strategickým dokumentom bude prispievať k približovaniu sa k stanoveným cieľom, ktoré pomôžu naplniť očakávania nás všetkých, ktorí vo Veľkých Dvorníkoch žijeme a ktorí sa aktívne zaujímame o dianie v našej obci. Zároveň pevne verím, že my, obyvatelia obce Veľké Dvorníky, budeme aktívni počas celého programového obdobia a budeme sa podieľať na tom, aby bol PHRSR otvorený a živý dokument, schopný reagovať na nové, aktuálne podnety.

Srdečne sa chcem poďakovať všetkým, ktorí na tejto neľahkej a časovo náročnej tvorbe programu aktívne participovali a prispeli tým k formovaniu budúcnosti našej obce.



PhDr. Ján Ürögi
Starosta obce Veľké Dvorníky



Úvod

Strategický dokument Program hospodárskeho rozvoja a sociálneho rozvoja obce Veľké Dvorníky na roky 2015 – 2020 (ďalej iba „PHRSR“) bol vypracovaný na základe Zákona č. 309/2014 Z. z. o podpore regionálneho rozvoja a v súlade s platnou metodikou na vypracovanie PHRSR, ktorú vydalo Ministerstvo dopravy, výstavby a regionálneho rozvoja Slovenskej republiky.

Cieľom dokumentu PHRSR je dôkladná analýza sociálnych, ekonomických, kultúrnych, environmentálnych, technických a iných podmienok lokality ako aj identifikácia potenciálnych príležitostí a navrhnutie konkrétnych krokov pre rozvoj obce. PHRSR má charakter strednodobého dokumentu, ktorý okrem opisu súčasných podmienok obsahuje aj konkrétne reálne ciele a zámery obce. Tieto boli navrhnuté tak, aby riešili aktuálne potreby obce vzhľadom na jeho finančné možnosti a iné danosti a boli v súlade so stratégiou trvalo udržateľného rozvoja. Dokument PHRSR slúži ako významný podklad pri získavaní finančných prostriedkov z európskych i národných zdrojov.

Dokument sa vypracováva s možnosťou aktualizácie. Vzhľadom na to, že na tvorbe PHRSR sa podieľajú samotní občania a zástupcovia obce ako aj podnikatelia, partneri a záujmové skupiny pôsobiace v obci, je PHRSR najlepším odrazom skutočnosti, špecifik a potrieb lokálnych aktérov. V tejto súvislosti možno PHRSR označiť za dokument, ktorý umožňuje občanom a ďalším subjektom prevziať zodpovednosť za kvalitu svojho života, avšak slúži tiež aj ako propagačný materiál pre potenciálnych návštevníkov či domácich a zahraničných investorov.

Tvorbu PHRSR obce Veľké Dvorníky zrealizovala spoločnosť Gemini Group s. r. o., ktorá bola vybraná v procese verejného obstarávania. Spoločnosť pri tvorbe dokumentu spolupracovala s pracovnými skupinami pozostávajúcimi z miestnych aktérov – občanov a odborníkov z verejného, súkromného i mimovládneho sektora. Jednotliví aktéri poskytovali spoločnosti Gemini Group s. r. o. relevantné dáta prostredníctvom špeciálne zostavených dotazníkov, v ktorých hodnotili doterajší rozvoj obce, silné a slabé stránky obce ako aj možnosti jej ďalšieho rozvoja. Získané informácie z dotazníkov sa následne stali podkladom pre tvorbu PHRSR.

PHRSR obce Veľké Dvorníky je úzko previazaný so sektorovými operačnými programami, ktoré boli vypracované na základe Partnerskej dohody SR na roky 2014 – 2020 a taktiež s Národnou stratégiou regionálneho rozvoja SR schválenou uznesením Vlády SR č. 222 zo 14. mája 2014. Táto stratégia stanovuje cieľ: „Integrovaným a výsledkovo orientovaným prístupom k regionálnemu rozvoju a na základe využitia vnútorného potenciálu regiónov zvýšiť do roku 2030 ich adaptabilitu, konkurencieschopnosť a výkonnosť pri súčasnom zvyšovaní kvality života obyvateľov a pri rešpektovaní princípov trvalo udržateľného rozvoja.“ PHRSR obce Veľké Dvorníky je v súlade s týmto cieľom, ako aj v súlade s Koncepciou územného rozvoja Slovenska 2011, Územným plánom veľkého územného celku Trnavského samosprávneho kraja a Územným plánom obce Veľké Dvorníky.



ČASŤ A – ANALYTICKÁ ČASŤ

A.I Analýza vnútorného prostredia

1. Základná charakteristika obce a jej stručný historický vývoj

Základná charakteristika obce

Obec Veľké Dvorníky sa nachádza v regióne Podunajsko, je súčasťou Trnavského samosprávneho kraja, okresu Dunajská Streda. Patrí do Združenia obcí Mikroregión Klátovské rameno, Združenia miest a obcí Slovenska a Miestnej akčnej skupiny Stará Čierna voda. Nachádza sa v nadmorskej výške 112 – 114 m n. m. a jej rozloha je 799 ha. K 31. 12. 2014 mala obec 1 117 obyvateľov.

Tab. č. 1 Základná charakteristika obce

Obec Veľké Dvorníky	
Kód	555673
Názov regiónu	Podunajsko
Názov kraja	Trnavský
Názov okresu	Dunajská Streda
Štatút	obec
PŠČ	929 01
Prvá písomná zmienka	rok 1252
Nadmorská výška	112 – 114 m n. m.
Počet obyvateľov k 31.12.2014	1 117
Rozloha	799 ha

Zdroj: ŠÚ SR, e-obce, 2015

Symbolmi obce sú erb, zástava, vlajka a pečať. Erb tvorí v zelenom štíte strieborné, obmené, striebornou šablou so zlatou rukoväťou ozbrojené rameno, dolu po bokoch doplnené veľkými zlatými osemhrotými fazetovými hviezdami.


Obr. č. 1 Erb obce Veľké Dvorníky



Zdroj: www.velkedvorniky.sk

Vlajka obce pozostáva z deviatich pozdĺžnych pruhov vo farbách bielej, žltej a zelenej. Počas osláv 750. výročia obce boli erb, zástava a pečať vysvätené.

Obr. č. 2 Vlajka obce Veľké Dvorníky



Zdroj: www.velkedvorniky.sk

História obce

Zmienka o obci Veľké Dvorníky sa prvýkrát objavuje v listine z roku 1252, kde sa spomína ako „Vduarnok“, v roku 1346 vystupuje pod názvom „Nogwduornuk“, v roku 1786 „Nagy-Udvarnok“ a až v roku 1927 pod súčasným názvom „Veľké Dvorníky“.

V období pred vznikom stolíc už existoval v chotári obce hrad Szolgagyőr, ktorý odvtedy spustol, bol jedným z prvých hradných žúp a patrilo do raného uhorského samosprávneho celku. Prvýkrát sa spomína v listine z roku 1399 ako „Zolga Gyeur“. V tom období tu bolo centrum Dolného Žitného ostrova v podobe hradu na nížine. Pravdepodobne ho chránili valy z dreva a zeme, no tieto v období tatárskych nájazdov neodolali pustošeniu a znovu už postavené neboli. Rozvaliny, ktoré sa ešte dali využiť, zužitkovali dvorania pri výstavbe obce Veľké Dvorníky, ale aj okolitých obcí. V roku 1341 bola obec Veľké Dvorníky majetkom hradných nevoľníkov mesta Požoň. V roku 1380 kráľ Ľudovít I. daroval tento statok Jakubovi, synovi Mikuláša Pókatelekiho. V roku 1423 sa



sľachtickými vlastníkmi obce stali grófovia Baziniovci a Szent-Györgyovci. V roku 1553 sa v súpise kúrií nachádzajú mená Jánoš Zomor s piatimi kúriami, Tomáš Bučuházi s tromi kúriami, Juraj Šoldoš s jendou a Mikuláš Amade s jeden a pol kúriou. Neskoršími významnejšími majiteľmi obce boli rodiny Kondéovcov, Bittovcov, Bačákovcov, Bíróovcov a Saboovcov, v druhej polovici 19. storočia rodiny Hutterovcov a Walbergovcov, na začiatku 20. storočia zase kapitán generálneho štábu Nándor Habermann. V roku 1828 sa v súpise Ľudovíta Veľkého objavuje zmienka o 49 domoch s 356 obyvateľmi. Na začiatku 20. storočia bolo vo Veľkých Dvorníkoch 58 domov s 372 obyvateľmi. Veľké Dvorníky boli sídlom centrálného notárstva a do ich samosprávy patrili štyri dediny: Jahodná, Dunajský Klátov, Malé Blahovo, Malé Dvorníky a okrem toho i Róžamajor, Sigetimajor a Búšlak. Pošta, telegraf a železničná stanica sa nachádzali len v Dunajskej Strede.

V 17. storočí bol v obci vybudovaný renesančný kaštieľ, ktorý dal postaviť istý vysokopostavený dôstojník. V 19. storočí bola v obci vybudovaná kaplnka Svätej trojice a v roku 1953 bol postavený nový katolícky kostol, ktorý zdobí oltár Panny Márie z roku 1859. V roku 1769 dedinu zničil požiar, preto rodina Kondéovcov dala kaštieľ pokryť miesto šindľa škridlami. Na začiatku 19. storočia budovu upravili v klasickom štýle – dostala nové priečelie, zo strany od ulice bola rozčlenená drevenými piliermi, maľovanými kartušami a strohými oknami. Pohľad na chodbu s arkádami, ktorý sa naskytne z dvora, je od tých čias pompéznejší.

Roku 1960 sa spojením Malých a Veľkých Dvorníkov i Búšlaku vytvoril samosprávny celok s názvom Dvorníky na Ostrove, ale v roku 1990 sa obce Malé a Veľké Dvorníky opäť osamostatnili.

2. Obyvateľstvo

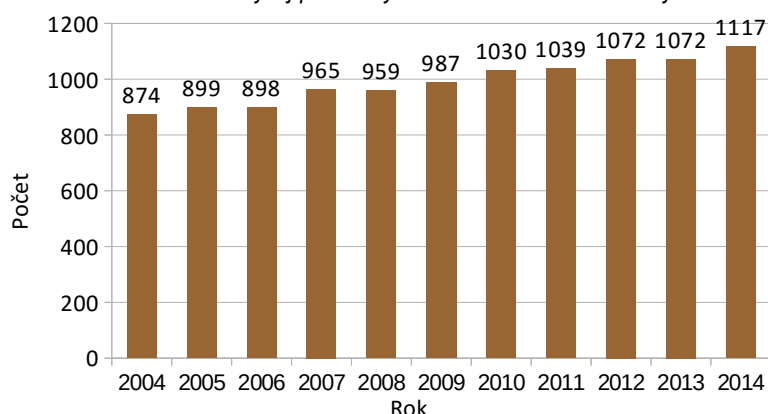
Ukazovatele demografického vývoja majú veľmi silnú vypovedaciu schopnosť, prezrádzajú veľa o sociálno-ekonomických podmienkach: minulých, súčasných, ale aj budúcich. Vďaka analýze demografických ukazovateľov je PHRSR dokumentom, ktorý odráža potreby občanov na lokálnej úrovni, preto je potrebné venovať tejto problematike pozornosť.

Vývoj počtu obyvateľov

Ukazovateľ vývoj počtu obyvateľov sa

v priebehu rokov formuje v dôsledku mechanického i prirodzeného pohybu obyvateľstva. V sledovanom období v rokoch 2004 až 2014 dochádzalo v obci Veľké Dvorníky k medziročným nárastom i poklesom počtu obyvateľov, avšak celkovo počet obyvateľov v obci v poslednej dekáde vzrástol z 874 v roku 2004 na 1 117 obyvateľov v roku 2014. Tento priaznivý vývoj je v značnej miere spôsobený najmä prílevom mladých ľudí do obce v dôsledku výstavby domov a nájomných bytov.

Graf č. 1 Vývoj počtu obyvateľov obce Veľké Dvorníky



Zdroj: ŠÚ SR, 2004 – 2014

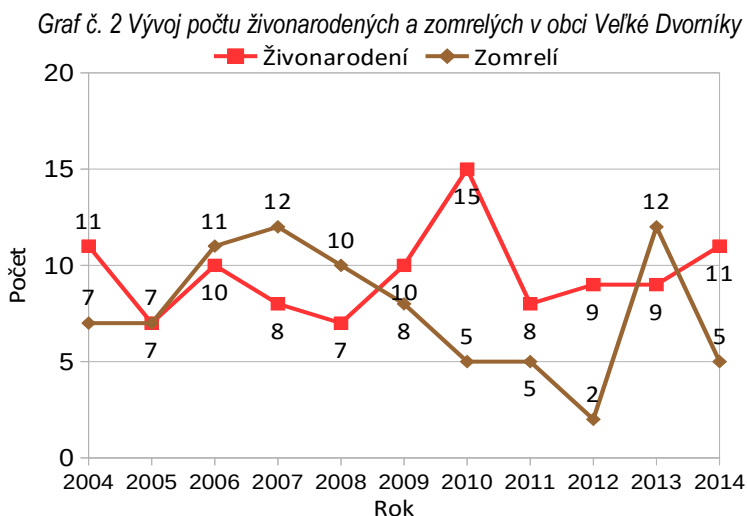


Pohyb obyvateľstva

Prirodzený pohyb obyvateľstva

Ukazovateľ prirodzený pohyb obyvateľstva je vyjadrený prostredníctvom hlavných populačných procesov, ktorými sú pôrodnosť (natalita) a úmrtnosť (mortalita). V sledovanom období počet zomrelých v obci Veľké Dvorníky prevyšoval počet živonarodených v rokoch 2006, 2007, 2008

a 2013. V roku 2005 bol počet živonarodených a zomrelých v obci totožný. Najväčší prirodzený prírastok bol zaznamenaný v roku 2010, kedy počet živonarodených osôb prevýšil počet zomrelých o 10 osôb. Naopak, najväčší prirodzený úbytok obec zaznamenala v roku 2007, kedy počet zomrelých prevýšil počet živonarodených o 4 osoby. Vývoj počtu živonarodených a zomrelých zachytáva nasledujúci graf, prirodzený prírastok/úbytok nasledujúca tabuľka.



Zdroj: ŠÚ SR, 2004 – 2014

Tab. č. 2 Prirodzený prírastok/úbytok obyvateľstva v obci Veľké Dvorníky

Rok	2004	2005	2006	2007	2008	2009	2010	2011	2012	2013	2014
Prirodzený prírastok/úbytok	4	0	-1	-4	-3	2	10	3	7	-3	6

Zdroj: ŠÚ SR, 2004 – 2014

Mechanický pohyb obyvateľstva

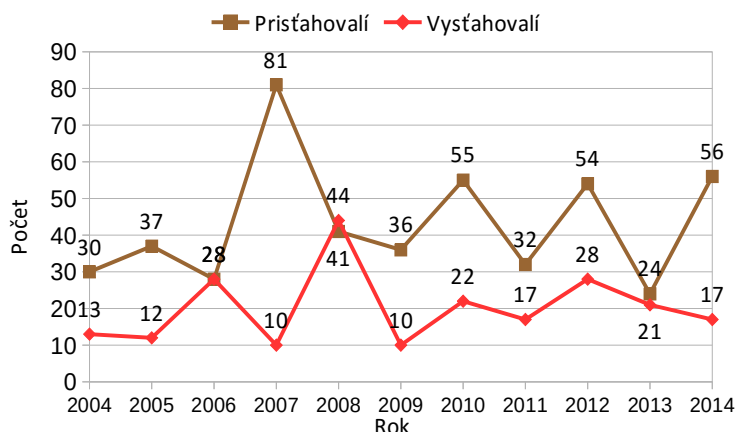
Okrem prirodzeného pohybu má významný vplyv na vývoj počtu obyvateľov aj mechanický pohyb obyvateľstva. Mechanickým pohybom rozumieme migráciu (imigráciu a emigráciu, resp. prisťahovanie a vystaňovanie), ktorú možno interpretovať aj ako indikátor celkovej atraktivity prostredia. Rozhodovanie obyvateľov, či vo svojej súčasnej lokalite zostanú, sa deje na základe mnohých faktorov: dostupných pracovných príležitostí, cenovej relácie nehnuteľností, kvality životného prostredia, dostupnosti sociálnych služieb, možností trávenia voľného času, kvality dopravnej infraštruktúry a podobne. V prípade, že viac ľudí z lokality odchádza ako do nej prichádza, pravdepodobne existuje nesúlad medzi potrebami občanov a možnosťami

lokality. V tejto súvislosti je dokument PHRSR zdrojom cenných informácií, ktoré môže obec využiť vo svoj prospech.

V sledovanom období počet prisťahovalých osôb v každom roku prevyšoval počet vystaňovaných – s výnimkou roku 2008, kedy sa z obce vystaňovalo 44 osôb a prisťahovalo len 41 osôb. Najväčší mechanický prírastok obyvateľstva zaznamenala obec v roku 2007, kedy došlo k masívnej imigrácii, v dôsledku ktorej v obci pribudlo 71 obyvateľov. Pozitívny trend v počte prisťahovalých osôb možno do veľkej miery pripísať výstavbe rodinných domov a nájomných bytov v uplynulých rokoch, ktoré do obce prilákali najmä mladých ľudí.



Graf č. 3 Vývoj počtu prísťahovalých a vysťahovalých do/z obce Veľké Dvorníky



Zdroj: ŠÚ SR, 2004 – 2014

Tab. č. 3 Mechanický prírastok/úbytok obyvateľstva v obci Veľké Dvorníky

Rok	2004	2005	2006	2007	2008	2009	2010	2011	2012	2013	2014
Mechanický prírastok/úbytok	17	25	0	71	-3	26	33	15	26	3	39

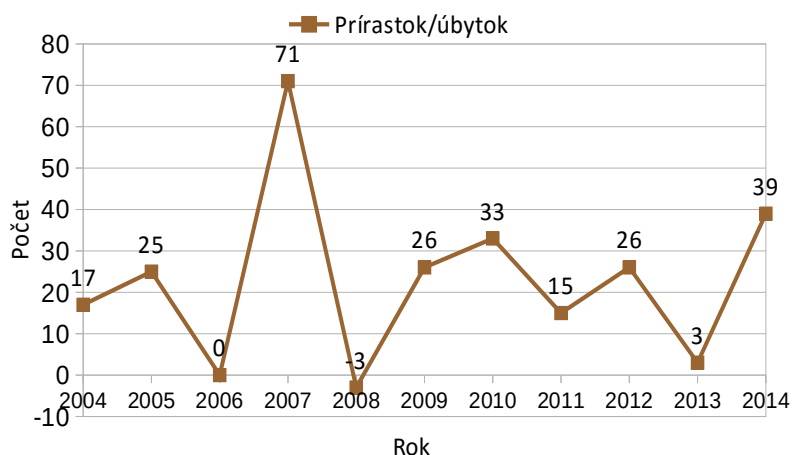
Zdroj: ŠÚ SR, 2004 – 2014

Celkový prírastok obyvateľstva

Ukazovateľ celkový prírastok obyvateľstva je výsledkom súčtu celkového prirodzeného prírastku/úbytku a mechanického (migračného) prírastku/úbytku. Ako môžeme vidieť aj na nasledujúcom grafe, v obci Veľké

Dvorníky dochádza k pozitívnemu vývoju v počte obyvateľov, jediný celkový úbytok bol zaznamenaný v roku 2008. V roku 2006 bol celkový prírastok nulový. Najvyšší celkový prírastok bol zaznamenaný v roku 2007, kedy v dôsledku narodenia a prisťahovania pribudlo v obci 71 obyvateľov.

Graf č. 4 Vývoj celkového prírastku/úbytku obyvateľstva obce Veľké Dvorníky



Zdroj: ŠÚ SR, 2004 – 2014

Štruktúra obyvateľstva

Pre dôkladnú demografickú analýzu je potrebné poznať aj demografické ukazovatele, ktoré patria do takzvanej demografickej statiky.

Síce táto kategória evokuje strnulý stav, sú ukazovatele štruktúry obyvateľstva výsledkom predchádzajúceho populačného vývoja, t. j. súčasnú štruktúru obyvateľstva ovplyvnil



populačný vývoj za posledných 60 až 100 rokov prostredníctvom prirodzeného a mechanického pohybu.

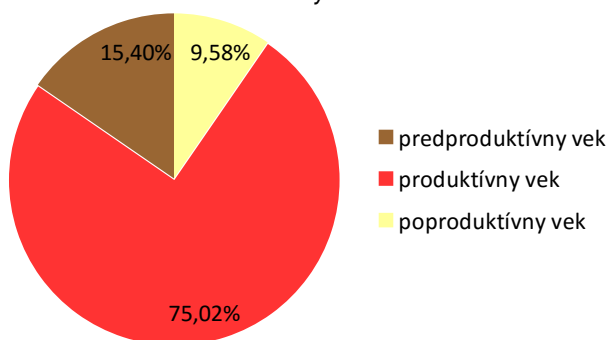
Veková a pohlavná štruktúra obyvateľstva

Poznanie vekovej štruktúry obyvateľstva môže byť užitočné predovšetkým z hľadiska plánovania sociálnych potrieb občanov. Napríklad neustále sa zväčšujúca skupina starších občanov môže indikovať potrebu budovania zdravotných stredísk, klubov či sociálnych zariadení pre seniorov. Naopak, zväčšujúca sa skupina mladých ľudí pravdepodobne vyvolá potrebu budovania

detských ihrísk, centier voľného času, škôlok, škôl a podobne.

Najnovšie dostupné údaje o štruktúre obyvateľstva z roku 2014 dokumentujú, že v obci Veľké Dvorníky žije cca 75 % obyvateľov v produktívnom veku, cca 15,5 % obyvateľov v predproduktívnom a cca 9,5 % v poproduktívnom veku. Medzi strednodobými zámermi samosprávy je prilákať do obce viac mladých ľudí, čo sa samospráve v súčasnosti darí a aj v aktuálnom programovom období plánuje zrealizovať viacero aktivít atraktívnych pre potenciálnych občanov.

Graf č. 5 Veková štruktúra obyvateľstva obce Veľké Dvorníky

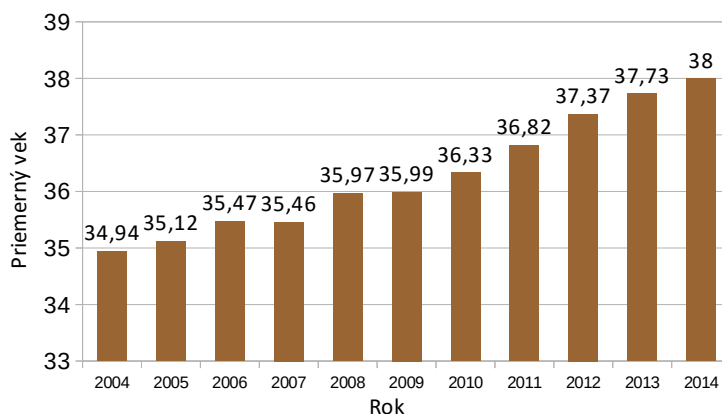


Zdroj: ŠÚ SR, 2014

Menej pozitívnu skutočnosťou je fakt, že priemerný vek obyvateľov obce Veľké Dvorníky v poslednej dekáde – s výnimkou roka 2007 – neustále rástol. Zatiaľ čo v roku 2004 bol priemerný vek v obci nižší ako 35 rokov, v roku 2014 už bol priemerný vek 38 rokov. Takýto vývoj situácie má veľký vplyv na plánovanie budúcich potrieb občanov a predstavuje aj značnú ekonomickú záťaž, kedy na čoraz menšiu skupinu mladších ľudí

prípadá čoraz väčšia skupina starších osôb. Uvedenú skutočnosť si predstavitelia samosprávy uvedomujú a v aktuálnom programovom období ju plánujú riešiť, o čom svedčí aj štruktúra pripravovaných zámerov: výstavba cyklotrasy, rozšírenie kapacity materskej škôlky, zveľadenie verejného priestranstva a pod. – toto všetko sú zábery, ktoré môžu do obce prilákať mladších obyvateľov.

Graf č. 6 Vývoj priemerného veku obyvateľov obce Veľké Dvorníky



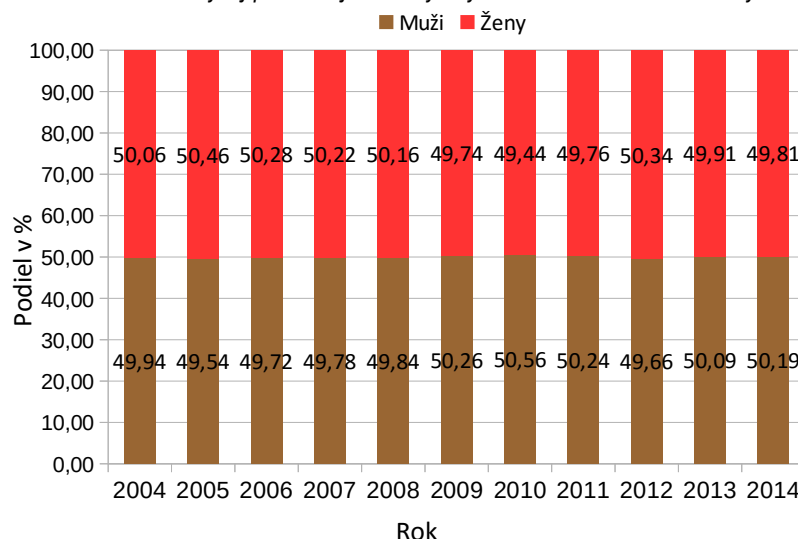
Zdroj: ŠÚ SR, 2004 – 2014



Pohlavná štruktúra obyvateľstva obce Veľké Dvorníky je takmer vyrovnaná a v poslednej dekáde neustále osciluje okolo pomeru 50:50. Do roku 2008 a v roku 2012

v obci mierne prevažovali muži, v ostatných rokoch žilo v obci nepatrne viac žien ako mužov.

Graf č. 7 Vývoj pohlavnej štruktúry obyvateľov obce Veľké Dvorníky



Zdroj: ŠÚ SR, 2014

Národnostná štruktúra obyvateľstva

Národnostné zloženie obyvateľstva je zaujímavé sledovať z hľadiska kultúrnej rozmanitosti, ktorá stojí za existujúcimi lokálnymi zvykmi a tradíciami a pôsobí na vznik nových zvykov a tradícií, pričom obzvlášť citeľné sú zaužívané obyčaje práve vo vidieckom prostredí.

Najnovšie dostupné údaje, ktoré pochádzajú zo Sčítania obyvateľov, domov a bytov z roku 2011, vypovedajú jednoznačne: prevažujúcou národnosťou v obci Veľké Dvorníky je maďarská (79,09 % obyvateľov), podstatne menej početná je slovenská národnosť (12,26 % obyvateľov). Z ďalších národností sa v obci vyskytujú ešte rómska (7,68 %) a česká (0,39 %). Pri časti obyvateľstva obce (0,58 %) sa národnosť v sčítaní zistiť nepodarilo.

Tab. č. 4 Národnostná štruktúra obce V. Dvorníky

Národnosť	Podiel osôb
maďarská	79,09 %
slovenská	12,26 %
rómska	7,68 %
česká	0,39 %
nezistená	0,58 %

Zdroj: SODB 2011

Religiózna štruktúra obyvateľstva

Podobne ako národnosť, aj náboženské zloženie má vplyv na vývoj a myslenie spoločnosti. Podľa sčítania z roku 2011 je v obci Veľké Dvorníky najviac zastúpená skupina s rímskokatolíckym vyznaním (85,41 % obyvateľov). Ostatné vierovyznania sú v obci zastúpené v malej miere, výraznejšiu skupinu medzi nimi tvorí reformovaná kresťanská cirkev (4,57 % obyvateľov). Zhruba 5 % obyvateľov obce sa nehlási k žiadnemu náboženstvu a cca 3 % obyvateľov svoje vierovyznanie v sčítaní neuviedlo.

Tab. č. 5 Náboženská štruktúra v obci Veľké Dvorníky

Náboženstvo	Podiel osôb
Rímskokatolícka cirkev	85,41 %
Evanjelická cirkev augsburského vyznania	0,39 %
Reformovaná kresťanská cirkev	4,57 %
Náboženská spoločnosť Jehovovi svedkovia	0,88 %
Kresťanské zbory	0,39 %
Bez vyznania	5,35 %
Neistené	3,02 %

Zdroj: SODB 2011



Vzdelanostná štruktúra obyvateľstva

Podľa údajov z posledného sčítania z roku 2011 žije v obci Veľké Dvorníky najviac obyvateľov s ukončeným základným vzdelaním (21,30 %). Relatívne početné skupiny tvoria tiež osoby bez školského vzdelania (18,29 %), osoby s učňovským vzdelaním bez maturity (17,32 %) a osoby s úplným stredným odborným vzdelaním s maturitou (16,63 %).

Tab. č. 6 Vzdelanostná štruktúra obce V. Dvorníky

Vzdelanie	Podiel
základné	21,30 %
učňovské (bez maturity)	17,32 %
stredné odborné (bez maturity)	9,53 %
úplné stredné učňovské (s maturitou)	3,02 %
úplné stredné odborné (s maturitou)	16,63 %
úplné stredné všeobecné	3,89 %
vyššie odborné vzdelanie	0,97 %
vysokoškolské bakalárske	1,17 %
vysokoškolské magisterské, inžinierske	6,42 %
vysokoškolské doktorandské	0,19 %
bez školského vzdelania	18,29 %
nezistené	1,26 %

Zdroj: SODB 2011

Štruktúra obyvateľstva podľa ekonomickej aktivity

Ekonomická aktivita predstavuje ďalší z faktorov, ktoré výrazne vplývajú na potreby občanov. Podľa posledných údajov o ekonomickej aktivite, ktoré pochádzajú zo Sčítania obyvateľov, domov a bytov z roku 2011, žije v obci Veľké Dvorníky 39,20 % pracujúcich obyvateľov. Nezamestnaných je takmer 10 % obyvateľov, strednú alebo vysokú školu navštevuje vyše 7 % obyvateľov. Dôchodcovia tvoria vyše 15,5 % celkového obyvateľstva obce, deti do 16 rokov vyše 18 %. Podrobnejší prehľad štruktúry obyvateľstva obce Veľké Dvorníky podľa ekonomickej aktivity dokumentuje nasledujúca tabuľka.

Tab. č. 7 Obyvateľstvo obce Veľké Dvorníky podľa ekonomickej aktivity

Ekonomická aktivita	Podiel
Pracujúci (okrem dôchodcov)	39,20 %
Pracujúci dôchodcovia	0,88 %
Osoby na materskej dovolenke	0,58 %
Osoby na rodičovskej dovolenke	3,70 %
Nezamestnaní	9,82 %
Žiaci stredných škôl	4,28 %
Študenti vysokých škôl	2,92 %
Osoby v domácnosti	0,97 %
Dôchodcovia	15,56 %
Príjemcovia kapitálových príjmov	0,78 %
Deti do 16 rokov	18,39 %
Iní, nezistené	2,92 %

Zdroj: SODB 2011

Nezamestnanosť

Nezamestnanosť má výrazný vplyv na rozvoj každej lokality, predovšetkým prostredníctvom kúpnej sily obyvateľstva na jednej strane a celkovej atraktivity prostredia na druhej strane. V sledovanom období v rokoch 2004 – 2014 dochádzalo v obci Veľké Dvorníky priebežne k medziročnému nárastu aj poklesu počtu nezamestnaných osôb. V posledných rokoch je však nezamestnaných v obci viac ako v prvej polovici sledovaného obdobia, najviac nezamestnaných tu žilo v roku 2014.

Tab. č. 8 Vývoj počtu nezamestnaných v obci Veľké Dvorníky

Rok	Počet nezamestnaných	Z toho ženy
2004	59	28
2005	69	37
2006	59	20
2007	47	21
2008	36	17
2009	79	39
2010	94	51
2011	97	49
2012	104	53
2013	77	40
2014	114	62

Zdroj: ÚPSVaR, 2004 – 2014



3. Domový a bytový fond

Domový fond obce Veľké Dvorníky

Podľa posledných dostupných údajov sa v roku 2011 v obci Veľké Dvorníky nachádzalo spolu 301 domov, z nich 90,37 % bolo obývaných. Rodinné domy tvorili 96,69 %, bytové domy 1,10 % obývaných domov.

Najväčší podiel obývaných domov (95,22 %) vlastnili fyzické osoby. Najviac obývaných domov (21,03 %) bolo v obci vystavaných v období rokov 1946 – 1990. Ešte pred rokom 1945 bolo vystavaných 3,68 % v súčasnosti stále obývaných domov. Po roku 2001 bolo v obci vystavaných 27,57 % obývaných domov.

Tab. č. 9: Obývanosť domov v obci

Domy podľa obývanosti	Počet	Podiel na celkovom počte domov (%)
Obývané	272	90,37
Neobývané	29	9,63
Spolu	301	-

Zdroj: SODB 2011

Tab. č. 10: Obývané domy podľa typu

Obývané domy podľa typu	Počet	Podiel na celkovom počte domov (%)
Rodinné	263	96,69
Bytové	3	1,10
Iné	1	0,37
Nezistené	5	1,84

Zdroj: SODB 2011

Tab. č. 11: Obývané domy podľa formy vlastníctva

Obývané domy podľa formy vlastníctva	Počet	Podiel na celkovom počte domov (%)
Fyzické osoby	259	95,22
Štát	0	0
Obec	3	1,10
Iné právnické osoby	1	0,37
Kombinácia vlastníkov	2	0,74
Iné	1	1,10
Nezistené	6	1,47

Zdroj: SODB 2011

Tab. č. 12: Obývané domy podľa obdobia výstavby

Obývané domy podľa obdobia výstavby	Počet	Podiel na celkovom počte domov (%)
Do roku 1945	10	3,68
1946 – 1990	166	61,03
1991 – 2000	16	5,88
2001 a neskôr	75	27,57
Nezistené	5	1,84

Zdroj: SODB 2011

Bytový fond obce Veľké Dvorníky

Okrem údajov o domovom fonde ponúka sčítanie z roku 2011 aj údaje o bytovom fonde. Z celkového počtu 346 bytov, ktoré sa nachádzali v obci Veľké Dvorníky v roku 2011, bolo obývaných 91,62 % bytov. Najviac obývaných bytov majú občania v osobnom

vlastníctve v rodinných domoch (80,76 %). Vo vlastníctve obce sa nachádza 8,52 % obývaných bytov. Z celkového počtu obývaných bytov tvoria najväčší podiel 3-izbové a 5-izbové byty, spolu vyše 67 %. Takmer polovica obývaných bytov má rozlohu medzi 40 a 80 m².



Tab. č. 13: Obývanosť bytov v obci

Byty podľa obývanosti	Počet	Podiel na celkovom počte bytov (%)
Obývané	317	91,62
Neobývané	26	7,51
Nezistené	3	0,87
Spolu	346	-

Zdroj: SODB 2011

Tab. č. 14: Obývané byty podľa formy vlastníctva

Obývané byty podľa vlastníctva	Počet	Podiel na celkovom počte bytov (%)
Vlastné byty v bytových domoch	14	4,42
Byty vo vlastných rodinných domoch	256	80,76
Obecné byty	27	8,52
Družstevné byty	1	0,32
Iné	9	2,84
Nezistené	10	3,14

Zdroj: SODB 2011

Tab. č. 15: Obývané byty podľa počtu obytných miestností

Obývané byty podľa počtu obytných miestností	Počet	Podiel na celkovom počte bytov (%)
1	2	0,63
2	10	3,15
3	116	36,60
4	87	27,44
5+	100	31,54
Nezistené	2	0,64

Zdroj: SODB 2011

Tab. č. 16: Obývané byty podľa obytnej plochy

Obývané byty podľa obytnej plochy	Počet	Podiel na celkovom počte bytov (%)
Do 40 m ²	13	4,10
40 – 80 m ²	150	47,32
80 – 100 m ²	60	18,93
100+ m ²	92	29,02
Nezistené	2	0,63

Zdroj: SODB 2011

4. Občianska vybavenosť

Školstvo, vzdelávanie, výchova

Školské zariadenia

V obci sa nachádza materská škola s jednou triedou, ktorú v súčasnosti navštevuje 30 žiakov. Žiaci sú rozdelení do dvoch skupín. V materskej škole pracujú 3 pedagogickí a 2 nepedagogickí zamestnanci – upratovačka a kuchárka. Kapacita materskej škôlky je vzhľadom na súčasný dopyt po tomto zariadení nedostatočná, preto ju obec plánuje rozšíriť.

Základná ani stredná škola sa v obci nenachádzajú. Deti navštevujú Základnú školu

v Dunajskej Stredě alebo v obci Malé Dvorníky, kde sa výučba uskutočňuje iba v ročníkoch 1 – 4 a len v maďarskom jazyku.

Zdravotná starostlivosť

Obyvateľom obce je k dispozícii miestne zdravotné stredisko, v ktorom sídli jeden obvodný lekár, rehabilitácia a lekárne.

Sociálna starostlivosť

Obec Veľké Dvorníky organizuje komunitnú sociálnu prácu prostredníctvom projektov Ústredia práce, sociálnych vecí



a rodiny Slovenskej republiky. V obci sa nenachádza žiadne zariadenie sociálnej starostlivosti.

Služby

Ochrana obyvateľov a majetku

V obci sa nachádza požiarna zbrojnica, miestny hasičský zbor má 12 členov. Obec disponuje požiarnym vozidlom aj protipovodňovým príviesnym vozíkom. Pracovisko Obvodného oddelenia policajného zboru sa v obci nenachádza.

Spádovosť obce

Sídla viacerých úradov a inštitúcií, ktoré nie sú dostupné obyvateľom priamo v obci Veľké Dvorníky, sa nachádzajú v okresnom meste Dunajská Streda, resp. v krajskom meste Trnava. V Dunajskej Strede je sídlo matričného úradu, pracoviska daňového úradu, pracoviska obvodného oddelenia policajného zboru, okresného súdu, okresného riaditeľstva hasičského a záchranného zboru, pracoviska okresného úradu, územného úradu práce, sociálnych vecí a rodiny a okresného úradu životného prostredia. Sídlom územnej vojenskej správy sa nachádza v Trnave.

Farnosť

V obci je obyvateľom k dispozícii kostol a dom smútku. Strechy kostola aj domu smútku sú v súčasnosti v nevyhovujúcom stave, preto je v zámeroch obce uskutočniť rekonštrukciu oboch objektov a vymeniť strechy na oboch budovách.

Voľnočasové a športové aktivity

Obecný úrad Veľké Dvorníky disponuje spoločenskou miestnosťou, v ktorej sa konajú rôzne spoločensko-kultúrne akcie. Obec usporadúva viacero lokálne významných a zaujímavých podujatí: Deň dediny, Hody, Vianočnú zabíjačku a Deň dôchodcov.

V spolupráci s materskou školou a združením rodičov pri materskej škole obec usporadúva Mikulášske oslavy. Združenie rybárov organizuje Rybárske preteky.

V okolí miestneho jazera sa nachádza oddychová zóna a výborné podmienky pre relax poskytujú tiež malé lesíky pozdĺž vodných tokov a ciest. Verejné priestranstvá obce Veľké Dvorníky majú veľký potenciál prilákať nových obyvateľov a návštevníkov, preto sa obec v rámci aktuálneho programového obdobia bude snažiť tieto priestranstvá zveľaďovať, konkrétne výsadbou zelene okolo jazera, umiestnením nových lavíc, altánkov, odpadkových košov a informačných tabulí.

V obci pôsobí viacero združení: Združenie rómov, Združenie rybárov, Združenie poľovníkov, Združenie dôchodcov a Športové združenie. Okrem toho v obci pôsobia aj 2 futbalové mužstvá, z ktorých jedno hrá v 6., druhé v 7. futbalovej lige. Obec disponuje vlastným futbalovým ihriskom, na ktorom sa konajú futbalové turnaje.

Obci chýba kultúrny dom, preto obecný úrad zvažuje jeho výstavbu. V zámeroch obce je tiež výstavba multifunkčného ihriska a v zámeroch Mikroregiónu Klátovské rameno, do ktorého patrí aj obec Veľké Dvorníky, je vybudovanie cyklotrasy medzi Dunajskou Stredou a Veľkými Dvorníkmi.

Pamiatky

Významnou kultúrnou pamiatkou obce je pamätná tabuľa vojakov padlých v 1. a 2. svetovej vojne.

Ekonomická infraštruktúra

V obci Veľké Dvorníky pôsobí viacero fyzických a právnických osôb, ktoré svojou činnosťou prispievajú k tvorbe HDP a k rozvoju obce prostredníctvom miestnych daní a ponuky pracovných príležitostí. Zoznam týchto osôb dokumentuje nasledujúca tabuľka.





Tab. č. 17: Zoznam fyzických a právnických osôb pôsobiach v obci Veľké Dvorníky

Fyzické osoby pôsobiace v obci	
Ondrej Musitz – Mini ABC	Predajňa potravín
Alžbeta Bartalosoová	Holičstvo
Monika Kozmerová	Predajňa s rozličným tovarom
Tibor Németh	Nákup a predaj osobných automobilov a súčiastok
Ján Ťrôgi – Muskátli	Predajňa potravín
Edita Ťrôgiová – Muskátli	Pohostinstvo
Helena Pongráczová	Salón krásy
Štefan Németh – NEOF	Pneuservis, predaj ojazdených automobilov a súčiastok
Právnické osoby pôsobiace v obci	
Metal Mont MKM	Zámočnícke práce, výroba oceľových konštrukcií, predaj kotlov, predaj strešných krytín
Nako – Veľké Dvorníky, s.r.o.	Poľnohospodárska výroba
DS Rozmarín, s.r.o.	Záhradníctvo
Búšlak s.r.o.	Kúpa a predaj tovaru
Meteor s.r.o.	Poľnohospodárska výroba
Projexin, spol. s r.o.	Poradenstvo v oblasti stavebníctva a architektúry, zriaďovanie interiérov

Zdroj: Obecný úrad Veľké Dvorníky

Technická infraštruktúra

Elektrická energia, plynofikácia

V obci Veľké Dvorníky sa nachádzajú 3 trafostanice, obec je plne plynofikovaná.

Vodovodná sieť, kanalizácia

Verejný vodovod je vybudovaný v celej obci, avšak nie všetky domácnosti sú k nemu pripojené. Zdroj pitnej vody sa v obci nenachádza. Podobne kanalizačná sieť je vybudovaná v celej obci, avšak nie každá domácnosť je na ňu napojená.

Verejné osvetlenie

Systém verejného osvetlenia obce Veľké Dvorníky je v súčasnosti v technicky nevyhovujúcom stave, preto je medzi zámermi obce aj rekonštrukcia tohto systému.

Telekomunikácie, internet

Celé územie obce Veľké Dvorníky je pokryté signálom mobilných operátorov. Poskytovateľmi internetového pripojenia sú tu spoločnosti Slovanet a Telecom. V obci sa nenachádza telefónna ústredňa ani internetová kaviareň.

Odpadové hospodárstvo

Odvoz komunálneho odpadu je v obci realizovaný raz za dva týždne spoločnosťou PURA s.r.o. Obec má zavedený separovaný zber odpadu na sklo, papier, umelú hmotu a kovy a pravidelne realizuje zber PET fliaš. Výraznejším problémom obce v oblasti odpadového hospodárstva je existencia čiernych skládok.

5. Rozpočet a finančné hospodárenie obce

Rozpočet obce Veľké Dvorníky na rok 2014 bol naplánovaný vyrovnaný vo výške 913 705 €, avšak v rozpočte po zmenách bol napokon vyčíslený prebytok. Príjmy po

zmenách dosiahli 464 905 €, výdavky 464 605 €. Bežné príjmy po zmenách presiahli bežné výdavky, naopak, kapitálové príjmy boli nižšie ako kapitálové výdavky. Výdavky na finančné operácie po zmenách boli o 55 000 € vyššie ako príjmy.



Tab. č. 18: Rozpočet obce Veľké Dvorníky k 31.12.2014

	Schválený rozpočet na rok 2014 (€)	Rozpočet 2014 po zmenách (€)		Schválený rozpočet na rok 2014 (€)	Rozpočet 2014 po zmenách (€)
Príjmy celkom	913 705,-	464 905,-	Výdavky celkom	913 705,-	464 605,-
Bežné príjmy	357 830,-	357 830,-	Bežné výdavky	292 099,-	291 799,-
Kapitálové príjmy	426 655,-	107 075,-	Kapitálové výdavky	566 606,-	117 806,-
Príjmové finančné operácie	129 220,-	0,-	Výdavkové finančné operácie	55 000,-	55 000,-

Zdroj: obec Veľké Dvorníky

Rozpočet na rok 2015 bol navrhnutý vyrovnaný v celkovej výške 492 032 eur. Príjmovú stránku rozpočtu mali tvoriť len bežné príjmy, výdavkovú stránku bežné výdavky vo výške 347 032 eur, kapitálové výdavky vo výške 90 000 eur a výdavkové finančné operácie vo výške 55 000 eur.

Tab. č. 19: Rozpočet obce Veľké Dvorníky na rok 2015

	Schválený rozpočet na rok 2015 (€)	Rozpočet 2015 po zmenách (€)		Schválený rozpočet na rok 2015 (€)	Rozpočet 2015 po zmenách (€)
Príjmy celkom	492 032,-	BD	Výdavky celkom	492 032,-	BD
Bežné príjmy	492 032,-	BD	Bežné výdavky	347 032,-	BD
Kapitálové príjmy	0,-	BD	Kapitálové výdavky	90 000,-	BD
Príjmové finančné operácie	0,-	BD	Výdavkové finančné operácie	55 000,-	BD

Zdroj: obec Veľké Dvorníky, *BD = bude doplnené

Celkové daňové príjmy obce Veľké Dvorníky v uplynulých štyroch rokoch pozvoľna rástli. Permanentne dochádzalo k nárastu iba dane z príjmov fyzických osôb, ostatné daňové príjmy medzioročne klesali aj rástli. Podrobnejší prehľad daňových príjmov obce dokumentuje nasledujúca tabuľka.

Tab. č. 20: Štruktúra daňových príjmov obce Veľké Dvorníky v rokoch 2011 – 2014

Rozpočtová položka/rok	2011	2012	2013	2014
Prevod podielu dane z príjmov FO	145 853,83	156 068,54	164 353,28	179 675,56
Daň z nehnuteľností – z pozemkov	21 481,92	27 903,31	30 247,24	29 931,71
Daň z nehnuteľností – zo stavieb	2 341,27	2 829,49	3 326,69	2 963,17
Daň z nehnuteľností – z bytov	-	-	-	-
Daň za psa	460,03	566,65	533,69	538,33
Daň za užívanie verejného priestranstva	-	-	-	-
Poplatky za komunálny odpad	2 949,68	3 234,82	3 452,28	3 425,24
Daňové príjmy spolu	173 086,73	190 602,81	201 913,42	216 534,01

Zdroj: obec Veľké Dvorníky



A.II Analýza vonkajšieho prostredia

Obec Veľké Dvorníky s rozlohou 799 ha je súčasťou regiónu Podunajsko, Trnavského samosprávneho kraja, okresu Dunajská Streda. Nachádza sa v nadmorskej výške 112 – 114 m n. m. Vzdušná vzdialenosť obce od hlavného mesta Bratislavy je 43,72 km, cestná vzdialenosť 52,73 km.

Celé územie okresu Dunajská Streda, ktorého súčasťou je aj obec Veľké Dvorníky, je mimoriadne bohaté na vodu. Okrem Dunaja a Malého Dunaja tu nachádzame aj sústavu mŕtvych ramien, meandrov a typický pre toto územie je aj výskyt močiarov a slatín. V oblasti prevláda vápenato-hydrogénuhličitanový typ vody.

6. Väzby na dopravné komunikácie

Cestná, železničná a letecká doprava

Významnými cestnými ťahmi, ktoré prechádzajú okolím obce Veľké Dvorníky, sú I./63 a II./572. Sídelným územím Veľké Dvorníky prechádza cesta II./507, na ktorú nadväzujú aj miestne komunikácie. Stav viacerých komunikácií v obci je nevyhovujúci.

Cyklodoprava a pešia doprava

V súčasnosti v obci absentuje cyklotrasa a stav viacerých chodníkov je nevyhovujúci. Vybudovanie cyklotrasy patrí medzi zámery Mikroregiónu Klátovské Rameno. Existenciou cyklotrasy dôjde k prepojeniu 4 mikroregiónov: MR Medzičilizie, MR Klátovské rameno, MR Warkun a MR Dunajská Magistála. Prvá etapa tohto zámeru sa už uskutočnila, momentálne sa realizuje druhá etapa a tretia je v štádiu prípravy.

Klimatické pomery

Podnebie v Podunajskej rovine, ktorej súčasťou je aj obec Veľké Dvorníky, je teplé a suché, zrážky tu dosahujú len zhruba 500 – 600 mm za rok. Celkovo oblasť Podunajskej roviny patrí medzi najsuchšie a najteplejšie oblasti na Slovensku, kde je aj najviac slnečného svitu. V okrese Dunajská Streda priemerné júlové teploty prevyšujú na celom území 20 °C a charakteristický pre túto oblasť je vysoký počet tzv. letných dní, kedy teploty vystupujú nad 25 °C – ročne ich je 60 až 70. Oblačnosť je v lete celkovo malá, omnoho nižšia než v zimných mesiacoch. Vegetačné obdobie v oblasti trvá cca 240 dní. Typická je skorá jar a neskôr začínajúca jeseň. Uvedené klimatické podmienky vytvárajú výborné predpoklady pre poľnohospodárstvo a letnú turistiku v oblasti.

Pôdne pomery

Obec Veľké Dvorníky je súčasťou Trnavského samosprávneho kraja, v ktorom sa nachádza 13 pôdných typov, z ktorých najväčšie zastúpenie majú černozeme a černice. Černozeme sú najvhodnejšie pre pestovanie pšenice, cukrovej repy, kukurice, ďateliny, strukovín, olejnin a i. Limitujúcim faktorom úrodnosti černozemí je často nedostatok vody prístupnej pre rastliny. Černozeme možno považovať za významné kultúrne dedičstvo z dôvodu ich dôležitej funkcie pri ochrane kvality podzemných vôd Žitného ostrova. V katastrálnom území obce prevládajú hlinité pôdne druhy, okolie obce patrí medzi produktívne poľnohospodárske oblasti.

7. Prírodné podmienky

Geologické podložie

Územie obce Veľké Dvorníky je súčasťou Alpsko-Himalájskej sústavy, v rámci nej podsústavy Panónska panva, provincie zápodopanónska panva, subprovincie Malá dunajská kotlina, oblasti Podunajská nížina, celku Podunajská rovina. Obec sa nachádza v nadmorskej výške od 112 do 114 m n. m., rozhodujúca časť chotára má rovinný charakter. Výškové rozdiely tu neprekračujú 30 m.





Rastlinstvo a živočíšstvo

Rastlinstvo a živočíšstvo je v celom okrese Dunajská Streda veľmi rozmanité a bohaté. Najviac je zastúpená drobná poľovná zver (zajace, jarabice, bažanty). Na poliach žijú čriedy srnčej zvery a neodmysliteľné množstvo drobných cicavcov (hraboše, sysle, škrečky, tchory, lasice...) Na jeseň a v zime tu možno pozorovať krdle divých husí a havranov, charakteristický je aj výskyt bocianov. Čo sa týka živočíšstva lužných lesov, žije tu veľké množstvo vzácných chránených druhov vodného vtáctva, z cicavcov napr. jelenia a diviacia zver, ďalej rôzne druhy plazov, obojživelníkov a rýb. Z rastlinstva je významný výskyt lekna bieleho, leknice žltej, šípovky vodnej a salvinie plávajúcej, ktoré predstavujú chránené a zriedkavé druhy rastlín.

0,03 km² (cca 3 %) vodné plochy, 0,58 km² (cca 58 %) zastavané plochy a 0,36 km² (cca 36 %) ostatné plochy.

9. Životné prostredie

Kvalita životného prostredia

Na území obce ani v jej blízkosti sa nenachádzajú žiadne priemyselné prevádzky ani iné zdroje znečistenia, ktoré by svojou činnosťou výrazne poškodzovali životné prostredie. Táto skutočnosť predstavuje veľkú devízu pre obec, keďže v súčasnosti mnoho – najmä mladých – ľudí uprednostňuje zdravý životný štýl a tiež viac ľudí dbá o to, aby žili/relaxovali v kvalitnom, tichom a čistom prostredí.

Chránené územia

Na území obce ani v jej blízkosti sa nenachádzajú žiadne chránené územia, národný park ani chránené krajinné oblasti.

10. Cestovný ruch

V oblasti cestovného ruchu je hlavným cieľom obce vytvoriť príjemné prostredie pre oddych nielen obyvateľov, ale aj návštevníkov. Z tohto dôvodu obec v aktuálnom programovom období plánuje výsadbu zelene, umiestnenie lavíc, altánkov, odpadkových košov a informačných tabúl na svojom území.

8. Využitie zeme

Celková výmera územia obce Veľké Dvorníky predstavuje 7,99 km². Z tejto celkovej výmery 6,99 km² (cca 87,48 %) tvorí poľnohospodárska pôda a zvyšných 1,00 km² (12,52 %) nepoľnohospodárska pôda. Z pôdy využívanéj na poľnohospodárske účely zaberá orná pôda 6,60 km² (94,42 %), vinice 0,02 km² (cca 0,29 %), záhrady 0,17 km² (cca 2,43 %), ovocné sady 0,18 km² (cca 2,58 %) a trvalé trávnaté porasty 0,01 km² (cca 0,14 %). Chmeľnice sa na území obce nenachádzajú. Z pôdy využívanéj na nepoľnohospodárske účely tvoria 0,03 km² (cca 3 %) lesné pozemky,

A.III Zhodnotenie súčasného stavu územia

11. SWOT analýza a syntéza jej výsledkov

SWOT analýza predstavuje jeden z najvýznamnejších nástrojov na zhodnotenie silných a slabých stránok územia, jeho príležitostí a ohrození s cieľom stanoviť jeho špecifické prednosti a súčasne rozhodnúť o opatreniach na odstránenie nedostatkov, ktoré obmedzujú jeho konkurencieschopnosť.

SWOT analýza hodnotí vnútorné a vonkajšie faktory: vnútorné faktory zahŕňajú hodnotenie silných (Strengths) a slabých stránok (Weaknesses) územia; vonkajšie faktory zahŕňajú hodnotenie príležitostí (Opportunities) a ohrození (Threats) súvisiacich s okolitým prostredím. Kvalitne spracovaná SWOT analýza predstavuje východiskový podklad pre stanovenie vhodnej stratégie pre budúci rozvoj územia. K určení stratégie dochádza vzájomným porovnávaním



vnútorných a vonkajších faktorov: uskutočňuje sa komparácia vnútorných silných stránok a vonkajších príležitostí s cieľom stanoviť aktívnu rozvojovú stratégiu. Na strane druhej sa dáva do súladu množina slabých stránok

s vonkajšími ohrozeniami s cieľom identifikovať najrizikovejšie faktory, ktoré bude treba aktívnou politikou eliminovať alebo celkom odstrániť.

SILNÉ STRÁNKY	SLABÉ STRÁNKY
<i>Obyvateľstvo</i>	
<ul style="list-style-type: none"> celkový prírastok obyvateľstva v poslednej dekáde prírodný prírastok obyvateľstva v uplynulých rokoch dlhodobý pretrvávajúci mechanický prírastok obyvateľstva vyrovnaná pohlavná štruktúra obyvateľstva homogénna národnostná štruktúra obyvateľstva homogénna religiózna štruktúra obyvateľstva záujem obyvateľov o verejné dianie 	<ul style="list-style-type: none"> zvyšujúci sa priemerný vek obyvateľstva – starnutie obyvateľstva vysoká miera nezamestnanosti nedostatok pracovných príležitostí priamo v obci relatívne vysoký podiel osôb s nižším vzdelaním
<i>Občianska vybavenosť a technická infraštruktúra</i>	
<ul style="list-style-type: none"> výstavba domov a nájomných bytov v posledných rokoch prítomnosť materskej školy prítomnosť zdravotného strediska organizovanie komunitnej sociálnej práce prítomnosť požiarnej zbrojnice s hasičským zborom pôsobenie viacerých združení verejný vodovod, plynofikácia a kanalizácia v celej obci úplné pokrytie signálom mobilných operátorov dostupnosť internetového pripojenia fungujúce odpadové hospodárstvo, separovaný zber 	<ul style="list-style-type: none"> nedostatočná kapacita materskej školy absencia základnej a strednej školy absencia základnej školy s ročníkmi 5 – 9 v blízkom okolí výučba dostupná výhradne v maďarskom jazyku absencia kultúrneho domu nevyhovujúci stav verejného osvetlenia
<i>Samospráva</i>	
<ul style="list-style-type: none"> stabilná finančná situácia obce informovanie verejnosti prostredníctvom web stránky obce aktívne úsilie samosprávy o získanie finančných prostriedkov na rozvojové zábery obce 	<ul style="list-style-type: none"> neuspokojivá úroveň elektronických služieb obyvateľom chátrajúce budovy (kostol, dom smútku)
<i>Poloha a doprava</i>	
<ul style="list-style-type: none"> dostupnosť ciest I./63, II./572, II./507 	<ul style="list-style-type: none"> nedostupnosť viacerých kľúčových inštitúcií, úradov, objektov priamo v obci absencia cyklotrasy nevyhovujúci technický stav miestnych komunikácií a chodníkov
<i>Prírodné podmienky, využitie územia a cestovný ruch</i>	
<ul style="list-style-type: none"> verejné priestranstvá s veľkým potenciálom priaznivé klimatické podmienky pre poľnohospodársku činnosť atraktívne podujatia možnosť relaxu v kvalitnom, tichom, čistom a príjemnom prostredí prítomnosť lesov, lúk 	<ul style="list-style-type: none"> nedostatočne využívaný potenciál verejných priestranstiev
PRÍLEŽITOSTI	OHROZENIA
<ul style="list-style-type: none"> rozvoj cestovného ruchu možnosť čerpania finančných prostriedkov 	<ul style="list-style-type: none"> neustále narastajúci priemerný vek obyvateľov rast nezamestnanosti v dôsledku chýbajúcich



<ul style="list-style-type: none"> z národných zdrojov a štrukturálnych fondov EÚ posilnenie aktivít zameraných na propagáciu obce lepšia elektronizácia samosprávy vybudovanie podmienok pre príchod mladých ľudí do mesta (výstavba nájomných bytov, rozšírenie kapacity materskej školy...) zlepšenie technickej infraštruktúry v obci (obnova systému verejného osvetlenia, rekonštrukcia komunikácií, chodníkov, výstavba cyklotrasy...) zlepšenie sociálnej infraštruktúry v obci (výstavba kultúrneho domu, rekonštrukcia domu smútku, kostola...) zveľadenie verejných priestranstiev (výsadba zelene, umiestnenie nových lavíc, altánkov, odpadkových košov, informačných tabúl...) 	<ul style="list-style-type: none"> príležitostí priamo v obci absencia vhodných výziev v oblasti čerpania nenávratných finančných príspevkov zadlženie obce predlžovanie času a predražovanie realizovaných projektov vandalizmus negatívny vplyv absencie vzdelávacích inštitúcií na vzdelanostnú štruktúru obyvateľstva
---	---

12. Hlavné disparity a faktory rozvoja

Na základe vykonanej SWOT analýzy je možné identifikovať kľúčové disparity a faktory rozvoja územia. Kombináciou silných stránok a príležitostí získame hlavné faktory

rozvoja, naopak, kombináciou slabých stránok a ohrození hlavné disparity. Poznanie hlavných faktorov ako aj disparít prispieva k formulácii vhodnej stratégie, ktorou by sa v budúcnosti mala obec uberať.

HLAVNÉ FAKTORY ROZVOJA	HLAVNÉ DISPARITY
<ul style="list-style-type: none"> celkový prírastok obyvateľstva v uplynulej dekáde tvorený najmä mechanickým prírastkom verejné priestranstvá s veľkým potenciálom možnosť čerpania finančných prostriedkov z národných zdrojov a štrukturálnych fondov 	<ul style="list-style-type: none"> absencia vzdelávacích inštitúcií v obci a jej blízkom okolí starnutie obyvateľstva nedostatok pracovných príležitostí priamo v obci a blízkom okolí technická a sociálna infraštruktúra na neuspokojivej kvalitatívnej úrovni

13. Budúci rozvoj obce

Podoba budúceho rozvoja obce Veľké Dvorníky bude závisieť od mnohých faktorov, z ktorých značná časť je zachytená aj vo SWOT analýze. Svoju zásluhu na rozvoji obce budú mať zástupcovia samosprávy, ale aj občania a subjekty pôsobiace v obci. Zmierňovanie disparít sa stane efektívnejšie, ak sa rozvojové snahy zacielia na oblasti, ktoré sú z hľadiska potrieb občanov považované za najakútnejšie. K identifikovaniu týchto oblastí nám pomohol dotazníkový prieskum, ktorého výsledky

uvádzame v strategickej časti dokumentu PHRSR. Podobne, ako dala obec priestor občanom a iným subjektom pôsobiacim v obci vyjadriť sa k predstavám o budúcnosti územia, mala by obec tento priestor ponúkať počas celého programového obdobia. Z tohto dôvodu bol v rámci dokumentu PHRSR vypracovaný tiež komunikačný plán, súčasťou ktorého sú aj plánované online verejné prerokovania zámerov samosprávy. V neposlednom rade bude budúci rozvoj obce závisieť aj od vývoja národného hospodárstva a ekonomickej situácie na nadnárodnej úrovni.





14. STEEP analýza

Okrem SWOT analýzy je veľmi často používaná v strategickom plánovaní i takzvaná STEEP analýza, ktorá sa zameriava na komplex sociálnych, technických, ekonomických, ekologických a politických faktorov. Spoločenské faktory zahŕňajú predovšetkým faktory súvisiace so spôsobom života ľudí, ako napríklad demografické faktory, úroveň vzdelania, štruktúru školstva a mnoho ďalších príbuzných faktorov. Technické faktory predstavujú všetky faktory, ktoré súvisia s vývojom výrobných prostriedkov, materiálov, procesov, know-how a nových technológií, ktoré majú dopad na mesto/región. Ekonomické faktory odrážajú hospodársky vývoj na mezo a makro úrovni a sú v nich obsiahnuté toky financií, tovarov, informácií a energií,

problematika nezamestnanosti, platových podmienok, konkurencie a ďalších faktorov, ktoré môžu mať dopad na rozvoj územia. Z ekologických faktorov sa prihliada najmä na trvalo udržateľný rozvoj krajiny, ktorý úzko súvisí s limitovanými zdrojmi a stále narastajúcimi nárokmi na ich využívanie. Politické faktory predstavujú všetky faktory vyššej politickej moci, od štátnej až po medzinárodnú úroveň. Tieto faktory tvoria právny rámec podporujúci alebo, naopak, brzdiaci rozvoj obce. Okrem týchto faktorov sa do STEEP analýzy často zahŕňajú aj hodnoty obyvateľstva, zamestnancov, podnikateľov a rôznych zainteresovaných strán, ktoré pôsobia v externom prostredí. STEEP analýza skúma výhradne vonkajšie prostredie ovplyvňujúce spôsob a metódy riadenia a plánovania samosprávy. STEEP analýza obce Veľké Dvorníky je zachytená v nasledujúcej tabuľke.

STEEL ANALÝZA – FAKTORY:					
Sociálne	Technologické	Ekonomické	Ekologické	Politické	Hodnoty
Vývoj prirodzeného prírastku na národnej/mezinarodnej úrovni	Technologické novinky ovplyvňujúce domácnosti	Úroveň podielových daní	Celková kvalita životného prostredia ako faktor ovplyvňujúci kvalitu života	Politické rozhodnutia na národnej úrovni	Prístup obyvateľov k dňaniu v obci a ochota riešiť spoločné problémy
Migračné tendencie	Technologické novinky ovplyvňujúce technickú a občiansku vybavenosť	Potreba obce premietnutá v jej výdavkoch	Nepredvídateľné ekologické katastrofy	Politické rozhodnutia na medzinárodnej úrovni (EÚ)	Miera pozitívneho vnímania obce ako priestoru pre život miestnou komunitou
Zmena životného štýlu obyvateľov	Technologické možnosti ovplyvňujúce úroveň podnikania	Ekonomická situácia na národnej úrovni vplyvajúca na cyklickú, štruktúru a regionálnu zamestnanosť	Záujem samosprávy a obyvateľov o tvorbu a udržanie kvalitného životného prostredia	Rozhodnutia miestnych úradov	Miera atraktivity obce pre návštevníkov
Zmena modelu fungovania rodiny	Technologické možnosti ovplyvňujúce hlavné výrobné procesy u najväčších zamestnávateľov	Hospodárska situácia najväčšieho zamestnávateľa v regióne	Mechanizmy národnej a nadnárodnej úrovne vedúce ku zvyšovaniu kvality životného prostredia (environmentálna politika)	Politická stabilita v regióne	Ochota pracovníkov samosprávy zakomponovať problémy obyvateľov do ucelenej rozvojovej stratégie
Starnutie populácie	Technológie vplyvajúce na zmenu podnikateľského správania obyvateľov	Náhle a neplánované rozpočtové výdavky	Trestanie porušenia predpisov týkajúcich sa ochrany ŽP zo strany samosprávy	Politika štátu vo vzťahu ku kompetenciám samospráv	Kultúrna spolupatričnosť obyvateľov obce ako prejav spolupatričnosti
Zmena vzdelanostnej úrovne obyvateľov	Technológie, ktoré zmenia kontakt medzi samosprávou a obyvateľmi	Atraktivita územia odzrkadľujúca sa na príleve zahraničných investícií	Povedomie obyvateľov obce o potrebe dbať o kvalitu životného prostredia	Zmena na postoch samosprávy ako výsledok komunálnych volieb	Postoje samosprávy a obyvateľov vo vzťahu k príchodu nových investičných možností
Sekularizácia spoločnosti	Technológie využívané na komunikáciu medzi samosprávou a okolím	Výmenný kurz používanej meny voči ostatným svetovým menám	Presadzovanie politik trvalo udržateľného rozvoja na všetkých úrovniach	Tvorba miestnej politiky zapojením občanov	Osobné hodnoty obyvateľov odrážajúce sa v preferenciách a hodnotení kvality života v obci
Vplyv médií na postoje	Technológie zvyšujúce produktivitu práce	Vývoj úrokových sadieb	Miera redukovania tvorby externalít	Obchodné dohody medzi EÚ a inými	Hodnotenie samosprávy inými



obyvateľov			v regióne	nadnárodnými obchodnými zospukpeniami	ako štátnymi organizáciami ako miesta pre život/ návštevu
Uplatnenie absolventov škôl na trhu práce	Zmeny výrobných procesov zvyšujúce nároky na kvalifikáciu zamestnancov	Miera inflácie a daňová politika štátu	Sankčná politika pri porušovaní legislatívneho rámca vzťahujúceho sa k životnému prostrediu	Obchodné kvóty, sankcie ako výsledok geopolitiky SR a EÚ	Celkový imidž samosprávy

Formulár A 6 – STEEP analýza (analýza externého prostredia)

ČASŤ B – STRATEGICKÁ ČASŤ

15. Vízia územia

Víza formulovaná v strategickom dokumente PHRSR odráža želanú predstavu obyvateľov a zástupcov samosprávy o budúcnosti obce Veľké Dvorníky, opis ideálneho stavu, ktorý by mal byť dosiahnutý rozvojovými zámermi. Hlavným cieľom vízie je poskytnúť užitočnú informáciu pre súčasných a potenciálnych obyvateľov, záujmové skupiny, podnikateľov, potenciálnych investorov, turistov, ale aj obec samotnú. V snahe dosiahnuť stanovenú víziu formuluje samospráva v strategickej časti dokumentu PHRSR následne aj konkrétne opatrenia a v rámci nich konkrétne aktivity, ktorých uskutočnenie je potrebné na dosiahnutie vízie:

„Obec Veľké Dvorníky bude atraktívnou vidieckou oblasťou s kvalitnou technickou a sociálnou infraštruktúrou, v ktorej žijú a pôsobia vzdelaní, aktívni a angažovaní občania a zástupcovia obce, ktorí svojim záujmom o miestne dianie budú podporovať všestranný rozvoj obce. Obec bude predstavovať územie vhodné, dôstojné a atraktívne pre život i relax. Územie obce bude vždy pokojným a občiansky uspokojivo vybaveným miestom s kvalitným životným prostredím.“

Táto vízia bude naplnená realizáciou strategických zámerov Programu hospodárskeho rozvoja a sociálneho rozvoja obce Veľké Dvorníky na roky 2015 – 2020.

16. Hodnotenie výsledkov dotazníkového prieskumu názorov obyvateľov

Aby dokument PHRSR čo najlepšie odrážal potreby obce Veľké Dvorníky, boli do jeho tvorby zahrnutí aj obyvatelia obce. Počas mesiaca december 2015 bol na webovej stránke obce k dispozícii dotazník, prostredníctvom ktorého mohla verejnosť vyjadrovať svoje názory na súčasný rozvoj obce, ale aj predkladať vlastné návrhy budúceho rozvoja. Dotazník bolo možné vyplniť tiež v papierovej podobe, formuláre sa nachádzali na obecnom úrade.

Dotazník k príprave dokumentu PHRSR vyplnilo 31 obyvateľov obce Veľké Dvorníky, čo predstavuje 2,78 % z celkového počtu obyvateľstva obce. Z celkového počtu respondentov bolo 54,84 % žien. Najviac respondentov (38,72 %) bolo z vekovej kategórie 20 – 29 rokov, 19,35 % respondentov z vekovej kategórie 50 – 64 rokov. Početnými skupinami boli tiež respondenti vo veku 30 – 39 rokov, 40 – 49 rokov a 65 a viac rokov – každá z týchto kategórií bola zastúpená 12,90-timi percentami. Najviac respondentov (37,94 %) malo najvyššie dosiahnuté vzdelanie stredné odborné. Značná časť respondentov mala ukončené vysokoškolské vzdelanie ekonomického zamerania (17,24 %), vysokoškolské vzdelanie humanitného zamerania (10,34 %), vysokoškolské vzdelanie technického zamerania (taktiež 10,34 %) a vyučenie s maturitou (zhodne 10,34 %).



Takmer jednu tretinu respondentov tvorili osoby na dôchodku (29,03 %), 22,59 % osoby zamestnané v súkromnom sektore a 19,35 % osoby zamestnané vo verejnom sektore. Študenti a podnikatelia sa na vyplnení dotazníka podieľali zhodne – 10,34 percentami. Ostatné skupiny obyvateľstva, rozčlenené podľa ekonomickej aktivity, sa na vyplnení dotazníka podieľali v menšej miere. Viac ako polovica (51,60 %) respondentov býva v obci dlhšie ako 21 rokov. Významne zastúpené boli tiež skupiny, ktoré v obci bývajú 6 – 10 a 11 – 15 rokov (zhodne 16,13 %). Do vyplnenia dotazníka sa nezapojil ani jeden obyvateľ, ktorý v obci Veľké Dvorníky býva 16 – 20 rokov.

Viac ako polovica (56,67 %) respondentov v dotazníku vyjadrila spokojnosť so životom v obci Veľké Dvorníky. Viac ako tretina (36,67 %) respondentov uviedla, že je v obci čiastočne spokojná, zvyšok vyjadril svoju nespokojnosť so životom v obci Veľké Dvorníky. Takmer polovica (46,67 %) zhodnotila rozvoj obce v uplynulých rokoch pozitívne, 20 % negatívne, zvyšok sa k rozvojovým tendenciám obce nevedel vyjadriť. Prevažná väčšina respondentov (77,78 %) nepozná rozvojové zámery obce, 11,11 % respondentov ich pozná a zhodne 11,11 % respondentov pozná zámery obce len čiastočne.

Respondenti v rámci dotazníka hodnotili nasledujúce oblasti: možnosti rekreácie a oddychu, kvalita služieb pre turistov, kvalita ciest, ulíc a chodníkov, stav historických a kultúrnych pamiatok a kvalita životného prostredia. Všetky tieto oblasti respondenti ohodnotili ako priemerné alebo ich považujú za mierne horšie ako priemerné. Najlepšie z uvedených oblastí vyhodnotili obyvatelia kvalitu životného prostredia v obci (priemernou známkou 3,22), najhoršie kvalitu služieb pre turistov (známkou 3,96). Na druhom mieste v hodnotení skončila kvalita ciest, ulíc a chodníkov (priemerná známka 3,29), na treťom mieste stav historických a kultúrnych pamiatok (priemerná známka 3,49). Za štvrtú najlepšiu, resp. druhú najhoršiu vyhodnotili respondenti oblasť rekreácie a možnosti oddychu (priemerná známka 3,54). Jednotlivým oblastiam bolo možné udeliť známku od 1 do 5, kedy 1 predstavovala absolútnu spokojnosť a 5 absolútnu nespokojnosť s danou oblasťou.

Takmer tretina respondentov (32,26 %) považuje za najväčšiu slabinu obce nedostatočný rozvoj obce. Ďalšia takmer tretina (29,03 %) nie je spokojná s dopravnou infraštruktúrou v obci, 19,35 % považuje za najväčší problém kvalitu podnikateľského prostredia a zhodne 19,35 % nízku kvalitu životného prostredia. Oblasť vzdelávania vníma ako problematickú 16,13 % respondentov, oblasť poľnohospodárstva 9,68 % respondentov. Stav technickej a sociálnej infraštruktúry a vybavenosti v obci trápí 6,45 % respondentov. Uvedené podiely spolu nepredstavujú 100 %, keďže každý respondent mohol súčasne vybrať až 2 oblasti, ktoré považuje za problematické vo svojej obci.

Na otázku, na aké oblasti by sa mala obec zamerať pri svojom ďalšom rozvoji, najviac respondentov (41,9 %) odpovedalo, že pre ďalšie smerovanie obce je dôležité rozširovanie ponuky obchodov a služieb. Vybudovanie ihrísk a športovísk, kultivácia verejných priestranstiev a výsadba zelene, pestovanie a rozširovanie ponuky kultúrnych podujatí a rozvoj spoločenského života vidí ako budúcu prioritu 38,71 % respondentov. Za ďalšie podstatné oblasti, na rozvoj ktorých by mala obec v súčasnom programovom období dbať, považuje 29,03 % respondentov rekonštrukciu miestnych komunikácií, vybudovanie informačných systémov obce a ochranu prírody a životného prostredia. Štvrtina (25,81 %) respondentov považuje za významnú oblasť budúceho rozvoja obce rekonštrukciu verejných budov a úpravu verejných priestranstiev. Ostatné rozvojové oblasti ako podpora ďalšieho vzdelávania, bytová výstavba a ponuka pozemkov a poskytovanie sociálnej starostlivosti je dôležitá pre menej ako 20 % respondentov a podpora rozvoja podnikania, starostlivosť o kultúrne a historické pamiatky, rozvoj cestovného ruchu a iné zámery pre menej ako 10 % respondentov. Uvedené podiely spolu nepredstavujú 100 %, keďže každý respondent mohol označiť súčasne až 5 oblastí, ktoré považuje za významné z hľadiska budúceho rozvoja obce Veľké Dvorníky.



17. Návrh stratégie rozvoja obce Veľké Dvorníky

V súlade s platnou metodikou pre spracovanie dokumentu PHRSR boli stanovené tri prioritné oblasti rozvoja obce Veľké Dvorníky: **hospodárska, sociálna a environmentálna oblasť**, pričom všetky tieto oblasti spolu prispievajú k dosiahnutiu vyššie uvedenej vízie. Konkrétne ciele a k nim prislúchajúce opatrenia boli v rámci jednotlivých oblastí formulované v súlade so záujmom dosiahnuť vyvážený, trvalo udržateľný rozvoj územia, pri rešpektovaní regionálnej politiky a s ohľadom na vnútorné špecifiká obce.

Graf č. 8: Schematické znázornenie vízie a prioritných oblastí



Formulár S1: Tabuľka strategických cieľov a opatrení

Vízia	
1. Prioritná oblasť – HOSPODÁRSKA	
CIEL: Skvalitnenie technickej infraštruktúry v obci	1.1 Skvalitnenie technickej infraštruktúry a bezpečnosť občanov
Vízia	
2 . Prioritná oblasť – SOCIÁLNA	
CIEL: Skvalitnenie občianskej vybavenosti v obci	2.1 Skvalitnenie občianskej vybavenosti v obci
Vízia	
3 . Prioritná oblasť – ENVIRONMENTÁLNA	
CIEL: Zvýšenie energetickej efektívnosti verejných budov	3.1 Zníženie energetickej náročnosti verejných budov
CIEL: Zvýšenie estetického hodnoty verejných priestranstiev v obci	3.2 Zveľadenie verejných priestranstiev v obci
CIEL: Zvýšenie efektívnosti fungovania odpadového hospodárstva	3.3 Zefektívnenie procesu nakladania s odpadmi, zvýšenie miery separácie odpadov



ČASŤ C – PROGRAMOVÁ ČASŤ

V tejto časti dokumentu je hlbšie rozpracovaná hospodárska, sociálna a environmentálna oblasť – uvedené sú tu konkrétne opatrenia a s nimi súvisiace projekty/aktivity, ktoré boli stanovené s cieľom zabezpečiť naplnenie vízie obce Veľké Dvorníky. Programová časť dokumentu PHRSR uvádza tiež konkrétne merateľné ukazovatele výsledku a dopadu vrátane východiskových a cieľových hodnôt plánovaných aktivít.

Formulár P1 – Tabuľka opatrení, projektov a aktivít podľa oblastí

Opatrenie	Projekt/aktivita	Prioritná oblasť
1.1 Skvalitnenie technickej infraštruktúry a bezpečnosť občanov	1.1.1 Obnova verejného osvetlenia v obci	Hospodárska oblasť – technická infraštruktúra
	1.1.2 Vybudovanie kamerového systému v obci	
Opatrenie	Projekt/aktivita	Prioritná oblasť
2.1 Skvalitnenie občianskej vybavenosti v obci	2.1.1 Výstavba kultúrneho domu v obci	Sociálna oblasť – občianska vybavenosť
	2.1.2 Rozšírenie kapacity materskej školy	
Opatrenie	Projekt/aktivita	Prioritná oblasť
3.1 Zníženie energetickej náročnosti verejných budov	3.1.1 Zateplenie budovy kostola	Environmentálna oblasť – energetická efektívnosť
	3.1.2 Zateplenie budovy domu smútku	
3.2 Zveľadenie verejných priestranstiev v obci	3.2.1 Výsadba zelene a skvalitnenie turisticko-relaxačnej infraštruktúry	Environmentálna oblasť – zelená a turisticko-relaxačná infraštruktúra
3.3 Zefektívnenie procesu nakladania s odpadmi, zvýšenie miery separácie odpadov	3.3.1 Vybudovanie zberného dvora	Environmentálna oblasť – odpadové hospodárstvo

Formulár P2 – Zoznam ukazovateľov cieľov/prioritných oblastí

Zoznam ukazovateľov dolevo: prioritných oblastí						
Ukazovateľ	Názov ukazovateľa	Zdroj	Merná jednotka	2015	Cieľová hodnota	
					2017	2020
1. Prioritná oblasť – Hospodárska						
1.1.1 Obnova verejného osvetlenia v obci						
Výsledok	Počet vymenených svietidiel	PD	Počet	0	114	114
Dopad	Úspora elektrickej energie	PD	GJ/rok	0	78,14	78,14
1.1.2 Vybudovanie kamerového systému v obci						



Výsledok	Počet inštalovaných zariadení kamerového systému	PD	Počet	0	Bude doplnené	Bude doplnené
Dopad	Počet ochránených obyvateľov	OÚ	Počet	0	1 117	1 117
Ukazovateľ	Názov ukazovateľa	Zdroj	Merná jednotka	2015	Cieľová hodnota	
					2017	2020
2. Prioritná oblasť – Sociálna						
2.1.1 Výstavba kultúrneho domu v obci						
Výsledok	Vystavaná plocha	PD	m ²	0	0	Bude doplnené
	Počet miestností	PD	Počet	0	0	Bude doplnené
Dopad	Počet osôb navštevujúcich KD	OÚ	Počet	0	0	800
2.1.2 Rozšírenie kapacity materskej školy						
Výsledok	Rozšírená plocha	PD	m ²	0	0	Bude doplnené
	Počet vybudovaných tried	PD	Počet	0	0	Bude doplnené
Dopad	Počet nových osôb navštevujúcich MŠ	OÚ	Počet	0	0	Bude doplnené
Ukazovateľ	Názov ukazovateľa	Zdroj	Merná jednotka	2015	Cieľová hodnota	
					2017	2020
3. Prioritná oblasť – Environmentálna						
3.1.1 Zateplenie budovy kostola						
Výsledok	Zateplená plocha	PD	m ²	0	125	125
Dopad	Úspora tepla	PD	%	0	36,87	36,87
3.1.2 Zateplenie budovy domu smútku						
Výsledok	Zateplená plocha	PD	m ²	0	64	64
Dopad	Úspora tepla	PD	%	0	25,86	25,86
3.2.1 Výsadba zelene a skvalitnenie turisticko-relaxačnej infraštruktúry						
Výsledok	Plocha zveľadeného verejného priestranstva	PD	m ²	0	34 087	34 087
	Počet inštalovaných prvkov turisticko-relaxačnej infraštruktúry	PD	Počet	0	30	30



Dopad	Počet osôb využívajúcich zveľadené priestranstvo	OU	Počet	0	1 500	1 500
3.3.1 Vybudovanie zberného dvora						
Výsledok	Počet vybudovaných zberných dvorov	PD	počet	0	1	1
	Počet obstaraných technológií	OU	počet	0	4	4
Dopad	Počet separovaných zložiek	OU	počet	0	13	13
	Objem vyseparovaného odpadu	OU	t/rok	0	80	320

Formulár P4 – Formulár na prípravu projektov

Základné údaje o projektovom zámere č. 1							
Názov projektu	Obnova verejného osvetlenia v obci						
Garant	Obec Veľké Dvorníky						
Kontaktná osoba garanta	Zuzana Fülöpiová						
Partneri garanta	-						
Začatie a ukončenie projektu	2016						
Stav projektu pred realizáciou	Technicky nevyhovujúci stav systému verejného osvetlenia v obci. Systém verejného osvetlenie je v súčasnosti zastaraný, málo účinný a nehospodárny. K zámeru bola vypracovaná projektová dokumentácia a bolo naň vydané stavebné povolenie. Verejné obstarávanie nebolo začaté.						
Cieľ projektu	Cieľom projektu je zmodernizovať systém verejného osvetlenia tak, aby bol kvalitný, účinný, efektívny, hospodárny, ekologický a vyhovoval platným technickým požiadavkám a normám.						
Výstupy	Zmodernizovaný systém verejného osvetlenia v obci, vymenené nefunkčné a doplnené chýbajúce svietidlá, úspora energie, zníženie množstva emisií						
Užívatelia	Obyvatelia a návštevníci obce						
Indikátory monitoringu	Počet vymenených svietidiel, úspora elektrickej energie						
Zmluvné podmienky	Budú doplnené po podpise zmluvy ako výsledku verejného obstarávania						
Riziká	Omeškanie dodávateľa, vplyvy počasia, nedostatok finančných zdrojov, dodanie nekvalitných komponentov, absencia vhodnej výzvy, neschválenie projektu, vandalizmus						
Poznámky	-						
Realizácia projektu							
Fáza/míľnik	Súčinnosť iného odboru alebo subjektu				Termín (mesiac/rok)		
Príprava projektovej dokumentácie	Externá projektová kancelária				2015		
Vydanie stavebného povolenia	Stavebný úrad				2015		
Spracovanie a registrácia žiadosti o NFP, zhromaždenie príloh	Externá konzultačná spoločnosť v spolupráci s internými zamestnancami OcÚ				2016		
Realizácia projektu	Externý dodávateľ				2016		
Kolaudácia	Stavebný úrad				2016		
Financovanie projektu							
Druh výdavku	Termín (rok)	Náklady spolu (eur)	Z toho verejné zdroje				Z toho súkromné zdroje
			EU	SR	VÚC	Obec	
Spracovanie	2015	3 990	3 391	399	0	200	0



projektovej dokumentácie							
Realizácia projektu	2016	98 853	84 025	9 885	0	4 943	0
Spolu		102 843	87 416	10 284	0	5 143	0
Základné údaje o projektovom zámere č. 2							
Názov projektu	Vybudovanie kamerového systému v obci						
Garant	Obec Veľké Dvorníky						
Kontaktná osoba garanta	Zuzana Fülöpiová						
Partneri garanta	-						
Začatie a ukončenie projektu	2016						
Stav projektu pred realizáciou	Absencia kamerového systému v obci, ohrozená bezpečnosť občanov a návštevníkov obce. Na zámer zatiaľ nebolo vyhlásené verejné obstarávanie. Projektová dokumentácia ani stavebné povolenie pri tomto zámere nie sú potrebné.						
Cieľ projektu	Vybudovanie kamerového systému v obci, vďaka čomu sa zvýši bezpečnosť občanov i návštevníkov obce						
Výstupy	Inštalovaný kamerový systém v obci, zvýšená bezpečnosť obyvateľov a návštevníkov obce, zvýšená kvalita života obyvateľov						
Užívatelia	Obyvatelia a návštevníci obce						
Indikátory monitoringu	Počet inštalovaných prvkov kamerového systému, počet ochránených obyvateľov obce						
Zmluvné podmienky	Budú doplnené po podpise zmluvy ako výsledku verejného obstarávania						
Riziká	Omeškanie dodávateľa, vplyvy počasia, nedostatok finančných zdrojov, dodanie nekvalitných komponentov, absencia vhodnej výzvy, neschválenie projektu, vandalizmus						
Poznámky	-						
Realizácia projektu							
Fáza/míľnik	Súčinnosť iného odboru alebo subjektu				Termín (mesiac/rok)		
Príprava projektovej dokumentácie	Externá projektová kancelária				Nerelevantné		
Vydanie stavebného povolenia	Stavebný úrad				Nerelevantné		
Spracovanie a registrácia žiadosti o NFP, zhromaždenie príloh	Externá konzultačná spoločnosť v spolupráci s internými zamestnancami OcÚ				2016		
Realizácia projektu	Externý dodávateľ				2016		
Kolaudácia	Stavebný úrad				Nerelevantné		
Financovanie projektu							
Druh výdavku	Termín (rok)	Náklady spolu (eur)	Z toho verejné zdroje				Z toho súkromné zdroje
			EU	SR	VÚC	Obec	
Spracovanie projektovej dokumentácie	Nerelevantné	x	x	x	x	x	x
Realizácia projektu	2016	13 700	11 645	1 370	0	685	0
Spolu		13 700	11 645	1 370	0	685	0
Základné údaje o projektovom zámere č. 3							
Názov projektu	Výstavba kultúrneho domu v obci						
Garant	Obec Veľké Dvorníky						
Kontaktná osoba garanta	Zuzana Fülöpiová						
Partneri garanta	-						
Začatie a ukončenie projektu	2018						
Stav projektu pred realizáciou	Absencia kultúrneho domu v obci, vyhlásenie verejného obstarávania na vypracovanie projektovej dokumentácie sa uskutoční na konci roku 2015.						
Cieľ projektu	Vybudovanie kultúrnej inštitúcie v obci, kde sa budú môcť občania stretávať						



		a realizovať rôzne podujatia.						
Výstupy		Vybudovaný kultúrny dom						
Užívatelia		Obyvatelia a návštevníci obce						
Indikátory monitoringu		Plocha vybudovaného kultúrneho domu, počet vybudovaných miestností, počet návštevníkov kultúrneho domu						
Zmluvné podmienky		Budú doplnené po podpise zmluvy ako výsledku verejného obstarávania						
Riziká		Omeškanie dodávateľa, vplyvy počasia, nedostatok finančných zdrojov, absencia vhodnej výzvy, neschválenie projektu, vandalizmus, nezáujem o kultúrne podujatia zo strany obyvateľov						
Poznámky		-						
Realizácia projektu								
Fáza/míľnik		Súčinnosť iného odboru alebo subjektu				Termín (mesiac/rok)		
Príprava projektovej dokumentácie		Externá projektová kancelária				2015		
Vydanie stavebného povolenia		Stavebný úrad				2018		
Spracovanie a registrácia žiadosti o NFP, zhromaždenie príloh		Externá konzultačná spoločnosť v spolupráci s internými zamestnancami OcÚ				2018		
Realizácia projektu		Externý dodávateľ				2018		
Kolaudácia		Stavebný úrad				2018		
Financovanie projektu								
Druh výdavku		Termín (rok)	Náklady spolu (eur)	Z toho verejné zdroje				Z toho súkromné zdroje
				EU	SR	VÚC	Obec	
Spracovanie projektovej dokumentácie		2015	Bude doplnené			0		0
Realizácia projektu		2018	Bude doplnené			0		0
Spolu			Bude doplnené			0		0
Základné údaje o projektovom zámere č. 4								
Názov projektu		Rozšírenie kapacity materskej školy						
Garant		Obec Veľké Dvorníky						
Kontaktná osoba garanta		Zuzana Fülöpiová						
Partneri garanta		-						
Začatie a ukončenie projektu		2019						
Stav projektu pred realizáciou		Nedostatočná kapacita miestnej materskej školy, k zámeru zatiaľ nebola vypracovaná projektová dokumentácia, nebolo vydané stavebné povolenie ani vyhlásené VO						
Cieľ projektu		Uspokojenie dopytu po zariadení materskej školy						
Výstupy		Rozšírená kapacita materskej školy						
Užívatelia		Obyvatelia obce						
Indikátory monitoringu		Rozšírená plocha budovy, počet tried MŠ, počet nových užívateľov MŠ						
Zmluvné podmienky		Budú doplnené po podpise zmluvy ako výsledku verejného obstarávania						
Riziká		Omeškanie dodávateľa, vplyvy počasia, nedostatok finančných zdrojov, absencia vhodnej výzvy, neschválenie projektu, vandalizmus, negatívny demografický vývoj						
Poznámky		-						
Realizácia projektu								
Fáza/míľnik		Súčinnosť iného odboru alebo subjektu				Termín (mesiac/rok)		
Príprava projektovej dokumentácie		Externá projektová kancelária				2019		
Vydanie stavebného povolenia		Stavebný úrad				2019		
Spracovanie a registrácia žiadosti		Externá konzultačná spoločnosť				2019		



o NFP, zhromaždenie príloh		v spolupráci s internými zamestnancami OcÚ					
Realizácia projektu		Externý dodávateľ		2019			
Kolaudácia		Stavebný úrad		2019			
Financovanie projektu							
Druh výdavku	Termín (rok)	Náklady spolu (eur)	Z toho verejné zdroje				Z toho súkromné zdroje
			EU	SR	VÚC	Obec	
Spracovanie projektovej dokumentácie	2019	Bude doplnené			0		0
Realizácia projektu	2019	Bude doplnené			0		0
Spolu		Bude doplnené			0		0
Základné údaje o projektovom zámere č. 5							
Názov projektu		Zateplenie budovy kostola					
Garant		Obec Veľké Dvorníky					
Kontaktná osoba garanta		Zuzana Fülöpiová					
Partneri garanta		-					
Začatie a ukončenie projektu		2016					
Stav projektu pred realizáciou		Budova kostola v technicky nevyhovujúcom stave. Vysoká energetická náročnosť budovy, nepriaznivé pocitové podmienky v budove, neestetický vzhľad budovy. K zámeru bola vypracovaná projektová dokumentácia v roku 2015, obec má vysporiadané majetkovo-právne vzťahy ohľadom budovy aj pozemku, na ktorom kostol stojí. Na zámer nebolo vydané stavebné povolenie a ani vyhlásené verejné obstarávanie.					
Cieľ projektu		Zlepšiť technický stav budovy kostola a pocitové podmienky v ňom, zvýšiť estetickú hodnotu kostola, znížiť energetickú náročnosť budovy					
Výstupy		Zateplená budova kostola					
Užívatelia		Obyvatelia obce					
Indikátory monitoringu		Zateplená plocha, úspora energie					
Zmluvné podmienky		Budú doplnené po podpise zmluvy ako výsledku verejného obstarávania					
Riziká		Omeškanie dodávateľa, vplyvy počasia, nedostatok finančných zdrojov, absencia vhodnej výzvy, neschválenie projektu, vandalizmus					
Poznámky		-					
Realizácia projektu							
Fáza/míľnik		Súčinnosť iného odboru alebo subjektu			Termín (mesiac/rok)		
Príprava projektovej dokumentácie		Externá projektová kancelária			2015		
Vydanie stavebného povolenia		Stavebný úrad			2016		
Spracovanie a registrácia žiadosti o NFP, zhromaždenie príloh		Externá konzultačná spoločnosť v spolupráci s internými zamestnancami OcÚ			2016		
Realizácia projektu		Externý dodávateľ			2016		
Kolaudácia		Stavebný úrad			2016		
Financovanie projektu							
Druh výdavku	Termín (rok)	Náklady spolu (eur)	Z toho verejné zdroje				Z toho súkromné zdroje
			EU	SR	VÚC	Obec	
Spracovanie projektovej dokumentácie	2015	280	238	28	0	14	0
Realizácia projektu	2016	46 650	39 653	4 665	0	2 332	0
Spolu		46 930	39 891	4 693	0	2 346	0



Základné údaje o projektovom zámere č. 6							
Názov projektu	Zateplenie budovy domu smútku						
Garant	Obec Veľké Dvorníky						
Kontaktná osoba garanta	Zuzana Fülöpiová						
Partneri garanta	-						
Začatie a ukončenie projektu	2016						
Stav projektu pred realizáciou	Budova domu smútku je v technicky nevyhovujúcom stave. Vysoká energetická náročnosť budovy, nepriaznivé pocitové podmienky v budove, neestetický vzhľad budovy. K zámeru bola vypracovaná projektová dokumentácia v roku 2015. Na zámer nebolo zatiaľ vydané stavebné povolenie ani vyhlásené verejné obstarávanie.						
Cieľ projektu	Zlepšiť technický stav budovy domu smútku a pocitové podmienky v ňom, zvýšiť estetickú hodnotu budovy, znížiť energetickú náročnosť budovy						
Výstupy	Zateplená budova domu smútku						
Užívatelia	Obyvatelia obce						
Indikátory monitoringu	Zateplená plocha, úspora energie						
Zmluvné podmienky	Budú doplnené po podpise zmluvy ako výsledku verejného obstarávania						
Riziká	Omeškanie dodávateľa, vplyvy počasia, nedostatok finančných zdrojov, absencia vhodnej výzvy, neschválenie projektu, vandalizmus						
Poznámky	-						
Realizácia projektu							
Fáza/míľnik	Súčinnosť iného odboru alebo subjektu	Termín (mesiac/rok)					
Príprava projektovej dokumentácie	Externá projektová kancelária	2015					
Vydanie stavebného povolenia	Stavebný úrad	2016					
Spracovanie a registrácia žiadosti o NFP, zhromaždenie príloh	Externá konzultačná spoločnosť v spolupráci s internými zamestnancami OcÚ	2016					
Realizácia projektu	Externý dodávateľ	2016					
Kolaudácia	Stavebný úrad	2016					
Financovanie projektu							
Druh výdavku	Termín (rok)	Náklady spolu (eur)	Z toho verejné zdroje				Z toho súkromné zdroje
			EU	SR	VÚC	Obec	
Spracovanie projektovej dokumentácie	2015	280	238	28	0	14	0
Realizácia projektu	2016	26 510	22 533	2 651	0	1 326	0
Spolu		26 790	22 771	2 679	0	1 340	0
Základné údaje o projektovom zámere č. 7							
Názov projektu	Výsadba zelene a skvalitnenie turisticko-relaxačnej infraštruktúry						
Garant	Obec Veľké Dvorníky						
Kontaktná osoba garanta	Zuzana Fülöpiová						
Partneri garanta	-						
Začatie a ukončenie projektu	2016						
Stav projektu pred realizáciou	Neuspokojivý estetický dojem a nevyužitý potenciál verejného priestranstva obce Veľké Dvorníky						
Cieľ projektu	Zveľadiť verejné priestranstvo obce a urobiť ho viac atraktívnym pre obyvateľov a návštevníkov obce, zvýšiť kvalitu života a trávenia voľného času, prilákať do obce nových obyvateľov a návštevníkov						
Výstupy	Zveľadené verejné priestranstvo obce, výsadba zelene v okolí jazera, osadenie lavíc, altánku, odpadkových košov a informačných tabúl						
Užívatelia	Obyvatelia a návštevníci obce						
Indikátory monitoringu	Plocha zveľadeného verejného priestranstva, počet inštalovaných prvkov, počet osôb využívajúcich zveľadené priestranstvo						



Zmluvné podmienky		Budú doplnené po podpise zmluvy ako výsledku verejného obstarávania					
Riziká		Omeškanie dodávateľa, nedostatok finančných zdrojov, absencia vhodnej výzvy, neschválenie projektu, vandalizmus, dodanie nekvalitných prvkov					
Poznámky		-					
Realizácia projektu							
Fáza/míľnik		Súčinnosť iného odboru alebo subjektu				Termín (mesiac/rok)	
Príprava projektovej dokumentácie		Externá projektová kancelária				Nerelevantné	
Vydanie stavebného povolenia		Stavebný úrad				Nerelevantné	
Spracovanie a registrácia žiadosti o NFP, zhromaždenie príloh		Externá konzultačná spoločnosť v spolupráci s internými zamestnancami OcÚ				2016	
Realizácia projektu		Externý dodávateľ				2016	
Kolaudácia		Stavebný úrad				Nerelevantné	
Financovanie projektu							
Druh výdavku	Termín (rok)	Náklady spolu (eur)	Z toho verejné zdroje				Z toho súkromné zdroje
			EU	SR	VÚC	Obec	
Spracovanie projektovej dokumentácie	Nerelevantné	x	x	x	x	x	x
Realizácia projektu	2016	7 000	5 950	700	0	350	0
Spolu		7 000	5 950	700	0	350	0
Základné údaje o projektovom zámere č. 8							
Názov projektu		Vybudovanie zberného dvora					
Garant		Obec Veľké Dvorníky					
Kontaktná osoba garanta		Zuzana Fülöpiová					
Partneri garanta		-					
Začatie a ukončenie projektu		01/2017 – 12/2019					
Stav projektu pred realizáciou		Nedostatočná miera separácie, absencia technológií vhodných na zber, zvážanie a spracovávanie odpadov.					
Cieľ projektu		Dosiahnuť efektívne fungovanie odpadového hospodárstva v obci zakúpením vhodných technológií (traktor s nakladačom, vlečka, drvič odpadu, váha na meranie množstva odpadu a pod.) a zvýšením podielu vyseparovaného odpadu. Bude možné separovanie: betónu, papiera, lepenky, skla, šatstva, jedlých olejov a tukov, BRO, objemného odpadu atď.					
Výstupy		Zvýšená miera separácie, prevencia pred vznikom čiernych skládok, zlepšenie povedomia obyvateľov obce o možnostiach separácie.					
Užívatelia		Obyvatelia obce					
Indikátory monitoringu		Počet vybudovaných zberných dvorov, počet obstaraných technológií, počet separovaných zložiek, objem vyseparovaného odpadu					
Zmluvné podmienky		Budú doplnené po podpise zmluvy ako výsledku verejného obstarávania					
Riziká		Omeškanie dodávateľa, neschválenie projektového zámeru, komplikácie v procese verejného obstarávania, nezáujem obyvateľov o separovanie odpadu, vznik čiernych skládok.					
Poznámky		-					
Realizácia projektu							
Fáza/míľnik		Súčinnosť iného odboru alebo subjektu				Termín (mesiac/rok)	
Príprava PD		Externá projektová kancelária				04/2016	
Vydanie stavebného povolenia		Stavebný úrad				05/2016	
Spracovanie a registrácia žiadosti o NFP, zhromaždenie príloh		Externá konzultačná spoločnosť v spolupráci s internými zamestnancami OcÚ				05/2016	
Realizácia projektu		Externý dodávateľ				01/2017 – 12/2019	



Kolaudácia		Stavebný úrad			12/2019		
Financovanie projektu							
Druh výdavku	Termín (rok)	Náklady spolu (eur)	Z toho verejné zdroje				Z toho súkromné zdroje
			EU	SR	VÚC	Obec	
Spracovanie PD	2016	4 900	4 165	490	0	245	0
Realizácia projektu	2017 – 2019	245 100	208 335	24 510	0	12 255	0
Spolu		250 000	212 500	25 000	0	12 500	0

ČASŤ D – REALIZAČNÁ ČASŤ

Realizačná časť nadväzuje na programovú časť. Zahŕňa formuláre podrobnejšieho rozpracovania projektových zámerov a je zameraná na popis postupov inštitucionálneho a organizačného zabezpečenia realizácie dokumentu PHRSR, ale obsahuje tiež systém monitorovania a hodnotenia plnenia programu rozvoja obce s ustanovením merateľných ukazovateľov a vecný časový harmonogram realizácie programu formou akčného plánu.

Popis postupov inštitucionálneho a organizačného zabezpečenia realizácie PHRSR

Organizačné zabezpečenie – realizácia zámerov obsiahnutých v dokumente PHRSR je súčasťou činnosti samosprávy obce reprezentovanej obecným zastupiteľstvom a starostom. Samospráva pri tvorbe a realizácii dokumentu získava a spracováva pripomienky partnerov, členov komisií, pracovných skupín, poslancov a verejnosti.

Obecné zastupiteľstvo – sa schádza podľa potreby, najmenej však raz za tri mesiace. Poslanci prijímajú záväzné nariadenia, čím rozhodujú o základných otázkach fungovania obce. Vo vzťahu k realizácii programu PHRSR obce Veľké Dvorníky berie obecné zastupiteľstvo na vedomie návrh strategickej časti dokumentu, schvaľuje samotný dokument a každoročne schvaľuje vyhodnotenie jeho plnenia. Taktiež schvaľuje spolufinancovanie jednotlivých projektov financovaných z doplnkových zdrojov a z prostriedkov obecného rozpočtu.

Starosta – je najvyšším výkonným orgánom obce. Rozhoduje o všetkých veciach správy obce, ktoré nie sú zákonom alebo štatútom delegované na obecné zastupiteľstvo. Vo vzťahu k PHRSR starosta podpisuje schválenie celého dokumentu, vykonáva uznesenia a zastupuje obec vo vzťahu k štátnym orgánom, k právnickým a fyzickým osobám.

Inštitucionálne zabezpečenie – inštitucionálne a administratívne zabezpečuje záležitosti obecného zastupiteľstva a starostu, ako aj orgánov zriadených obecným zastupiteľstvom, obecný úrad. Jeho činnosť organizuje a riadi prednosta úradu. Okrem prípadov, kedy sú žiadateľmi/prijímateľmi podpory iné subjekty, v plnom rozsahu zabezpečuje administráciu a procesy komunikácie, hodnotenia a monitorovania.

Hlavným komunikačným nástrojom obce Veľké Dvorníky je webová stránka. Komunikačná stratégia v súvislosti s dokumentom PHRSR prebiehala kontinuálne počas celého obdobia tvorby dokumentu a bude sa uskutočňovať aj v období realizácie jednotlivých zámerov.

Všestranným nástrojom komunikácie, ale aj hodnotenia, monitorovania a kontroly, je materiál predkladaný na rokovanie obecného zastupiteľstva. Vstupné údaje sú pripravované zamestnancami obecného úradu v dostatočnom predstihu. Predkladaný materiál má vždy svojho predkladateľa – zodpovednú osobu, odborného garanta a na príprave sa podieľajú komisie obecného zastupiteľstva, ako aj poradné orgány.



Formulár R6 – Komunikačný plán pre fázu realizácie PHRSR

P. č.	Časový rámec	Miesto konania	Cieľová skupina, forma	Téma, ciele	Vstupné údaje	Výstupy
1.	10-11/2015	www.velkedvorniky.sk	Občania, dotazník	Získavanie podnetov od obyvateľov, organizácií a združení	Informovanie o cieľoch pripravovaného PHRSR 2015 – 2020	Pripomienky a návrhy občanov
2.	12/2015	OcU	Poslanci, zasadnutie OZ	Informovanie poslancov o zámere spracovať PHRSR na obdobie 2015 – 2020	Rámcové informácie o povinnosti mať spracované PHRSR 2015 – 2020	Schválenie zámeru spracovať PHRSR na obdobie 2015 – 2020
3.	12/2015	www.velkedvorniky.sk	Občania, verejné prerokovanie online	Pripomienkovanie pracovnej verzie PHRSR 2015 – 2020	Pracovná verzia PHRSR 2015 – 2020	Pripomienky a návrhy občanov k pracovnej verzii PHRSR 2015 – 2020
4.	12/2015	OcU	Poslanci, zasadnutie OZ	Schválenie PHRSR 2015 – 2020	Pracovná verzia PHRSR 2015 – 2020	Schválenie PHRSR 2015 – 2020
5.	10/2016	www.velkedvorniky.sk	Občania, verejné prerokovanie online	Projektové zábery na rok 2017	Návrh časového, inštitucionálneho a finančného zabezpečenia projektových zámerov na rok 2017	Pripomienky a návrhy občanov
6.	11/2016	OcU	Poslanci, zasadnutie OZ	Prepojenie PHSR a programového rozpočtovania	Metodika programového rozpočtovania, výsledky hospodárenia obce za rok 2016	Návrh štruktúry programového rozpočtu na rok 2017
7.	10/2017	www.velkedvorniky.sk	Občania, verejné prerokovanie online	Projektové zábery na rok 2018	Návrh časového, inštitucionálneho a finančného zabezpečenia projektových zámerov na rok 2018	Pripomienky a návrhy občanov
8.	11/2017	OcU	Poslanci, zasadnutie OZ	Projektové zábery na rok 2018	Základné údaje o projektových zámeroch	Návrh časového, inštitucionálneho a finančného zabezpečenia projektových zámerov na rok 2018
9.	10/2018	www.velkedvorniky.sk	Občania, verejné prerokovanie online	Projektové zábery na rok 2019	Návrh časového, inštitucionálneho a finančného zabezpečenia projektových zámerov na rok 2019	Pripomienky a návrhy občanov
10.	11/2018	OcU	Poslanci, zasadnutie OZ	Projektové zábery na rok 2019	Základné údaje o projektových zámeroch	Návrh časového, inštitucionálneho a finančného zabezpečenia projektových zámerov na rok 2019
11.	10/2019	www.velkedvorniky.sk	Občania, verejné prerokovanie online	Projektové zábery na rok 2020	Návrh časového, inštitucionálneho a finančného zabezpečenia	Pripomienky a návrhy občanov



					projektových zámerov na rok 2020	
12	11/2019	OcU	Poslanci, zasadnutie OZ	Projektové zábery na rok 2020	Základné údaje o projektových zámeroch	Návrh časového, inštitucionálneho a finančného zabezpečenia projektových zámerov na rok 2020

Systém monitorovania a hodnotenia

Strategické plánovanie obce je nepretržitý proces zabezpečovania rovnováhy medzi cieľmi a možnosťami obce v neustále meniacom sa prostredí. Účelom strategického plánovania je stanoviť ciele a spôsob ich dosiahnutia. Hlavnými procesmi strategického plánovania sú:

- programovanie – tvorba strategických dokumentov a výber projektov,
- implementácia – realizácia a financovanie projektov,
- monitorovanie a hodnotenie – zisťovanie príspevku projektov k rozvoju územia a aktualizácia strategických dokumentov, pričom cieľom je zostaviť komplexnú informáciu o tom, ako sa plnia jednotlivé zábery navrhnuté v dokumente PHRSR.

Formulár R2 – Kritériá hodnotenia PHRSR (bude doplnené)

P. č.	Skupina kritérií/kritérium	Váha/body	Bodové hodnotenie	Poznámka
1.	Obsah dokumentu		0 – 4	
2.	Väzby dokumentu na iné strategické dokumenty miestnej, regionálnej a národnej úrovni		0 – 4	
3.	Súladiť navrhovanej stratégie s potenciálom územia/zdrojmi		0 – 4	
4.	Postupy hodnotenia a monitorovania		0 – 4	
5.	Zrozumiteľnosť dokumentu		0 – 4	

Formulár R5 – Plán hodnotenia a monitorovania

Plán priebežných hodnotení PHRSR na programové obdobie 2015 – 2020		
Typ hodnotenia	Vykonať	Dôvod vykonania/periodicita
Strategické hodnotenie	2016 – 2020	Podľa rozhodnutia obce/ koordinátora PHRSR a vzniknutej spoločenskej potreby.
Operatívne hodnotenie		
Ad hoc hodnotenie celého PHRSR	2016 – 2020	Každoročne v zmysle príslušných ustanovení Zákona NR SR 539/2008 Z. z. o podpore regionálneho rozvoja v termíne do 3. mesiaca príslušného roku.
Tematické hodnotenie časti PHRSR	2016 – 2020	Téma hodnotenia: Ak bola téma identifikovaná ako riziková časť vo výročnej monitorovacej správe za predchádzajúci kalendárny rok
Ad hoc mimoriadne hodnotenie PHRSR	2016 – 2020	Pri značnom odklone od stanovených cieľov



		alebo zmene stanovených cieľov jednotlivých prioritných oblastí alebo zmene hodnôt ukazovateľov. Pri návrhu na revíziu PHRSR.
Ad hoc hodnotenie celého PHRSR	2016 – 2020	Na základe rozhodnutia starostu v zmysle príslušných predpisov, na základe rozhodnutia kontrolného orgánu obce, na základe podnetu poslancov, na základe protokolu Národného kontrolného úradu SR, na základe správy auditu.
Ad hoc hodnotenie celého PHRSR	2020	Na základe rozhodnutia starostu o príprave PHRSR na nasledovné programové obdobie po roku 2020.

Akčný plán na obdobie trvania PHRSR

Významnou súčasťou realizačnej časti PHRSR je tiež akčný plán spracovaný na obdobie rokov 2015 – 2020. Ide o formulár slúžiaci ako monitorovací nástroj obsahujúci zoznam zámerov roztriedených podľa jednotlivých oblastí – hospodárskej, sociálnej a environmentálnej. Ku každému zámeru je v rámci akčného plánu pridelený termín realizácie, výška potrebných zdrojov a garant, ktorého úlohou je zabezpečiť realizáciu daného zámeru. O napĺňaní jednotlivých zámerov obec vypracováva Správu o plnení akčného plánu, ktorej cieľom je poskytnúť komplexnú informáciu o úspešnosti samosprávy v snahe dosiahnuť stanovenú víziu. Správa o plnení akčného plánu je k dispozícii samospráve i širokej verejnosti.

Formulár R1: Akčný plán

Akčný plán pre Hospodársku oblasť			
Aktivita	Termín (rok)	Zodpovedný	Financovanie
1.1.1 Obnova verejného osvetlenia v obci	2016	Obec Veľké Dvorníky	102 843,- €
1.1.2 Vybudovanie kamerového systému v obci	2016	Obec Veľké Dvorníky	13 700,- €
Akčný plán pre Sociálnu oblasť			
Aktivita	Termín (rok)	Zodpovedný	Financovanie
2.1.1 Výstavba kultúrneho domu v obci	2018	Obec Veľké Dvorníky	Bude doplnené
2.1.2 Rozšírenie kapacity materskej školy	2019	Obec Veľké Dvorníky	Bude doplnené
Akčný plán pre Environmentálnu oblasť			
Aktivita	Termín (rok)	Zodpovedný	Financovanie
3.1.1 Zateplenie budovy kostola	2016	Obec Veľké Dvorníky	46 930,- €
3.1.2 Zateplenie budovy domu smútku	2016	Obec Veľké Dvorníky	26 790,- €
3.2.1 Výsadba zelene a skvalitnenie turisticko-relaxačnej infraštruktúry	2016	Obec Veľké Dvorníky	7 000,- €
3.3.1 Vybudovanie zberného dvora	2017 – 2019	Obec Veľké Dvorníky	250 000,- €



Formulár č. R7 – Záznam z verejného prerokovania – bude doplnené

Zápis o prerokovaní strategického dokumentu v komisiách samosprávy

Názov dokumentu: Program hospodárskeho a sociálneho rozvoja obce Veľké Dvorníky na roky 2015 – 2020

Pripomienkovanie realizoval: odborný útvar samosprávy (napr. kancelária starostu)

Termín pripomienkovania: kedy

Oznam uverejnený: kde

Text dokumentu k dispozícii: kde

Spôsob doručenia pripomienok: poštou, do schránky, e-mailom a pod.

Priamo oslovené subjekty: obecné výbory, mimovládne organizácie a pod.

Pripomienka č. 1

Text pripomienky:

Pripomienka sa týka časti dokumentu:

Zaslal: názov komisie a dátum zasadania

Zdôvodnenie komisie:

Vyjadrenie odborného útvaru: pripomienku akceptujeme/neakceptujeme

Zdôvodnenie odborného útvaru:

...

Počet pripomienok: celkový počet akceptované ...

Zápis spracoval: meno, funkcia, dňa, podpis



ČASŤ E – FINANČNÁ ČASŤ

E.I Indikatívny finančný plán PHRSR

Formulár F3 – Model viaczdrojového financovania – intervenčná matica

Viaczdrojové financovanie							
Prioritná oblasť	Celkové náklady	Verejné zdroje					Súkromné zdroje
		EÚ	Štát	VÚC	Obec	Spolu	
Hospodárska oblasť	116 543	99 061	11 654	0	5 828	116 543	0
Obnova verejného osvetlenia v obci	102 843	87 416	10 284	0	5 143	102 843	0
Vybudovanie kamerového systému v obci	13 700	11 645	1 370	0	685	13 700	0
Sociálna oblasť	Bude doplnené	Bude doplnené	Bude doplnené	0	Bude doplnené	Bude doplnené	0
Výstavba kultúrneho domu v obci	Bude doplnené	Bude doplnené	Bude doplnené	0	Bude doplnené	Bude doplnené	0
Rozšírenie kapacity materskej školy	Bude doplnené	Bude doplnené	Bude doplnené	0	Bude doplnené	Bude doplnené	0
Environmentálna oblasť	80 720	68 612	8 072	0	4 036	80 720	0
Zateplenie budovy kostola	46 930	39 891	4 693	0	2 346	46 930	0
Zateplenie budovy domu smútku	26 790	22 771	2 679	0	1 340	26 790	0
Výsadba zelene a skvalitnenie turisticko-relaxačnej infraštruktúry	7 000	5 950	700	0	350	7 000	0
Vybudovanie zberného dvora	250 000	212 500	25 000	0	12 500	250 000	0
Spolu	197 263	167 673	19 726	0	9 864	197 263	0

Formulár F5 – Indikatívny rozpočet – sumarizácia

Oblasť/politika	Rok						
	2015	2016	2017	2018	2019	2020	Spolu
Hospodárska politika	0	116 543	0	0	0	0	116 543
Sociálna politika	0	0	0	Bude doplnené	Bude doplnené	0	Bude doplnené
Environmentálna politika	0	80 720	83 333	83 333	83 333	0	330 720



E.II Finančná časť

Obec Veľké Dvorníky plánuje na svoje aktivity využiť vlastné zdroje z obecného rozpočtu v kombinácii s možnosťami financovania zo štrukturálnych fondov, Kohézneho fondu Európskej únie a štátnych fondov. V programovom období 2014 – 2020 môže obec žiadať o nenávratný finančný prostriedok na svoje projektové zámery z nižšie uvedených operačných programov. Pri jednotlivých operačných programoch uvádzame tie prioritné osi a v rámci nich tie investičné priority, pri ktorých je obec Veľké Dvorníky oprávnená žiadať o poskytnutie príspevku. Podčiarknuté sú tie priority, ktoré sa priamo týkajú opatrení a aktivít plánovaných v tomto strategickom dokumente.

- **OP Integrovaný regionálny operačný program (OP IROP) (financovaný z Európskeho fondu regionálneho rozvoja – EFRR)**
 - *Prioritná os 4 Zlepšenie kvality života v regiónoch s dôrazom na životné prostredie – IP 4.1, IP 4.2, IP 4.3*
- **OP Kvalita životného prostredia (OP KŽP) (financovaný z Kohézneho fondu – KF)**
 - *Prioritná os 1 Udržateľné využívanie prírodných zdrojov prostredníctvom rozvoja environmentálnej infraštruktúry – IP 1.1, IP 1.2, IP 1.3, IP 1.4*
 - *Prioritná os 4: Energeticky efektívne nízkouhlíkové hospodárstvo (financovaná z Európskeho fondu regionálneho rozvoja) – IP 4.2, IP 4.3, IP 4.4, IP 4.5*
- **Environmentálny fond (EF)**
 - B oblasť: Ochrana a využívanie vôd
 - C oblasť: Rozvoj odpadového hospodárstva
 - D oblasť: Ochrana prírody a krajiny
 - G oblasť: Zelená investičná schéma
 - L oblasť: Zvyšovanie energetickej účinnosti existujúcich budov vrátane zateplovania
- **Dotácie Ministerstva vnútra**
 - Podpora aktivít v oblasti prevencie kriminality a boja proti kriminalite



ZÁVER

Program hospodárskeho rozvoja a sociálneho rozvoja (PHRSR) obce Veľké Dvorníky 2015 – 2020 predstavuje strednodobý plánovací dokument vyjadrujúci súčasný stav, ale aj víziu rozvoja obce, ktorú má samospráva záujem v nasledujúcich rokoch skutočne dosiahnuť. S cieľom formulovať budúce kroky obce tak, aby vízia čo najlepšie odrážala potreby občanov a iných subjektov pôsobiacich v obci, vznikalo PHRSR obce Veľké Dvorníky za aktívnej pomoci zamestnancov obecného úradu, odborníkov, občanov, partnerov a organizácií, pričom všetci títo aktéri prispeli k formulácii aktuálnych potrieb lokality, v ktorej žijú, o ktorú sa starajú a na ktorej im záleží.

PHRSR obce Veľké Dvorníky bol spracovaný ako podporný dokument obsahujúci prioritné rozvojové oblasti, strategické ciele, opatrenia a aktivity podnecujúce rozvoj obce v súlade s platnou metodikou na vypracovanie dokumentu PHRSR, pričom dokument korešponduje s výsledkami analýz, identifikovanými problémami, ako aj s možnosťami realizácie programových zámerov, ktoré sú ovplyvňované kombináciou vnútorných a vonkajších faktorov.

I keď sa dokument PHRSR snaží detailne popísať budúcu podobu obce a taktiež finančnú stránku plánovaných zámerov, treba mať na pamäti, že nie je možné s definitívnou presnosťou stanoviť budúci vývoj a celkové náklady potrebné na rozvoj územia. Na druhej

strane je zase potrebné zdôrazniť, že bez akejkolvek predstavy o budúcich krokoch a finančných tokoch obce by bol jej rozvoj bezplánový, preto dokument PHRSR predstavuje významný oporný koncepčný materiál.

V období rokov 2015 – 2020 plánuje obec Veľké Dvorníky zrealizovať 2 hospodárske, 2 sociálne a 4 environmentálne zámery, na ktoré využije jednak vlastné zdroje, ale bude sa usilovať aj o získanie spolufinancovania v podobe nenávratných finančných príspevkov z národných a nadnárodných zdrojov, čo mu práve dokument PHRSR umožní, keďže viaceré nenávratné finančné príspevky sú poskytované aj na základe súladu predkladaného zámeru s dokumentom PHRSR. Každý jeden realizovaný zámer posunie obec Veľké Dvorníky bližšie k naplneniu vytýčenej vízie – požadovaného stavu, ktorý chce samospráva dosiahnuť.

Žijeme v dynamickom, rýchlo sa meniacom prostredí, preto bol aj PHRSR obce Veľké Dvorníky zostavený ako otvorený dokument, ktorý môže byť podľa potrieb obce aktualizovaný a revidovaný. Veríme, že realizácia jednotlivých zámerov spríjemní život občanov a pobyt návštevníkov a prispeje k vytvoreniu atraktívneho prostredia, v ktorom budú obyvatelia radi bývať, podnikatelia radi pôsobiť a návštevníci sa sem radi vracieť.





PRÍLOHY

Formulár Ú 1: Zámer spracovania PHRSR

Zámer spracovania PHRSR	
Názov dokumentu	Program hospodárskeho rozvoja a sociálneho rozvoja obce Veľké Dvorníky na roky 2015 – 2020
Forma spracovania	PHRSR bolo vypracované externými odborníkmi v spolupráci so zamestnancami samosprávy, občanmi, organizáciami pôsobiace v obci a partnermi obce
Riadenie procesu spracovania	Proces spracovania dokumentu sa uskutočňoval za účasti pracovných skupín, ktoré mali za úlohu riadiť jednotlivé oblasti: hospodársku, sociálnu a environmentálnu
Obdobie spracovania	Dokument bol spracovaný v mesiaci december 2015
Financovanie spracovania	<ul style="list-style-type: none"> Náklady na vlastné spracovanie (vyjadrené v osobohodinách): Bude doplnené Náklady na získanie informačných podkladov – štatistiky, analýzy, prognózy, dotazníky: Bude doplnené Náklady na stretnutia – pracovné skupiny a verejnosť: Bude doplnené Náklady na publicitu – tlač informačných materiálov, úprava elektronických médií: Bude doplnené

Formulár Ú 2: Harmonogram spracovania PHRSR

Harmonogram spracovania PHRSR	
Rok 2015	
Termín (mesiac)	XII.
Úvod	
Analytická časť	
Strategická časť	
Programová časť	
Realizačná časť	
Finančná časť	
Záver	



Formulár Ú 4: Zoznam členov pracovných skupín

Zoznam členov pracovných skupín	
Názov skupiny	Titul, meno, priezvisko
Hospodárska skupina:	PhDr. Ján Ürögi
	Koloman Pongrácz
	Štefan Volner
Sociálna skupina:	Melinda Csörgőová
	Mgr. Renata Seleštianska
	Zuzana Fülöpiová
Environmentálna skupina:	Attila Domonkos
	Ján Mandák
	Pavel Domonkos
Partneri:	Združenie rybárov
	Združenie rómov

Formulár PP 1: Zoznam kvantitatívnych a kvalitatívnych dát

Zoznam kvantitatívnych a kvalitatívnych dát		
Oblasť dát/téma	Zdroje dát	Webová stránka
Obyvateľstvo	Štatistický úrad SR Obecný úrad	www.slovak.statistics.sk www.velkedvorniky.sk
Domový a bytový fond	Štatistický úrad SR Obecný úrad	www.slovak.statistics.sk www.velkedvorniky.sk
Občianska vybavenosť	Obecný úrad	www.velkedvorniky.sk
Technická infraštruktúra	Obecný úrad	www.velkedvorniky.sk
Ekonomická štruktúra	Obecný úrad Úrad práce, sociálnych vecí a rodiny SR Štatistický úrad SR	www.velkedvorniky.sk www.upsvar.sk www.slovak.statistics.sk
Rozpočet a finančné hospodárenie obce	Obecný úrad	www.velkedvorniky.sk
Poloha	Atlas krajiny SR Google Earth	www.enviroportal.sk www.google.com/earth
Doprava a dostupnosť územia	Atlas krajiny SR Google Earth Portál cestnej databanky	www.enviroportal.sk www.google.com/earth www.cdb.sk
Prírodné podmienky	Atlas krajiny SR	www.enviroportal.sk
Využitie zeme	Katastrálny portál SR	www.katasterportal.sk/kapor
Životné prostredie	Štátna ochrana prírody SR	www.sopsr.sk/web
Cestovný ruch	Ministerstvo dopravy, výstavby a regionálneho rozvoja	www.telecom.gov.sk



Formulár PP 1: Zoznam analyzovaných koncepcných dokumentov

Zoznam analyzovaných koncepcných dokumentov			
Názov dokumentu	Platnosť dokumentu	Úroveň dokumentu	Zdroj
Stratégia Európa 2020	2020	európska	www.eu2020.gov.sk
Partnerská dohoda SR na roky 2014 – 2020	2020	národná	www.partnerskadohoda.gov.sk
Národná stratégia regionálneho rozvoja SR (NSRR)	2030	národná	www.telecom.gov.sk
Národný rozvojový plán	2020	národná	www.nsrr.sk
Program hospodárskeho a sociálneho rozvoja obce Veľké Dvorníky 2007 – 2013	2013	lokálna	www.velkedvorniky.sk

Formulár A13: Kontrolný zoznam pre hodnotenie možných rizík

Kontrolný zoznam hodnotenia možných rizík				
Druh rizika	Objekt rizika	Zdroj rizika	Nežiaduce dôsledky	Pravdepodobnosť
Individuálne	Nedostatočná odborná pripravenosť pracovného tímu	Profily členov pracovného tímu	Neodborná, nedostatočná rozpracovanosť stratégie rozvoja	Nízka
Technické	Nevysporiadanie pozemkov, chybná projektová dokumentácia	Projektová dokumentácia, stavebné povolenia	Nemožnosť realizovať projekt, časové oneskorenie, predraženie projektu	Veľmi nízka
Ekologické	Poškodzovanie životného prostredia projektovými aktivitami	Interné dokumenty obce	Negatívny dopad až degradácia životného prostredia	Veľmi nízka
Sociálne	Vnímanie projektových investícií obyvateľmi	Obyvateľstvo obce	Obyvateľstvo nebude súčinné pri realizácii – napr. vysporiadavanie pozemkov	Nízka
Ekonomické	Rizikové zaobchádzanie s rozpočtom samosprávy	Rozpočet obce	Zadĺženie obce	Veľmi nízka



Tab. č. 21: Ex-post hodnotenie predchádzajúceho PHRSR

P. č.	Zámery obdobia 2007 – 2013	Zrealizované
1.	Výstavba tribúny	Áno
2.	Výstavba športového ihriska	Áno
3.	Cyklotrasa	Nie
4.	Podpora ochrany životného prostredia	Áno
5.	Rekonštrukcia miestnych komunikácií	Áno
6.	Rekonštrukcia a výstavba chodníkov	Áno
7.	Rekonštrukcia verejných priestranstiev	Nie
8.	Rekonštrukcia autobusových zastávok	Áno
9.	Rekonštrukcia kultúrneho domu v obci	Nie
10.	Sweet park	Áno
11.	Rekonštrukcia budovy obecného úradu	Áno
12.	Výstavba penziónu	Nie
13.	E-government	Nie
14.	Vytvorenie 100 nových stavebných pozemkov	Áno
15.	Výstavba nájomných bytových domov	Áno

Formulár Z 1: Schválenie PHRSR

Schválenie PHRSR	
Dokument	<ul style="list-style-type: none"> - Názov: Program hospodárskeho rozvoja a sociálneho rozvoja obce Veľké Dvorníky na roky 2015 – 2020 - Hlavné časti dokumentu: <ul style="list-style-type: none"> o Úvod o Analytická časť (A) o Strategická časť (B) o Programová časť (C) o Realizačná časť (D) o Finančná časť (E) o Záver
Spracovanie	<ul style="list-style-type: none"> - Forma spracovania: PHRSR bolo vypracované externými odborníkmi v spolupráci so zamestnancami samosprávy, obyvateľmi obce, organizáciami pôsobiacimi v obci a partnermi obce - Obdobie spracovania: december 2015 - Riadiaci tím – počet členov: 3 - Pracovné skupiny – počet skupín: 3, počet členov: hospodárska skupina – 3 členovia, sociálna skupina – 3 členovia, environmentálna skupina – 3 členovia - Externá odborná spolupráca: Gemini Group s. r. o. - Účasť verejnosti a komunikácia s verejnosťou: prostredníctvom webovej stránky obce www.velkedvorniky.sk a dotazníkov - Náklady na spracovanie PHRSR: Bude doplnené
Prerokovanie	<ul style="list-style-type: none"> - Prerokovanie v orgánoch samosprávy - Verejné pripomienkovanie
Schválenie	<ul style="list-style-type: none"> - Dokument PHRSR obce Veľké Dvorníky na roky 2015 – 2020 bol schválený: Bude doplnené.