

## **Plán rozvoja obce Trst'any na roky 2015 - 2020**



**PLÁN**  
**ROZVOJA OBCE TRSTĚANY**  
**NA ROKY 2015 - 2020**

**Plán rozvoja obce Trst'any na roky 2015 - 2020  
je vlastníctvom, imaním obce Trst'any.**

Plán rozvoja obce Trst'any na roky 2015 – 2020  
je autorským dielom  
Občianskeho združenia pre trvalo udržateľný rozvoj regiónov Slovenska.

*Obec Trst'any je spoločenstvom občanov, podnikateľov, občianskych a záujmových združení, ktorí chcú pre budúcu generáciu zabezpečiť lepšie životné podmienky podporou rozvoja podnikateľských aktivít s využitím domácich a externých zdrojov.*

**Na príprave Plánu rozvoja obce Trst'any na roky 2015 – 2020 spolupracovali:**

<b>Starosta obce Trst'any:</b>	Ing. Rudolf Pupala
<b>Odborný tím za obec:</b>	Bc. Janette Peková zástupkyňa starostu obce Stanislav Moravčík poslanec obecného zastupiteľstva obce Trst'any
<b>Za operatívnu skupinu:</b>	Nataša Masaryková zástupca občianskej verejnosti
<b>Za pracovnú skupinu:</b>	Marta Korečková zamestnanec Obecného úradu obce Trst'any
<b>Za riadiacu skupinu:</b>	Ing. Rudolf Pupala starosta obce Trst'any

**Spracovateľ Plánu rozvoja obce Trst'any na roky 2015 – 2020:**

**Občianske združenie pre trvalo udržateľný rozvoj regiónov Slovenska**

<b>Manažér projektu:</b>	Ing. Slavomíra Mareková
<b>Konzultanti:</b>	Ing. Ján Marek



## ÚVOD

S plánovaním sa stretávame všade okolo nás, plánovať musí každý človek. Plánuje rodina, čo bude robiť cez víkend, kam pôjde na dovolenku, či si kúpi televízor, do ktorej školy pôjdu deti..... S obcou to tiež nie je ináč. Obec vzájomne spolupracuje s miestnymi podnikateľmi, susednými obcami, s neziskovými organizáciami i občanmi na demokratických princípoch, aby mohla lepšie odolávať regionálnym i celospoločenským problémom, rovnako, ako aj jednoduchšie využívať miestne špecifiká.

Možností, kam investovať peniaze, svoj čas a energiu je veľa. Táto investícia sa môže prejavovať v podobe väčšej spokojnosti obyvateľov, väčšej návštevnosti obce a jej okolia, vyššej zamestnanosti obyvateľov atď. Plánovanie rozvoja so širokou účasťou miestnych obyvateľov by malo ukázať smer a naznačiť kroky, ktorými sa dá k "ružovej budúcnosti" priblížiť, alebo ju dokonca dosiahnuť. Dôležité pri zostavovaní takého plánu je zistiť, čo ľudia potrebujú a ešte dôležitejšie je nadchnúť ich k účasti na rozvoji svojej vlastnej obce.

Plán rozvoja obce Trst'any na roky 2015 - 2020 je koncepčný dokument, ktorý popisuje kľúčové javy v obci, hodnotí ich a navrhuje k nim dlhodobé ciele a opatrenia, ich realizácia by mala viesť k pozitívnemu rozvoju daného územia. Plán rozvoja obce odpovedá na otázku, ako koordinovať činnosť vo vnútri obce, aby sa dosiahlo riešenie problémov, ktoré sú spoločné pre všetkých obyvateľov obce. Je materiálom, ktorý vychádza zo znalosti daného územia, starostlivo mapuje jeho zdroje a usiluje o dosiahnutie verejného prospechu. Kľúčovým východiskom pri príprave plánu je skutočnosť, že využitie finančných, materiálnych a ľudských zdrojov je limitované a je potrebné ich užívanie plánovať tak, aby z toho mala obec čo najväčší úžitok. Proces plánovania rozvoja obce pozostáva z radu na seba nadväzujúcich postupných krokov, ktoré odpovedajú na otázku, čo je vlastne tým „verejným prospechom“. Aj z toho dôvodu je potrebné proces plánovania rozvoja obce ponechať čo najviac otvorený verejnosti a usilovať o spoločnú zhodu účastníkov procesu.



## 1 PLÁN ROZVOJA OBCE TRST'ANY

### 1.1 Účel vzniku Plánu rozvoja obce Trst'any

Skutočnosť, že využitie finančných, materiálnych a ľudských zdrojov je limitované a ich efektívne využitie je potrebné plánovať tak, aby obec z toho mala čo najväčší úžitok, podnietila zástupcov obce Trst'any k rozhodnutiu pre spracovanie Plánu rozvoja obce Trst'any (ďalej len PRO) obce. Právnym rámcom spracovania PRO sú ustanovenia zákona č. 503/2001 Z.z. v znení ďalších právnych úprav a novelizácií, z ktorého okrem iného vyplýva aj úloha obce vypracovať, schváliť, pravidelne vyhodnocovať a plniť PRO.

Zároveň sa pri tvorbe PRO za účasti všetkých záujmových skupín, ktoré v obci pôsobia, ponúka jedinečná príležitosť dozvedieť sa čo, kto v obci potrebuje.

Obec sa v tejto etape učí a snaží vytvoriť také podmienky pre naplnenie individuálnych prání všetkých jednotlivcov prostredníctvom ich vlastných schopností, ktoré vedú k spokojnosti spoluobčanov aj k ich vlastnej spokojnosti. Rovnako sa obec snaží vytvoriť dobré podmienky na využívanie miestnych možností a zdrojov k trvalému rozvoju obce.

### 1.2 Dokument Plán rozvoja obce Trst'any

PRO obce do roku 2020 je strednodobým plánom k naštartovaniu dlhodobých procesov, ktoré povedú ku zlepšeniu sociálno-ekonomických podmienok života obce. Je návodom pre spoločné a individuálne projekty obce, podnikateľského sektora a spolkov, či záujmových organizácií pri spoločnom úsilí o rozvoj obce. Slúži ako podklad pre zdôvodňovanie finančných potrieb pri využívaní štátnych zdrojov a súčasne je potrebnou podmienkou k získaniu dotácií z fondov Európskej únie.

PRO formuluje kľúčové problémy obce, jasne definuje strategické ciele, rozvojové priority, opatrenia obce ako celku. Navrhuje rad na seba nadväzujúcich krokov, ktorými sa koordinuje činnosť vo vnútri obce tak, aby sa dosiahlo riešenie problémov v prospech verejnosti.

Je spracovaný v zhode s programovými princípmi Európskej únie, ktoré kladú dôraz na súlad medzi názormi verejnej správy, podnikateľského a občianskeho sektora. PRO je v súlade s prijatými koncepciami štátu, vyššieho územného celku, stratégiou rozvoja príslušného mikroregiónu, rezortnými stratégiami, záujmami ochrany životného prostredia aj kultúrneho dedičstva.

#### 1.2.1 Štruktúra PRO

Dokument je zložený z troch hlavných častí. Prvá, analytická časť, obsahuje súhrnnú situačnú analýzu a SWOT analýzu sledovaného územia. Z druhej, strategickej časti dokumentu, už vyplývajú prioritné projektové zámery obce. Tretia, implementačná časť pozostáva z akčného plánu s časovým harmonogramom a návrhom finančného a organizačného zabezpečenia. Členenie dokumentu je naznačené nižšie:

##### Analytická časť

- Situačná analýza – mapovanie jednotlivých zložiek územia obce
- SWOT analýza – vyhodnotenie obce z hľadiska silných stránok, slabých stránok, príležitostí a ohrozenia

##### Strategická časť

- Vízia – vymedzenie budúceho dosiahnutého stavu obce
- Problémové oblasti – riešené okruhy problémov

# Obec Trst'any



- Priority – prioritné rozvojové smery
- Ciele – vymedzujú ciele ideálnymi stavmi, ktoré sa realizáciou stratégie dosiahnu
- Opatrenia – jednotlivé kroky k dosiahnutiu vymedzených cieľov
- Aktivity – špecifikácia spôsobov realizácie opatrení
- Organizačné zaistenie – systém financovania, manažmentu, hodnotenia

## Implementačná časť

### Prílohy

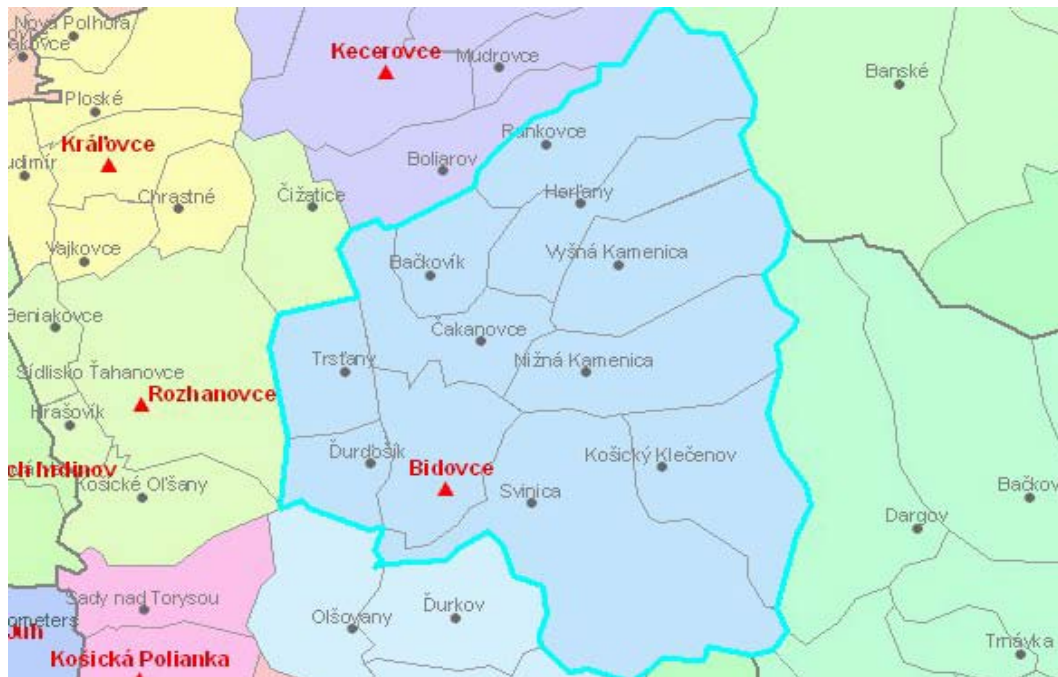
- Akčný plán obce – návrhy projektov

### 1.2.2 Metóda spracovania PRO

PRO je spracovaný kombináciou expertnej a komunitnej metódy, kde návrhy častí PRO boli dopĺňované, pripomienkované verejnosťou s cieľom dosiahnuť maximálnu dohodu o rozvoji obce. Zdrojom informácií boli Obecný úrad Trst'any, Štatistický úrad v Košiciach, Úrad práce, sociálnych vecí a rodiny so sídlom v Košiciach, Katastrálny úrad Košice, a ďalší. Spracovatelia vychádzali z poznatkov z odovzdaných anonymných dotazníkov od občanov, využili získané iniciatívne návrhy zo stretnutí s riadiacou skupinou, s pracovnou skupinou, ako aj z informácií získaných od občanov a ich pripomienok. PRO vychádza z krajského PRO a nadväzuje na Národný program rozvoja Slovenskej republiky. Celkový návrh priorít bol verejne prerokovaný na zastupiteľstve obce.

### 1.2.3 Vymedzenie riešeného územia

V dobe ukončenej práce na Programe rozvoja obce Trst'any na roky 2015 - 2020 – v novembri 2015 – ako riešené územie je určené katastrálne územie obce a urbanizované územie v hraniciach intravilánu. Kataster obce susedí s katastrami obcí Rozhanovce, Čížatice, Čakanovce, Bidovce, Ďurďošík.



Obrázok 1 Kataster obce Trst'any



## 1.2.4 Spracovateľ stratégie

PRO bol spracovaný Občianskym združením pre trvalo udržateľný rozvoj regiónov Slovenska, so sídlom v Košiciach v spolupráci s pracovníkmi samosprávy, ako aj s pracovnými skupinami a riadiacou skupinou v období od 30. 7. 2015 do 27. 11. 2015. Počas procesu vypracovávania PRO mali občania možnosť sa k jednotlivým etapám vyjadrovať a pripomienkovať ich. Pred schválením PRO v obecnom zastupiteľstve sa k plánu mali možnosť vyjadriť občania a zainteresovaní aktéri obce a ich pripomienky boli zapracované.





## **ANALYTICKÁ ČASŤ**



## 2 SITUAČNÁ ANALÝZA

### 2.1 Konceptné dokumenty súvisiace s rozvojom obce Trst'any

#### 2.1.1 Dokumenty súvisiace so začlenením obce Trst'any do mikroregiónov

##### 2.1.1.1 Regionálne združenie obcí Košice – okolie (ďalej len RZO-KO)

Obecné zastupiteľstvo v Trst'anoch uznesením číslo 1/2007/e zo dňa 25. 1. 2007 schválilo vstup obce Trst'any do Regionálneho združenia obcí Košice – okolie, so sídlom v Čani. RZO-KO vzniklo v januári 2007 odčlenením zo Združenia miest a obcí Košice okolie (ZMO KO). V súčasnosti RZO-KO tvoria obce Regionálneho združenia obcí Hornád, Kecerovského mikroregiónu, Olšavského mikroregiónu - združenie obcí, mikroregiónu Ružín, Združenia obcí Slanského mikroregiónu a Toryského mikroregiónu, spolu vyše 70. obcí.

Cieľ združenia:

- zjednocovanie postupu obcí pri plnení zverených kompetencií a práv
- organizovanie a uskutočňovanie stretnutia zástupcov samosprávnych orgánov obcí
- na požiadanie obcí vykonávanie koordinácie pri zabezpečení a riešení regionálnych problémov
- aktívna spolupráca s orgánmi štátnej správy na príprave zákonov a legislatívnych noriem týkajúcich sa samosprávnych orgánov obcí a predkladanie iniciatívnych návrhov na riešenie prípadných sporných otázok
- vykonávanie poradenskej činnosti v otázkach praktického uplatňovania zákonov hospodárenia, spracovania koncepcií rozvoja sídel a regiónov atď.
- napomáhanie pri vytvorení podmienok na spoločné podnikanie, výstavbu a prevádzku spoločných zariadení
- obhajovanie záujmov a práv svojich členov – v prípade potreby aj na justičných orgánoch a predkladanie svojich stanovísk a návrhov riešenia problémov zastupiteľským zborom a štátnym inštitúciám.

##### 2.1.1.2 Program rozvoja Olšavského mikroregiónu – združenia obcí

Záujmové združenie pod názvom Olšavský mikroregión – združenie obcí so sídlom v Nižnej Kamenici, založili zakladatelia obcí Svinica, Košický Klečenov, Nižná Kamenica, Vyšná Kamenica, Herľany, Rankovce. Vstup obce Trst'any do Olšavského mikroregiónu – združenia obcí schválilo obecné zastupiteľstvo v Trst'anoch dňa 23. 5. 2006, uznesením č. 25/2006. V roku 2006 sa k združeniu pripojili aj obce Čakanovce, Bidovce, Ďurďošík, Ďurkov a Olšovany.

Cieľom záujmového združenia je:

- napomáhať obciam pri získavaní prostriedkov z európskych štrukturálnych fondov pri regionálnom rozvoji, pri budovaní infraštruktúry a pri spracovávaní územných plánov
- presadzovať oprávnené záujmy obcí vo vzťahu k orgánom štátnej správy všetkých stupňov, k vláde, zákonodarným orgánom, k Združeniu miest a obcí Slovenska a medzinárodným organizáciám v otázkach ochrany ich práv
- zjednocovať postup obcí pri plnení im zverených kompetencií a práv
- organizovať a uskutočňovať stretnutia zástupcov samosprávnych orgánov obcí
- na požiadanie obcí vykonávať koordináciu pri zabezpečení a riešení regionálnych problémov
- aktívne spolupracovať s orgánmi štátnej správy na príprave zákonov a legislatívnych noriem týkajúcich sa samosprávnych orgánov obcí a predkladať iniciatívne návrhy na riešenia prípadných sporných otázok
- vykonávať poradenskú činnosť v otázkach praktického uplatňovania zákonov hospodárenia, spracovania koncepcií rozvoja sídiel a regiónov atď.

# Obec Trst'any



- napomáhať pri vytvorení podmienok na spoločné podnikanie, výstavbu a prevádzku spoločných zariadení
- obhajovať záujmy a práva svojich členov – v prípade potreby aj na justičných orgánoch a predkladať svoje stanoviská a návrhy riešenia problémov zastupiteľským zborom a štátnym inštitúciám.

## 2.1.1.3 Program rozvoja Mikroregiónu Olšavsko - Kecerského

V roku 2004 sa na získanie technickej asistencie na spracovanie rozvojových stratégií mohli zapojiť len mikroregióny na území prešovského a košického kraja, ktoré nemali spracovaný rozvojový dokument, mali vidiecky charakter, mali viac než 8 tisíc obyvateľov, vyškoleného miestneho experta, vlastné technické a kancelárske vybavenie. To podnietilo zakladateľov a členov Kecerského mikroregiónu (obce - Bačkovík, Čížatice Boliarov, Mudrovce, Kecerovce, Kecerský Lipovec, Vtáčkovce, Opiná, Bunetice), zakladateľov a členov Združenia obcí Olšavského mikroregiónu (obce - Svinica, Košický Klečenov, Nižná Kamenica, Vyšná Kamenica, Herľany, Rankovce, Trst'any) k rozhodnutiu navzájom sa spojiť do Mikroregiónu Olšavsko – Kecerského, a tak splniť požadované podmienky. Všetky obce tohto mikroregiónu patria do okresu Košice – okolie, Košického kraja a sú súčasťou územnej jednotky NUTS II Východné Slovensko.

Cieľom záujmového združenia je:

- vytvoriť kapacitu občanov mikroregiónu aktívne sa podieľať na rozvojových procesoch, zapájať sa do prípravy a realizácie rozvojových projektov, schopnosti získať finančné prostriedky zo štrukturálnych fondov a podieľať sa na rozhodovaní o daniach v mikroregióne a pritom účinne pomáhať volenej časti samosprávy realizovať aktivity
- posilniť občiansku participáciu, rozvoj miestnej demokracie
- vypracovať rozvojový dokument obcí a mikroregiónu v oblasti dlhodobého rozvoja, realistické akčné plány na obdobie 3 – 5 rokov pre vybrané priority, vypracované konkrétne projekty miestnych subjektov do jednotlivých operačných programov pre štrukturálne fondy

## 2.1.1.4 Program rozvoja Združenia obcí Ekológ Olšava

V roku 1998 založili zakladatelia obcí Bačkovík, Bidovce, Blažice, Bohdanovce, Boliarov, Bunetice, Čakanovce, Čížatice, Ďurďošík, Ďurkov, Herľany, Kalša, Kecerovce, Kecerský Lipovec, Košický Klečenov, Mudrovce, Nižná Kamenica, Nižný Čaj, Nový Salaš, Olšovany, Opiná, Rákoš, Rankovce, Ruskov, Slančík, Slanec, Slanská Huta, Slanské Nové Mesto, Svinica, Trst'any, Vtáčkovce, Vyšná Kamenica, Vyšná Myšľa, Vyšný Čaj Združenie obcí ekológ Olšava so sídlom v obci Vyšný Čaj.

Cieľom záujmového združenia je:

- zabezpečenie pitnej vody, likvidáciu tekutých odpadov (kanál, ČOV) pre členské obce združenia
- zabezpečenie činnosti o trvalo udržateľný rozvoj vidieka

## 2.1.1.5 Združenie miest a obcí Slovenska

Združenie miest a obcí Slovenska je mimovládna nezávislá a nadstranícka organizácia, angažujúca sa v riešení vecných problémov miest a obcí, združujúca 96 percent miest a obcí v Slovenskej republike. Obec Trst'any je jej členskou organizáciou od jeho založenia v roku 1990.

# Obec Trst'any



Cieľom združenia je:

- obhajovať spoločné záujmy a práva členských miest a obcí pri rešpektovaní ich autonómneho postavenia, v súlade s Európskou chartou miestnej samosprávy, Ústavou SR a zákonmi Slovenskej republiky
- predkladať vecne príslušným ústredným orgánom návrhy na riešenie problémov miestnej územnej samosprávy
- zjednocovať postup členských miest a obcí pri vykonávaní im zverených úloh
- aktívne ovplyvňovať rozvoj ich samosprávnych úloh.

## 2.1.1.6 Združenie obcí Olšavského a Slanského regiónu

Združenie obcí Olšavského a Slanského regiónu so sídlom v Ďurkove je dobrovoľným záujmovým združením na presadzovanie postavenia práv obcí Olšavského a Slanského regiónu v súlade s ustanoveniami § 21 zákona SNR číslo 369/1990 Zb. o obecnom zriadení. Združenie bolo na základe ustanovení § 20 f - § 20 j zákona 40/1964 Z. z. v znení neskorších predpisov (Občianskeho zákonníka) a vzniká registráciou Z001aSIR.

Cieľom združenia je:

- zjednocovať postup obcí pri plnení im zverených kompetencií a práv
- organizovať a uskutočňovať stretnutia zástupcov samosprávnych orgánov obcí
- na požiadanie obcí vykonávať koordináciu pri zabezpečení a riešení regionálnych problémov
- aktívne spolupracovať s orgánmi štátnej správy na príprave zákonov a legislatívnych noriem týkajúcich sa samosprávnych orgánov obcí a predkladať iniciatívne návrhy na riešenie prípadných sporných otázok
- vykonávať poradenskú činnosť v otázkach praktického uplatňovania zákonov hospodárenia, spracovania koncepcií rozvoja sídiel a regiónov atď.
- napomáhať pri vytvorení podmienok na spoločné podnikanie, výstavbu a prevádzku spoločných zariadení
- obhajovať záujmy a práva svojich členov – v prípade potreby aj na justičných orgánoch - a predkladať svoje stanoviská a návrhy riešenia problémov zastupiteľským zborom a štátnym inštitúciám.

## 2.1.1.7 Združenie obcí Olšavského mikroregiónu

Združenie obcí Olšavského mikroregiónu je dobrovoľným združením obcí založeným v súlade s ustanoveniami zákona č. 369/1990 Z. z. v znení neskorších predpisov, pričom vznikol registráciou v r. 2002. Združuje 12 obcí: Nižná Kamenica, Vyšná Kamenica, Košický Klečenov, Rankovce, Svinica, Herľany, Ďurkov, Olšovany, Bidovce, Ďurďošik, Trst'any, Čakanovce. Predmetom činnosti obcí je najmä oblasť sociálnych vecí, starostlivosti o životné prostredie, miestna doprava, oblasť školstva, kultúry a miestny cestovný ruch. Svojou činnosťou združenie napomáha vytvárať podmienky na plnenie úloh obcí, ako aj úloh vyššieho územného celku.

Cieľom poslaním združenia je:

- presadzovať, vytvárať podmienky a realizovať územný plán dotknutých obcí
- spolupráca s miestnou samosprávou
- zabezpečovanie informovanosti v mikroregióne
- poskytovanie verejnoprospešných služieb
- vzdelávacie aktivity
- poradenstvo malým a stredným podnikateľom
- podpora zamestnanosti
- osvetová činnosť a budovanie občianskeho povedomia
- podpora a rozvoj agrotistiky a cestovného ruchu

# Obec Trst'any



- podpora rozvoja vidieka
- aktivity pre deti a mládež
- tvorba rozvojových projektov
- kultúrne a športové podujatia
- prezentácia na domácich a zahraničných výstavách, vydávanie propagačných materiálov a iné.

## 2.1.1.8 Miestna akčná skupina Olšava – Torysa

Miestna akčná skupina Olšava – Torysa, o. z. (ďalej len MAS) je nevládne, nepolitické, nezávislé združenie fyzických a právnických osôb, ktoré zabezpečujú svoju činnosť realizáciou cieľov v celistvom území tvorenom katastrálnymi územiami obcí regiónu: Bačkovík, Beniakovce, Boliarov, Bunetice, Čížatice, Ďurďošík, Herľany, Hrašovík, Chrastné, Kecerovce, Košícký Klečenov, Košícké Olšany, Mudrovce, Nižná Kamenica, Olšovany, Rankovce, Svinica, Trst'any, Vajkovce, Vtáčkovce, Vyšná Kamenica. MAS je právnická osoba, založená v súlade s ustanoveniami zákona SNR č. 83/1190 Zb. o občianskych združeniach v znení neskorších zmien a doplnkov. Právnu spôsobilosť nadobúda registráciou na Ministerstve vnútra Slovenskej republiky. Obec Trst'any sa stala členom tohto občianskeho združenia dňa 27.11.2009.

Cieľom MAS je:

- vytvoriť a implementovať integrovanú stratégiu obnovy a rozvoja vidieckeho územia MAS OLŠAVA – TORYSA
- podporiť trvalo udržateľný rozvoj celého územia, predovšetkým aktivít realizovaných v prospech obcí, neziskových organizácií, malých a stredných podnikateľov a iných subjektov a občanov pôsobiach v danom území s ohľadom na ochranu prírody a krajiny
- iniciovať, riadiť a kontrolovať nasledovné činnosti: vypracovanie a implementovanie stratégie všestranného rozvoja územia MAS OLŠAVA – TORYSA, presadzovanie a rozvíjanie miestnej medzi sektorovej spolupráce v rámci obnovy a rozvoja územia MAS, chránenie prírodných a kultúrnych hodnôt územia MAS, podporovanie efektívneho a dlhodobo udržateľného využitia potenciálu územia MAS prispievajúceho k skvalitňovaniu života na vidieku, propagovanie rozvoja vidieka a vidieckych činností medzi obyvateľmi územia, rozvíjanie spolupráce pri obnove vidieka na národnej i medzinárodnej úrovni.

## 2.1.2 Územno-plánovacia dokumentácia obce Trst'any

Územný plán obce stanovuje urbanistickú koncepciu, rieši prípustné, neprípustné, prípadne podmienené funkčné využitie plôch, ich usporiadanie, určuje základnú reguláciu územia vymedzuje hranice zastavaného územia. V územnom pláne obce sa vyznačuje hranica súčasne zastavaného územia obce. Dispozícia územno-plánovacej dokumentácie obce je podmienkou pre príjem prostriedkov z programov Európskej únie aj niektorých programov Slovenskej republiky na rozvojové zámery obce investičného charakteru.

Obec má v súčasnej dobe vypracovaný územný plán rozvoja obce, na ktorého spracovaní sa podieľalo Architektonické štúdio Atrium, Letná 40, Košice. Územný plán obcí Čakanovce, Ďurďošík a Trst'any v rozsahu katastrálneho územia Trst'any bol ukončený a schválený obecným zastupiteľstvom uznesením č. 20/2011 dňa 31.8.2011. Mapa územného plánu je priložená v Prílohe 1. V roku 2011, z dôvodu rozširovania individuálnej bytovej výstavby, bol k územnému plánu vypracovaný Dodatok č. 1, ktorý bol schválený obecným zastupiteľstvom uznesením č. 27/2012 dňa 14.12.2012.

# Obec Trst'any



## 2.2 Charakteristika obce Trst'any

### 2.2.1 História obce Trst'any

Prvú písomnú zmienku o obci Trst'any poznáme z roku 1288. Ide v podstate o testament, ktorý si vyhotovil mag. Dionýz, syn Buduna z rodu Aba - vtedajší vlastník obce. Dedinu Trst'any dal svojmu oficiálovi Ladislavovi do konca života. Tento dochovaný písomný záznam je neklamným svedectvom, že Trst'any sú stará dedina, ktorá bola vyvinutá už v druhej polovici 13. storočia, možno skôr.

Ďalšiu správu poznáme z roku 1332. Vtedy Michal, syn Buduna a jeho príbuzní sa v Budíne ohradili proti tomu, že Mikč, slavónsky bán a Imrich, syn Pavla, zaujali ich majetky, medzi ktorými sa nachádzali aj Trst'any. Išlo o majetky Ďurkovskej vetvy rodu Aba, ktoré im boli odobrané pre nevernosť v čase pred bitkou v Rozhanovciach. Tieto majetky sa dostali do rúk kompolskej vetvy rodu Aba a bána Mikča, ktorý bol s kompolskou vetvou spríbuznený. Keď v roku 1330 išlo o vydanie dievčenskej štvrte majerkov, ktoré držal Imrich, syn Pavla, vnuk Komplota po komesovi Budunovi, Trst'any sa neuvádzajú. Po smrti Dominika, syna Lacka z Trsteného pri Hornáde v roku 1335 dostal jeho majetky Viliam Drugeth. V zozname preveđených majetkov sú aj Trst'any.

Potom sa na dlhší čas informácie o Trst'anoch strácajú. Až podľa portálneho súpisu Abaujskej stolice z roku 1427 vieme, že v tom čase patrili Žigmundovi z Lučenca, ktorý bol aj pánom hradu Slanec. Tento Žigmund z Lučenca dostal majetky po Viliamovi Drugethovi. V tomto roku bolo v Trst'anoch 14 port. Označenie porta znamená brána, pričom sa spočítavali brány, ktoré viedli na cestu z hospodárskych usadlostí. V takejto hospodárskej usadlosti mohlo žiť aj 30 osôb, pričom sa pri súčasnom prepočítavaní obyvateľstva počíta minimálne 5 ľudí na jednu portu. V roku 1427 teda v Trst'anoch žilo minimálne 70 obyvateľov.

Ďalšia písomná zmienka sa zachovala z roku 1477. Trst'any sa tu spomínajú spolu s majetkami, ktoré kedysi patrili Dominikovi, synovi Lacka z Trstenného pri Hornáde.

Správy o Trst'anoch sa opäť strácajú takmer na 80 rokov. Podľa zápisu však vieme, že obec v roku 1553 patrila Štefanovi z Lučenca a bolo tam 6 port, čiže minimálne 30 obyvateľov.

Desiatkový súpis z roku 1565 uvádza, že v Trst'anoch žilo už len 12 sedliakov a 6 želiarov, čiže 18 poddaných, z ktorých 7 malo mená slovenského pôvodu, 2 maďarského pôvodu a 9 neistého pôvodu.

V roku 1598 bolo v obci 21 domov.

Pravdepodobne v roku 1696 sa robil súpis kostolov jágerskej diecézy, ktorý uvádza, že v Trst'anoch bol filiálny luteránsky kostol. Tento súpis zároveň potvrdzuje, že v druhej polovici 16. a 17. storočí tu žili predovšetkým Slováci.

K výraznejšiemu úpadku dediny došlo na prelome 17. a 18. storočia. Podľa súpisu z roku 1715 tu žili len traja želiari a podľa súpisu z roku 1720 len štyria sedliaci.

Podľa lexikonu z roku 1773 sa v Trst'anoch hovorilo prevažne slovensky.

Záznam z roku 1851 uvádza, že Trst'any sú slovenská dedina. Podľa náboženskej skladby tu vtedy žilo 102 rím. katolíkov, 88 luteránov, 19 kalvínov a 8 židov.

### Genéza názvu obce:

1228/1358 - villa **Felnadasd**http

1332 - poss **Nadazd**

1335/1339 - poss. **Felnadasd**

1427 - **Kys Nadasd**

1477 - poss. **Felsw Nadasska**

1553 - **Nadaska**

1565 - **Nadaska**

1598 - **Nadaska**

1773 - slovensky: **Tresecžane**, maďarsky: **Nádaska**

1808 - slovensky: **Trščany**vel **Trst'any**, maďarsky: **Nádaska**

1829 - **Nadaska**, slavis **Trstene**

# Obec Trst'any



1851 - slovensky: **Treszcany**, maďarsky: **Nádaska**

1903 - slovensky: **Trstené**

1906 - slovensky: **Triscane**

Názov obce je odvodený od potoka, ktorý ňou preteká. Ten sa už v roku 1299 uvádza ako **Triztynyk** a v roku 1311 ako **Triztinik**. Názov potoka vznikol podľa staroslovanského názvu trst, čiže trstina, trstie. Je pravdepodobné, že tento názvo sa pre dedinu používal aj v stredoveku. Uhorskí páni a úradníci však uvádzali na listinách maďarské názvy obcí a tak sa pôvodný slovenský názov dediny nezachoval, potoka však áno. I to je dôkazom, že obec bola od počiatku svojho vzniku slovenská. Aj v Liptove je dedina Trstené, ktorá sa tiež v stredovekých listinách uvádza ako Nadasd.

Keďže dedina Trst'any je názvom blízka obci Trestené pri Hornáde, Trst'any niekedy maďarskí páni a úradníci označovali ako Fel nádasd, teda Vyšný Nádasd.

Zdroj: VARSÍK, B: *Osídlenie Košickej kotliny*

## 2.2.2 Symboly obce Trst'any

Symboly obce Trst'any sú zapísané v Heraldickom registri Slovenskej republiky pod signatúrou T-76/2000.

### 2.2.2.1 Erb obce Trst'any

Erb obce Trst'any tvoria v modrom poli štítu zlaté (žlté) klasy pálky, nad nimi zlaté (žlté) slnko. (Obrázok 2). Erb je schválený Ministerstvom vnútra SR a jeho symbolika je súčasťou obecných pečatí. Modro – zlatá (žltá) bola prevzatá aj do vlajky obce.



Obrázok 2 Erb obce Trst'any

### 2.2.2.2 Vlajka obce Trst'any

Vlajka obce pozostáva z piatich pozdĺžnych pruhov vo farbách modrej (1/7), žltej (1/7), modrej (1/7), žltej (1/7) a modrej (3/7). Vlajka má pomer strán 2:3 a ukončená je tromi cípmi, t. j. dvomi zástrihmi, siahajúcimi do tretiny jej listu (Príloha 1).

### 2.2.2.3 Pečať obce Trst'any

Obecná pečať je z druhej polovice 18. storočia. Jej odtlačok pochádza z roku 1784 a je uložený v Altenburgerovej zbierke pečatí v Krajinskom archíve v Budapešti. Pečať obsahuje kruhopis SIG. POS. NÁDASKA 1784, zobrazuje klasy pálky (trstie) a nad nimi slnko (Príloha 2). Grafické riešenie dnešného erbu navrhla firma L.I.M., Prešov a prezentuje ho štít s modrým poľom, v ňom zlaté (žlté) slnko a zlaté (žlté) klasy pálky. Schválila ho heraldická komisia Ministerstva vnútra SR a jeho symbolika je súčasťou obecných pečatí. Modro-zlatá (žltá) bola prevzatá aj do vlajky obce.

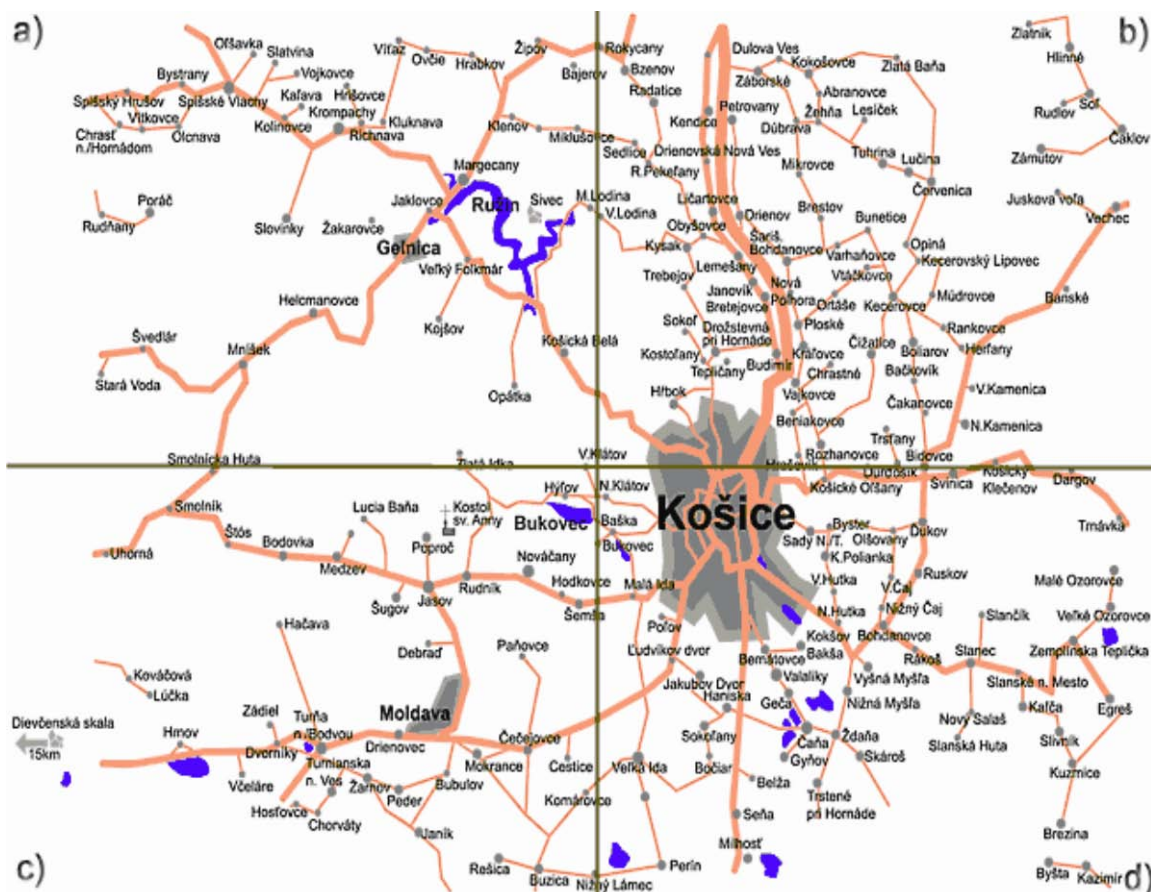


# Obec Trst'any



## 2.2.3 Poloha, prírodné podmienky

Obec Trst'any leží 15 km severovýchodne od okresného a krajského mesta Košice a 2 km severne od hlavnej cesty Košice – Michalovce (Obrázok 3 – časť b). Poloha obce je v severovýchodnej časti Košického kraja na východe Slovenskej republiky. Obec tvorí jedno katastrálne územie.



Obrázok 3 Mapa polohy obce Trst'any

Obec Trst'any leží v údolí Trstianky v nadmorskej výške 245 – 270 m. Prirodzenú os obce tvorí tok Trstianky, ktorej údolie je charakteristické profilom U. Extravilán obce tvorí pahorkatinová lesno-oráčino-lúčna krajina, pričom lúčne priestory sú sústredené prevažne pozdĺž vodných tokov. Najnižší bod katastra je 236 m n. m. v dolnej časti nivy Trstianky, najvyšší bod predstavuje kóta Munity (356,7 m n. m.) na výraznom hrebeni severozápadne od obce na západnom okraji katastra.

Z geomorfologického hľadiska predstavuje územie katastra reliéf pedimentových podvrchovín a pahorkatín, východný okraj zasahuje do reliéfu kotlinových pahorkatín. Niva Trstianky má tvar úvalinovitých dolín a úvalín kotlín. Z hľadiska morfológico-morfometrickej typizácie sa územie člení na nerozčlenenú rovinu v nive Trstianky a silne členitú pahorkatinu, východným okrajom zasahuje do stredne členitej pahorkatiny. Geomorfologické členenie katastrálneho územia Trstian je uvedené v tabuľke 1.

Tabuľka 1

Sústava	Alpsko-himalájska
Podsústava	Karpaty



# Obec Trst'any



Provincia	Západné Karpaty
Subprovincia	Vnútorne Západné Karpaty
Oblasť	Lučenecko-košická zníženina
Celok	Košická kotlina
Podcelok	Toryská pahorkatina

Zdroj: Architektonické štúdio Atrium: *Trst'any, Krajino-ekologický plán obcí Ďurďošik, Čakanovce, Trst'any*: 2007.

Územie z hľadiska regionálneho geologického členenia sa delí na vnútrohorské panvy a kotliny, východoslovenská panva, prešovská kotlina.

Hroninové podložie je odrazom lokalizácie katastra, ktorý vyplňajú sivé vápnité íly až ílovce, siltovce, piesky až pieskovce a zlepenec neogénu. Najvrchnejšie kvartérne útvary v údolí Trstianky predstavujú fluviálne sedimenty – prevažne nivné humózne hliny alebo hlinito-piesčité až štrkovito-hlinito-piesčitémi, hlinito-kamenitými svahovinami a sitinami, kým západnú časť pokrývajú ostatné bližšie sedimenty nečleneného kvartérneho podložja s nepravidelným pokrytvom bližšie geneticky nerozlíšených svahovín a sutín.

Z hľadiska inžiniersko-geologickej rajonizácie sa územie člení do rajónu jemnozrnných sedimentov, rajónu metamorfovaných hornín vcelku, rajón údolných riečnych náplavov.

Z pôdných typov sa v oblasti katastra Trstian vyskytujú vo veľkej časti územia pseudogleje nasýtené z polygenetických hĺn, na západnom okraji územia aj kambizeme pseudoglejové nasýtené. Obsah humusu je v nive Trstianky vysoký, vo zvyšnej časti územia stredný. Z hľadiska priepustnosti a retencie majú pôdy v oblasti strednú priepustnosť a veľkú retenčnú schopnosť, okrajovo aj strednú priepustnosť a strednú až veľkú retenciu. Pôdna reakcia je slabo až silno kyslá. Z hľadiska vlhkostného režimu sú pôdy mierne vlhké, na západnom kraji až mierne suché. Z hľadiska zrnitosti sú pôdy prevažne hlinité. Z hľadiska kamenitosti sú pôdy neskeletnaté až slabo kamenité.

Pre obec je charakteristická teplá, mierne vlhká klíma a chladná zima. Priemerné teploty v mesiaci január sa pohybujú  $\geq 3^{\circ}\text{C}$ . Počet letných dní za rok s maximom teploty vzduchu  $\geq 25^{\circ}$  je okolo 50. Končekov index zavlaženia je 0 až 60.

## 2.2.4 Zaradenie obce Trst'any v rámci správneho členenia

Z hľadiska verejnej správy je obec súčasťou vyššieho územného celku Košického samosprávneho kraja (Obrázok 5). Patrí do okresu Košice – okolie (Obrázok 4), nachádza sa v jeho severovýchodnej časti.



Obrázok 4 Okres Košice – okolie v Košickom kraji

Tvorí spoločne celok NUTS I – Slovenská republika, v rámci územných jednotiek NUTS II – východné Slovensko, NUTS III – VÚC Košice, NUTS IV – okres Košice - okolie a NUTS V – obec Bačkovík. Ide o klasifikáciu, ktorá je zavedená Štatistickým úradom Európskej komisie (Eurostat)

# Obec Trst'any



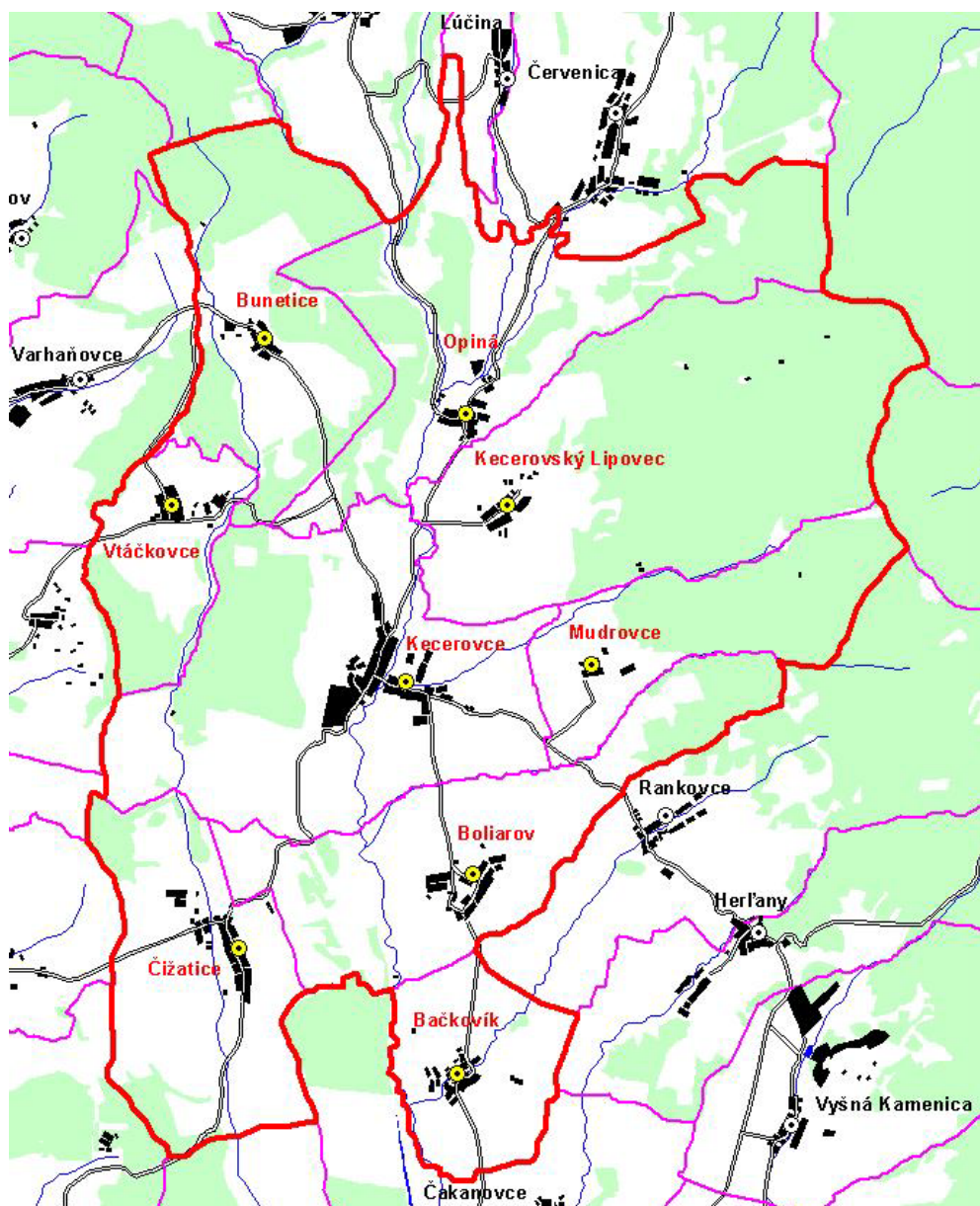
v spolupráci s národnými inštitútmi pre štatistiku, v prípade Slovenska Štatistickým úradom Slovenskej republiky.



Obrázok 5 Košický samosprávny kraj v Slovenskej republike

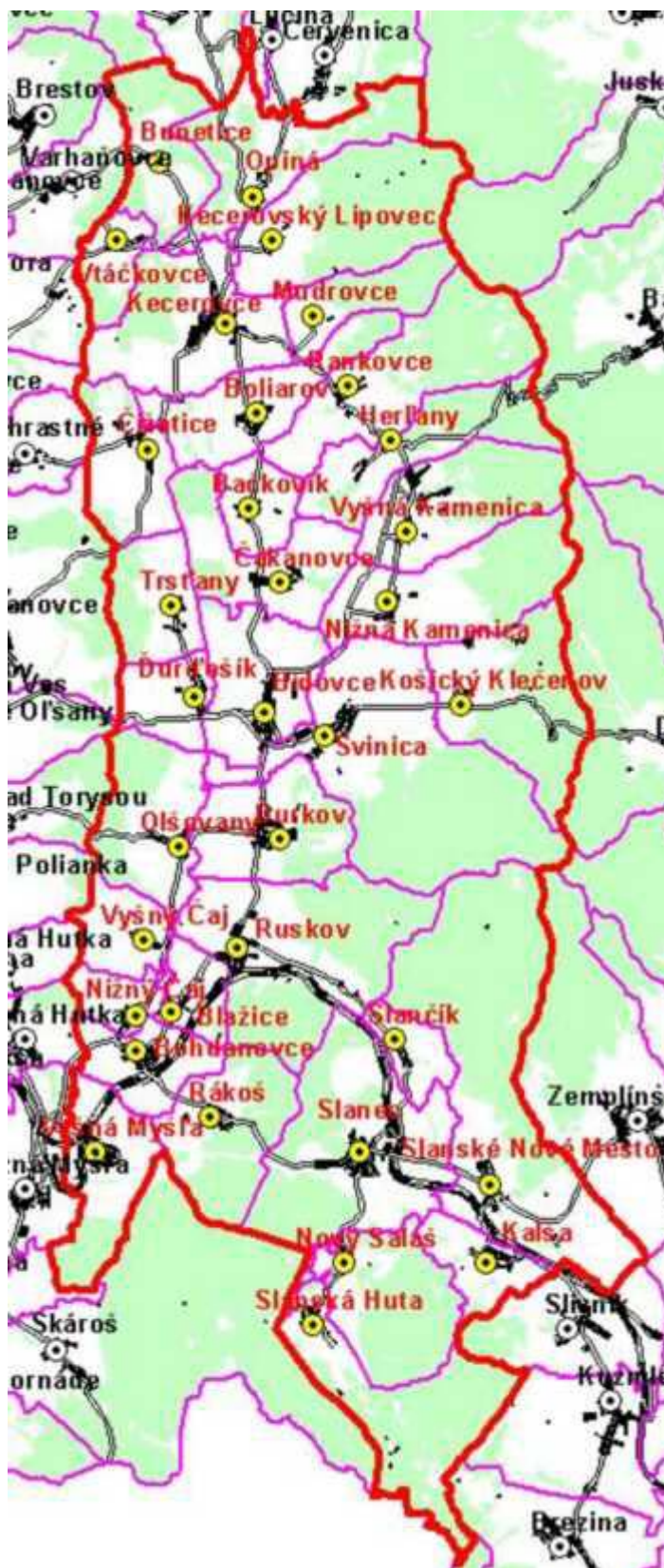
Obec Trst'any je začlenená do Združenia obcí Olšavského mikroregiónu, do Mikroregiónu Olšavsko - Kecerovského (Obrázok 6), do Združenia obcí Ekológ Olšava (Obrázok 7), do Združenia obcí Olšavského a Slanského, do MAS Olšava –Torysa, do Regionálneho združenia obcí Košice-okolie, do Združenia miest a obcí Slovenska. Mikroregióny (Obrázok 8) sa nachádzajú v severovýchodnej časti okresu Košice – vidiek a sú súčasťou Košického samosprávneho kraja.

# Obec Trst'any



Obrázok 6 Oľšavsko - Kečerovský mikroregión

# Obec Trst'any



Obrázok

7

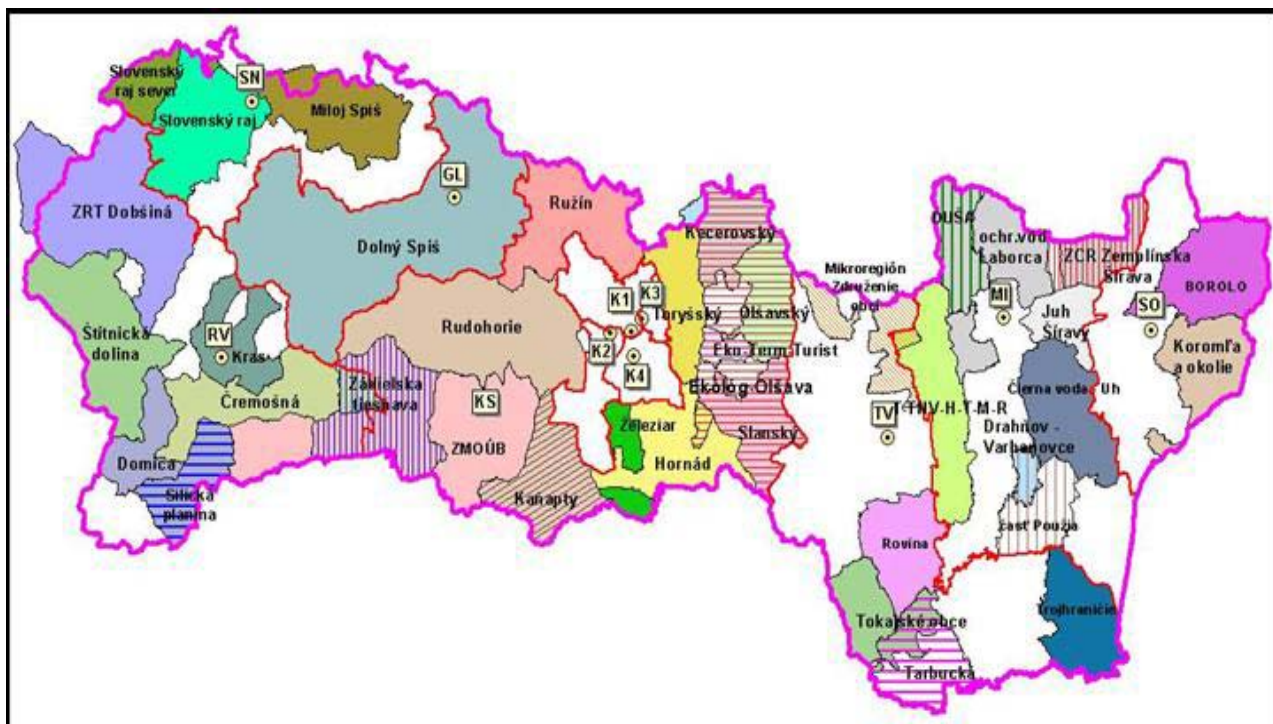
Mikroregión

Ekológ

Olšava



# Obec Trst'any



Obrázok 8 Kecerovský mikroregión, Olšavský mikroregión a Mikroregión Ekológ Olšava v Košickom samosprávnom kraji

Obec Trst'any patrí do matričného obvodu Bidovce, avšak bežné overovacie úkony sa vykonávajú na Obecnom úrade v Trst'anoch. Stavebný úrad (prenesený výkon štátnej správy) má obec v Bidovciach. Poverenou obcou je obec Bidovce. Funkciu samosprávy vykonáva Obecný úrad Trst'any. Územnosprávna spádovosť obce Trst'any je v tabuľke 1.

Tabuľka 1 Základné údaje o obci Trst'any

Počet obyvateľov	Katastrálna výmera (ha)	Matrika	Sídlo OkÚ Ke okolie Odbor ŽP	Sídlo daňového úradu V.	Sídlo okresného súdu	Sídlo úradu PSVR	Sídlo Policajného zboru SR	Sídlo hasičského zboru
290	659,1993	Bidovce	Košice – Hroncova 13, Košice	Košice- okolie, Rozvojová 2, Košice	Košice, Štúrova 29, Košice	Košice, Staničné námestie 9, Košice	Bidovce	Bidovce

Zdroj: Obecný úrad Trst'any, 2015

Hustota osídlenia je 44 obyvateľov na 1 km<sup>2</sup>.

# Obec Trst'any



## 2.2.5 Využitie krajiny obce

Charakteristickou pre obec je prevaha poľnohospodárskych pozemkov, ktoré tvoria približne 59,30 % celkového územia obce. V katastri obce Trst'any prevažuje orná pôda – 84,94 % a trvalé kultúry – 11,49 %. Na ornej pôde, sa pestujú obilniny (pšenica, jačmeň), zemiaky, kýmna repa, repka, kukurica a slnečnica.

Nelesná drevinová vegetácia je dosť slabo zastúpená, predstavuje nezalesnené pozemky. Je sústredená prevažne okolo vodných tokov a v ich nivách, na stržiach a strmých medziach, no tam je dostatočne priestorovo a druhovo štruktúrovaná. Slabo sú zastúpené porasty krovín na krajinárskych štruktúrach v poľnohospodárskej krajine, tvorené trnkou, hlohom, bazou čiernou, ružou šíповou, zobom vtáčim. Na stržiach tokov a vlhkejších štruktúrach k nim pristupuje vŕba krehká, vŕba purpurová, vŕba rakytová, čremcha, čerešňa vtáčia, bršlen európsky, kalina a ďalšie druhy. Prítomný je aj problematický nepôvodný agát. Okolo Trstianky sú vyvinuté druhotné brehovité porasty, ktoré sú prerušované a majú zväčša krovitý charakter. Na okrajoch lesných porastov sa lokálne vyskytujú drevinové formácie charakteru lesa na poľnohospodárskom pôdnom fonde, evidované ako tzv. biele plochy. V rámci celoslovenských pomerov predstavuje posudzované územie krajinu s veľmi slabým zastúpením rozptýlenej stromovej zelene a krajinu s riedkym zastúpením rozptýlenej krovinovej zelene až bez krovitej zelene.

Lesné porasty v obci Trst'any tvoria 36,20 %. Nachádzajú sa v západnej časti územia, kde tvoria ucelený komplex. Na južnom okraji sú malé lokálne porasty na stržiach. Z hľadiska drevinového rozloženia ide o pomerne monotónne, viac-menej prirodzené prevažne porasty duba zimného a duba letného s prímiesou ďalších listnatých drevín, najmä hraba. Malé porasty na stržiach majú charakter sutinových lesov s lipou malolistou, čerešňou vtáčou, javorom horským a pod.

Trvalé trávnaté porasty tvoria 11,49 % a sú sústredené prevažne v nive Trstianky, okolo prítokov a strží. Zväčša ide o prirodzené trávobylinné spoločenstvá hydrofilného až mezofilného, okrajovo aj xerofilného charakteru. Najcennejšie sú plochy vlhkých lúk a pramenísk.

Z hľadiska mozaikovej štruktúry sa v obci Trst'any nachádza líniová zeleň na antropogénnych líniiach zachovaná len lokálne na okrajoch katastra a zväčša splýva s väčšími skupinami drevín alebo príľahlých lesných porastov.

Záhrady v obci Trst'any tvoria 3,57 %. V intraviláne obce prevažujú ovocné stromy a okrasné kríky.

Prvky bez vegetácie sú asfaltové, sčasti aj nespevnené poľné komunikácie, spevnené plochy v obci, časti dvorov pri rodinných domoch, priehony dobytky a pod. Prirodzené plochy bez vegetácie v území obce predstavujú prechodne erózne strže či nátrže na svahoch údolia Trstianky.

Zastavaná plocha v obci tvorí 3,95 %. Obytné a administratívne budovy sú sústredené na plôch intravilánu obce. Vegetácia v intraviláne má tradičný charakter, je kultúrneho charakteru, značné plochy však zaberá aj synantropná vegetácia, najmä na okrajoch intravilánu na styku s poľnohospodárskou krajinou. Tvorená je predovšetkým vegetáciou úžitkových záhrad a okrasných plôch pri rodinných domoch a drevinovou vegetáciou na verejných priestranstvách. Ostatné plochy zahrňujúce cesty, chodníky, drobnú zeleň, manipulačné plochy predstavuje 0,16 % územia obce. Medzi charakteristické druhy trávnikov, prístiesť a iných dedinských stanovišť patria slez nizučký, slez nebadaný, pŕhl'ava malá, ruman roľný, palina obyčajná a i.

V území obce sa mimo intravilánu obce nenachádzajú vyhradené rekreačno-oddychové a športové objekty. Na juhovýchodnom okraji obce sa nachádza areál poľnohospodárskeho družstva. Podrobný prehľad o členení územia je uvedený v tabuľkách 2 a 3.

Tabuľka 2 Charakteristika územia obce

Obec Trst'any	Poľnohospodárske pozemky	Lesné pozemky	Vodné plochy	Zastavané plochy	Ostatné plochy	Celkom
Celkom	3 909 123	2 386 433	25 389	260 462	10 586	6 591 993
Percentuálne vyjadrenie	59,30	36,20	0,39	3,95	0,16	100

Zdroj: Katastrálny úrad Košice-okolie, obec Trst'any (údaje sú uvedené v m<sup>2</sup>), 2015

# Obec Trst'any



Tabuľka 3 Členenie poľnohospodárskej pôdy v obci

Obec Trst'any	Druh pozemku				
	Orná pôda	Záhrady	Ovocné sady	Trvalo trávnaté porasty	Celkom
<b>Celkom</b>	3 320 294	139 619	0	449 210	3 909 123
<b>Percentuálne vyjadrenie</b>	84,94	3,57	0	11,49	100

Zdroj: Katastrálny úrad Košice-okolie, obec Trst'any (údaje sú uvedené v m<sup>2</sup>), 2015

Územie obce obsahuje len zanedbateľné % vodnej plochy. Osou územia je Trstianka, ktorá z oboch strán priberá krátke prítoky v stržiach, z ktorých niektoré sú len občasné. Koryto potoka je v celej dĺžke technicky upravené, regulácia mimo obce zarastá vrbovými krovinami. Územie obce Trst'any patrí do povodia rieky Bodrogu a Hornádu.

V chotári obce sú dobré existenčné podmienky pre srnčiu a jeleniu zver. Často možno vidieť aj čriedy diviakov. V menšej miere sa vyskytuje jazvec obyčajný, líška obyčajná, mačka divá, hojne sa vyskytuje kuna lesná, tchor obyčajný. V celej oblasti sa vyskytuje veľké množstvo vtáctva rôzneho druhu. Možno tu vidieť bociana bieleho, kukučku obyčajnú, holuba plúžika, hrdličku poľnú, hrdličku záhradnú, ďatlovité vtáky, žlu zelenú, slávika obyčajného, drozdovité vtáky a iné. Z dravcov je po celom území najrozšírenejší myšiak hôrny, jastrab veľký, jastrab krahulec a sovy.

## 2.2.6 Obyvateľstvo a štruktúra osídlenia

### 2.2.6.1 Vývoj počtu obyvateľov

Na území obce je v súčasnej dobe 290 obyvateľov. V období od roku 2000 do roku 2015 počet obyvateľov v obci má stúpajúci charakter.

Tabuľka 4 Historický vývoj počtu obyvateľov (údaje k 31. 12. 2015)

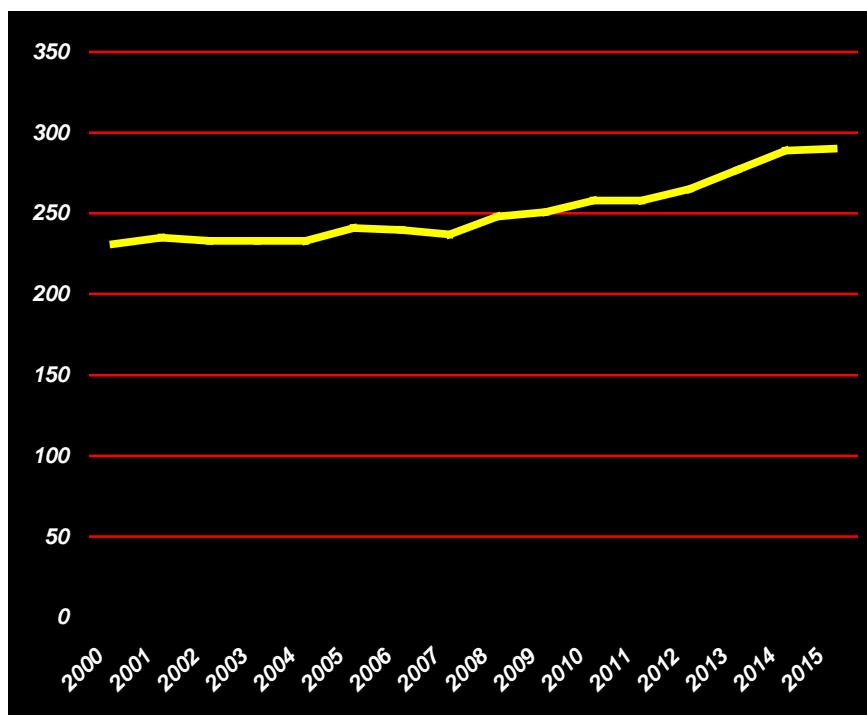
	Obec Trst'any							
Rok	2000	2001	2002	2003	2004	2005	2006	2007
Počet obyvateľov	231	235	233	233	233	241	240	237
Rok	2008	2009	2010	2011	2012	2013	2014	2015
Počet obyvateľov	248	251	258	258	265	277	289	290

Zdroj: Slovenský štatistický úrad, Obec Trst'any, 2015

# Obec Trst'any



Dlhodobý vývoj počtu obyvateľov viditeľný z Grafu 1 vypovedá o stúpajúcom demografickom vývoji obce v sledovanom období.



Graf 1 Celkový prírastok/úbytok obyvateľov v obci v rokoch 2000 – 2015

## 2.2.6.2 Veková štruktúra obyvateľov

Veková štruktúra obyvateľov žijúcich na území obce je znázornená v tabuľke 5.

Tabuľka 5 Obyvateľstvo podľa vekovej štruktúry

Obec Trst'any	Obyvateľstvo celkom	0 – 15 rokov	15 – 59 rokov (muži) 15 – 59 rokov (ženy)			60 a viac rokov			*Index starnutia
			muži	ženy	celkom	muži	ženy	celkom	
<b>Celkom/ Priemer</b>	290	54	94	91	185	24	31	55	1,02

Zdroj: Slovenský štatistický úrad, Obec Trst'any, 2015

\*Počet osôb vo veku 60 k počtu osôb 0 – 14 rokov

Údaje v tabuľke dokumentujú starnutie populácie obce. V obci je výrazne väčší počet obyvateľov v produktívnom veku, ktorí sú hlavným zdrojom pracovných síl, ako „seniorov“.

O vekovej štruktúre obyvateľov najlepšie vypovedá hodnota indexu starnutia, ktorá v obci dosiahla hodnotu 1,02. Táto hodnota vyjadruje podiel obyvateľov v neproduktívnom veku (60 rokov a viac) k počtu obyvateľov v predproduktívnom veku (0-14 rokov) a svedčí o pozitívnom pomere zastúpenia detí v obci ku starším obyvateľom obce. Priemerný vek obyvateľov v obci Trst'any je 38 rokov.



# Obec Trst'any



## 2.2.6.3 Vzdelanostná štruktúra obyvateľov

Vzdelanie obyvateľov úzko súvisí so schopnosťami a zručnosťami uplatniť sa na trhu práce. Nižšia vzdelanosť prináša riziko vyššej nezamestnanosti. Naopak vyššie vzdelanie obyvateľov prináša vyššie využitie ekonomického potenciálu obce.

Tabuľka 6 zostavená z výsledkov sčítania obyvateľov v roku 2015 sleduje vzdelanie obyvateľov od 15. roku života. Z 290 obyvateľov obce, nikto neuviedol, že je bez vzdelania. Základné vzdelanie, vrátane neukončeného vzdelania má v obci 11,72 % obyvateľov. Pomerne veľká časť obyvateľov má stredné odborné vzdelanie. Pre porovnanie pomer stredoškolsky vzdelaných ľudí k celkovému počtu obyvateľov vo veku od 15 do 70 rokov činí 51,37 %. Ďalšou výraznou skupinou sú obyvatelia s vysokoškolským vzdelaním II. stupňa (16,89 %).

Podiel vysokoškolsky vzdelaných ľudí s dosiahnutým I. stupňom VŠ/univerzitného vzdelania je 2,42 %. Obyvatelia obce s III. stupňom VŠ/univerzitného vzdelania sa v súčasnej dobe v obci nenachádzajú. Tieto hodnoty sú pod úrovňou Košického kraja i celoslovenskou úrovňou. Príčinou tohto stavu môže byť nedostatočná možnosť vysokoškolsky vzdelaných obyvateľov realizovať sa v mikroregióne a uplatniť svoju kvalifikáciu. Dôsledkom je ich odchod do miest.

Tabuľka 6 Vzdelanostná štruktúra obyvateľov obce podľa dosiahnutého stupňa vzdelania

Veková skupina		Celkom	Základné, vrátane neukončeného	Stredné odborné štúdium	I. stupeň VŠ štúdia	II. stupeň VŠ štúdia	III. stupeň VŠ štúdia
		Ž/M	Ž/M	Ž/M	Ž/M	Ž/M	Ž/M
15-19		5/6	1/2	4/4	-	-	-
20-24		11/8	1/0	9/6	0/1	1/1	-
25-29		9/9	-	4/7	0/1	5/1	-
30-34		16/11	1/0	8/8	1/0	7/2	-
35-39		13/9	1/0	6/8	2/0	3/2	-
40-44		13/7	-	8/6	-	3/3	-
45-49		9/10	1/2	5/7	0/1	1/2	-
50-54		8/10	1/1	4/6	-	3/3	-
55-59		13/15	1/2	10/12	-	2/1	-
60-64		14/9	1/0	9/7	0/1	4/1	-
65-69		5/6	1/2	3/3	-	0/2	-
70+		15/9	11/5	2/3	-	0/2	-
spolu	abs.	131/109	20/14	72/77	3/4	29/20	0/0
	v % k celkovému počtu obyvateľov obce	82,75	11,72	51,37	2,42	16,89	0

Zdroj: Slovenský štatistický úrad, Obec Trst'any, 2015

Ž - ženy; M – muži

# Obec Trst'any



## 2.2.6.4 Bývajúce obyvateľstvo podľa národnosti

Z celkového počtu obyvateľstva obce Trst'any je 100,00 % slovenskej národnosti.

Tabuľka 7 Bývajúce obyvateľstvo podľa národnosti

Národnosť	Spolu
Slovenská	290
Rómska	-
Maďarská	-
Rusínska	-
Ukrajinská	-
Ostatné, nezistené	-
<b>Spolu</b>	<b>290</b>

Zdroj: Obec Trst'any, 2015

## 2.2.6.5 Bývajúce obyvateľstvo podľa náboženského vyznania

Z celkového počtu bývajúceho obyvateľstva je 73,79 % rímskokatolíckeho vierovyznania, 20,00 % obyvateľov obce je zastúpené evanjelickou cirkvou augsburského vyznania, 0,69 % gréckokatolíckeho vierovyznania, 0,35 % ľudí zastupuje reformovanú kresťanskú cirkev a 5,17 % je bez náboženského vyznania, nezistené alebo iné vierovyznanie.

Tabuľka 8 Bývajúce obyvateľstvo podľa náboženského vyznania

Náboženské vyznanie/cirkev	Spolu
Rímskokatolícka cirkev	214
Gréckokatolícka cirkev	2
Reformovaná kresťanská cirkev	1
Evanjelická cirkev augsburského vyznania	58
Bez vyznania	15
Nezistené	-
Ostatné	-
<b>Spolu</b>	<b>290</b>

Zdroj: Obec Trst'any, 2015

V obci Trst'any sa v súčasnej dobe kostol nenachádza. V 17. storočí, keď obec patrila medzi ľudnaté osídlenia, sa v obci kostol nachádzal. Obyvateľstvo, až na izraelitov žijúcich v obci do II. svetovej vojny, bolo kresťanského vierovyznania. V minulosti početne najvýraznejšie boli veriaci rímsko-katolíckeho a evanjelického vierovyznania, čo je tak aj v súčasnosti. Mimo toho boli a aj v súčasnosti sú gréckokatolíci, reformovaní. Rímsko-katolícka filiálna cirkev patrí k farnosti v Košických Olšanoch, gréckokatolícka je filiálkou fary vo Vajkovciach a evanjelická fary v Rankovciach. Na pochovávanie je zriadený obecný cintorín s novo vybudovaným domom nádeje. V minulosti sa v obci nachádzal aj židovský cintorín, ktorý sa nachádzal v miestach dnešnej záhrady rodiny Kmecových. Odpustová slávnosť sa v minulosti konala na sviatok Panny Márie, neskôr bola preložená na sviatok sv. Anny. Dlhé roky sa nekonala, obnovená bola až v roku 1994, kedy sa v prírode postavil postaviť provizórny oltár. Neskôr sa provizórny oltár staval pri zvonici. V dome nádeje je odpustová bohoslužba slúžená od roku 2006.

Zdroj: ČIDEROVÁ, M.: 720. výročie prvej písomnej zmienky obce Trst'any, Trst'any: Obecný úrad, 2008. str.20.

# Obec Trst'any



## 2.2.6.6 Bývajúce obyvateľstvo podľa druhu pobytu a pohlavia

Väčšina obyvateľov obce Trst'any pracuje v obci a jej okolí. 5,6% obyvateľstva obce je zastúpená ľuďmi odchádzajúcimi za prácou v zahraničí. Dočasne prítomní obyvatelia s trvalým pobytom v inej obci alebo meste sú v minimálnej miere.

Tabuľka 9 Obyvateľstvo podľa druhu pobytu a pohlavia

Pohlavie	Bývajúce obyvateľstvo	Dočasne neprítomné obyvateľstvo	Bývajúce prítomné obyvateľstvo	Dočasne prítomné obyvateľstvo
Ženy	148	23	118	7
Muži	142	14	118	10
Spolu	290	37	236	17

Zdroj: Obec Trst'any, 2015

## 2.2.6.7 Domový a bytový fond

S demografickou štruktúrou obyvateľstva súvisí aj vývoj domového a bytového fondu. 96,7 % trvalo obývaných bytov sa nachádza v rodinných domoch, to znamená, že občania obce žijú prevažne v rodinných domoch, čo zodpovedá vidieckemu charakteru obce.

V obci Trst'any je 100 rodinných domov. Vlastníci rodinných domov sú fyzické osoby. Bytové domy sa v obci nenachádzajú. Jeden objekt v obci (rodinné domy) sú využívané na individuálnu rekreáciu. Sú to objekty, ktoré svojimi parametrami, vzhľadom a stavebným usporiadaním odpovedajú požiadavkám na rodinnú rekreáciu, predovšetkým sú to chalupy, záhradkárske chaty, rekreačné domčeky.

Spočítaných bytov v rodinných domoch je celkom 99, z toho 94 je trvale obývaných. Podiel neobývaných rodinných domov je 5,05 % z celkového počtu. Najčastejšie dôvody, prečo sa byty v rodinných domoch nevyužívajú sú: byt slúži k rekreácii, zmenil sa užívateľ (byt je využívaný iba prechodne), byt je nespôsobilý k bývaniu, byt je v pozostalom alebo súdnom konaní a iné. K neobývaným objektom patrí požiarne zbrojnica, kultúrny dom, ktoré sú vo vlastníctve obce.

Tabuľka 10 Štruktúra domového a bytového fondu

Obec Trst'any	Domy	Byty	Trvale obývané byty				Neobývané byty				Objekty individuálnej rekreácie
	celkom	celkom	celkom	v RD	v bytových domoch	v iných objektoch	celkom	v RD	v bytových domoch	v iných objektoch	
Počet	100	0	94	94	-	-	5	5	-	-	1

Zdroj: Slovenský štatistický úrad, obec Trst'any, 2015

Tabuľka 11 poukazuje na vek domového fondu v obci Trst'any. Väčšina domov bola postavená v rokoch 1971 – 1990, kedy ľudia mali prácu, sociálne istoty a mohli čerpať na výstavbu domov pôžičky. Po roku 1990 výstavba rodinných domov v obci výrazne poklesla z dôvodu poklesu kúpnej sily, aj keď obyvatelia obce mohli čerpať pôžičky zo Štátneho fondu rozvoja bývania. Priemerný vek domového fondu je 30 rokov.

# Obec Trst'any



Tabuľka 11 Vek domového fondu

Obec Trst'any								
Rok	do 1919	1920 – 1945	1946 - 1970	1971 - 1990	1991 - 2004	2005 - 2006	2007 - 2013	2014 - 2015
<b>Celkom</b>	5	10	15	31	14	6	8	5

Zdroj: obec Trst'any, 2015

## 2.3 Občianska vybavenosť

### 2.3.1 Služby

V obci Trst'any je dostupný predaj základných potravín a zmiešaného tovaru. Sortiment predaja potravín v obchode je dostačujúci, zabezpečuje ho súkromná podnikateľka z obce Trst'any vo vlastných priestoroch. Otváracie hodiny potravín sú v dopoludňajších aj popoludňajších hodinách. Za ďalším tovarom a službami musia obyvatelia obce dochádzať do Košíc a Bidoviec. Drobných podnikateľov, ktorí by prevádzkovali ďalšie predajné služby, ohrozujú veľké nákupné strediská v okolitých mestách. Reštauračné, stravovacie a ubytovacie služby v obci nie sú.

V obci sa nenachádza zdravotné stredisko zabezpečujúce všeobecnú zdravotnú starostlivosť pre dospelých a deti. Za lekárskou starostlivosťou (praktický lekár, pediater, stomatológ) musia obyvatelia dochádzať do Bidoviec a Košíc. Nemocnica, pohotovostná služba, rýchla zdravotnícka pomoc je pre obec v obci Bidovce a v okresnom meste Košice. Najbližšia lekáreň je v Bidovciach a Košiciach. Obec nezamestnáva opatrovateľky. Terénne opatrovateľské služby alebo dom s opatrovateľskou službou, dom dôchodcov, ktoré by poskytovali celodennú starostlivosť pre seniorov, nevládných spoluobčanov a osamelé žijúce osoby v obci nie sú z dôvodu nedostatku finančných prostriedkov. O služby vývarovne a rozvoz stravy obyvatelia obce nemajú záujem.

Najbližšie bankové a poštové služby sú v obci Bidovce a okresnom meste Košice. V obci sa nenachádza kostol. Za týmito službami obyvatelia obce dochádzajú do obce Ďurďošík, Rankovce a do mesta Košice. V kultúrnom dome je sála, v ktorej sa konajú rôzne spoločenské podujatia. Vybavenie sály je primerané daným možnostiam obce. Obecná knižnica sa v obci nenachádza. Internetový servis sa v obci neposkytuje. Služby internetu pre verejnosť môžu obyvatelia obce využívať na obecnom úrade. Poskytovateľom prístupu do internetovej siete na obecnom úrade je spoločnosť JUKO, s.r.o. Prešov. Vybavenosť služieb v obci dopĺňa hasičská zbrojnica, ktorá slúži pôvodnému účelu. V obci sa nachádza dom smútku.

Tabuľka 12 Prehľad občianskej vybavenosti

Obec Trst'any	Potraviny + zmiešaný tovar	Kostol	Zvonica	Kultúrny dom	Det'ské športové ihrisko	Knižnica	Hasičská zbrojnica	Internetový klub	Dom smútku
<b>Počet</b>	1	0	1	1	1	0	1	0	1

Zdroj: Obec Trst'any, 2015

# Obec Trst'any



## 2.3.2 Spolky a záujmové organizácie

Poslaním spoločenských organizácií je podieľať sa na zveľaďovaní obce, tvorbe jej kultúrneho a spoločenského života a zároveň vytvárať priestor pre záujmové vyžitie obyvateľstva.

V obci Trst'any sa činnosť spoločenských organizácií rozvinula po roku 1955, kedy boli v obci založené miestne organizácie: Československého červeného kríža, Zväzu žien, Zväzu československého-sovietskeho priateľstva, Zväzarmu, Československého zväzu mládeže a požiarnej ochrany.

Dobrovoľný hasičský zbor tu úspešne pôsobí do dnes. Má mužské družstvo, ktoré dlhé roky úspešne reprezentuje obec a organizáciu na okresných i vyšších súťažiach a podujatiach. Mimo tejto organizácie je aktívna Urbárska pasienková spoločnosť – Pozemkové spoločenstvo, Únia žien Slovenska, Klub dôchodcov. Iné spolky, záujmové, neziskové alebo charitatívne v obci nie sú. Spolkový a záujmový život v obci je financovaný obcou a členskými príspevkami.

Záujmové kluby pre deti, mládež, dospelých a dôchodcov v obci nie sú uspokojivé. Je to čiastočne ovplyvnené nedostatkom finančných zdrojov. Využívanie nadačných príspevkov na spolkovú činnosť je minimálne.

## 2.3.3 Kultúra a šport

Ponuka kultúrnych, spoločenských a športových aktivít je viac-menej tradičného charakteru. V kultúre prevažuje Deň matiek, Deň detí, Deň dôchodcov, športovo-spoločenský deň, Mikuláš, tanečné zábavy. V obci sa neposkytuje knižničná činnosť z dôvodu minimálneho záujmu obyvateľov obce o výpožičku kníh.

Obec má vybudované detské ihrisko, ktoré využíva na športové a kultúrne podujatia. Pozemok, na ktorom sa detské ihrisko nachádza, patrí obecnému úradu. Športové aktivity sú organizované iba prostredníctvom obce. Pre mládež a dospelých občanov obce sa organizujú rôzne športové dni, podujatia, aktivity.

Za ďalšími kultúrnymi, spoločenskými a športovými aktivitami musia občania dochádzať do väčších okresných centier.

V rámci spoločenského a športového vyžitia občanom chýbajú oddychové zóny v obci a jej okolí (lavičky, altánky, piknikové plochy) a otvorené priestranstvá na konanie kultúrnych a letných zábav (amfiteáter, pódia a pod.).

## 2.3.4 Školstvo

Prvá budova školy bola v obci vybudovaná v roku 1890, jej súčasťou bol dvojizbový byt učiteľa a školská záhrada. Pozemok pre školu podarovala grófka Mária Forgáčová z Nižnej Kamenice. Do toho času chodili deti do školy len v zime a to do Čakanoviec, v lete pracovali na poliach. Do roku 1945 bola škola cirkevná – rímsko-katolícka, po roku 1945 bola zriadená jednotriedna národná škola. Riaditeľom a učiteľom bol pán Užik, od roku 1955 Elena Moščovičová, od školského roku 1956/7 Martin Slivka. V školskom roku 1956/7 mala národná škola 2 učebne a 17 žiakov. V roku 1961 sa stal riaditeľom Štefan Petruška, od roku 1967 učila aj Margita Hronecová. K reorganizácii školy došlo v roku 1967, kedy bola zriadená jednotriedka s ročníkmi 1 – 4. Navštevovalo ju 15 detí a zrušená bola v roku 1974. Žiaci ročníkov 6 – 9 navštevovali od roku 1965 do roku 1985 – Základnú deväťročnú školu (ZDŠ) v Rozhanovciach, po zrušení ZDŠ 1 – 4 v Trst'anoch (1974) žiaci nižšieho stupňa navštevovali ZDŠ Bidovce. Od roku 1985 navštevujú všetci žiaci základnú školu v Bidovciach alebo v Košiciach, kam dochádzajú autobusom.

Materská škola bola v obci zriadená po zrušení ZDŠ a prevádzkovaná bola do roku 1977. Od toho času navštevujú deti materskú školu v obci Ďurďošík. Školská záhrada bola v roku 1982 rozdelená na 6 záhradkárske parcely, ďalšie 3 záhradky boli vymierané v kline pozemku pri dome Sokolovičových. Záujmové krúžky pre deti a mládež z obce Trst'any sú najbližšie v obci Bidovce alebo v Košiciach. Špeciálne školstvo a stredné odborné školstvo v obci nie je.

# Obec Trst'any



Za stredoškolským a vysokoškolským vzdelaním musia občania obce Trst'any dochádzať mimo obce.

## 2.4 Ekonomika

### 2.4.1 Ekonomika obce

Ekonomickú výkonnosť obce možno hodnotiť výškou daňového príjmu obce a daňovou vyťaženosťou obce na jedného obyvateľa.

Tabuľka 13 ukazuje porovnanie daňového príjmu obce v rokoch 2007 - 2015. V tejto súvislosti je potrebné uviesť, že na daňové a ostatné príjmy obce je potrebné hľadiť z pohľadu fiskálnej decentralizácie, ktorá vstúpila do účinnosti na základe právnych úprav od 1. januára 2005. Zároveň daňové príjmy obce ovplyvňuje aj nový zákon č. 582/2004 Z.z. o miestnych daniach a miestnom poplatku za drobný stavebný odpad, účinný od 1. novembra 2004. Fiskálna decentralizácia a ukončenie etapy prechodu výkonu kompetencií štátnej správy na obce v značnej miere ovplyvnili príjmy obce zo štátneho rozpočtu a to nepriaznivým smerom: nominálna výška príjmov sa zvýšila, ale vzhľadom na nutnosť zabezpečovať prenesený výkon štátu obcou sa reálne príjmy na obyvateľa znížili.

Je vidieť, že daňové príjmy obce od roku 2007 do roku 2012 majú stúpajúcu tendenciu a o roku 2013 do roku 2015 majú klesajúcu tendenciu napriek stúpajúcemu počtu obyvateľov.

Obecný rozpočet v roku 2015 je tvorený príjmami vo výške cca 61 957,00 Eur (schválený bez úpravy) a výdavkami vo výške cca 55 376,00 Eur (schválený bez úpravy). Štruktúru príjmov tvoria: daňové príjmy z pozemkov (6 260,00 Eur) a stavieb (1 650,00 Eur), dane za odpad (3 680,00 Eur), za psa (450,00 Eur), nedaňové príjmy (13 170,00 Eur), dotácie (435 000,00 Eur), kapitálové príjmy (400 295,22 Eur). Čerpanie rezervného fondu predstavuje sumu 5 532,00 Eur. Podielové dane, ktoré sa v roku 2015 vrátili na obec predstavujú 41 075,00 Eur. Priemer daňového príjmu obce na 1 obyvateľa v roku 2015 pri počte obyvateľov 290 je 141,64 Eur. Keďže ide o malú obec, príjmy z obce sú nízke. Ide o príjmy: daň z pozemkov podnikateľských osôb (3 350,00 Eur), daň z pozemkov fyzických osôb (2 730,00 Eur), stavebné pozemky 180,00 Eur, daň zo stavieb podnikateľských osôb (0,00 Eur), zo stavieb fyzických osôb (1 650 Eur), daň za psa (450,00 Eur), za komunálny odpad 3033 Eur, daň zo stavieb fyzických osôb – 1 508,00 Eur, príjmy zo štátneho rozpočtu (3 680,00 Eur). Ostatné príjmy (13 170,00 Eur) predstavujú overovacie poplatky, poplatky za kultúrny dom, za dom smútku, správne poplatky, za satelit, poplatky za cintorín a iné.

Rozpočet obce nie je navýšený o pôžičky, úvery. V rokoch 2007 – 2015 bol rozpočet obce navýšený o dotácie na územný plán (29 982,00 Eur), na Program obnovy dediny (9 612,00 Eur), na opravu kultúrneho domu (32 358,00 Eur), na kultúrne podujatie (1 000,00 Eur), na odstránenie škôd po povodniach (131 500,00 Eur), zo ZMOS na odstránenie škôd po povodniach (15 00,00 Eur), z MŽP na povodne (115 000,00 Eur), z Úradu vlády SR na opravu požiarnej techniky (1 900,00 Eur), na oslavy 725. výročia obce 1. písomnej zmienky zo zdrojov VÚC KSK (1 9901,00 Eur), na vybudovanie vody a kanalizácie (104 560,00 Eur).

Rozpočet obce schvaľuje obecné zastupiteľstvom každoročne k 31.12.

Obec k 31.12.2015 nemá žiadny dlh. Majetok obce k 31.12.2015 činí 877 594,65 Eur a tvoria ho hlavne budovy a stavby: budovy, stavby 801 059,79 Eur, stroje, prístroje a zariadenia v celkovej hodnote 8 026,75 Eur, hasičské striekačky 1 695,61 Eur a pozemky 66 812,50 Eur. Náklady na správu majetku vrátane riadenia obce a údržbu sú ročne 128 625,42 Eur z toho spotrebované nákupy 8 216,85 eur (výkaz zisku a strát), služby 15 010,35 Eur, osobné náklady 19 354,95 Eur, odpisy 21 288,00 Eur, finančné náklady 442,56 Eur. Výsledok hospodárenia je zisk 19 517,15 Eur.

Tabuľka 13 Ekonomická výkonnosť obce

Obec Trst'any	Rozpočet príjmov (schválený s úpravou)								
Rok	2007	2008	2009	2010	2011	2012	2013	2014	2015
Celkom	1 016	1 281	35 835	95 670.00	48 530.00	79 485.00	71 915.00	71 622.99	67 500.00



# Obec Trst'any



	tis. Sk	tis. Sk	Eur	Eur	Eur	Eur	Eur	Eur	Eur
--	---------	---------	-----	-----	-----	-----	-----	-----	-----

Zdroj: Obec Trst'any, 2015

## 2.4.2 Štruktúra ekonomických subjektov

V obci Trst'any sú 2 podnikateľské subjekty, ktoré vykazujú aktívnu ekonomickú činnosť (Tabuľka 14). Medzi podnikateľské subjekty patria podnikatelia – fyzické osoby, a spoločnosť s ručením obmedzeným. Podnikateľské subjekty sú zamerané na služby poľnohospodárske a nevýrobné.

V poľnohospodárskej oblasti pôsobí v obci Trst'any Peter Hadaš, firma Hatima s.r.o. z Ďurďošíka. Firma má v prenájme ornú pôdu o výmere 30 ha.

Nevýrobné živnosti tvoria služby občianskej vybavenosti uspokojujúce priame potreby obyvateľstva obce (podrobnejšie v kapitole občianskej vybavenosti). V obci Trst'any pôsobí 1 samostatne zárobkovo činná osoba, ktorej podnikateľská činnosť je zameraná na poskytovanie služieb v maloobchode. Koncentrácia služieb občianskej vybavenosti je v porovnaní s väčšími mestami zastúpená v minimálnej miere, čo je spôsobené nízkou kúpyschopnosťou obyvateľstva a pestrejšou ponukou služieb rôzneho charakteru, ktoré ponúkajú väčšie centrá.

Služby výrobného charakteru predovšetkým drobné remeselnícke práce (stolárske, murárske, tesárske, maliarske, sklenárske práce, práca s drevom) sa síce v obci vykonávajú, ale prevádzky živnostníkov nie sú zaregistrované v obci Trst'any.

Služby presahujúce regionálny charakter v obci nie sú.

Tabuľka 14 Typy podnikateľských subjektov

Typ subjektu	počet
<b>Podnikatelia – fyzické osoby</b>	1
<b>Samostatne hospodáriaci roľníci</b>	0
<b>Spoločnosti s ruč. obmedz.</b>	1
<b>Akiové spoločnosti</b>	-
<b>Družstevné organizácie</b>	-
<b>Príspevkové organizácie</b>	-
<b>Zahraničné osoby</b>	-
<b>Štátne organizácie</b>	-
<b>Neziskové organizácie</b>	-
<b>Celkom</b>	<b>2</b>

Zdroj: Obec Trst'any, 2015

Tabuľka 15 ukazuje rozvrstvenie ekonomických subjektov podľa kategórie počtu zamestnancov, ktorí sú schopní stabilne prispievať k zvýšeniu zamestnanosti v obci. Najväčší podiel ekonomických subjektov tvoria podnikatelia fyzické osoby a spoločnosť s ručením obmedzeným, ktorí nevytvárajú pracovné miesta pre obyvateľov obce. Najväčším zamestnávateľom je Obecný úrad Trst'any, ktorý zamestnáva 2 obyvateľov obce, jedného občana na trvalý pracovný pomer, druhého občana na čiastočný úväzok. Obec vytvára aj podmienky na zapojenie nezamestnaných občanov z obce do aktívnej, dobrovoľníckej činnosti a absolventskú prax.

Tabuľka 15 Počet zamestnancov v ekonomických subjektoch obce

Veľkosť	Počet	Podiel kategórie v %
<b>Neuvedené</b>	-	-
<b>Bez zamestnancov</b>	3	75,0
<b>1 až 5</b>	1	25,0
<b>6 až 9</b>		
<b>10 až 24</b>	-	-
<b>25 až 49</b>	-	-

# Obec Trst'any



50 až 99	-	-
100 až 199	-	-
<b>Celkom</b>	<b>4</b>	<b>100 %</b>

Zdroj: Obec Trst'any, 2015

Tabuľka 16 Odvetvová štruktúra ekonomických subjektov

Odvetvie	Počet subjektov
<b>Poľnohospodárstvo</b>	1
Lesníctvo	-
Priemysel	-
Stavebníctvo	-
Maloobchod, veľkoobchod	1
Služby občianskej vybavenosti	-
Doprava, pošta, telekomunikácie	-
Hotely, reštaurácie	-
Výroba a rozvod elektriny, plynu a vody	-
Školstvo	-
Ostatné služby	-
Zdravotníctvo, sociálne služby	-
Pozemná doprava	-
Peňažníctvo, poisťovníctvo	-
Predaj a údržba motorových vozidiel	-
Verejná správa a obrana, povinné sociálne zabezpečenie	1
Reality a ostatné služby	-
Spoločenská, záujmová, športová, rekreačná činnosť	-
Ostatné verejné, sociálne a osobné služby	-
EA bez udania odvetví	-
<b>Celkom</b>	<b>3</b>

Zdroj: Obec Trst'any, 2015

Tabuľka 16 popisuje odvetvovú štruktúru ekonomických subjektov. Podnikateľské subjekty pôsobia v oblasti poľnohospodárstva a maloobchodu. Tvoria ju drobný podnikateľ a spoločnosť s ručením obmedzeným.

## 2.4.3 Poľnohospodárstvo

Poľnohospodárstvo prešlo v posledných rokoch náročným a zložitým procesom transformácie a privatizácie, ktorého cieľom bolo predovšetkým vyrovnanie majetkovoprávných vzťahov a postupný prechod na trhovú ekonomiku.

V súčasnej dobe v obci pôsobí súkromná poľnohospodárska firma Rogus, s.r.o. so sídlom v Budimír 224, ktorá si prenája pasienky od obyvateľov obce Trst'any. Činnosť je zameraná na chov zvierat. Ďalší podnikateľský subjekt v obci zameraný na poľnohospodársku oblasť je Olšanka, s.r.o., so sídlom v Košických Olšanoch. Produkcia tejto spoločnosti je zameraná na rastlinnú výrobu, kde v prevažnej miere sú zastúpené obiloviny (pšenica, jačmeň, ovos), krmoviny (ďatelina, kukurica, jarné strukovinovo-obilninové miešanky) a slnečnice. V poľnohospodárskej oblasti nepodnikajú



# Obec Trst'any



samostatne hospodáriaci roľníci z obce Trst'any. V poľnohospodárskej oblasti v obci Trst'any pôsobí aj firma Hatima s.r.o. z Ďurďošíka. Firma má v prenájme ornú pôdu o výmere 30 ha.

## 2.4.4 Lesníctvo

Celková výmera lesnatosti obce je 36,20 %. Lesy obhospodaruje firma Štátne lesy Košice, a.s. V obci nepôsobí žiadne poľovnícke združenie.

## 2.4.5 Priemysel a stavebníctvo

Priemyselná základňa nemá v obci tradíciu ani hlboké korene. So svojím zameraním na poľnohospodárstvo a chov nevytvorila možnosti pre výraznejší rozvoj priemyselnej výroby. V obci nie sú a ani neboli v minulosti priemyselné podniky. Obyvatelia, vzdelaní v technických profesiách dochádzali a dochádzajú za prácou v priemysle do okolitých väčších miest. Iná výroba a skladové hospodárstvo v katastri obce nie sú prevádzkované.

V obci sa nenachádzajú ložiská nerastných surovín.

## 2.5 Trh práce

V súvislosti s prechodom slovenského ekonomického systému na trhové hospodárstvo sa následne prejavili zmeny na trhu práce. Nezamestnanosť sa zaradila medzi hlavné negatívne rysy spoločnosti v celom regióne. Dlhodobá nezamestnanosť sa pritom stala ekonomickým, psychologickým, sociálnym a kultúrnym problémom.

### 2.5.1 Základná charakteristika vývoja nezamestnanosti v obci

Územie obce Trst'any patrí podľa územnosprávneho členenia do pôsobnosti Úradu práce, sociálnych vecí a rodiny v Košiciach, ktorý sa zaoberá aktívnou politikou zamestnanosti. Je miestom vyhodnocovania trhu práce, evidencie nezamestnaných, sprostredkováva zamestnanie, poskytuje poradenské služby a rekvalifikácie.

Účinné znižovanie nezamestnanosti je možné prostredníctvom rozvoja podnikania, pomocou vytvorenia pracovných miest financovaných z verejného rozpočtu (aktivačná činnosť, absolventská prax, miesta v chránených dielnach a pracoviskách) a pomocou rekvalifikačných kurzov.

V obci Trst'any nie je vysoká nezamestnanosť z dôvodu blízkosti mesta Košice. V súčasnej dobe sú v obci 14 dlhodobo nezamestnaní, z ktorých 7 majú možnosť zapájať sa do aktivačnej činnosti v rámci aktivít obce. Nezamestnanosť v obci mierne klesá v období možnosti sezónnych prác v stavebníctve a v poľnohospodárstve. Na základe štatistických údajov je nezamestnanosť v zime vyššia z dôvodu ukončenia sezónnych prác.

Nezamestnaní občania sú väčšinou ľudia pred dôchodkom, po väčšine muži so stredným odborným vzdelaním. Dôchodcovia sú len príležitostne ekonomicky aktívni.

Z dlhodobého hľadiska v porovnaní s predchádzajúcimi rokmi je možné sledovať mierny pokles miery nezamestnanosti v obci, ako aj uplatnenie sa osôb na trhu práce, čo vyplýva zo slabej ekonomiky a nedostatku pracovných príležitostí v obci a regióne.

Najväčším zamestnávateľom v obci je Obecný úrad Trst'any, ktorý v súčasnej dobe zamestnáva 2 obyvateľov obce. Ostatní obyvatelia obce musia dochádzať za prácou do iných obcí, okresných miest a zahraničia (Írsko, Holandsko, Česká republika, Anglicko, Rakúsko a Cyprus). Občania, ktorí pracujú mimo obce pracujú v rôznych nezistených a často meniacich sa odvetviach, najviac v oblasti stavebníctva, priemyselnej výroby, obchodu a služieb, doprave.

Z ekonomicky aktívnych obyvateľov obce najviac zastúpených pracujúcich je vo sfére veľkoobchodu a maloobchodu, doprave, zdravotníctve, verejnej správy, obrany, sociálneho zabezpečenia (Tabuľka 17).

# Obec Trst'any



Tabuľka 17 Ekonomicky aktívni obyvatelia podľa zamestnania v hospodárskych odvetviach

Odvetvie	Počet subjektov
Poľnohospodárstvo	1
Lesníctvo	1
Priemysel	13
Stavebníctvo	8
Maloobchod, veľkoobchod	22
Služby občianskej vybavenosti	-
Doprava, pošta, telekomunikácie	17
Hotely, reštaurácie	4
Výroba a rozvod elektriny, plynu a vody	0
Školstvo	5
Ostatné služby	-
Zdravotníctvo, sociálne služby	11
Pozemná doprava	-
Peňažníctvo, poisťovníctvo	4
Predaj a údržba motorových vozidiel	-
Verejná správa a obrana, povinné sociálne zabezpečenie	23
Reality a ostatné služby	3
Spoločenská, záujmová, športová, rekreačná činnosť	-
Ostatné verejné, sociálne a osobné služby	8
EA bez udania odvetví	1
<b>Celkom</b>	<b>121</b>

Zdroj: Slovenský štatistický úrad, Obec Trst'any, 2015

## 2.6 Dopravná a technická infraštruktúra

### 2.6.1 Dopravná infraštruktúra

Cez obec Trst'any vedie štátna cesta III. triedy Ďurďošík - Trst'any, ktorá spája obec Trst'any s okresným mestom Košice a Prešov. Vlastníkom cesty, ktorá vedie cez obec, je VÚC Košického samosprávneho kraja. Vlastníkom pozemkov, na ktorých je cesta, je VÚC Košického samosprávneho kraja. Na cestu III. triedy nadväzujú miestne komunikácie v obci a spevnené a nespevnené poľné cesty.

Povrch vozovky má miestne a plošné výmole, záplaty a povrchové nerovnosti. Správu a údržbu cesty vykonáva Správa a údržba ciest Košického samosprávneho kraja. Údržba a obnova miestnych komunikácií je nedostatočná z dôvodu nedostatku finančných zdrojov. Zimnú údržbu miestnych komunikácií prevádza firma Hatima, s.r.o. so sídlom v Ďurďošíku.

Nebezpečenstvo dopravných nehôd v obci Trst'any je minimálne.

## Obec Trst'any



### 2.6.2 Dopravná obslužnosť

Obec Trst'any nie je prechodovou obcou. Dopravná obslužnosť v obci je zabezpečená celoplošne autobusovou dopravou, ktorú zabezpečuje Slovenská autobusová doprava (ďalej len SAD) Košice.

Frekvencia spojenia v priebehu pracovného týždňa a v dňoch pracovného pokoja do okresného mesta Košice a späť nie je dostačujúca. V priebehu pracovného týždňa je zabezpečená priama autobusová doprava do okresného mesta Košice 4 x denne. V ostatných prípadoch musia občania obce cestovať s prestupovaním. Spoje v ranných hodinách sú dostačujúce, ale vo večerných hodinách sú slabo zabezpečené. V dňoch pracovného pokoja (sobotu a nedeľu) autobusová doprava premáva iba 2 x denne. Vzhľadom na nízke príjmy obyvateľov obce je doprava finančne náročná. Súčasná ekonomická situácia prináša zvýšené náklady na linkách dopravnej obslužnosti. Z dôvodu nízkej dotácie štátu obec Trst'any nemá dostatok finančných zdrojov, aby prispievala na stratosť na linkách dopravnej obslužnosti.

Cez obec Trst'any ani v mikroregióne nie je osobná ani nákladná železničná doprava. Najbližšia osobná železničná doprava je v Košiciach a v Ruskove.

### 2.6.3 Technická infraštruktúra

Obec Trst'any do súčasnej doby nie je plynofikovaná, napojená na rozvody STL. Občania majú záujem o plynofikáciu, ale v dôsledku malých príjmov obce je to pre obec finančne náročné. Z uvedeného dôvodu občania stále využívajú spaľovanie menej hodnotných druhov palív.

Obyvatelia obce Trst'any sú napojení na vodovodnú a kanalizačnú sieť a využívajú aj zásobovanie vodou prostredníctvom lokálnych studní. Kvalitu v lokálnych studniach si zabezpečujú individuálni správcovia na vlastné náklady. Dobrovoľnícky hasičský zbor k svojej činnosti využíva potok Trstianka.

Systém likvidácie odpadových vôd v obci Trst'any je vyhovujúci. Obec má vybudovanú kanalizáciu, ktorá je napojená na centrálnu čističku odpadových vôd v intraviláne obce Bidovce. Čistička odpadových vôd bola vybudovaná prostredníctvom Environmentálneho fondu Ministerstva životného prostredia SR. Stavebníkom čističky odpadových vôd je obec Bidovce. V obci sa plánuje s výstavbou 40 nových domov, pre ktoré bude potrebné vybudovať inžinierske siete. Z hľadiska úspory energie je potrebné v obci zrekonštruovať verejné osvetlenie.

V obci Trst'any nie sú žiadne výrobné zdroje elektrickej energie. Územím obce je vedené 400 kV elektrické vedenie, zasahujúce do územia katastra len okrajovo, a 22 kV elektrické vedenie západne od obce a z južného okraja smerujúce do obce. Dodávka a rozvod elektrickej energie je zabezpečovaná Východoslovenskou energetikou a.s., rozvodného závodu Košice. Kapacita tejto rozvodne je dostačujúca, v prípade požiadaviek je technicky realizovateľné jej navýšenie, ale je potrebné rozšírenie nízko-nákladových rozvodov v jednotlivých častiach obce.

Na území obce existuje pevná telefónna sieť spoločnosti T-com, a.s. a pokrytie signálom GSM operátorov T-Mobile, a.s. Pokrytie signálom Orange, a.s. a O2, a.s. v obci nie je vyhovujúce.

Územie obce nie je pokryté televíznym signálom. Občania obce používajú satelitnú anténu. Obec nie je napojená na káblovú televíziu, ani na internet.

Z dôvodu stiesnených priestorových pomerov obce a z nedostatku finančných zdrojov v obci chýbajú chodníky popri hlavnej ceste. Nedostatok chodníkov je aj v intraviláne obce.

Chýbajú plochy pre odstavovanie motorových vozidiel na verejných priestranstvách. Garážovanie osobných áut je zabezpečené v rámci jednotlivých parciel rodinných domov.



## 2.7 Životné prostredie

### 2.7.1 Územná ochrana prírody

Z hľadiska územnej ochrany prírody sa v posudzovanom území nenachádzajú žiadne vyhlásené alebo navrhované územia či objekty chránené v zmysle zákona NR SR č. 543/2002 Z. z. o ochrane prírody a krajiny v znení neskorších predpisov (ďalej len „zákon“).

V obci sa nachádzajú biotopy európskeho významu.

### 2.7.2 Ochrana ovzdušia

Územie obce Trst'any sa nachádza v Košicko-prešovskej zaťaženej oblasti v prostredí mierne narušenom. Najbližším významným zdrojom znečistenia ovzdušia je mestská aglomerácia Košíc. Z regionálneho hľadiska má vplyv na územie obce aj priemyselná aglomerácia Košice – Prešov.

Medzi znečisťovateľov ovzdušia patria aj niektorí občania, ktorí spaľujú menej hodnotné druhy palív a biologický odpad, vplyvom čoho dochádza k zhoršeniu kvality ovzdušia prevažne v zimnom období, čo však nespôsobuje znečistenie ovzdušia nad limity povolené zákonom.

V obci sa v súčasnej dobe nepoužívajú ekologické technológie. U obyvateľov obce začína výraznejší záujem a dopyt o využívanie ľahšie dostupných domácich, ekologicky čistých a pritom aj lacnejších palív a energií, ako sú obnoviteľné a alternatívne zdroje energie. Najvhodnejšou zložkou obnoviteľných zdrojov v obci sa javí biomasa, predovšetkým palivové drevo a drevný odpad. Záujem je aj o alternatívne zdroje energie (slnečná energia, veterná energia, tepelné čerpadlá, bioplyn a. i.), hoci v budúcnosti budú mať iba charakter doplnujúceho spektra klasických palív a energie.

Z hľadiska automobilovej dopravy v obci Trst'any nie je výrazné znečistenie ovzdušia. Obec nie je prechodovou obcou t. z. intenzita dopravy je nízka. Prašnosť spôsobená dopravou je len okolo hlavnej cesty v obci, pretože obec je zložená z malých uličiek. Znečistenie prostredníctvom automobilov pracujúcich v poľnohospodárskej a inej prevádzke je minimálne, pretože v obci nie je rozvinutá prevádzková činnosť.

### 2.7.3 Ochrana prostredia pred pachom a hlukom

Cesta III. triedy v obci Trst'any predstavuje komunikáciu s dennou záťažou menej ako 1 000 vozidiel, čo predstavuje malú záťaž hlukom. Ďalšia sezónna záťaž v obci súvisí s poľnohospodárskymi prácami, s čím súvisí aj záťaž pachom.

### 2.7.4 Vodné plochy a ochrana vôd

Najvýznamnejším vodným tokom, ktorý preteká okolo obce Trst'any je rieka Olšava s neupraveným tokom. Za posledné obdobia rieka Olšava zmenila svoj tok, následkom čoho sú v ohrození parcely občanov, ktoré sú umiestnené v jej blízkosti. V budúcnosti bude nutné upraviť tok rieky Olšava z dôvodu integrovanej ochrany občanov obce.

Cez obec preteká potok Trstianka, ktorého tok nie je upravený. Keďže obec Trst'any a ani povodie rieky Bodrogu a Hornádu nemá dostatok finančných prostriedkov na zabezpečenie bezpečného prietoku potoka, niekedy dochádza k jeho vylietaniu z koryta. Je potrebné zrealizovať výstavbu poldra.

V prípade povodní na vodných tokoch, odstraňovanie škôd počas povodní a po povodni vykonáva správca toku – Slovenský vodohospodársky podnik, š.p., závod Povodie Bodrogu a Hornádu v spolupráci s obcou Trst'any.

Prechod cez potok nie je v uspokojivom stave, je potrebné zabezpečiť funkčný prechod slúžiaci tak osobnej i nákladnej doprave, ako aj cyklistom a peším turistom. Je nevyhnutné zrekonštruovať dolný most, aby sa zabezpečil prístup k jednotlivým domom

# Obec Trst'any



V obci Trst'any je studnička, ktorú obec plánuje sprístupniť pre verejnosť. Voda v tejto studničke je pitná, je však potrebné zistiť jej výdatnosť a o aký zdroj ide.

Na území obce Trst'any nie je väčší priemyselný znečisťovateľ povrchových ani podzemných vôd.

Povrchové vody v obci Trst'any sú odvodňované Trstiankou a jej prítokmi. V severnej polovici katastra sú podzemné vody s veľmi vysokou úrovňou znečistenia (5,0 C<sub>d</sub>), vo zvyšnej časti katastra prevažne so strednou (1,1 – 3,0 C<sub>d</sub>) až vysokou úrovňou znečistenia (3,1 – 5,0 C<sub>d</sub>). Stupeň znečistenia riečnych sedimentov je na najnižšej úrovni (0,0 C<sub>d</sub>).

K zdrojom znečistenia povrchovej vody v obci patria ojedinelé domácnosti. Otázka likvidácie odpadových vôd patrí medzi prvoradé úlohy ochrany životného prostredia v obci, a to urýchlenným vybudovaním kanalizácie a vhodného typu čističky odpadových vôd podľa charakteru obce.

Hlavným vodným tokom, ktorý preteká okolo obce Trst'any je rieka Olšava, prírodný koridor a hlavne vodárenský tok, ktorý je so svojím okolím chránený pásmami hygienickej ochrany. Spadá pod PHO 2°- vonkajšia časť a platia naň osobitné technické opatrenia.

Podľa „Nitrátovej direktívy“ (Nariadenie vlády SR zo dňa 26. 6. 2003), ktorá je súborom opatrení smerujúcich k zníženiu možností znečistenia vodných zdrojov (povrchové aj podzemné) dusičnanmi, ktoré môžu pochádzať z minerálnych hnojív a z hospodárskych hnojív (maštalný hnoj, hnojovica, močovka), a to v tom prípade ak sú aplikované v nadmerných dávkach, v nesprávnom čase alebo sú zle uskladňované, patrí územie obce Trst'any medzi zraniteľné oblasti z hľadiska ochrany vodných zdrojov. Poľnohospodárske subjekty hospodáriace na týchto územiach sú povinné rešpektovať osobitné zásady hospodárenia podľa kategórie typu A (produkčné bloky s najnižším stupňom obmedzenia hospodárenia).

Na území obce Trst'any nevyviera žiadny minerálny prameň, ktorý by bol priemyselne využitý.

## 2.7.5 Odpadové hospodárstvo

Obec nemá významného pôvodcu komunálneho odpadu a nepôsobí tu žiadny spolok pre hospodárenie s odpadmi. Triedený zber papiera, skla, plastov do špeciálnych nádob zabezpečuje obec 1 krát za 2 týždne. Nebezpečné a problémové zložky komunálneho odpadu sú odstraňované podľa potreby. Všeobecný odvoz komunálneho a tuhého odpadu a zároveň jeho uskladnenie zabezpečuje firma AVE SK, odpadové hospodárstvo. V blízkej budúcnosti v závislosti na prijatý zákon o odpadoch v roku 2015, bude obec podpisovať zmluvu s organizáciou zodpovednou za zber separovaného odpadu, odvoza a jeho uskladnenie. V extraviláne obce sa nenachádzajú ekologicky zaťažujúce skládky, ktoré sú určené ku rekultivácii. Biologický odpad si spracovávajú občania na vlastných pozemkoch. Na spracovanie biologického odpadu obec zakúpila drvič konárov, ktorý prepožičiava občanom za poplatok.

## 2. 7.6 Ochrana vegetácie

Lesné porasty sú stredne až silne poškodené. Lesné dreviny sú zaťažované škodlivinami ako síra (K<sub>s</sub> 2,001 – 3,000), ťažké kovy (K<sub>s</sub> 1,000 – 1,500), ortuť (K<sub>Hg</sub> 3,000 – 5,000). Bariérne prvky v obci predstavuje trasa štátnej cesty a elektrovody vo voľnej krajine. Potenciálny i reálny negatívny vplyv predstavuje hospodársky dvor na južnom okraji obce.

## 2.7.7 Ochrana pôdy

Pôdy v území sú relatívne čisté, nekontaminované.



## 2.7.8 Geodynamické javy

Územie katastra leží v oblasti recentného zdvíhania zemskej kôry o 1 mm za rok. Posudzovaným územím prebieha línia zakrytého zlomu, porucha nie je spojená s výraznými vertikálnymi pohybmi.

V území boli zistené prírodné geotermické javy nad rámec bežných prejavov v krajine najmä v hornej časti prítokov Trstianky, kde sú početné aktívne erózne ryhy a rokliny, na juhovýchodnom okraji je rozsiahlejšia svahová porucha prekrytá obhospodarovanou pôdou. Aktuálna vodná erózia v území je v nive Trstianky slabá, na ostatných poľnohospodárskych plochách stredne silná až silná.

## 2.8 Cestovný ruch

Obec Trst'any disponuje veľkým prírodným potenciálom pre rozvoj cestovného ruchu. Poloha obce poskytuje príležitosti na rodinné výlety, spoznávanie krás okolitej prírody počas celého roka. Okolie obce je vhodné pre rozvoj zimnej rekreácie a športov, letnej horskej a náučnej turistiky a cykloturistiky, ako aj možnosti zbierania húb a poľovníctva.

Sprievodné služby cestovného ruchu, ako sú stravovacie možnosti, ubytovacie kapacity, zmenárenské služby, požičovňa športových potrieb, alebo služby sprievodcov a horských vodcov v obci nie sú. Propagácia obce a jej pamiatok a krás vo vzťahu k návštevníkom je veľmi slabá. Obec nemá dostatok vlastných finančných zdrojov na zabezpečenie rozvoja cestovného ruchu.

Cyklotrasy v súčasnej dobe cez obec nevedú. Obec Trst'any plánuje v spolupráci s okolitými obcami vybudovať cyklotrasy, ktoré spoja okolité obce. Záujmom obce je aj vybudovanie oddychových zón v obci.

### 2.8.1 Pamiatky zapísané v zozname pamiatok v obci Trst'any

- **Zvonica** (Obrázok 9) – bola vybudovaná v roku 1934, no už pred ňou sa tu spomína drevená. Rekonštrukcia objektu bola vykonaná v roku 1992, kedy po odstránení pôvodnej omietky robotníci zistili, že základná konštrukcia do výšky 4 m bola odliata z betónu v tvare šesťhranu. Fasáda bola riešená brizolitovou omietkou a drevená secesná výzdoba v podveží ošerená konzervačným náterom. Ostatná oprava bola vykonaná v tomto roku. V presklenej nike nad vchodom do zvonice je umiestnené súsošie svätcov. Zvonárkou do roku 1996 bola Mária Saparová, od roku 1997 je zvonenie zabezpečené elektrickým systémom.



## Obec Trst'any



Obrázok 9 Zvonica

- **Kríže** (Obrázok 10) – v intraviláne obce sa nachádzajú 3 kríže, v extraviláne 1 kríž. Dali ich postaviť tunajšie rodiny.



Obrázok 10 Kríž v extraviláne obce



## 3 SWOT ANALÝZA

SWOT analýza predstavuje nástroj k hodnoteniu územia a aktivít v ňom prebiehajúcich. Je tvorená formuláciou 4 častí – silné stránky, slabé stránky, príležitosti a ohrozenia územia obce. Silné a slabé stránky sú spravidla vnútorné aspekty územia obce. Príležitosti a ohrozenia sú faktory vonkajšie, ktoré nepodliehajú priamemu vplyvu obce. Plán rozvoja obce bude riešiť problémy obsiahnuté v slabých stránkach, za využitia silných stránok (predností) s ohľadom na príležitosti a ohrozenia rozvoja obce. SWOT analýzu chápeme ako završujúcu analýzu hlavných tendencií súčasného hospodárskeho a sociálneho vývoja obce, tvoriaceho východisko pre formulovanie stratégie obce. Tvrdenia v jednotlivých oblastiach SWOT analýzy sú formulované na základe záverov situačnej analýzy. Ich námety boli zobrahané od starostu obce, zástupcov obce a verejnosti. Na základe SWOT analýzy je v ďalšej časti dokumentu formulovaná vízia, problémové oblasti, ciele, opatrenia a aktivity plánu hospodárskeho a sociálneho rozvoja.

### SILNÉ STRÁNKY

- ☐ Silné zastúpenie obyvateľov v strednom a produktívnom veku
- ☐ Flexibilita obyvateľstva spôsobená dlhodobou dochádzkou za prácou do okolitých obcí a miest
- ☐ Dostatočné množstvo ľudí so zručnosťami v rôznych profesiách
- ☐ Dostatok mládeže a detí
- ☐ Zachovalá príroda vhodná pre individuálnu rekreáciu
- ☐ Vhodná poloha obce, blízkosť okresného mesta
- ☐ Územie vhodné na výsadbu vrb (výroba prútikárskych výrobkov, biomasa), jedličiek
- ☐ Príprava lokalít na IBV
- ☐ Čisté a tiché prostredie
- ☐ Aktívne členstvo obce v združeniach a mikroregiónoch
- ☐ Vhodnosť prostredia na rozvoj cestovného ruchu, pestovanie bezpečných potravín, chov zvierat
- ☐ Stretávanie sa občanov pri kultúrnych, športových, spoločenských podujatiach
- ☐ Blízkosť letiska
- ☐ Dopravné spojenie na Košickú aglomeráciu
- ☐ Tradícia vidieckeho osídlenia a života

### SLABÉ STRÁNKY

- ☐ Nedostatok pracovných príležitostí
- ☐ Nedostatok finančných prostriedkov v obecnom rozpočte na investície a rozvojové aktivity
- ☐ Nedostatok finančných prostriedkov na rozvoj bývania
- ☐ Nedostatok financií na vypracovanie projektov na rozvojové účely
- ☐ Nízka podpora podnikania a začínajúceho podnikania
- ☐ Chýba informačný servis pre návštevníkov obce
- ☐ Nedostatočne využívané možnosti ponúk v aktívnom cestovnom ruchu pre návštevníkov obce
- ☐ Slabé športové využitie športových aktivít pre nedostatok pozemkov vo vlastníctve obce
- ☐ Neexistencia plynofikácie
- ☐ Nevyhovujúce miestne komunikácie
- ☐ Problematické premostenie vodných tokov
- ☐ Nedostatočná ochrana pred povodňami
- ☐ Nevysporiadané pozemky
- ☐ Neexistencia cyklistických a bežeckých trás
- ☐ Jazyková bariéra strednej a staršej generácie
- ☐ Málo športových plôch



# Obec Trst'any



## PRÍLEŽITOSTI

- ☐ Zapojenie obyvateľov do verejného života obce
- ☐ Rekvalifikácia ľudí
- ☐ Príprava priestoru pre podnikanie – rozvoj služieb, rozvoj podnikania
- ☐ Zlepšenie dopravného napojenia obce
- ☐ Propagácia obce – zvýšenie možnosti podnikania v cestovnom ruchu
- ☐ Rozvoj individuálnej výstavby domov a bytov
- ☐ Zvýšenie informovanosti obyvateľov
- ☐ Zvýšenie atraktívnosti verejných priestranstiev v obci
- ☐ Zlepšenie koordinácie a spolupráce obce s podnikateľmi a s občanmi
- ☐ Zlepšenie životného prostredia v obci
- ☐ Rozvoj cykloturistiky
- ☐ Rozvoj agroturistiky
- ☐ Rozvoj cestovného ruchu
- ☐ Expanzia malého a stredného podnikania
- ☐ Koncepcia využitia krajiny obce
- ☐ Väčšie využitie potenciálu miestnej ekonomiky
- ☐ Príjem finančných prostriedkov zo štrukturálnych fondov Európskej únie
- ☐ Využívanie alternatívnych zdrojov energie
- ☐ Oživenie ekonomiky v obci (podpora investora)

## OHROZENIA

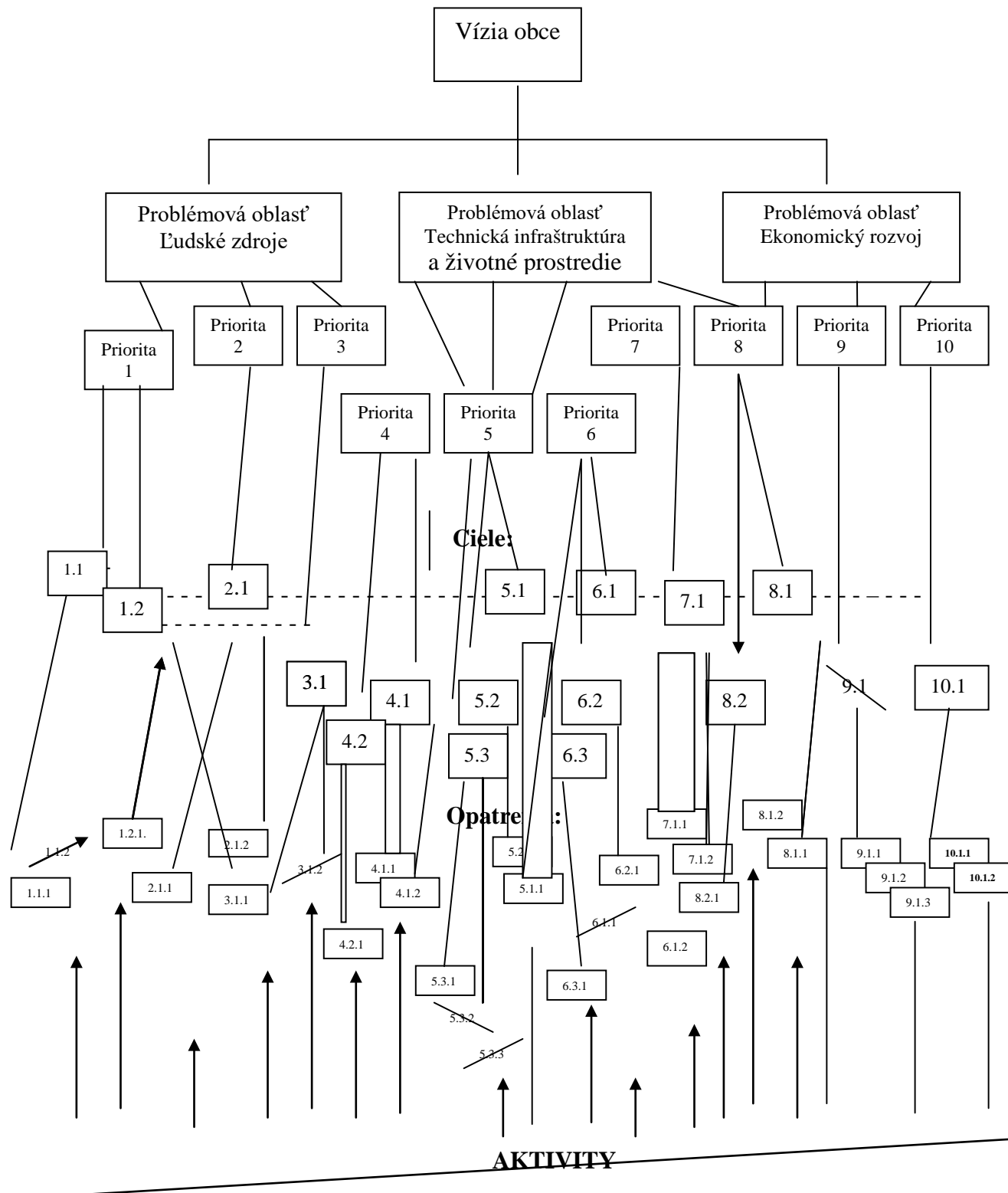
- ☐ Pribúdanie starších obyvateľov
- ☐ Odchod miestnych detí do škôl mimo obce
- ☐ Ohrozenie drobných služieb vplyvom „odfiltrovania“ kúpyschopnosti obyvateľstva do väčších nákupných centier v okolitých mestách
- ☐ Nedostatok finančných prostriedkov obce na realizáciu rozvojových zámerov
- ☐ Administratívne zaťažovanie obce
- ☐ Malá istota v odbyte poľnohospodárskych produktov
- ☐ Nevysporiadané vlastnícke vzťahy k pozemkom, následne premietnuté v Katastri nehnuteľností
- ☐ Malý záujem obyvateľov o podnikanie v službách
- ☐ Nízka angažovanosť obyvateľov obce
- ☐ Nedostatok finančných prostriedkov
- ☐ Povodne
- ☐ Migrácia mladých vzdelaných ľudí mimo obce a do zahraničia
- ☐ Málo podnikateľských subjektov v obci



## **STRATEGICKÁ ČASŤ**



## 4 ŠTRUKTÚRA STRATEGICKEJ ČASTI



# Obec Trst'any



Obrázok 11 Štruktúra Plánu hospodárskeho a sociálneho rozvoja obce Trst'any

## Vízia obce

Formulácia rozvojovej vízie je úvodným krokom pri tvorbe strategickej časti dokumentu. K naplneniu tejto vízie by malo smerovať spracovanie samotnej stratégie a z nej vyplývajúcej realizácie konkrétnych rozvojových projektov. Vízia je definovaná na základe záverov vyplývajúcich z analytickej časti.

## Priority, ciele

Riešené problémy obce boli podľa príslušnosti rozdelené do troch problémových oblastí, v ktorých boli identifikované prioritné smery rozvoja obce, tzv. priority. Každá priorita je vymedzená cieľmi, ktoré majú byť realizáciou stratégie dosiahnuté.

## Opatrenia, aktivity

Naplnenie cieľov je špecifikované opatreniami, ktoré vedú k ich naplneniu. Každé opatrenie je konkretizované aktivitami, od ktorých sa odvíjajú projekty naplňujúce stratégiu.

### 4.1 Vízia obce

Obec Trst'any v roku 2020 má kvalitnú technickú infraštruktúru a miestne komunikácie, vybudované podnikateľské prostredie, kvalitnú sieť potrebných služieb, nádherné životné prostredie s prekrásnymi domami, predzáhradkami a okolím. Je to obec aktívnych, spokojných a usmievavých ľudí, s množstvom mladých rodín, obklopená čistými a krásnymi lesmi, obrobenými poľami, hojne navštevovaná turistami a návštevníkmi.

### 4.2 Problémové oblasti, priority, ciele, opatrenia a aktivity

#### 4.2.1 Problémová oblasť ĽUDSKÉ ZDROJE

#### Priorita 1 Stabilizácia obce

V budúcnosti môže byť obec ohrozená úbytkom obyvateľstva a starnutím obce vzhľadom na hospodársku krízu, nedostatok pracovných príležitostí obci a jej okolí, lepšie životné podmienky vo veľkomestách. Môže to mať za následok zhoršenie demografickej situácie, nižšiu daňovú výťažnosť, ohrozenie služieb v obci. Ku stabilizácii populácie prispeje zvýšenie prístupu mladých rodín k bývaniu, dobrá informačná a dopravná infraštruktúra riešená v ostatných častiach stratégie, podpora služieb zameraných na zvýšenie kvality života v obci.

#### Cieľ 1.1 Zvýšiť mieru zamestnanosti a príjmy obyvateľov obce

##### Opatrenie 1.1.1

Rozvoj aktívnej politiky trhu práce, posilnenie sociálnej inklúzie a rovnosti príležitostí na trhu práce

##### Aktivity:

- ☐ Podporovanie a vytváranie akčných plánov zamestnanosti na všetkých úrovniach a podporovanie nepretržitého rozvoja partnerských štruktúr na miestnej úrovni
- ☐ Poradenstvo a osвета o aktívnej politike zamestnanosti
- ☐ Informovanie o stave trhu práce
- ☐ Podporovanie využívania aktívnych nástrojov trhu práce

# Obec Trst'any



- ☐ Podporovanie aktivizovania obyvateľov pri realizácii miestnych projektov

## Opatrenie 1.1. 2

Zvýšenie kvalifikácie pracovnej sily vstupujúcej na trh práce

### Aktivita:

- ☐ Analýza potrieb podnikateľských subjektov
- ☐ Podporovanie realizácie ďalšieho vzdelávania
- ☐ Propagácia a koordinácia činností vzdelávacích inštitúcií v oblasti celoživotného vzdelávania
- ☐ Vzdelávanie v oblasti jazykov a informačných technológií
- ☐ Podporovanie vzdelávania v oblasti podnikateľských zručností

### Indikátory:

- ☐ Počet nezamestnaných – podiel nezamestnaných a celkového počtu ekonomicky aktívnych obyvateľov obce
- ☐ Počet malých a stredných podnikateľov a samostatne zárobkovo činných osôb z radu nezamestnaných

## Cieľ 1.2 Udržať mladých ľudí v obci, vytvoriť podmienky pre imigráciu obyvateľov do obce

### Opatrenie 1.2.1

Zvýšenie dostupnosti bývania v obci

### Aktivita:

- ☐ Príprava pozemkov na bytovú výstavbu
- ☐ Príprava projektovej dokumentácie na bytovú výstavbu
- ☐ Vypracovanie investičných zámerov pre bytovú výstavbu
- ☐ Podporovanie individuálnej bytovej výstavby
- ☐ Podporovanie obnovy bytového fondu
- ☐ Vytvorenie registra bývania v obci (voľné byty, domy, stavebné pozemky)
- ☐ Výstavba bytových domov za využitia združených finančných prostriedkov (prostriedky obce, záujemcov o bývanie, dotačných prostriedkov, súkromných investičných prostriedkov)

### Indikátory:

- ☐ Počet pripravených pozemkov pre bytovú výstavbu
- ☐ Počet vybudovaných bytových jednotiek
- ☐ Počet postavených bytových domov
- ☐ Pomer počtu obyvateľov, ktorí sa natrvalo z obce odsťahovali k počtu obyvateľov, ktorí sa do obce natrvalo prisťahovali



## Priorita 2 Zlepšenie občianskej vybavenosti

Občianska vybavenosť výrazne prispieva k celkovému komfortu života v obci. Kvalitná občianska vybavenosť je vplyvom úbytku narodených detí a presúvaním aktivít obyvateľov do okolitých miest a väčších obcí ohrozená. Zlepšenie občianskej vybavenosti obce je riešené v ohniskách problému: nedostatočného sociálneho zázemia pre starších obyvateľov obce, nedostatočného rozvoja služieb maloobchodu, zdravotných a sociálnych služieb, záujmovej činnosti v obci.

### Cieľ 2.1 Budovanie a rozvoj občianskej infraštruktúry a služieb

#### Opatrenie 2.1.1

Budovanie sociálneho zázemia v obci

##### Aktivity:

- ☐ Zlepšovanie kvality sociálnych a zdravotníckych služieb pre starších ľudí, odkázaných na celodennú starostlivosť, rozvedených, v súlade s reálnymi potrebami poskytovania komplexných služieb
- ☐ Podporovanie sociálne znevýhodnených skupín obyvateľstva
- ☐ Podporovanie inštitucionálneho rozvoja neziskových organizácií na oblasti sociálneho zázemia
- ☐ Systém terénnej opatrovateľskej služby pre seniorov
- ☐ Zvýšenie informovanosti obyvateľov o sociálnych službách

#### Opatrenie 2.1.2

Modernizácia a budovanie základnej infraštruktúry a služieb

##### Aktivity:

- ☐ Budovanie a rozvoj sociálnej a kultúrnej infraštruktúry
- ☐ Budovanie športových areálov a relaxačno-oddychových zón
- ☐ Znižovanie energetickej náročnosti prevádzky budov
- ☐ Podporovanie modernizácie budov
- ☐ Podporovanie rozvoja služieb slúžiacich občanom

##### Indikátory:

- ☐ Počet vzniknutých neziskových organizácií v oblasti sociálneho a kultúrneho zázemia
- ☐ Počet obyvateľov využívajúcich služby starostlivosti o seniorov
- ☐ Počet aktivít zameraných na znižovanie energetickej náročnosti a modernizáciu budov

## Priorita 3 Podpora občianskych aktivít obyvateľov

Občianske aktivity sú zdrojom bohatého verejného života, ktorý prispieva k posilňovaniu sociálnych väzieb v obci a významnou mierou posilňuje vzťah obyvateľov k obci a k mikroregiónu. Je potrebné ho posilniť kvalitným systémom informovania, zvýšením podielu občanov na rozhodovaní a podporou spolkových a záujmových organizácií, ktoré sú prostredníkom účasti na verejnom živote.





## Cieľ 3.1 Zvýšiť záujem obyvateľov obce o veci verejné

### Opatrenie 3.1.1

Zlepšenie informovanosti a aktivity obyvateľov

#### Aktivity:

- ☐ Budovanie informačných stredísk obce
- ☐ Podporovanie prístupu obyvateľov k výpočtovej technike a internetu, k informáciám
- ☐ Podporovanie služieb napomáhajúcich lepší prístup k informáciám
- ☐ Zlepšovanie a zefektívnenie využitia informačných nástrojov obce
- ☐ Zmodernizovanie rádiokomunikačnej siete v obci na multifunkčné využitie v rámci prístupňovania aktuálnych informácií
- ☐ Podporovanie nových foriem informovania a využitia podnetov verejnosti
- ☐ Podporovanie základných verejných informačných služieb pre občanov a ekonomické subjekty
- ☐ Zvyšovanie povedomia o informačnej spoločnosti

### Opatrenie 3.1.2

Podpora voľno časových aktivít obyvateľov

#### Aktivity:

- ☐ Podporovanie spolkovéj a klubovej činnosti detí, mládeže, dospelých a seniorov
- ☐ Podporovanie športových akcií pre deti, mládež a dospelých, seniorov
- ☐ Podporovanie tvorivých umeleckých a vzdelávacích aktivít obyvateľov
- ☐ Podporovanie prezentácie záujmových činností obyvateľov
- ☐ Podporovanie vydávania médií o záujmovej činnosti obyvateľov
- ☐ Podporovanie výmenných stretnutí členov záujmových klubov a ich vzájomnej prezentácie doma aj v zahraničí

#### Indikátory:

- ☐ Počet multimediálnych nástrojov informovanosti v obci
- ☐ Počet funkčných spolkov a klubov v obci
- ☐ Počet aktívnych prezentácií záujmovej a klubovej činnosti

## Priorita 4 Zlepšovanie dopravnej a technickej infraštruktúry

Kvalita cestnej siete nie je uspokojivá. Dopravná obslužnosť zaťažuje obecný rozpočet a nekorešponduje s nadväznosťami verejnej dopravy v okolitých obciach. Priorita je zameraná na kvalitné prepojenie s vonkajším prostredím obce ako z hľadiska dobudovania a údržby cestnej siete, tak z hľadiska kvalitného prepojenia obce verejnou dopravou. Oblasť technickej infraštruktúry je cielená na riešenie najpálčivejších problémov vybudovania, rekonštrukcie a modernizácie inžinierskych sietí

## Cieľ 4.1 Zlepšovanie dopravnej infraštruktúry obce

### Opatrenie 4.1.1

Modernizácia dopravnej infraštruktúry

#### Aktivity:

- ☐ Výstavba, oprava a rekonštrukcia miestnych komunikácií a chodníkov, mostov a lávok



- ☐ Výstavba parkovacích a odstavných plôch
- ☐ Rekonštrukcia a modernizácia verejného osvetlenia
- ☐ Odstránenie bariér pre imobilných a starších občanov
- ☐ Regulácia rýchlosti prechádzajúcich motorových vozidiel
- ☐ Zníženie hlučnosti a prašnosti v určitých lokalitách – najmä v okolí hlavných komunikácií
- ☐ Budovanie bezpečnostných bariér na elimináciu nebezpečných úsekov
- ☐ Budovanie cyklistických ciest

## Opatrenie 4.1.2

Rozvoj dopravnej obslužnosti

### Aktivity:

- ☐ Prepojenie obce s mestami a obcami regiónu verejnou dopravou
- ☐ Prieskum potrieb obyvateľov v oblasti nadväznosti verejnej dopravy
- ☐ Podporovanie služieb verejnej dopravy
- ☐ Podporovanie drobných poskytovateľov verejnej dopravy
- ☐ Podporovanie „alternatívnej dopravy“
- ☐ Podporovanie dopravy využívajúcej alternatívne pohonné látky

### Indikátory:

- ☐ Dĺžka zrekonštruovaných miestnych komunikácií a chodníkov
- ☐ Dĺžka cyklistických ciest
- ☐ Počet dopravných spojov z obce do jednotlivých väčších centier

## Cieľ 4.2 Zlepšenie technickej infraštruktúry obce

### Opatrenie 4.2.1

Výstavba, rozvoj a modernizácia technickej infraštruktúry

### Aktivity:

- ☐ Dostavba kanalizácie v obci
- ☐ Výstavba skupinových čističiek alebo obecnej čističky odpadových vôd
- ☐ Rekonštrukcia a dostavba obecného vodovodu
- ☐ Vysporiadanie pozemkov: vykonanie projektu pozemkových úprav – vytýčenie rozdeľovacieho plánu, vypracovanie geometrických plánov a premietnutie nových vlastníckych vzťahov do katastra nehnuteľností
- ☐ Rekonštrukcia rozvodov elektrického vedení a zriadenie novej trafo stanice v obci
- ☐ Príprava obce na modernizáciu a kapacitné rozširovanie rozvodu elektrickej energie
- ☐ Podporovanie obce pri zavádzaní optických káblov a výstavbe televíznych a telekomunikačných prijímačov a rádiokomunikačných sietí
- ☐ Podporovanie zabezpečenia ochrany údajov, vírusová a digitálne ochrana prevádzky sietí a služieb, bezpečnosť internetových transakcií, ako aj zabezpečenie bezpečnosti vybavenia pre konečných užívateľov

### Indikátory:

- ☐ Dĺžka vybudovaného kanalizačného potrubia
- ☐ Dĺžka vybudovaného vodovodného potrubia
- ☐ Výmera vysporiadaných pozemkov
- ☐ Percentuálna úspešnosť vysporiadania jednotlivých parciel



## 4.2.2 Problémová oblasť TECHNICKÁ INFRAŠTRUKTÚRA A ŽIVOTNÉ PROSTREDIE

### Priorita 5 Starostlivosť o životné prostredie

Starostlivosť o životné prostredie obce je vymedzená tromi cieľmi. Znižovanie objemu komunálneho odpadu zvýši úspory finančných prostriedkov obce. Druhotné využitie odpadu (využitie kompostovaného bioodpadu) prispieje k udržiavaniu kvality pôdneho fondu obce. Riešenie musia byť aj staré ekologické záťaže. Oblasť technickej infraštruktúry je cieleňá na riešenie najpálčivejších problémov – ochrany podzemných a povrchových vôd a nedostatočnej prevencii povodňových udalostí.

#### Cieľ 5.1 Zníženie objemu komunálneho odpadu

##### Opatrenie 5.1.1

Podpora ekologického nakladania s odpadom

##### Aktivity:

- ☐ Osveta zameraná na ekologické hospodárenie s odpadom
- ☐ Podporovanie kompostovania a využívania bioodpadu
- ☐ Spoločné riešenie hospodárenia s odpadom – separovaný zber
- ☐ Rekultivácia zaťažených, kontaminovaných plôch
- ☐ Podporovanie aktivít v oblasti odpadového hospodárstva

##### Indikátory:

- ☐ Počet druhov triedeného odpadu
- ☐ Počet akcií zameraných na osvetu ekologického nakladania s odpadom

#### Cieľ 5.2 Zníženie spotreby fosílnych palív – neobnoviteľných zdrojov energie

##### Opatrenie 5.2.1

Podpora úsporného nakladania s energiami a využitie obnoviteľných zdrojov energie

##### Aktivity:

- ☐ Znižovanie spotreby energie v obecných objektoch a súkromných domoch
- ☐ Osveta o možnostiach úspor energie a obnoviteľných zdrojoch energie vrátane zdrojov ich financovania
- ☐ Podporovanie využitia technológií k úspore energie
- ☐ Využívanie alternatívnych zdrojov energie, obzvlášť biomasy

##### Indikátory:

- ☐ Počet akcií zameraných na osvetu o možnostiach úspory energie
- ☐ Počet zavedenia a využívania alternatívnych zdrojov energie

#### Cieľ 5.3 Zlepšovanie vodného hospodárstva v obci

##### Opatrenie 5.3.1

Ochrana podzemných a povrchových vôd

##### Aktivity:

- ☐ Výstavba a modernizácia kanalizačných sietí a malých čistiární odpadových vôd
- ☐ Prevencia bodových zdrojov znečistenia

# Obec Trst'any



- ☐ Kontrolovanie množstva chemických látok a stopových prvkov v podzemných a povrchových vodách

## Opatrenie 5.3.2

Zapojenie obce do riešenia protipovodňového opatrenia

### Aktivity:

- ☐ Spolupráca obce so zodpovednými inštitúciami na vytváranie protipovodňových opatrení
- ☐ Zapájanie obyvateľov do vytvárania povodňových plánov
- ☐ Prevencia povodňových udalostí
- ☐ Odstraňovanie následkov povodní

## Opatrenie 5.3.3

Revitalizácia vodných systémov v obci Trst'any

### Aktivity:

- ☐ Obnova prirodzenej funkcie tokov
- ☐ Zvyšovanie retenčnej schopnosti krajiny
- ☐ Spevňovanie brehov vodných tokov a podpora udržiavania rázu krajiny
- ☐ Údržba vodných korýt

### Indikátory:

- ☐ Dĺžka vybudovaného kanalizačného potrubia
- ☐ Dĺžka spevnených brehov vodných tokov
- ☐ Dĺžka vybudovaného vodovodného potrubia

## Priorita 6 Obnova a tvorba krajiny, vzhľad obce

Krajina je významným činiteľom, ktorý vytvára životné prostredie obyvateľov, značne prispieva k celkovému rázu obce. Je domovom miestnych obyvateľov a slúži k ich rekreácii. Priorita je zacielená na posilnenie nevýrobnej funkcie krajiny za pomoci obnovy siete poľných ciest a nadväzujúcej zelene v krajine ako spojovacieho článku medzi obyvateľmi obce a krajinou. Neoddeliteľnou súčasťou je aj zlepšovanie vzhľadu obce. Ďalším cieľom je budovanie k prírode prívetivých proti eróznym opatrení riešiacich vodnú a veternú eróziu. V súvislosti s povodňovými udalosťami sa ako potrebnou javí revitalizácia vodných systémov.

## Cieľ 6.1 Obnoviť a revitalizovať tradičné prírodné prvky v krajine

### Opatrenie 6.1.1

Obnova a údržba poľných ciest a zelene v krajine

#### Aktivity:

- ☐ Spevňovanie poľných ciest
- ☐ Obnova poľných ciest
- ☐ Výsadba a údržba líniovej zelene pozdĺž ciest
- ☐ Údržba trávnatých plôch a neobrábanej pôdy

### Opatrenie 6.1.2

Budovanie prírodných proti eróznym opatrení

#### Aktivity:

- ☐ Zatrávňovanie a zalesňovanie oblastí ohrozených eróziou
- ☐ Výsadba stromov v tradičných lokalitách

# Obec Trst'any



## Indikátory:

- ☐ Počet vysadených stromov v tradičných lokalitách
- ☐ Počet zatrávňovaných a zalesňovaných oblastí ohrozených eróziou

## Cieľ 6.2 Zlepšenie vzhľadu obce

### Opatrenie 6.2.1

Zvyšovanie atraktivity verejných priestranstiev v obci

#### Aktivity:

- ☐ Výsadba a údržba zelene v obci (zväčšiť celkovú plochu zelene v obci)
- ☐ Inštalácia a údržba prvkov obecných mobiliárov
- ☐ Rekonštrukcia centra obce
- ☐ Výstavba amfiteátra pre podujatia obecného charakteru
- ☐ Výstavba oddychových zón
- ☐ Realizovanie inštalácie, rekonštrukcie a reštaurovanie oplotení, pouličných svietidiel a.i.
- ☐ Ochrana, zveľaďovanie a reštaurovanie historických objektov
- ☐ Inštalovanie informačných tabúl v obci
- ☐ Organizovanie súťaže vo vzhľade domov a dvorov
- ☐ Podporovanie účasti obyvateľov na projektoch utvárania verejných priestranstiev

## Indikátory:

- ☐ Počet vymenených pouličných svietidiel
- ☐ Počet osadených lavičiek v obci
- ☐ Počet zrekonštruovaných obecných komunikácií

## Cieľ 6.3 Podpora miestnych kultúrnych, spoločenských a folklórnych tradícií

### Opatrenie 6.3.1

Zlepšiť zázemie miestnych kultúrnych, spoločenských a folklórnych tradícií

#### Aktivity:

- ☐ Podpora folklórnych, spoločenských a kultúrnych podujatí a aktivít
- ☐ Podpora tradičných folklórnych zoskupení
- ☐ Podpora tradičnej remeselnej výroby
- ☐ Podpora vydávania publikácií o obci a obecných novín, kalendárov
- ☐ Podpora zberateľskej činnosti dobových artefaktov

## Indikátory:

- ☐ Počet usporiadaných kultúrnych podujatí v obci
- ☐ Počet propagačných materiálov o obci

## 4.2.3 Problémová oblasť EKONOMICKÝ ROZVOJ

### Priorita 7 Ekonomický rozvoj a využitím domácich zdrojov

Podpora a využívanie vlastného podnikateľského zázemia, využívanie vlastných dostupných zdrojov na podnikanie a podpora a propagácia podnikateľov zamestnávajúcich obyvateľov obce a jej okolia je prvoradou prioritou záujmu obce. Okrem riešenia ponuky pracovných príležitostí zvyšuje to prílev finančných prostriedkov do rozpočtu obce a následne napomáha jej rozvoju. Nezanedbateľnou



skutočnosťou je aj podpora sociálnych väzieb v rodine a vzťahu obyvateľov k obci. Obec v snahe naplniť tieto ciele je ústretová aj pre podnikateľov a ich zábery z iných regiónov a zo zahraničia.

## Cieľ 7.1 Rozvoj v oblasti priemyslu a služieb

### Opatrenie 7.1.1

Podpora rozvoja nových a existujúcich podnikov a služieb

#### Aktivity:

- ☐ Podporovanie novo vzniknutých podnikateľov a živnostníkov
- ☐ Podporovanie poradenských služieb pre MaSP, ktoré budú súvisieť s implementáciou moderných systémov riadenia a progresívneho marketingu, poradenské služby (finančné a daňové)
- ☐ Vytvorenie podmienok pre vstup domácich a zahraničných investorov
- ☐ Podporovanie MaSP, ktorí využívajú domáce suroviny (drevo, nerudné suroviny, prírodné zdroje)
- ☐ Podporovanie organizovania domácich a medzinárodných workshopov – vytváranie väzieb medzi malým a stredným podnikaním

### Opatrenie 7.1.2

Budovanie a rekonštrukcia infraštruktúry a podpora inovácií a výskumu

#### Aktivity:

- ☐ Zavádzanie nových výrobných postupov, inovácií a výskumu
- ☐ Využívanie slnečnej, vodnej a veternej energie
- ☐ Podporovanie projektov na získanie akreditácie a certifikácie doma a v zahraničí

#### Indikátory:

- ☐ Počet aktivít smerujúcich k zlepšeniu ekonomických podmienok obyvateľstva obce

## Priorita 8 Podpora malého a stredného podnikania

Malé a stredné podnikanie je „ekonomickým motorom“ obce. Prináša obci ekonomický prospech prostredníctvom nových pracovných miest, zvyšuje príjem verejného rozpočtu, rozširuje ponuku služieb. Jeho podpora je zameraná na väčšie využitie štátnej politiky, podpory malého a stredného podnikania a vytvorenie motivačného prostredia k rozvoju podnikateľských aktivít v obci. Súčasťou je stabilizácia podnikateľských aktivít v službách, ktoré sú ohrozené „odfiltrovaním“ kúpyschopného obyvateľstva do nákupných centier okolitých miest.

## Cieľ 8.1 Vytvoriť prostredie uľahčujúce rozvoj nového podnikania

### Opatrenie 8.1.1

Príprava priestoru pre podnikateľské aktivity

#### Aktivity:

- ☐ Budovanie technickej a prístupovej infraštruktúry k areálom/objektom
- ☐ Prezentácia obce a podnikateľských príležitostí v obci





## Opatrenie 8.1.2

Podpora rozvoja nových podnikateľských aktivít

### Aktivita:

- ☐ Vytvoriť návodný materiál o založení nového podnikania
- ☐ Metodická pomoc záujemcov o založení nového podnikania
- ☐ Podpora spolupráce na vytváraní nadväzujúceho zázemia na území obce

### Indikátory:

- ☐ Počet aktivít zameraných na pomoc pre záujemcov o podnikanie v obci
- ☐ Počet podujatí zameraných na prezentáciu obce ako príležitosti na podnikanie

## Cieľ 8.2 Stabilizácia drobného podnikania v službách

### Opatrenie 8.2.1

Podpora drobného podnikania v službách

### Aktivita:

- ☐ Zabezpečenie priestoru pre podnikanie v službách
- ☐ Marketing drobných služieb v obci

### Indikátory:

- ☐ Počet poskytnutých priestorov na podnikanie

## Priorita 9 Rozvoj cestovného ruchu

Cestovný ruch je významným nástrojom pre stabilizáciu ekonomiky obce. Obec je obklopená krásnou prírodou, vodnými zdrojmi a pahorkatinovými kopcami a lesmi, čo umožňuje nenáročnú turistiku a výlety do prírody. Rozvoj cestovného ruchu v obci je cielený aj na krátkodobé oddychové aktivity obyvateľov okolitých miest, na športové a spoločenské využitie a rozvoj cykloturistiky. Nachádzajú sa tu aj historické a sakrálné pamiatky, ktoré po renovácii zvýšia atraktivitu obce

## Cieľ 9.1 Zlepšenie kvality a rozsahu služieb v cestovnom ruchu

### Opatrenie 9.1.1

Rozvoj medzinárodnej spolupráce a imidžu (atraktivity) obce

### Aktivita:

- ☐ Podporovanie projektov medzinárodnej spolupráce
- ☐ Rozvoj cezhraničnej spolupráce
- ☐ Zúčastňovanie sa na medzinárodných veľtrhoch, obchodných misiách, odborných seminároch a konferenciách
- ☐ Vytvorenie propagačných materiálov obce
- ☐ Budovanie imidžu obce vypracovaním a implementáciou marketingovej a komunikačnej stratégie
- ☐ Budovanie komunikačných a informačných väzieb v mikroregióne
- ☐ Spracovanie štúdií o medzinárodnom trhu, cestovnom ruchu
- ☐ Budovanie imidžu obce na základe histórie obce (pamiatková zóna), blízkosti hranice, prírodných zdrojov, chránených území

# Obec Trst'any



- ☐ Spolupráca s obcami, mestami, mikroregiónu, Euroregiónu
- ☐ Investovanie do prezentácie kultúrnych aktivít ( kultúrne podujatia, festivaly, prezentácie národného folklóru, zvykov a tradícií, kongresov a sympózií)
- ☐ Podporovanie prezentácie príležitostí strávenia voľného času (propagácia cykloturistiky v spolupráci s okolitými obcami)
- ☐ Mapovanie a prezentácia zaujímavostí, voľno časových a spoločenských aktivít
- ☐ Budovanie pozitívneho mediálneho obrazu obce

## Opatrenie 9.1.2

Rekonštrukcia infraštruktúry cestovného ruchu

### Aktivity:

- ☐ Výstavba a modernizácia zariadení cestovného ruchu (ubytovacie a stravovacie zariadenia, rekonštrukcia a modernizácia kultúrnych, historických a prírodných objektov, pamätníkov)
- ☐ Výstavba športovo-rekreačných zariadení areálov a ich vybavenia (bazény, sauny, fitness centrá, obchody športových potrieb)
- ☐ Budovanie polyfunkčných objektov v cestovnom ruchu
- ☐ Budovanie parkovísk, prístupových ciest a inžinierskych sietí
- ☐ Výstavba hygienických zariadení
- ☐ Zriadenie a obnova turistických a informačných kancelárií
- ☐ Inštalácia medzinárodne uznávaných turistických značení atraktivít cestovného ruchu (kultúrne, technické, historické pamiatky a prírodné atraktivity)
- ☐ Budovanie a údržba turistických chodníkov a cyklistických trás
- ☐ Vybudovanie oddychových zón
- ☐ Výstavba a rekonštrukcia remeselných dvorov
- ☐ Podporovanie podnikania a vytvárania služieb v oblasti agroturistiky

## Opatrenie 9.1.3

Podpora podnikateľských aktivít v cestovnom ruchu

### Aktivity:

- ☐ Podporovanie doplnkových služieb v cestovnom ruchu
- ☐ Podpora účasti podnikateľov na výstavách a veľtrhoch doma a v zahraničí
- ☐ Prevádzkovanie malých predajných miest pre návštevníkov mesta, s cieľom predaja tradičných výrobkov (ľudovo-umelecké výrobky a i.)
- ☐ Podporovanie výstavníckej činnosti
- ☐ Podporovanie a organizovania tradičných jarmokov
- ☐ Podpora investícií do služieb pre turistov
- ☐ Pravidelné vzdelávanie MaSP
- ☐ Metodická a asistenčná podpora obce MaSP

### Indikátory:

- ☐ Počet vybudovaných cyklotrás
- ☐ Počet vybudovaných turistických chodníkov, odpočívadiel

## Priorita 10 Podpora poľnohospodárstva

V obci je poľnohospodárstvo významná oblasť pre podporu lokálnej ekonomiky, lokálnych ľudských zdrojov, zároveň sú poľnohospodárske subjekty užívateľom podstatnej časti krajiny. Podpora poľnohospodárstva je zameraná na stabilizáciu odbytu poľnohospodárskych produktov, ktoré sa dotýkajú obzvlášť drobných poľnohospodárov, zavádzaniu ekologických postupov v poľnohospodárskej výrobe a propagáciu výroby ekologicky bezpečných potravín.



## Cieľ 10.1 Zachovanie poľnohospodárskej výroby v obci

### Opatrenie 10.1.1

Stabilizácia odbytu poľnohospodárskych výrobkov

#### Aktivity:

- ☐ Podpora vzniku kooperačných väzieb medzi poľnohospodármi
- ☐ Podpora vzniku kooperačných väzieb medzi poľnohospodármi a odbytovými subjektmi
- ☐ Diverzifikácia poľnohospodárskej produkcie zaisťujúcej alternatívne zdroje príjmov

### Opatrenie 10.1.2

Podpora ekologických postupov v poľnohospodárstve v obci

#### Aktivity:

- ☐ Podpora mimo produkčných funkcií poľnohospodárskej krajiny vrátane lesov obce
- ☐ Modernizácia poľnohospodárskych výrobných technológií k lepšej ochrane životného prostredia

#### Indikátory:

- ☐ Počet podnikateľských subjektov zameraných na oblasť poľnohospodárstva bezpečnosť potravín
- ☐ Počet kooperačných väzieb medzi poľnohospodármi a odbytovými subjektmi

## 5 ORGANIZAČNÉ ZABEZPEČENIE

### 5.1 Manažment Plánu rozvoja obce Trst'any

Manažment riadi realizáciu Plánu rozvoja obce (ďalej len PRO). Riadenie realizácie PRO obce Trst'any je založené na orgánoch obce. Ústrednú úlohu v riadení zaujíma obecné zastupiteľstvo a starosta obce. Tí sú doplnení pracovnými skupinami, ktorých prínosom bude kvalitnejšie rozhodovanie obecného zastupiteľstva a starostu obce.

#### Zložky manažmentu PRO:

**Obecné zastupiteľstvo** – je najvyšším orgánom riadenia realizácie PRO. Schvaľuje PRO Trst'any a aktualizáciu jeho častí. Vymedzuje činnosť pri operatívnom riadení PRO a schvaľuje hodnotiacu správu realizácie PRO. Menuje členov pracovných skupín pre jednotlivé problémové oblasti.

**Starosta obce** – je koordinátorom a manažérom realizácie PRO. Navrhuje obecnému zastupiteľstvu na schválenie jednotlivé námety a podnety na realizáciu projektov.

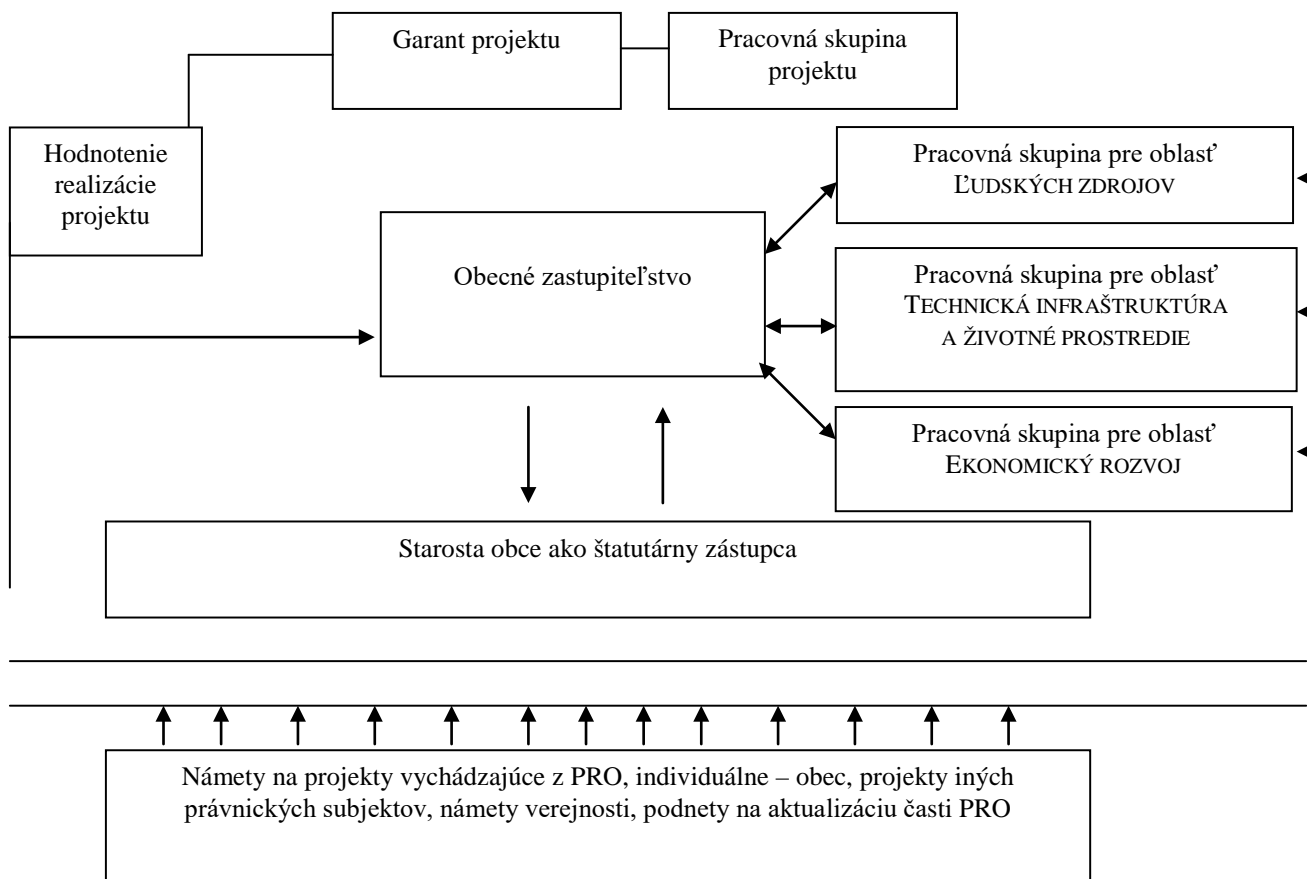
**Pracovné skupiny** - sú vytvorené k jednotlivým problémovým oblastiam PRO - Ľudské zdroje, Technická infraštruktúra a životné prostredie a Ekonomický rozvoj. Plnia funkciu poradného a iniciatívneho orgánu obecného zastupiteľstva. Pripravujú k prerokovaniu vymedzenie prioritných projektov, plán ich realizácie, využitie zdrojov financovania, plán dofinancovania projektu, hodnotenie realizácie a dopadu projektov a iné. Pracovné skupiny sú zložené z odborníkov na jednotlivé problémové oblasti. Členov pracovnej skupiny schvaľuje obecné zastupiteľstvo.



**Garant konkrétneho projektu** – osoba či subjekt zodpovedný za realizáciu projektu.

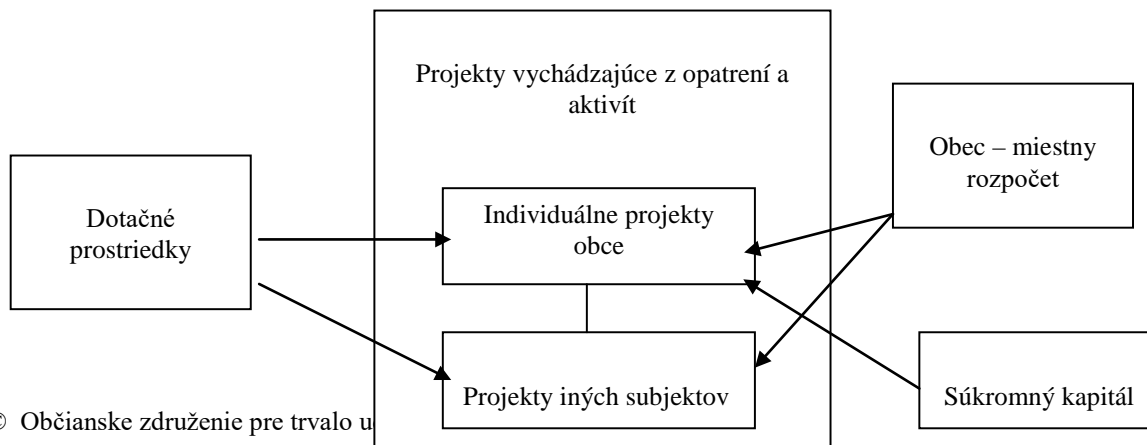
**Pracovná skupina projektu** – garant projektu môže stanoviť pracovnú skupinu projektu v prípade, že posúdi jej pozitívny prínos k realizácii projektu.

Obrázok 12 Systém riadenia realizácie




## 5.2 Realizácia a financovanie plánu rozvoja obce Trst'any

Program rozvoj obce Trst'any bude realizovaný prostredníctvom projektov vychádzajúcich z opatrení Programu rozvoja obce a naplňujúci ich aktivity. Projektom sa rozumie realizovateľný zámer investičného, či neinvestičného charakteru. Sieťové väzby financovania sú znázornené na Obrázku 13.



# Obec Trst'any



Obrázok 13 Schéma financovania Plánu rozvoja obce Trst'any

## 5.3 Systémové zdroje financovania

- ❑ **Miestny rozpočet obce** – je zdrojom individuálnych projektov obce. Aj miestne rozpočty môžu byť príjmom účelovej dotácie na financovanie svojho projektu.
- ❑ **Súkromný kapitál** – podieľa sa na financovaní projektov vychádzajúcich z PRO. Súkromný kapitál je žiaduce zapojiť do financovania projektov obce a mikroregiónu s prínosom pre súkromný sektor (podnikatelia, spolky a záujmové organizácie).
- ❑ **Dobrovoľná práca obyvateľov** – predpokladáme, že u veľkého počtu aktivít bude využívaná dobrovoľná práca miestnych obyvateľov. Jedná sa o dobrovoľnú prácu, ktorá je v podmienkach slovenského vidieka už tradičná. Ide o prácu, ktorú vykonávajú napr. miestne spolky pri údržbe areálu alebo drobný podnikateľ pri starostlivosti o svoju prevádzku. Vyčíslenie tejto práce bude podstatné len v prípade uznania dobrovoľnej práce ako spolu podiel žiadateľa na dofinancovanie projektov financovaného z externých zdrojov.

### Dofinancovanie dotovaných projektov obce

Podmienkou projektov, na ktoré je žiadaná finančná podpora z dotačných programov, je pomerný podiel žiadateľa na celkových nákladoch. Podiel na nákladoch je finančným vyjadrením skutočnej potreby aktivít realizovaných projektom.

Dofinancovanie projektov obce bude vyžadovať zvýšené nároky na rozpočet obce. Súčasťou prípravy každého dotovaného príjmu financií musí byť aj plán dofinancovania projektov podľa dopadov projektu, založený na financovaní z vyššie uvedených systémových zdrojov.

## 5.4 Typové projekty naplňujúce Plán rozvoja obce Trst'any

- ❑ **Individuálne projekty obce** – sú založené na financovaní z miestneho rozpočtu obce, poprípade môžu byť doplnené súkromným miestnym kapitálom. Obec sa môže do prípravy projektov zapájať aj v partnerstve s neziskovými organizáciami a spolu s nimi ich aj financovať. Na väčšie investičné projekty obce môže žiadať aj financie zo štrukturálnych fondov. Príprava projektov musí byť schválená v obecnom zastupiteľstve. Na realizáciu projektov obecné zastupiteľstvo schváli ad hoc manažment projektu, ktorý bude výkonným orgánom pre jednotlivý projekt. Realizácia individuálnych projektov obce musí preukázateľne pozitívne ovplyvniť rozvoj a záujmy obce a jej obyvateľov.
- ❑ **Projekty iných subjektov** (podnikateľské subjekty, spolky, záujmové organizácie a iné) - účasť iných subjektov môže priniesť efekt znásobenia miestnych zdrojov využiteľných na realizáciu PRO. Tieto projekty sa môžu v prípade pozitívneho prínosu pre rozvoj obce finančne motivovať z miestneho rozpočtu obce formou partnerstva žiadateľa projektu a obce. Tieto projekty budú posudzované na zastupiteľstve obce. Výhodná sa javí podpora súkromného sektora v získavaní účelovo viazaných dotácií.

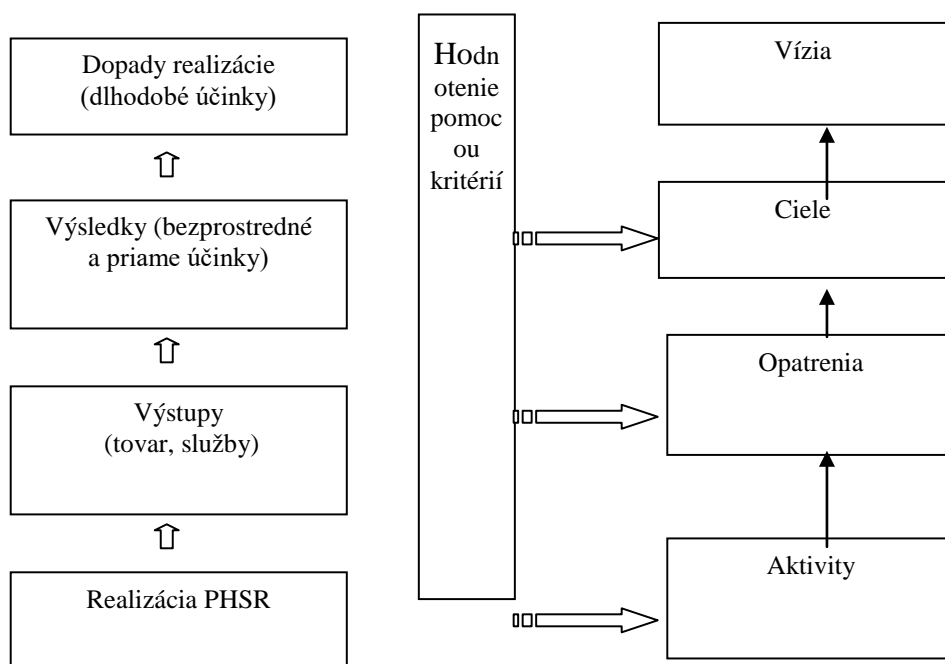


## 6 HODNOTENIE A AKTUALIZÁCIA PRO

### 6.1 Hodnotenie realizácie PRO

Plán rozvoja obce Trst'any nemôže byť chápaný ako nemenný, definitívny. Základom jeho úspešnej realizácie je aktualizácia a adaptácia PRO na základe hodnotenia. Hodnotenie je priebežné a systematické sledovanie plnenia a vyhodnocovania.

Hodnotenie je zamerané na realizáciu PRO, na súlad výstupov a výsledkov realizácie s cieľom, opatreniami a aktivitami, vrátane reálnych dopadov realizácie na území obce. Výstupy, výsledky a dopady realizácie sú porovnávané so stanovenými aktivitami, opatreniami a cieľmi pomocou ukazovateľov. **Indikátory** (ukazovatele dopadu) sú kritéria hodnotenia, ktoré musia byť stanovené pre každý projekt pred jeho zahájením. Ukazovatele dopadu musia byť kvantitatívne hodnotiteľné kritéria a stanovujú sa tak, aby jasne vystihovali prínosy každého projektu. Spôsob hodnotenia je zakreslený na obrázku 14.



Obrázok 14 Hodnotenie realizácie PRO

### Výročná hodnotiaca správa

K systematickosti hodnotenia prispieva výročná hodnotiaca správa. Pripravuje ju starosta obce a schvaľuje ju obecné zastupiteľstvo. Hodnotiaca správa obsahuje hodnotenie realizovaných projektov ich výstupov, výsledkov a dopadu v súvislosti s cieľmi, opatreniami a aktivitami navrhnutými v PRO. Súčasťou správy je odporúčenie k ďalšej realizácii PRO prípadne návrhy na aktualizáciu časti PRO.





## 6.2 Aktualizácia PRO

Cieľom aktualizácie je identifikovanie vývojových tendencií a udalostí v obci a ich využitie k aktualizácii tak, aby nedošlo k zásadnej zmene strategických priorít a postupov PRO. Z dôvodu stability je doporučené prípadnú aktualizáciu prevádzať v určitých časových intervaloch. Aktualizácia sa bude prevádzať u cieľov, opatrení a aktivít, pri strategickej časti jedenkrát za 2 –3 roky. U akčného plánu obce a dotačných zdrojov financovania PRO je aktualizácia nutná 1 x ročne. Návrh aktualizácie uskutočňuje riadiaca skupina.

## 6.3 Hodnotenie trvalo udržateľného rozvoja obce

**Trvalo udržateľný rozvoj** je taký spôsob rozvoja, ktorý uspokojuje potreby prítomnosti, bez toho aby oslaboval možnosti budúcich generácií naplňovať ich vlastné potreby. Znamená predovšetkým rovnováhu medzi tromi základnými oblasťami nášho života (ekonomikou, sociálnymi aspektami a životným prostredím), taktiež rovnováhu medzi krajinami, rôznymi spoločenskými skupinami, dneškom a budúcnosťou a pod.

Hodnotenie trvalo udržateľného rozvoja by malo obyvateľom poskytovať informácie o vývoji situácie na území nezávisle od obsahu a úsilia obce o realizácii PRO.

Bude zdrojom informácií o vývoji kvality života a dopadoch realizácie plánu rozvoja, ale i dopadoch vnútorných tendencií, ktoré nie sú v priamom vplyve obce.

## 6.4 Prerokovanie PRO s poslancami obecného zastupiteľstva

Spracovatelia PRO počas celého procesu prípravy a spracovávaní konzultovali zaradenie potrebných podkladov, informácií a ďalších údajov so starostom obce, riadiacou a pracovnou skupinou, poslancami a ostatnými občanmi obce, ktorí prejavili aktívny záujem pri jeho tvorbe. Všetky pripomienky, ktoré sa počas tvorby plánu vyskytli boli spracovateľmi zapracované.

Plán rozvoja obce Trst'any na roky 2015 - 2020 bol prerokovaný a schválený dňa 27.11.2015 na schôdzi poslancov obecného zastupiteľstva a zaznamenaný Uznesením č. 6/B/7/2015.

## ZÁVER

Schválený Plán rozvoja obce Trst'any na roky 2015 – 2020 je otvorený dokument, ktorý sa môže dopĺňať o nové aktivity a opatrenia, respektíve niektoré opatrenia a aktivity sa môžu rušiť.

Vykonateľnosť jednotlivých opatrení a dosiahnutie stanovených cieľov bude závisieť od mnohých faktorov. Najkritickejším prvkom je finančná náročnosť jednotlivých priorít. Dôležitým faktorom sú aj komplikované vlastnícke vzťahy. Realizátorom Plánu rozvoja obce Trst'any na roky 2015 – 2020 nie je len samotná obec, ale aj štátna správa a podnikateľské subjekty, preto popri financovaní z rozpočtu obce sa pri jednotlivých opatreniach počíta s viac zdrojovým financovaním.



## **PRÍLOHY**

Príloha 1 Vlajka obce Trst'any



## Príloha 1 Vlajka obce Trst'any






Pečať z roku 1784



Pečať z roku 1840



**TRSTANY /KS/**

### **Príloha 3 Akčné plány obce Trst'any na roky 2015 – 2020**



# AKČNÝ PLÁN OBCE TRSTĽANY NA ROKY 2015 – 2020

## **Problémová oblasť TECHNICKÁ INFRAŠTRUKTÚRA A ŽIVOTNÉ PROSTREDIE**

**Priorita 4** Zlepšovanie dopravnej a technickej infraštruktúry

Cieľ 4.1 Zlepšovanie dopravnej infraštruktúry obce

**Priorita 6** Obnova a tvorba krajiny, vzhľad obce

Cieľ 6.1 Obnoviť a revitalizovať tradičné prírodné prvky v krajine

Opatrenie	Aktivita projekt	Nositeľ projektu	Miesto realizácie	Časový harmonogram		Finančná náročnosť	Alternatívy zdrojov	Monitoring
				dĺžka	dátum			
4.1.1 Modernizácia dopravnej infraštruktúry	Rekonštrukcia miestnych komunikácií, mostov	Obecný úrad Trst'any	Obec Trst'any	4 roky	2016 - 2020	250 000,00 EUR	Obec Trst'any ŠF EÚ Ministerstvo pôdohospodárstva a rozvoja vidieka SR	Súvisiace aktivity Prípravná fáza Realizačná fáza Porealizačná fáza
6.1.1 Obnova a údržba poľných ciest a zelene v krajine								

### **Súvisiace aktivity:**

#### **Prípravná fáza:**

- Príprava žiadosti o finančný príspevok na PD
- Výber dodávateľa projektovej dokumentácie
- Príprava projektovej dokumentácie
- Príprava geometrického zamerania
- Príprava žiadosti o spolufinancovanie, žiadosti na čerpanie finančných prostriedkov zo štrukturálnych fondov

#### **Realizačná fáza:**

- Výber dodávateľa výstavby
- Realizácia výstavby
- Vybavenie stavebného povolenia (ohlasovacia povinnosť)
- Vysporiadanie vlastníckych vzťahov

#### **Porealizačné zameranie:**

kolaudácia

-

# AKČNÝ PLÁN OBCE TRSTĽANY NA ROKY 2015– 2020



## **Problémová oblasť TECHNICKÁ INFRAŠTRUKTÚRA A ŽIVOTNÉ PROSTREDIE**

**Priorita 4** Zlepšovanie dopravnej a technickej infraštruktúry

Cieľ 4.1 Zlepšovanie dopravnej infraštruktúry obce

Cieľ 4.2 Zlepšenie technickej infraštruktúry obce

Opatrenie	Aktivita Projekt	Nositeľ projektu	Miesto realizácie	Časový harmonogram		Finančná náročnosť	Alternatívy zdrojov	Monitoring
				dĺžka	dátum			
4.1.1 Modernizácia dopravnej infraštruktúry	Rekonštrukcia verejného osvetlenia, miestneho rozhlasu	Obecný úrad Trst'any	Obec Trst'any	2 roky	2016 - 2018	25 000,00 EUR	Obec Trst'any ŠF EÚ Ministerstvo financií SR	Súvisiace aktivity Prípravná fáza Realizačná fáza Porealizačná fáza
4.2.1 Výstavba, rozvoj a modernizácia technickej infraštruktúry								

### **Súvisiace aktivity:**

#### **Prípravná fáza:**

- Príprava žiadosti o finančný príspevok na PD
- Výber dodávateľa projektovej dokumentácie
- Príprava projektovej dokumentácie
- Príprava žiadosti o spolufinancovanie, žiadosti na čerpanie finančných prostriedkov zo štrukturálnych fondov EÚ

#### **Realizačná fáza:**

- Výber dodávateľa výstavby
- Realizácia výstavby

#### **Porealizačné zameranie:**

- kolaudácia

# AKČNÝ PLÁN OBCE TRSTĽANY NA ROKY 2015 – 2020

## Problémová oblasť ĽUDSKÉ ZDROJE

**Priorita 2** Zlepšenie občianskej vybavenosti

Cieľ 2.1 Budovanie a rozvoj občianskej infraštruktúry a služieb

## Problémová oblasť TECHNICKÁ INFRAŠTRUKTÚRA A ŽIVOTNÉ PROSTREDIE

**Priorita 4** Zlepšovanie dopravnej a technickej infraštruktúry

Cieľ 4.1 Zlepšovanie dopravnej infraštruktúry obce

Cieľ 4.2 Zlepšenie technickej infraštruktúry obce

Opatrenie	Aktivita Projekt	Nositeľ projektu	Miesto realizácie	Časový harmonogram		Finančná náročnosť	Alternatívy zdrojov	Monitoring
				dĺžka	dátum			
2.1.2 Modernizácia a budovanie základnej infraštruktúry a služieb obyvateľstva	Rekonštrukcia kultúrneho domu	Obecný úrad Trstľany	Obec Trstľany	2 roky	2016 - 2018	150 000,00 eur	Obec Trstľany ŠF EÚ Ministerstvo financií SR Úrad vlády SR Ministerstvo dopravy, výstavby a regionálneho rozvoja SR Ministerstvo poľnohospodárstva a rozvoja vidieka SR	Súvisiace aktivity Prípravná fáza Realizačná fáza Porealizačná fáza
4.1.1 Modernizácia dopravnej infraštruktúry								
4.2.1 Výstavba, rozvoj a modernizácia technickej infraštruktúry								

### Súvisiace aktivity:

#### Prípravná fáza:

- Príprava žiadosti o finančný príspevok na PD
- Výber dodávateľa projektovej dokumentácie
- Príprava projektovej dokumentácie
- Príprava žiadosti o spolufinancovanie, žiadosti na čerpanie finančných prostriedkov zo štrukturálnych fondov EÚ

#### Realizačná fáza:

- Výber dodávateľa výstavby
- Realizácia výstavby

#### Porealizačné zameranie:

- kolaudácia

## AKČNÝ PLÁN OBCE TRST'ANY NA ROKY 2015 – 2020

### Problémová oblasť TECHNICKÁ INFRAŠTRUKTÚRA A ŽIVOTNÉ PROSTREDIE

**Priorita 4** Zlepšovanie dopravnej a technickej infraštruktúry

Cieľ 4.2 Zlepšenie technickej infraštruktúry obce

Opatrenie	Aktivita Projekt	Nositeľ projektu	Miesto realizácie	Časový harmonogram		Finančná náročnosť	Alternatívy zdrojov	Monitoring
				dĺžka	dátum			
4.2.1 Výstavba, rozvoj a modernizácia technickej infraštruktúry	Pozemkové úpravy	Obecný úrad Trst'any	Obec Trst'any	4 roky	2016 - 2020	70 000,00 EUR	Obec Trst'any ŠF EÚ Ministerstvo pôdohospodárstva a rozvoja vidieka SR	Súvisiace aktivity Prípravná fáza Realizačná fáza Porealizačná fáza

#### Súvisiace aktivity:

##### Prípravná fáza:

- Príprava žiadosti o finančný príspevok na PD
- Výber dodávateľa projektovej dokumentácie
- Príprava projektovej dokumentácie
- Príprava žiadosti o spolufinancovanie, žiadosti na čerpanie finančných prostriedkov zo štrukturálnych fondov EÚ

##### Realizačná fáza:

- Výber dodávateľa výstavby
- Realizácia výstavby

##### Porealizačné zameranie:

- kolaudácia

# AKČNÝ PLÁN OBCE TRSTĽANY NA ROKY 2015 – 2020

## **Problémová oblasť TECHNICKÁ INFRAŠTRUKTÚRA A ŽIVOTNÉ PROSTREDIE**

**Priorita 5** Starostlivosť o životné prostredie

Cieľ 5.3 Zlepšovanie vodného hospodárstva v obci

Opatrenie	Aktivita Projekt	Nositeľ projektu	Miesto realizácie	Časový harmonogram		Finančná náročnosť	Alternatívy zdrojov	Monitoring
				dĺžka	dátum			
5.3.3 Revitalizácia vodných systémov v obci Trst'any	Výstavba zemnej hrádze a úprava potoka Trst'anka	Obecný úrad Trst'any	Obec Trst'any	4 roky	2016 - 2020	1 000 000,00 EUR	Obec Trst'any ŠF EÚ Slovenský vodohospodársky podnik, š.p. Košice	Súvisiace aktivity Prípravná fáza Realizačná fáza Porealizačná fáza

### **Súvisiace aktivity:**

#### **Prípravná fáza:**

- Príprava žiadosti o finančný príspevok na PD
- Výber dodávateľa projektovej dokumentácie
- Príprava projektovej dokumentácie
- Príprava žiadosti o spolufinancovanie, žiadosti na čerpanie finančných prostriedkov zo štrukturálnych fondov EÚ

### **Realizačná fáza:**

- Výber dodávateľa výstavby
- Realizácia výstavby

### **Porealizačné zameranie:**

- kolaudácia

# AKČNÝ PLÁN OBCE TRSTĽANY NA ROKY 2015 – 2020

## Problémová oblasť TECHNICKÁ INFRAŠTRUKTÚRA A ŽIVOTNÉ PROSTREDIE

**Priorita 5** Starostlivosť o životné prostredie

Cieľ 5.3 Zlepšovanie vodného hospodárstva v obci

Opatrenie	Aktivita Projekt	Nositeľ projektu	Miesto realizácie	Časový harmonogram		Finančná náročnosť	Alternatívy zdrojov	Monitoring
				dĺžka	dátum			
5.3.2 Zapojenie obce do riešenia protipovodňového opatrenia	Odvodňovacie zariadenia obce	Obecný úrad Trst'any	Obec Trst'any	4 roky	2016 - 2020	250 000,00 EUR	Obec Trst'any ŠF EÚ Envirofond	Súvisiace aktivity Prípravná fáza Realizačná fáza Porealizačná fáza

### Súvisiace aktivity:

#### Prípravná fáza:

- Príprava žiadosti o finančný príspevok na PD
- Výber dodávateľa projektovej dokumentácie
- Príprava projektovej dokumentácie
- Príprava žiadosti o spolufinancovanie, žiadosti na čerpanie finančných prostriedkov zo štrukturálnych fondov EÚ

### Realizačná fáza:

- Výber dodávateľa výstavby
- Realizácia výstavby

### Porealizačné zameranie:

- kolaudácia



## AKČNÝ PLÁN OBCE TRSTĽANY NA ROKY 2015 – 2020

### Problémová oblasť TECHNICKÁ INFRAŠTRUKTÚRA A ŽIVOTNÉ PROSTREDIE

Priorita 4 Zlepšovanie dopravnej a technickej infraštruktúry

Cieľ 4.2 Zlepšenie technickej infraštruktúry obce

Opatrenie	Aktivita Projekt	Nositeľ projektu	Miesto realizácie	Časový harmonogram		Finančná náročnosť	Alternatívy zdrojov	Monitoring
				dĺžka	dátum			
4.2.1 Výstavba, rozvoj a modernizácia technickej infraštruktúry	Rekonštrukcia trafo stanice a výstavba novej trafo stanice	Obecný úrad Trst'any	Obec Trst'any	1 rok	2016 - 2017	20 000,00 EUR	Obec Trst'any ŠF EÚ Ministerstvo financií SR Ekofond Slovenské elektrárne	Súvisiace aktivity Prípravná fáza Realizačná fáza Porealizačná fáza

#### Súvisiace aktivity:

##### Prípravná fáza:

- Príprava žiadosti o finančný príspevok na PD
- Výber dodávateľa projektovej dokumentácie
- Príprava projektovej dokumentácie
- Príprava žiadosti o spolufinancovanie, žiadosti na čerpanie finančných prostriedkov zo štrukturálnych fondov EÚ

##### Realizačná fáza:

- Výber dodávateľa výstavby
- Realizácia výstavby

##### Porealizačné zameranie:

- kolaudácia

# AKČNÝ PLÁN OBCE TRSTĽANY NA ROKY 2015 – 2020

## Problémová oblasť ĽUDSKÉ ZDROJE

**Priorita 2** Zlepšenie občianskej vybavenosti

Cieľ 2.1 Budovanie a rozvoj občianskej infraštruktúry a služieb

## Problémová oblasť TECHNICKÁ INFRAŠTRUKTÚRA A ŽIVOTNÉ PROSTREDIE

**Priorita 4** Zlepšovanie dopravnej a technickej infraštruktúry

Cieľ 4.2 Zlepšenie technickej infraštruktúry obce

Opatrenie	Aktivita Projekt	Nositeľ projektu	Miesto realizácie	Časový harmonogram		Finančná náročnosť	Alternatívy zdrojov	Monitoring
				dĺžka	dátum			
2.1.2 Modernizácia a budovanie základnej infraštruktúry a služieb obyvateľstva	Vybudovanie multifunkčného ihriska v obci Trst'any	Obecný úrad Trst'any	Obec Trst'any	4 roky	2016 - 2020	40 000,00 EUR	Obec Trst'any ŠF EÚ Úrad vlády SR	Súvisiace aktivity Prípravná fáza Realizačná fáza Porealizačná fáza
4.2.1 Výstavba, rozvoj a modernizácia technickej infraštruktúry								

### Súvisiace aktivity:

#### Prípravná fáza:

- Príprava žiadosti o finančný príspevok na PD
- Výber dodávateľa projektovej dokumentácie
- Príprava projektovej dokumentácie
- Príprava žiadosti o spolufinancovanie, žiadosti na čerpanie finančných prostriedkov zo štrukturálnych fondov EÚ

#### Realizačná fáza:

- Výber dodávateľa výstavby
- Realizácia výstavby

#### Porealizačné zameranie:

- kolaudácia

# AKČNÝ PLÁN OBCE TRSTĀNY NA ROKY 2015 – 2020

## **Problémová oblasť ĽUDSKÉ ZDROJE**

**Priorita2** Zlepšenie občianskej vybavenosti

Cieľ 2.1 Budovanie a rozvoj občianskej infraštruktúry a služieb

## **Problémová oblasť TECHNICKÁ INFRAŠTRUKTÚRA A ŽIVOTNÉ PROSTREDIE**

**Priorita 4** Zlepšovanie dopravnej a technickej infraštruktúry

Cieľ 4.1 Zlepšovanie dopravnej infraštruktúry obce

Cieľ 4.2 Zlepšenie technickej infraštruktúry obce

Opatrenie	Aktivita Projekt	Nositeľ projektu	Miesto realizácie	Časový harmonogram		Finančná náročnosť	Alternatívy zdrojov	Monitoring
				dĺžka	dátum			
2.1.2 Modernizácia a budovanie základnej infraštruktúry a služieb obyvateľstva	Rekonštrukcia domu smútku	Obecný úrad Trstáany	Obec Trstáany	2 roky	2016 - 2018	100 000,00 eur	Obec Trstáany ŠF EÚ Ministerstvo financií SR Úrad vlády SR Ministerstvo dopravy, výstavby a regionálneho rozvoja SR Ministerstvo poľnohospodárstva a rozvoja vidieka SR	Súvisiace aktivity Prípravná fáza Realizačná fáza Porealizačná fáza
4.1.1 Modernizácia dopravnej infraštruktúry								
4.2.1 Výstavba, rozvoj a modernizácia technickej infraštruktúry								

### **Súvisiace aktivity:**

#### **Prípravná fáza:**

- Príprava žiadosti o finančný príspevok na PD
- Výber dodávateľa projektovej dokumentácie

#### **Realizačná fáza:**

- Výber dodávateľa výstavby
- Realizácia výstavby

- Príprava projektovej dokumentácie
- Príprava žiadosti o spolufinancovanie, žiadosti na čerpanie finančných prostriedkov zo štrukturálnych fondov EÚ

**Porealizačné zameranie:**  
- kolaudácia

## AKČNÝ PLÁN OBCE TRSTĽANY NA ROKY 2015 – 2020

### Problémová oblasť ĽUDSKÉ ZDROJE

**Priorita 2** Zlepšenie občianskej vybavenosti

Cieľ 2.1 Budovanie a rozvoj občianskej infraštruktúry a služieb

### Problémová oblasť TECHNICKÁ INFRAŠTRUKTÚRA A ŽIVOTNÉ PROSTREDIE

**Priorita 4** Zlepšovanie dopravnej a technickej infraštruktúry

Cieľ 4.1 Zlepšovanie dopravnej infraštruktúry obce

Cieľ 4.2 Zlepšenie technickej infraštruktúry obce

Opatrenie	Aktivita Projekt	Nositeľ projektu	Miesto realizácie	Časový harmonogram		Finančná náročnosť	Alternatívy zdrojov	Monitoring
				dĺžka	dátum			
2.1.2 Modernizácia a budovanie základnej infraštruktúry a služieb obyvateľstva	Výstavba požiarnej zbrojnice	Obecný úrad Trstľany	Obec Trstľany	4 roky	2016 - 2020	100 000,00 eur	Obec Trstľany ŠF EÚ Ministerstvo financií SR Úrad vlády SR Ministerstvo dopravy, výstavby a regionálneho rozvoja SR Ministerstvo poľnohospodárstva a rozvoja vidieka SR	Súvisiace aktivity Prípravná fáza Realizačná fáza Porealizačná fáza
4.1.1 Modernizácia dopravnej infraštruktúry								
4.2.1 Výstavba, rozvoj a modernizácia technickej infraštruktúry								

**Súvisiace aktivity:**

**Prípravná fáza:**

- Príprava žiadosti o finančný príspevok na PD
- Výber dodávateľa projektovej dokumentácie

**Realizačná fáza:**

- Výber dodávateľa výstavby
- Realizácia výstavby

- Príprava projektovej dokumentácie
- Príprava žiadosti o spolufinancovanie, žiadosti na čerpanie finančných prostriedkov zo štrukturálnych fondov EÚ

**Porealizačné zameranie:**  
- kolaudácia

## **AKČNÝ PLÁN OBCE TRSTĽANY NA ROKY 2015 – 2020**

### **Problémová oblasť ĽUDSKÉ ZDROJE**

**Priorita 2** Zlepšenie občianskej vybavenosti

Cieľ 2.1 Budovanie a rozvoj občianskej infraštruktúry a služieb

### **Problémová oblasť TECHNICKÁ INFRAŠTRUKTÚRA A ŽIVOTNÉ PROSTREDIE**

**Priorita 4** Zlepšovanie dopravnej a technickej infraštruktúry

Cieľ 4.1 Zlepšovanie dopravnej infraštruktúry obce

Cieľ 4.2 Zlepšenie technickej infraštruktúry obce

Opatrenie	Aktivita Projekt	Nositeľ projektu	Miesto realizácie	Časový harmonogram		Finančná náročnosť	Alternatívy zdrojov	Monitoring
				dĺžka	dátum			
2.1.1 Budovanie sociálneho zázemia v obci	Vybudovanie cyklotrás	Obecný úrad Trstľany	Obec Trstľany	4 roky	2016 - 2020	80 000,00 eur	Obec Trstľany ŠF EÚ Ministerstvo financií SR Úrad vlády SR Ministerstvo dopravy, výstavby a regionálneho rozvoja SR Ministerstvo poľnohospodárstva a rozvoja vidieka SR	Súvisiace aktivity Prípravná fáza Realizačná fáza Porealizačná fáza
2.1.2 Modernizácia a budovanie základnej infraštruktúry a služieb obyvateľstva								
4.1.1 Modernizácia dopravnej infraštruktúry								
4.2.1 Výstavba, rozvoj a modernizácia technickej infraštruktúry								

**Súvisiace aktivity:**

**Prípravná fáza:**

**Realizačná fáza:**

- Výber dodávateľa výstavby

- Príprava žiadosti o finančný príspevok na PD
- Výber dodávateľa projektovej dokumentácie
- Príprava projektovej dokumentácie
- Príprava žiadosti o spolufinancovanie, žiadosti na čerpanie finančných prostriedkov zo štrukturálnych fondov EÚ

- Realizácia výstavby

**Porealizačné zameranie:**

- kolaudácia

## **AKČNÝ PLÁN OBCE TRSTĽANY NA ROKY 2015 – 2020**

### **Problémová oblasť ĽUDSKÉ ZDROJE**

**Priorita 2** Zlepšenie občianskej vybavenosti

Cieľ 2.1 Budovanie a rozvoj občianskej infraštruktúry a služieb

### **Problémová oblasť TECHNICKÁ INFRAŠTRUKTÚRA A ŽIVOTNÉ PROSTREDIE**

**Priorita 4** Zlepšovanie dopravnej a technickej infraštruktúry

Cieľ 4.1 Zlepšovanie dopravnej infraštruktúry obce

Cieľ 4.2 Zlepšenie technickej infraštruktúry obce

Opatrenie	Aktivita Projekt	Nositeľ projektu	Miesto realizácie	Časový harmonogram		Finančná náročnosť	Alternatívy zdrojov	Monitoring
				dĺžka	dátum			
2.1.1 Budovanie sociálneho zázemia v obci	Zriadenie lesných škôlok	Obecný úrad Trstľany	Obec Trstľany	2 roky	2016 - 2018	30 000,00 eur	Obec Trstľany ŠF EÚ Ministerstvo financií SR Úrad vlády SR Ministerstvo dopravy, výstavby a regionálneho rozvoja SR Ministerstvo poľnohospodárstva a rozvoja vidieka SR	Súvisiace aktivity Prípravná fáza Realizačná fáza Porealizačná fáza
2.1.2 Modernizácia a budovanie základnej infraštruktúry a služieb obyvateľstva								
4.1.1 Modernizácia dopravnej infraštruktúry								
4.2.1 Výstavba, rozvoj a modernizácia technickej infraštruktúry								

**Súvisiace aktivity:**

**Realizačná fáza:**



**Prípravná fáza:**

- Príprava žiadosti o finančný príspevok na PD
- Výber dodávateľa projektovej dokumentácie
- Príprava projektovej dokumentácie
- Príprava žiadosti o spolufinancovanie, žiadosti na čerpanie finančných prostriedkov zo štrukturálnych fondov EÚ

- Výber dodávateľa výstavby
- Realizácia výstavby

**Porealizačné zameranie:**

- kolaudácia

## AKČNÝ PLÁN OBCE TRSTĽANY NA ROKY 2015 – 2020

### Problémová oblasť ĽUDSKÉ ZDROJE

**Priorita 2** Zlepšenie občianskej vybavenosti

Cieľ 2.1 Budovanie a rozvoj občianskej infraštruktúry a služieb

### Problémová oblasť TECHNICKÁ INFRAŠTRUKTÚRA A ŽIVOTNÉ PROSTREDIE

**Priorita 5** Starostlivosť o životné prostredie

Cieľ 5.2 Zníženie spotreby fosílnych palív – neobnoviteľných zdrojov energie

Opatrenie	Aktivita Projekt	Nositeľ projektu	Miesto realizácie	Časový harmonogram		Finančná náročnosť	Alternatívy zdrojov	Monitoring
				dĺžka	dátum			
2.1.2 Modernizácia a budovanie základnej infraštruktúry a služieb obyvateľstva	Zriadenie obnoviteľných zdrojov energie na obecnom úrade (tepelné čerpadlo, slnečné kolektory...)	Obecný úrad Trst'any	Obec Trst'any	2 roky	2016 - 2018	70 000,00 eur	Obec Trst'any ŠF EÚ Ministerstvo financií SR Úrad vlády SR Ministerstvo dopravy, výstavby a regionálneho rozvoja SR Ministerstvo poľnohospodárstva a rozvoja vidieka SR	Súvisiace aktivity Prípravná fáza Realizačná fáza Porealizačná fáza
5.2.1 Podpora úsporného nakladania s energiami a využitie obnoviteľných zdrojov energie								

**Súvisiace aktivity:****Prípravná fáza:**

- Príprava žiadosti o finančný príspevok na PD

**Realizačná fáza:**

- Výber dodávateľa výstavby
- Realizácia výstavby

- Výber dodávateľa projektovej dokumentácie
- Príprava projektovej dokumentácie
- Príprava žiadosti o spolufinancovanie, žiadosti na čerpanie finančných prostriedkov zo štrukturálnych fondov EÚ

**Porealizačné zameranie:**

- kolaudácia

## OBSAH

<b>ÚVOD.....</b>	<b>7</b>
<b>1. PLÁN ROZVOJA OBCE TRSTĽANY.....</b>	<b>8</b>
1.1. Účel vzniku Plánu rozvoja obce Trst'any.....	8
1.2. Dokument Plánu rozvoja obce Trst'any.....	8
1.2.1. Štruktúra PRO.....	8
1.2.2. Metóda spracovania PRO.....	9
1.2.3. Vymedzenie riešeného územia.....	9
1.2.4. Spracovateľ stratégie.....	10
<b>ANALYTICKÁ ČASŤ.....</b>	<b>11</b>
<b>2. SITUAČNÁ ANALÝZA.....</b>	<b>12</b>
2.1. Koncepčné dokumenty súvisiace s rozvojom obce Trst'any.....	12
2.1.1. Dokumenty súvisiace so začlenením obce Trst'any do mikroregiónov.....	12
2.1.1.1. Regionálne združenie obcí Košice – okolie (ďalej len RZO-KO).....	12
2.1.1.2. Program rozvoja Olšovského mikroregiónu – združenia obcí.....	12
2.1.1.3. Program rozvoja Mikroregiónu Olšovsko – Kecеровského.....	13
2.1.1.4. Program rozvoja Združenia obcí Ekológ Olšava.....	13
2.1.1.5. Združenie miest a obcí Slovenska.....	13
2.1.1.6. Združenie obcí Olšovského a Slanského regiónu.....	14
2.1.1.7. Združenie obcí Olšovského mikroregiónu.....	14
2.1.1.8. Miestna akčná skupina Olšava – Torysa.....	15
2.1.2. Územno-plánovacia dokumentácia obce Trst'any.....	15
2.2. Charakteristika obce Trst'any.....	16
2.2.1. História obce Trst'any.....	16
2.2.2. Symboly obce Trst'any.....	17
2.2.2.1. Erb obce Trst'any.....	17
2.2.2.2. Vlajka obce Trst'any.....	17
2.2.2.3. Pečať obce Trst'any.....	17
2.2.3. Poloha, prírodné podmienky.....	18
2.2.4. Zaradenie obce Trst'any v rámci správneho členenia.....	19
2.2.5. Využitie krajiny obce.....	24
2.2.6. Obyvateľstvo a štruktúra osídlenia.....	25
2.2.6.1. Vývoj počtu obyvateľov.....	25
2.2.6.2. Veková štruktúra obyvateľov.....	26
2.2.6.3. Vzdelanostná štruktúra obyvateľov.....	27
2.2.6.4. Bývajúce obyvateľstvo podľa národnosti.....	28
2.2.6.5. Bývajúce obyvateľstvo podľa náboženského vyznania.....	28
2.2.6.6. Bývajúce obyvateľstvo podľa druhu pobytu a pohlavia.....	29
2.2.6.7. Domový a bytový fond.....	29

2.3.	Občianska vybavenosť.....	30
2.3.1.	Služby.....	30
2.3.2.	Spolky a záujmové organizácie.....	31
2.3.3.	Kultúra a šport.....	31
2.3.4.	Školstvo.....	31
2.4.	Ekonomika.....	32
2.4.1.	Ekonomika obce.....	32
2.4.2.	Štruktúra ekonomických subjektov.....	33
2.4.3.	Poľnohospodárstvo.....	34
2.4.4.	Lesníctvo.....	35
2.4.5.	Priemysel a stavebníctvo.....	35
2.5.	Trh práce.....	35
2.5.1.	Základná charakteristika vývoja nezamestnanosti v obci Trst'any.....	35
2.6.	Dopravná a technická infraštruktúra.....	36
2.6.1.	Dopravná infraštruktúra.....	36
2.6.2.	Dopravná obslužnosť.....	37
2.6.3.	Technická infraštruktúra.....	37
2.7.	Životné prostredie.....	38
2.7.1.	Územná ochrana prírody .....	38
2.7.2.	Ochrana ovzdušia.....	38
2.7.3.	Ochrana prostredia pred pachom a hlukom.....	38
2.7.4.	Vodné plochy a ochrana vôd.....	38
2.7.5.	Odpadové hospodárstvo.....	39
2.7.6.	Ochrana vegetácie.....	39
2.7.7.	Ochrana pôdy.....	39
2.7.8.	Geodynamické javy.....	40
2.8.	Cestovný ruch.....	40
2.8.1.	Pamiatky zapísané v zozname pamiatok v obci Trst'any.....	40
3.	SWOT ANALÝZA.....	42
4.	STRATEGICKÁ ČASŤ.....	44
	ŠTRUKTÚRA STRATEGICKEJ ČASŤI.....	45
4.1.	Vízia obce.....	46
4.2.	Problémové oblasti, priority, ciele, opatrenia a aktivity.....	46
4.2.1.	Problémová oblasť ĽUDSKÉ ZDROJE.....	46
4.2.2.	Problémová oblasť TECHNICKÁ INFRAŠTRUKTÚRA A ŽIVOTNÉ PROSTREDIE.....	51
4.2.3.	Problémová oblasť EKONOMICKÝ ROZVOJ.....	53
5.	ORGANIZAČNÉ ZABEZPEČENIE.....	57
5.1.	Manažment Plánu rozvoja obce Trst'any.....	57
5.2.	Realizácia a financovanie plánu rozvoja obce Trst'any.....	58

5.3. Systémové zdroje financovania.....	59
5.4. Typové projekty naplňujúce Plán rozvoja obceTrst'any.....	59
6. HODNOTENIE A AKTUALIZÁCIA PRO.....	60
6.1. Hodnotenie realizácie PRO.....	60
6.2. Aktualizácia PRO.....	61
6.3. Hodnotenie trvalo udržateľného rozvoja obce.....	61
6.4. Prerokovanie PRO s poslancami obecného zastupiteľstva.....	61
ZÁVER.....	61
PRÍLOHY .....	62