

# **Program rozvoja obce**

**Vtáčkovce na roky 2015 -2021**

Schválené Obecným zastupiteľstvom obce Vtáčkovce dňa 05.12.2015

# Obsah

Úvod .....	5
Analytická časť .....	9
História obce .....	9
Prírodné podmienky .....	10
Demografické údaje obce .....	12
Infraštruktúra .....	19
Analytická časť – SWOT analýza .....	21
Strategická časť .....	23
Strategická vízia a strategický cieľ obce .....	25
Hierarchia rozvojových cieľov .....	28
Programová časť .....	30
Opatrenia, projekty a aktivity podľa prioritných oblastí .....	31
Merateľné ukazovatele projektov .....	35
Realizačná časť .....	38
Akčný plán obce .....	38
Organizačno-inštitucionálne zabezpečenie plnenia PRO a administratívna podpora .....	40
Návrh systému monitorovania a hodnotenia .....	44
Finančná časť .....	45
Indikatívny finančný plán .....	45
Model viaczdrojového financovania a finančný rámec .....	46
Hodnotiacia tabuľka pre výber projektov .....	48
Prílohy .....	50

## Identifikačné údaje o obci

Názov obce	Vtáčkovce
Kód obce	522163
Kraj	Košický kraj
Okres	Košice - okolie
Adresa	Vtáčkovce 15, 04447, Vtáčkovce
IČO	00691305
DIČ	2021261396
Rozloha	373 ha
Počet obyvateľov	1068
Prvá písomná zmienka	Rok 1427
webová stránka obce	<a href="http://www.vtackovce.sk">www.vtackovce.sk</a>



*Oficiálny erb obce Vtáčkovce*

## Zámer spracovania Programu rozvoja obce

Názov dokumentu	Program rozvoja obce Vtáčkovce na roky 2015 - 2021
<b>Forma spracovania</b>	<ul style="list-style-type: none"> <li>- Program rozvoja obce Vtáčkovce na roky 2015 - 2021 (ďalej len „PRO 2015 - 2021“) bude spracovaný v súlade s Metodikou na vypracovanie programu hospodárskeho a sociálneho rozvoja obce/obcí/VÚC,</li> <li>- dokument PRO 2015 – 2021 bude spracovaný za pomoci externých odborníkov na základe zmluvného vzťahu,</li> <li>- na príprave dokumentu budú spolupracovať pracovníci samosprávy a iných inštitúcií pôsobiacich obci,</li> <li>- aktívne zapojenie miestnych obyvateľov do prípravy a tvorby PRO 2015 - 2021,</li> <li>- vytvorenie pracovnej skupiny.</li> </ul>
<b>Riadenie procesu spracovania</b>	Za riadenie procesu spracovania PRO 2015 – 2021 bude zodpovedať riadiaci tím a pracovná skupina. Do procesu spracovania bude zapojená verejnosť a miestne inštitúcie (dotazníkovou formou, osobnými stretnutiami, informačnými letákmi).
<b>Obdobie spracovania</b>	- od 01.07. 2015 do 31.12.2015
<b>Financovanie spracovania</b>	<p>Spracovanie bude financované z rozpočtu obce. Financovanie zahŕňa:</p> <ul style="list-style-type: none"> <li>- náklady na vlastné spracovanie,</li> <li>- náklady na získanie informačných podkladov – dotazníky, analýzy, štatistiky,</li> <li>- náklady na stretnutia pracovných skupín a verejnosti,</li> <li>- náklady na publicitu – tlač informačných materiálov, letáky.</li> </ul>
<b>Zoznam členov podieľajúcich na príprave dokumentu – riadiaci tím</b>	<p>Ing. Milan Zimerman – gestor programu  Monika Nečová – Koordinátor  Ing. Gabriela Adamkovičová – externý projektový manažér</p>

# Úvod

Podnetom pre spracovanie rozvojového programu obce je nové programové obdobie čerpania Európskych štrukturálnych fondov na roky 2014 -2020 prostredníctvom, ktorých má obec možnosť čerpať finančné prostriedky zamerané na jednotlivé rozvojové aktivity. Program rozvoja obce (ďalej len PRO) je rozvojový dokument, ktorý sa spracováva na regionálnej aj miestnej úrovni v súlade so zákonom č. 309/2014 Z. z., ktorým sa mení a dopĺňa zákon č. 539/2008 Z. z. o podpore regionálneho rozvoja. Zároveň vychádza z inštrukcií novej odporúčanej metodiky, určenej na spracovanie PRO, ktorá bola vypracovaná Ministerstvom dopravy, výstavby a regionálneho rozvoja.

Program rozvoja obce je strategický programový dokument, ktorý obsahuje analýzu hospodárskeho rozvoja, sociálneho rozvoja, environmentálneho rozvoja a rozvoja kultúry obce, hlavné smery jej vývoja, ustanovenie cieľov a prvoradých potrieb:

- odstraňovať alebo zmierňovať nežiaduce rozdiely v úrovni hospodárskeho rozvoja, sociálneho rozvoja a územného rozvoja regiónov a zabezpečiť trvalo udržateľný rozvoj regiónov,
- zvyšovať ekonomickú výkonnosť, konkurencieschopnosť regiónov a rozvoj inovácií v regiónoch pri zabezpečení trvalo udržateľného rozvoja,
- zvyšovať zamestnanosť a životnú úroveň obyvateľov v regiónoch pri zabezpečení trvalo udržateľného rozvoja.
- zlepšenie dopravnej a technickej vybavenosti regiónu, inžinierskych stavieb, dobudovanie kanalizácie a vodovodu
- komplexné využívanie vnútorného rozvojového potenciálu územia – prírodných, kultúrnych, materiálnych, finančných, ľudských a inštitucionálnych zdrojov,
- rozvoj informatizácie a digitalizácie v regióne,
- rozvoj hospodárstva a podnikateľského prostredia v regióne s cieľom zvýšiť jeho produktivitu, optimalizovať štruktúru hospodárstva, vytvárať nové pracovné miesta a stabilizovať ohrozené pracovné miesta,
- rozvoj ľudských zdrojov vrátane zvyšovania vzdelanostnej úrovne, kvalifikácie a zlepšovania prípravy detí a mladých dospelých na trh práce,
- predchádzanie sociálneho vylúčenia a zmierňovanie jeho negatívnych dôsledkov, podporu rovnosti príležitostí na trhu práce a podporu znevýhodnených komúní,
- zlepšenie a rozvoj sociálnej infraštruktúry regiónu.

Predkladaný dokument nadväzuje na viaceré regionálne a národné strategické dokumenty. Je vyústením úzkej spolupráce vedenia obce, miestnych obyvateľov a inštitúcií

pôsobiacich v obci. Prvotná fáza spočívala v zadaní si jednotlivých cieľov, harmonogramu a rozdelenia úloh medzi členov pracovnej skupiny, ktorí sa podieľali na príprave tohto strategického dokumentu. V druhej fáze prípravy sme uskutočnili zber údajov od obyvateľov obce a významných inštitúcií pôsobiacich na území obce. Ďalším podkladom pri tvorbe a príprave boli koncepčné materiály na miestnej úrovni (územný plán obce, rozpočet obce, ex post hodnotenie predchádzajúceho obdobia), zároveň nám ako podklad slúžili štatistické údaje z verejne dostupných zdrojov.

## Použitá metodológia

Počas prípravnej fázy sme použili tieto metódy zapojenia verejnosti:

- O príprave strategického dokumentu sme ich informovali prostredníctvom internetovej stránky našej obce [www.vtackovce.sk](http://www.vtackovce.sk), ďalej na úradnej tabuli a prostredníctvom obecného rozhlasu.
- Uskutočnili sme prieskum verejnej mienky formou dotazníkov určených pre širokú verejnosť.
- Vedenie obce a miestni poslanci uskutočnili viacero rozhovorov s cieľom získania cenných podnetov a námetov, ktoré poslúžili ako jeden zo vstupných zdrojov pri definovaní strategických plánov našej obce.

Ďalšou metódou pri definovaní jednotlivých strategických vízií boli uskutočnené brainstormingové stretnutia členov pracovnej skupiny za účasti externých expertov, ktoré sa uskutočnili v priestoroch obecného úradu, ale aj v dotknutých častiach obce. Vyústením tejto spolupráce bolo jasné zadanie konkrétnych a zrealizovateľných strategických cieľov. Nasledovalo vyhodnotenie zozbieraných dotazníkov a jeho zverejnenie na internetovej stránke obce.

## Riadiaci tím, ktorý sa podieľal na tvorbe PRO

Zoznam členov pracovnej skupiny	
<b>Gestor</b>	Ing. Milan Zimerman – starosta obce
<b>Koordinátor</b>	Monika Nečová - administratívny pracovník obce
<b>Asistenti</b>	Ing. Monika Gasparková - TSP Mária Balogová – ATSP
<b>Externý odborník</b>	Ing. Gabriela Adamkovičová - externý projektový manažér

## Harmonogram procesu prípravy a tvorby

Termín	VII	VIII	IX	X	XI	XII
Úvod (zhodnotenie predchádzajúceho PHSR, dotazníkový prieskum)	X					
Analytická časť (vyhodnotenie dotazníkov, analýza počiatočného stavu)	X					
Strategická časť		X				
Programová časť		X				
Realizačná časť		X	X	X		
Finančná časť					X	
Záver (schválenie a zverejnenie PRO)						X

## Zhrnutie východiskových koncepčných dokumentov týkajúcich sa vymedzeného územia

Dokument PRO 2015 – 2021 nadväzuje na tieto strategické dokumenty:

### Na miestnej úrovni:

- *Predchádzajúci Program hospodárskeho a sociálneho rozvoja obce Vtáčkovce (bolo uskutočnené ex-post hodnotenie tohto dokumentu a zároveň sa zapracovali nezrealizované projektové zámery do súčasného PRO)*
- *Územný plán obce Vtáčkovce*

### Na regionálnej úrovni:

- *Program hospodárskeho a sociálneho rozvoja Košického samosprávneho kraja v programovacom období 2016 – 2022, (PRO Vtáčkovce je v súlade s víziou Košického samosprávneho kraja, ktorou je vzájomná spolupráca jednotlivých aktérov z akademickej, podnikateľskej a verejnej obce s cieľom mobilizácie sociálneho kapitálu obyvateľov Košického*
- *Stratégia rozvoja vidieka Košického samosprávneho kraja*
- *Územný plán VÚC Košického kraja*
- *Regionálna inovačná stratégia*
- *Plán rozvoja a modernizácie ciest II. a III. triedy na území Košického samosprávneho kraja*
- *Koncepcia starostlivosti o tradičnú ľudovú kultúru*
- *Stratégia rozvoja kultúry v Košickom samosprávnom kraji*
- *Stratégia vo vzťahu k marginalizovaným skupinám KSK*
- *Energetická politika Košického samosprávneho kraja*
- *Koncepcia nakladania s odpadmi v Košickom kraji*

➤ **Rozvojový plán Slovensko - Východ**

**Na národnej úrovni:**

- **Program rozvoja vidieka Slovenskej republiky na roky 2014 – 2020**
- **Analýza rozvojového potenciálu regiónov SR a ich územných rozdielov s priemetom na koncentráciu EŠIF v Partnerskej do SR na roky 2014 – 2020**
- **Pozičný dokument Komisie k vypracovaniu Partnerskej dohody a programov na Slovensku na roky 2014 – 2020**
- **Partnerská dohoda SR na roky 2014 – 2020**
- **Stratégia Slovenskej republiky pre integráciu Rómov do roku 2020**
- **Stratégia rozvoja cestovného ruchu do roku 2020**
- **Národná stratégia rozvoja cyklistickej dopravy a cykloturistiky v Slovenskej republike**
- **Koncepcia štátnej bytovej politiky do roku 2020**
- **Strategický plán rozvoja dopravnej infraštruktúry SR do roku 2020**
- **Strategický plán rozvoja a údržby ciest II. a III. Triedy**
- **Stratégia protipovodňovej ochrany do roku 2020**
- **Stratégia adaptácie SR na nepriaznivé dôsledky zmeny klímy**
- **ATLAS rómskych komunít na Slovensku**



# Analytická časť



## História obce

V roku 1427, kedy sa objavila prvá zmienka o obci Vtáčkovce. V obci sa nespočítavali ľudia ale porty. Porta bola brána, ktorá viedla z ulice do hospodárskeho dvora a musela byť taká veľká, aby ňou prešiel voz. Predstavovala bránu do gazdovského dvora - hospodárskej usadlosti, kde zvyčajne okrem majiteľa žilo aj služobníctvo. V portálnom súpise sa spomína, že Ján Kecera vlastnil 10 portov. Predpokladá sa, že na jednu portu vychádza minimálne sedem ľudí. V roku 1427 žilo vo Vtáčkovciach minimálne 70 ľudí, čo kedysi predstavovalo ľudnatú dedinu. Vlastníctvo port bolo zväčša dané miestnym zemepánom, ktoré však obhospodarovali iné rodiny. Predpokladá sa, že dedina Vtáčkovce vznikla na prelome 13-teho a 14-teho storočia. Vtedy sa horný tok potoka Trsteníka dostal do rúk synov Petrových.

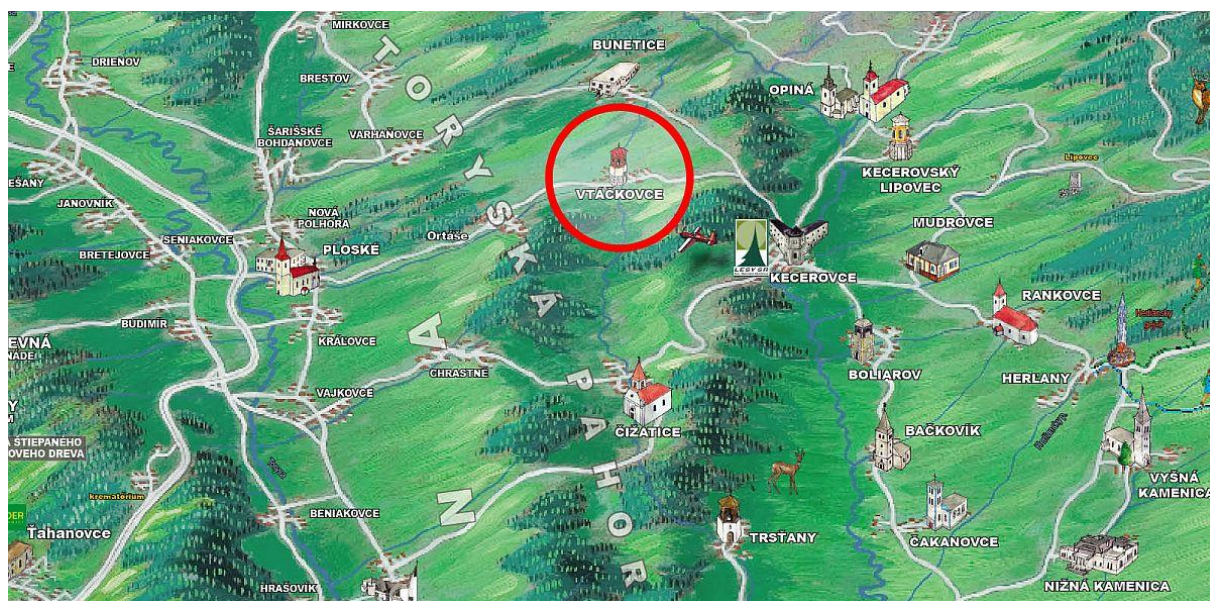
Nižšie od obce Vtáčkovce sa nachádza dedina Čížatice, ktorá sa prvýkrát spomína v roku 1299 pri delení Lipovského panstva, ktorá bola v tom čase vyvinutá. Približne do rovnakého času by sme teoreticky mohli uložiť aj vznik Vtáčkoviec. Dedina Vtáčkovce bola až do roku 1427 držaná potomkami synov Petrových (Kecеровci). O niečo neskôr dali dediny Opiná a Vtáčkovce do zálohy panej z Olčváru, potom v roku 1476 do zálohy pánom zo Zbudze. Vtáčkovce dostal do zálohy košický mešťan Juraj Gabriel v roku 1497. Po jeho smrti vo vlastníctve pokračoval jeho syn Ján a následne mesto Košice. Kecеровci opäť nadobudli

vlastníctvo dediny Vtáčkovce v roku 1552, aj keď určité podiely ostali potomkom Juraja Gabriela. Podľa portálneho súpisu z roku 1567 si dedina prešla veľkým úpadkom. Rozdelenie vlastníctva v tomto období vyzeralo nasledovne: František Kecer vlastnil jednu polovičnú sesiu, Juraj Kottha 2 štvrtinové sessie, Andrej a Ján Kecerovci po jednej štvrtinovej sesii. Okrem tohto rozdelenia, mal vo vlastníctve jednu polovičnú sesiu aj richtár. Žili tu zároveň traja želiari.

V roku 1577 sa viedli desiatkové registre ako evidencia o daniach a v danom roku sa uvádza, že tu žilo 11 poddaných a 1 želiar. Podľa súpisu domov z roku 1578 obec Vtáčkovce tvorilo 8 domov. Historik Branislav Varsík tvrdí, že Vtáčkovce patrili vždy medzi slovenské dediny a kontinuita slovenského obyvateľstva tu nebola nikdy prerušená maďarskými prisťahovalcami.

## Geografická poloha obce

Obec Vtáčkovce patrí do Kecerovského mikroregiónu a leží severovýchodne od Košíc vo vzdialenosti cca 20 km. Obec sa nachádza v okrese Košice – okolie a patrí teda do Košického samosprávneho kraja s rozlohou 373,9 ha a nadmorskou výškou 390 m n. m. Z košickej strany susedí obec s chotármi: Ortáše, Kecerovce, Bunetice, z prešovskej strany sú to Varhaňovce. Obec patrí k typickým vidieckym osídleniam a je málo zaťažená znečistením životného prostredia. Obec je súčasťou pohoria Slanských vrchov s vrchom Makovica 981 m. n. m. v katastri obce Kecerovský Lipovec, ktoré sú turisticky zaujímavé a využívané.



*Graficky znázornená poloha obce Vtáčkovce*

## Prírodné podmienky

V obci Vtáčkovce sa vyskytujú listnaté lesy (hrabové, dubové, brezové). Slanské vrchy pokrývajú prevažne rovnomeré bučiny. Južné svahy a podhoria okupuje dub zimný s vynikajúcou kvalitou s prímiesou hrabu, na hrebeňoch a úžľabinách vo vyšších polohách

je častý výskyt jaseňa štíhleho a javora horského. Čerešňa, javor mliečny, osika, breza a ostatné dreviny tvoria prirodzenú prímies.

Smrekovec, borovica, smrek, jedľa a ostatné ihličnaté dreviny boli umelo vnášané lesníkmi. Okrem borovice a smrekovca tu ostatné dreviny nemajú svoje prirodzené podmienky, a preto časom hynú. Častý je výskyt starých prirodzených bučín, kde z dôvodov neprístupnosti terénu sa ľudská ruka ešte nedostala v porovnaní s inými pohoriami na Slovensku. Pôvodné porasty predstavovali bučiny s rôzne primiešanou jedľou a cennými listnáčmi. Na južných expozíciách a v nižších polohách so zriedkavým výskytom duba.

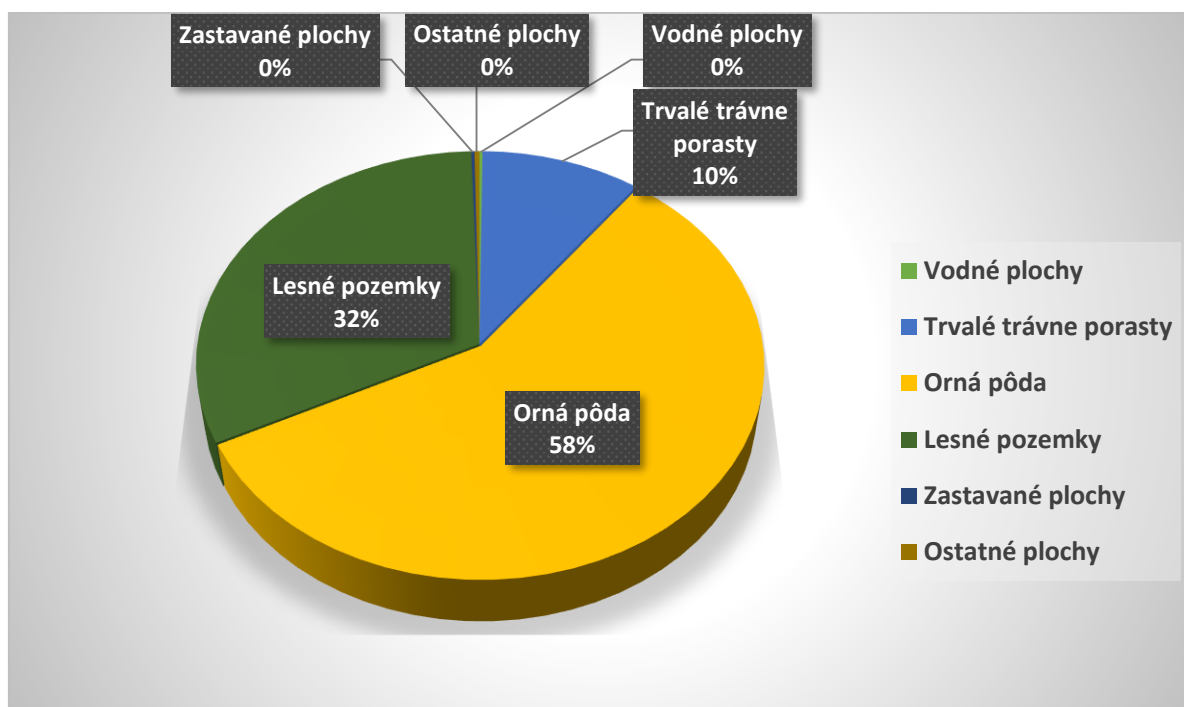
Z hľadiska zvýšenia produkcie a kvality dreva je zastúpenie ihličnanov žiadúce. Jedľa, smrekovec a borovica zvyšujú stabilitu porastov. Pomerne bohatý krovitý porast tvorený najmä lieskami, svíbmami, bazou čiernou a jarabinou vtácou sa vyskytuje v lesných spoločenstvách a v ich okrajových zónach.

V širšom okolí obce Vtáčkovce sa nachádza prírodná rezervácia Rankovské skaly (785 m n. m.), ktorá je najväčším prírodným klenotom a reliktom andezitovej sopky. Prírodná rezervácia bola vyhlásená v roku 1976 a tento chránený celok má výmeru 237,300 m<sup>2</sup>. Slanské vrchy predstavujú sopečné pohorie, ktoré je súčasťou karpatského vulkanického oblúka. Na severe sú ohraničené Beskydským pohorím, na východe Východoslovenskou pahorkatinou, na západe Košickou kotlinou a na juhu štátnou hranicou s Maďarskom, kde toto pohorie pokračuje v Zemplínskych vrchoch. V minulosti pred cca 22 – 11 miliónmi rokov bolo územie obce zaplavené morom. Usadzovali sa rôzne druhy hrubozrnných a jemnozrnných sedimentov, ktoré boli tvorené prevažne prachovcami, ílovcami a pieskovcami, ktoré tvoria súčasné „podložie“ hrubé od 800-1000 m. Na povrchu viditeľné pozostatky sú v severozápadnej časti Slanských vrchov viditeľné napr. v katastri obce Pavlovce (v minulosti ťažba sádrovca a vápenca, nálezy fosílií predhistorických sedimentov živočíchov). Vznik pohoria Slanské vrchy podmienila vulkanická činnosť v priebehu morskej sedimentácie. Tie tvorí rad menších (Rankovské skaly, Klečenov, Oblík) a väčších andezitových sopiek (Šimonka, Makovica, Strechový vrch). Z týchto sopiek sa zachovali len relikty, ktoré dodnes pútajú pozornosť v podobe výrazných skalnatých útvarov, a preto sú zaujímavé najmä z turistického hľadiska. Väčšina z nich sú štátne prírodné rezervácie.

Poľnohospodárska pôda na území obce Vtáčkovce zaberá 252,1 ha čo predstavuje 67,4% z celkovej rozlohy 373,9 ha. Pestuje sa tu prevažne kukurica a obilie.

Percentuálny podiel plôch a pozemkov:

- vodné plochy - 0,2 %
- trvalé trávne porasty - 10,0 %
- orná pôda - 57,4 %
- lesné pozemky - 31,9 %
- zastavané plochy - 0,2 %
- ostatné plochy - 0,3 %



Obcou Vtáčkovce prechádza potok Trstianka juhovýchodným okrajom. Do potoka sa vlieva bezmenný pravostranný prítok, ktorý preteká centrom obce. Trstianka sa následne vlieva do Oľšavy medzi obcami Bidovce a Trstáň. Nepriaznivú situáciu v kvalite podzemných a povrchových vôd spôsobuje znečisťovanie formou odpadov z domácností a poľnohospodárskej pôdy.

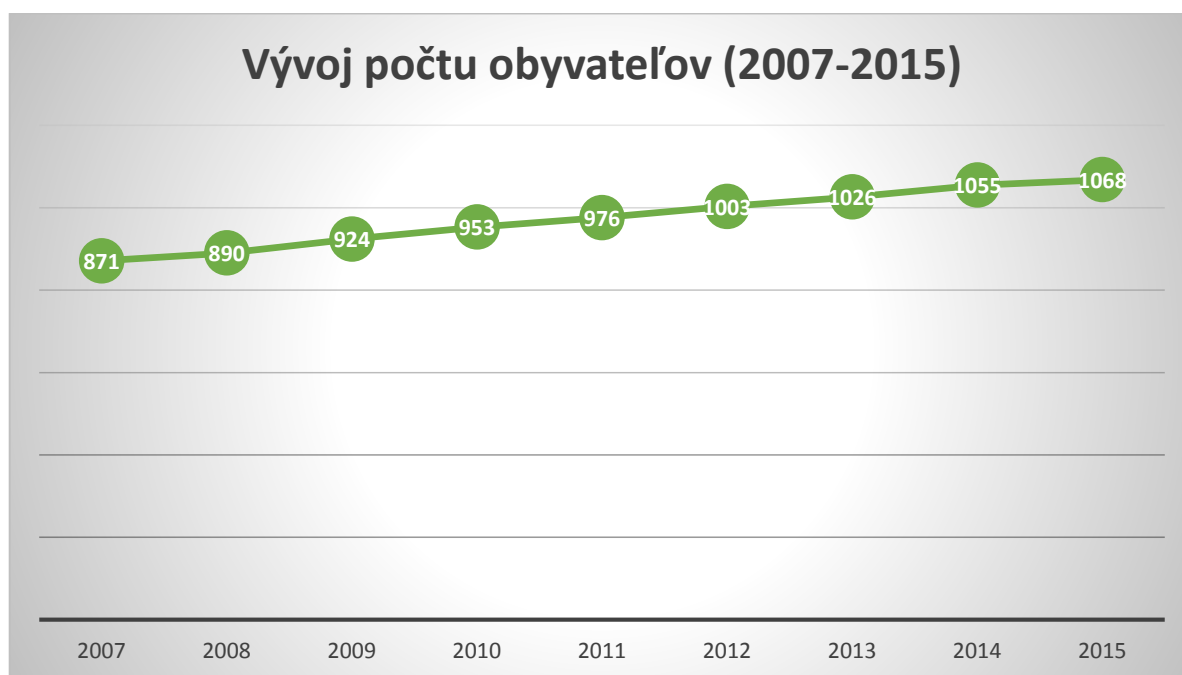
## Demografické údaje obce

Úroveň sociálneho rozvoja charakterizuje niekoľko ukazovateľov, medzi ktoré patrí aj demografická situácia a zloženie obyvateľstva z viacerých hľadísk. Štruktúra obyvateľstva je výsledkom základných demografických procesov reprodukcie, či už prirodzených (pôrodnosť, úmrtnosť) alebo mechanických (sťahovanie), taktiež sú statickými charakteristikami populácie. Dokonca predstavujú základné fakty na podporu rozhodovania v súvislosti s rozvojom ľudskej spoločnosti. Preto je dôležité vymedziť demografické trendy a v rámci nich aj náboženskú, národnostnú a vzdelanostnú štruktúru obyvateľstva. Tabuľka č. 1 uvádza vývoj počtu obyvateľov za posledných 9 rokov. V sledovanom období (2007 – 2015) sa počet obyvateľov výrazne nemenil. Demografický vývoj obce je zásadne ovplyvnený etnickým zložením jej obyvateľstva, podstatnú časť tvoria Rómovia, u ktorých prirodzený prírastok je omnoho vyšší, než u nerómskeho obyvateľstva. Od roku 2007 počet obyvateľov vykazuje rastúci trend. V súčasnosti je celkový počet obyvateľov v obci 1068 (rok 2015).

Tabuľka 1 Vývoj počtu obyvateľov v obci v období od 2007 do 2015

ROK	2007	2008	2009	2010	2011	2012	2013	2014	2015
Počet obyvateľov k 31.12.	871	890	924	953	976	1003	1026	1055	1068
Počet narodených/zomretých	15/5	23/3	31/1	15/3	23/2	29/2	19/7	21/2	7/3
Prirodzený prírastok/úbytok	10	20	30	12	21	27	12	19	4
Počet prisťahovaných/odšťahovaných	6/18	4/5	15/11	26/9	8/6	11/11	18/7	16/6	11/2
Migračný prírastok/úbytok	-12	-1	4	17	2	0	11	10	9
Celkový prírastok/úbytok	-2	19	34	29	23	27	23	29	13

Zdroj: vlastné spracovanie obce



## Štruktúra obyvateľstva podľa veku a pohlavia

Významnou charakteristikou ľudských zdrojov je veková štruktúra obyvateľstva. Veková štruktúra je základným ukazovateľom pre posúdenie budúceho vývoja populácie. Z hľadiska vekovej štruktúry obyvateľstva najväčší podiel pripadá na obyvateľov v produktívnom veku, konkrétne 704 obyvateľov. Najmenší podiel na obyvateľov v poproduktívnom veku, t. j. 40 obyvateľov. Uvedené údaje dokumentuje tabuľka č. 2 a graf.



Tabuľka 2 Veková štruktúra obyvateľstva

VEKOVÁ ŠTRUKTÚRA OBYVATEĽSTVA	MUŽI	ŽENY	SPOLU
Predproduktívny vek (0-14)	173	151	324
Produktívny vek (15-65)	308	332	704
Poproduktívny vek (65 a viac)	14	26	40

Zdroj: vlastné spracovanie obce



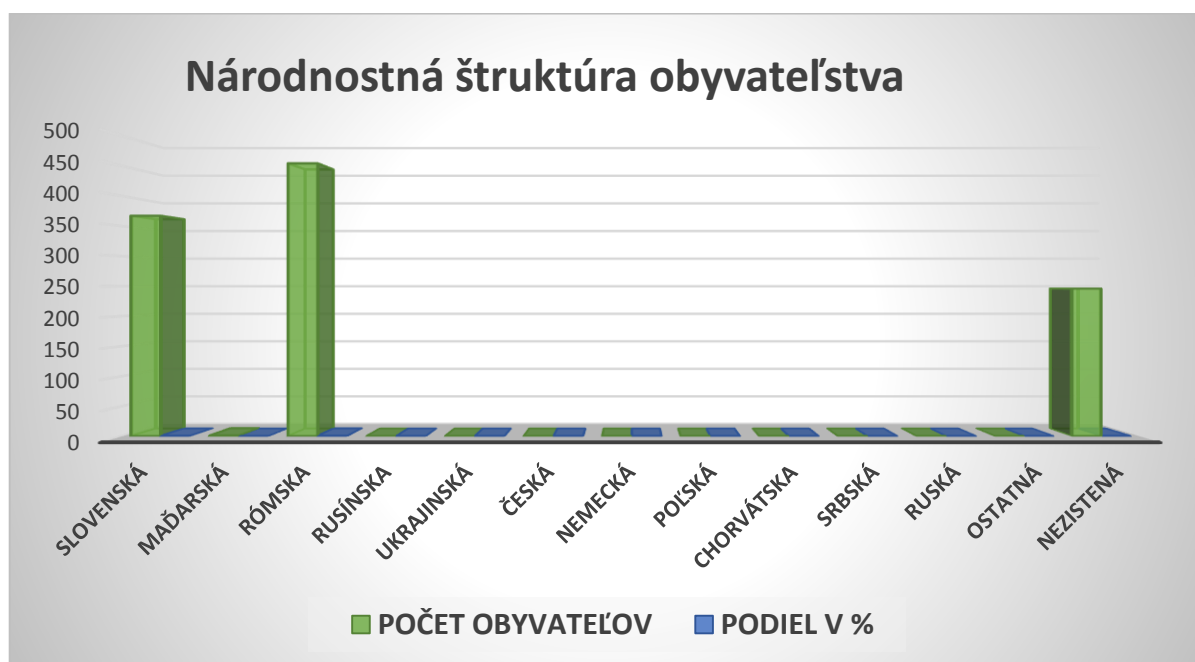
## Štruktúra obyvateľstva podľa národnosti

Podľa výsledkov sčítania môžeme obyvateľstvo hodnotiť aj z hľadiska národnostnej štruktúry. Z pohľadu národnostného zloženia obyvateľstva v obci Vtáčkovce prevláda rómska národnosť. Prevažná väčšina obyvateľov sa hlási svojou príslušnosťou k rómskej národnosti, čo predstavuje skoro polovicu z počtu obyvateľov (42,51 %). Zvyšok obyvateľov je slovenskej národnosti, ktorí tvoria 34,36 %.

Tabuľka 3 Národnostná štruktúra obyvateľov

NÁRODNOSŤ	POČET OBYVATEĽOV	PODIEL V %
Slovenská	367	34,36%
Maďarská	1	0,09%
Rómska	454	42,51%
Rusínska	0	0,00%
Ukrajinská	0	0,00%
Česká	0	0,00%
Nemecká	0	0,00%
Poľská	0	0,00%
Chorvátska	0	0,00%
Srbská	0	0,00%
Ruská	0	0,00%
Ostatná	0	0,00%
Nezistená	246	23,03%

Zdroj: Štatistický úrad Slovenskej republiky



### Štruktúra obyvateľstva podľa náboženstva

Z hľadiska náboženského vyznania je štruktúra obyvateľstva rôznorodá. K veriaciom sa hlási 52,25 % obyvateľstva obce a bez vyznania len 0,61 % občanov, 26,50 % občanov sa neprihlásilo k žiadnemu náboženstvu. Viac ako polovica obyvateľov sa hlási k rímskokatolíckej cirkvi. Na základe uvedených údajov možno tvrdiť, že dominantným náboženstvom v obci je rímskokatolícke vierovyznanie.

Tabuľka 2 Náboženská štruktúra obyvateľstva

NÁBOŽENSTVO	POČET OBYVATEĽOV	PODIEL V %
Rímskokatolícka cirkev	558	52,25%
Gréckokatolícka cirkev	123	1,15%
Evanjelická cirkev augsburského vyznania	40	3,75%
Reformovaná kresťanská cirkev	0	0,00%
Pravoslávna cirkev	2	0,19%
Náboženská spoločnosť Jehovovi svedkovia	0	0,00%
Novoapoštolská cirkev	4	0,37%
Apoštolská cirkev	47	4,40%
Bratská jednota baptistov	2	0,19%
Kresťanské zbory	2	0,19%
Nezistené vyznanie/cirkev	283	26,50%
Bez vyznania	7	0,66%

Zdroj: Štatistický úrad Slovenskej republiky



## Štruktúra obyvateľstva podľa vzdelania

Úroveň vzdelanosti populácie sa v súčasnej etape socioekonomického rozvoja stáva jedným z predpokladov, ktoré významným spôsobom vplývajú na celkovú rozvoja schopnosť územia. Predmetné územie má vidiecky charakter, čo sa odráža aj vo vzdelanostnej štruktúre obyvateľstva. Výrazné zastúpenie obyvateľstva má len základné a učňovské vzdelanie, čo signalizuje aj prítomnosť rómskej populácie. Vysokoškolské vzdelanie má ukončené len 3,75 % obyvateľov. Z toho dôvodu, je v obci vysoká nezamestnanosť, nakoľko vzdelanostná



úroveň obyvateľstva nezodpovedám súčasným podmienkam. Obyvatelia majú nedostatočné vzdelanie, nedostatočnú kvalifikáciu a tak majú problém s uplatnením na trhu práce.

Tabuľka 3 Vzdelanostná štruktúra obyvateľstva

NAJvyššie dosiahnuté vzdelanie	POČET OBYTATEĽOV	PODIEL V %
Základné	349	32,68%
Stredné odborné bez maturity	64	5,99%
Učňovské bez maturity	54	5,06%
Úplne stredné učňovské s maturitou	9	0,84%
Úplne stredné odborné učňovské s maturitou	47	4,40%
Gymnázium	4	0,37%
Vysokoškolské - 1. stupeň	11	1,03%
Vysokoškolské - 2. stupeň	29	2,72%
Vysokoškolské - 3. stupeň	0	0,00%
Bez školského vzdelania	311	29,12%
Bez udania školského vzdelania	190	17,79%

Zdroj: Štatistický úrad Slovenskej republiky



## Ekonomická aktivita obyvateľstva

Jednou zo základných sociálno-ekonomických klasifikácií triedenia obyvateľstva je ekonomická aktivita. Z tohto hľadiska možno obyvateľstvo rozdeliť na ekonomicky aktívne a neaktívne. Medzi demografické ukazovatele zaraďujeme aj zamestnanosť obyvateľstva. Na základe zmapovania zamestnanosti možno posúdiť, koľko obyvateľov v obci je ekonomicky aktívnych, koľko obyvateľov sa nachádza na materskej dovolenke, koľko je dôchodcov a koľko sa nachádza v obci nezamestnaných obyvateľov. V obci je vysoká nezamestnanosť, nakoľko obyvatelia majú nedostatočné vzdelanie, chýba im odborná kvalifikácia a z toho dôvodu majú problém uplatniť sa na trhu práce. Obyvatelia sú nútení dochádzať za zamestnaním mimo obce, nakoľko je tu málo pracovných príležitostí.

Tabuľka 4 Ekonomická štruktúra obyvateľstva

EKONOMICKÁ AKTIVITA	POČET OBYVATEĽOV	PODIEL V %
Pracujúci (okrem dôchodcov)	69	6,46%
Dôchodcovia	54	5,06%
Pracujúci dôchodcovia	3	0,28%
Osoby na materskej dovolenke	48	4,49%
Osoby v domácnosti	5	0,47%
Študenti	11	1,03%
Nezamestnaní	302	28,28%
Deti do 16 rokov	334	31,27%
Nezistení	242	22,66%

Zdroj: Štatistický úrad Slovenskej republiky



## Infraštruktúra

### Sociálna infraštruktúra

Sociálnu infraštruktúru a občiansku vybavenosť v obci charakterizujú zariadenia z oblasti kultúry a administratívy, športové zariadenia, školské a sociálne zariadenia. Úroveň občianskej vybavenosti je ovplyvňovaná charakterom obce, veľkosťou obce, počtom jej obyvateľov, návštevníkov a ich potrebami. Nasledujúca tabuľka uvádza občiansku vybavenosť obce, kde možno vidieť, čo sa v obci Vtáčkovce nachádza a čo absentuje.

Občianska vybavenosť v obci	ÁNO/NIE
Kultúrny dom	NIE
Dom smútku	NIE
Cintorín	ÁNO
Kostol	NIE
Materská škola	NIE
Základná škola	ÁNO
Stredná škola	NIE
Školské ihrisko	ÁNO
Futbalové ihrisko	ÁNO
Ihriská (iné)	NIE
Športová hala	NIE
Telocvičňa	NIE
Kúpalisko (umelé, prírodné)	NIE
Zimný štadión (otvorený, krytý)	NIE
Domov dôchodcov	NIE
Knižnica	NIE
Pošta	NIE
Hotely, motely, penzión	NIE
Turistické ubytovne	NIE
Iné zariadenia cestovného ruchu	NIE
Pohostinstvo	NIE
Obchod, predajne	ÁNO
Požiarna zbrojnica	NIE
Zdravotné stredisko	NIE
Obecný rozhlas	ÁNO
Kino	NIE

V rámci administratívnych budov sa v obci nachádza obecný úrad. Najbližšia pošta a matrika je v obci Kecerovce, spoločný stavebný úrad je v obci Beniakovce. V obci absentuje kultúrny dom, kde by mohla obec v spolupráci s miestnymi aktérmi organizovať rôzne kultúrno-spoločenské podujatia, čo by malo pozitívny vplyv aj na sociálno-ekonomický rozvoj obce.

### **Školské zariadenia**

Deti v predškolskom veku musia dochádzať do Košíc alebo Ploského, pretože materská škola sa v obci nenachádza. Školopovinné deti majú možnosť navštevovať základnú školu priamo v obci. Nachádza sa tu aj Špeciálna základná škola. Najbližšie stredné a vysoké školy sú v meste Košice.

### **Zdravotnícke a sociálne zariadenia**

V obci sa nenachádza zdravotnícke stredisko. Zdravotnú starostlivosť občania vyhľadávajú v Kráľovciach, kde sa nachádza aj lekáreň a vyššie zdravotné vybavenie, prípadne v meste Košice. Na rovnakej úrovni je to aj v rámci sociálnych služieb, ktoré sú nedostatočne rozvinuté. Rozvoj je podmienený veľkosťou obce a počtom obyvateľom. Sociálne služby vyhľadávajú obyvatelia (najmä seniori) v meste Košice.

### **Športové zariadenia**

V rámci športového vyžitia obyvatelia obce, predovšetkým deti a mládež môžu využívať futbalové a školské ihrisko. Obyvatelia zvyknú organizovať futbalové turnaje a športové súťaže. Avšak v obci absentuje multifunkčná športová plocha, ktorá by poskytla občanom priestory na rôzne športové aktivity.

### **Služby**

Obec Vtáčkovce je vybavená službami jednoduchého charakteru a to obchodmi s rozličným tovarom. Mnohé služby nie sú priamo v obci dostupné. Chýbajúce služby občania vyhľadávajú v Košiciach.

## Analytická časť – SWOT analýza

Silné stránky	Slabé stránky
<ul style="list-style-type: none"> <li>➤ vybudovaná kanalizácia, verejný vodovod</li> <li>➤ dobrý stav miestnych cestných komunikácií</li> <li>➤ výhodná strategická poloha obce, blízkosť mesta Košice</li> <li>➤ dostatok voľnej pracovnej sily</li> <li>➤ ochota zo strany samosprávy riešiť zlú ekonomickú a sociálnu situáciu miestneho obyvateľstva</li> <li>➤ zvýšený záujem o osídľovanie a budovanie rodinných domov poväčšine zo strany obyvateľov z mesta Košice</li> <li>➤ výborná spolupráca s okolitými obcami</li> <li>➤ bohatosť lesného fondu v okolí obce</li> <li>➤ ochota spolupráce miestneho obyvateľstva pri rozvoji obci</li> </ul>	<ul style="list-style-type: none"> <li>➤ absencia plynofikácie obce</li> <li>➤ absencia chodníkov</li> <li>➤ absencia zberného dvora</li> <li>➤ dlhodobá vysoká nezamestnanosť</li> <li>➤ nižšia vzdelanostná úroveň obyvateľov zo sociálne znevýhodneného prostredia</li> <li>➤ absencia oddychových zón pre deti mládež, mladé rodiny, matky na materskej dovolenke a pre dôchodcov</li> <li>➤ absencia detského ihriska</li> <li>➤ absencia športovísk, predovšetkým multifunkčného ihriska</li> <li>➤ nedostatočná prevencia voči kriminalite a možným protispoločenským konaniam</li> <li>➤ sociálna izolácia obyvateľov z MRK</li> <li>➤ absencia studní s pitnou vodou v rómskej osade</li> <li>➤ pokles kvality života v regióne spôsobený stagnáciou lokálneho priemyslu</li> <li>➤ nízka úroveň kultúrno-spoločenského a športového vyžitia</li> <li>➤ nedostatok vlastných finančných zdrojov obce na financovanie rozvojových a investičných projektov</li> </ul>

Príležitosti	Ohrozenia
<ul style="list-style-type: none"> <li>➤ využitie čerpania štrukturálnych fondov EÚ</li> <li>➤ záujem o integráciu rómskej komunity do života majoritnej spoločnosti</li> <li>➤ rozšírenie miestnych komunikácií na nové investičné územia v katastri obce, kde sa uskutočňuje výstavba rodinných domov predovšetkým prisťahovalcov z mesta Košice</li> <li>➤ znalosť regiónu</li> <li>➤ strategické postavenie obce</li> <li>➤ zvýšenie bezpečnosti obce prostredníctvom kamerového systému</li> </ul>	<ul style="list-style-type: none"> <li>➤ negatívne sociálne prostredie</li> <li>➤ ekonomicky stagnujúci región – pretrvávajúce negatívnych dopadov hospodárskej krízy</li> <li>➤ slabá osвета v oblasti ochrany životného prostredia</li> <li>➤ nárast produkcie komunálneho odpadu</li> <li>➤ možný nárast sociálnej izolácie obyvateľov z MRK</li> <li>➤ predsudky a diskriminácia zo strany majoritného obyvateľstva</li> <li>➤ dlhodobá vysoká nezamestnanosť</li> </ul>

# Strategická časť

Kapitola je zameraná na stratégiu rozvoja obce pri zohľadnení jej vnútorných špecifík. Určuje hlavné ciele a priority rozvoja obce pri rešpektovaní princípov regionálnej politiky v záujme dosiahnutia vyváženého udržateľného rozvoja územia.

Strategická časť Programu rozvoja obce Vtáčkovce na roky 2015 – 2021 priamo nadväzuje na analytickú časť, ktorá cez popísané oblasti predstavuje komplexnú analýzu obce. Predkladaná časť PRO sa zameriava na stratégiu rozvoja obce Vtáčkovce, so zohľadnením tvrdých dát (Štatistický úrad SR, výstupy z dotazníkov), ale aj relevantných informácií získaných od miestnych aktérov, cez tzv. mäkké dáta (očakávania obyvateľov samosprávy).

Vychádzajúc zo skúseností a relevantnej dokumentácie, ktorá stojí za vytvorením PRO každej obce je pre definovanie obecnej rozvojovej stratégie nevyhnutné pochopiť aj prognostické varianty rozvoja územných celkov vyššej úrovne. Tie je potrebné zapracovať nielen z hľadiska strednodobého, ale aj dlhodobého horizontu. Tieto východiská prognózy budúceho vývoja sú prezentované v strategických dokumentoch národnej a nadnárodnej úrovne. Najvyšší dokument predstavuje Stratégia Európa 2020, ktorá sa premieta aj do opatrení regionálnej politiky, podporujúcich rozvoj jednotlivých regiónov Slovenska. Ide o víziu európskeho sociálneho trhového hospodárstva v 21. storočí, definuje ciele, ktoré sa majú do roku 2020 naplniť pričom stanovuje ukazovatele na hodnotenie jednotlivých cieľov. Základom tejto stratégie sú tri vzájomne sa dopĺňajúce priority, ktoré je možné preniesť aj na lokálnu úroveň, teda na úroveň obcí:

1. **Inteligentný rast** – vytvorenie hospodárstva založeného na znalostiach a inovácii,
2. **Udržateľný rast** – podpora ekologickejšieho a konkurencieschopnejšieho hospodárstva, ktoré efektívne využíva zdroje,
3. **Inkluzívny rast** – podpora hospodárstva s vysokou mierou zamestnanosti, ktoré zabezpečí sociálnu a územnú súdržnosť.

Pri spracovaní Strategickkej časti PRO obce Vtáčkovce boli v plnej miere akceptované najvýznamnejšie rozvojové dokumenty týkajúce sa územia obce – Partnerská dohoda Slovenskej republiky na roky 2014-2020, ako aj s Národná stratégia regionálneho rozvoja SR (schválený uznesením Vlády SR č. 222 zo 14. mája 2014), Program hospodárskeho a sociálneho rozvoja Košického samosprávneho kraja, Územný plán Košického samosprávneho kraja pričom kľúčovým dokumentom, ktorý vymedzuje rámec strategickkej časti je zákon č. 539/2008 Z. z. o podpore regionálneho rozvoja:

*Zákon č. 539/2008 Z. z. o podpore regionálneho rozvoja definuje Program rozvoja obce nasledovne v § 8:*

### **Program rozvoja obce**

**(1)** Program rozvoja obce je strednodobý rozvojový dokument, ktorý je vypracovaný v súlade s cieľmi a prioritami ustanovenými v národnej stratégii a zohľadňuje ciele a priority ustanovené v programe rozvoja vyššieho územného celku, na území ktorého sa obec nachádza, a je vypracovaný podľa záväznej časti územnoplánovacej dokumentácie obce.

**(2)** Vypracovanie programu rozvoja obce zabezpečuje obec pri uplatnení partnerstva.

**(3)** Program rozvoja obce vytvorený v rámci partnerstva pozostáva z

**a)** analytickej časti, ktorá obsahuje komplexné hodnotenie a analýzu východiskovej situácie obce, odhad jej budúceho vývoja, možné riziká a ohrozenia vo väzbe na existujúce stratégie a koncepcie a využívanie vnútorného potenciálu územia, jeho limitov a rozvoja, definovanie podmienok udržateľného rozvoja obce,

**b)** strategickej časti, ktorá obsahuje stratégiu rozvoja obce pri zohľadnení jej vnútorných špecifik a určí hlavné smery, priority a ciele rozvoja obce rešpektovaním princípov regionálnej politiky s cieľom dosiahnutia vyváženého udržateľného rozvoja územia,

**c)** programovej časti, ktorá obsahuje najmä zoznam opatrení a aktivít na zabezpečenie realizácie programu rozvoja obce,

**d)** realizačnej časti, ktorá je zameraná na popis postupov inštitucionálneho zabezpečenia formou partnerstva a organizačné zabezpečenie realizácie programu rozvoja obce, systém monitorovania a hodnotenia plnenia programu rozvoja obce s ustanovením merateľných ukazovateľov, vecný a časový harmonogram realizácie programu rozvoja obce formou akčných plánov, a

**e)** finančnej časti, ktorá obsahuje finančné zabezpečenie jednotlivých opatrení a aktivít, inštitucionálnej a organizačnej stránky realizácie programu rozvoja obce.

**(4)** Aktualizácia programu rozvoja obce sa vypracúva podľa potreby.

**(5)** Program rozvoja obce a jeho aktualizáciu schvaľuje obecné zastupiteľstvo.

**(6)** Schválenie programu rozvoja obce a príslušnej územnoplánovacej dokumentácie, ak jej spracovanie vyžaduje osobitný predpis, je podmienkou na predloženie žiadosti obce o poskytnutie dotácie zo štátneho rozpočtu a z doplnkových zdrojov podľa § 4 ods. 2.

*Pôsobnosť obcí pri podpore regionálneho rozvoja zákon č. 539/2008 Z. z. o podpore regionálneho rozvoja definuje nasledovne v § 12:*

Obec vo svojej pôsobnosti na účely podpory regionálneho rozvoja

**a)** analyzuje a hodnotí úroveň rozvoja svojho územia a jeho častí, zabezpečuje jeho trvalo udržateľný hospodársky rozvoj, sociálny rozvoj a územný rozvoj,

**b)** zabezpečuje a koordinuje vypracovanie a realizáciu programu rozvoja obce alebo spoločného programu rozvoja obcí, pravidelne ho monitoruje a každoročne do 31. mája zasiela



príslušnému vyššiemu územnému celku správu o jeho plnení a zabezpečuje súlad programu rozvoja obce alebo spoločného programu rozvoja obcí s územnoplánovacou dokumentáciou, ak jej spracovanie vyžaduje osobitný predpis,

c) spolupracuje s vyšším územným celkom, na území ktorého sa obec nachádza, na príprave a realizácii programu rozvoja vyššieho územného celku a na účely evidencie poskytuje vyššiemu územnému celku program rozvoja obce,

d) podieľa sa na plnení úloh, ktoré súvisia so zameraním podpory regionálneho rozvoja podľa § 3, v spolupráci s ministerstvom a ostatnými sociálno-ekonomickými partnermi, ktorí sa nachádzajú na území obce,

e) vytvára podmienky na vznik a rozvoj územnej spolupráce a partnerstiev,

f) spolupracuje s ďalšími obcami, regiónmi a územnými celkami alebo s orgánmi iných štátov, ktoré plnia funkcie územnej samosprávy,

g) podporuje rozvoj podnikateľských aktivít potrebných na rozvoj obce.

**Súčasťou predloženej strategickej časti dokumentu je strategická vízia, formulácia a návrh stratégie rozvoja a formulácia cieľov v hospodárskej, sociálnej a environmentálnej oblasti.**

### **Strategická vízia a strategický cieľ obce**

Vízia predstavuje očakávaný stav, ktorý má obec zo strednodobého hľadiska dosiahnuť. Definuje rámec pre vymedzenie strategických cieľov a priorít na obdobie budúcich 7 rokov pričom popisuje aj postupy na ich dosiahnutie. Vízia obce Vtáčkovce predstavuje opis ideálneho stavu, ktorý si obyvatelia obce prajú dosiahnuť a aktívnym systematickým prístupom sa chcú blížiť k jej naplneniu.

Na základe komplexnej analýzy východiskového (súčasného) stavu obce, súboru kvalitatívnych a kvantitatívnych dát, analýzy silných a slabých stránok územia, identifikácii hlavných faktorov smerujúcich k rozvoju územia, pochopením väzieb územia, zohľadnením faktorov podporujúcich rast, resp. rozvoj územia, ako aj na základe funkcií, ktoré obec v súčasnosti plní, **strategická vízia** obce Vtáčkovce je formulovaná nasledovne:

*„Obec Vtáčkovce je zdravou obcou - miestom s kvalitným prostredím pre život, pričom využíva svoje danosti na prospech trvalo udržateľného hospodárskeho, sociálneho a územného rozvoja a je sebavedomým členom Košického samosprávneho kraja.*

Naplnenie vízie vychádza z predpokladu naplnenia strategického cieľa obce, ktorý je možno zadať nasledovne:

*„Aktívnym cieľovo orientovaným prístupom na základe využitia vnútorného potenciálu obce a všetkých možností jej rozvoja neustále zvyšovať kvalitu života obyvateľov, tak aby sa obec stala atraktívnym a zdravým prostredím pri rešpektovaní princípov trvalo udržateľného rozvoja obce“.*

## **Stratégia rozvoja**

Zámerom tejto časti programu je zdefinovať priority a opatrenia, ktoré s určitou povedú priamo k naplneniu stanovenej vízie, pričom tieto priority a návrhy nemusia spadať len do kompetencie obce. V tejto časti je dôležité ich explicitne vymedziť a pomenovať tak, aby ich bolo možné zapracovať do plánu plnenia. Pri opatreniach, ktoré nie sú priamo v kompetencii obce, je dôležité aby boli presne sformulované do takej podoby, v akej ich obec bude môcť začleniť do vyšších strategických zámerov napr. samosprávneho kraja.

Stratégia rozvoja obce Vtáčkovce vychádza z aktualizovanej Národnej stratégie regionálneho rozvoja Slovenskej republiky a nadväzuje na Priority a ciele stratégie rozvoja Košického kraja, kde sa uvádza, že „Košický kraj je ostatný vidiecky, pomaly rastúci región SR, s dlhodobou vysokou mierou nezamestnanosti, vysokým stupňom pripravenosti na inovácie, priemerne atraktívny a konkurencieschopný, ale rozvíjajúci sa a konvergujúci mimo centra rozvojových aktivít EÚ a s možnosťou cezhraničnej spolupráce s Maďarskou republikou a Ukrajinou“. Naplnenie dlhodobej vízie a dosiahnutie strategického cieľa národnej stratégie je rozložené do piatich prioritných oblastí, ktoré by sa mali stať jej základnými piliermi realizácie. Základné prioritné oblasti sú vymedzené nasledovne:

**Prioritná oblasť 1 : Veda, výskum a inovácie**

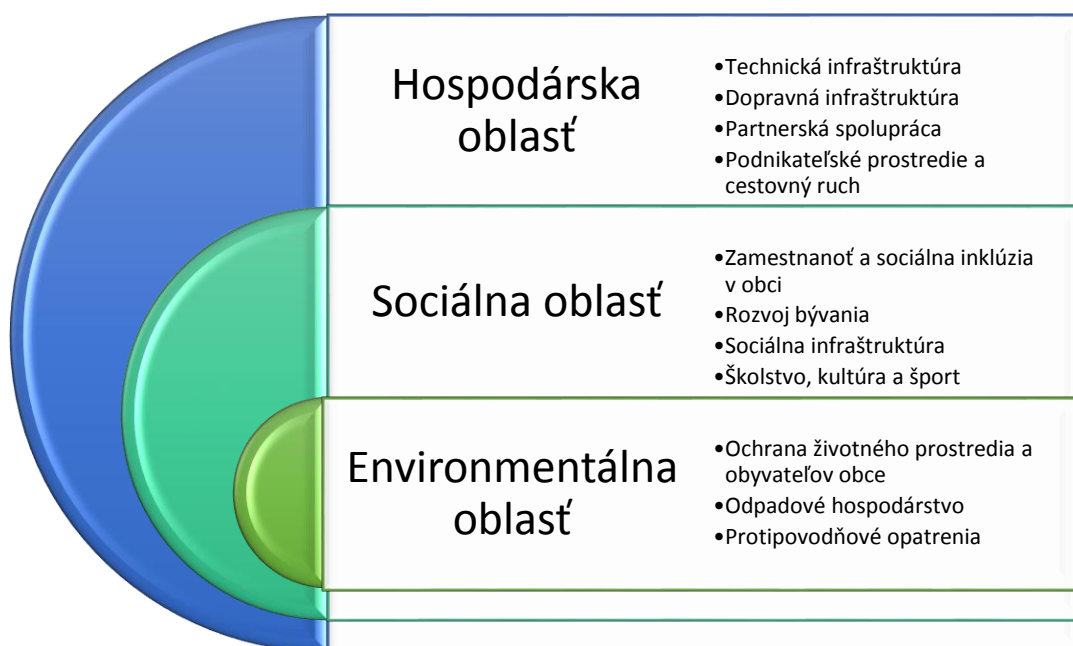
**Prioritná oblasť 2 : Ľudské zdroje**

**Prioritná oblasť 3 : Zamestnanosť**

**Prioritná oblasť 4 : Konkurencieschopnosť, rast a podnikateľské prostredie**

**Prioritná oblasť 5 : Životné prostredie - zmeny klímy, obnoviteľné energetické zdroje**

Vyššie uvádzané prioritné oblasti Národnej stratégie regionálneho rozvoja (zároveň 5 prioritných oblastí KSK) je premietnutých do navrhovaných priorít v stratégii rozvoja obce, pričom sú prispôbené podmienkam obecnej samosprávy tak, že PO 1, 3,4 z Národnej stratégie RR sú v PRO zjednotené do Prioritnej oblasti Hospodárska politika, PO 2 predstavuje v PRO Prioritnú oblasť Sociálna politika a PO 5 predstavuje oblasť Environmentálna politika. Pre naplnenie definovanej vízie si obec Vtáčkovce stanovila tri hlavné rozvojové oblasti a v rámci nich nasledovné priority:



A.) **Hospodárska oblasť** – táto prioritná oblasť pozostáva zo štyroch priorít:

- technická infraštruktúra (dobudovanie základnej technickej infraštruktúry, zabezpečenie plynofikácie v obci, rekonštrukcia verejného osvetlenia, kamerový systém, technické vybavenie pre dobrovoľný hasičský zbor v obci a pod.)
- dopravná infraštruktúra (dobudovanie miestnych cestných komunikácií, výstavba chodníkov príp. cyklotrasy),
- podnikateľské prostredie a cestovný ruch (podpora podnikania v obci, podpora SHR, podpora miestnych SZČO, budovanie a podpora cestovného ruchu v obci),
- partnerská spolupráca s inými subjektmi (spolupráca s okolitými obcami, cezhraničná spolupráca, spolupráca s miestnymi podnikateľmi a možnými investormi napríklad pre oblasť cestovného ruchu ).

B.) **Sociálna oblasť** – prioritná oblasť pozostávajúca z piatich rozvojových priorít:

- zamestnanosť a sociálna inklúzia v obci (zníženie sociálnej izolácie MRK - integrácia MRK do života v obci, zvýšenie vzdelanostnej úrovne MRK, zapojenie terénnych pracovníkov do podpory integrácie MRK, zabezpečenie zdroja pitnej vody v osade MRK, zníženie vysokej miery v nezamestnanosti v využívaním zdrojov EF na podporu rozvoja zamestnanosti a zapojením sa do programov zvýšenia zamestnanosti)
- rozvoj bývania (podpora výstavby nových rodinných domov, bytovej výstavby napr. pre marginalizovanú skupinu v obci)

- sociálna infraštruktúra (podpora budovania, príp. rekonštrukcie zariadení občianskej vybavenosti a podpory rodiny, podpora sociálnych služieb v obci)
- školstvo, kultúra a šport (výstavba príp. rekonštrukcia kultúrnych a športových zariadení – detské ihrisko, športové prípadne multifunkčné ihrisko, vytvorenie oddychových zón pre deti mládež, mladé rodiny, matky na materskej dovolenke, dôchodcov, podpora kultúrnych a športových podujatí v obci),
- obecné (verejné) priestory a služby (rekonštrukcia a údržba verejných priestranstiev, zlepšovanie služieb obce smerom k obyvateľom pod.).

**C.) Environmentálna oblasť** - tretia prioritná oblasť pozostáva z troch rozvojových priorít:

- ochrana životného prostredia a majetku obyvateľov obce (boj proti čiernym skládkam, napríklad aj zavedením fotopascí v obci),
- odpadové hospodárstvo (skvalitňovanie triedeného zberu odpadov),
- protipovodňové opatrenia (regulácia koryta miestneho potoka, výstavba odvodňovacích priekop a kanálov).

Zadefinovanú strategickú víziu rozvoja bude obec naplňovať cez vyššie uvádzané definovanie priorít, ktoré sú rozpracované v programovej časti dokumentu do jednotlivých opatrení a následne do projektov tvorených konkrétnymi aktivitami.

Naplnenie strategického cieľa obce sa dosiahne cez naplnenie uvedených cieľov a k nim priradených opatrení:

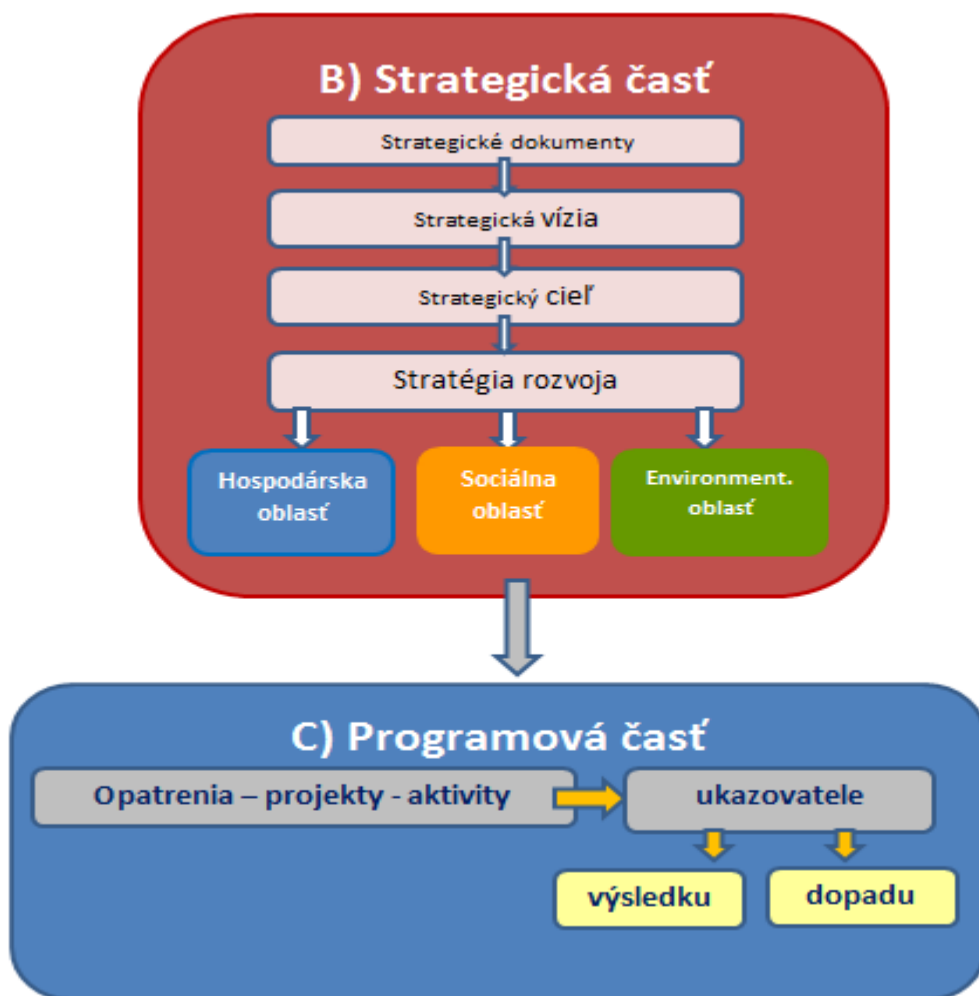
## Hierarchia rozvojových cieľov

<b>VÍZIA</b>			
Obec Vtáčkovce je zdravou obcou - miestom s kvalitným prostredím pre život, pričom využíva svoje danosti na prospech trvalo udržateľného hospodárskeho, sociálneho a územného rozvoja a je sebavedomým členom Košického samosprávneho kraja			
<b>STRATEGICKÝ CIEĽ</b>			
Aktívnym cieľovo orientovaným prístupom na základe využitia vnútorného potenciálu obce a všetkých možností jej rozvoja neustále zvyšovať kvalitu života obyvateľov, tak aby sa obec stala atraktívnym a zdravým prostredím pri rešpektovaní princípov trvalo udržateľného rozvoja obce			
<b>Prioritná oblasť</b>	<b>Hospodárska</b>	<b>Sociálna</b>	<b>Environmentálna</b>
<b>Globálny cieľ</b>	<i>Rozširovať a naplňovať vnútorný potenciál územia obce, založený na dobudovaní dopravnej a technickej infraštruktúry</i>	<i>Podpora skvalitnenia občianskej, športovej a kultúrnej vybavenosti obce a celkové zvýšenie kvality života v obci</i>	<i>Zaistenie kvalitného životného prostredia pre obyvateľov obce ako nevyhnutný predpoklad života v „zdravej obci“.</i>

	<i>a podporovať miestne hospodárstvo.</i>		
<b>Priority</b>	<ul style="list-style-type: none"> <li>▪ Technická infraštruktúra</li> <li>▪ Dopravná infraštruktúra</li> <li>▪ Podnikateľské prostredie a cestovný ruch</li> <li>▪ Partnerská spolupráca s inými subjektmi</li> </ul>	<ul style="list-style-type: none"> <li>▪ Zamestnanosť a sociálna inklúzia v obci</li> <li>▪ Rozvoj bývania</li> <li>▪ Sociálna infraštruktúra</li> <li>▪ Školstvo, kultúra a šport</li> <li>▪ Obecné (verejné) priestory a služby</li> </ul>	<ul style="list-style-type: none"> <li>▪ Ochrana ŽP a majetku obyvateľov obce</li> <li>▪ Odpadové hospodárstvo</li> <li>▪ Protipovodňové opatrenia</li> </ul>
<b>Opatrenia</b>	<p>1.1 Zlepšenie technickej vybavenosti obce</p> <p>1.2 Skvalitnenie miestnej dopravnej infraštruktúry</p> <p>1.3 Podpora rozvoja cestovného ruchu</p> <p>1.4 Podpora podnikateľov – SZČO, MSP, SHR</p> <p>1.5 Podpora a rozvoj spolupráce s okolitými obcami a podpora cezhraničnej spolupráce</p>	<p>2.1 Podpora tvorby podmienok pre rozvoj bývania v obci</p> <p>2.2 Podpora sociálnej infraštruktúry a služieb a bezpečnosti v obci</p> <p>2.3 Podpora integrácie MRK v obci</p> <p>2.4 Skvalitnenie ponuky športového, kultúrneho a spoločenského vyžitia v obci</p> <p>2.5 Zníženie vysokej miery nezamestnanosti v obci</p>	<p>3.1 Prevencia pred povodňami</p> <p>3.2 Podpora zhodnocovania odpadov</p> <p>3.3 Opatrenia proti čiernym skládkam</p>

# Programová časť

Programová časť PRO vychádza zo strategickej časti a priamo nadväzuje na opatrenia vedúce k naplneniu stratégie rozvoja. V programovej časti sa opatrenia rozčleňujú na čiastkové projekty a tie sú zas členené na konkrétne aktivity, ktorých realizácia povedie k naplneniu cieľov jednotlivých projektov.



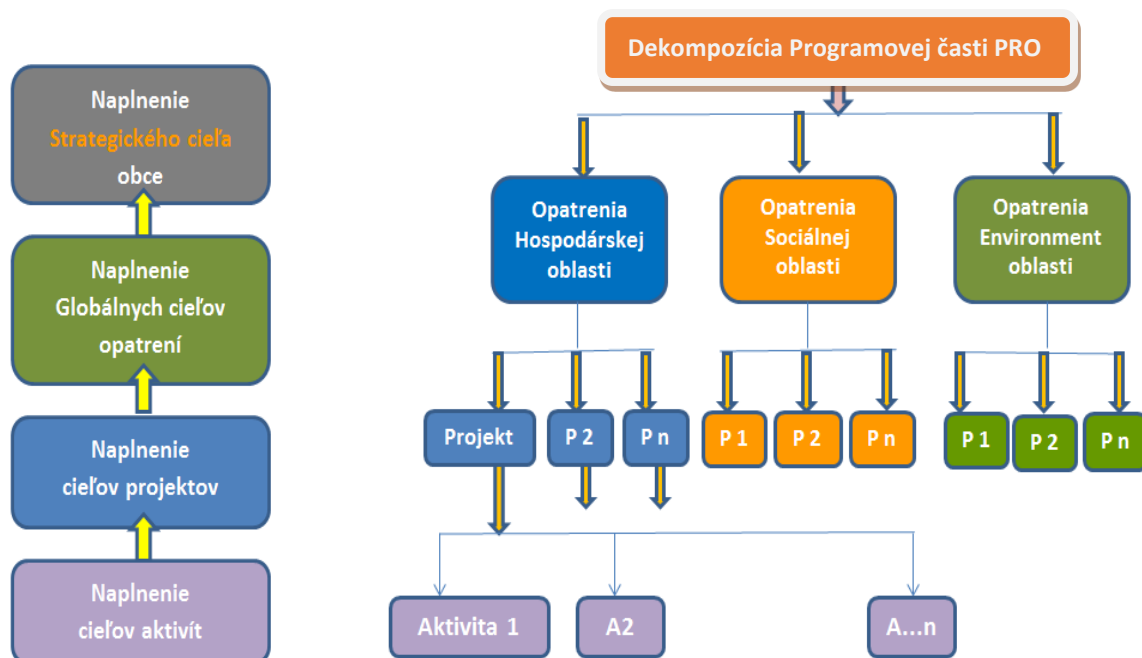
Prepojenie strategickej a programovej časti (vlastné spracovanie)

Pre každú z troch prioritných oblastí stratégie rozvoja bol vypracovaný súbor opatrení vedúcich k naplneniu cieľa prioritnej oblasti prostredníctvom projektov, pričom najnižšia úroveň je reprezentovaná úrovňou aktivít.

Predložená programová časť sa zameriava na:

- opatrenia dekomponované na projekty, ktorých plnenie je zabezpečené prostredníctvom konkrétnych aktivít
- súbor ukazovateľov - výsledku a dopadu s uvedením východiskovej a cieľovej hodnoty.

Dekompozícia programovej časti (vlastné spracovanie)



## Opatrenia, projekty a aktivity podľa prioritných oblastí

Konkrétne projekty a aktivity, ktoré obec plánuje v strednodobom horizonte realizovať, sú uvedené v nasledujúcom formulári. Aktivity, ktoré budú realizované formou projektového zámeru, sú uvedené ako Projekt. Jednotlivé činnosti, ktoré sa neplánujú realizovať formou projektového zámeru, sú v tabuľke uvedené ako Aktivita.

Vychádzajúc z Partnerskej dohody SR, kde sa na str. 38 uvádza, že „pre rozvoj obcí a miestny rozvoj je potrebné smerovať investície do drobnej infraštruktúry (rozvoj podnikania a vidieckeho cestovného ruchu), miestnych služieb, vytváranie podmienok pre komunitnú/podnikateľskú činnosť (využitie nevyužívaných objektov v obciach) a podporu miestnej zamestnanosti“, definovala **obec Vtáčkovce projektové zámery pre roky 2015-2021** spadajúce pod tri prioritné oblasti nasledovne:

**Formulár P1: Prehľad opatrení, projektov a aktivít podľa prioritných oblastí**

<b>Prioritná oblasť 1: Hospodárska oblasť</b>	
<b>Globálny cieľ:</b> Rozširovať a naplňať vnútorný potenciál územia obce, založený na dobudovaní dopravnej a technickej infraštruktúry a podporovať miestne hospodárstvo.	
<b>1.1 Zlepšenie technickej vybavenosti obce</b>	
<ul style="list-style-type: none"> <li><b>Projekt: Výstavba plynového rozvodu</b></li> </ul>	
Aktivity:	
Vypracovanie projektovej dokumentácie	
Výstavba plynových rozvodov	
Vybudovanie plynových prípojk	
<ul style="list-style-type: none"> <li><b>Projekt: Rekonštrukcia verejného osvetlenia</b></li> </ul>	
Aktivity:	
Čiastočná rekonštrukcia verejného osvetlenia	
Výmena svietidiel za LED technológiu	
<ul style="list-style-type: none"> <li><b>Projekt: Káblová televízia v obci</b></li> </ul>	
Aktivity:	
Zavedenie káblovej televízie	
<ul style="list-style-type: none"> <li><b>Projekt: Bezpečná obec – rozšírenie kamerového systému</b></li> </ul>	
Aktivity:	
VO, zakúpenie, inštalácia kamerového systému	
<ul style="list-style-type: none"> <li><b>Projekt: Rekonštrukcia obecného rozhlasu</b></li> </ul>	
Aktivity:	
Realizácia revízie technického stavu obecného rozhlasu	
Rekonštrukcia rozhlasu, výmena za bezdrôtový obecný rozhlas	
Rozšírenie obecného rozhlasu v obci	
<b>1.2 Skvalitnenie miestnej dopravnej infraštruktúry</b>	
<ul style="list-style-type: none"> <li><b>Projekt: Dobudovanie miestnych cestných komunikácií</b></li> </ul>	
Aktivity:	
Dobudovanie nových, miestnych cestných komunikácií	
<ul style="list-style-type: none"> <li><b>Projekt: Výstavba chodníkov</b></li> </ul>	
Aktivity:	
Vybudovanie chodníkov	
<ul style="list-style-type: none"> <li><b>Projekt: Rekonštrukcia autobusových zastávok</b></li> </ul>	
Aktivity:	
Rekonštrukcia autobusových zastávok	
<b>1.3 Podpora rozvoja cestovného ruchu</b>	
<ul style="list-style-type: none"> <li><b>Projekt: Výstavba cyklotrasy</b></li> </ul>	
Aktivity:	
Vybudovanie cyklistickej trasy	
Zabezpečenie značenia, oddychových zón a odpočívadiel	
<b>1.4 Podpora podnikateľov – SZČO, MSP, SHR</b>	
<ul style="list-style-type: none"> <li><b>Projekt: Podpora rozvoja služieb a podnikateľských aktivít v obci</b></li> </ul>	
Aktivity:	
Príprava priestorových a technických podmienok pre vznik nových služieb a rozvoj podnikateľských aktivít	
Podpora podnikateľov z oblasti lesného hospodárstva	
Podpora samostatne hospodáriacich roľníkov, SZČO, agroturizmus)	
<b>1.5 Podpora a rozvoj spolupráce s okolitými obcami a podpora cezhraničnej spolupráce</b>	
<ul style="list-style-type: none"> <li><b>Projekt: Rozvoj partnerskej spolupráce</b></li> </ul>	
Aktivity:	
Rozvoj spolupráce s inými subjektmi: obce, mestá, podnikatelia, investori	
Aktívna účasť na projektoch cezhraničnej	



<b>Prioritná oblasť 2: Sociálna oblasť</b>	
<b>Globálny cieľ:</b> Podpora skvalitnenia občianskej, športovej a kultúrnej vybavenosti obce a celkové zvýšenie kvality života v obci	
<b>2.1 Podpora tvorby podmienok pre rozvoj bývania v obci</b>	
<ul style="list-style-type: none"> <li><b>Projekt: Podpora individuálnej domovej výstavby</b></li> </ul>	
Aktivity:	
Zabezpečenie základnej infraštruktúry (cesty, chodníky, kanalizácia, vodovod, elektrické pripojenie, osvetlenie)	
<ul style="list-style-type: none"> <li><b>Projekt: Podpora bytovej výstavby pre sociálne slabšie rodiny (MRK)</b></li> </ul>	
Aktivity:	
Vysporiadanie pozemkov, vypracovanie projektovej dokumentácie	
Bytová výstavba	
<b>2.2 Podpora sociálnej infraštruktúry, služieb a bezpečnosti v obci</b>	
<ul style="list-style-type: none"> <li><b>Projekt: Technické vybavenie pre dobrovoľný hasičský zbor v obci</b></li> </ul>	
Aktivity:	
Zakúpenie technického vybavenia pre hasičský zbor	
<ul style="list-style-type: none"> <li><b>Projekt: Výstavba kultúrneho domu</b></li> </ul>	
Aktivity:	
Vybudovanie kultúrneho domu	
<ul style="list-style-type: none"> <li><b>Projekt: Výstavba komunitného centra</b></li> </ul>	
Aktivity:	
Komunitná činnosť a aktivity	
Zabezpečenie potrebného zariadenia a vybavenia	
<ul style="list-style-type: none"> <li><b>Projekt: Výstavba domu smútku</b></li> </ul>	
Aktivity:	
Vybudovanie domu smútku	
Úprava okolia a oplotenie cintorína	
<ul style="list-style-type: none"> <li><b>Projekt: Výstavba materskej školy</b></li> </ul>	
Aktivity:	
Výstavba materskej školy, zabezpečenie vybavenia MŠ	
<b>2.3 Podpora integrácie MRK v obci</b>	
<ul style="list-style-type: none"> <li><b>Projekt: Terénna sociálna práca v obci</b></li> </ul>	
Aktivity:	
Konzultácie k aktivačným prácam	
Vybavenie potrebnej pracovnej dokumentácie, živnostenského listu	
Pomoc pri spisovaní tlačív a žiadostí	
<ul style="list-style-type: none"> <li><b>Projekt: Osvetový program pre rodičov detí z MRK z obce</b></li> </ul>	
Aktivity:	
Základná zdravotná starostlivosť a hygienické návyky	
Povinná školská dochádzka	
<ul style="list-style-type: none"> <li><b>Projekt: Podpora prístupu k pitnej a úžitkovej vode v prostredí MRK v obci s dôrazom na nízkonákladové opatrenia</b></li> </ul>	
Aktivity:	
Vypracovanie projektovej dokumentácie	
Vŕtanie resp. kopanie studne	
<b>Návrhy projektov</b>	
<b>Projekt:</b> Zvýšiť podiel rómskych domácností s prístupom k bývaniu a inžinierskym sieťam	
<b>Projekt:</b> Dosiahnutie vyššieho hygienického štandardu marginalizovaných rómskych osídlení	
<b>Projekt:</b> Poradenstvo pre prechod medzi úrovňami vzdelania (od materských škôl na základnú, zo základnej na sekundárnu) vrátane zapojenie rodičov	

<b>Projekt:</b> Podpora programov druhošancového vzdelávania, s dôrazom na také, ktoré sú priamo napojené na trh práce
<b>Projekt:</b> Podpora systematického poskytovania sociálnych a asistenčných služieb zameraných na zvýšenie zamestnateľnosti ľudí žijúcich v prostredí MRK (t. j. TSP, komunitní pracovníci/pracovníčky v oblasti sociálnych služieb)
<b>Projekt:</b> Systematická podpora výchovno-vzdelávacích aktivít a voľno-časových aktivít pre deti z MRK s hlavným dôrazom na prepájanie majority s minoritou
<b>2.4 Skvalitnenie ponuky športového, kultúrneho a spoločenského vyžitia v obci</b>
• <b>Projekt: Podpora kultúrnych a športových podujatí</b>
Aktivity:
Podpora kultúrnych podujatí
Podpora športových podujatí
Podpora miestnych kultúrnych a športových spolkov a združení
• <b>Projekt: Výstavba detského a multifunkčného ihriska</b>
Aktivity:
Výstavba multifunkčného ihriska
Výstavba detského ihriska
• <b>Projekt: Revitalizácia verejných priestranstiev</b>
Aktivity:
Vytvorenie malých oddychových zón
Obnova a tvorba zelených verejných priestranstiev a oddychových zón v zastavanej časti obce
<b>2.5 Zníženie vysokej miery nezamestnanosti v obci</b>
• <b>Aktivita: Vzdelávanie zamestnancov obce</b>
Absolvovanie odborných školení
• <b>Aktivita: Realizácia kurzov na zvýšenie digitálnej gramotnosti obyvateľov bez ohľadu na vek</b>
Organizovanie vzdelávacích počítačových kurzov pre strednú a staršiu generáciu
• <b>Aktivita: Realizácia kurzu anglického jazyka</b>
Organizovanie jazykového kurzu zameraného na základnú slovnú zásobu na úrovni začiatočník
<b>Prioritná oblasť 3: Environmentálna oblasť</b>
<b>Globálny cieľ:</b> Zaisťovanie kvalitného životného prostredia pre obyvateľov obce ako nevyhnutný predpoklad života v „zdravej obci“.
<b>3.1 Prevencia pred povodňami</b>
• <b>Projekt: Protipovodňové opatrenia</b>
Aktivity:
Úprava a regulácia koryta miestneho potoka
Výstavba odvodňovacích priekop a kanálov
<b>3.2 Podpora zhodnocovania odpadov</b>
• <b>Projekt: Výstavba kompostoviska na biologický odpad</b>
Aktivity:
Vybudovanie obecného kompostoviska
• <b>Projekt: Výstavba zberného dvora</b>
Aktivity:
Výstavba zberného dvora
Zabezpečenie potrebnej techniky a vozidiel na zber a separáciu odpadov
<b>3.3 Opatrenia proti čiernym skládkam</b>
• <b>Projekt: Predchádzanie čiernym skládkam v katastri obce zakúpením fotopascí</b>
Aktivity:
Zakúpenie a inštalovanie fotopascí
Monitorovanie oblasti

## Merateľné ukazovatele projektov

Súčasťou programovej časti je definovanie hodnôt ukazovateľov projektu, ktoré boli samosprávou vytýčené pre každý pripravovaný projekt. Základné členenie merateľných ukazovateľov je nasledovné:

- **Ukazovatele výstupu** označujú hmatateľné produkty, bezprostredne dosiahnuté realizáciou jednej alebo viacerých aktivít, často vyjadrené v merateľných fyzických alebo peňažných jednotkách. Odrážajú skutočnosť, že niečo bolo vytvorené, vyprodukované, zriadené, zrealizované.
- **Ukazovatele výsledku** sú hmatateľnými produktmi projektu a bývajú objektívne overiteľnými ukazovateľmi cieľa projektu. Východiskovou hodnotou je absolútna hodnota výsledku ku dňu začiatku realizácie aktivít projektu stanovená ako 0 a plánovanou hodnotou bude absolútna hodnota dosiahnutá realizáciou projektu ku dňu ukončenia realizácie aktivít projektu. **Medzi výstupom a výsledkom je logická väzba.**
- **Ukazovatele dopadu** vyjadrujú dlhodobý efekt projektu a budú merané v horizonte niekoľkých rokov po ukončení realizácie aktivít projektu. Východiskovou hodnotou je tak, ako aj pri ukazovateľoch výsledku, absolútna hodnota dopadu v roku ukončenia realizácie aktivít projektu a plánovanou hodnotou bude absolútna hodnota, dosiahnutá za obdobie 5 bežných rokov po ukončení realizácie aktivít projektu. Ukazovatele dopadu predstavujú dôsledok zrealizovaných aktivít projektu.

Pre projekty uvádzané v rámci predkladaného PRO obce Vtáčkovce budú sledované ukazovatele:

- ukazovatele výsledku
- ukazovatele dopadu
- ukazovatele výstupu (uvádzané pre činnosti charakterizované iba ako „Aktivity“ – tie, ktoré nespádajú pod projektový zámer)

Formulár P2: Zoznam ukazovateľov cieľov/prioritných oblastí PRO

Typ ukazovateľa	Názov Ukazovateľa	Informačný odkaz	Merná jednotka	Východisková hodnota	Cieľová hodnota
				2015	2021
Prioritná oblasť 1: Hospodárska oblasť					
1.1 Zlepšenie technickej vybavenosti obce					
Dopad	Počet obyvateľov pripojených na plynový rozvod	Obec	počet	0	1100
Výsledok	Plynové prípojky	Obec	počet	0	300
Výsledok	Výmena bodov verejného osvetlenia	Obec	počet	0	20
Dopad	Počet obyvateľov využívajúcich káblovú televíziu	Obec	počet	0	1100
Výsledok	Počet bezpečnostných kamier v obci	Obec	počet	0	6
Dopad	Rozšírenie obecného rozhlasu v obci (v dĺžke)	Obec	m	0	1000
1.2 Skvalitnenie miestnej dopravnej infraštruktúry					
Výsledok	Vybudované miestne cestné komunikácie	Obec	m	0	3000
Výsledok	Novovybudované chodníky	Obec	m	0	1500
Výsledok	Zrekonštruované autobusové zastávky	Obec	počet	0	2
1.3 Podpora rozvoja cestovného ruchu					
Výsledok	Vybudovaná cyklotrasa	Obec	m	0	3000
Výsledok	Osadené označenia cyklotrasy	Obec	počet	0	2
Výsledok	Vytvorené odpočívadlá	Obec	počet	0	2
1.4 Podpora podnikateľov – SZČO, MSP, SHR					
Dopad	Podpora podnikateľa (SHR,SZČO,MSP)	Obec	počet	0	3
1.5 Podpora a rozvoj spolupráce s okolitými obcami a podpora cezhraničnej spolupráce					
Výsledok	Schválené projekty cezhraničnej spolupráce	Obec	počet	0	2
Dopad	Nová partnerská spolupráca s obcami	Obec	počet	0	3
Dopad	Spolupráca obce s podnikateľskými subjektami	Obec	počet	0	2
Prioritná oblasť 2: Sociálna oblasť					
2.1 Podpora tvorby podmienok pre rozvoj bývania v obci					
Dopad	Počet novovzniknutých rodinných domov v obci	Obec	počet	0	10
Dopad	Počet novovzniknutých bytových jednotiek v obci	Obec	počet	0	16
2.2 Podpora sociálnej infraštruktúry, služieb a bezpečnosti v obci					
Dopad	Technické vybavenie	Obec	počet	0	1
Výsledok	Kultúrny dom	Obec	počet	0	1
Výsledok	Komunitné centrum	Obec	počet	0	1
Výsledok	Dom smútku	Obec	počet	0	1
Výsledok	Materská škola	Obec	počet	0	1
2.3 Podpora integrácie MRK v obci					
Dopad	Počet terénnych pracovníkov v obci	Obec	počet	0	2
Výsledok	Počet zorganizovaných osvetových programov pre MRK v obci	Obec	počet	0	5
Výsledok	Nová studňa v osade MRK	Obec	počet	0	2

2.4 Skvalitnenie ponuky športového, kultúrneho a spoločenského vyžitia v obci					
Dopad	Počet podporených/zrealizovaných kultúrnych podujatí	Obec	počet	0	30
Dopad	Počet podporených/ zrealizovaných športových podujatí	Obec	počet	0	20
Výsledok	Detské ihrisko	Obec	počet	0	1
Výsledok	Multifunkčné ihrisko	Obec	počet	0	1
Výsledok	Počet vytvorených „zón oddychu“	Obec	počet	0	2
2.5 Zníženie vysokej miery nezamestnanosti v obci					
Výsledok	Počet zrealizovaných vzdelávacích kurzov	Obec	počet	0	5
Výsledok	Počet účastníkov kurzu	Obec	počet	0	30
Dopad	Počet účastníkov úspešne etablovaných na trhu práce po absolvovaní kurzu	Obec	počet	0	10
Prioritná oblasť 3: Environmentálna oblasť					
3.1 Prevencia pred povodňami					
Dopad	Dĺžka regulovaného toku	Obec	m	0	500
Výsledok	Odvodňovacie kanály	Obec	m	0	1000
3.2 Podpora zhodnocovania odpadov					
Dopad	Vybudované obecné kompostovisko	Obec	počet	0	1
Výsledok	Zriadený zberný dvor	Obec	počet	0	1
3.3 Opatrenia proti čiernym skládkam					
Výsledok	Zakúpené fotopasce	Obec	počet	0	2
Dopad	Zlikvidované čierne skládky	Obec	počet	0	2

# Realizačná časť

Realizačná časť sa venuje postupom inštitucionálneho a organizačného zabezpečenia programu rozvoja obce, systému monitorovania a hodnotenia plnenia programu rozvoja obce na základe stanovených merateľných ukazovateľov, ako aj vecnému a časovému harmonogramu realizácie programu rozvoja obce formou akčných plánov.

Osnova realizačnej časti PRO obce Vtáčkovce je nasledovná:

- Akčný plán obce
- Organizačno-inštitucionálne zabezpečenie plnenia PRO a administratívna podpora
- Komunikačná stratégia obce
- Návrh systému monitorovania a hodnotenia

## **Akčný plán obce**

Akčný plán vyplýva zo stratégie, tvorí jej kľúčovú časť a bude realizovaný prostredníctvom konkrétnych, vopred zadefinovaných projektov a aktivít. Jeho náplňou sú predpokladané termíny plnenia jednotlivých úloh, pričom je v ňom uvádzaná konkrétna inštitúcia zodpovedná za ich naplnenie. Nevyhnutnou súčasťou akčného plánu sú vždy aj predpokladané zdroje financovania.

*Formulár R1: Akčný plán*

Akčný plán				
Opatrenie, aktivita	Termín	Zodpovedná inštitúcia	Financovanie (EUR)	Ukazovateľ výstupu
<b>1.1 Zlepšenie technickej vybavenosti obce</b>				
<b>Projekt:</b> Výstavba plynového rozvodu	2017	obec	1 mil.	Formulár P2*
<b>Projekt:</b> Rekonštrukcia verejného osvetlenia	2016	obec	80 tis.	Formulár P2*
<b>Projekt:</b> Káblová televízia v obci	2017	obec	50 tis.	Formulár P2*
<b>Projekt:</b> Bezpečná obec – rozšírenie kamerového systému	2016	obec	10 tis.	Formulár P2*
<b>Projekt:</b> Rekonštrukcia obecného rozhlasu	2017	obec	15 tis.	Formulár P2*
<b>1.2 Skvalitnenie miestnej dopravnej infraštruktúry</b>				
<b>Projekt:</b> Dobudovanie miestnych cestných komunikácií	2017	obec	350 tis.	Formulár P2*
<b>Projekt:</b> Výstavba chodníkov	2018	obec	70 tis.	Formulár P2*
<b>Projekt:</b> Rekonštrukcia autobusových zastávok	2016	obec	6 tis.	Formulár P2*
<b>1.3 Podpora rozvoja cestovného ruchu</b>				
<b>Projekt:</b> Výstavba cyklotrasy	2018	obec	20 tis.	Formulár P2*
<b>1.4 Podpora podnikateľov – SZČO, MSP, SHR</b>				
<b>Projekt:</b> Podpora rozvoja služieb a podnikateľských aktivít v obci	2016-2019	obec	20 tis.	Formulár P2*
<b>1.5 Podpora a rozvoj spolupráce s okolitými obcami a podpora cezhraničnej spolupráce</b>				
<b>Projekt:</b> Rozvoj partnerskej spolupráce	2017	obec	100 tis.	Formulár P2*
<b>2.1 Podpora tvorby podmienok pre rozvoj bývania v obci</b>				
<b>Projekt:</b> Podpora individuálnej domovej výstavby	2016-2020	obec	50 tis.	Formulár P2*
<b>Projekt:</b> Podpora bytovej výstavby pre sociálne slabšie rodiny (MRK)	2017	obec	200 tis.	Formulár P2*
<b>2.2 Podpora sociálnej infraštruktúry, služieb a bezpečnosti v obci</b>				
<b>Projekt:</b> Technické vybavenie pre dobrovoľný hasičský zbor v obci	2017	obec	60 tis.	Formulár P2*
<b>Projekt:</b> Výstavba kultúrneho domu	2017	obec	300 tis.	Formulár P2*
<b>Projekt:</b> Výstavba komunitného centra	2016	obec	180 tis.	Formulár P2*
<b>Projekt:</b> Výstavba domu smútku	2016	obec	180 tis.	Formulár P2*
<b>Projekt:</b> Výstavba materskej školy	2016	obec	320 tis.	Formulár P2*
<b>2.3 Podpora integrácie MRK v obci</b>				
<b>Projekt:</b> Terénna sociálna práca v obci	2016-2021	obec	90 tis.	Formulár P2*
<b>Projekt:</b> Osvetový program pre rodičov detí z MRK z obce	2016-2020	obec	40 tis.	Formulár P2*
<b>Projekt:</b> Podpora prístupu k pitnej a úžitkovej vode v prostredí MRK v obci s dôrazom na nízkonákladové opatrenia	2017	obec	25 tis.	Formulár P2*

<b>2.4 Skvalitnenie ponuky športového, kultúrneho a spoločenského vyžitia v obci</b>				
<b>Projekt:</b> Podpora kultúrnych a športových podujatí	2016-2021	obec	60 tis.	Formulár P2*
<b>Projekt:</b> Výstavba detského a multifunkčného ihriska	2016	obec	75 tis.	Formulár P2*
<b>Projekt:</b> Revitalizácia verejných priestranstiev	2018	obec	400 tis.	Formulár P2*
<b>2.5 Zníženie vysokej miery nezamestnanosti v obci</b>				
<b>Aktivita:</b> Vzdelávanie zamestnancov obce	2017-2018	obec	20 tis.	Formulár P2*
<b>Aktivita:</b> Realizácia kurzov na zvýšenie digitálnej gramotnosti obyvateľov bez ohľadu na vek	2017-2018	obec	20 tis.	Formulár P2*
<b>Aktivita:</b> Realizácia kurzu anglického jazyka	2017-2018	obec	20 tis.	Formulár P2*
<b>3.1 Prevencia pred povodňami</b>				
<b>Projekt:</b> Protipovodňové opatrenia	2016-2017	obec	100 tis.	Formulár P2*
<b>3.2 Podpora zhodnocovania odpadov</b>				
<b>Projekt:</b> Výstavba kompostoviska na biologický odpad	2018	obec	50 tis.	Formulár P2*
<b>Projekt:</b> Výstavba zberného dvora	2018	obec	120 tis.	Formulár P2*
<b>3.3 Opatrenia proti čiernym skládkam</b>				
<b>Projekt:</b> Predchádzanie čiernym skládkam v katastri obce zakúpením fotopascí	2016	obec	2 tis.	Formulár P2*

\*Finálne hodnoty ukazovateľov priradené pre jednotlivé opatrenia (projekty, aktivity) sú uvedené vo Formulári P2  
- Zoznam ukazovateľov cieľov/prioritných oblastí PRO

## Organizačno-inštitucionálne zabezpečenie plnenia PRO a administratívna podpora

Hlavnými spoluriešiteľmi (z pohľadu PRO - partnermi) sú najmä miestni aktéri – obyvatelia obce Vtáčkovce. V procese prípravy PRO bol navrhnutý dotazník, cieľom ktorého bolo získanie názorov občanov obce na rôzne témy týkajúce sa života v obci. Takto sa obyvatelia obce mohli stať priamymi spolutvorcami PRO a tým aj budúceho rozvoja obce Vtáčkovce. V procese záverečného spracovania PRO miestni obyvatelia spolu s poslancami a zamestnancami obecného úradu aktívne pristupovali k prerokovaniu finálneho návrhu PRO obce, s dôrazom na definovanie strategickej časti dokumentu.

## Inštitucionálne zabezpečenie

Strategická časť dokumentu ponúka prierezový prehľad o pripravovaných projektoch a aktivitách obce v období 2015 -2021. Široký rámec navrhovaných projektov a aktivít si bude vyžadovať zodpovednú prípravu zo strany obce, nielen čo sa týka zostavenia odborných tímov, ktoré budú zabezpečovať vecnú náplň projektov, ale aj silnú administratívnu podporu tzv. realizačný tím, ktorý bude zložený zo zamestnancov obecného úradu a podpory z externého odborného prostredia.



Jedným z dôvodov, prečo sa bude organizačnej podpore projektov na začiatku implementačného obdobia 2015 – 2021 venovať zvýšená pozornosť, je náročnosť týchto projektov. Administratívne zaťaženie spojené s projektovou dokumentáciou, verejným obstarávaním a následným nákupom kladie enormné nároky na koordináciu, ktorá v istých momentoch môže zlyhávať a veľakrát vyúsťuje do nemalých problémov, ktoré následne majú vplyv na celkový harmonogram realizácie projektu. S týmto problémom súvisí aj počet riešiteľov, ktorí dosiahnuté výsledky v rámci svojich aktivít podávajú ďalej, rešpektujúc prepojenie na výsledky iných aktivít v projekte či ďalších riešiteľov. S ohľadom na predchádzajúce skúsenosti obce a poddimenzovanie ľudských kapacít na obecnom úrade bude potrebné **spolupracovať s odbornými externými poradcami**, pričom realizácia projektov bude vždy rozdelená do parciálnych cieľov. Parciálne ciele budú reprezentované mini projektmi s vlastnými postupmi a cieľmi. Touto vhodne zvolenou organizačnou podporou dokážeme sprehľadniť celý proces projektového riadenia a viesť realizačný a odborný tím efektívnou cestou bez plytvania času, financiami a ďalšími zdrojmi.

Riadiacim orgánom PRO na úrovni obce bude **obecné zastupiteľstvo**. Výkonným orgánom PRO na úrovni obce bude **starosta**, ktorého kompetencie a zodpovednosti z pohľadu projektového riadenia budú obsahovať hlavne zodpovednosť za systém riadenia PRO - systém čerpania dotácií, využívania úverových zdrojov a účinne, efektívne a hospodárne čerpanie štrukturálnych fondov. Výkonnou zložkou sú aj pracovníci obecného úradu.



Funkciu kontrolného orgánu obce zabezpečí **hlavný kontrolór obce** prípadne príslušné **komisie vytvorené podľa potreby jednotlivých rozvojových zámerov**.

Do realizácie jednotlivých opatrení a aktivít budú podľa potreby a relevantnosti zapájané aj ďalšie subjekty – obyvatelia obce, podnikatelia, mimovládne organizácie ako aj partneri na úrovni mikroregiónu, regiónu či VÚC.

Realizácia naplánovaných projektov obce v období 2015 – 2021 si bude vyžadovať systematickosť na všetkých úrovniach a vo všetkých zložkách projektového riadenia.

Úlohou inštitucionálneho zabezpečenia PRO bude zaistiť koordinovaný postup pri efektívnom, hospodárnom a účinnom spôsobe riadenia projektových zámerov:

- optimálne rozloženie zdrojov
- efektívne a oprávnené čerpanie finančných prostriedkov
- zabránenie duplicite vykonávaných činností, odstránenie nepokrytých činností a zabránenie prelínaniu zdrojov
- koordinovaný prístup v rozdelení konkrétnych úloh
- zabezpečenie priamych informačných tokov
- prijímanie okamžitých nápravných opatrení

Zároveň si obec kladie za cieľ zohľadňovať pripomienky a názory poslancov, zamestnancov OcÚ, partnerov a verejnosti. Dokument PRO obce je preto **živým dokumentom**, ktorý do budúcnosti s možnými aktualizáciami.

**Obecné zastupiteľstvo**, ktoré schvaľuje celý dokument PRO raz ročne vyhodnocuje jeho plnenie. Zároveň zodpovedá za schválenie nutného spolufinancovania projektov v procese ich prípravy. Obecné zastupiteľstvo bude zároveň schvaľovacím orgánom pre vypracované hodnotiace a monitorovacie správy, ktoré obec, ako prijímateľ dotácie, bude v stanovených termínoch predkladať poskytovateľovi dotácie.

## **Komunikačná stratégia obce**

Tak ako v každej oblasti života obce, aj pri rozvoji komunikácie je potrebné zohľadňovať reálne potreby občanov a možnosti samosprávy.

Komunikačná stratégia obce Vtáčkovce vychádza zo skutočnosti, že kvalita poskytovaných informácií bude mať vplyv na spokojnosť jej občanov, ako aj zo skutočnosti, že úlohou samosprávy je zabezpečiť **vzájomnú komunikáciu s občanmi**. To znamená, že okrem poskytovania aktuálnych informácií a zabezpečenia ich dostupnosti pre občanov, je potrebné zaistiť aj spätnú väzbu verejnosti. Z pohľadu miesta, kde komunikácia v samospráve prebieha, hovoríme o dvoch formách komunikácie:

- interná komunikácia – vo vnútri samosprávy,
- externá komunikácia – na území obce a mimo nej

Hlavnými cieľovými skupinami v komunikácii obce sú:

- interná komunikácia – zamestnanci OcÚ a poslanci OcÚ
- externá komunikácia – občania obce, spolupracujúci podnikatelia, návštevníci, zamestnanci okolitých obecných úradov

#### **Samospráva využíva viacero komunikačných prostriedkov:**

- prioritne je pre komunikáciu s občanmi určená **webová stránka obce**, ktorá zabezpečuje okamžitú dostupnosť informácií,
- vzhľadom na počet obyvateľov obce je možné využívať aj **priamu - osobnú komunikáciu**,
- ďalším prostriedkom poskytovania informácií je **úradná tabuľa** či **obecný rozhlas**,
- poslednou formou komunikácie je priama **účasť verejnosti na zasadnutiach obecného zastupiteľstva**.

Zo skúseností obce možno konštatovať, že mladšie a stredné vekové kategórie obyvateľov obce dávajú prednosť komunikácii prostredníctvom web stránky, pričom staršie vekové kategórie preferujú priamu komunikáciu či prijímanie informácií prostredníctvom obecného rozhlasu.

#### **Publicita projektov obce**

Podľa pokynov poskytovateľov dotácií, či nimi vydávaných Manuálov pre Informovanie a publicitu, je obec zodpovedná za zabezpečenie informovania odbornej a širokej verejnosti o nenávratnej finančnej pomoci poskytnutej z fondov EÚ. Publicita si podľa typu investície (projektu) bude vyžadovať rôzne spôsoby realizácie. Obec má povinnosť zabezpečiť, aby informácie o poskytnutej podpore boli odovzdávané všetkým zapojeným stranám. Dôraz sa kladie na čo najširšiu publicitu, ktorej zrealizovanie potom musí obec adekvátne zdokladovať. Pri realizácii jednotlivých projektov bude obec na komunikáciu – v závislosti od typu projektu a veľkosti investície - využívať tieto formy publicity:

- Veľkoplošná reklamná tabuľa (počas realizácie projektu)
- Trvalo vysvetľujúca informačná tabuľa (spravidla po ukončení projektu)
- Informačné plagáty, bulletiny
- Obecný rozhlas
- Propagačné a informačné predmety
- Informačné materiály a dokumenty - pri organizácii konferencií, kurzov, workshopov bude informácia o podpore projektov uvádzaná na všetkých pozvánkach, prezenčných listinách apod.

Prostredníctvom uvádzanej komunikačnej stratégie bude počas obdobia realizácie PRO 2015 - 2021 prebiehať komunikácia s obyvateľmi s cieľom naplniť zadané očakávania obyvateľov o rozvoji obce.

## Návrh systému monitorovania a hodnotenia

Monitorovanie je pre účely predloženého PRO chápaný ako systematický proces zberu, triedenia, vyhodnocovania a uchovávanía relevantných informácií celého projektového tímu (realizačného aj odborného) o vecnom a finančnom plnení aktivít PRO. **Cieľom monitorovania nebude len porovnanie dosiahnutého stavu s plánovaným stavom, ale aj celkový priebeh naplňania stanoveného časového harmonogramu a zadaných výstupov.**

## Plnenie systému monitorovania a hodnotenia v praxi

Obec bude raz ročne zbierať, vyhodnocovať a spracovávať návrhy, doplnenia a pripomienky poslancov, zamestnancov obecného úradu, zainteresovaných partnerov a verejnosti. Po spracovaní získaných informácií do jednotnej podoby bude obecnému zastupiteľstvu predložené hodnotenie PRO za predchádzajúci rok a návrh na zapracovanie aktualizácií prípadne doplnení.

Monitorovanie Programu rozvoja obce bude nadväzovať na Formulár P2 – ukazovatele výstupu, výsledku a dopadu projektu a bude vykonávaný priebežne počas celého trvania PRO jednak na úrovni obce a zároveň na základe podmienok učených poskytovateľom dotácie, ktorý určí presnú formu monitorovania (formulár), periodicitu predkladania správ, rozsah a zameranie.

**Výstupom monitorovania PRO na úrovni obce bude monitorovacia správa za príslušný rok schválená obecným zastupiteľstvom, ktorej súčasťou budú monitorovacie správy schválené riadiacimi orgánmi jednotlivých OP pre daný rok.**

Aj napriek popísanej postupnosti krokov systému monitorovania a hodnotenia niekedy sa všetky procesy a aktivity nezrealizujú so 100% úspešnosťou tak, ako bolo pôvodne naplánované. Vzniknuté zmeny bude preto nutné, čo najrýchlejšie účinne popísať, presadiť a adresne uložiť konkrétnemu pracovníkovi s určením termínu realizácie. Aby sa tieto zmeny mohli realizovať, obec zaistí, aby systém, ktorý využíva pre riadenie a implementáciu projektov bol otvorený takýmto úpravám a umožňoval zapracovanie zmien okamžite, bez zbytočných odkladov a neefektívneho plytvania času a nákladov.

Zodpovednosti za jednotlivé typy projektov resp. predkladanie monitorovacích správ nie je možné adresne zadať v tejto chvíli konkrétnemu pracovníkovi. Budú určené v čase prípravy najneskôr však v čase schválenia konkrétného projektu. Pre tento účel s cieľom eliminovať možné pochybenia bude pre zodpovedných pracovníkov vytvorená pracovná náplň s presným vymedzením ich zodpovedností a kompetencií, ktoré vyplynú zo zmluvy s poskytovateľom dotácie a ním určených postupov a podmienok pre hodnotenie a monitorovanie projektov.

Vyššie uvedenými bodmi nie je dotknutá povinnosť štatutárneho zástupcu obce alebo obecných orgánov ich hlavnej zodpovednosti za všetky správne, aktuálne a úplné skutočnosti uvádzané v monitorovacích správach.

Plán priebežných hodnotení PRO na programové obdobie 2015 – 2021		
Typ hodnotenia	Vykonať prvýkrát	Dôvod vykonania/periodicita
Strategické hodnotenie	Najskôr v roku 2018	Podľa rozhodnutia obce ako koordinátora PRO prípadne identifikácii spoločenskej potreby
Operatívne hodnotenie	V súlade s plánom pre predkladanie Monitorovacích správ, minimálne 4xročne (kvartálne)	Kontrola – porovnanie dosiahnutého stavu s plánovaným stavom (čas a zdroje – finančné, materiálové, ľudské)
Tematické hodnotenie časti PRO	V roku 2017 (ak relevantné)	Téma hodnotenia identifikovaná ako riziková časť vo výročnej monitorovacej správe za predchádzajúci kalendárny rok
Ad hoc mimoriadne hodnotenie	Ak nutné (podľa potreby)	Pri závažnom odklone od stanovených cieľov; pri návrhu na revíziu PRO
Ad hoc hodnotenie celého PRO alebo jeho časti	Ihneď po identifikácii potreby	Na základe rozhodnutia starostu, kontrolného orgánu, podnetu poslancov, správy auditu a pod.

# Finančná časť

Finančná časť obsahuje finančné zabezpečenie jednotlivých opatrení a aktivít, inštitucionálnu a organizačnú stránku realizácie Programu rozvoja obce.

Osnova kapitoly je nasledovná:

- indikatívny finančný plán na celú realizáciu PRO,
- model viaczdrojového financovania jednotlivých opatrení, aktivít (projektov) za účasti sociálno-ekonomických partnerov v území v prepojení na programový rozpočet obce,
- hodnotiacu tabuľku pre výber projektov.

## Indikatívny finančný plán

Všetky sumy uvádzané v tomto dokumente pre plánované projekty sú uvádzané hrubým odhadom. Dôvodom je nielen dlhší časový horizont, na ktorý sú tieto prostriedky plánované, ale fakt, že bez spracovania projektovej dokumentácie je nemožné vyčíslieť presnú sumu pre konkrétny projekt.

Pre projekt, kde je to možné, obec zabezpečí financovanie v rámci bežnej prevádzky samosprávy, pri náročnejších projektoch sa ráta s hlavným finančným krytím z mimorozpočtových prostriedkov obce, pričom obec ráta s nutným spolufinancovaním, pri projektoch, kde je to relevantné.

Zoznam zdrojov, aj tých potenciálnych, ktorými je možné zabezpečiť finančné krytie projektov obce sú hlavne:

- vlastné zdroje,
- štátne dotácie z účelových fondov,
- financovanie z národných projektov,
- rozpočet samosprávneho kraja,
- EŠIF (európske štrukturálne a investičné fondy),
- sponzorské dary (podnikatelia či súkromné osoby),
- bankový úver.

Celkovým prehľadom plánovaných finančných prostriedkov počas celej doby platnosti schváleného Programu rozvoja obce je Indikatívny rozpočet – sumarizácia.

#### Formulár F1 Indikatívny rozpočet – sumarizácia

	rok						Spolu (EUR)
	2016	2017	2018	2019	2020	2021	
<b>Hospodárska oblasť</b>	101 tis.	1,520 mil.	95 tis.	5 tis.	0	0	1,721 mil.
<b>Sociálna oblasť</b>	798 tis.	658 tis.	473 tis.	43 tis.	43 tis.	25 tis.	2,040 mil.
<b>Environmentálna oblasť</b>	52 tis.	50 tis.	170 tis.	0	0	0	272 tis.
<b>SPOLU (EUR)</b>	951 tis.	2,228 mil.	738 tis.	48 tis.	48 tis.	25 tis.	4,033 mil.

*Zdroj: MDVRR 2015, vlastné spracovanie*

### Model viaczdrojového financovania a finančný rámec

Predložená Intervenčná matica predstavuje hrubý odhad objemu finančných zdrojov potrebných na realizáciu stanovených projektových zámerov. Definitívna výška investícií bude známa až po vypracovaní projektovej dokumentácie pre konkrétny projektový zámer pri zohľadnení výsledku verejného obstarávania.

Formulár F2: Model viacdrojového financovania - intervenčná matica

Viacdrojové financovanie (EUR)								
Opatrenie	Celkové náklady	Verejné zdroje					Súkromné zdroje	Iné zdroje
		EÚ	Štát	VÚC	Obec	Spolu		
1.1 Zlepšenie technickej vybavenosti obce	1 155 000	84 000	15 750	0	5250	105 000	0	1 050 000
1.2 Skvalitnenie miestnej dopravnej infraštruktúry	426 000	340 800	63 900	0	21 300	426 000	0	0
1.3. Podpora a rozvoj cestovného ruchu	20 000	16 000	3000	0	1000	20 000	0	0
1.4 Podpora podnikateľov – SZČO, MSP, SHR	20 000	16 000	3000	0	1000	20 000	0	0
1.5 Podpora a rozvoj spolupráce s okolitými obcami a podpora cezhraničnej spolupráce	100 000	80 000	15 000	0	5000	100 000	0	0
2.1 Podpora tvorby podmienok pre rozvoj bývania v obci	250 000	200 000	37 500	0	12 500	250 000	0	0
2.2 Podpora sociálnej infraštruktúry a služieb a bezpečnosti v obci	1 040 000	832 000	156 000	0	52 000	1 040 000	0	0
2.3 Podpora integrácie MRK v obci	155 000	124 000	23 250	0	7750	155 000	0	0
2.4 Skvalitnenie ponuky športového, kultúrneho a spoločenského vyžitia v obci	535 000	428 000	80 250	0	26 750	535 000	0	0
2.5 Zníženie vysokej miery nezamestnanosti v obci	60 000	48 000	9000	0	3000	60 000	0	0
3.1 Prevencia pred povodňami	100 000	80 000	15 000	0	5000	100 000	0	0
3.2 Podpora zhodnocovania odpadov	170 000	136 000	25 500		8500	170 000	0	0
3.3 Opatrenia proti čiernym skládkam	2000	0	1600	0	400	2000	0	0

### Finančný rámec na realizáciu PRO

Finančný rámec na realizáciu PRO ako detailný prehľad finančných nárokov jednotlivých projektových zámerov, je formulárom s podrobnou štruktúrou plánovaných finančných prostriedkov na opatrenia, projekty a aktivity PRO na celé jeho obdobie.

## Hodnotiaca tabuľka pre výber projektov

Pre transparentný a nespochybniteľný výber projektov a stanovenie priorít pri ich financovaní, bola vypracovaná tabuľka pre výber projektov, ktorá je súčasťou finančnej časti. **Hodnotiacim kritériom s najvyššou váhou je nielen výsledok projektu, ale aj jeho dopad – prínos pre rozvoj obce z pohľadu trvalo udržateľného rozvoja.**

Formulár F3: Hodnotiaca tabuľka pre výber projektov

Kategória	Úroveň dôležitosti	Hodnotiace kritérium (podmienky pre zaradenie do úrovne dôležitosti)	Projekt/Aktivita
1	Najvyššia priorita	<ul style="list-style-type: none"> <li>- projekty zamerané na okamžité riešenie náhlych havarijných situácií, prírodných katastrof alebo mimoriadnych situácií</li> <li>- projekty, ktorých plnenie je pre obec povinné (usmernenie na úrovni SR alebo EÚ, projekty plynúce zo zmeny legislatívy)</li> </ul>	
2	Vysoká Priorita	<ul style="list-style-type: none"> <li>- projekty na predchádzanie dôsledkov prírodných katastrof alebo mimoriadnych situácií</li> <li>- projekty smerujúce k rozvoju obce, ktorých financovanie je možné realizovať zo zdrojov obce</li> <li>- projekty smerujúce k rozvoju obce, ktorých financovanie je možné získať zo zdrojov EÚ</li> <li>- projekty, ktorých realizáciu považujú obyvatelia obce za nevyhnutnú (silná podpora miestnych obyvateľov)</li> <li>- Projekty ktorých plnenie je možné zaradiť pod Všeobecne záväzné nariadenia obce</li> </ul>	<p><b>Projekt:</b> Výstavba plynového rozvodu</p> <p><b>Projekt:</b> Rekonštrukcia verejného osvetlenia</p> <p><b>Projekt:</b> Výstavba chodníkov</p> <p><b>Projekt:</b> Dobudovanie miestnych cestných komunikácií</p> <p><b>Projekt:</b> Podpora rozvoja služieb a podnikateľských aktivít v obci</p> <p><b>Projekt:</b> Rozvoj partnerskej spolupráce</p> <p><b>Projekt:</b> Podpora prístupu k pitnej a úžitkovej vode v prostredí MRK v obci s dôrazom na nízkonákladové opatrenia</p> <p><b>Projekt:</b> Protipovodňové opatrenia</p>
3	Stredná priorita	<ul style="list-style-type: none"> <li>- projekty, ktoré robia obec príťažlivejšou, zaujímavejšou v očiach obyvateľov, návštevníkov</li> <li>- projekty, ktoré sú pre obec, vhodné a podporujú rozvoj obce</li> <li>- projekty, na ktoré je možné získať financovanie z mimorozpočtových zdrojov a sú v súlade so rozvojovým smerovaním obce</li> </ul>	<p><b>Projekt:</b> Káblová televízia v obci</p> <p><b>Projekt:</b> Bezpečná obec – rozšírenie</p> <p><b>Projekt:</b> Rekonštrukcia obecného rozhlasu</p> <p><b>Projekt:</b> Rekonštrukcia autobusových zastávok</p> <p><b>Projekt:</b> Podpora individuálnej domovej výstavby</p> <p><b>Projekt:</b> Podpora bytovej výstavby pre sociálne slabšie rodiny (MRK)</p> <p><b>Projekt:</b> Technické vybavenie pre dobrovoľný hasičský zbor v obci</p> <p><b>Projekt:</b> Výstavba kultúrneho domu</p> <p><b>Projekt:</b> Výstavba komunitného centra</p>



			<p><b>Projekt:</b> Výstavba domu smútku</p> <p><b>Projekt:</b> Výstavba materskej školy</p> <p><b>Projekt:</b> Terénna sociálna práca v obci</p> <p><b>Projekt:</b> Osvetový program pre rodičov detí z MRK z obce</p> <p><b>Projekt:</b> Podpora kultúrnych a športových podujatí</p> <p><b>Projekt:</b> Výstavba detského a multifunkčného ihriska</p> <p><b>Aktivita:</b> Vzdelávanie zamestnancov obce</p> <p><b>Aktivita:</b> Realizácia kurzov na zvýšenie digitálnej gramotnosti obyvateľov bez ohľadu na vek</p> <p><b>Aktivita:</b> Realizácia kurzu anglického jazyka</p> <p><b>Projekt:</b> Výstavba kompostoviska na biologický odpad</p> <p><b>Projekt:</b> Výstavba zberného dvora</p> <p><b>Projekt:</b> Predchádzanie čiernym skládkam v katastri obce zakúpením fotopascí</p>
4	Nízka priorita	<ul style="list-style-type: none"> <li>- projekty, ktorých prínos pre rozvoj obce je minimálny</li> <li>- projekty bez silnej podpory obyvateľov obce</li> <li>- projekty na základe nepresne zadefinovaných projektových úvah bez jasného cieľa</li> </ul>	<p><b>Projekt:</b> Výstavba cyklotrasy</p> <p><b>Projekt:</b> Revitalizácia verejných priestranstiev</p>

Na základe vyššie uvádzanej tabuľky pre výber projektov, ktorá stanovuje kritéria pre výber projektov obce Vtáčkovce, sa v nasledujúcom programovom období plánuje zrealizovať celkovo 28 projektov, pričom 8 projektov má vysokú prioritu, 18 projektov bude realizovaných ako projekty so strednou prioritou a 2 projekty s nízkou prioritou.

Tabuľka je však iba rámcovým prehľadom pripravovaných projektov a je otvorená ďalším úpravám a doplneniam. Približuje projektové zámery obce, avšak finálna verzia predkladaných projektov bude vždy závislá na finančných možnostiach obce, podmienok konkrétnych výziev a pokynov poskytovateľov.

## Prílohy

- Vyhodnotenie dotazníkov
- Formulár č. Ú6 - Ex-post hodnotenie predchádzajúceho obdobia
- Formulár č. F 2 - Finančný rámec pre realizáciu PRO obce Vtáčkovce
- Formulár č. P 3 - Súhrnný prehľad projektových zámerov obce Vtáčkovce