

# Program hospodárskeho a sociálneho rozvoja obce Vydrany na roky 2014-2020

<b>Názov:</b>	Program hospodárskeho a sociálneho rozvoja obce Vydrany na roky 2014-2020
<b>Územné vymedzenie :</b>	Obec Vydrany
<b>Územný plán obce schválený:</b>	<i>Áno</i>
<b>Dátum schválenia PHSR:</b>	<i>12. 01. 2015</i>
<b>Dátum platnosti:</b>	<i>od 12. 01. 2015 do 31. 12. 2020</i>
<b>Verzia<sup>1</sup></b>	<i>1.0</i>
<b>Publikovaný verejne:</b>	<i>12. 01. 2015</i>

2015

---

<sup>1</sup> Prvé prijaté znenie sa označuje číslom 1.0. V prípade zásadnej zmeny sa ďalšie aktualizované verzie označujú 2.0, 3.0 atď. V prípade malých zmien sa označuje 1.1.

*Riadiaci tím spracovania Programu hospodárskeho a sociálneho rozvoja obce Vydrany na roky 2014-2020:*

Mgr. Ladislav Balódi, starosta obce Vydrany

Bc. Ildikó Bugárová, hlavná kontrolórka obce Vydrany

Ing. Katarína Kázmérová, vedúca ekonomickej oddelenie obce Vydrany

<b>Názov:</b>	Program hospodárskeho a sociálneho rozvoja obce Vydrany na roky 2014-2020
<b>Územné vymedzenie :</b>	Obec Vydrany
<b>Územný plán obce schválený:</b>	<i>Ano</i>
<b>Dátum schválenia PHSR:</b>	<i>12. 01. 2015</i>
<b>Dátum platnosti:</b>	<i>od 12. 01. 2015 do 31. 12. 2020</i>
<b>Verzia<sup>2</sup></b>	<i>1.0</i>
<b>Publikovaný verejne:</b>	<i>12. 01. 2015</i>

2015

---

<sup>2</sup> Prvé prijaté znenie sa označuje číslom 1.0. V prípade zásadnej zmeny sa ďalšie aktualizované verzie označujú 2.0, 3.0 atď. V prípade malých zmien sa označuje 1.1.

## Obsah

<b>ÚVOD.....</b>	<b>4</b>
<b>A – ANALYTICKÁ ČASŤ.....</b>	<b>6</b>
Vymedzenie riešeného územia .....	6
Základné fyzickogeografické charakteristiky obce .....	6
Súčasná krajinná štruktúra .....	8
Ochrana prírody .....	9
Odpadové hospodárstvo.....	11
Životné prostredie.....	12
<b>A.I ANALÝZA VNÚTORNÉHO PROSTREDIA .....</b>	<b>13</b>
Ludské zdroje.....	13
Domový a bytový fond.....	22
Bilancovanie potrieb rozvoja bývania.....	24
Rámcové ciele rozvoja bývania na obdobie 10 rokov .....	26
Program rozvoja bývania na 5 rokov .....	27
Dopravná a technická infraštruktúra .....	30
Hospodársko-ekonomický potenciál obce .....	32
Občianska vybavenosť obce .....	37
Zhodnotenie obdobia 2005-2014.....	43
<b>A.II ANALÝZA VONKAJŠIEHO PROSTREDIA .....</b>	<b>49</b>
Operačné programy v rokoch 2014 - 2020 .....	56
<b>A.III ZHODNOTENIE SÚČASNÉHO STAVU ÚZEMIA .....</b>	<b>64</b>
<b>B – STRATEGICKÁ ČASŤ.....</b>	<b>69</b>
Strategická vízia obce Vydrany.....	73
<b>C – PROGRAMOVÁ ČASŤ.....</b>	<b>76</b>
<b>D – REALIZAČNÁ ČASŤ .....</b>	<b>80</b>
Akčný plán obce Vydrany na obdobie 2014-2020.....	80
Systém monitorovania a hodnotenia .....	117
<b>E – FINANČNÁ ČASŤ.....</b>	<b>119</b>
<b>ZÁVER.....</b>	<b>120</b>
<b>PRÍLOHA Č. 1: ZOZNAM ČLENOV RIADIACEHO TÍMU, PRACOVNÝCH SKUPÍN A PARTNEROV ZAPOJENÝCH DO SPRACOVANIA PHSR .....</b>	<b>121</b>
<b>PRÍLOHA Č. 2: ZOZNAM INFORMAČNÝCH ZDROJOV POUŽITÝCH V PHSR .....</b>	<b>122</b>
<b>PRÍLOHA Č. 3: ZOZNAM SKRATIEK POUŽITÝCH V PHSR.....</b>	<b>123</b>
<b>PRÍLOHA Č. 4: AKČNÝ PLÁN NA DANÝ ROZPOČTOVÝ ROK S VÝHLADOM NA 2 ROKY.....</b>	<b>124</b>

## Úvod

Dokument Program hospodárskeho a sociálneho rozvoja obce Vydrany je základným dokumentom, ktorým sa samospráva obce pri výkone svojej činnosti stará o všestranný rozvoj svojho územia a o potreby svojich obyvateľov.

Cieľom predkladaného strategického dokumentu je zmapovanie sociálno-ekonomickej priestorovej štruktúry obce Vydrany – nachádzajúcej sa na juhozápadnom Slovensku v okrese Dunajská Streda – a na základe výsledkov týchto analýz vytvoriť program hospodárskeho a sociálneho rozvoja daného územia, ktorý bude základným strednodobým programovým dokumentom (v období 2014-2020) na podporu regionálneho rozvoja na úrovni obce. Vlastne je to program cielených opatrení na stimuláciu ekonomického a sociálneho rozvoja obce, ktorého cieľom je navrhnúť systematickú a funkčne trvalo udržateľnú rozvojovú stratégiu, zameranú na realizáciu hospodárskeho a sociálneho rozvoja obce pri rešpektovaní globálnych cieľov regionálneho vývoja, resp. štátnej regionálnej politiky.

Program hospodárskeho a sociálneho rozvoja obce Vydrany na obdobie 2007-2013 rozvojovú víziu obce definoval nasledovne: „Obec využívajúca výhodnú geografickú polohu, zásobovaná všetkými druhmi energií s primeranou záťažou, umožňujúcou hospodársky rast za podmienok trvale udržateľného rozvoja a využívajúca obnoviteľné zdroje energie. Obec zameriavajúca sa na zabezpečenie kvalitných životných potrieb obyvateľstva v kontexte zachovania a rozvoja kultúrnych tradícií a zvykov v obci využívajúc úzku spoluprácu verejného, neziskového i podnikateľského sektoru a občanov.“

*Program hospodárskeho a sociálneho rozvoja obce Vydrany na roky 2014-2020 bola vypracovaná v roku 2014 podľa zákona č. 539/2008 Z.z. o podpore regionálneho rozvoja.*

Programom hospodárskeho a sociálneho rozvoja obce Vydrany sa uskutočňuje podpora regionálneho rozvoja na miestnej úrovni s dôrazom na sociálnu, ekonomickú a environmentálnu sféru. Je to program cielených opatrení, navrhnutý pre oživenie sociálneho, ekonomického a environmentálneho rozvoja obce, ktorý na základe výsledkov ročného hodnotenia bude priebežne aktualizovaný a dopĺňovaný.

Tento programový dokument je previazaný so sektorovými operačnými programami vypracovanými na základe Partnerskej dohody Slovenskej republiky na roky 2014-2020 (Partnerská dohoda Slovenskej republiky na roky 2014 – 2020 je základný strategický dokument s celoštátnym dosahom, ktorý vypracuje Slovenská republika za účasti partnerov v súlade s prístupom viacúrovňového riadenia a ktorým sa stanoví stratégia, priority a opatrenia pre účinné a efektívne využívanie prostriedkov Európskych štrukturálnych a investičných fondov za účelom dosahovania cieľov stratégie Európa 2020), ako aj s Národnou stratégiou regionálneho rozvoja SR (schválený uznesením Vlády SR č. 222 zo 14. mája 2014), Koncepciou územného rozvoja Slovenska 2001 (KURS 2001), Programom hospodárskeho a sociálneho rozvoja Trnavského samosprávneho kraja na roky 2009-2015, Územným plánom Trnavského samosprávneho kraja, Regionálnou inovačnou stratégiou Trnavského samosprávneho kraja. Program hospodárskeho a sociálneho rozvoja obce Vydrany bol vypracovaný na základe metodiky, ktorú vydalo Ministerstvo dopravy, výstavby a regionálneho rozvoja Slovenskej republiky.

Pri vypracovaní tohto programového dokumentu boli zohľadnené priority Národnej stratégie regionálneho rozvoja SR, ako aj jej vízia regionálneho rozvoja na Slovensku: Slovensko sa má stať krajinou s vysokou kvalitou života všetkých občanov. Každý región bude využívať svoje danosti v prospech svojho udržateľného hospodárskeho, sociálneho,

environmentálneho a územného rozvoja, a tým aj Slovenskej republiky, ako vyspelého, hospodársky, politicky a sociálne súdržného členského štátu Európskej únie.

Pre naplnenie dlhodobej vízie regionálneho rozvoja SR zameranej na rozvoj obcí, miest a regiónov, zvyšovanie ich výkonnostného potenciálu a konkurencieschopnosti Národná stratégia regionálneho rozvoja SR stanovuje strategický cieľ: Integrovaným a výsledkovo orientovaným prístupom k regionálnemu rozvoju a na základe využitia vnútorného potenciálu regiónov zvýšiť do roku 2030 ich adaptabilitu, konkurencieschopnosť a výkonnosť pri súčasnom zvyšovaní kvality života obyvateľov a pri rešpektovaní princípov udržateľného rozvoja.

*Rozvojová stratégia obce Vydrany vychádza aj zo stratégie Európa 2020, prostredníctvom financovania projektov v programovom období 2014-2020 podporí*

- inteligentný rast: vytvorenie hospodárstva založeného na znalostiach a inovácii,
- udržateľný rast: podporovanie ekologickejšieho a konkurencieschopnejšieho hospodárstva, ktoré efektívnejšie využíva zdroje,
- inkluzívny rast: podporovanie hospodárstva s vysokou mierou zamestnanosti, ktoré zabezpečí hospodársku, sociálnu a územnú súdržnosť.

Program hospodárskeho a sociálneho rozvoja obce Vydrany bol vytvorený partnerstvom hlavných aktérov územia. K príprave PHSR v obci Vydrany bol zriadený riadiaci tím zo zástupcov verejného sektora – samosprávy, súkromného sektora a mimovládneho sektora, ale boli zriadené aj pracovné skupiny pre jednotlivé prioritné oblasti (hospodárska oblasť, sociálna oblasť, environmentálna oblasť). Celkovo sa uskutočnilo 6 pracovných stretnutí pracovných skupín. Časový interval spracovania PHSR obce Vydrany: november 2014 – január 2015.

Harmonogram spracovania Program hospodárskeho a sociálneho rozvoja obce Vydrany na roky 2014-2020

Termín (mesiac, rok)	November 2014	December 2014	Január 2015
Úvod			
Analytická časť			
Strategická časť			
Programová časť			
Realizačná časť			
Finančná časť			
Záver			

Príležitosť vstupu do programovacieho procesu dostali všetci obyvatelia obce vrátane podnikateľských subjektov, organizácií a inštitúcií z obce. Obyvatelia ako aj zástupcovia podnikateľských subjektov, organizácií a inštitúcií mali možnosť zapojiť sa do procesu programovania prostredníctvom dotazníkového prieskumu, hĺbkových rozhovorov a pripomienkovania pracovných verzií strategického programu.

Program hospodárskeho a sociálneho rozvoja obce Vydrany schvaľuje Obecné zastupiteľstvo vo Vydranoch, ktoré bude potom realizovať vykonateľnosť, kontrolu, monitorovanie a hodnotenie tohto programu.

## A – Analytická časť

### Vymedzenie riešeného územia

Územie obce Vydrany je územný celok, ktorý tvorí jedno katastrálne územie, a to katastrálne územie Vydrany.

Obec Vydrany sa nachádza v juhozápadnej časti Slovenskej republiky (ďalej SR). Z hľadiska územnosprávneho členenia SR obec na úrovni NUTS 3 patrí do Trnavského kraja, na úrovni okresov obec Vydrany sa nachádza v okrese Dunajská Streda.

Tab. 1: Základné charakteristiky obce Vydrany

Kód obce	502014
Názov okresu	Dunajská Streda
Názov kraja	Trnavský
Štatút obce	obec
Prvá písomná zmienka o obci - rok	1245
Nadmorská výška obce - v m	116
Celková výmera územia obce [m <sup>2</sup> ]	16 049 091
Hustota obyvateľstva na km <sup>2</sup>	94

Stav k 31.12.2012

Zdroj: Štatistický úrad SR, 2014

### Základné fyzickogeografické charakteristiky obce

Územie obce je súčasťou Alpsko-Himalájskej sústavy, v rámci nej je súčasťou podsústavy Panónska panva, provincie Západopanónska panva, subprovincie Malá Dunajská kotlina, oblasti Podunajská nížina a celku Podunajská rovina. Z častí Podunajskej roviny do riešeného územia zasahuje Potônska mokraď (vyplňa strednú polovicu k.ú. obce). Základný typ reliéfu: reliéf rovín a nív.

Nadmorská výška k.ú. obce sa pohybuje medzi 114-116 m n.m..

Typ geologického substrátu a typ reliéfu predstavujú prvotný diferenciačný prvok z hľadiska ostatných prírodných zložiek krajiny, ale aj z hľadiska možného využitia človekom. Geologický podklad riešeného územia je tvorený kvartérnymi holocénnymi nívnymi sedimentmi. Základnými kvartérnymi útvarmi k.ú. obce sú:

- fluviálno-mokrad'ové sedimenty s organickou prímесou (holocén),
- fluviálno-nívné sedimenty v nížinách (holocén),
- viate piesky (würm až holocén).

Na základe typologického členenia reliéfu ide o reliéf rovín a nív. Na základe exogénnych procesov celé riešené územie je akumuláčnym reliéfom a reliéfom s nepatrným uplatnením litológie, kde sa vyskytujú tieto typy reliéfu:

- fluviálny reliéf – fluviálna rovina,
- fluviálno-mokrad'ový reliéf – fluviálna mokraď a slatinná rovina,
- eolicko-fluviálny reliéf – eolicko-fluviálna zvlnená rovina.

Z hľadiska hydrogeologického podklad riešeného územia tvoria kvartérne piesky a štrky nívnych území - priepustnosť zvodnených vrstiev je pórová – veľmi dobrá až dobrá.

Typ podzemnej vody: 70% podzemnej vody je doplňovaná z riek a ich prítokov.

Z hľadiska seizmických pomerov sa územie obce zaraďuje medzi menej aktívne oblasti v rámci Slovenska.

Na základe klimatickogeografických typov Slovenska študované územie leží v suchej až mierne suchej oblasti teplej a prevažne teplej nížinnej klímy s miernou inverziou teplôt. Suma teplôt 10°C a viac za jeden rok je 3000-3200.

Priemerná ročná teplota vzduchu v obci je 9,9 °C. Najchladnejší je mesiac január, kedy priemerná mesačná teplota vzduchu dosahuje hodnoty -2,1 °C. Najteplejší je mesiac júl s priemernou mesačnou teplotou 20,5 °C.

Záujmové územie patrí medzi najteplejšie a najsuchšie oblasti Slovenska (oblasť je chránená pred západnými vetrami predhorím Álp a Malými Karpatmi), priemerný ročný úhrn zrážok je 550-600 mm. Najviac zrážok padne v mesiacoch máj, jún a júl – priemerne za mesiac 59,3 mm zrážok.

V k.ú. obce prevládajú piesočnato-hlinité, hlinité a ílovito-hlinité pôdne druhy. Pôdy sú bez skeletu až slabo skeletnaté. Potenciálna erózia pôdy je nijaká až nepatrná.

Hlavné pôdne typy v k.ú. obce sú:

- nívne pôdy karbonátové, sprievodné nívne pôdy glejové (na karbonátových nívnych sedimentoch),
- čiernice karbonátové, sprievodné čiernice glejové, lokálne rašelinové pôdy (na karbonátových nívnych sedimentoch),
- čiernice glejové, sprievodné čiernice a gleje (na karbonátových a nekarbonátových nívnych sedimentoch),
- černoze slabo glejové, prevažne karbonátové, sprievodné čiernice a čiernice glejové (na starých fluvialných sedimentoch).

Bonita poľnohospodárskych pôd je dobrá – v riešenom území sa nachádzajú veľmi produkčné pôdy.

Z hľadiska fytogeografického členenia riešené územie patrí do oblasti panónskej flóry (Pannonicum), obvodu eupanónskej xerotermnej flóry (Eupannonicum), okresu Podunajská nížina.

Potenciálna prirodzená vegetácia je vegetácia, ktorá by sa za daných klimatických, pôdných a hydrologických pomerov vyvinula na určitom mieste (biotope), keby vplyv ľudskej činnosti ihneď prestal pôsobiť. Poznanie prirodzenej potenciálnej vegetácie územia je dôležité najmä z hľadiska rekonštrukcie, obnovy a ďalšieho prirodzeného vývoja vegetácie (lesnej aj nelesnej) s cieľom jej priblíženia sa či úplného prinávratenia do prirodzeného stavu, aby sa tak zabezpečila ekologická stabilita územia.

Potenciálnu prirodzenú vegetáciu na väčšine riešeného územia predstavujú:

- jaseňovo-brestovo-dubové a jelšové lužné lesy,
- vrbovo-topoľové lužné lesy,
- slatiniská,
- suchomilné dubové lesy, ponticko-panonske dubové lesy (v najjužnejšej časti k.ú. obce).

Vplyvom intenzívneho hospodárenia pôvodná vegetačná pokrývka bola vo väčšej časti odstránená (zachovali sa zvyšky lesov a lesíkov, ktoré umožňujú vytvoriť obraz o ich

prirodzenom alebo jemu blízkom zložení - ochrana týchto lesov je veľmi dôležitá, lebo spôsobujú ako ekostabilizačný faktor), na miestach prirodzených kultúr sa nachádzajú najúrodnejšie poľnohospodárske pôdy Slovenska.

Živočíchy tvoria nezastupiteľnú zložku všetkých typov spoločenstiev biosféry. V zložitých potravných reťazcoch rozhodujúcou mierou prispievajú k ekologickej rovnováhe v obehú látok a energie. Čím väčšia je druhová rozmanitosť, tým lepšie podmienky sa vytvárajú pre ďalší rozvoj územia aj v prípade, ak ich chápeme z hľadiska ekologickej stratégie ľudskej spoločnosti. Dnešné rozšírenie a zloženie fauny je výsledkom dlhodobého vývinu. Z hľadiska živočíšnej regionalizácie Slovenska územie obce patrí do Panónskej oblasti, v rámci ktorej do juhoslovenského obvodu.

Katastrálne územie obce patrí do povodia toku Dunaj.

Cez riešené územie pretekajú 2 prirodzené vodné toky: rieka Malý Dunaj (na krátkom úseku tvorí severnú hranicu k.ú. obce) a Klátovské rameno (preteká cez severnú polovicu k.ú. obce).

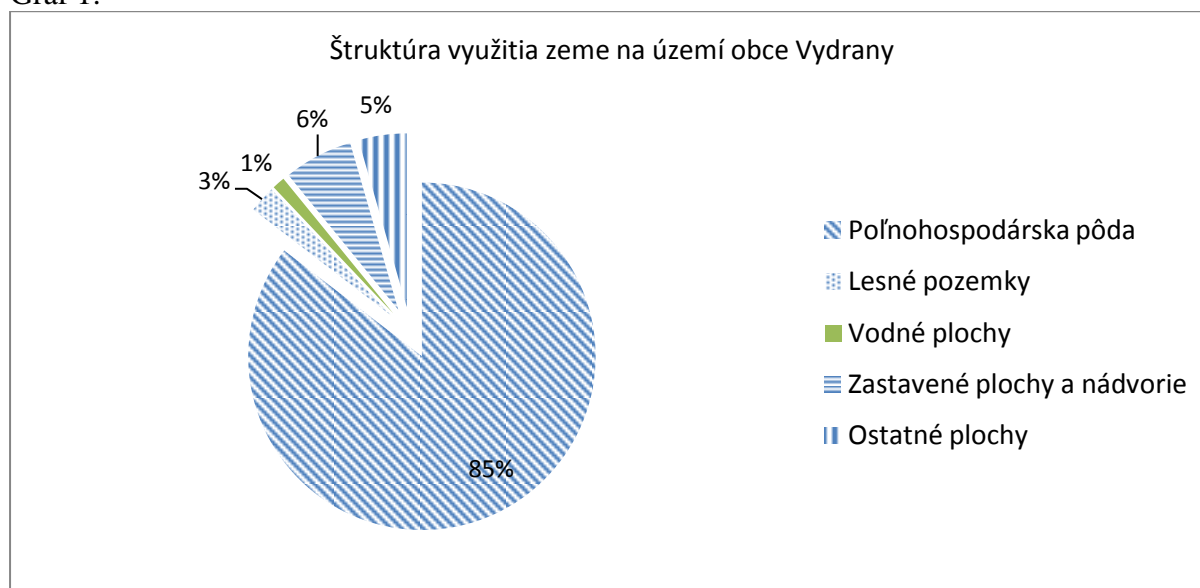
Vo vodstve riešeného územia osobitné postavenie majú umelo vytvorené vodné toky – vodné kanály – cez riešené územie preteká viac odvodňovaco-zavlažovacích kanálov, z ktorých najvýznamnejšie sú Starý Klátovský kanál, Klátovský kanál a Veľkoblahovský kanál.

Územie obce patrí do chránenej oblasti prirodzenej akumulácie vody – .do Chránenej vodohospodárskej oblasti Žitný ostrov (kde sa nachádzajú veľkokapacitné zdroje nadregionálneho významu).

### *Súčasná krajinná štruktúra*

Súčasná krajinná štruktúra je tvorená súborom prvkov, ktoré človek ovplyvnil, čiastočne alebo úplne pozmenil, resp. novovytvoril ako umelé prvky krajiny. Typ súčasnej krajiny je poľnohospodársky, ide o nížinnú rovinnú oráčinovo-lúčno-lesnú krajinu.

Graf 1:



Poznámka: Údaje k 31.12.2013

Zdroj: Štatistický úrad SR, 2014



Tab. 2: Štruktúra využitia zeme v obci Vydrany (v m<sup>2</sup>)

Celková výmera územia obce	Poľnohospodárska pôda	Lesné pozemky	Vodné plochy	Zastavené plochy a nádvorá	Ostatné plochy
16 049 091	13 709 793	401 046	190 605	1 029 487	718 160

Poznámka: Údaje k 31.12.2013

Zdroj: Štatistický úrad SR, 2014

## Ochrana prírody

Ochranou prírody a krajiny sa rozumie obmedzovanie zásahov, ktoré môžu ohroziť, poškodiť alebo zničiť podmienky a formy života, prírodné dedičstvo, vzhľad krajiny a znížiť jej ekologickú stabilitu, ako i odstraňovanie takýchto zásahov. Cieľom ochrany prírody a krajiny je chrániť prírodu pre optimálne využitie krajiny. Príroda a jej časti v rámci krajiny predstavujú pre život nesmierne dôležitú, až existenčnú zložku životného prostredia. Prírodu a krajinu treba chrániť nielen z hľadiska súčasných životných potrieb, ale aj pre potrebu zachovať ju pre budúce pokolenie ako zdravú.

Na základe zákona č. 543/2002 Z.z. o ochrane prírody a krajiny do k.ú. obce Vydrany zasahuje maloplošné chránené územie Národná prírodná rezervácia Klátovské rameno. NPR Klátovské rameno je geomorfologicky, biol. a krajinársky mimoriadne cenný priestor so zachovalými spoločenstvami vodnej vegetácie a komplexmi typických luž. lesov. Je chráneným územím na základe vyhlášky Ministerstva životného prostredia SR č. 83/1993 Z.z. z 23.3.1993.

NPR Klátovské rameno s rozlohou 306,44 ha predstavuje ukážku prirodzeného meandrujúceho nížinného toku, s ojedinelými spoločenstvami fauny a flóry. NPR Klátovské rameno predstavuje zónu ticha uprostred poľnohospodárskej krajiny Podunajskej nížiny. Celková dĺžka je približne 25 km, z toho je vodný tok dlhý cca 18 km (od obce Orechová Potôň po obec Topoľníky). Šírka spolu s brehovými porastmi je 25–70 m. Hĺbka vody v Klátovskom ramene sa pohybuje od niekoľkých cm až do 4 - 5 m.

Na území rezervácie sa vyskytujú popri vzácných druhoch rastlín aj vzácne druhy živočíchov. Biotopy, ktoré sú predmetom ochrany v NPR Klátovské rameno, sú nasledovné:

- karpatské a panónske dubovo-hrabové lesy,
- prirodzené eutrofné a mezotrofné stojaté vody s vegetáciou plávajúcich a/alebo ponorených cievnatých rastlín typu Magnopotamion alebo Hydrocharition,
- lužné dubovo-brestovo-jaseňové lesy okolo nížinných riek.

V rámci územného systému ekologickej stability predstavuje Klátovské rameno nadregionálny biokoridor. Pretože rameno má prevažne štrkovité podložie a je napájané priesakovými vodami, vyznačuje sa vysokým stupňom čistoty vody (nízka saprobity). Brehové porasty sú reprezentované asociáciou *Saliceto - Populetum typicum* so všetkými vývinovými fázami. Pre územie sú však charakteristické najmä vodné a mokradňové biocenózy.

Tab. 3: Vybrané charakteristiky Národnej prírodnej rezervácie Klátovské rameno

<i>Evidenčné číslo:</i>	807
<i>Výmera chráneného územia:</i>	3 064 400 m <sup>2</sup>
<i>Výmera ochranného pásma:</i>	-
<i>Rok vyhlásenia:</i>	1993
<i>Rok poslednej novelizácie:</i>	-
<i>Zriaďovací orgán pri vyhlásení CHÚ:</i>	Ministerstvo životného prostredia Slovenskej republiky
<i>Názov právneho predpisu vyhlasujúceho CHÚ:</i>	Vyhláška Ministerstva životného prostredia SR č. 83/1993 Z. z. z 23.3.1993
<i>Názov organizačnej jednotky štátnej ochrany prírody SR, spravujúcej CHÚ:</i>	ŠOP - S-CHKO Dunajské luhy
<i>Predmet ochrany:</i>	Geomorfologicky, biol. a krajinársky mimoriadne cenný priestor so zachovalými spoločenstvami vodnej vegetácie a komplexmi typických luž. lesov. Výskyt vzácných a chránených druhov rastlín a živočíchov. Zóna ticha uprostred poľnoh. krajiny Podun. nížiny.
<i>Spôsob vymedzenia ochranného pásma:</i>	OP nevyhlásené: okrem CHA, jaskýň a prírodných vodopádov platné podľa § 17 - ods. 7 alebo 8 zákona č. 543/2002 Z.z.
<i>Stupeň/druh ochrany:</i>	5. stupeň
<i>Príslušnosť do súvislej európskej sústavy chránených území:</i>	nie
<i>Súkromné chránené územie:</i>	nie
<i>Lokalizácia</i>	
<i>Kraj:</i>	Trnavský
<i>Okres:</i>	Dunajská Streda
<i>Obec:</i>	Topoľníky, Veľké Blahovo, Dunajský Klátov, Orechová Potôň, Vydrany
<i>Katastrálne územie:</i>	Dolné Topoľníky, Veľké Blahovo, Dunajský Klátov, Dolná Potôň, Vydrany
<i>Príslušnosť k VCHÚ:</i>	Nie je súčasťou VCHÚ

Zdroj: <http://uzemia.enviroportal.sk/main/detail/cislo/807>

Natura 2000 je názov sústavy chránených území členských krajín Európskej únie a hlavným cieľom jej vytvorenia je zachovanie prírodného dedičstva, ktoré je významné nielen pre príslušný členský štát, ale najmä pre Európsku úniu ako celok. Táto sústava chránených území má zabezpečiť ochranu najvzácnejších a najviac ohrozených druhov voľne rastúcich rastlín, voľne žijúcich živočíchov a prírodných biotopov vyskytujúcich sa na území štátov Európskej únie a prostredníctvom ochrany týchto druhov a biotopov zabezpečiť zachovanie biologickej rôznorodosti v celej Európskej únii. Sústavu NATURA 2000 tvoria dva typy území: chránené vtáčie územia (CHVU) a územia európskeho významu.

V riešenom území sa nachádza 1 územie európskeho významu: *Klátovské rameno*

#### *Základné charakteristiky územia európskeho významu Klátovské rameno*

<i>Názov :</i>	<b>Klátovské rameno</b>
<i>Kód územia :</i>	SKUEV0075
<i>Kraj :</i>	TRNAVSKÝ KRAJ
<i>Rozloha :</i>	272,13 ha
<i>Správca územia :</i>	CHKO Dunajské luhy
<i>Katastrálne územia :</i>	Dolná Potôň Dolné Topoľníky Dunajský Klátov Horné Mýto

Horné Topoľníky  
Malé Blahovo  
Ohrady  
Trhová Hradská  
Vydrany  
Veľké Blahovo

Zdroj: <http://www.soprs.sk/natura/index1.php?p=4&sec=5&kod=SKUEV0075>

### *Biotopy, ktoré sú predmetom ochrany na území európskeho významu Klátovské rameno*

91E0\* Lužné vrbovo-topoľové a jelšové lesy

3150 Prírodné eutrofné a mezotrofné stojaté vody s vegetáciou plávajúcich a /alebo ponorených cievnatých rastlín typu Magnopotamion alebo Hydrocharition

6510 Nížinné a podhorské kosné lúky

91F0 Lužné dubovo-brestovo-jaseňové lesy okolo nížinných riek

91G0\* Karpatské a panónske dubovo-hrabové lesy

Zdroj: <http://www.soprs.sk/natura/index1.php?p=4&sec=5&kod=SKUEV0075>

### *Druhy, ktoré sú predmetom ochrany na území európskeho významu Klátovské rameno*

kunka červenobruchá

Bombina bombina

vydra riečna

Lutra lutra

roháč obyčajný

Lucanus cervus

lopatka dúhová

Rhodeus sericeus amarus

čík európsky

Misgurnus fossilis

hrebenačka vysoká

Gymnocephalus baloni

hrúz bieloplutvý

Gobio albipinnatus

pĺž severný

Cobitis taenia

boleň dravý

Aspius aspius

plotica lesklá

Rutilus pigus

Zdroj: <http://www.soprs.sk/natura/index1.php?p=4&sec=5&kod=SKUEV0075>

### *Odpadové hospodárstvo*

Základným právnym predpisom pri predchádzaní vzniku odpadov a pri nakladaní s odpadmi je zákon č. 223/2001 Z.z. o odpadoch a o zmene a doplnení niektorých zákonov. Účelom odpadového hospodárstva v zmysle zákona o odpadoch je predchádzať vzniku odpadov, obmedzovať ich tvorbu, znižovať nebezpečné vlastnosti odpadov a prednostne zabezpečiť zhodnocovanie odpadov pred ich zneškodňovaním. Infraštruktúru odpadového hospodárstva predstavujú zariadenia a objekty na nakladanie s odpadmi. Riešenie problematiky komunálneho odpadu a nový prístup k odpadom má vplyv na zlepšenie stavu životného prostredia a rast životnej úrovne obyvateľstva. Základným spôsobom zneškodňovania komunálneho odpadu je skládkovanie.

V obci Vydrany sú zabezpečené komplexné profesionálne služby v odpadovom hospodárstve:

- v obci je zavedený komplexný separovaný zber odpadu - plasty, papier, kovy a sklo.

Vzhľadom na prevažne poľnohospodársky ráz územia významný podiel na celkovej skladbe odpadu má odpad organického pôvodu popri samotným komunálnym odpadom. V

budúcnosti by bolo vhodné zaviesť intenzívnejší separovaný zber biologicky rozložiteľných odpadov v obci, v prípade možnosti aj vytvorením zberného dvora

S prihliadnutím na rýchli rozvoj obce sa najakútnejším problémom stáva vyriešenie kanalizácie obce.

### *Životné prostredie*

Súčasný stav kvality životného prostredia záujmového územia je výsledkom vzájomného priestorového a časového pôsobenia stresových faktorov rôznej intenzity.

V záujmovom území najväčším problémom pre kvalitu životného prostredia je doprava, ktorá hlukom a vibráciou veľmi zaťažuje intravilán obce.

*V strednodobom horizonte je potrebné realizovať aktivity v oblasti životného prostredia cieľom zvýšiť jej kvalitu revitalizáciou verejných plôch, koordinovaným priestorovým rozvojom pomocou aktuálneho územného plánu.*

## A.I Analýza vnútorného prostredia

### Ludské zdroje

Obyvateľstvo nemožno považovať za statický element, ale naopak vyznačuje sa silnou dynamikou jeho počtu, štruktúry, priestorového rozloženia a ďalších znakov. Logickým a nevyhnutným dôsledkom transformačných pohybov v politickej a ekonomickej sfére slovenskej spoločnosti po roku 1989 sú aj posuny v demografickom vývoji.

Za uplynulých 40 rokov vo vývoji počtu obyvateľov obce Vydrany je možné identifikovať dva protichodné trendy. Počet obyvateľov obce Vydrany od 70-tych rokov do začiatku 90-tych rokov mal klesajúci trend, potom však nastala zmena, už takmer 20 rokov počet obyvateľov obce Vydrany sa vyznačuje postupným rastom. Pri SODB k 26.5.2001 obec mala 1390 trvale bývajúcich obyvateľov. Pri SODB v roku 2011 obec mala 1456 trvale bývajúcich obyvateľov. K 1.1.2014 v obci Vydrany bývalo 1587 osôb.

V strednodobom horizonte sa očakáva stabilizácia počtu obyvateľstva obce (k tomu by mali prispievať aj výstavby nájomných bytov v obci) na úrovni okolo 2000. Predpoklad vývoja obyvateľov obce pre výhľadové obdobie sa vychádza z nasledujúcich cieľov:

- vytvárať podmienky pre rast počtu obyvateľov obce,
- vytvárať podmienky pre rozvoj podnikateľských aktivít a služieb v obci.

Tab. 4: Vývoj počtu obyvateľstva v obci Vydrany

Rok	Počet obyvateľov
2007	1440
2008	1444
2009	1470
2010	1476
2011	1472
2012	1503
2013	1534
2014	1587

Zdroj: Obecný úrad, SODB 2011

Poznámka: PHSR vychádza z počtu obyvateľstva zistených v SODB 2011.

Tab. 5: Bývajúce obyvateľstvo podľa národnosti

Národnosť	Počet osôb
Slovenská	220
Maďarská	1203
Rómska	6
Rusínska	0
Ukrajinská	0
Česká	8
Nemecká	1
Poľská	1
Chorvátska	0
Srbská	0
Ruská	0
Židovská	0
Moravská	1
Bulharská	0
Ostatné	1
Nezistené	15
Spolu	1456

Zdroj: ŠÚ SR SODB 2011

V národnostnej štruktúre obce Vydrany má dominantné zastúpenie obyvateľstvo maďarskej národnosti (82,6 %). K slovenskej národnosti sa hlásilo 15,1 % obyvateľov.

Tab. 6: Bývajúce obyvateľstvo podľa náboženského vyznania

Náboženské vyznanie / cirkev	Počet osôb
Rímskokatolícka cirkev	846
Gréckokatolícka cirkev	2
Pravoslávna cirkev	1
Evanjelická cirkev augsburského vyznania	20
Reformovaná kresťanská cirkev	364
Náboženská spoločnosť Jehovovi svedkovia	3
Evanjelická cirkev metodistická	2
Kresťanské zbory	3
Apoštolská cirkev	0
Bratská jednota baptistov	2
Cirkev adventistov siedmeho dňa	0
Cirkev bratská	0
Židovské náboženské obce	3
Starokatolícka cirkev	0
Cirkev československá husitská	0
Novoapoštolská cirkev	0
Bahájske spoločenstvo	0
Cirkev Ježiša Krista svätých neskorších dní	0
Iné	4
Bez vyznania	129
Nezistené	77
Spolu	1456

Zdroj: ŠÚ SR SODB 2011

Podľa SODB 2011 v náboženskej štruktúre obyvateľstva obce dominujú obyvatelia, ktorí sa prihlasujú k rímskokatolíckej cirkvi (tvoria 58,1 % obyvateľstva obce). Počet osôb bez náboženského vyznania je 129.

Ekonomická a sociálna situácia obyvateľov obce sa nevyhnutne odráža na spoločenskom vedomí i správaní. Zmenená životná situácia má vplyv na hodnotenie prebiehajúcich zmien a utvára novú spoločenskú klímu vrátane populačnej.

Veľké množstvo rozličných foriem demografickej dynamiky možno rozdeliť do troch kategórií pohybu: prirodzený pohyb obyvateľstva, mechanický pohyb obyvateľstva, sociálno-ekonomický pohyb obyvateľstva.

#### *Prirodzený pohyb obyvateľstva*

Populácia obce má podpriemernú úroveň pôrodnosti, kým miera úmrtnosti v obci je výrazne nad celoštátnym priemerom. Obec Vydrany vykazuje nepriaznivé trendy vývinu ako prirodzeného pohybu obyvateľstva.

Tab. 7: Vývoj počtu narodených v obci Vydrany v období 2006-2013

Rok	2006	2007	2008	2009	2010	2011	2012	2013
Počet narodených v priebehu roka	8	13	13	12	10	10	7	17

Zdroj: Obecný úrad

Tab. 8: Vývoj počtu zomretých v obci Vydrany v období 2006-2013

Rok	2006	2007	2008	2009	2010	2011	2012	2013
Počet úmrtí v priebehu roka	15	16	11	18	18	17	11	10

Zdroj: Obecný úrad

Graf 2:



Zdroj: Obecný úrad

Rozdiel medzi počtom živonarodených a zomretých indikuje výrazný prirodzený úbytok obyvateľstva v obci (v období 2006-2013 počet narodených bol 90, kým počet zomretých bol 116), čo zapríčiňuje hlavne veková štruktúra obyvateľstva (vysoký podiel ľudí vo veku nad 45).

Podiel populácie v predproduktívnom (veková skupina 0-14), produktívnom (muži 15-59, ženy 15-54) a poproduktívnom (muži nad 60, ženy nad 55) veku na celkovej populácii obce je nepriaznivejší ako celoštátny trend. Veková štruktúra obyvateľstva obce Vydrany mala v r. 2011 veľmi nepriaznivú skladbu. Index starnutia vyjadrujúci pomer poproduktívneho obyvateľstva k predproduktívnemu je tiež veľmi nepriaznivý.

Tab. 9: Prehľad vybraných ukazovateľov vekovej štruktúry obyvateľstva  
v obci Vydrany

Pohlavie	Počet obyvateľov spolu	Veková skupina (v %)			Vybrané ukazovatele veku			
		0-14	15-64	65+	Priemerný vek	Mediánový vek	Index starnutia	Index ekonomického zaťaženia
Muži	742	14,42	75,74	9,84	38,35	38,36	68,22	32,03
Ženy	764	13,74	73,17	13,09	40,44	39,61	95,24	36,67
Spolu	1506	14,08	74,44	11,49	39,41	38,98	81,60	34,34

Stav k 31.12.2012

Zdroj: Štatistický úrad SR

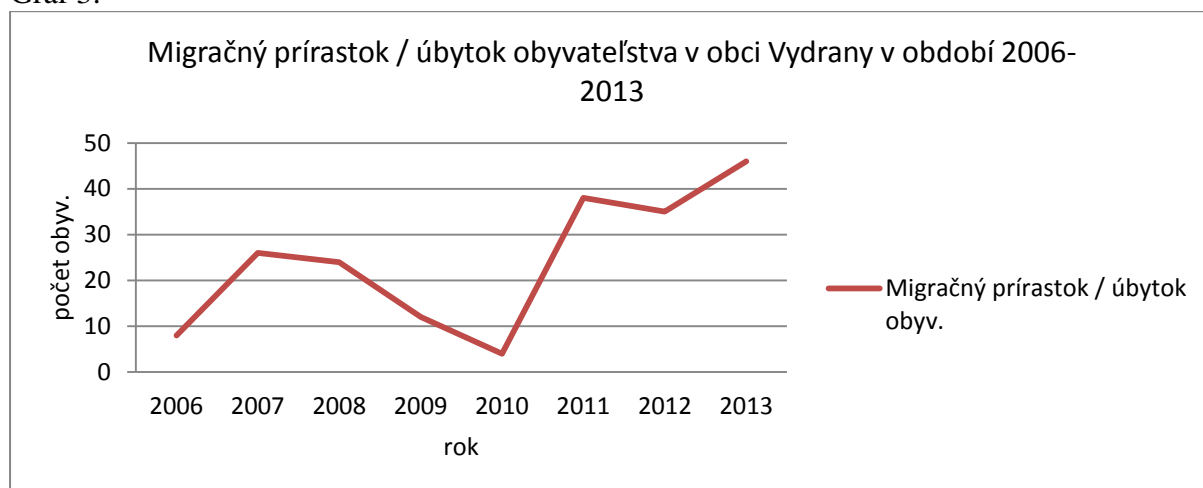
### *Mechanický pohyb obyvateľstva*

Priestorová a sociálna mobilita obyvateľstva navzájom od seba závisia. Zmena sociálnej štruktúry vyvoláva priestorové pohyby obyvateľstva. Rozvoj priemyslu a terciárnych aktivít a ich lokalizácia predovšetkým v mestských sídlach vyvolali rozsiahle presuny obyvateľstva do miest – migrácia občanov obce v podstate odráža rozdiely medzi okolitými sídlami v sociálnych a ekonomických podmienkach života ľudí.

Z priestorového hodnotenia dochádzky do zamestnania rozhodujúca zložka pracovnej sily je zamestnaná v mestách Dunajská Streda a Bratislava.

Migrácia obyvateľstva je taký pohyb obyvateľstva, ktorý sa viaže na zmenu trvalého bydliska. Pri tomto pohybe vznikajú významné zmeny v priestorovom rozmiestnení pracovnej sily. Tá je však do značnej miery ovplyvňovaná predovšetkým možnosťou získania bývania a zamestnania. Podiel ľudí prisťahovaných do obce je výrazný. V období 2006-2013 do obce sa prisťahovalo 396 osôb, pričom v tom istom období z obce sa odsťahovalo len 203 osôb. Tieto údaje svedčia o silnom migračnom prírastku obyvateľstva.

Graf 3:



Zdroj: Obecný úrad

Tab. 10: Vývoj počtu prisťahovaných do obce Vydrany v období 2006-2013

Rok	2006	2007	2008	2009	2010	2011	2012	2013
Počet prisťahovaných v priebehu roka	39	55	62	33	30	47	64	66

Zdroj: Obecný úrad

Tab. 11: Vývoj počtu odsťahovaných z obce Vydrany v období 2006-2013

Rok	2006	2007	2008	2009	2010	2011	2012	2013
Počet odhlásených v priebehu roka	31	29	38	21	26	9	29	20

Zdroj: Obecný úrad

### *Sociálno-ekonomický pohyb obyvateľstva*

Táto mobilita zahŕňa presuny obyvateľstva medzi jednotlivými sociálnymi skupinami. Výsledkom tohto pohybu sú zmeny v štruktúre obyvateľstva podľa ekonomických a kultúrnych znakov.

V r. 2011 bolo v obci Vydrany 773 ekonomicky aktívnych osôb. Miera ekonomickej aktivity obyvateľov obce je 53,1 %. V čase SODB 2011 v obci bolo 134 nezamestnaných, čo predstavovalo 17,3 % ekonomicky aktívnych osôb. V období 2011-2014 počet nezamestnaných mierne narástol. K 31.8.2014 miera evidovanej nezamestnanosti v obci bola 20,4 %, kým celoštátny priemer bol 12,56 %.

Školské vzdelanie je výrazom kultúrnej vyspelosti každej spoločnosti. Je jedným z činiteľov ovplyvňujúcich životnú úroveň a podmieňujúcich úspešný rozvoj národného hospodárstva vo všetkých jeho oblastiach.

Z hľadiska vzdelanosti obyvateľstva vykazuje obec menej konkurencieschopnú vzdelanostnú úroveň - v obci Vydrany vzdelanostná štruktúra obyv. je nepriaznivejšia v porovnaní s celoslovenským priemerom.



Tab. 12: Bývajúce obyvateľstvo podľa najvyššieho skončeného stupňa školského vzdelania –

I

Trvalo bývajúce obyvateľstvo spolu	Najvyššie dosiahnuté vzdelanie				
	Základné	Učňovské (bez maturity)	Stredné odborné (bez maturity)	Úplné stredné učňovské (s maturitou)	Úplné stredné odborné (s maturitou)
1456	295	271	166	44	248

Zdroj: ŠÚ SR SODB 2011

Tab. 13: Bývajúce obyvateľstvo podľa najvyššieho skončeného stupňa školského vzdelania –

II.

Najvyššie dosiahnuté vzdelanie						
Úplné stredné všeobecné	Vyššie odborné	Vysokoškolské bakalárske	Vysokoškolské inž., mag., doktor.	Vysokoškolské doktorandské	Bez vzdelania	Nezistené
44	33	27	86	2	222	18

Zdroj: ŠÚ SR SODB 2011

### Nezamestnanosť

Najvýznamnejším ukazovateľom situácie na trhu práce je miera nezamestnanosti, ktorá je jedným zo základných kritérií pre klasifikovanie problémových regiónov. Sprievodným javom vysokej miery nezamestnanosti je sociálna a ekonomická ohrozenosť.

Miera nezamestnanosti v obci Vydrany je vysoká, k 31.8.2014 jej hodnota bola 20,4%. Miera nezamestnanosti aj v mikropriestore obce (v okrese Dunajská Streda) je tiež dlhodobo vysoká v – vyššia než priemer v Trnavskom kraji.

Vzdelanostná štruktúra nezamestnaných odhaľuje, že najzraniteľnejšie sú skupiny s najnižšou kvalifikáciou a vzdelaním. Nízky stupeň vzdelania predstavuje hlavnú prekážku pri uplatnení sa na trhu práce. Vysoká nezamestnanosť osôb s nízkym vzdelaním svedčí o štrukturálnych zmenách v dopyte po práci a jeho orientácii na kvalifikovanú a kvalifikačne flexibilnú pracovnú silu.

Tab. 14: Regióny podľa miery evidovanej nezamestnanosti v SR k 31.8.2014

Územie	Miera evid. nezam. v %
Obec Vydrany	20,4
Slovensko	12,56
Dunajská Streda	10,84
Trnavský kraj	8,29

Zdroj: UPSVAR, 2014

Tab. 15: Obyvateľstvo trvalo bývajúce v obci podľa počítačových znalostí

Trvalo bývajúce obyv. spolu	Počítačové znalosti											
	Práca s textom			Práca s tabuľkami			Práca s elektronickou poštou (email)			Práca s internetom		
	áno	nie	nezistené	áno	nie	nezistené	áno	nie	nezistené	áno	nie	nezistené
1456	639	663	154	537	719	200	642	643	171	760	567	129

Zdroj: ŠÚ SR SODB 2011

Tab. 16: Základné charakteristiky obyvateľstva obce podľa ekonomických aktivít

Trvalo bývajúce obyvateľstvo	Ekonomická aktivita													
	Pracujúci (okrem dôchodcov)	Pracujúci dôchodcovia	Osoby na materskej dovolenke	Osoby na rodičovskej dovolenke	Nezamestnaní	Študenti stredných škôl	Študenti vysokých škôl	Osoby v domácnosti	Dôchodcovia	Prijemcovia kapitálových príjmov	Deti do 16. rokov (nar. po 20.5.1995)	Iná	Nezistená	Z toho ekonomicky aktívny
1456	603	29	7	32	134	61	25	17	283	9	223	19	14	773

Zdroj: ŠÚ SR SODB 2011

Tab. 17: Vývoj počtu evidovaných nezamestnaných v obci Vydrany  
v období 2013-2014

Počet evidovaných nezamestnaných k 31.8.2013			Počet evidovaných nezamestnaných k 31.8.2014		
muž	žena	spolu	muž	žena	spolu
73	81	154	74	84	158

Zdroj: UPSVAR, 2014

Tab. 18: Štruktúra počtu evidovaných nezamestnaných podľa dĺžky evidencie  
v obci Vydrany v roku 2014

dĺžka evidencie	Počet evidovaných nezamestnaných k 31.8.2014
0-3 mesiacov	32
4-6 mesiacov	19
7-9 mesiacov	12
10-12 mesiacov	15
13-18 mesiacov	13
19-24 mesiacov	17
25-30 mesiacov	13
31-36 mesiacov	9
37-42 mesiacov	3
43-48 mesiacov	5
nad 48 mesiacov	20

Zdroj: UPSVAR, 2014

Tab. 19: Veková štruktúra evidovaných nezamestnaných  
v obci Vydrany v roku 2014

veková štrukt.	Počet evidovaných nezamestnaných k 31.8.2014
< 15 rokov	0
>= 15 do < 16 rokov	0
>= 16 do < 17 rokov	0
>= 17 do < 18 rokov	1
>= 18 do < 19 rokov	0
>= 19 do < 20 rokov	2
>= 20 do < 25 rokov	22
>= 25 do < 30 rokov	20
>= 30 do < 35 rokov	19
>= 35 do < 40 rokov	20
>= 40 do < 45 rokov	23
>= 45 do < 50 rokov	12
>= 50 do < 55 rokov	22
>= 55 do < 60 rokov	16
>= 60 rokov	1

Zdroj: UPSVAR, 2014

Tab. 20: Počet evidovaných nezamestnaných podľa KZAM poslednej profesie  
v obci Vydrany v roku 2014

podľa KZAM poslednej profesie	Počet evidovaných nezamestnaných k 31.8.2014
0 - Príslušníci ozbrojených síl	0
1 - Zákonodarcovia, riadiaci pracovníci	1
2 - Špecialisti	9
3 - Technici a odborní pracovníci	11
4 - Administratívni pracovníci	9
5 - Pracovníci v službách a obchode	20
6 - Kvalifikovaní pracovníci v poľnohospodárstve, lesníctve a rybárstve	1
7 - Kvalifikovaní pracovníci a remeselníci	21
8 - Operátori a montéri strojov a zariadení	4
9 - Pomocní a nekvalifikovaní pracovníci	49
N/A - neurčené	33

Zdroj: UPSVAR, 2014

Tab. 21: Počet evidovaných nezamestnaných podľa vzdelanostnej štruktúry  
v obci Vydrany v roku 2014

vzdelanostná štruktúra	Počet evidovaných nezamestnaných k 31.8.2014
10 - Neukončené základné vzdelanie	0
11 - Základné vzdelanie	43
12 - Nižšie stredné odborné vzdelanie	0
13 - Stredné odborné vzdelanie	62
14 - Úplné stredné odborné vzdelanie	29
15 - Úplné stredné všeobecné vzdelanie	9
16 - Vyššie odborné vzdelanie	0
17 - Vysokoškolské vzdelanie prvého stupňa	2
18 - Vysokoškolské vzdelanie druhého stupňa	13
19 - Vysokoškolské vzdelanie tretieho stupňa	0

Zdroj: UPSVAR, 2014

## Mzdy

Jedným z najdôležitejších ukazovateľov vyspelosti regiónov je cena práce. Cena práce je nemotivačným faktorom z pozície zamestnávateľa, ak je jej rast rýchlejší než rast produktivity práce. Súčasná úroveň priemernej nominálnej mesačnej mzdy v okrese Dunajská Streda dosahuje 81,4% celoštátneho ukazovateľa. V roku 2013 priemerná nominálna mesačná mzda v okrese Dunajská Streda bola 725 EUR – pričom priemerná nominálna mesačná mzda v SR bola 891 EUR.

Tab. 22: Regionálna štruktúra priemernej nominálnej mesačnej mzdy v EUR podľa hospodárskych aktivít SK NACE Rev. 2 v okrese Dunajská Streda v roku 2013\*

Hospodárske odvetvie	Slovenská republika	Trnavský kraj	Okres Dunajská Streda
Spolu	891	841	725
Poľnohospodárstvo, lesníctvo a rybolov	740	793	750
Priemysel spolu	933	973	860
Ťažba a dobývanie	932	1 104	99 999
Priemyselná výroba	916	950	858
Dodávka elektriny, plynu, pary a studeného vzduchu	1 396	1 421	1 233
Dodávka vody; čistenie a odvod odpadových vôd, odpady a služby odstraňovania odpadov	824	956	770
Stavebníctvo	815	805	660
Veľkoobchod a maloobchod; oprava motorových vozidiel a motocyklov	830	744	592
Doprava a skladovanie	819	733	747
Ubytovacie a stravovacie služby	557	527	99 999
Informácie a komunikácia	1 646	1 075	760
Finančné a poisťovacie činnosti	1 427	1 113	1 110
Činnosti v oblasti nehnuteľností	898	822	710
Odborné, vedecké a technické činnosti	1 153	924	421
Administratívne a podporné služby	651	634	406
Verejná správa a obrana; povinné sociálne zabezpečenie	916	886	752
Vzdelávanie	746	732	706
Zdravotníctvo a sociálna pomoc	866	759	634
Umenie, zábava a rekreácia	658	538	624
Ostatné činnosti	665	617	503

Poznámka:

Údaje sú za podniky a organizácie s 2 a viac zamestnancami.

Údaje za SR sú vrátane zamestnancov pracujúcich v zahraničí.

Číslo (99999999) znamená, že údaje nie je možné publikovať pre jeho dôverný údaj.

Dôverný údaj sú to údaje o počte zamestnancov podniku menšom alebo rovnom 10 zamestnancom.

Zdroj: Štatistický úrad SR, 2014

*V strednodobom horizonte jednou z hlavných priorít obce je zvyšovať zamestnanosť a tak prispievať k zvyšovaniu životnej úrovne obyvateľov obce.*

#### *Ludia ohrození rizikom sociálneho vylúčenia*

Najpočetnejšou skupinou ľudí ohrozených rizikom sociálneho vylúčenia sú nezamestnaní. V najbližších rokoch bude potrebné sústrediť pozornosť aj na pracovnú silu vo vekových skupinách nad 50 rokov, ktorí sú ohrození rizikom sociálneho vylúčenia, lebo väčšinou majú nízku adaptabilitu na meniace sa požiadavky pracovného trhu a majú zväčša nevyhovujúcu kvalifikáciu, čoho dôsledok je ich nízka atraktivita pre zamestnávateľa (majú malú šancu uplatniť sa na trhu práce).

Ďalšou skupinou ľudí ohrozených rizikom sociálneho vylúčenia sú starší obyvatelia, ktorí sú poberateľmi starobných dôchodkov (výraznejšie vyššie vekové kategórie) a zdravotne, zmyslovo a duševne postihnutí občania. Takíto občania sú v prevažnej miere poberateľmi invalidných dôchodkov.

Ďalšou významnou skupinou ľudí, ktorých možno zaradiť medzi ohrozených rizikom sociálneho vylúčenia, sú deti odkázané na pomoc cudzích a prípadne iné sociálne ohrozené skupiny obyvateľov.

V budúcom období možno predpokladať zvýšený záujem občanov o sociálne služby, keďže dochádza k starnutiu populácie, čo predstavuje celoeurópsky trend.

### Domový a bytový fond

Úroveň bývania je jednou zo základných charakteristík životnej úrovne obyvateľstva. Jej vývoj úzko súvisí s rastom počtu obyvateľstva, jeho štruktúrou a rozmiestnením. Ovplyvňuje úroveň reprodukcie pracovných síl, pôsobí na celkový životný štýl obyvateľstva.

V čase Sčítania obyvateľov, domov a bytov (SODB) v roku 2011 v obci bolo 500 bytov. V čase SODB 2011 v obci bolo 453 trvalo obývaných bytov. Na domovom fonde obce dominantný podiel mali rodinné domy. Veľká časť neobývaných bytov je určitou rezervou pre skvalitňovanie domového fondu, nakoľko po ich rekonštrukcii sa spravidla zvýši ich vybavenosť. Počet trvale obývaných bytov v obci Vydrany výrazne vzrástol za desaťročie 2001-2011.

Tab. 23: Základné charakteristiky bytov v obci Vydrany – I.

Byty															
spolu	obývané														
	spolu	podľa formy vlastníctva					podľa počtu obytných miestností					podľa veľkosti obytnej plochy v m <sup>2</sup>			
		z toho					z toho					z toho			
		vlastné byty v byt. domoch	byty vo vlast. rodin. domoch	obecné byty	družstevné byty	iné	1	2	3	4	5+	do 40	40-80	81-100	100 +
500	453	53	347	18	1	7	5	36	139	116	143	26	234	104	75

Zdroj: SODB 2011, Štatistický úrad SR, 2013

Tab. 24: Základné charakteristiky bytov v obci Vydrany – II.

Byty															
obývané										neobývané					
podľa typu kúrenia				podľa zdrojov energie používaných na vykurovanie						spolu	podľa dôvodov neobývanosti				s nezistenou obývanosťou
z toho				z toho							v tom				
ústredné diaľkové	ústredné lokálne	iný	bez kúrenia	plyn	elektrina	kvapalné palivo	pevné palivo	iný	žiadny		zmena vlastníkov	určené na rekreáciu	nespôsobilé na bývanie	z iných dôvodov	
38	276	93	3	362	22	1	28	4	4	45	10	14	5	16	2

Zdroj: SODB 2011, Štatistický úrad SR, 2013

Trvalo obývané domy vykazujú nepriaznivú vekovú štruktúru, priemerný vek domového fondu je nad celoslovenským priemerom. Od veku bytov čiastočne závisia aj všetky ostatné charakteristiky, počínajúc veľkosťou, až po ich technické vybavenie.

Bývanie a jeho úroveň patria k dôležitým aspektom celkových životných podmienok obyvateľstva. Byt neplní iba materiálnu funkciu prirodzených potrieb rodiny ako základnej jednotky spoločnosti, ale zároveň je výraznou zložkou kultúrneho štandardu obyvateľstva a v nemalej miere aktívne pôsobí na regeneráciu ľudí.

Tab. 25: Základné charakteristiky obývaného domového fondu  
v obci Vydrany

Domy														
spolu	obývané													
	spolu	podľa typu			podľa formy vlastníctva						podľa obdobia výstavby			
		z toho			z toho						z toho			
		rodinné domy	bytové domy	iné	fyzické osoby	štát	obce	iné právnické osoby	kombinácia vlastníkov	iné	do roku 1945	1945-1990	1991-2000	2001 a neskôr
455	408	386	7	1	376	0	1	0	8	2	36	291	27	30

Zdroj: SODB 2011, Štatistický úrad SR, 2013

Tab. 26: Základné charakteristiky neobývaného domového fondu  
v obci Vydrany

Domy											
neobývané											
spolu	podľa dôvod neobývanosti					podľa obdobia výstavby					s nezistenou obývanosťou
	v tom					v tom					
	zmena vlastníkov	určené na rekreáciu	uvoľnené na prestavbu	nespôsobilé na bývanie	z iných dôvodov	do roku 1945	1945-1990	1991-2000	2001 a neskôr	nezistené	
43	10	11	5	5	12	0	0	0	0	43	4

Zdroj: SODB 2011, Štatistický úrad SR, 2013

Tab. 27: Základné charakteristiky obývaných bytov v rodinných domoch  
v obci Vydrany

Obývané byty v rodinných domoch													
spolu	podľa celkovej podlahovej plochy bytu v m <sup>2</sup>				podľa zásobovania vodou (vodovod)				podľa vybavenosti domácností			podľa pripojenia	
	z toho				z toho				mobilný telefón	osobný počítač/ notebook	osobné auto	na pevnú telefónnu linku	na internet
	<40	40-80	81-120	120+	v byte zo spoločného zdroja	v byte z vlastného zdroja	mimo bytu	bez vodovodu					
388	1	40	208	127	250	104	1	9	296	180	243	164	168

Zdroj: SODB 2011, Štatistický úrad SR, 2013

Tab. 28: Základné charakteristiky obývaných bytov v bytových domoch  
v obci Vydrany

Obývané byty v bytových domoch													
spolu	podľa celkovej podlahovej plochy bytu v m <sup>2</sup>				podľa zásobovania vodou (vodovod)				podľa vybavenosti domácností			podľa pripojenia	
	z toho				z toho				mobilný telefón	osobný počítač/ notebook	osobné auto	na pevnú telefónnu linku	na internet
	<40	40-80	81-120	120+	v byte zo spoločného zdroja	v byte z vlastného zdroja	mimo bytu	bez vodovodu					
50	0	48	2	0	49	0	0	0	48	39	37	6	33

Zdroj: SODB 2011, Štatistický úrad SR, 2013

Celkový charakter životnej úrovne obyvateľstva sa prejavuje rastom hmotnej spotreby obyvateľstva a jej kvality. Konkrétnym prejavom toho je vysoká vybavenosť domácností predmetmi dlhodobej spotreby.

Tab. 29: Vývoj počtu postavených rod. domov a byt. domov v obci v období 2007-2013

Rok	2007	2008	2009	2010	2011	2012	2013
Počet postavených rod. domov (v rámci IBV)	5	1	1	1	-	-	4
Počet post. bytových domov/bytov (v rámci HBV)	2/22	1/18	1/18	-	-	1/12	4/44

Zdroj: Obecný úrad

*V strednodobom horizonte je potrebné ďalej rozvíjať podmienky bývania výstavbou nájomných bytov v obci, ktorá aktivita by prispievala aj k udržaniu mladých rodín v obci. V strednodobom horizonte je potrebné ďalej rozvíjať aj podmienky na rozvoj individuálnej bytovej výstavby.*

### **Bilancovanie potrieb rozvoja bývania**

Pri vyčíslení súčasného nedostatku bytov v porovnaní s počtom domácností v obci Vydrany je potrebné vychádzať z údajov o počte trvalo obývaných bytov, ktorých bolo 453 a o počte všetkých cenových domácností, ktorých bolo 447, pričom celkový počet domácností pozostávajúcich z dvoch a viac rodín bol 146. Z týchto údajov je možné odvodiť, že značná časť rodín nemá samostatnú domácnosť v obci, nemá samostatné bývanie a pravdepodobne väčšina z nich nútené žije s inou rodinou. Ak teda zoberieme ideálny stav, že každá rodina by mala mať vlastné bývanie, potom v obci chýba 146 bytov.

Ak sa zohľadní možnosť využitia časti neobývaných bytov na bývanie v rozsahu cca. 10 bytov (1/4 neobývaných bytov), potom by reálne chýbalo cca 136 bytov. Pri snahe vyrovnať tento nedostatok bytov v určitom časovom horizonte, napríklad do roku 2024, by zjednodušene v inak nezmenených podmienkach znamenalo zvyšovať existujúci stav bytového fondu v priemere o cca 13-14 bytov ročne.

Pre zistenie reálnej potreby počtu a druhu bytov v obci Vydrany treba však brať do úvahy viaceré faktory a posudzovať ich komplexne. To znamená, že treba zohľadniť očakávané zmeny v počte obyvateľov obce (demografický vývoj), záujem o zotrvanie mladých rodín v obci, vývoj veľkosti a počtu domácností, predpokladaný podiel chceného súžitia domácností, ale aj ekonomickú situáciu obyvateľstva.

Dôležitou úlohou je pri zadefinovaní celkových potrieb v oblasti rozvoja bývania aj porovnanie a zbilancovanie zhody veľkostnej štruktúry bytov a domácností, ktoré v nich



bývajú. Na základe zistení a z toho odvodených predikcií do budúcnosti je potrebné navrhnuť konkrétnu štruktúru a veľkosť bytov. Veľkosť bytov by totiž mala byť v zhode s veľkosťou cenových domácností (niekedy sa hovorí aj o „primeranosti bytu“). Pri zadaní štruktúry a teda zloženia a veľkosti bytov sa vychádza zo zjednodušeného predpokladu, že pre každú osobu by mala byť v byte k dispozícii 1 miestnosť.

Z hľadiska veľkého nárastu počtu cenových domácností s mladými rodinami a vývoja zaťaženia sa ukazuje potreba presadzovať dvoj- a trojizbové byty v bytových domoch.

V rokoch 2015 – 2024 by teda bolo potrebné v obci postaviť cca 130 bytov. Zabezpečenie chýbajúcich bytov a rozvoj bytovej politiky obec plánuje riešiť nasledovne v súlade s územným plánom obce:

- v roku 2015 obec Vydrany plánuje obstaranie (nákup) 1 novostavaného nájomného bytového domu s 12 bytovými jednotkami (12 x 2 izbový byt), ktorý bytový dom je realizovaný v rámci projektu „Bytový dom s 12 b.j. s príslušenstvom“ v katastrálnom území Vydrany, parc. č. 602/101, 602/100, 602/102 (Lokalita 1 – Šašina),
- v roku 2015 obec Vydrany plánuje obstaranie (nákup) 5 novostavaných nájomných bytových domov s 4 bytovými jednotkami (5 x 4 b.j., každý byt je trojizbový), ktoré bytové domy budú realizované v rámci projektu „Bytové domy „A“, „B“, „C“, „D“, „E“ – 5x4 b.j.“ v katastrálnom území Vydrany, parc. č. 602/101, 602/100, 602/102 (Lokalita 1 – Šašina),
- v období 2015-2017 obec Vydrany plánuje vytvorenie 26 stavebných pozemkov spolu s kompletnou technickou infraštruktúrou na individuálnu bytovú výstavbu (Lokalita 2 – Jabloňové [Almabéli dŕľô]) [náklady tohto projektu: cca 360 000,- EUR],
- v roku 2017 obec Vydrany plánuje obstaranie (nákup) 1 novostavaného nájomného bytového domu s 12 bytovými jednotkami (12 x 2 izbový byt, ktorý bytový dom bude lokalizovaný v lokalite „Lokalita 1 – Šašina“ v katastrálnom území Vydrany, parc. č. 2137, 2136, 2135) a 2 novostavaných nájomných bytových domov so 16 bytovými jednotkami (2 x 8 b.j.) v lokalite „Lokalita 1 – Šašina“ v katastrálnom území Vydrany,
- v roku 2018 obec Vydrany plánuje obstaranie (nákup) 1 novostavaného nájomného bytového domu so 16 bytovými jednotkami „Lokalita 1 – Šašina“ v katastrálnom území Vydrany,
- v roku 2017 obec Vydrany plánuje obstaranie (nákup) 2 novostavaných nájomných bytových domov (NBD A, NBD B) s 28 (2x14) bytovými jednotkami (20 x 2 izbový byt, 8 x 3 izbový byt), ktoré bytové domy budú lokalizované v lokalite „Lokalita 2 – Jabloňové“ (Jabloňové - Almabéli dŕľô) v katastrálnom území Vydrany,
- v roku 2018 obec Vydrany plánuje obstaranie (nákup) 3 novostavaných nájomných bytových domov (NBD C, NBD D, NBD E) s 42 (3x14) bytovými jednotkami (30 x 2 izbový byt, 12 x 3 izbový byt), ktoré bytové domy budú lokalizované v lokalite „Lokalita 2 – Jabloňové“ v katastrálnom území Vydrany,
- v roku 2019 obec Vydrany plánuje obstaranie (nákup) 1 novostavaného nájomného bytového domu (NBD F) s 14 bytovými jednotkami (10 x 2 izbový byt, 4 x 3 izbový byt), ktorý bytový dom bude lokalizovaný v lokalite „Lokalita 2 – Jabloňové“ v katastrálnom území Vydrany,
- v období 2020-2024 obec Vydrany plánuje vytvorenie 40 stavebných pozemkov spolu s kompletnou technickou infraštruktúrou na individuálnu bytovú výstavbu, ako aj výstavbu 4 nájomných bytových domov s 96 (4x24) bytovými jednotkami (Lokalita 3 – Csikostí dŕľô).

Výstavba ďalších bytov v obci bude realizovaná priebežne na základe aktuálneho dopytu v už existujúcej domovej zástavbe, t.j. v intraviláne obce a na pozemkoch súkromných vlastníkov (bez finančnej účasti obce).

Strategickým cieľom v oblasti rozvoja bývania v obci Vydrany je vytvoriť podmienky pre zabezpečenie lepšej dostupnosti a kvality bývania pre rôzne skupiny obyvateľov v rôznych lokalitách obce, revitalizovať obytné zóny.

### **Rámcové ciele rozvoja bývania na obdobie 10 rokov**

Obec Vydrany navrhuje dlhodobu riešiť tieto konkrétne ciele:

- a) *zabezpečiť v rozvoji bývania podmienky na výstavbu takého počtu bytov, ktorý by umožnil:*
  - *pokryť potreby obyvateľstva obce – existujúci bytový fond treba prioritne doplniť o dvoj a trojizbové byty primerané pre bývanie jednotlivcov a mladých rodín,*
  - *zastaviť a zvrátiť nepriaznivé tendencie rastu zahusťovania bytov domácnosťami z obdobia rokov 2001 – 2011,*
- b) *zabezpečiť územnú pripravenosť na výstavbu bytov, technickej a občianskej vybavenosti v nových lokalitách sústredenej výstavby tak, aby investori mohli potenciálne začať s výstavbou bytových objektov,*
- c) *vytvárať podmienky pre rozvoj obecného nájomného bývania pre mladé rodiny s trvalým pobytom v obci,*
- d) *vo výstavbe obecných nájomných bytov preferovať zastúpenie malometrážnych bytov,*
- e) *vytvárať podmienky pre zvýšenie obytného štandardu obytných lokalít z hľadiska dovybavenia zariadeniami sociálnej infraštruktúry, obchodno – obslužnými zariadeniami, ako aj z hľadiska zvýšenia kvantitatívnej a kvalitatívnej úrovne obytnej zelene.*

### 1. Kvantifikácia potrieb výstavby nových bytov v členení:

- 1.1. *rodinné domy:* cca 66 rodinných domov do roku 2024 (5-6 rod. domov ročne),
- 1.2. *verejný nájomný bytový sektor, v tom štatovacie byty pre mladé rodiny:* 256 bytových jednotiek v 20 bytových domoch,
- 1.3. *súkromný nájomný bytový sektor:* obec neráta so vstupom súkromného nájomného bytového sektora do výstavby bytov v obci
- 1.4. *špecifické formy bývania (pre občanov v hmotnej alebo sociálnej núdzi, pre skupiny seniorov, alternatívne bývanie pre skupiny občanov so zvláštnym sociálnym postavením, ako sú napr. neplatiči nájomného, mladí ľudia opúšťajúci zariadenia sociálnej starostlivosti, občania po výkone trestu, ľudia bez domova a pod.):* obec neráta s realizáciou takýchto foriem bývania.

Konkrétne stratégie obce Vydrany v oblasti zabezpečenia finančných zdrojov na realizáciu zámerov v oblasti rozvoja bývania vychádza z rozpočtových pravidiel obecných samospráv a z možností čerpania úverov a nenávratných finančných prostriedkov – dotácií.

Realizácia obstarania obecného nájomného bytového domu v rámci projektu „Bytový dom s 12 b.j. s príslušenstvom“ v katastrálnom území Vydrany, parc. č. 602/101, 602/100, 602/102 (Lokalita 1 – Šašina) má náklady 557 181,- EUR (vrátane DPH). Zo sumy 557 181,- EUR 356 460,- EUR predstavuje úver zo Štátneho fondu rozvoja bývania (ŠFRB), 191 940,-

EUR predstavuje dotácia Ministerstva dopravy, výstavby a regionálneho rozvoja SR (MDVRR SR). Zo sumy 557 181,- EUR obec Vydrany uhradila 8780,- EUR za nákup pozemkov a 1,- EUR za realizáciu prístupovej komunikácie a ostatného príslušenstva patriaceho k bytovému domu.

Realizácia obstarania obecného nájomného bytového domu v rámci projektu „Bytové domy „A“, „B“, „C“, „D“, „E“ – 5x4 b.j.“ v katastrálnom území Vydrany, parc. č. 602/101, 602/100, 602/102 (Lokalita 1 – Šašina) má náklady 927 701,- EUR (vrátane DPH). Zo sumy 927 701,- EUR 596 700,- EUR predstavuje úver zo Štátneho fondu rozvoja bývania (ŠFRB), 321 300,- EUR predstavuje dotácia Ministerstva dopravy, výstavby a regionálneho rozvoja SR (MDVRR SR). Zo sumy 927 701,- EUR obec Vydrany uhradila 9700,- EUR za nákup pozemkov a 1,- EUR za realizáciu prístupovej komunikácie a ostatného príslušenstva patriaceho k bytovému domu.

Najdôležitejším zdrojom konkrétnej a reálnej pomoci pri výstavbe obecných nájomných bytov sú v súčasnosti prostriedky, ktoré obce a mestá môžu získať v zmysle predpisov:

- Nariadenie vlády SR č. 228/2013 Z. z., ktorým sa ustanovuje výška dotácie na obstaranie nájomného bytu, obstaranie technickej vybavenosti a odstránenie systémovej poruchy a výška oprávnených nákladov na obstaranie nájomného bytu
- Zákon č. 134/2013 Z.z. ktorým sa mení a dopĺňa zákon č. 443/2010 Z. z. o dotáciách na rozvoj bývania a o sociálnom bývaní a ktorým sa mení a dopĺňa zákon č. 261/2011 Z. z. o poskytovaní dotácií na obstaranie náhradných nájomných bytov

### ***Program rozvoja bývania na 5 rokov***

Program rozvoja bývania obce Vydrany obsahujúci presný počet bytov v jednotlivých rokoch, ich štruktúru podľa druhu domu, formy vlastníctva a veľkosti bytov je zostavený na základe analýzy potrieb a cieľov obce definovaných zo strany samosprávy.

Medzi hlavné aktuálne priority zaraďujeme:

- zníženie stupňa spolužitia súčasných cenzových domácností,
- postupné uspokojovanie záujmu o bývanie mladých rodín.

### **1.-2. Kvantifikácia plánovanej výstavby na roky 2015-2019 a návrh lokalít určených na výstavbu – rozvrh etáp na jednotlivé roky**

Do roku 2019 je obecnou samosprávou naplánovaná obstaranie 16 nájomných bytových domov a vytvorenie areálu na rozvoj individuálnej výstavby bytov v lokalite Lokalita 2 – Jablňové v nasledovnej štruktúre:

- v roku 2015 obec Vydrany plánuje obstaranie (nákup) 1 novostavaného nájomného bytového domu s 12 bytovými jednotkami (12 x 2 izbový byt), ktorý bytový dom je realizovaný v rámci projektu „Bytový dom s 12 b.j. s príslušenstvom“ v katastrálnom území Vydrany, parc. č. 602/101, 602/100, 602/102 (Lokalita 1 – Šašina),
- v roku 2015 obec Vydrany plánuje obstaranie (nákup) 5 novostavaných nájomných bytových domov s 4 bytovými jednotkami (5 x 4 b.j., každý byt je trojizbový), ktoré bytové domy budú realizované v rámci projektu „Bytové domy „A“, „B“, „C“, „D“, „E“ – 5x4 b.j.“ v katastrálnom území Vydrany, parc. č. 602/101, 602/100, 602/102 (Lokalita 1 – Šašina),

- v období 2015-2017 obec Vydrany plánuje vytvorenie 26 stavebných pozemkov spolu s kompletnou technickou infraštruktúrou na individuálnu bytovú výstavbu (Lokalita 2 – Jabloňové),
- v roku 2017 obec Vydrany plánuje obstaranie (nákup) 1 novostavaného nájomného bytového domu s 12 bytovými jednotkami (12 x 2 izbový byt, ktorý bytový dom bude lokalizovaný v lokalite „Lokalita 1 – Šašina“ v katastrálnom území Vydrany, parc. č. 2137, 2136, 2135) a 2 novostavaných nájomných bytových domov so 16 bytovými jednotkami (2 x 8 b.j.) v lokalite „Lokalita 1 – Šašina“ v katastrálnom území Vydrany,
- v roku 2018 obec Vydrany plánuje obstaranie (nákup) 1 novostavaného nájomného bytového domu so 16 bytovými jednotkami „Lokalita 1 – Šašina“ v katastrálnom území Vydrany,
- v roku 2017 obec Vydrany plánuje obstaranie (nákup) 2 novostavaných nájomných bytových domov (NBD A, NBD B) s 28 (2x14) bytovými jednotkami (20 x 2 izbový byt, 8 x 3 izbový byt), ktoré bytové domy budú lokalizované v lokalite „Lokalita 2 – Jabloňové“ (Jabloňové - Almajbéli dűlő) v katastrálnom území Vydrany,
- v roku 2018 obec Vydrany plánuje obstaranie (nákup) 3 novostavaných nájomných bytových domov (NBD C, NBD D, NBD E) s 42 (3x14) bytovými jednotkami (30 x 2 izbový byt, 12 x 3 izbový byt), ktoré bytové domy budú lokalizované v lokalite „Lokalita 2 – Jabloňové“ v katastrálnom území Vydrany,
- v roku 2019 obec Vydrany plánuje obstaranie (nákup) 1 novostavaného nájomného bytového domu (NBD F) s 14 bytovými jednotkami (10 x 2 izbový byt, 4 x 3 izbový byt), ktorý bytový dom bude lokalizovaný v lokalite „Lokalita 2 – Jabloňové“ v katastrálnom území Vydrany.

#### Ciele v obnove bytového fondu a revitalizácii obytného prostredia

Obnove bytového fondu obce treba venovať špeciálnu pozornosť, lebo v súčasnosti obec už vlastní 74 bytov, z ktorých 2 bytové domy (2 x 11 b.j.) z roku 2006 si vyžadujú vonkajšiu tepelnú izoláciu (táto plánovaná aktivita bude realizovaná v období 2017-2019).

Jedným zo základných aspektov zabezpečenia príjemného života občanov je revitalizácia obytného prostredia. Cieľom revitalizácie obytného prostredia je zvýšenie kvality života obyvateľov obce s rozšírením a skvalitnením plôch verejnej zelene (napr. spestrením druhovej skladby, výsadbou odolných rastlín) za účelom humanizácie bezprostredného obytného prostredia, vytvorením atraktívnych detských ihrísk a oddychových zón, rekonštrukciou miestnych komunikácií a chodníkov. Zjednocujúcim cieľom tvorby revitalizácie obytného prostredia je vytvorenie estetického a trvalo udržateľného prostredia, v ktorom sa obyvatelia obce cítia „doma“.

#### Príprava lokalít pre bytovú výstavbu a ich zainvestovanie technickou infraštruktúrou

Východiskom pre prípravu lokalít pre bytovú výstavbu je v prípade obcí nad 2000 obyvateľov platná územnoplánovacia dokumentácia. Územný plán je legislatívnym nástrojom pre posúdenie všetkých činností v území obce a zabezpečenie trvalo udržateľného rozvoja tým, že okrem iného určuje regulatívy pre priestorové a funkčné využitie územia, určuje podmienky pre jeho využitie atď.

Obec Vydrany má platný územný plán. Platný územný plán sídelného útvaru obce Vydrany určí urbanistické zásady a územnotechnické podmienky pre rozvoj obce vo

všetkých zásadných funkciách. Východiskom v príprave lokalít pre novú bytovú výstavbu je platná územnoplánovacia dokumentácia.

Tab. A: Časový harmonogram zabezpečenia plánovanej výstavby bytov  
v obci Vydrany

Roky		Rok	
2015			obstaranie (nákup) 1 novostavaného nájomného bytového domu s 12 bytovými jednotkami (12 x 2 izbový byt), ktorý bytový dom je realizovaný v rámci projektu „Bytový dom s 12 b.j. s príslušenstvom“ v katastrálnom území Vydrany, parc. č. 602/101, 602/100, 602/102 (Lokalita 1 – Šašina),
2016			obstaranie (nákup) 5 novostavaných nájomných bytových domov s 4 bytovými jednotkami (5 x 4 b.j., každý byt je trojizbový), ktoré bytové domy budú realizované v rámci projektu „Bytové domy „A“, „B“, „C“, „D“, „E“, „F“ – 5x4 b.j.“ v katastrálnom území Vydrany, parc. č. 602/101, 602/100, 602/102 (Lokalita 1 – Šašina),
2017			vytvorenie 26 stavebných pozemkov spolu s kompletnou technickou infraštruktúrou na individuálnu bytovú výstavbu (Lokalita 2 – Jablňové),
2018			obstaranie (nákup) 1 novostavaného nájomného bytového domu s 12 bytovými jednotkami (12 x 2 izbový byt, ktorý bytový dom bude lokalizovaný v lokalite „Lokalita 1 – Šašina“ v katastrálnom území Vydrany, parc. č. 2137, 2136, 2135) a 2 novostavaných nájomných bytových domov so 16 bytovými jednotkami (2 x 8 b.j.) v lokalite „Lokalita 1 – Šašina“ v katastrálnom území Vydrany,
2019			obstaranie (nákup) 1 novostavaného nájomného bytového domu so 16 bytovými jednotkami „Lokalita 1 – Šašina“ v katastrálnom území Vydrany,
2020			obstaranie (nákup) 2 novostavaných nájomných bytových domov (NBD A, NBD B) s 24 bytovými jednotkami (20 x 2 izbový byt, 8 x 3 izbový byt), ktoré bytové domy budú lokalizované v lokalite „Lokalita 2 – Jablňové“ (Jablňové - Almabéli dülő) v katastrálnom území Vydrany
2021			obstaranie (nákup) 3 novostavaných nájomných bytových domov (NBD C, NBD D, NBD E) s 42 (3x14 ) bytovými jednotkami (30 x 2 izbový byt, 12 x 3 izbový byt), ktoré bytové domy budú lokalizované v lokalite „Lokalita 2 – Jablňové“
2022			obstaranie (nákup) 1 novostavaného nájomného bytového domu (NBD F) s 14 bytovými jednotkami (10 x 2 izbový byt, 4 x 3 izbový byt), ktorý bytový dom bude lokalizovaný v lokalite „Lokalita 2 – Jablňové“ v katastrálnom území Vydrany.
2023			vytvorenie 40 stavebných pozemkov spolu s kompletnou technickou infraštruktúrou na individuálnu bytovú výstavbu, ako aj výstavbu 4 nájomných bytových domov s 96 (4x24) bytovými jednotkami (Lokalita 3 – Csíkostó)
2024			

Zdroj: Obecný úrad

## Opatrenia na skvalitnenie hospodárenia s bytovým fondom

Navrhujú sa nasledovné opatrenia na skvalitnenie hospodárenia s bytovým fondom:

- hľadanie možnosti zvýšenia podielu obecných nájomných bytov napríklad formou prestavby na to vhodných už existujúcich objektov v obci,
- priebežné riešenie vyskytujúcich sa technických porúch, hľadanie vhodných spôsobov úspor energie.

## Stratégia zabezpečenia finančných zdrojov na realizáciu zámerov v oblasti rozvoja bývania

Stratégia rozvoja bývania obce Vydrany v strednodobom horizonte musí vychádzať:

- z reálnej situácie v rozsahu vlastníctva obecných pozemkov, možností ich určenia na zástavbu a nadväznej výstavby obecných nájomných bytov na nich, resp. poskytovania určitých výhod pre občanov obce pri ich odpredaji na výstavbu bytov,
- z nutnosti aktivizácie zdrojov súkromného sektora na výstavbu:
  - bytov pre vlastnú potrebu občanov,
  - nájomných bytov, ktorý zatiaľ vôbec nefunguje v dôsledku nedostatku investičného kapitálu všeobecne, ale aj v dôsledku nepriaznivých podmienok pre podnikanie v tomto smere,
- zo zdrojov správcov na opravy, ktoré sú minimálne,
- obec musí skutočnosť obmedzenosti zdrojov z rozpočtu štátu, pridelovaných MDVRR SR a ŠFRB preklenúť rýchlou a dobrou prípravou výstavby obecných nájomných bytov a účinným poradenstvom obyvateľstvu v oblasti naplnenia kritérií na priznanie štátnych dotácií, pôžičiek a pod.,
- obec musí spolupracovať s peňažnými ústavmi tak, aby sa obyvateľstvu účinne a vhodným spôsobom prezentovali výhody úverových zdrojov pri zabezpečovaní vlastného bývania.

Konkrétna stratégia obce Vydrany v oblasti zabezpečenia finančných zdrojov na realizáciu zámerov v oblasti rozvoja bývania vychádza z rozpočtových pravidiel obecných samospráv a z možností čerpania úverov a nenávratných finančných prostriedkov – dotácií.

### ***Dopravná a technická infraštruktúra***

Rozvoj infraštruktúry je jedným zo základných predpokladov rozvoja každého regiónu i obce a výrazne ovplyvňuje hospodársky potenciál, spôsob života a životnú úroveň obyvateľstva.

#### *Dopravná infraštruktúra*

Kvalitná dopravná infraštruktúra a dobrá dopravná dostupnosť sú základné predpoklady rozvoja obce, ktoré významne ovplyvňujú jej hospodársky potenciál, spôsob života i životnú úroveň jej obyvateľov. Veľký význam dopravy je daný jej podstatným vplyvom na efektivitu dovozu vstupov do územia a vývozu výstupov výroby z daného územia.

#### *Cestná infraštruktúra*

Najvýznamnejším cestným ťahom prechádzajúcim cez riešené územie je cesta I. triedy: II/572, ktorá je jedným z najvýznamnejších cestných ťahov na Žitnom ostrove – zabezpečuje spojenie okresného centra (Dunajská Streda) s hlavným mestom SR (Bratislava). V blízkosti obce prechádza cesta I/63 (E575).

Miestne komunikácie majú bezprašnú povrchovú úpravu (všetky miestne komunikácie majú spevnený povrch) a rôzne šírkové a smerové usporiadanie.

*V strednodobom horizonte pre bezpečnosť cestnej premávky je potrebné ďalej rozvíjať miestny systém, ako aj skvalitniť miestne komunikácie, realizovať rekonštrukciu miestnych komunikácií. V strednodobom horizonte veľký význam bude mať na rozvoj obce aj plánovaná rýchlostná cestná komunikácia R7.*

### Železničná doprava

Obec Vydrany nie je priamo napojená na európsky železničný systém. V súčasnosti územím obce neprechádza žiadna železničná trať. Najbližšia železničná stanica sa nachádza v susednej obci Veľké Blahovo a v susednom meste Dunajská Streda.

### Hromadná doprava

Integrovaný regionálny systém hromadnej dopravy zabezpečuje organizáciu a prepojenie hlavných zložiek hromadnej cestnej dopravy v hlavných smeroch pohybu cestujúcich, ktorými pre riešené územie sú:

- cesty do okresného centra Dunajská Streda,
- cesty do Bratislavy.

Najväčší podiel na hromadnej preprave osôb do zamestnania, škôl, úradov a za nákupmi má autobusová preprava prostredníctvom prímestských liniek, ktoré zabezpečuje prevažne SAD Dunajská Streda a.s..

### Ostatné druhy dopravy

#### *Cyklistická doprava*

Konfigurácia terénu, rozmiestnenie funkcií bývania, vybavenosti, práce, rekreácie a relatívne málo frekventovaný charakter dopravy v sídle dávajú predpoklady k významnejšiemu postaveniu bicyklovej dopravy ako jedného zo základných vnútrošídlných dopravných systémov a ekologicky najefektívnejšieho druhu dopravy.

Všetky cyklotrasy sú vedené po existujúcich cestách a z hľadiska bezpečnosti cyklodopravy a plynulosti automobilovej dopravy je toto riešenie nevhodné. Smerovanie lokálnych cyklistických trás je orientované na vzťahy na centrálnu časť obce.

Rozvoj cykloturistiky, ako aj zvýšenie bezpečnosti cyklistov na cestách si vyžaduje výstavbu nových cyklociest, ktoré budú vedené oddelene od štátnych ciest s vysokou dopravnou intenzitou, resp. od navrhovaných zberných komunikácií.

#### *Letecká doprava*

Najbližšie letisko s verejnou prepravou osôb a nákladov sa nachádza v Bratislave vo vzdialenosti približne 45 km - Letisko M. R. Štefánika je najväčším medzinárodným letiskom na Slovensku.

### Zásobovanie pitnou a úžitkovou vodou

Obec Vydrany má vybudovaný verejný vodovod. Stav vodovodnej siete umožňuje obyvateľom obce, ako aj organizáciám napojiť sa na kvalitnú pitnú vodu z verejného vodovodu. Do nových rozvojových lokalít je potrebné postupne vybudovať rozvodnú sieť pitnej vody.

### Kanalizácia a čistenie odpadovej vody

V obci Vydrany nie je vybudovaná verejná kanalizačná sieť. Dažďové vody z komunikácií, z nehnuteľností a zo spevnených plôch sú odvádzané jestvujúcimi prícestnými odvodňovacími rigolmi. *V strednodobom horizonte je potrebné realizovať vybudovanie verejnej kanalizačnej siete.*

### Zásobovanie elektrickou energiou, verejné osvetlenie

V súčasnosti obec Vydrany je zásobovaná elektrickou energiou na dobrej úrovni, výkon transformátorov vyhovuje súčasným požiadavkám obce. Súčasný stav verejného osvetlenia vykazuje častú poruchovosť z dôvodu zastaralosti a preto je potrebná rekonštrukcia v blízkej budúcnosti.

### Zásobovanie plynom

Obec Vydrany je plno plynofikovaná. Zemný plyn je v prevažnej miere využívaný na vykurovanie, prípravu teplej vody a varenie. V prípade výstavby nových rodinných domov, objektov občianskej vybavenosti je možnosť predĺženia plynových rozvodov k týmto objektom.

### Telekomunikácie

Rozvoj telekomunikácií za posledné desaťročie zaznamenal výrazný kvantitatívny i kvalitatívny rast, predstihujúci mnohonásobne rozvoj ostatných odvetví technickej infraštruktúry. Je to jednak prestavbou a rekonštrukciou pevnej telefónnej siete a ústrední, ale hlavne rozvojom mobilných telefónnych systémov a ich plošného uplatnenia a rozvojom internetovej siete.

Obec má dobré pokrytie signálom všetkých mobilných operátorov: Orange a.s., Slovak Telekom a.s. a O2 Slovakia s.r.o.. V obci je dostupný širokopásmový internet. V obci je vybudovaný miestny rozhlas.

### ***Hospodársko-ekonomický potenciál obce***

Ekonomický potenciál obce je vyšší ako priemer Slovenska (čo naznačovali aj ukazovatele, ako priemerná mesačná nominálna mzda a vzdelanostná štruktúra pracovnej sily v predchádzajúcich kapitolách).

Širší priestor obce – okres Dunajská Streda – patrí do kategórie priemyselnopoľnohospodárskych regiónov SR. Z pohľadu makroekonomickej štruktúry rozhodujúce postavenie majú služby a priemysel.

#### *Poľnohospodárstvo*

Poľnohospodárstvo je najrozšírenejšou aktivitou v záujmovom území. Celková výmera poľnohospodárskeho pôdneho fondu v obci je 1370,9 ha, čo predstavuje 85,4 % z jej celkovej výmery. O intenzívnej poľnohospodárskej výrobe svedčí aj vysoký podiel poľnohospodárskej pôdy využívanéj ako orná pôda – 96,7 %.

Tab. 30: Štruktúra poľnohospodárskeho pôdneho fondu obce (v m<sup>2</sup>)

Celková výmera poľnohosp. . p.	Orná pôda	Chmeľnice	Vinice	Záhrady	Ovocné sady	Trvalé trávne porast
13 709 793	13 259 127	0	504	342 751	0	107 411



V transformačnom procese novozaložené subjekty uprednostnili v podmienkach vysokej rizikovosti poľnohospodárskej výroby najmä právne formy s nižšou mierou osobnej zodpovednosti za záväzky podniku, väčšina účastníkov poľnohospodárskej produkcie mikropriestoru obce je aktívna v právnej forme spol. s r.o..

Rastlinná produkcia je výrazne ovplyvňovaná produkčným potenciálom pôd. Záujmový región patrí do vysokoprodukčnej poľnohospodárskej oblasti Slovenska, dobré prírodné a klimatické podmienky územia vytvorili predpoklady pre pestovanie všetkých poľnohospodárskych plodín Slovenska. Rastlinná výroba regiónu obce sa zameriava prevažne na výrobu obilnín (najviac sa pestujú pšenica ozimná a jarná, sladovnícky jačmeň, kukurica na siláž a krmivo), ktoré zaberajú plochu tradične viac ako 2/3 ornej pôdy. V súčasnosti živočíšna výroba v riešenom území nemá veľký význam.

Všetky opatrenia v poľnohospodárskej výrobe sa musia smerovať k tomu, aby sa dosiahla primeraná rentabilita výroby, za dodržania pravidiel ochrany vôd, pôdy a ovzdušia. Z ekologického hľadiska je dôležité podstatné obmedzenie používania anorganických hnojív a chemických prípravkov na ochranu rastlín. V rastlinnej výrobe sa i do budúcnosti predpokladá zachovanie jej intenzity s podmienkou udržiavania ekologickej stability poľnohospodárskej krajiny.

Predmetné územie patrí k málo lesnatým územiám SR, lesnatosť k.ú. obce je extrémne nízka – podiel lesného pôdneho fondu je len 2,5 %.

### *Priemysel*

V dôsledku ekonomicko-geografickej polohy obec má veľmi slabú výrobnú funkciu, obec slúži predovšetkým na bývanie. Priemyselná výroba obce je veľmi slabá, toto odvetvie zastupujú predovšetkým samostatne zárobkovo činné osoby so svojimi domácimi aktivitami, ako stolárstvo, výroba ostatných výrobkov z dreva; výroba obalov z dreva, atď.

Medzi základné ciele obce z hľadiska riešenia rozvoja priemyselnej výroby patrí vytvorenie podmienok pre rozvoj hospodárskych aktivít obce, pre tvorbu nových pracovných príležitostí a rozvoj zamestnanosti na území obce.

### *Trhové služby, maloobchod*

Škála poskytovaných služieb v obci je veľmi úzka. Služby vo väčšine prípadov rozvíjajú na základe živnostenských oprávnení a v prevažnej miere v priestoroch rodinných domov (prípadne vo vyčlenených priestoroch pre tento účel). V obci sa nachádzajú služby, ako: cestná nákladná doprava, reklamné a marketingové služby, vykonávanie inžinierskych, priemyselných, bytových a občianskych stavieb, činnosť organizačných, ekonomických a marketingových poradcov, poradenská činnosť pri chove rýb, využívanie rybníkov, špeciálnych rybochovných zariadení a iných vodných plôch na produkciu rybieho plôdika, násadových, trzných a generačných rýb, poradenská činnosť v oblasti podnikania, prevádzkovanie píly atď.

Záverečnú časť pohybu materiálnych produktov na ich ceste od výroby k spotrebe zabezpečuje maloobchod, ktorého cieľom je predaj vyrobených tovarov spotrebiteľom. Sieť maloobchodných predajní je slabá – v obci sa nachádza viac obchodov (3 potraviny, 1 predajňa mäsa a údenín, 1 predajňa textilu), jedno pohostinstvo, 1 kaviareň, 1 vinotéka, 1 jedáleň, 1 trafika. Priemerný obrat maloobchodov na jedného obyvateľa je nižší než celoslovenský priemer, čo je dôvodom finančných príjmov tunajšieho obyvateľstva. Zariadenia peňažných služieb v obci sa nenachádzajú (okrem služieb Slovenskej pošty).

### Podnikateľská aktivita

Z celkového počtu podnikateľských subjektov v obci vyše 90% tvoria fyzické osoby. Podnikateľská aktivita vyjadrená podielom fyzických a právnických osôb na celkovom počte obyvateľstva je relatívne dobrá. Rozhodujúca väčšina podnikateľov vyvíja svoju činnosť v službách. Z pohľadu zamestnanosti efektívna by bola podpora aktivít vykonávaných fyzickými osobami v rámci živnostenského podnikania.

Tab. 31: Vývoj počtu právnických osôb v obci v období 2004-2013

2004	2005	2006	2007	2008	2009	2010	2011	2012	2013
27	27	30	32	43	45	52	61	64	66

Zdroj: Štatistický úrad SR, 2014

✓

Tab. 32: Vývoj počtu právnických osôb ziskových v obci v období 2004-2013

2004	2005	2006	2007	2008	2009	2010	2011	2012	2013
20	20	22	24	33	35	41	50	51	52

Zdroj: Štatistický úrad SR, 2014

Tab. 33: Vývoj počtu právnických osôb neziskových v obci v období 2004-2013

2004	2005	2006	2007	2008	2009	2010	2011	2012	2013
7	7	8	8	10	10	11	11	13	14

Zdroj: Štatistický úrad SR, 2014

Tab. 34: Vývoj počtu fyzických osôb – podnikateľov v obci v období 2004-2013

2004	2005	2006	2007	2008	2009	2010	2011	2012	2013
134	134	146	156	165	160	151	139	136	131

Zdroj: Štatistický úrad SR, 2014

Tab. 35: Vývoj počtu fyzických osôb – živnostníkov v obci v období 2004-2013

2004	2005	2006	2007	2008	2009	2010	2011	2012	2013
111	115	127	137	148	142	132	120	118	113

Zdroj: Štatistický úrad SR, 2014

Tab. 36: Vývoj počtu fyzických osôb v kategórii slobodné povolania v obci v období 2004-2013

2004	2005	2006	2007	2008	2009	2010	2011	2012	2013
1	1	1	1	2	3	3	3	2	2

Zdroj: Štatistický úrad SR, 2014

Tab. 37: Vývoj počtu fyzických osôb – samostatne hospodáriacich roľníkov v obci v období 2004-2013

2004	2005	2006	2007	2008	2009	2010	2011	2012	2013
22	18	18	18	15	15	16	16	16	16

Zdroj: Štatistický úrad SR, 2014

### Najväčší zamestnávateľia v obci k 1.10.2014:

- Dunajtextil s.r.o., výroba textilných výrobkov, 48 zamestnancov
- KOVOTECH s.r.o, zámočnícka a kováčska výroba, 19 zamestnancov
- DITTEX s.r.o., výroba ostatného vrchného ošatenia, 18 zamestnancov

### *Cestovný ruch*

Cestovný ruch je interdisciplinárne odvetvie hospodárstva, na jeho realizácii sa podieľa mnoho ďalších oblastí, ako sú poľnohospodárstvo, priemysel, stavebníctvo, služby a pod. Predstavuje komplex vzťahov a javov, ktoré výrazne prispievajú k tvorbe pracovných miest, navyše investičné náklady na pracovné miesta sú nižšie než v priemysle.

Národný program rozvoja cestovného ruchu SR na základe zhodnotenia ponukovej stránky územia a jeho vybavenosti a posúdenia dlhodobých vývojových tendencií dopytu v cestovnom ruchu navrhuje rozvíjať nasledovné nosné formy cestovného ruchu: **a)** Letná rekreácia, pri vodných plochách založená na kúpaní a vodných športoch, hobby turizmus, cykloturizmus, rôzne alternatívne tzv. soft formy cestovného ruchu, poľovnícky cestovný ruch, rôzne športy. **b)** Mestský a kultúrny cestovný ruch. **c)** Zdravotný cestovný ruch v jeho klasickej liečebnej podobe, ktorý je potrebné zachovať a popritom rozvíjať zdravotný cestovný ruch (relax, fitnes, prevencia, skrášľovanie, kondícia), ktorý začína prudko rásť prakticky v celosvetovom rozsahu. **d)** Vidiecky cestovný ruch a agroturistika. **e)** Doplnkové formy cestovného ruchu.

Na základe hore uvedenej klasifikácie nosných foriem cestovného ruchu Slovenska obec Vydrany má reálny potenciál predovšetkým pre rozvoj:

- vidieckej turistiky vrátane agroturistiky.

V riešenom území turisticky najhodnotnejšími lokalitami sú:

- rieka Malý Dunaj so svojimi ramenami – vodné športy, rybárstvo,
- Klátovské rameno,
- lužné lesy v okolí Malého Dunaja,
- reformovaný kostol – postavený v roku 1786 v klasicistickom slohu,
- chránené územia
- Kövesi dűlő – jazdecký areál - lukostreľba.

V záujmovom regióne okrem vidieckeho cestovného ruchu sú veľmi dobré predpoklady aj pre kulinársku turistiku - návštevníkov obce môže prilákať aj vychýrenou maďarskou a slovenskou kuchyňou. Kuchyňa obce (ako i jej mikropriestoru), ktorá je vzácnou zmesou tradícií a kultúr (ktoré sa na tomto území dlhodobo dotvárali), je oddávna založená na troch princípoch: vynikajúca kvalita surovín, generáciami k dokonalosti dopracované tradičné receptúry a dostatok času a poctivosti pri príprave jedál (varenie je doteraz v mnohých rodinách láskyplným obradom). Každoročne sa v obci usporiada gastronomický festival – Vydranská hostina.

Ubytovacie zariadenia sú nevyhnutnou podmienkou vzniku i rozvoja cestovného ruchu. Obec disponuje ubytovacími kapacitami pre cca 20 osôb (7 izieb v nadstavbe kultúrneho domu).

V obci sú veľmi dobré podmienky pre cykloturistiku vzhľadom na nížinný terén, avšak je potrebná výstavba cyklistických ciest pre zvýšenie bezpečnosti cyklistov.

### Cestovný ruch v mikropriestore obce

Rozvoj cestovného ruchu v obci je úzko spojené s rozvojom cestovného ruchu v regióne obce a preto i tento materiál posudzuje stav a navrhuje rozvoj cestovného ruchu v tomto kontexte.

Širší priestor obce sa vyznačuje diverzitou vidieckej krajiny, zachovalým jedinečným ľudovým umením, zvykmi a folklórom, čo vytvára priaznivé predpoklady pre rozvoj vidieckeho turizmu a agroturistiky.

V mikropriestore obce najvýznamnejšími turistickými cieľmi sú:

- mesto Dunajská Streda – susedné mesto, okresné mesto, termálne kúpalisko Thermalpark, Žitnoostrovské múzeum, kultúrne a športové podujatia, galérie,
- mesto Veľký Meder – termálne kúpalisko THERMAL CORVINUS,
- Slovakia Ring – pretekársky okruh nachádzajúci sa v katastrálnom území susednej obce Orechová Potôň, parametre okruhu Slovakia Ring ho radia medzi najdlhšie a najzaujímavejšie cestné okruhy v Európe,
- mesto Bratislava – hlavné mesto SR, nachádza sa približne 36 km od obce smerom na západ,
- mesto Győr (Maďarsko) – vysoko atraktívne mesto s poskytujúce širokú škálu možností na oddych a relax,
- rieka Dunaj – vodné športy, rybárstvo,
- Dunajská cyklistická cesta - medzinárodná trasa, tvorí časť trasy EuroVelo 6 zo siete cyklotras EuroVelo a má dĺžku zhruba 1200 kilometrov.
- CHKO Dunajské Luhy - – Chránená krajinná oblasť Dunajské luhy bola ustanovená vyhláškou MŽP SR č. 81/1998 Z.z. o Chránenej krajinnnej oblasti Dunajské luhy z 3. marca 1998 s účinnosťou od 1. mája 1998. Chránená krajinná oblasť sa rozprestiera na Podunajskej nížine v geomorfologickom celku Podunajská rovina, vedľa slovenského a slovensko - maďarského úseku Dunaja od Bratislavy až po Veľkolélsky ostrov v okrese Komárno. Pozostáva z piatich samostatných častí. Toto jedinečné územie celé sa nachádza na arecentnom agradačnom vale Dunaja. Systém agradačných valov a akumuláčnych depresíí s hustou sieťou riečnych ramien s prevahou sedimentačnej akumulácie vznikol ešte pred zásahmi do prírodného hydrologického režimu Dunaja.

Súčasná úroveň návštevnosti obce je nízka, potenciál cestovného ruchu sa ešte nevyužíva. V blízkej budúcnosti prvoradou úlohou pre rozvoj cestovného ruchu v obci bude:

- rozvíjať a skvalitniť služby cestovného ruchu (je potrebné zlepšovať podmienky a podporovať rozvoj reštauračných a ubytovacích služieb v obci),
- rozvíjať kvalitnú propagáciu a marketingové aktivity produktov a tak zabezpečovať efektívne využitie už existujúcich, ako aj plánovaných služieb cestovného ruchu.

*V strednodobom horizonte je potrebné zvyšovať atraktivitu obce pre rozvoj cestovného ruchu:*

- *vypracovaním stratégie rozvoja turizmu,*
- *vydávaním propagačných materiálov a organizovaním podujatí na propagáciu rôznych foriem turizmu v obci.*

V ďalšom rozvoji rekreačnej funkcie obce veľké rezervy predstavujú:

⇒ Dunajská cyklistická cesta a na ne nadväzujúce odbočky.

### Občianska vybavenosť obce

Občiansku vybavenosť v obci charakterizujú zariadenia v oblasti administratívy, kultúry, športové a sociálne zariadenia. Vybavenosť obce službami je rozmanitá a ich účel závisí od ľudských zdrojov, tradícií, podmienok a špecifických daností okolitého mikropriestoru.

#### Administratíva

V zmysle zákona o obecnom zriadení obec má dva orgány: obecné zastupiteľstvo a starosta obce. Každý z orgánov obce má svoje samostatné postavenie dané ústavou a zákonmi a nie sú vo vzťahu vzájomnej podriadenosti či nadriadenosti. Obyvatelia obce nepriamo, prostredníctvom týchto dvoch orgánov vykonávajú samosprávu obce. Ďalšie orgány, ako je napr. obecný úrad, komisie a pod. sú len odvodenými orgánmi obecného zastupiteľstva. Obecný úrad, ktorý je výkonným orgánom obecného zastupiteľstva a starostu, zabezpečuje organizačné a administratívne veci obecného zastupiteľstva a starostu, ako aj orgánov zriadených obecným zastupiteľstvom.

Tab. 38: Spádovosť obce Vydrany

Ukazovateľ	Hodnota
Sídlo matričného úradu	Veľké Blahovo
Sídlo pracoviska daňového úradu	Trnava
Sídlo pracoviska Obvodného oddelenia policajného zboru	Dunajská Streda
Sídlo Okresného súdu	Dunajská Streda
Sídlo Okresného riaditeľstva Hasičského a záchranného zboru	Dunajská Streda
Sídlo pracoviska obvodného úradu	Dunajská Streda
Sídlo Územnej vojenskej správy	Trnava
Sídlo územného Úradu práce, sociálnych vecí a rodiny	Dunajská Streda
Sídlo Obvodného úradu životného prostredia	Dunajská Streda

Stav k 31.12.2012

Zdroj: Štatistický úrad SR, 2014

*V strednodobom horizonte je potrebné realizovať rekonštrukciu budovy obecného úradu.*

Tab. 39: Inštitúcie a organizácie v zriaďovateľskej pôsobnosti obce Vydrany

Názov, adresa, činnosť
MŠ s VJM Vydrany 314
ZŠ s VJM Vydrany 261
ZŠ Vydrany 263

Zdroj: Obecný úrad, 2014

## Školstvo

V obci sa nachádzajú 2 základné školy (1. stupeň) a 1 materská škola, ktoré sú v zriaďovateľskej pôsobnosti obce. Miestne deti navštevujú 2. stupeň základnej školy najmä v susednom meste Dunajská Streda.

*V strednodobom horizonte je potrebné realizovať rekonštrukciu budovy materskej školy.*

Tab. 40: Vývoj počtu detí v MŠ a ZŠ v zriaďovateľskej pôsobnosti obce Vydrany

Školský rok	MŠ s VJM Vydrany 314	ZŠ s VJM Vydrany 261	ZŠ Vydrany 263
2006/2007	35	28	9
2007/2008	38	21	11
2008/2009	40	15	10
2009/2010	41	12	11
2010/2011	36	17	13
2011/2012	38	18	11
2012/2013	43	18	15
2013/2014	40	20	19
2014/2015	41	15	24

Zdroj: Obecný úrad, 2014

## Zdravotníctvo, sociálne služby

Zdravotná starostlivosť o obyvateľov je na území obce pomerne dobre riešená. Zdravotnú starostlivosť obyvateľom obce Vydrany zabezpečujú poskytovatelia sústredení v susednom meste Dunajská Streda (vzdialené 2 km od obce). Nemocnica sa nachádza v Dunajskej Strede.

Sociálna služba je činnosť poskytovaná ľuďom v nepriaznivej sociálnej situácii, podpora pri sociálnom začleňovaní a ochrane pred sociálnym vylúčením s cieľom umožniť im zapojenie do bežného života v spoločnosti. Tieto služby a pomoc sú poskytované verejnou správou (štát, samospráva) a súkromnými poskytovateľmi (občianske združenia, neziskové organizácie, cirkevné organizácie atď.).

Kompetencie obcí v sociálnej oblasti sú rozsiahle a dotýkajú sa všetkých oblastí sociálneho zabezpečenia. Obec má nezastupiteľné miesto pri zabezpečovaní úloh spojených s riešením hmotnej aj sociálnej núdze občanov, sociálnej pomoci, sociálnoprávnej ochrany a sociálnej kurately a najmä v oblasti sociálnych služieb. Zákon o sociálnych službách a o zmene a doplnení zákona č. 455/1991 Zb. o živnostenskom podnikaní (živnostenský zákon) v znení neskorších predpisov č. 448/2008 Z. z. definuje pôsobnosť obce nasledovne (v § 80): obec

- vypracúva, schvaľuje komunitný plán sociálnych služieb vo svojom územnom obvode,
- utvára podmienky na podporu komunitného rozvoja,
- je správnym orgánom v konaniach o

1. odkázanosti na sociálnu službu v zariadení pre seniorov, v zariadení opatrovateľskej služby, v dennom stacionári, o odkázanosti na opatrovateľskú službu a odkázanosti na prepravnú službu,
  2. zániku odkázanosti na sociálnu službu uvedenú v prvom bode,
  3. odkázanosti na sociálnu službu uvedenú v prvom bode po zmene stupňa odkázanosti,
  4. povinnosti rodičov alebo detí platiť úhradu za sociálnu službu alebo jej časť podľa § 73 ods. 11 a 12,
- d) vyhotovuje posudok o odkázanosti na sociálnu službu podľa § 51,
- e) poskytuje alebo zabezpečuje poskytovanie
1. sociálnej služby na zabezpečenie nevyhnutných podmienok na uspokojovanie základných životných potrieb v nocľahárni, v nízkoprahovom dennom centre,
  2. sociálnej služby v nízkoprahovom dennom centre pre deti a rodinu, v zariadení pre seniorov, v zariadení opatrovateľskej služby a v dennom stacionári,
  3. opatrovateľskej služby,
  4. prepravnej služby,
  5. odľahčovacej služby,
- f) poskytuje základné sociálne poradenstvo,
- g) môže poskytovať alebo zabezpečovať poskytovanie aj iných druhov sociálnej služby podľa § 12,
- h) uzatvára zmluvu
1. o poskytovaní sociálnej služby,
  2. o poskytovaní finančného príspevku pri odkázanosti fyzickej osoby na pomoc inej fyzickej osoby pri úkonoch sebaobsluhy a finančného príspevku na prevádzku poskytovanej sociálnej služby neverejnému poskytovateľovi sociálnej služby,
  3. o uhradení ekonomicky oprávnených nákladov podľa § 71 ods. 6 s inou obcou, alebo s iným poskytovateľom sociálnej služby, ktorého zriadila alebo založila iná obec alebo iný vyšší územný celok,
  4. o zabezpečení poskytovania sociálnej služby s budúcim poskytovateľom sociálnej služby podľa § 8 ods. 8,
- i) zriaďuje, zakladá a kontroluje nocľaháreň, nízkoprahové denné centrum, nízkoprahové denné centrum pre deti a rodinu, zariadenie pre seniorov, zariadenie opatrovateľskej služby a denný stacionár,
- j) môže zriaďovať, zakladáť a kontrolovať aj iné zariadenia podľa tohto zákona,
- k) hradí inej obci alebo inému vyššiemu územnému celku ekonomicky oprávnené náklady podľa § 71 ods. 6,
- l) poskytuje podľa § 75 ods. 1 a 2 finančný príspevok pri odkázanosti fyzickej osoby na pomoc inej fyzickej osoby pri úkonoch sebaobsluhy a finančný príspevok na prevádzku poskytovanej sociálnej služby neverejnému poskytovateľovi sociálnej služby,
- m) môže poskytovať podľa § 75 ods. 7 finančný príspevok na prevádzku poskytovanej sociálnej služby neverejnému poskytovateľovi sociálnej služby,
- n) môže poskytovať podľa § 75 ods. 8 finančný príspevok pri odkázanosti fyzickej osoby na pomoc inej fyzickej osoby pri úkonoch sebaobsluhy a finančný príspevok na prevádzku poskytovanej sociálnej služby neverejnému poskytovateľovi sociálnej služby,
- o) kontroluje hospodárenie s finančným príspevkom pri odkázanosti fyzickej osoby na pomoc inej fyzickej osoby pri úkonoch sebaobsluhy a s finančným príspevkom na prevádzku poskytovanej sociálnej služby,

p) ukladá opatrenia na odstránenie zistených nedostatkov pri výkone pôsobnosti ustanovenej v písmene

o) a kontroluje ich plnenie,

q) kontroluje účelnosť využitia finančných prostriedkov poskytnutých podľa § 71 ods.

6,

r) vedie evidenciu

1. posudkov o odkázanosti na sociálnu službu podľa stupňa odkázanosti fyzickej osoby na pomoc inej fyzickej osoby,

2. rozhodnutí podľa písmena c),

3. prijímateľov sociálnych služieb vo svojom územnom obvode,

s) vyhľadáva fyzické osoby, ktorým treba poskytnúť sociálnu službu,

t) poskytuje štatistické údaje z oblasti poskytovania sociálnych služieb štátnym orgánom sociálnych služieb na účely spracovania štatistických zisťovaní a administratívnych zdrojov,

u) uhrádza poskytovateľovi zdravotnej starostlivosti zdravotné výkony na účely posúdenia odkázanosti na sociálnu službu.

Občania nad 60 rokov tvoria najväčšiu skupinu odkázanú alebo perspektívne odkázanú na sociálne služby.

Ďalšie sociálne znevýhodnené skupiny v obci sú nezamestnaní, deti a mládež.

Kompetencie obce vyplývajúce zo zákona o pomoci v hmotnej núdzi č.599/2003 Z.z. v aktuálnom znení a zo zákonov o štátnych sociálnych dávkach:

- obec v rámci svojej samosprávnej pôsobnosti
  - rozhoduje o jednorazovej dávke v hmotnej núdzi,
  - vykonáva poradenstvo pri zabezpečení základných životných podmienok a pri pomoci v hmotnej núdzi,
  - zabezpečuje výkon osobitného príjemcu dávky v hmotnej núdzi.

V obci funguje základná organizácia Slovenského červeného kríža. Obec Vydrany vzhľadom na blízkosť k významnému mestskému sídlu a rozpočtové obmedzenia nedisponuje zariadeniami sociálnej infraštruktúry. V obci je zabezpečená terénna sociálna práca s 3 sociálnymi pracovníkmi a opatrovateľská služba (k 1.11.2014 v obci bol 1 opatrovateľ). V obci sú dostupné aj ďalšie sociálne služby: terénna sociálna práca pre seniorov, jedáleň pre seniorov.

### *Kultúra, šport a ostatné služby*

Kultúra je nielen ozdobou našej spoločnosti, ale je nezastupiteľnou sférou spoločenského života v dnešnej dobe. Pôsobí na myslenie a duchovne obohacuje celkový život človeka.

Z kultúrnych zariadení sa v obci Vydrany nachádza Kultúrny dom (v ňom sa nachádza viacúčelová kultúrna sála s kapacitou 250 miest), v ktorom sa nachádza aj miestna knižnica. Kultúrny dom sa nachádza v jednej budove s obecným úradom.

Spoločensky najaktívnejšími organizáciami a združeniami obce sú: základná organizácia Maďarského spoločenského a kultúrneho zväzu na Slovensku -CSEMADOK-u, klub dôchodcov, dobrovoľný hasičský zbor, Slovenský poľovnícky zväz – Poľovnícke



*združenie Vydrany, Tanečný súbor „Napsugarak“, Turistický oddiel Hodus, spevácky zbor „Megmaradásunkért“.*

Tradičnými kultúrnospoločenskými akciami obce sú:

- Január Rodičovský ples - MŠ
- Február Maškarný ples detí, fašiangový sprievod
- Marec Oslavy výročia 1848-49
- Máj Deň matiek
- Jún Deň detí
- August Vydranská hostina
- November Poľovnícky ples, rodičovský ples ZŠ
- December Mikuláš, Deň dôchodcov, Vianoce, privítanie Nového roku

Kultúrny a spoločenský život obce je veľmi pestrý. Odráža záujmy obyvateľov, vychádza z tradícií a rozvíja moderné trendy. K tradičným kultúrnym podujatiam, ktoré patria medzi najznámejšie a najviac navštevované, patria tieto: gastronomický festival – Vydranská hostina, ktorú každoročne navštívi 6 až 8 tisíc návštevníkov.

Šport má pre rozvoj spoločnosti kľúčový význam, športovanie prispieva k rozvoju osobnosti, rozvíja fyzické a duševné zdravie, vôľové vlastnosti a charakter človeka.

V zmysle zákona č. 369/1990 Zb. o obecnom zriadení, v znení neskorších zmien a doplnkov obec vykonáva okrem iného výstavbu, údržbu a správu športových zariadení, utvára podmienky pre telesnú kultúru a šport. V zmysle zákona č. 288/1997 Z.z. o telesnej kultúre obec utvára podmienky pre rozvoj telesnej kultúry, najmä na rozvoj športu pre všetkých a podporuje organizovanie telovýchovných, turistických a športových podujatí.

Najvýznamnejším zariadením pre športovú činnosť v obci je areál futbalového štadióna ( v areáli športu sa nachádza futbalové ihrisko, tribúny+ soc. zariadenia). Ďalším významným priestorom pre šport je Areál voľného času (stajne, výbeh pre kone, dráha pre lukostreľbu jazdeckú).

Športový život v obci je veľmi živý, v riešenom území sa nachádza viac športových klubov:

- FC Vydrany – futbalový klub Vydrany
- Stolnotenisový klub SK Vydrany
- Slovenský poľovnícky zväz – Poľovnícke združenie Vydrany
- Turistický klub Hodus
- Tanečný súbor Zumba Kids Vydrany
- Kynologický Klub ALL FOR DOG Vydrany
- Csallóközi Lovasklub

*V strednodobom horizonte je potrebné vybudovať detské ihrisko pre zlepšenie podmienok aktívneho oddychu v obci, ako aj realizovať prístavbu novej tribúny na futbalovom ihrisku a zároveň modernizovať sociálne miestnosti v športovom areáli (na futbalovom ihrisku).*

Mimovládne organizácie, občianske združenia a ďalšie formy neziskových združení (nadácie, neinvestičné fondy atď.) sú dôležitou súčasťou občianskej spoločnosti, so svojimi činnosťami prispievajú k výraznému zlepšeniu kvality života. V riešenom území sa nachádza viac

občianskych združení a 1 nezisková organizácia poskytujúca všeobecne prospešné služby (HOSETA Vydrany, n.o.).

Tab. 41: Zoznam občianskych združení so sídlom v obci Vydrany

Názov združenia
Csallóközi lovasklub
JAZDECKÝ KLUB LIPICAN
KISISKOLÁS POLGÁRI TÁRSULÁS
Klub priateľov maďarskej piesne a cigánskej hudby na Slovensku
Občianske združenie ŠKOLÁČIK
Športový klub FC Vydrany
Stolnotenisový klub SK Vydrany
Združenie majiteľov poľovných pozemkov Vydrany
Združenie mraziarní Slovenska
Združenie vlastníkov poľovných pozemkov Nový klas vo Vydranoch

Poznámka: Stav k 1.10.2014

Zdroj: MV SR, 2014

#### Ostatné služby

Okrem vyššie uvedených zariadení občianskej vybavenosti v obci sa nachádza 1 kostol, 1 cintorín a 1 dom smútku.

*V strednodobom horizonte je potrebné rozšíriť miestny cintorín spolu s modernizáciou infraštruktúry cintorína.*

### Zhodnotenie obdobia 2005-2014

PHSR obce Vydrany na roky 2007-2013 stanovil ako globálny cieľ podporiť vyvážený rozvoj v obci prostredníctvom postupného zvyšovania jej konkurencieschopnosti. Hlavné priority pre dané obdobie boli nasledovné: ochrana životného prostredia, investície do občianskej infraštruktúry, podpora rozvoja služieb pre obyvateľov. V obci Vydrany sa podarilo realizovať už mnoho úspešných aktivít, avšak je zrejmé, že nie všetky naplánované aktivity boli realizované.

#### Vybrané rozvojové aktivity obce Vydrany v období 2005-2014

Názov projektu	Časový harmo- nogram	Koor- dinátor	Finančná náročnosť v EUR (SKK)	Verejné výdavky spolu v EUR (SKK)	Verejné výdavky v EUR (SKK)				Súkromné výdavky v EUR (SKK)	Poznámky
					miestne zdroje	regionálne (VUC) zdroje	národné zdroje/štátny rozpočet	zdroje EU		
Nájomné byty 11 b.j.- súp. č. 510	2005 2007	Obecný úrad	485 101,-€	485 101,-€	340 709,12.-€	–	144 783,77	–	–	Výstavba obecných náj. bytov
Nájomné byty 11 b.j.- súp. č. 511	2005 2007	Obecný úrad	485 101,-€	485 101,-€	340 101,12	–	144 783,77	–	–	Výst. obecných náj. bytov

Rozšírenie miestneho cintorína	2005 2014		16 018,01	16 018,01	16 018,01	–	–	–	–	Vytvorenie chodníka zo zámkovej dlažby a oplotenie
Verejné osvetlenie	2008	Obecný úrad	3265,22	3265,22	3265,22	–	–	–	–	čiastočná rekonštrukcia
Územný plán obce	2008 2013	Obecný úrad	32 938,09	32 938, 09	18 829, 09	–	14 109,-	–	–	Vypracovanie projektovej dok. Územný plán obce; 2x za uvedené obdobie
Výstavba ciest a inžinierskych sietí IBV	2010 2013	Obecný úrad	340 700, 78	340 700, 78	340 700,78	–	–	–	–	Výstavba inžinierskych sietí (cestné komunikácie, voda, plyn, električka v novej štvrti „Šašina“)

Odkúpenie nehnuteľnosti súp. č. 225	2011	Obecný úrad	50 000,-	50 000,-	50 000,-	-	-	-	-	
Rekultivácia TKO	2011 2012	Obecný úrad	463 975, 32	463 975,32	25 601, 31	-	-	438 374, 01	-	Rekultivácia skládky
Zastrešenie obecného úradu a domu kultúry	2011	Obecný úrad	51 368,-	31 368,-	31 368,-	-	-	-	20 000,-	
Vypracovanie projektovej dokumentácie na kanalizáciu obce Vydrany	2011	Obecný úrad	19 800,-	19 800,-	19 800,-	-	-	-	-	

Nájomný bytový dom B.J.-19 B SúP. č. 521	2011	Obecný úrad	842 679, 27	842 679, 27,-	723 769, 27,-	–	118 910,-	–	–	
Modernizácia a rekonštrukcia domu kultúry / vnútorné práce a zariadenia/, terasa, parkovisko, elektroinštalácia, osvetlenie, soc. zariadenia.	2011	Obecný úrad	160 133,45	100 133,45	100 133,45	–	–	–	60 000,-	
Odkúpenie nehnuteľnosti Realita – polyfunkčná budova	2011	Obecný úrad	21 100,-	21 000,-	21 000,-	–	–	–	–	
Kultúrny festival, Vydranská hostina	2011 2012 2013 2014	Obecný úrad	59 284,-	59 284,-	42 399,-	200,-	5 500,-	–	11 185,-	Kultúrno –kulinársky festival na zachovanie tradícií.

Športový areál – výstavba tribúny a rekonštrukcia športovej prezliarkarne.	2011 2014	Obecný úrad	9 657, 86	4 657,86	4 657,86	–	–	–	5 000,-	
Výstavba vyhlídkovej veže	2012	Obecný úrad	5 100,-	3 100,-	3 100,-	–	–	–	2 000,-	
Nájomné byty B.J. – 9A súp. č. 522	2012 2014	Obecný úrad	383 835, 55	383 835, 55	269 375, 55	–	114 460,-	–	–	Výstavba obecných náj. bytov.
Nájomné byty B.J.- 9 C súp. č. 520	2012 2014	Obecný úrad	383 837, 86	383 837, 86	269 377, 95	–	114 459, 91	–	–	Výstavba obecných náj. bytov.

Verejné osvetlenie IBV	2013	IFT – Inform Technologies, a.s.	21 000,-	–	–	–	–	–	21 000,-	Kompletné verejné osvetlenie so stožiarňami v novej časti „Šašina“
Nájomné byty – 8 B.J. Súp. č. 537	2011 2014	Obecný úrad	323 002,-	323 002,-	193 802,-	–	129 200,-	–	–	Výstavba obecných nájomných bytov
Zvýšenie energetickej úspornosti budovy-materská škola	2013 2014	Obecný úrad	14 954, 66	5 554, 66	5 554, 66	–	–	–	9 400,-	Výmena okien, oprava vonkajšieho opláštenia budovy.
Nadstavba K.D. 7 B.J. súp. č.534	2014	Obecný úrad	247 445, 56	247 445, 56	247 445, 56	–	–	–	–	Výstavba priestorov na polyfunkčné účely

Zdroj: Obecný úrad, 2014



## A.II Analýza vonkajšieho prostredia

Okres Dunajská Streda zahŕňa 67 obcí – z toho 3 mestá – a rozprestiera sa na 1074,6 km<sup>2</sup> (rozlohou patrí medzi veľké okresy Slovenska). Okres sa v rámci Slovenska radí medzi väčšie aj počtom obyvateľov.

Obec Vydrany sa nachádza 2 km od okresného centra Dunajská Streda. Vzhľadom na relatívne malú veľkosť je obec úzko spätá so svojím okolím a je od neho veľmi závislá. Obec nemôže presadzovať individuálny prístup k regionálnemu rozvoju, ale musí dôkladne analyzovať svoje prostredie a plánovať svoj rozvoj v súlade s obmedzeniami a možnosťami okolia. Rozsah prekrývania sfér vplyvu mesta Dunajská Streda na obec Vydrany je veľmi vysoký.

Tab. 42: Vybrané charakteristiky okresu Dunajská Streda

Ukazovateľ	Hodnota
Počet obcí [LAU 2]	67
z toho so štatútom mesta	3
Hustota [počet obyvateľov na km <sup>2</sup> ]	109
Počet obyvateľov	117 402
z toho žien [%]	51,3
Výmera územia [km <sup>2</sup> ]	1 074,6

Poznámka: Stav k 31.12.2012

Zdroj: Štatistický úrad SR, 2014

Tab. 43: Zoznam obcí za okres Dunajská Streda

Baka	Baloň	Bellova Ves	Blahová	Blatná na Ostrove
Bodíky	Boheľov	Báč	Dobrohošť	Dolný Bar
Dolný Štál	Dunajská Streda	Dunajský Klátov	Gabčíkovo	Holice
Horná Potôň	Horné Mýto	Horný Bar	Hubice	Hviezdoslavov
Jahodná	Janíky	Jurová	Kostolné Kračany	Kráľovičove Kračany
Kvetoslavov	Kyselica	Kľúčovec	Kútniky	Lehnice
Lúč na Ostrove	Macov	Maď	Malé Dvorníky	Medveďov
Michal na Ostrove	Mierovo	Nový Život	Ohrady	Okoč
Orechová Potôň	Oľdza	Padáň	Pataš	Potônske Lúky
Povoda	Rohovce	Sap	Topoľníky	Trhová Hradská
Trnávka	Trstená na Ostrove	Veľká Paka	Veľké Blahovo	Veľké Dvorníky
Veľký Meder	Vieska	Vojka nad Dunajom	Vrakúň	Vydrany
Zlaté Klasy	Šamorín	Štvrtok na Ostrove	Čakany	Čenkovec
Čiližská Radvaň	Ňarad			

Okres Dunajská Streda susedí s okresmi: Senec, Galanta a Komárno. Dlhá južná hranica okresu je zároveň hranicou s Maďarskou republikou. V národnostnej štruktúre okresu Dunajská Streda prevahu má maďarská národnosť: podľa údajov Štatistického úradu SR v roku 2011 75% obyvateľov okresu tvorili obyvatelia maďarskej národnosti.

Pre región Dunajskej Stredy je špecifické jeho rovinaté územie, tvorí ho Podunajská rovina. Geologická stavba územia je jednotná. V podloží ju tvoria vrstvy neogénnych uloženín, na ktorých sú mocné nánosy Dunaja, štrky, piesky, íly. Svojou geografickou polohou patrí k oblastiam s priaznivými prírodnými podmienkami (nížinná oblasť, teplá

klíma, vodné zdroje, kvalitná pôda). Z hľadiska prírodných pomerov zohráva mimoriadne významnú úlohu prítomnosť rieky Dunaj.

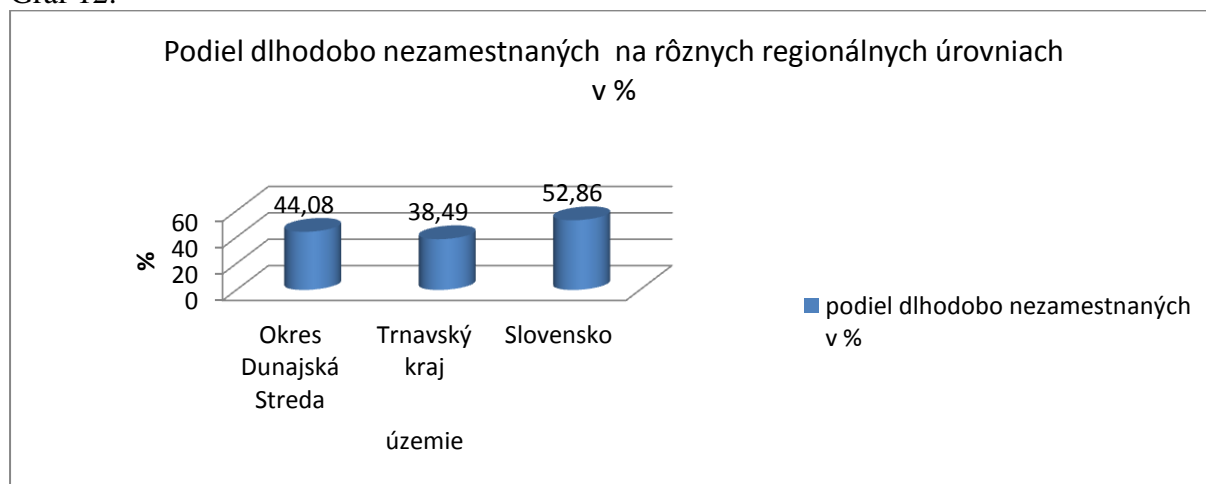
Z celkovej rozlohy územia okresu 76% tvorí poľnohospodárska pôda. Okrem toho, že okres patrí k najproduktívnejším poľnohospodárskym oblastiam, nachádzajú sa tu rozsiahle zásoby podzemných pitných vôd nadregionálneho významu. Z toho dôvodu bola prevažná časť okresu vyhlásená za chránenú oblasť prirodzenej akumulácie vôd Žitného ostrova.

Rastlinstvo a živočíšstvo v tomto regióne je veľmi rozmanité a bohaté. K vzácnym rastlinným druhom patria slanomilné rastliny: *palina prímorská*, *skorocel prímorský* a vodné rastliny *salvinia plávajúca* a *lekno biele*. Typickým pre okres je živočíšstvo kultúrnych stepí: *bažant obyčajný*, *jarabica poľná*, *sysel obyčajný*. Z chránených živočíšnych druhov sa tu vyskytujú najmä vodné vtáky: *kormorán veľký*, *myšiarka močiarna*, *rybárik riečny*, *blatniak tmavý*, *chocholačka sivá* a *volavka purpurová*. Znovu naplnené, dlhé roky vysychajúce, vodné ramená a vodné dielo Gabčíkovo priťahujú množstvo vodného vtáctva, vyskytuje sa tam vyše 90 druhov.

Ekonomicky aktívne obyvateľstvo v okrese Dunajská Streda: 60 934 (k 31.12.2012). Ekonomicky neaktívne obyvateľstvo v okrese Dunajská Streda: 56 468 (k 31.12.2012).

Od r. 2008 v dôsledku globálnej ekonomickej krízy a krízy ekonomiky Slovenska úroveň miery nezamestnanosti v okrese Dunajská Streda výrazne vzrástla. V rámci Trnavského kraja okres Dunajská Streda má najvyššiu mieru nezamestnanosti. Okres Dunajská Streda na základe výšky priemerných miezd patrí medzi podpriemerné regióny Slovenska, príjmy tunajších obyvateľov sú výrazne pod krajským a celoslovenským priemerom.

Graf 12:



Poznámka: Stav k 31.10.2013

Zdroj: Ústredie práce, sociálnych vecí a rodiny, 2013

Okres Dunajská Streda by mohol byť príťažlivým miestom pre potenciálnych investorov v budúcnosti v dôsledku dobrej dopravnej polohy územia (v blízkosti miest Bratislava a Győr [Maďarsko]), kvalitnej pracovnej sily a infraštruktúrnej vybavenosti (síce v dopravnej vybavenosti územia chýba plánovaná rýchlostná komunikácia R7).

Súčasná výkonnosť ekonomiky okresu je mierne nižšia ako priemer Slovenska (čo naznačuje aj ukazovateľ, ako priemerná mesačná nominálna mzda), avšak potenciál pre rozvoj hospodárstva regiónu je veľmi veľký – do roku 2020 sa okres môže stať jedným z najrozvinutejších hospodárskych centier Slovenska. Nevyhnutným činiteľom pre rozvoj regiónu je prílev zahraničných investícií (v roku 2013 najväčšiu zahraničnú investíciu realizovala švajčiarska firma Schindler rozšírením výroby a výstavbou objektu v Dunajskej

Strede a Kostolných Kračanoch, v ktorom bude vyrábať výtahy a pohyblivé schody [v dôsledku investícií firma bude zamestnávať približne 250 ľudí, čo bude znamenať pre región výrazné zníženie počtu nezamestnaných]), rozvoj progresívnych technológií, informačného a poradenského systému pre potreby podnikateľskej sféry (napr. v roku 2013 boli dokončené podnikateľské inkubátory v meste Dunajská Streda a v obci Štvrtok na Ostrove, predtým v meste Veľký Meder). Najmladším priemyselným parkom okresu je Žitnoostrovský priemyselný park v obci Kostolné Kračany v susedstve mesta Dunajská Streda. Predpokladom úspešnosti je skvalitňovanie spolupráce podnikateľov a samospráv a ich integrácia do všetkých rozvojových oblastí a rozvoj cezhraničnej spolupráce.

Súkromný podnikatelia – fyzické osoby nezapísané v OR<sup>3</sup> zohrávajú dôležitú úlohu v hospodárskom živote a vo vývoji konkurencieschopnosti každého regiónu. Vzhľadom na počet súkromných podnikateľov - fyzických osôb nezapísaných v OR postavenie regiónu je v celoštátnom pomere silnejšie, než v oblasti podnikov (právnických osôb). Z pohľadu štatistickej klasifikácie ekonomických činností SK NACE najviac fyzických osôb - živnostníkov pôsobilo v stavebníctve, väčšie zastúpenie bolo aj vo veľkoobchode a maloobchode, oprave motorových vozidiel a motocyklov a v priemyselnej výrobe.

Priame zahraničné investície (PZI) sú úspešným nástrojom regionálneho rozvoja, sú rozhodujúcim faktorom stimulovania štrukturálnych zmien v priemysle, prieniku domácich firiem na zahraničné trhy, rozvoja regiónov, tvorby nových pracovných miest a celkového skvalitňovania domáceho podnikateľského prostredia. V okrese Dunajská Streda priame zahraničné investície nehrajú významnú úlohu, hlavne v dôsledku dopravnej vybavenosti územia (nízka atraktivita okresu Dunajská Streda pre zahraničných investorov vyplýva z nedostatočne rozvinutej dopravnej infraštruktúry). Výška stavu priamych zahraničných investícií však v okrese Dunajská Streda má rastúcu tendenciu, avšak objem PZI v okrese nie je v porovnaní s inými okresmi v kraji vysoký. Vzhľadom k výbornej dopravnej polohe, terénu ako aj blízkosti hlavného mesta by sa dalo predpokladať, že okres priláka vyšší počet zahraničných investícií, preto možno skonštatovať, že okres Dunajská Streda je vzhľadom k jeho potenciálu vo výške PZI poddimenzovaný.

Najvyšší počet zamestnancov v okrese Dunajská Streda pracuje v rámci obsluhy strojov a zariadení, ktorí predstavujú viac než pätinu výberovej vzorky zamestnancov. Pomerne vysoký podiel majú aj technickí, zdravotnícki a pedagogickí zamestnanci, prevádzkoví zamestnanci v službách a obchode a remeselní a kvalifikovaní robotníci v príbuzných odboroch.

Vzhľadom na odvetvovú skladbu zamestnancov je dominantou okresu priemysel, ktorý zamestnáva viac ako tretinu z výberovej vzorky zamestnancov. Na druhom mieste sa nachádzajú zamestnanci v sekcii veľkoobchod a maloobchod; oprava motor. vozidiel, za nimi nasledujú zamestnanci verejnej správy a obrany; povinného sociálneho zabezpečenia a zamestnanci dopravy a skladovania.

Okrem Dunajskej Stredy ďalšie významné hospodárske centrá okresu sú mesto Veľký Meder a mesto Šamorín. Veľký Meder je jedným z najvýznamnejších turistických centier na juhu Slovenska - o to sa stará termálny a 100-hektárový lesopark na okraji mesta, ktorý predstavuje posledný pozostatok bývalého veľkého dubového lesa na Podunajskej nížine, ktorý je na Žitnom ostrove jedinečný. V meste Veľký Meder sú aj veľké priemyselné podniky: Webasto-Edscha Cabrio Slovakia s.r.o. (výroba strešných systémov pre kabriolety), Mliekareň Euromilk a.s. (firma sa zaoberá spracovávaním surového kravského mlieka,

---

<sup>3</sup> Fyzické osoby - podnikatelia, nezapísaní v obchodnom registri, sú osoby, podnikajúce na vlastnú zodpovednosť, podľa osobitných predpisov. Sú to živnostníci (podnikajúci na základe živnostenského zákona), osoby so slobodným povoláním (osoby podnikajúce na základe iného ako živnostenského zákona napr. advokáti, lekári, audítori a i.) a samostatne hospodáriaci roľníci.

výrobou a distribúciou mliečnych produktov; výrobná štruktúra je úzko špecializovaná na trvanlivé mlieko UHT, trvanlivú šľahačku, smotanu, maslo a sušené mliečne pudinky). V meste Šamorín sa nachádza priemyselný park v súčasnosti zložený z ôsmich aktívnych spoločností, ktoré zamestnávajú spoločne zhruba 300 zamestnancov. V oblasti cestovného ruchu mesta Šamorín významný bude Elements Resort športovo-kongresový areál (v súčasnosti ešte vo výstavbe) s rozlohou takmer 100 hektárov určený pre profesionálnych aj rekreačných športovcov (budú tvoriť aqua aréna s vodnými atrakciami, wellnessom a geotermálnym prameňom, profesionálne športoviská, hipo aréna).

Okres poskytuje dobré možnosti pre cestovný ruch. V okrese Dunajská Streda sa cestovný ruch veľmi rýchlo rozvíja. Využíva sa najmä ako rekreačné zázemie Bratislavy pre víkendové pobyty vo vlastných objektoch a výlety najmä v letnom období za kúpaním. V súčasnosti je región Horného Žitného ostrova vyhľadávaný najmä menej solventnou klientelou ako miesto lacnej dovolenky. Pre turizmus je mimoriadne dôležitý celkový stav územia a jeho podmienky, vrátane umelo vytvorených. V strednodobom horizonte cestovný ruch v regióne bude významnou ekonomickou aktivitou – čo potvrdzuje stúpajúci trend výstavby hotelov a ďalších ubytovacích zariadení za *ostatné roky*. Okres Dunajská Streda má široké možnosti pre rozvoj cestovného ruchu, čo bolo predurčené už aj v strategickom pláne rozvoja cestovného ruchu z dielne Ministerstva hospodárstva SR „Regionalizácia cestovného ruchu v Slovenskej republike“. Konkurencieschopnosť riešeného regiónu na trhu cestovného ruchu medzi inými ovplyvňujú hlavne nasledovné faktory:

- výhodná geografická poloha regiónu v rámci strednej Európy (nachádza sa v silne urbanizovanom ekonomickom trojuholníku Bratislava-Budapešť-Viedeň) - tieto veľmi dobré polohové predpoklady umožňujú, aby priťahoval hostí a návštevníkov zo Slovenska ako aj zo susediacich zahraničných regiónov (a zároveň môže profitovať aj zo silného tranzitu),

- bohatý kultúrno-historický a spoločenský potenciál regiónu,

- vzácne prírodné prostredie regiónu (riecky, geotermálne pramene, lužné lesy atď.).

Okres možno označiť za „okres festivalov“ každoročne sa tu organizuje množstvo kultúrnych festivalov (jazzové, divadelné, detské, gastronomické). Okres sa vyznačuje diverzitou vidieckej krajiny, zachovalým jedinečným ľudovým umením, zvykmi a folklórom. Rozvoj turizmu v okrese sa môže popri cykloturistike a termálnych areáloch zakladať na vidieckom turizme, ponuke tichých lokalít, miestnych tradíciách, zachovanom kolorite a gastronómii. Nutné je však budovať zariadenia, ktoré sa kvalitou svojej ponuky vyrovnajú úrovni v susednom Maďarsku. V takom prípade je reálne získať aj solventnejšiu klientelu v porovnaní so súčasnosťou.

Z hľadiska podnikateľskej aktivity právnických a fyzických osôb možno konštatovať, že podiel právnických osôb i fyzických osôb na tisíc obyvateľov okresu je mierne nad priemerom Slovenska. V okrese Dunajská Streda najpočetnejšie zastúpenie majú podnikateľské subjekty s počtom zamestnancov 0 – 19. Podnikateľské aktivity malých podnikov a živnostníkov v regióne sú zamerané prevažne na oblasť služieb (obchodná a sprostredkovateľská činnosť, poskytovanie iných služieb pre obyvateľstvo).

Súkromný podnikatelia – fyzické osoby nezapísané v OR<sup>4</sup> zohrávajú dôležitú úlohu v hospodárskom živote a vo vývoji konkurencieschopnosti každého regiónu. Vzhľadom na počet súkromných podnikateľov - fyzických osôb nezapísaných v OR postavenie regiónu je v celoštátnom pomere silnejšie, než v oblasti podnikov (právnických osôb). Z pohľadu štatistickej klasifikácie ekonomických činností SK NACE najviac fyzických osôb -

---

<sup>4</sup> Fyzické osoby - podnikatelia, nezapísaní v obchodnom registri, sú osoby, podnikajúce na vlastnú zodpovednosť, podľa osobitných predpisov. Sú to živnostníci (podnikajúci na základe živnostenského zákona), osoby so slobodným povoláním (osoby podnikajúce na základe iného ako živnostenského zákona napr. advokáti, lekári, audítori a i.) a samostatne hospodáriaci roľníci.

živnostníkov pôsobilo v stavebníctve, väčšie zastúpenie bolo aj vo veľkoobchode a maloobchode, oprave motorových vozidiel a motocyklov a v priemyselnej výrobe.

Tab. 44: Štruktúra podnikov podľa ekonomických činností podľa SK NACE Rev.2 v okrese Dunajská Streda v roku 2013

Spolu	Polnohospodárstvo, lesníctvo a rybolov	Priemysel spolu	Ťažba a dobývanie	Priemyselná výroba	Dodávka elektriny, plynu, pary a studeného vzduchu	Dodávka vody; čistenie a odvod odpadových vôd, odpady a služby odstraňovania odpadov	Stavebníctvo	Veľkoobchod a maloobchod; oprava motorových vozidiel a motocyklov	Doprava a skladovanie	Ubytovacie a stravovacie služby	Informácie a komunikácia	Finančné a poisťovacie činnosti	Činnosti v oblasti nehnuteľností	Odborné, vedecké a technické činnosti	Administratívne a podporné služby	Verejná správa a obrana; povinné sociálne zabezpečenie	Vzdelávanie	Zdravotníctvo a sociálna pomoc	Umenie, zábava a rekreácia	Ostatné činnosti
4 322	183	419	2	398	7	12	433	1 170	364	171	149	11	207	602	377	0	36	122	32	46

Zdroj: Štatistický úrad SR, 2014

Tab. 45: Štruktúra fyzických osôb – podnikateľov podľa SK NACE Rev. 2 v okrese Dunajská Streda v roku 2013

Spolu	Polnohospodárstvo, lesníctvo a rybolov	Priemysel spolu	Ťažba a dobývanie	Priemyselná výroba	Dodávka elektriny, plynu, pary a studeného vzduchu	Dodávka vody; čistenie a odvod odpadových vôd, odpady a služby odstraňovania odpadov	Stavebníctvo	Veľkoobchod a maloobchod; oprava motorových vozidiel a motocyklov	Doprava a skladovanie	Ubytovacie a stravovacie služby	Informácie a komunikácia	Finančné a poisťovacie činnosti	Činnosti v oblasti nehnuteľností	Odborné, vedecké a technické činnosti	Administratívne a podporné služby	Verejná správa a obrana; povinné sociálne zabezpečenie	Vzdelávanie	Zdravotníctvo a sociálna pomoc	Umenie, zábava a rekreácia	Ostatné činnosti
10 149	572	1 012	0	983	1	28	3 020	1 943	339	464	230	301	44	1 051	432	0	86	100	45	510

Zdroj: Štatistický úrad SR, 2014

Koncepcia územného rozvoja Slovenska 2001 (KURS 2001) vyhodnotila jednotlivé obce ako terciárne centrá, t.j. centrá na základe ich terciárnej obslužnosti (úrovne vybavenosti

vybranou vyššou občianskou vybavenosťou), resp. predpokladov vytvorenia kvartérnej obsluhy.

Na základe vyhodnotenia jednotlivých skupín zariadení občianskej vybavenosti bolo na národnej úrovni vytvorených päť skupín obcí, ktoré naznačujú úroveň obsluhy ako pre vlastné mesto, tak pre jeho zázemie. Prvé tri skupiny sú členené na dve podskupiny.

Na základe zastúpenia vybraných druhov zariadení sociálnej infraštruktúry je mesto Dunajská Streda v zmysle Koncepcie územného rozvoja Slovenska 2001 zaradené do miest druhej skupiny a prvej podskupiny – sú to mestá, ktoré majú nadregionálny až celoštátny význam (v Trnavskom kraji sa nachádza už len jedno také mesto: Piešťany).

Rozvojové osi sú súčasťou vyváženej hierarchizovanej sídelnej štruktúry. Podporujú sídelné väzby medzi obcami a rovnovážny sídelný rozvoj vrátane rozvoja vidieka. Vytvárajú podmienky pre dostupnosť k infraštruktúram, zachovanie a rozvoj prírodného a kultúrneho dedičstva a zabezpečujú požiadavky, ktoré sú na sídelnú štruktúru kladené z hľadiska ekonomických, sociálnych a environmentálnych súvislostí. Rozvojové osi tak efektívne plnia požiadavky trvalej udržateľnosti a vytvárania zdravého a environmentálne vhodného obytného i pracovného prostredia.

Koncepcia územného rozvoja Slovenska 2001 stanovuje tri stupne rozvojových osí, ktoré vychádzajú z nasledovných kritérií:

- *rozvojová os prvého stupňa* – prepája centrá osídlenia prvej skupiny a ťažiská osídlenia prvej úrovne v štáte a porovnateľné centrá mimo hraníc krajiny, pričom zahŕňa minimálne jednu cestnú komunikáciu a jednu železniciu rýchlostného typu,
- *rozvojová os druhého stupňa* – prepája centrá osídlenia druhej skupiny a ťažiská osídlenia druhej úrovne s centrami osídlenia prvej skupiny a ťažiskami osídlenia prvej úrovne, resp. prepája centrá osídlenia druhej skupiny a ťažiská osídlenia druhej úrovne medzi sebou, pričom zahŕňa minimálne jednu cestnú komunikáciu a jednu železniciu nadregionálneho významu alebo jednu rýchlostnú cestu,
- *rozvojová os tretieho stupňa* – prepája stredné centrá a ťažiská osídlenia tretej úrovne navzájom, ako aj ostatné vyhodnocované centrá osídlenia s ostatnými centrami osídlenia druhej skupiny.

Koncepcia územného rozvoja Slovenska 2001 odporúča sa na riešenom území prednostne podporovať územný rozvoj v smere týchto osí:

- Žitnoostrovno-dunajská rozvojová os – rozvojová os druhého stupňa Bratislava – Dunajská Streda – Komárno – Štúrovo,
- Južnoslovenská rozvojová os: Dunajská Streda – Nové Zámky – Želiezovce – Šahy – Veľký Krtíš – Lučenec (v úseku Dunajská Streda – Nové Zámky, ako komunikačno-sídelnú os),
- Dudvážsko rozvojová os rozvojová os druhého stupňa Galanta – Dunajská Streda.

Obec Vydrany leží v priestore Žitnoostrovno-dunajskej rozvojovej osi.

Polohový potenciál riešeného územia je veľmi vysoký, riešené územie:

- leží v susedstve Bratislavy, hlavného mesta SR a ťažiskového jadra stredoeurópskeho mestského regiónu Viedeň – Bratislava – Győr,

Podľa Koncepcie územného rozvoja Slovenska 2001 je riešené územie súčasťou euroregiónov:

- euroregiónu „Váh-Dunaj-Ipeľ“ s Maďarskom,

- euroregiónu „Podunajský trojspolok“ s Maďarskom.

V rámci koncepcie spolupráce regiónov pri priestorovom usporiadaní a rozvoji Podunajského priestoru (medzinárodné projekty DONAUREGIONEN a DONAUREGIONEN+) bolo na území Trnavského kraja identifikované a popísané územie so silnými cezhraničnými, resp. cez dunajskými väzbami (Cezdunajský región Dunajská Streda – Győr), ktorého najvýznamnejšie centrum na území Trnavského kraja je mesto Dunajská Streda a na území regiónu Győr-Moson-Sopron mesto Győr. V rámci tohto územia existujú významné socioekonomické cezhraničné väzby spojené s výmenou osôb, tovaru a kapitálu.

Ďalší vývoj sídelnej štruktúry záujmového územia je potrebné vnímať v nových súvislostiach. Tieto nespočívajú len v zmenených politických a hospodárskych podmienkach Slovenska, ale predovšetkým v súvislostiach a podmienkach tzv. postindustriálnej etapy vývoja spoločnosti. Podstatou tejto etapy vývoja spoločnosti je jej transformácia zo spoločnosti „industriálnej“ na spoločnosť „informačnú“, pre ktorú je determinantom rozvoja transformácia z produkcie hmotných statkov na produkciu duchovných hodnôt. Súčasne s tým sa očakáva v súlade s charakterom postindustriálneho vývoja ďalší rozvoj primárneho a sekundárneho sektora, ktorého ďalší rozvoj tkvie v ekologizácii výroby, spôsobe spracovania a využívania ich produktov.

Pri ďalšom rozvoji obce i jej mikropriestoru sa žiada akceptovať charakteristické znaky vývoja vidieckeho osídlenia a kultúrnej krajiny, a to pri rozvoji sídiel a pri lokalizovaní výrobných a technických diel v krajine, stavieb a areálov, trás dopravy a technickej infraštruktúry a hospodárskej činnosti. To znamená:

- pri novej výstavbe akceptovať a nadväzovať na historicky utvorenú štruktúru osídlenia s cieľom dosiahnuť ich vzájomnú funkčnú a priestorovú previazanosť pri zachovaní identity, špecifičnosti a pod. pôvodného osídlenia,
- rešpektovať kultúrno-historické urbanistické celky a architektonické objekty až areály v širšom zábere než požaduje ochrana pamiatok, tzn. podchytením aj ďalších hodnôt prostredia s cieľom zabezpečiť pre ne potrebnú ochranu,
- rešpektovať potenciál kultúrnych, historických, spoločenských, technických, hospodárskych a ďalších hodnôt charakterizujúcich prostredie, a to v polohe hmotnej aj nehmotnej a vytvárať pre ne vhodné prostredie.

#### *Združenia obcí*

Podľa zákona č. 369/1990 Zb. o obecnom zriadení, v znení neskorších predpisov, obec má právo združovať sa s inými obcami v záujme dosiahnutia spoločného prospechu. V praxi najčastejším predmetom činnosti združenia obcí sú oblasti: sociálne veci, starostlivosť o životné prostredie, miestna doprava, školstvo, kultúra a miestny cestovný ruch. Svojou činnosťou združenie obcí napomáha využiť svoj prirodzený potenciál na dosiahnutie hospodárskeho, kultúrneho a sociálneho rozvoja územia, spoločne vytvárať podmienky na plnenie úloh obcí.

Obec Vydrany aktívne spolupracuje aj s okolitými obcami z okresu Dunajská Streda. Obec je členom Združenia obcí Mikroregión Dunajská Magistrála (930 07 Lehnice 89), (ktorý mikroregión je tvorený 20 vidieckymi obcami, ktorých špecifickým znakom sú unikátne zdroje podzemných vôd, termálnych prameňov, rieky Dunaj a Malý Dunaj a podmienky pre rozvoj vidieckej turistiky, gastronómie a služieb.

Medzinárodné vzťahy / zahraničné partnerské mestá/obce obce Vydrany:

- Slovinsko – obec Hodoš,
- Rumunsko – obec Hodos (Jákóhodos) obec Hodosa (Székelyhodos)
- Maďarsko – obec Domony, obec Somlósztőlös
- Chorvátsko – Pula ( Horvátországi Magyarok Demokratikus Közössége)

### STEEP analýza (analýza externého prostredia)

STEEP analýza pomôže získať obraz o sociálnom, technologickom, ekonomickom, ekologickom, politickom a hodnotovom prostredí, ktoré vplývajú na rozvoj obce.

Sociálne	Technologické	Ekonomické	Ekologické	Politické	Hodnoty
Rast počtu obyvateľstva, starnutie, rastúci záujem o sociálne služby	Úroveň technológie poskytovateľa	Nové trhy a nové príležitosti v oblasti priemyslu a služieb (napr. cestovný ruch)	Relatívne dobrý stav životného prostredia	Politika Vlády SR v hospodárskej, sociálnej a environmentálnej oblasti	Zmena postojov k lokálnemu rozvoju
Zmeny postojov a správania – aktívny tretí sektor	Dostupná technológia a využívaná technológia	-	Možnosti obnovy a tvorby životného prostredia	Štandardy na politickej scéne	Organizačná kultúra
Zmeny správania klientov	Technológia využívaná obyvateľmi, podnikateľmi	Možné finančné zdroje	Politika ŽP	Legislatíva	Tímová spolupráca
Móda	Kontakt s obyvateľmi prostredníctvom technológie	Vplyv daňovej politiky	Podpora tvorby a ochrany ŽP	Zmena vlády ako výsledok volieb	Osobné hodnoty

### Operačné programy v rokoch 2014 - 2020

Slovensko bude čerpať Európske štrukturálne a investičné fondy (ďalej len „EŠIF“) prostredníctvom 6 základných operačných programov:

- **OP Integrovaný regionálny operačný program (OP IROP)**
- **OP Ľudské zdroje (OP ĽZ)**
- **OP Kvalita životného prostredia (OP KŽP)**
- **OP Integrovaná infraštruktúra (OP II)**
- **OP Výskum a inovácie (OP VaI)**
- **OP Efektívna verejná správa (OP EVS)**

Samostatným režimom sa budú riadiť programy, ktoré sú implementované na základe špecifických usmernení Európskej komisie:

- Technická pomoc
- Program rozvoja vidieka



Opis základných prioritných osí Integrovaného regionálneho operačného programu na obdobie 2014-2020:

- *Prioritná os č. 1: Bezpečná a ekologická doprava v regiónoch*

Investičná priorita č. 1.1: Posilnenie regionálnej mobility prepojením sekundárnych a terciárnych uzlov s infraštruktúrou TEN-T vrátane multimodálnych uzlov

Špecifický cieľ 1.1: *Zlepšenie dostupnosti k cestnej infraštruktúre TEN-T a cestám I. triedy*

Investičná priorita č. 1.2: Vývoj a zlepšovanie ekologicky priaznivých, vrátane nízkohlukových a nízkouhlíkových dopravných systémov vrátane vnútrozemských vodných ciest a námornej dopravy, prístavov, multimodálnych prepojení a letiskovej infraštruktúry v záujme podpory udržateľnej regionálnej a miestnej mobility

Špecifický cieľ č. 1.2.1: *Zabezpečenie udržateľnej formy mobility prostredníctvom zvyšovania atraktivity a konkurencieschopnosti verejnej osobnej dopravy*

Špecifický cieľ č. 1.2.2: *Zvýšenie atraktivity a prepravnej kapacity nemotorovej dopravy (predovšetkým cyklistickej dopravy) na celkovom počte prepravených osôb*

- *Prioritná os č. 2: Ľahší prístup k efektívnym a kvalitnejším verejným službám*

Investičná priorita č. 2.1: Investície do zdravotníckej a sociálnej infraštruktúry, ktoré prispievajú k celoštátnemu, regionálnemu a miestnemu rozvoju, znižujú nerovnosť z hľadiska zdravotného postavenia, podporujú sociálne začleňovanie prostredníctvom lepšieho prístupu k sociálnym, kultúrnym a rekreačným službám a prechod z inštitucionálnych služieb na komunitné

Špecifický cieľ č. 2.1.1: *Podporiť prechod poskytovania sociálnych služieb a zabezpečenia výkonu opatrení sociálnoprávnej ochrany detí a sociálnej kurately v zariadení z inštitucionálnej formy na komunitnú (poskytovanú na komunitnej úrovni)*

Špecifický cieľ č. 2.1.2: *Modernizovať zdravotnícku infraštruktúru za účelom zlepšenia dostupnosti ku kvalitným službám v integrovanej primárnej zdravotnej starostlivosti*

Špecifický cieľ 2.1.3: *Modernizovať infraštruktúru ústavných zariadení poskytujúcich akútnu zdravotnú starostlivosť, za účelom zvýšenia produktivity a zlepšenia dostupnosti ku kvalitným zdravotníckym službám*

Investičná priorita č. 2.2: Investovanie do vzdelania, školení a odbornej prípravy, zručností a celoživotného vzdelávania prostredníctvom vývoja vzdelávacej a výcvikovej infraštruktúry

Špecifický cieľ č. 2.2.1: *Zvýšenie hrubej zaškolenosti detí materských škôl*

Špecifický cieľ č. 2.2.2: *Zlepšenie kľúčových kompetencií žiakov základných škôl*

Špecifický cieľ č. 2.2.3: *Zvýšenie počtu žiakov stredných škôl na odbornom výcviku*

- *Prioritná os č. 3: Mobilizácia kreatívneho potenciálu v regiónoch*

Investičná priorita č. 3.1: Podpora rastu priaznivého pre zamestnanosť, a to rozvíjaním vnútorného potenciálu ako súčasť územnej stratégie pre konkrétne oblasti vrátane konverzie upadajúcich priemyselných regiónov a posilnenia prístupnosti a rozvoja špecifických prírodných a kultúrnych zdrojov

Špecifický cieľ č. 3.1: *Stimulovanie podpory udržateľnej zamestnanosti a tvorby pracovných miest v kultúrnom a kreatívnom sektore prostredníctvom vytvorenia priaznivého prostredia pre rozvoj kreatívneho talentu a netechnologických inovácií*

- Prioritná os č. 4: Zlepšenie kvality života v regiónoch s dôrazom na životné prostredie

Investičná priorita č. 4.1: Podpora energetickej efektívnosti, inteligentného riadenia energie a využívania energie z obnoviteľných zdrojov vo verejných infraštruktúrach vrátane verejných budov a v sektore bývania

Špecifický cieľ č. 4.1: *Zvýšenie energetickej efektívnosti budov na bývanie*

Investičná priorita č. 4.2: Investovanie do sektora vodného hospodárstva s cieľom splniť požiadavky environmentálneho acquis Únie a pokryť potreby, ktoré členské štáty špecifikovali v súvislosti s investíciami nad rámec týchto požiadaviek

Špecifický cieľ č. 4.2.1: *Zvýšenie dostupnosti zdrojov podzemných vôd pre zásobovanie obyvateľstva pitnou vodou*

Investičná priorita č. 4.3: Prijímanie opatrení na zlepšenie mestského prostredia, revitalizácie miest, oživenia a dekontaminácie opustených priemyselných lokalít (vrátane oblastí, ktoré prechádzajú zmenou), zníženia znečistenia ovzdušia a podpory opatrení na zníženie hluku

Špecifický cieľ č. 4.3.1: *Zlepšenie environmentálnych aspektov v mestách a mestských oblastiach prostredníctvom budovania prvkov zelenej infraštruktúry a adaptáciou urbanizovaného prostredia na zmeny klímy ako aj zavádzaním systémových prvkov znižovania znečistenia ovzdušia a hluku*

- Prioritná os č. 5: Miestny rozvoj vedený komunitou

Investičná priorita č. 5.1: Záväzné investície v rámci stratégií miestneho rozvoja vedeného komunitou

Špecifický cieľ č. 5.1.1: *Zvýšenie kapacít pre miestny rozvoj vedený komunitou*

Špecifický cieľ č. 5.1.2: *Zvýšenie tvorby pracovných miest rozvojom podnikania a inovácií na miestnej úrovni*

Špecifický cieľ 5.1.3: *Zlepšenie udržateľných vzťahov medzi vidieckymi rozvojovými centrami a ich zázemím vo verejných službách a vo verejných infraštruktúrach*

Stratégia Operačného programu Ľudské zdroje (ďalej len „OP ĽZ“) vychádza z Národného programu reforiem SR, ktorý definuje opatrenia na posilňovanie ekonomického rastu a zamestnanosti Slovenskej republiky. Tieto opatrenia prispievajú k naplneniu národných cieľov, ktoré sú v súlade so stratégiou Európa 2020. V oblasti vzdelávania, zamestnanosti a sociálneho začlenenia boli pre Slovenskú republiku zadefinované nasledujúce ciele:

- zlepšiť kvalitu základného vzdelávania, najmä zvýšením úrovne znalostí a zručností žiakov na priemerný počet bodov 505 v prieskume OECD – PISA 2018 (v roku 2012 472 bodov),
- dosiahnuť, aby najmenej 40% ľudí vo veku 30 – 34 rokov malo ukončené vysokoškolské alebo ekvivalentné vzdelanie (v roku 2011 23,4%),

- udržať podiel ľudí, ktorí predčasne ukončujú školskú dochádzku, pod 6% do roku 2020 (v roku 2013 6,3%),<sup>5</sup>
- zvýšiť mieru zamestnanosti obyvateľov vo veku 20 – 64 rokov na 72% do roku 2020 (zo 65% v rokoch 2011 a 2012),
- znížiť podiel populácie ohrozenej chudobou a sociálnym vylúčením na 17,2% do roku 2020 (z 20,5% v roku 2012).

Opis základných prioritných osí Operačného programu Ľudské zdroje na programové obdobie 2014 – 2020:

- Prioritná os 1: Vzdelávanie

Investičná priorita 1.1: Zvyšovanie významu trhu práce v oblasti systémov vzdelávania a odbornej prípravy, uľahčovanie prechodu od vzdelávania k zamestnanosti a zlepšovanie systémov odborného vzdelávania a prípravy a ich kvality, a to aj prostredníctvom mechanizmov na predvídanie zručností, úpravy učebných plánov a vytvárania a rozvoja systémov vzdelávania na pracovisku vrátane systémov duálneho vzdelávania a odborného vzdelávania

Špecifický cieľ 1.1.1: *Zvýšiť kvalitu vzdelávania na ZŠ a SŠ reflektujúc potreby trhu práce s dôrazom na podporu odborného vzdelávania a prípravy*

Investičná priorita 1.3: Zlepšenie rovnakého prístupu k celoživotnému vzdelávaniu pre všetky vekové skupiny v rámci formálneho, neformálneho a bežného vzdelávania, zvyšovanie vedomostí, zručností a spôsobilostí pracovnej sily a podpora flexibilných spôsobov vzdelávania prostredníctvom usmerňovania pri výbere povolania a potvrdzovania nadobudnutých kompetencií

Špecifický cieľ 1.3.1: *Zvýšiť kvalitu a efektívnosť celoživotného vzdelávania s dôrazom na rozvoj kľúčových kompetencií, prehlbovanie a zvyšovanie kvalifikácie*

Špecifický cieľ 1.3.2: *Zlepšiť profesijné kompetencie pedagogických a odborných zamestnancov na všetkých stupňoch škôl vrátane prípravy na povolanie pedagóga*

- Prioritná os 2: Zamestnanosť

Investičná priorita 2.1: Prístup uchádzačov o zamestnanie a neaktívnych osôb k zamestnaniu vrátane dlhodobo nezamestnaných a osôb, ktoré sú vzdialené od trhu práce, ako aj miestne iniciatívy v oblasti zamestnávania a podpora mobility pracovnej sily

Špecifický cieľ 2.1.1: *Zvýšiť zamestnanosť, zamestnatelnosť a riešiť nezamestnanosť s osobitným dôrazom na dlhodobo nezamestnaných, nízko kvalifikovaných, starších a zdravotne postihnuté osoby*

Špecifický cieľ 2.1.2: *Zvýšiť zamestnanosť podporou tvorby pracovných miest, mobility pre získanie zamestnania, adaptability zamestnancov a podnikov, podporou udržateľnej samostatnej zárobkovej činnosti, začínajúcich podnikov a poľnohospodárskych a nepoľnohospodárskych aktivít vo vidieckych oblastiach*

Investičná priorita 2.2 Trvalo udržateľná integrácia mladých ľudí, najmä tých, ktorí nie sú zamestnaní, ani nie sú v procese vzdelávania alebo odbornej prípravy, na trh práce, vrátane

<sup>5</sup> Vzhľadom na výsledky SR v oblasti predčasného ukončovania školskej dochádzky nebudú prostredníctvom OP ĽZ podporované aktivity zamerané na zníženie celkovej miery ukončovania školskej dochádzky (s výnimkou investícií do podpory školskej dochádzky osôb zo sociálne znevýhodneného prostredia)

mladých ľudí ohrozených sociálnym vylúčením a mladých ľudí z marginalizovaných komúnít, vrátane vykonávania systému záruk pre mladých ľudí

*Špecifický cieľ 2.2.1: Zvýšiť zamestnanosť, zamestnateľnosť a účasť mladých ľudí, najmä NEET, na trhu práce*

Investičná priorita 2.3: Rovnosť medzi mužmi a ženami vo všetkých oblastiach vrátane v oblasti prístupu k zamestnaniu, kariérnemu postupu, zosúladenia pracovného a súkromného života a presadzovania rovnakej odmeny za rovnakú prácu

*Špecifický cieľ 2.3.1: Zlepšením podmienok pre zosúladenie pracovného a rodinného života zvýšiť zamestnanosť osôb s rodičovskými povinnosťami, najmä žien*

*Špecifický cieľ 2.3.2: Znížiť horizontálnu a vertikálnu rodovú segregáciu na pracovnom trhu a v príprave na povolanie*

Investičná priorita 2.4: Modernizácia inštitúcií trhu práce, ako sú verejné a súkromné služby zamestnanosti, zlepšenie prispôsobenia sa potrebám trhu práce, vrátane opatrení zameraných na zlepšenie nadnárodnej pracovnej mobility, ako aj programov mobility a lepšej spolupráce medzi inštitúciami a príslušnými zainteresovanými stranami

*Špecifický cieľ 2.4.1: Zvýšiť kvalitu a kapacity verejných služieb zamestnanosti na zodpovedajúcu úroveň v nadväznosti na meniace sa potreby a požiadavky trhu práce, nadnárodnú pracovnú mobilitu, a zvýšiť účasť partnerov a súkromných služieb zamestnanosti na riešení problémov v oblasti zamestnanosti*

- Prioritná os 3: Sociálne začlenenie

*Investičná priorita 3.1: Aktívne začlenenie, a to aj s cieľom podporovať rovnaké príležitosti a aktívnu účasť a zlepšenie zamestnateľnosti*

*Špecifický cieľ 3.1.1: Zvýšenie účasti najviac znevýhodnených a ohrozených osôb v spoločnosti*

*Špecifický cieľ 3.1.2: Prevencia a eliminácia všetkých foriem diskriminácie*

Investičná priorita 3.2: Zlepšenie prístupu k cenovo prístupným, trvalo udržateľným a kvalitným službám vrátane zdravotnej starostlivosti a sociálnych služieb všeobecného záujmu

*Špecifický cieľ 3.2.1: Prechod z inštitucionálnej na komunitnú starostlivosť*

*Špecifický cieľ 3.2.2: Zlepšenie dostupnosti ku kvalitnej zdravotnej starostlivosti prostredníctvom štandardizácie klinických postupov a postupov pre výkon prevencie*

- Prioritná os 4: Integrácia marginalizovaných rómskych komúnít

Investičná priorita 4.1: Sociálno-ekonomická integrácia marginalizovaných komúnít, ako sú Rómovia

*Špecifický cieľ 4.1.1: Zvýšiť vzdelanostnú úroveň príslušníkov MRK na všetkých stupňoch vzdelávania s dôrazom na predprimárne vzdelávanie*

*Špecifický cieľ 4.1.2: Znížiť mieru nezamestnanosti rómskych mužov a žien*

*Špecifický cieľ 4.1.3: Podporiť prístup k zdravotnej starostlivosti a verejnému zdraviu vrátane preventívnej zdravotnej starostlivosti, zdravotníckej osvedy a k zlepšeniu štandardov hygieny bývania*

- Prioritná os 5: Technická vybavenosť v obciach s prítomnosťou marginalizovaných rómskych komunít

Investičná priorita 5.1: Poskytovanie podpory fyzickej, ekonomickej a sociálnej regenerácie zanedbaných komunít v mestských a vidieckych oblastiach

Špecifický cieľ 5.1.1: *Rast počtu rómskych domácností s prístupom k zlepšeným podmienkam bývania*

Špecifický cieľ 5.1.2: *Zlepšiť prístup ku kvalitnému vzdelávaniu vrátane vzdelávania a starostlivosti v ranom detstve*

Špecifický cieľ 5.1.3: *Zlepšiť prístup ľudí z MRK k sociálnej infraštruktúre*

Investičná priorita 5.2 Poskytovanie podpory sociálnym podnikom

Špecifický cieľ 5.2.1: *Zvýšiť mieru zamestnanosti MRK v subjektoch sociálnej ekonomiky v územiach s prítomnosťou MRK*

Globálnym cieľom OP KŽP je podporiť trvalo udržateľné a efektívne využívanie prírodných zdrojov, zabezpečujúce ochranu životného prostredia, aktívnu adaptáciu na zmenu klímy a podporu energeticky efektívneho nízkouhlíkového hospodárstva.

Opis základných prioritných osí Operačného programu Kvalita životného prostredia na obdobie 2014 – 2020:

- Prioritná os 1: Udržateľné využívanie prírodných zdrojov prostredníctvom rozvoja environmentálnej infraštruktúry

Investičná priorita 1 Prioritnej osi 1: Investovanie do sektora odpadového hospodárstva s cieľom splniť požiadavky environmentálneho acquis Únie a pokryť potreby, ktoré členské štáty špecifikovali v súvislosti s investíciami nad rámec uvedených požiadaviek

Špecifický cieľ: *Zabezpečiť nakladanie s odpadmi v súlade s hierarchiou odpadového hospodárstva a za účelom plnenia požiadaviek environmentálneho acquis*

Investičná priorita 2 Prioritnej osi 1: Investovanie do sektora vodného hospodárstva s cieľom splniť požiadavky environmentálneho acquis Únie a pokryť potreby, ktoré členské štáty špecifikovali v súvislosti s investíciami nad rámec uvedených požiadaviek

Špecifický cieľ 1: *Podporiť zabezpečenie plnenia predvstupových záväzkov SR voči EÚ v oblasti čistenia a odvádzania komunálnych odpadových vôd*

Špecifický cieľ 2: *Podpora zabezpečenia dostatočného množstva bezpečnej pitnej vody pre obyvateľstvo SR z verejných vodovodov*

Špecifický cieľ 3: *Dosiahnutie potrebného stupňa sledovania a monitorovania vôd a vodných útvarov, ktorým sa zabezpečí vytvorenie a nastavenie podmienok pre opatrenia vedúce k dosiahnutiu dobrého ekologického stavu a potenciálu podzemných a povrchových vôd a vodných útvarov*

Investičná priorita 3 Prioritnej osi 1: Ochrana a obnova biodiverzity a pôdy a podpora ekosystémových služieb, a to aj prostredníctvom sústavy Natura 2000 a zelenej infraštruktúry

Špecifický cieľ 1: *Zabezpečiť podmienky pre zachovanie biologickej diverzity a zlepšenie stavu ekosystémov v krajine*

Investičná priorita 4 Prioritnej osi 1: Prijatie opatrení na zlepšenie mestského prostredia, revitalizácie miest, oživenia a dekontaminácie opustených priemyselných areálov (vrátane

oblastí, ktoré prechádzajú zmenou), zníženie miery znečistenia ovzdušia a podpory opatrení na zníženie hluku

Špecifický cieľ 1: *Znížiť znečisťovanie ovzdušia a zlepšiť jeho kvalitu*

Špecifický cieľ 2: *Zabezpečiť sanáciu environmentálnych záťaží v mestskom prostredí, ako aj v opustených priemyselných lokalitách (vrátane oblastí, ktoré prechádzajú zmenou)*

- Prioritná os 2: Adaptácia na nepriaznivé dôsledky zmeny klímy so zameraním na ochranu pred povodňami

Investičná priorita 1 Prioritnej osi 2: Podpora investícií na prispôsobovanie sa zmene klímy vrátane ekosystémových prístupov

Špecifický cieľ 1: *Zmierniť negatívne dôsledky zmeny klímy realizáciou adaptačných opatrení, najmä preventívnych opatrení na ochranu pred povodňami*

Špecifický cieľ 2: *Zlepšiť účinnosť sanácie, revitalizácie a zabezpečenia úložísk ťažobného odpadu*

- Prioritná os 3: Podpora riadenia rizík, riadenia mimoriadnych udalostí a odolnosti proti mimoriadnym udalostiam ovplyvneným zmenou klímy

Investičná priorita 1 Prioritnej osi 3: Podpora investícií na riešenie osobitných rizík, zabezpečiť predchádzanie vzniku katastrof a vyvíjanie systémov zvládania katastrof

Špecifický cieľ 1: *Zvýšiť úroveň pripravenosti na zvládanie mimoriadnych udalostí ovplyvnených zmenou klímy*

Špecifický cieľ 2: *Zvýšiť účinnosť preventívnych a adaptačných opatrení na elimináciu environmentálnych rizík (okrem protipovodňových opatrení)*

Špecifický cieľ 3: *Zvýšiť efektívnosť komplexného manažmentu mimoriadnych udalostí ovplyvnených zmenou klímy*

- Prioritná os 4: Energeticky efektívne nízkouhlíkové hospodárstvo vo všetkých sektoroch

Investičná priorita 1 Prioritnej osi 4: Podpora výroby a distribúcie energie z obnoviteľných zdrojov

Špecifický cieľ 1: *Zvýšenie podielu OZE na hrubej konečnej energetickej spotrebe*

Investičná priorita 2 Prioritnej osi 4: Podpora energetickej efektívnosti a využívania energie z obnoviteľných zdrojov v podnikoch

Špecifický cieľ 1: *Zníženie energetickej náročnosti a zvýšenie využívania OZE v podnikoch*

Investičná priorita 3 Prioritnej osi 4: Podpora energetickej efektívnosti, inteligentného riadenia energie a využívania energie z obnoviteľných zdrojov vo verejných infraštruktúrach, vrátane verejných budov a v sektore bývania

Špecifický cieľ 1: *Zníženie spotreby energie pri prevádzke verejných budov*

Investičná priorita 4 Prioritnej osi 4: Podpora nízkouhlíkových stratégií pre všetky typy území, najmä pre mestské oblasti, vrátane podpory udržateľnej multimodálnej mestskej mobility a adaptačných opatrení, ktorých cieľom je zmiernenie zmeny klímy

Špecifický cieľ 1: *Podpora energetickej efektívnosti, využívania OZE a znižovania emisií skleníkových plynov prostredníctvom poradenstva, informovanosti a monitorovania*

Špecifický cieľ 2: *Podpora energetickej efektívnosti, využívania OZE a znižovania emisií skleníkových plynov prostredníctvom regionálnych a lokálnych akčných plánov udržateľnej energetiky a rozvoja energetických služieb*

Investičná priorita 5 Prioritnej osi 4: Podpora využívania vysoko účinnej kombinovanej výroby tepla a elektrickej energie na základe dopytu po využiteľnom teple

Špecifický cieľ 1: *Rozvoj účinnejších systémov centralizovaného zásobovania teplom založených na dopyte po využiteľnom teple*

### ***A.III Zhodnotenie súčasného stavu územia***

#### **SWOT analýza potenciálu rozvoja obce**

Zhodnotenie súčasného stavu územia formou SWOT analýzy je spracovaná na základe auditu rozvojových zdrojov obce. Analýza sa dotýka 4 oblastí: **1.** Poloha, prírodné pomery, životné prostredie **2.** Bytový fond, technická infraštruktúra. **3.** Ľudské zdroje, trh práce, školstvo, zdravotníctvo, sociálna oblasť, šport, kultúra **4.** Hospodárstvo, ekonomický rozvoj

#### *Poloha, prírodné pomery, životné prostredie*

Silné stránky	Slabé stránky
<ul style="list-style-type: none"><li>• dobrá geografická poloha v blízkosti miest Dunajská Streda, Veľký Meder, Győr</li><li>• priaznivé prírodné podmienky pre rozvoj cestovného ruchu v obci i jej okolí</li><li>• prírodné lokality s významnými estetickými a biologickými hodnotami</li><li>• zabezpečený odvoz TKO a existencia separovaného zberu</li></ul>	<ul style="list-style-type: none"><li>• vysoký podiel ornej pôdy na úkor lesných a trv. trávnych porastov - intenzívne využívaná poľnohospodárska pôda (veľké bloky parciel ornej pôdy)</li><li>• nedostatočné využitie obnoviteľných zdrojov energie a geotermálnej energie v prospech rozvoja obce</li><li>• absencia centrálnej oddychovej zóny</li><li>• absencia verejnej kanalizácie</li></ul>
Príležitosti	Ohrozenia
<ul style="list-style-type: none"><li>• zintenzívnenie spolupráce s okolitými obcami ako aj cezhraničnej spolupráce</li><li>• zvýšenie ekologickej stability územia – uplatnenie princípov trvalo udržateľného rozvoja v ďalšom rozvoji územia</li><li>• realizovanie projektov zameraných na zlepšenie stavu životného prostredia vo všetkých jeho zložkách</li><li>• realizácia projektov podporujúcich využitie obnoviteľných zdrojov energie</li><li>• vybudovanie centrálnej oddychovej zóny</li><li>• aktualizácia územného plánu</li></ul>	<ul style="list-style-type: none"><li>• stagnácia už nadviazanej lokálnej, regionálnej, ako aj medzinárodnej spolupráce, resp. nenadviažu sa nové partnerské vzťahy</li><li>• znižovanie ekologickej stability krajiny v dôsledku intenzívnenia sa stresových faktorov (znečisťovanie prírody vplyvom rozvoja dopravy)</li><li>• nadmerné využívanie umelých hnojív spôsobujúce acidifikáciu pôdy</li></ul>



*Bytový fond, technická infraštruktúra*

Silné stránky	Slabé stránky
<ul style="list-style-type: none"> <li>•dobré pokrytie obce signálmi mobilných operátorov</li> <li>•intenzita výstavby bytov</li> <li>•dostupnosť širokopásmového internetu</li> <li>•dobrá dopravná prepojenosť s mestom Dunajská Streda</li> <li>•existencia verejného rozhlasu</li> <li>•existencia verejného vodovodu</li> <li>•zvýšená kapacity rozvodu elektrickej energie</li> <li>•cesta II/572 prechádzajúca cez obec</li> <li>•blízkosť cesty I/63</li> <li>•existencia plynofikácie</li> </ul>	<ul style="list-style-type: none"> <li>•nedostatok obecných nájomných bytov (veľký záujem zo strany mladých rodín)</li> <li>•zlý technický stav miestnych komunikácií</li> <li>•vysoké energetickej náročnosť obecných budov</li> <li>•nedostatok finančných prostriedkov na údržbu technickej infraštruktúry</li> <li>•nedostatok možností nájomného bývania</li> <li>•nedostatok stavebných pozemkov na individuálnu bytovú výstavbu</li> <li>•zlý stav miestnych komunikácií , chodníkov, verejného osvetlenia, verejných priestranstiev a parkov</li> <li>•absencia verejnej kanalizácie</li> <li>•nevyhovujúci stav verejného osvetlenia</li> <li>•nevyhovujúci technický stav budovy obecného úradu</li> </ul>
Príležitosti	Ohrozenia
<ul style="list-style-type: none"> <li>•rekonštrukcia a vybudovanie inžinierskych sietí</li> <li>•rekonštrukcia a výstavba miestnych komunikácií</li> <li>•výstavba cyklistických chodníkov a cyklotrás</li> <li>•podpora projektov rozvoja bývania v obci</li> <li>•vytvorenie podmienok pre rozvíjanie a skvalitnenie bytového fondu obce</li> <li>•výstavba nájomných bytov</li> <li>•vytvorenie stavebných pozemkov na individuálnu bytovú výstavbu</li> <li>•rekonštrukcia miestnych komunikácií, chodníkov, verejného osvetlenia, verejných priestranstiev a parkov</li> <li>•vybudovanie verejnej kanalizácie</li> <li>•rekonštrukcia verejného osvetlenia</li> <li>•rekonštrukcia budovy obecného úradu</li> </ul>	<ul style="list-style-type: none"> <li>•nedostatok finančných prostriedkov na ďalšie skvalitnenie technickej infraštruktúry</li> <li>•nerozšírenie kanalizácie</li> <li>•zhoršenie kvality miestnych komunikácií z dôvodu nedostatku financií na ich údržbu</li> </ul>

*Ľudské zdroje, trh práce, školstvo, zdravotníctvo, sociálna oblasť, šport, kultúra*

Silné stránky	Slabé stránky
<ul style="list-style-type: none"> <li>•multikulturálny charakter obyvateľstva</li> <li>•dobrá spolupráca obecného zastupiteľstva s aktérmi lokálneho života</li> <li>•vysoká angažovanosť obce o spoluprácu s ďalšími obcami v riešení spoločných problémov</li> </ul>	<ul style="list-style-type: none"> <li>•vysoká miera nezamestnanosti</li> <li>•slabá vybavenosť obce so zariadeniami pre šport a kultúru</li> <li>•nedostatok detských ihrísk v obci</li> <li>•nedostatočne vybavený športový areál – futbalové ihrisko (sociálne miestnosti, tribúna)</li> <li>•nedostatok finančných prostriedkov na rozvoj sociálnych služieb</li> </ul>
Príležitosti	Ohrozenia
<ul style="list-style-type: none"> <li>•rozvoj cestovného ruchu a multifunkčného poľnohospodárstva</li> <li>•obnovenie a rozvíjanie tradičných remesiel</li> <li>•rozvoj celoživotného učenia ako záruky rozvoja adaptability pracovnej sily</li> <li>•zvýšenie starostlivosti o starých obyvateľov obce</li> <li>•rozvoj zariadení pre kultúru a šport</li> <li>•výstavba novej tribúny, modernizácia soc. miestností na futbalovom ihrisku</li> <li>•zateplenie budovy materskej školy</li> </ul>	<ul style="list-style-type: none"> <li>•nedostatok finančných prostriedkov na skvalitnenie kultúrno-spoločenskej infraštruktúry obce</li> <li>•nedostatok finančných prostriedkov na rozvoj sociálnej infraštruktúry</li> </ul>

*Hospodárstvo, ekonomický rozvoj*

Silné stránky	Slabé stránky
<ul style="list-style-type: none"> <li>•priaznivé prírodné a spoločenské podmienky pre rozvoj vidieckeho cestovného ruchu, cykloturistiky</li> <li>•priaznivé podmienky pre multifunkčné poľnohospodárstvo</li> <li>•blízke centrá cestovného ruchu– Dunajská Streda a Bratislava</li> <li>•blízkosť Slovakia ringu</li> <li>•blízkosť malého športového letiska</li> </ul>	<ul style="list-style-type: none"> <li>•vysoká nezamestnanosť</li> <li>•absencia tradície cestovného ruchu</li> <li>•nedostatočné služby v oblasti cestovného ruchu</li> <li>•slabý marketing obce</li> </ul>
Príležitosti	Ohrozenia
<ul style="list-style-type: none"> <li>•zvyšujúci záujem o vidiecky cestovný ruch, cykloturistiku</li> <li>•zvyšujúci záujem o eko- a bioprodukty</li> <li>•rozvoj nepotravinárskeho poľnohospodárstva - diverzifikácia tradičných činností poľnohospodárskych subjektov (napr. rozvoj agroturistiky, pestovanie liečivých rastlín, rozvíjanie ovocinárstva, poľovníctvo, oživenie remesiel)</li> <li>•rozvoj spolupráce subjektov hospodárskeho života</li> <li>•efektívne využitie podporných programov na rozvoj poľnohospodárstva a vidieka</li> <li>•vytvorenie efektívneho marketingu obce</li> <li>•vytvorenie nových pracovných miest v službách cestovného ruchu</li> <li>•aktualizácia programu sociálneho a hospod. rozvoja</li> <li>•rozvoj vidieckeho turizmu</li> </ul>	<ul style="list-style-type: none"> <li>•nerozvíjanie marketingu územia a úrovne poskytovaných služieb cestovného ruchu</li> <li>•znehodnocovanie prírodného agropotenciálu územia</li> <li>•nezáujem o turistické produkty obce i regiónu</li> <li>•implementácia investičných programov bez rešpektovania princípov trvalo udržateľného rozvoja</li> <li>•neschopnosť subjektov písať kvalitné projekty a využívať podporné programy štátu a EU</li> </ul>

## Kľúčové disparity a hlavné faktory rozvoja

### *Kľúčové disparity*

- Málo pracovných príležitostí a nízke príjmy obyvateľov
- Nedostatok obecných nájomných bytov
- Vysoká miera nezamestnanosti
- Odliv kvalifikovaných potenciálnych kapacít z obce
- Chýbajúca dobudovaná technická a environmentálna infraštruktúra
- Prítomnosť starej environmentálnej záťaže
- Nedostatočná separácia a spracovanie odpadov
- Nevyužívanie kultúrneho a prírodného potenciálu obce v oblasti cestovného ruchu pre vytváranie turistických produktov a služieb – zaostávanie za ostatnými obcami v okolí
- Nedostatok sociálnych a zdravotných služieb
- Nízka úroveň kvality verejnej infraštruktúry a služieb
- Nedostatočná kvalita ľudských zdrojov a spoločenského života
- Nízka kvalita základných a doplnkových služieb CR a vidieckeho turizmu

### *Hlavné faktory rozvoja*

- ✓ Využitie výhodných polohových a prírodných podmienok obce
- ✓ Bohatý prírodný, kultúrny a historický potenciál pre rozvoj cestovného ruchu
- ✓ Zvýšenie atraktivity územia obce revitalizáciou verejných plôch
- ✓ Zlepšenie podmienok bývania v obci – rozvoj bytovej výstavby – zvýšenie počtu obecných nájomných bytov
- ✓ Nárast počtu nových pracovných príležitostí a zvýšenie príjmov obyvateľstva
- ✓ Skvalitnenie životného prostredia – rekultivácia skládky
- ✓ Zachovanie kultúrno-historického dedičstva
- ✓ Zvýšenie dostupnosti sociálnych a zdravotných služieb
- ✓ Vytvorenie podmienok pre poskytovanie kvalitnejších verejných služieb
- ✓ Rozvoj ľudských zdrojov a spoločenského života
- ✓ Fondy EÚ a národné zdroje na podporu hospodárskeho rozvoja obce a podporu podnikateľov
- ✓ Trendy v cestovnom ruchu – zvýšený záujem o vidiecku turistiku a agroturistiku, aktívny cestovný ruch, krátkodobé pobyty
- ✓ Vytvorené podmienky pre separáciu a likvidáciu odpadov

## ***B – Strategická časť***

Strategická časť obsahuje stratégiu rozvoja obce pri zohľadnení jeho vnútorných špecifik a určí hlavné ciele a priority rozvoja obce pri rešpektovaní princípov regionálnej politiky v záujme dosiahnutia vyváženého udržateľného rozvoja územia.

*Pri spracovaní tohto dokumentu boli plno akceptované najvýznamnejšie rozvojové dokumenty týkajúce sa územia obce – Partnerská dohoda Slovenskej republiky na roky 2014-2020, ako aj s Národná stratégia regionálneho rozvoja SR (schválený uznesením Vlády SR č. 222 zo 14. mája 2014), Koncepcia územného rozvoja Slovenska 2001 (KURS 2001), Program hospodárskeho a sociálneho rozvoja Trnavského samosprávneho kraja na roky 2009-2015, Územný plán Trnavského samosprávneho kraja, Regionálna inovačná stratégia Trnavského samosprávneho kraja, ako aj zákon č. 539/2008 Z.z. o podpore regionálneho rozvoja.*

Zákon č. 539/2008 Z.z. o podpore regionálneho rozvoja definuje Program hospodárskeho rozvoja a sociálneho rozvoja obce nasledovne v § 8:

Program hospodárskeho rozvoja a sociálneho rozvoja obce

(1) Program hospodárskeho rozvoja a sociálneho rozvoja obce je strednodobý rozvojový dokument, ktorý je vypracovaný v súlade s cieľmi a prioritami ustanovenými v národnej stratégii a zohľadňuje ciele a priority ustanovené v programe hospodárskeho rozvoja a sociálneho rozvoja vyššieho územného celku, na území ktorého sa obec nachádza, a je vypracovaný podľa záväznej časti územnoplánovacej dokumentácie obce.

(2) Vypracovanie programu hospodárskeho rozvoja a sociálneho rozvoja obce zabezpečuje obec pri uplatnení partnerstva.

(3) Program hospodárskeho rozvoja a sociálneho rozvoja obce pozostáva z analyticko-strategickej časti a programovej časti.

(4) Analyticko-strategická časť obsahuje najmä

a) súhrnnú geografickú, kultúrno-historickú a sociálno-ekonomickú charakteristiku obce a charakteristiku stavu vybavenosti a obsluhy územia obce,

b) hodnotenie a analýzu hospodárskej situácie, sociálnej situácie, environmentálnej situácie a situácie v oblasti kultúry a vybavenosti a obsluhy územia obce,

c) analýzu väzieb strategických dokumentov v oblasti regionálneho rozvoja s územím obce,

d) určenie rozvojového potenciálu a limitov rozvoja územia obce, definovanie podmienok udržateľného rozvoja obce,

e) stratégiu rozvoja obce, pri zohľadnení jej vnútorných špecifik, ktorá určí hlavné smery, priority a ciele rozvoja obce,

f) analýzu finančných potrieb a možností financovania programu hospodárskeho rozvoja a sociálneho rozvoja obce.

(5) Programová časť obsahuje najmä

a) zoznam opatrení a aktivít na zabezpečenie realizácie programu hospodárskeho rozvoja a sociálneho rozvoja obce,

b) inštitucionálne zabezpečenie a organizačné zabezpečenie realizácie programu hospodárskeho rozvoja a sociálneho rozvoja obce,

c) finančné zabezpečenie jednotlivých opatrení a aktivít, inštitucionálnej a organizačnej stránky realizácie

programu hospodárskeho rozvoja a sociálneho rozvoja obce,

- d) systém monitorovania a hodnotenia plnenia programu hospodárskeho rozvoja a sociálneho rozvoja obce s ustanovením merateľných ukazovateľov,
- e) časový harmonogram realizácie programu hospodárskeho rozvoja a sociálneho rozvoja obce.
- (6) Aktualizácia programu hospodárskeho rozvoja a sociálneho rozvoja obce sa vypracúva podľa potreby.
- (7) Program hospodárskeho rozvoja a sociálneho rozvoja obce a jeho aktualizáciu schvaľuje obecné zastupiteľstvo.
- (8) Schválenie programu hospodárskeho a sociálneho rozvoja obce a príslušnej územnoplánovacej dokumentácie, ak jej spracovanie vyžaduje osobitný predpis,<sup>8)</sup> je podmienkou na predloženie žiadosti obce o poskytnutie finančného príspevku zo štátneho rozpočtu a z doplnkových zdrojov podľa § 4 ods. 2.

*Pôsobnosť obcí pri podpore regionálneho rozvoja zákon č. 539/2008 Z.z. o podpore regionálneho rozvoja definuje nasledovne v § 12:*

Obec vo svojej pôsobnosti na účely podpory regionálneho rozvoja

- a) analyzuje a hodnotí úroveň rozvoja svojho územia a jeho častí, zabezpečuje jeho trvalo udržateľný hospodársky rozvoj, sociálny rozvoj a územný rozvoj,
- b) zabezpečuje a koordinuje vypracovanie a realizáciu programu hospodárskeho rozvoja a sociálneho rozvoja obce, pravidelne ho monitoruje a každoročne vyhodnocuje jeho plnenie, zabezpečuje súlad programu hospodárskeho rozvoja a sociálneho rozvoja obce s územnoplánovacou dokumentáciou, ak jej spracovanie vyžaduje osobitný predpis,
- c) spolupracuje s vyšším územným celkom, na území ktorého sa obec nachádza, na príprave a realizácii programu hospodárskeho rozvoja a sociálneho rozvoja vyššieho územného celku a na účely evidencie poskytuje vyššiemu územnému celku program hospodárskeho rozvoja a sociálneho rozvoja obce,
- d) podieľa sa na plnení úloh, ktoré súvisia so zameraním podpory regionálneho rozvoja podľa § 3, v spolupráci s ministerstvom a ostatnými sociálno-ekonomickými partnermi, ktorí sa nachádzajú na území obce,
- e) vytvára podmienky na vznik a rozvoj územnej spolupráce a partnerstiev,
- f) spolupracuje s ďalšími obcami, regiónmi a územnými celkami alebo s orgánmi iných štátov, ktoré plnia funkcie územnej samosprávy,
- g) podporuje rozvoj podnikateľských aktivít potrebných na rozvoj obce.

Stratégia, priority a ciele Partnerskej dohody Slovenskej republiky na roky 2014-2020 budú implementované prostredníctvom operačných programov v rámci jednotlivých cieľov politiky EÚ. Program hospodárskeho a sociálneho rozvoja obce Vydrany zohľadňuje možnosti získavania zdrojov z operačných programov na roky 2014-2020. Podľa cieľov politiky Európskej únie obec Vydrany leží v NUTS 2 regióne, ktorý spadá pod kategórie rozvinutejšie regióny (HDP na obyvateľa  $\geq 90\%$  priemeru EÚ-27).

Európska územná spolupráca, v rámci ktorej pre riešené územie veľký význam má cezhraničná spolupráca implementovaná prostredníctvom operačných programov Program cezhraničnej spolupráce Maďarská republika – Slovenská republika 2014-2020, Program cezhraničnej spolupráce Slovenská republika – Česká republika 2014-2020 a Program cezhraničnej spolupráce Rakúska spolková republika – Slovenská republika 2014-2020.

Tento programový dokument plne zohľadňuje horizontálne priority, ktoré sú svojím charakterom a vplyvmi prierezovými témami všetkých priorít a budú rešpektované pri

každom projekte/skupine projektov operačných programov, bez ohľadu na podporovaný tému alebo územie.

### *Územné plánovanie*

Územné plánovanie patrí k dôležitým nástrojom rozvoja sídiel. Územnoplánovacia dokumentácia komplexne rieši priestorové usporiadanie a funkčné využívanie územia, zosúladzuje záujmy a činnosti ovplyvňujúce územný rozvoj, životné prostredie a ekologickú stabilitu a ustanovuje regulatívy priestorového usporiadania a funkčného využívania územia.

Obstarávanie územných plánov v súlade s novelami stavebného zákona č. 50/1976 Zb. patrí do kompetencie obcí. Územné plánovanie komplexne rieši funkčné využitie územia, jeho cieľom je vytvárať predpoklady k súladu výstavby a iných činností ovplyvňujúcich rozvoj obce.

Obec Vydrany má vypracovaný Územný plán obce.

Strategický program a akčný plán Programu hospodárskeho a sociálneho rozvoja obce Vydrany sú v súlade s globálnym cieľom, strategickými cieľmi a prioritami Programu hospodárskeho a sociálneho rozvoja Trnavského samosprávneho kraja na roky 2009-2015.

V rámci obdobia rokov 2009 – 2015 si Trnavský samosprávny kraj zadefinoval strategické oblasti, ktoré vytvárajú základnú štruktúru rozvojovej stratégie programu hosp. a soc. rozvoja kraja:

#### ➤ *Priemysel*

Priority: *Podpora rastu priemyslu v regióne*

*Ludský potenciál pre potreby priemyslu*

*Infraštruktúra pre rozvoj priemyslu*

*Rámec pre spoluprácu zainteresovaných strán*

#### ➤ *Energetika*

Priorita: *Energetická politika*

#### ➤ *Vidiek*

Priorita: *Vidiiek TTSK, ekvivalent kvality mestského života*

#### ➤ *Regionálna inovačná stratégia*

Priorita: *Prostredie samosprávneho kraja naklonené inováciám*

PHSR Trnavského samosprávneho kraja osobitnú pozornosť venuje aj cestovnému ruchu v kraji. Strategická vízia v oblasti CR: „Trnavský samosprávny kraj – centrum kultúrneho a spoločenského života na Západnom Slovensku, ako základnej podmienky trvalého rozvoja cestovného ruchu.“ Poslanie v oblasti CR: „Poslaním Trnavského samosprávneho kraja v oblasti cestovného ruchu a jeho propagácie je pritažnúť pozornosť širokého spektra obyvateľov a turistov a vytvárať atraktívne podmienky pre podnikanie v cestovnom ruchu.“

PHSR Trnavského samosprávneho kraja osobitnú pozornosť venuje aj cestným komunikáciám, kde strategická vízia je definovaná nasledovne: „Trnavský samosprávny kraj

– kraj s najkvalitnejšou (kvantitatívne i kvalitatívne ) a najzjazdnejšou cestnou infraštruktúrou na Slovensku, ktorá je udržiavaná po celý rok“

PHSR Trnavského samosprávneho kraja osobitnú pozornosť venuje aj vzdelávaniu, kde strategická vízia je nasledovná: „Trnavský samosprávny kraj sa stane najmodernejším regiónom Slovenska, ktorý bude lákať rodičov detí a študentov priateľským prostredím pre život a ich štúdium.“

Bude samosprávou slobodných, spokojných a sebavedomých ľudí, ktorým bude poskytovať priaznivé podmienky pre ich vlastnú osobnú iniciatívu, schopnosti, nadanie a cestu za vlastným šťastím prostredníctvom poskytovania tých najlepších podmienok pre rozvoj školského systému na jeho území.

PHSR Trnavského samosprávneho kraja v oblasti športu má strategickú víziu: TTSK - región s najzdravšou populáciou v SR, ktorá sa pravidelne vo voľných chvíľach venuje športovým aktivitám (rekreačným i výkonnostným) rozmanitého druhu. TTSK- región s diverzifikovanou športovou infraštruktúrou dostupnou v každej časti regiónu a dostupnou pre každého obyvateľa regiónu.

PHSR Trnavského samosprávneho kraja definuje nasledovnú víziu pre kultúru a umenie: Kultúra sa stane trvalou súčasťou života obyvateľov Trnavského kraja a Trnavský kraj sa stane synonymom pre kultúru vo všetkých jej podobách.

PHSR Trnavského samosprávneho kraja definuje nasledovnú víziu pre sociálne služby: TTSK bude krajom poskytujúcim základnú kvalitu života občanom vo svojom regióne, v ťažkých životných situáciách (seniori, občania s ťažkým zdravotným postihnutím, rodiny s deťmi, osoby ohrozené sociálnym vylúčením a marginalizované skupiny občanov). Základné životné potreby cieľovej skupiny občanov, potrebujúcich sociálnu pomoc, budú zabezpečené spolu s obecnými samosprávnymi orgánmi a s neverejnými poskytovateľmi služieb sociálnej pomoci.

PHSR Trnavského samosprávneho kraja definuje nasledovnú víziu pre životné prostredie: Územie TTSK bude najčistejším a najzdravším priestorom pre súčasný i budúci život v regióne. Prostredie TTSK bude pre podnikateľov, inštitúcie aj bežných ľudí motivujúcim k obmedzovaniu ekologických dopadov vlastných aktivít na životné prostredie v regióne.

PHSR Trnavského samosprávneho kraja definuje nasledovnú víziu pre zdravotníctvo: TTSK bude krajom s optimalizovanou sieťou zdravotníckych zariadení, s dostupnou kvalitnou zdravotnou starostlivosťou a efektívnym využívaním zdrojov. TTSK bude krajom, kde bude vlastníctvo zdravotníckych zariadení spoločnou zodpovednosťou štátu, kraja, miest a aktívnych lokálnych podnikov.

PHSR Trnavského samosprávneho kraja definuje nasledovnú víziu pre kraj: „Trnavský samosprávny kraj bude konkurencieschopným a všestranne najrozvinutejším regiónom Slovenska, hospodárne spravovaným a efektívne využívajúcim všetky zdroje pre tvorbu nových hodnôt za súčasného zachovania prírodných, kultúrnych a historických hodnôt, pamiatok regiónu a životného prostredia. Bude samosprávou slobodných, spokojných a sebavedomých ľudí.“



Zámerom tejto kapitoly je identifikácia prioritných rozvojových oblastí obce a zároveň stanovenie strategických cieľov, priorít a opatrení predstavujúcich rozvojovú stratégiu obce nadväzujúcu na výsledky komplexného auditu rozvojového potenciálu záujmového územia, na SWOT analýzu a na vyššie uvedené programové dokumenty.

Globálnym cieľom Programu hospodárskeho a sociálneho rozvoja obce Vydrany je podporiť vyvážený rozvoj v obci prostredníctvom postupného zvyšovania jej konkurencieschopnosti. Strategickým cieľom obce je vytvorenie vhodného sociálnoekonomického a trvalo udržateľného prostredia, ktoré bude podporovať vlastné úsilie a výkony obyvateľov pri tvorbe pracovných príležitostí, povedie jednotlivcov k dobrovoľnej zodpovednosti o sociálne slabších a o životné prostredie.

Cieľom rozvojovej stratégie je vybudovať príťažlivú obec pre vlastných obyvateľov ako aj návštevníkov obce, zlepšiť občianska a technickú infraštruktúru obce, zlepšiť súčasný stav životného prostredia v obci, zviditeľniť obec pre potenciálnych turistov a potenciálnych podnikateľov a tým aj posilniť miestnu ekonomiku.

**Vychádzajúc z analýzy existujúceho stavu hospodárskych a sociálnych podmienok v obci boli identifikované nasledovné strategické prioritné rozvojové oblasti obce:**

- Trvalo udržateľný ekonomický rozvoj obce
- Investície do občianskej infraštruktúry obce
- Investície do dopravnej a technickej infraštruktúry obce
- Rozvoj bývania
- Ochrana životného prostredia

*Strategický cieľ v hospodárskej oblasti: Trvalo udržateľný hospodársky rozvoj založený na miestnych zdrojoch.*

*Strategický cieľ v sociálnej oblasti: Kvalitné sociálne služby zabezpečujúce spokojnosť medzi obyvateľmi obce.*

*Strategický cieľ v environmentálnej oblasti: Zdravé životné prostredie v obci Vydrany.*

*Strategická vízia obce Vydrany*

**Riadiaci tím a pracovné skupiny formulovali nasledovnú strategickú víziu obce Vydrany:**

*„Chceme, aby v roku 2020 v každej prioritnej oblasti (v hospodárskej, sociálnej, environmentálnej) obec Vydrany bola konkurencieschopná. Obec sa intenzívne bude starať o marginalizované skupiny a bude podporovať rovnosť príležitostí. Ľudia sa budú zaujímať o dianie v obci a venovať svoj čas aj skrášľovaniu svojho okolia a obce. Miestna ekonomika bude založená na cestovnom ruchu a na miestnych zdrojoch. V obci bude populárny zdravý životný štýl, pre šport a relax budú slúžiť nové detské ihriská, modernizovaný športový areál pri futbalovom ihrisku. Počet obyvateľov obce bude na úrovni okolo 2000 aj v dôsledku výstavby nových nájomných bytov. Technická infraštruktúra obce bude na vysokej úrovni, verejné budovy budú na prevádzku energeticky nenáročné, verejné osvetlenie bude zrekonštruované, miestne komunikácie budú zrekonštruované, staré environmentálne záťažové budú odstránené, rekultivované. Kvalita životného prostredia bude vysoká, verejné plochy*

*budú revitalizované, rozvoj obce bude koordinovaný pomocou územného plánu a programu hospodárskeho a sociálneho rozvoja.“*

Tabuľka strategických cieľov a opatrení

<b>Vízia obce Vydrany</b> <b><u>„Obec Vydrany– hospodársky a sociálne vyspelé spoločenstvo obyvateľov s kvalitnými podmienkami na obecné nájomné bývanie, obec vybavená s modernou infraštruktúrou a rozvinutými službami pre všetky vekové kategórie, so spokojným a aktívnym obyvateľstvom vo vysokokvalitnom životnom prostredí.“</u></b>						
1. Prioritná oblasť – Hospodárska			2. Prioritná oblasť - Sociálna			3. Prioritná oblasť – Environmentálna
<u>Cieľ: Zvýšiť podiel malých a stredných podnikateľov v lokálnej ekonomike</u>	<u>Cieľ: Rast zamestnanosti založený na kvalifikovanej a flexibilnej pracovnej sile, rozvoj inkluzívneho trhu práce a rovnosti príležitostí</u>	<u>Cieľ: Modernizácia cestnej dopravy a inžinierskych sietí</u>	<u>Cieľ: Optimalizovať občiansku infraštruktúru obce</u>	<u>Cieľ: Zlepšiť sociálne služby v obci</u>	<u>Cieľ: Skvalitňovanie bytovej situácie</u>	<u>Cieľ: Zlepšenie stavu životného prostredia</u>
<i>Opatrenie 1.1: Posilnenie miestnych malých a stredných podnikateľov</i>	<i>Opatrenie 2.1: Podpora vytvárania nových pracovných miest v obci</i>	<i>Opatrenie 1.1: Rozvoj dopravnej infraštruktúry a inžinierskych sietí</i>	<i>Opatrenie 1.1: Budovanie a rozvoj občianskej infraštruktúry</i>	<i>Opatrenie 2.1: Rozvoj sociálnych služieb</i>	<i>Opatrenie 1.1: Rozvoj výstavby bytových domov Opatrenie 1.2: Rozvoj individuálnej bytovej výstavby</i>	<i>Opatrenie 1.1: Zlepšenie stavu verejnej kanalizácie Opatrenie 1.2: Využívanie alternatívnych a obnoviteľných zdrojov energie Opatrenie 1.3: Riešenie problémov odpadového hospodárstva Opatrenie 1.4: Koordinovaný priestorový rozvoj Opatrenie 1.5: Revitalizácia verejných priestorov</i>

## ***C – Programová časť***

**Programová časť obsahuje strategické prioritné rozvojové oblasti obce, definovanie strategických cieľov pri jednotlivých prioritných oblastiach, priority, zoznam opatrení a aktivít na zabezpečenie realizácie programu rozvoja obce.** Program obsahuje podrobnejšie rozpracovanie strategických cieľov v hospodárskej, sociálnej a environmentálnej politike na úroveň opatrení a aktivít.

- **Strategická prioritná rozvojová oblasť č.1: Trvalo udržateľný ekonomický rozvoj obce**

*Strategický cieľ: Zabezpečiť trvalo udržateľný hospodársky rast v miestnej ekonomike a v okolí obce, ktorý je základom hospodárskeho a sociálneho postavenia obyvateľov obce. Podpora multifunkčného poľnohospodárstva, priemyslu a služieb (vrátane cestovného ruchu). Zvýšenie zamestnanosti obyvateľov obce.*

Cieľ 1: Zvýšiť podiel malých a stredných podnikateľov v lokálnej ekonomike

*Opatrenie 1.1: Posilnenie miestnych malých a stredných podnikateľov*

Aktivita:

- Podpora zvýšenia konkurencieschopnosti malých a stredných podnikateľov
- Podpora diverzifikácie lokálnej ekonomiky
- Podpora budovania zariadení na vidiecky cestovný ruch a agroturistiku
- Strategické plánovanie ekonomického rozvoja v obci

Cieľ 2: Rast zamestnanosti založený na kvalifikovanej a flexibilnej pracovnej sile, rozvoj inkluzívneho trhu práce a rovnosti príležitostí

*Opatrenie 2.1: Podpora vytvárania nových pracovných miest v obci*

Aktivita:

- Podpora rekvalifikačných kurzov a vzdelávacích programov poskytujúcich rôzne kvalifikácie s ohľadom na dynamiku trhu práce
- Podpora programov na elimináciu prejavov diskriminácie na trhu práce postavenej na akomkoľvek základe

- **Strategická prioritná rozvojová oblasť č. 2: Investície do občianskej infraštruktúry obce**

*Strategický cieľ: Zabezpečiť dostupnosť kvalitnej občianskej infraštruktúry v školskej, sociálnej, zdravotnej a kultúrnej oblasti. Rozvoj sociálnych služieb a podporu integrácie rôznych skupín obyvateľov do spoločenského života.*

Cieľ 1: Optimalizovať občiansku infraštruktúru obce

*Opatrenie 1.1: Budovanie a rozvoj občianskej infraštruktúry*

Aktivita:

- Oprava, rekonštrukcia a výstavba objektov občianskej infraštruktúry

- Podpora kultúry, športu, školských a voľnočasových programov
- Rekonštrukcia a výstavba športových zariadení
- Rekonštrukcia kultúrnych zariadení
- Rekonštrukcia školských zariadení
- Vybudovanie nových detských ihrísk
- Rozšírenie a modernizácia miestneho cintorína

## Cieľ 2: Zlepšiť sociálne služby v obci

### *Opatrenie 2.1: Rozvoj sociálnych služieb*

#### Aktivity:

- Poradenstvo v školskej, sociálnej, zdravotnej a kultúrnej oblasti
  - Rozšírenie osvetly s protidrogovou a protialkoholickou tematikou
  - Rozširovanie opatrovateľských služieb pre obyvateľov
  - Koordinovanie poskytovania sociálnej pomoci v obci
  - Rozšírenie sociálnej starostlivosti a služieb pre marginalizované skupiny a deti a podpora sociálneho zapojenia nezamestnaných
  - Strategické plánovanie sociálneho rozvoja v obci
- **Strategická prioritná rozvojová oblasť č. 3: Investície do dopravnej a technickej infraštruktúry obce**

Strategický cieľ: *Skvalitniť dopravnú a technickú infraštruktúru v obci.*

## Cieľ 1: Modernizácia cestnej dopravy a inžinierskych sietí

### *Opatrenie 1.1: Rozvoj dopravnej infraštruktúry a inžinierskych sietí*

#### Aktivity:

- Rekonštrukcia a budovanie miestnych ciest a chodníkov
- Budovanie cyklistickej infraštruktúry (napr. cyklociest)
- Rozšírenie a modernizácia inžinierskych sietí
- Rekonštrukcia verejného osvetlenia

- **Strategická prioritná rozvojová oblasť č. 4: Rozvoj bývania**

Strategický cieľ: *Vytvoriť podmienky pre kvalitné bývanie reagujúce na potreby a požiadavky obyvateľov obce.*

## Cieľ 1: Skvalitňovanie bytovej situácie

### *Opatrenie 1.1: Rozvoj výstavby bytových domov*

#### Aktivity:

- Podpora výstavby nájomných bytov
- Rekonštrukcia obecných nájomných bytov

### *Opatrenie 1.2: Rozvoj individuálnej bytovej výstavby*

#### Aktivity:

- Podpora výstavby rodinných domov – zlepšenie dostupnosti stavebných pozemkov

- **Strategická prioritná rozvojová oblasť č. 5: Ochrana životného prostredia**

Strategický cieľ: Zachovať úctu k životnému prostrediu nielen na úrovni platných noriem v oblasti životného prostredia, ale hlavne zvyšovať povedomie obyvateľov, aby sami aktívne prispievali k ochrane svojho okolia.

Cieľ 1: Zlepšenie stavu životného prostredia

*Opatrenie 1.1: Zlepšenie stavu verejnej kanalizácie*

Aktivita:

- Vybudovanie verejnej kanalizácie

*Opatrenie 1.2: Využívanie alternatívnych a obnoviteľných zdrojov energie*

Aktivita:

- Budovanie a rozvoj zariadení pre výrobu energie z obnoviteľných zdrojov

*Opatrenie 1.3: Riešenie problémov odpadového hospodárstva*

Aktivita:

- Rekultivácia divokých skládok, sanácia vzniknutých environmentálnych záťaží
- Rozširovanie a zefektívnenie separovaného zberu odpadu

*Opatrenie 1.4: Koordinovaný priestorový rozvoj*

Aktivita:

- Vypracovanie územného plánu obce

*Opatrenie 1.5: Revitalizácia verejných priestorov*

Aktivita:

- Rekonštrukcia námestí, verejnej zelene, verejných plôch

## Monitorovanie hospodárskeho a sociálneho rozvoja obce

Navrhované ukazovatele zohľadňujú všetky tri základné prioritné oblasti trvalo udržateľného rozvoja obce: hospodársku, sociálnu a environmentálnu oblasť.

Názov ukazovateľa	Informačný zdroj	Merná jednotka
Novovytvorené pracovné miesta	Úrad práce, sociálnych vecí a rodiny, Štatistický úrad SR	Počet pracovných miest
Zníženie prevádzkových nákladov občianskej infraštruktúry obce	Obec	EUR
Miera nezamestnanosti	Obec, Úrad práce, sociálnych vecí a rodiny, Štatistický úrad SR	Počet nezamestnaných
Priemerné mzdy	Štatistický úrad SR	EUR
Sociálne odkázaní obyvatelia	Obec, Úrad práce, sociálnych vecí a rodiny, Štatistický úrad SR	Počet sociálne odkázaných obyvateľov
Spokojnosť obyvateľov so sociálnymi službami v obci	Dotazníkový prieskum	% obyvateľov
Objem investícií do skvalitnenia občianskej infraštruktúry obce	Obec, ostatné úrady a organizácie	EUR
Objem investícií do skvalitnenia technickej infraštruktúry obce	Obec, ostatné úrady a organizácie	EUR
Zrekonštruované, resp. novovybudované miestne komunikácie	Obec	km
Zrekonštruované, resp. novovybudované prvky technickej infraštruktúry obce	Obec	Počet, km
Intenzita výstavby bytov	Obec	Počet novopostavených bytov
Verejný poriadok a bezpečnosť obyvateľov – zaznamenané priestupky a trestné činy	Obec, Polícia SR	Počet
Verejný vodovod a kanalizácia	Obec, ostatné úrady a organizácie	Podiel napojených domácností v %
Demografický vývoj obyvateľstva obce	Obec	Počet
Spokojnosť obyvateľov s úrovňou školských inštitúcií v obci	Dotazníkový prieskum	% obyvateľov
Spokojnosť obyvateľov s možnosťami športovania v obci	Dotazníkový prieskum	% obyvateľov
Spokojnosť obyvateľov s kultúrnym životom v obci	Dotazníkový prieskum	% obyvateľov
Spokojnosť obyvateľov s úrovňou služieb v obci	Dotazníkový prieskum	% obyvateľov
Spokojnosť obyvateľov s obcou ako miestom pre prácu	Dotazníkový prieskum	% obyvateľov
Spokojnosť obyvateľov s obcou ako miestom pre bývanie a život	Dotazníkový prieskum	% obyvateľov
Spokojnosť obyvateľov s kvalitou životného prostredia obce	Dotazníkový prieskum	% obyvateľov
Spokojnosť návštevníkov, turistov s obcou	Dotazníkový prieskum	% návštevníkov/turistov

## ***D – Realizačná časť***

Realizačná časť je zameraná na popis postupov inštitucionálneho a organizačného zabezpečenia realizácie programu rozvoja obce, systém monitorovania a hodnotenia plnenia programu rozvoja obce s ustanovením merateľných ukazovateľov, vecný a časový harmonogram realizácie programu rozvoja obce formou akčných plánov.

### ***Akčný plán obce Vydrany na obdobie 2014-2020***

Strategická prioritná rozvojová oblasť / poradové číslo projektu Viazanosť na Programovú časť (cieľ.opatrenie) Názov projektu	Časový harmo- nogram	Koor- dinátor	Finančná náročnosť v EUR	Verejné výdavky spolu v EUR	Verejné výdavky v EUR				Súkromné výdavky v EUR	Poznámky
					miestne zdroje	regionálne (VUC) zdroje	národné zdroje/štátny rozpočet	zdroje EU		
1/1 1.1 Program hospodárskeho a soc. rozvoja obce	2014 - 2015	Obec Vydrany	1 500,-	1 500,-	1 500,-					
2/1 1.1 „Detské ihrisko Kereksási dűlő“	2015 - 2016	Obec Vydrany	5 000,-	5 000,-	5 000,-					



2/2 1.1 “Rozšírenie a modernizácia miestneho cintorína”	2015 - 2018	Obec Vydrany	40 000,-	40 000,-	40 000,-					
2/3 1.1 Výstavba tribúny a modernizácia sociálnych priestorov – futbalové ihrisko, športová prezliekareň	2016 - 2017	Obec Vydrany	15 000,-	15 000,-	15 000,-					
2/4 1.1 Zateplenie miestnej MŠ	2015 - 2016	Obec Vydrany	35 976,-	35 976,-	1 799,-		34 177,-			
2/5 1.1 Výmena okien a zateplenie budovy Obecného úradu	2016 – 2018	Obec Vydrany	35 900,-	35 900,-	1 795,-		34 105,-			

3/1 1.1 Modernizácia verejného osvetlenia	2015 - 2016	Obec Vydrany	150 000,-	150 000,-	150 000,-					
4/1 1.1 „Bytový dom 12 bytových jednotiek“	2014 – 2015	Obec Vydrany	557 181,-	557 181,-	365 241,-		191 940,-			
4/2 1.1 „Bytový dom 5x4 bytových jednotiek“	2014 - 2015	Obec Vydrany	927 701,-	927 701,-	606 401,-		321 300,-			
4/3 1.1 „Projekt – Alrabéli dŭlŏ“	2015 – 2017	Obec Vydrany	360 000,-	360 000,-	360 000,-					

4/4 1.1 „Bytový dom – 2x8 b.j. – Šašina – A“	2016 – 2017	Obec Vydrany	741 793,66,-	741 793,66,-	485 890,02,-		255 903,64,-			
4/5 1.1 „Bytový dom -12 b.j. Šašina—B“	2016 - 2017	Obec Vydrany	559 040,-	559 040,-	367 100,-		191 940,-			
4/6 1.1 „Bytový dom 16 b.j. - Šašina C“	2016 - 2018	Obec Vydrany	741 793,66,-	741 793,66,-	485 890,02,-		255 903,64,-			
4/7 1.1 „Bytový dom – 14 – b.j, - Jabloňové - A	2017	Obec Vydrany	646 109,50,-	646 109,50,-	422 194,-		223 915,50,-			

4/8 1.1 „Bytový dom – 14 – b.j, - Jabloňové – B	2017	Obec Vydrany	646 109,50,-	646 109,50,-	422 194,-		223 915,50,-			
4/9 1.1 „Bytový dom – 14 – b.j, - Jabloňové – C	2018	Obec Vydrany	646 109,50,-	646 109,50,-	422 194,-		223 915,50,-			
4/10 1.1 Bytový dom – 14 – b.j, - Jabloňové – D	2018	Obec Vydrany	646 109,50,-	646 109,50,-	422 194,-		223 915,50,-			
4/11 1.1 „Bytový dom – 14 – b.j, - Jabloňové – E	2018	Obec Vydrany	646 109,50,-	646 109,50,-	422 194,-		223 915,50,-			

4/12 1.1 „Bytový dom – 14 – b.j, - Jabloňové – F	2019	Obec Vydrany	646 109,50,-	646 109,50,-	422 194,-		223 915,50,-			
4/13 1.1 Zateplenie obecných nájomných bytov - 11BJ s. č. 510	2017 - 2019	Obec Vydrany	25 000,-	25 000,-	5 000,-		20 000,-			
4/14 1.1 Zateplenie obecných nájomných bytov - 11BJ s. č. 511	2017 – 2019	Obec Vydrany	25 000,-	25 000,-	5 000,-		20 000,-			
4/15 1.1 Projekt “Csíkkostói dűlő”	2020 – 2024	Obec Vydrany	420 000,-	420 000,-	420 000,-					

4/16 1.1 „Bytový dom –24 – b.j, - Csikostói dűlő – A“	2020 – 2024	Obec Vydrany	646 109,50,-	646 109,50,-	422 194,-		223 915,50,-			
4/17 1.1 „Bytový dom –24 – b.j, - Csikostói dűlő – B“	2020 – 2024	Obec Vydrany	646 109,50,-	646 109,50,-	422 194,-		223 915,50,-			
4/18 1.1 „Bytový dom –24 – b.j, - Csikostói dűlő – C“	2020 – 2024	Obec Vydrany	646 109,50,-	646 109,50,-	422 194,-		223 915,50,-			
4/18 1.1 „Bytový dom –24 – b.j, - Csikostói dűlő – D“	2020 – 2024	Obec Vydrany	646 109,50,-	646 109,50,-	422 194,-		223 915,50,-			

5/1 1.4 Územný plán obce	2015	Obec Vydrany	5 000,-	5 000,-	5 000,-					
5/2 1.5 Námestie Svätého Štefana – Szent István - tér	2015 - 2016	Obec Vydrany	10 000,-	10 000,-	10 000,-					
5/3 1.1 Kanalizácia obce Vydrany	2016 – 2018	Obec Vydrany	4 500 000,-	4 500 000,-	225 000,-			4 225 000,-		

## Projektové zámery

Projektový zámer 1/1

<i>Názov projektu</i>		Program hospodárskeho a soc. rozvoja obce
<i>Cieľ projektu</i>		Vypracovanie plánu hospodárskeho a sociálneho rozvoja obce – vytvorenie strategického dokumentu k schváleniu rozvojových projektov. Zvýšiť strategickú konkurencieschopnosť obce.
<i>Termín</i>		2014 - 2015
<i>Garant</i>		Obec Vydrany
<i>Spolupráca (partneri)</i>		Regionálna rozvojová agentúra Ister
<i>Finančné zdroje: operačné programy, resp. iné strategické zdroje</i>		Miestne zdroje
<i>Oprávnené náklady spolu – EUR</i>		1 500,-EUR
<i>Verejné zdroje EUR</i>	<i>miestne zdroje</i>	1 500,-EUR
	<i>regionálne (VUC) zdroje</i>	
	<i>národné zdroje/štátny rozpočet</i>	
	<i>zdroje EU</i>	
	<i>verejné zdroje spolu</i>	1500,- EUR
<i>Súkromné zdroje EUR</i>	<i>podnikatelia</i>	
	<i>nadácie</i>	
	<i>iné</i>	
	<i>súkromné zdroje spolu</i>	
<i>Výstupy</i>		Rozvojový program obce – hospodárska a sociálna stratégia
<i>Užívatelia</i>		Obec Vydrany, obyvatelia obce, organizácie a inštitúcie v obci
<i>Indikátory monitoringu</i>		Vypracovaný program hospodárskeho a sociálneho rozvoj obce, rast konkurencieschopnosti obce



Projektový zámer 2/1

<i>Názov projektu</i>		„Detské ihrisko Kereksási dűlő“
<i>Cieľ projektu</i>		Výstavba verejných priestranstiev - projekt “Detské ihrisko v miestnej časti Kereksási dűlő”. Cieľom projektu je zveľaďovanie verejných priestranstiev, zvyšovanie kvality života obyvateľov obce, skvalitňovanie vidieckej architektúry, zvyšovanie služieb k voľnočasovým aktivitám. Zlepšiť možnosti aktívneho oddychu pre mladé rodiny s deťmi.
<i>Termín</i>		2015 - 2016
<i>Garant</i>		Obec Vydrany
<i>Spolupráca (partneri)</i>		Súkromný sektor
<i>Finančné zdroje: operačné programy, resp. iné strategické zdroje</i>		Operačné programy, miestne zdroje
<i>Oprávnené náklady spolu – EUR</i>		5 000,-EUR
<i>Verejné zdroje EUR</i>	<i>miestne zdroje</i>	5 000,-EUR
	<i>regionálne (VUC) zdroje</i>	
	<i>národné zdroje/štátny rozpočet</i>	
	<i>zdroje EU</i>	
	<i>verejné zdroje spolu</i>	5 000,-EUR
<i>Súkromné zdroje EUR</i>	<i>podnikatelia</i>	
	<i>nadácie</i>	
	<i>iné</i>	
	<i>súkromné zdroje spolu</i>	
<i>Výstupy</i>		Nové detské ihrisko
<i>Užívatelia</i>		Obyvatelia obce
<i>Indikátory monitoringu</i>		Zlepšenie možností aktívneho oddychu mladých rodín s deťmi, rast kvality služieb pre malé deti, rast atraktivity obce

Projektový zámer 2/2

<i>Názov projektu</i>		“Rozšírenie a modernizácia miestneho cintorína”
<i>Cieľ projektu</i>		Cieľom projektu rozšírením a modernizáciou miestneho cintorína zlepšiť občiansku vybavenosť územia.
<i>Termín</i>		2015 - 2018
<i>Garant</i>		Obec Vydrany
<i>Spolupráca (partneri)</i>		Súkromný sektor
<i>Finančné zdroje: operačné programy, resp. iné strategické zdroje</i>		Operačné programy, miestne zdroje
<i>Oprávnené náklady spolu – EUR</i>		40 000,-EUR
<i>Verejné zdroje EUR</i>	<i>miestne zdroje</i>	40 000,-EUR
	<i>regionálne (VUC) zdroje</i>	
	<i>národné zdroje/štátny rozpočet</i>	
	<i>zdroje EU</i>	
	<i>verejné zdroje spolu</i>	40 000,-EUR
<i>Súkromné zdroje EUR</i>	<i>podnikatelia</i>	
	<i>nadácie</i>	
	<i>iné</i>	
	<i>súkromné zdroje spolu</i>	
<i>Výstupy</i>		Rozšírený a zrekonštruovaný cintorín
<i>Užívatelia</i>		Obyvatelia obce
<i>Indikátory monitoringu</i>		Výmera cintorína v m <sup>2</sup> , dôstojnejšie podmienky na miestnom cintoríne

Projektový zámer 2/3

<i>Názov projektu</i>		Výstavba tribúny a modernizácia sociálnych priestorov – futbalové ihrisko, športová prezliekareň
<i>Cieľ projektu</i>		Cieľom projektu je zabezpečenie energetickej úspory verejnej budovy, modernizácia sociálnych priestorov na futbalovom ihrisku, výstavba novej tribúny, zvyšovanie kvality služieb voľnočasových aktivít.
<i>Termín</i>		2016 - 2017
<i>Garant</i>		Obec Vydrany
<i>Spolupráca (partneri)</i>		Súkromný sektor
<i>Finančné zdroje: operačné programy, resp. iné strategické zdroje</i>		Operačné programy, miestne zdroje
<i>Oprávnené náklady spolu – EUR</i>		15 000,-EUR
<i>Verejné zdroje EUR</i>	<i>miestne zdroje</i>	15 000,-EUR
	<i>regionálne (VUC) zdroje</i>	
	<i>národné zdroje/štátny rozpočet</i>	
	<i>zdroje EU</i>	
	<i>verejné zdroje spolu</i>	15 000,-EUR
<i>Súkromné zdroje EUR</i>	<i>podnikatelia</i>	
	<i>nadácie</i>	
	<i>iné</i>	
	<i>súkromné zdroje spolu</i>	
<i>Výstupy</i>		Nová tribúna, modernizované sociálne priestory, vysoká energetická efektívnosť prevádzky
<i>Užívatelia</i>		Obyvatelia obce
<i>Indikátory monitoringu</i>		Počet športových podujatí v areáli futbalového ihriska, počet návštevníkov športových podujatí, zníženie prevádzkových nákladov športového areálu

# Projektový zámer 2/4

<i>Názov projektu</i>		Zateplenie miestnej MŠ
<i>Cieľ projektu</i>		Zabezpečenie energetickej úspory verejnej budovy, výmena okien a zateplenie.
<i>Termín</i>		2015 - 2016
<i>Garant</i>		Obec Vydrany
<i>Spolupráca (partneri)</i>		Podľa výsledkov verejného obstarávania
<i>Finančné zdroje: operačné programy, resp. iné strategické zdroje</i>		Operačné programy, miestne zdroje
<i>Oprávnené náklady spolu – EUR</i>		35 976,-EUR
<i>Verejné zdroje EUR</i>	<i>miestne zdroje</i>	1 799,-EUR
	<i>regionálne (VUC) zdroje</i>	
	<i>národné zdroje/štátny rozpočet</i>	34 177,-EUR
	<i>zdroje EU</i>	
	<i>verejné zdroje spolu</i>	35 976,- EUR
<i>Súkromné zdroje EUR</i>	<i>podnikatelia</i>	
	<i>nadácie</i>	
	<i>iné</i>	
	<i>súkromné zdroje spolu</i>	
<i>Výstupy</i>		Zateplená budova materskej školy
<i>Užívatelia</i>		Obyvatelia obce
<i>Indikátory monitoringu</i>		Zníženie prevádzkových nákladov budovy materskej školy

Projektový zámer 2/5

<i>Názov projektu</i>		Výmena okien a zateplenie budovy Obecného úradu
<i>Cieľ projektu</i>		Zabezpečenie energetickej úspory verejnej budovy - obecného úradu Vydrany
<i>Termín</i>		2016 – 2018
<i>Garant</i>		Obec Vydrany
<i>Spolupráca (partneri)</i>		Podľa výsledku verejného obstarávania
<i>Finančné zdroje: operačné programy, resp. iné strategické zdroje</i>		Operačné programy, miestne zdroje
<i>Oprávnené náklady spolu – EUR</i>		35 900,-EUR
<i>Verejné zdroje EUR</i>	<i>miestne zdroje</i>	1 795,-EUR
	<i>regionálne (VUC) zdroje</i>	
	<i>národné zdroje/štátny rozpočet</i>	34 105,- EUR
	<i>zdroje EU</i>	
	<i>verejné zdroje spolu</i>	35 900,- EUR
<i>Súkromné zdroje EUR</i>	<i>podnikatelia</i>	
	<i>nadácie</i>	
	<i>iné</i>	
	<i>súkromné zdroje spolu</i>	
<i>Výstupy</i>		Zateplená budova obecného úradu, nové okná na budove obecného úradu
<i>Užívatelia</i>		Obyvatelia obce, pracovníci obecného úradu
<i>Indikátory monitoringu</i>		Zníženie prevádzkových nákladov budovy obecného úradu, zlepšenie pracovných podmienok na obecnom úrade

Projektový zámer 3/1

<i>Názov projektu</i>		Modernizácia verejného osvetlenia
<i>Cieľ projektu</i>		Zníženie energ. spotreby obce, zvýšenie bezpečnosti premávky, modernizácia zastaralej techniky, zvýšenie hodnoty majetku obce.
<i>Termín</i>		2015 - 2016
<i>Garant</i>		Obec Vydrany
<i>Spolupráca (partneri)</i>		Súkromný sektor
<i>Finančné zdroje: operačné programy, resp. iné strategické zdroje</i>		Operačné programy, miestne zdroje
<i>Oprávnené náklady spolu – EUR</i>		cca 150 000,- EUR
<i>Verejné zdroje EUR</i>	<i>miestne zdroje</i>	150 000,- EUR
	<i>regionálne (VUC) zdroje</i>	
	<i>národné zdroje/štátny rozpočet</i>	
	<i>zdroje EU</i>	
	<i>verejné zdroje spolu</i>	150 000,- EUR
<i>Súkromné zdroje EUR</i>	<i>podnikatelia</i>	
	<i>nadácie</i>	
	<i>iné</i>	
	<i>súkromné zdroje spolu</i>	
<i>Výstupy</i>		Modernizovaný systém verejného osvetlenia
<i>Užívatelia</i>		Obyvatelia obce
<i>Indikátory monitoringu</i>		Zníženie prevádzkových nákladov systém verejného osvetlenia, rast bezpečnosti občanov, rast bezpečnosti v doprave

Projektový zámer 4/1

Názov projektu		„Bytový dom 12 bytových jednotiek“
Cieľ projektu		Výstavba a odkúpenie nájomných bytov za účelom zlepšenia bytového fondu obce, skvalitnenie možnosti na bývanie, zamedzenie odchodu mladých z obce a pritiažnutie mladých rodín do obce.
Termín		2014 – 2015
Garant		Obec Vydrany
Spolupráca (partneri)		Súkromný sektor
Finančné zdroje: operačné programy, resp. iné strategické zdroje		Operačné programy a miestne zdroje MDVRR SR, ŠFRB
Oprávnené náklady spolu – EUR		557 181,- EUR
Verejné zdroje EUR	miestne zdroje	365 241,-EUR
	regionálne (VUC) zdroje	
	národné zdroje/štátny rozpočet	191 940,-EUR
	zdroje EU	
	verejné zdroje spolu	557 181,-EUR
Súkromné zdroje EUR	podnikatelia	
	nadácie	
	iné	
	súkromné zdroje spolu	
Výstupy		Novostavaný bytový dom s 12 b.j.
Užívatelia		Obyvatelia obce
Indikátory monitoringu		Rast atraktivity obce, rast kvality podmienok bývania v obci, počet obecných nájomných bytov v obci

Projektový zámer 4/2

Názov projektu		„Bytový dom 5x4 bytových jednotiek“
Cieľ projektu		Výstavba a odkúpenie nájomných bytov za účelom zlepšenia bytového fondu obce, skvalitnenie možnosti na bývanie, zamedzenie odchodu mladých z obce a pritiažnutie mladých rodín do obce.
Termín		2014 - 2015
Garant		Obec Vydrany
Spolupráca (partneri)		Súkromný sektor
Finančné zdroje: operačné programy, resp. iné strategické zdroje		Operačné programy, miestne zdroje MDVRR SR, ŠFRB
Oprávnené náklady spolu – EUR		927 701,-EUR
Verejné zdroje EUR	miestne zdroje	606 401,- EUR
	regionálne (VUC) zdroje	
	národné zdroje/štátny rozpočet	321 300,-EUR
	zdroje EU	
	verejné zdroje spolu	927 701,-EUR
Súkromné zdroje EUR	podnikatelia	
	nadácie	
	iné	
	súkromné zdroje spolu	
Výstupy		20 novostavaných nájomných bytov – 20 b.j.
Užívatelia		Obyvatelia obce
Indikátory monitoringu		Rast atraktivity obce, rast kvality podmienok bývania v obci, počet obecných nájomných bytov v obci



Projektový zámer 4/3

<i>Názov projektu</i>		„Projekt – Almajbéli dŭlŏ “
<i>Cieľ projektu</i>		Obec Vydrany plánuje vytvorenie 26 stavebných pozemkov spolu s kompletnou technickou infraštruktúrou na individuálnu bytovú výstavbu „Almajbéli dŭlŏ “
<i>Termín</i>		2015 – 2017
<i>Garant</i>		Obec Vydrany
<i>Spolupráca (partneri)</i>		Súkromný sektor
<i>Finančné zdroje: operačné programy, resp. iné strategické zdroje</i>		Operačné programy, miestne zdroje MDVRR SR, ŠFRB
<i>Oprávnené náklady spolu – EUR</i>		360 000,-EUR
<i>Verejné zdroje EUR</i>	<i>miestne zdroje</i>	360 000,-EUR
	<i>regionálne (VUC) zdroje</i>	
	<i>národné zdroje/štátny rozpočet</i>	
	<i>zdroje EU</i>	
	<i>verejné zdroje spolu</i>	360 000,-EUR
<i>Súkromné zdroje EUR</i>	<i>podnikatelia</i>	
	<i>nadácie</i>	
	<i>iné</i>	
	<i>súkromné zdroje spolu</i>	
<i>Výstupy</i>		26 stavebných pozemkov spolu s kompletnou technickou infraštruktúrou na individuálnu bytovú výstavbu
<i>Užívatelia</i>		Obyvatelia obce
<i>Indikátory monitoringu</i>		Počet vytvorených stavebných pozemkov s kompletnou technickou infraštruktúrou na individuálnu bytovú výstavbu, rast atraktivity obce

Projektový zámer 4/4

<i>Názov projektu</i>		„Bytový dom – 2x8 b.j. – Šašina – A“
<i>Cieľ projektu</i>		V roku 2016 obec Vydrany plánuje odkúpenie 2 nájomných bytových domov so 16 bytovými jednotkami (8+8 b.j.), za účelom zlepšenie možností na bývanie, zamedzenia odchodu mladých z obce a pritiahnutia mladých rodín do obce.
<i>Termín</i>		2016 – 2017
<i>Garant</i>		Obec Vydrany
<i>Spolupráca (partneri)</i>		Súkromný sektor
<i>Finančné zdroje: operačné programy, resp. iné strategické zdroje</i>		Operačné programy, miestne zdroje MDVRR SR, ŠFRB
<i>Oprávnené náklady spolu – EUR</i>		741 793,66,- eur vrátane DPH
<i>Verejné zdroje EUR</i>	<i>Miestne zdroje</i>	485 890,02,-EUR
	<i>Regionálne –VÚC zdroje</i>	–
	<i>Národné zdroje/štátny rozpočet</i>	255 903,64,-EUR
	<i>Zdroje EU</i>	–
	<i>Verejné zdroje EU</i>	741 793,66,-EUR
<i>Súkromné zdroje EUR</i>		
	<i>nadácie</i>	
	<i>iné</i>	
	<i>súkromné zdroje spolu</i>	
<i>Výstupy</i>		2 novostavané bytové domy – 2 x 8 b.j.
<i>Užívatelia</i>		Obyvatelia obce
<i>Indikátory monitoringu</i>		Počet obecných nájomných bytov, rast počtu obyvateľov obce

Projektový zámer 4/5

<i>Názov projektu</i>		„Bytový dom -12 b.j. Šašina—B“
<i>Cieľ projektu</i>		Obec Vydrany plánuje odkúpenie nájomného bytového domu s 12 bytovými jednotkami za účelom zlepšenia možností na bývanie v obci, zamedzenia odchodu mladých z obce a pritiaiahnutia mladých rodín do obce.
<i>Termín</i>		2016 - 2017
<i>Garant</i>		Obec Vydrany
<i>Spolupráca (partneri)</i>		Súkromný sektor
<i>Finančné zdroje: operačné programy, resp. iné strategické zdroje</i>		Operačné programy, miestne zdroje MDVRR SR, ŠFRB
<i>Oprávnené náklady spolu – EUR</i>		559 040,-EUR
<i>Verejné zdroje EUR</i>	<i>miestne zdroje</i>	367 100,-EUR
	<i>regionálne (VUC) zdroje</i>	
	<i>národné zdroje/štátny rozpočet</i>	191 940,-EUR
	<i>zdroje EU</i>	
	<i>verejné zdroje spolu</i>	559 040,-EUR
<i>Súkromné zdroje EUR</i>	<i>podnikatelia</i>	
	<i>nadácie</i>	
	<i>iné</i>	
	<i>súkromné zdroje spolu</i>	
<i>Výstupy</i>		Novostavaný nájomný bytový dom s 12 b.j.
<i>Užívatelia</i>		Obyvatelia obce
<i>Indikátory monitoringu</i>		Rast atraktivity obce na bývanie, rast kvality bytového fondu obce, počet obecných nájomných bytov

Projektový zámer 4/6

<i>Názov projektu</i>		„Bytový dom 16 b.j. - Šašina C“
<i>Cieľ projektu</i>		Obec Vydrany plánuje odkúpenie nájomného bytového domu s 16 bytovými jednotkami, za účelom vytvorenia kvalitných možností nájomného bývania v obci, zamedzenia odchodu mladých z obce a pritiaiahnutia mladých rodín do obce.
<i>Termín</i>		2016 - 2018
<i>Garant</i>		Obec Vydrany
<i>Spolupráca (partneri)</i>		Súkromný sektor
<i>Finančné zdroje: operačné programy, resp. iné strategické zdroje</i>		Operačné programy, miestne zdroje MDVRR SR, ŠFRB
<i>Oprávnené náklady spolu – EUR</i>		741 793,66,-EUR
<i>Verejné zdroje EUR</i>	<i>miestne zdroje</i>	485 890,02,-EUR
	<i>regionálne (VUC) zdroje</i>	
	<i>národné zdroje/štátny rozpočet</i>	255 903,64,-EUR
	<i>zdroje EU</i>	
	<i>verejné zdroje spolu</i>	741 793,66,-EUR
<i>Súkromné zdroje EUR</i>	<i>podnikatelia</i>	
	<i>nadácie</i>	
	<i>iné</i>	
	<i>súkromné zdroje spolu</i>	
<i>Výstupy</i>		Novostavaný bytový dom s 16 b.j.
<i>Užívatelia</i>		Obyvatelia obce
<i>Indikátory monitoringu</i>		Rast atraktivity obce na bývanie, rast kvality bytového fondu obce, počet obecných nájomných bytov

Projektový zámer 4/7

Názov projektu		„Bytový dom – 14 – b.j. - Jabloňové - A
Cieľ projektu		Obec Vydrany plánuje odkúpenie nájomného bytového domu s 14 bytovými jednotkami (10 x 2 izbový byt, 4 x 3 izbový byt), ktorý bytový dom bude lokalizovaný v lokalite „Lokalita 2 – Jabloňové – Almabéli dűlő“ v katastrálnom území Vydrany
Termín		2017
Garant		Obec Vydrany
Spolupráca (partneri)		Súkromný sektor
Finančné zdroje: operačné programy, resp. iné strategické zdroje		Operačné programy a miestne zdroje MDVRR SR, ŠFRB
Oprávnené náklady spolu – EUR		646 109,50,-EUR
Verejné zdroje EUR	miestne zdroje	422 194,-EUR
	regionálne (VUC) zdroje	
	národné zdroje/štátny rozpočet	223 915,50,-EUR
	zdroje EU	
	verejné zdroje spolu	646 109,50,-EUR
Súkromné zdroje EUR	podnikatelia	
	nadácie	
	iné	
	súkromné zdroje spolu	
Výstupy		Novostavaný bytový dom s 14 bytovými jednotkami
Užívatelia		Obyvatelia obce
Indikátory monitoringu		Rast atraktivity obce na bývanie, rast kvality bytového fondu obce, počet obecných nájomných bytov

Projektový zámer 4/8

<i>Názov projektu</i>		„Bytový dom – 14 – b.j. - Jabloňové – B
<i>Cieľ projektu</i>		Obec Vydrany plánuje odkúpenie nájomného bytového domu s 14 bytovými jednotkami (10 x 2 izbový byt, 4 x 3 izbový byt), ktorý bytový dom bude lokalizovaný v lokalite „Lokalita 2 – Jabloňové – Almabéli dülő“ v katastrálnom území Vydrany
<i>Termín</i>		2017
<i>Garant</i>		Obec Vydrany
<i>Spolupráca (partneri)</i>		Súkromný sektor
<i>Finančné zdroje: operačné programy, resp. iné strategické zdroje</i>		Operačné programy a miestne zdroje MDVRR SR, ŠFRB
<i>Oprávnené náklady spolu – EUR</i>		646 109,50,-EUR
<i>Verejné zdroje EUR</i>	<i>miestne zdroje</i>	422 194,-EUR
	<i>regionálne (VUC) zdroje</i>	
	<i>národné zdroje/štátny rozpočet</i>	223 915,50,-EUR
	<i>zdroje EU</i>	
	<i>verejné zdroje spolu</i>	646 109,50,-EUR
<i>Súkromné zdroje EUR</i>	<i>podnikatelia</i>	
	<i>nadácie</i>	
	<i>iné</i>	
	<i>súkromné zdroje spolu</i>	
<i>Výstupy</i>		Novostavaný bytový dom s 14 bytovými jednotkami
<i>Užívatelia</i>		Obyvatelia obce
<i>Indikátory monitoringu</i>		Rast atraktivity obce na bývanie, rast kvality bytového fondu obce, počet obecných nájomných bytov

Projektový zámer 4/9

<i>Názov projektu</i>		„Bytový dom – 14 – b.j, - Jabloňové – C
<i>Cieľ projektu</i>		Obec Vydrany plánuje odkúpenie nájomného bytového domu os 14 bytovými jednotkami (10 x 2 izbový byt, 4 x 3 izbový byt), ktorý bytový dom bude lokalizovaný v lokalite „Lokalita 2 – Jabloňové – Almabéli dűlő“ v katastrálnom území Vydrany
<i>Termín</i>		2018
<i>Garant</i>		Obec Vydrany
<i>Spolupráca (partneri)</i>		Súkromný sektor
<i>Finančné zdroje: operačné programy, resp. iné strategické zdroje</i>		Operačné programy a miestne zdroje MDVRR SR, ŠFRB
<i>Oprávnené náklady spolu – EUR</i>		646 109,50,-EUR
<i>Verejné zdroje EUR</i>	<i>miestne zdroje</i>	422 194,-EUR
	<i>regionálne (VUC) zdroje</i>	
	<i>národné zdroje/štátny rozpočet</i>	223 915,50,-EUR
	<i>zdroje EU</i>	
	<i>verejné zdroje spolu</i>	646 109,50,-EUR
<i>Súkromné zdroje EUR</i>	<i>podnikatelia</i>	
	<i>nadácie</i>	
	<i>iné</i>	
	<i>súkromné zdroje spolu</i>	
<i>Výstupy</i>		Novostavaný bytový dom s 14 bytovými jednotkami
<i>Užívatelia</i>		Obyvatelia obce
<i>Indikátory monitoringu</i>		Rast atraktivity obce na bývanie, rast kvality bytového fondu obce, počet obecných nájomných bytov

Projektový zámer 4/10

<i>Názov projektu</i>		„Bytový dom – 14 – b.j, - Jabloňové – D
<i>Cieľ projektu</i>		Obec Vydrany plánuje odkúpenie nájomného bytového domu os 14 bytovými jednotkami (10 x 2 izbový byt, 4 x 3 izbový byt), ktorý bytový dom bude lokalizovaný v lokalite „Lokalita 2 – Jabloňové – Almabéli dülő“ v katastrálnom území Vydrany
<i>Termín</i>		2018
<i>Garant</i>		Obec Vydrany
<i>Spolupráca (partneri)</i>		Súkromný sektor
<i>Finančné zdroje: operačné programy, resp. iné strategické zdroje</i>		Operačné programy a miestne zdroje MDVRR SR, ŠFRB
<i>Oprávnené náklady spolu – EUR</i>		646 109,50,-EUR
<i>Verejné zdroje EUR</i>	<i>miestne zdroje</i>	422 194,-EUR
	<i>regionálne (VUC) zdroje</i>	
	<i>národné zdroje/štátny rozpočet</i>	223 915,50,-EUR
	<i>zdroje EU</i>	
	<i>verejné zdroje spolu</i>	646 109,50,-EUR
<i>Súkromné zdroje EUR</i>	<i>podnikatelia</i>	
	<i>nadácie</i>	
	<i>iné</i>	
	<i>súkromné zdroje spolu</i>	
<i>Výstupy</i>		Novostavaný bytový dom s 14 bytovými jednotkami
<i>Užívatelia</i>		Obyvatelia obce
<i>Indikátory monitoringu</i>		Rast atraktivity obce na bývanie, rast kvality bytového fondu obce, počet obecných nájomných bytov



Projektový zámer 4/11

<i>Názov projektu</i>		„Bytový dom – 14 – b.j, - Jabloňové – E
<i>Cieľ projektu</i>		Obec Vydrany plánuje odkúpenie nájomného bytového domu os 14 bytovými jednotkami (10 x 2 izbový byt, 4 x 3 izbový byt), ktorý bytový dom bude lokalizovaný v lokalite „Lokalita 2 – Jabloňové – Almabéli dŕľô“ v katastrálnom území Vydrany
<i>Termín</i>		2018
<i>Garant</i>		Obec Vydrany
<i>Spolupráca (partneri)</i>		Súkromný sektor
<i>Finančné zdroje: operačné programy, resp. iné strategické zdroje</i>		Operačné programy a miestne zdroje MDVRR SR, ŠFRB
<i>Oprávnené náklady spolu – EUR</i>		646 109,50,-EUR
<i>Verejné zdroje EUR</i>	<i>miestne zdroje</i>	422 194,-EUR
	<i>regionálne (VUC) zdroje</i>	
	<i>národné zdroje/štátny rozpočet</i>	223 915,50,-EUR
	<i>zdroje EU</i>	
	<i>verejné zdroje spolu</i>	646 109,50,-EUR
<i>Súkromné zdroje EUR</i>	<i>podnikatelia</i>	
	<i>nadácie</i>	
	<i>iné</i>	
	<i>súkromné zdroje spolu</i>	
<i>Výstupy</i>		Novostavaný bytový dom s 14 bytovými jednotkami
<i>Užívatelia</i>		Obyvatelia obce
<i>Indikátory monitoringu</i>		Rast atraktivity obce na bývanie, rast kvality bytového fondu obce, počet obecných nájomných bytov

Projektový zámer 4/12

<i>Názov projektu</i>		„Bytový dom – 14 – b.j, - Jabloňové – F
<i>Cieľ projektu</i>		Obec Vydrany plánuje odkúpenie nájomného bytového domu so 14 bytovými jednotkami (10 x 2 izbový byt, 4 x 3 izbový byt), ktorý bytový dom bude lokalizovaný v lokalite „Lokalita 2 – Jabloňové – Almabéli dülő“ v katastrálnom území Vydrany
<i>Termín</i>		2019
<i>Garant</i>		Obec Vydrany
<i>Spolupráca (partneri)</i>		Súkromný sektor
<i>Finančné zdroje: operačné programy, resp. iné strategické zdroje</i>		Operačné programy a miestne zdroje MDVRR SR, ŠFRB
<i>Oprávnené náklady spolu – EUR</i>		646 109,50,-EUR
<i>Verejné zdroje EUR</i>	<i>miestne zdroje</i>	422 194,-EUR
	<i>regionálne (VUC) zdroje</i>	
	<i>národné zdroje/štátny rozpočet</i>	223 915,50,-EUR
	<i>zdroje EU</i>	
	<i>verejné zdroje spolu</i>	646 109,50,-EUR
<i>Súkromné zdroje EUR</i>	<i>podnikatelia</i>	
	<i>nadácie</i>	
	<i>iné</i>	
	<i>súkromné zdroje spolu</i>	
<i>Výstupy</i>		Novostavaný bytový dom s 14 bytovými jednotkami
<i>Užívatelia</i>		Obyvatelia obce
<i>Indikátory monitoringu</i>		Rast atraktivity obce na bývanie, rast kvality bytového fondu obce, počet obecných nájomných bytov

Projektový zámer 4/13

<i>Názov projektu</i>		Zateplenie obecných nájomných bytov - 11BJ s. č. 510
<i>Cieľ projektu</i>		Zabezpečenie energetickej úspory verejnej budovy - obecného nájomného bytu 11 b.j. súp. č. 510
<i>Termín</i>		2017 - 2019
<i>Garant</i>		Obec Vydrany
<i>Spolupráca (partneri)</i>		Podľa výsledku verejného obstarávania
<i>Finančné zdroje: operačné programy, resp. iné strategické zdroje</i>		Operačné programy, miestne zdroje MDVRR SR, ŠFRB
<i>Oprávnené náklady spolu – EUR</i>		25 000,-EUR
<i>Verejné zdroje EUR</i>	<i>miestne zdroje</i>	5 000,-EUR
	<i>regionálne (VUC) zdroje</i>	
	<i>národné zdroje/štátny rozpočet</i>	20 000,- EUR
	<i>zdroje EU</i>	
	<i>verejné zdroje spolu</i>	25 000,- EUR
<i>Súkromné zdroje EUR</i>	<i>podnikatelia</i>	
	<i>nadácie</i>	
	<i>iné</i>	
	<i>súkromné zdroje spolu</i>	
<i>Výstupy</i>		Zateplené obecné nájomné byty
<i>Užívatelia</i>		Obyvatelia obce
<i>Indikátory monitoringu</i>		Výmera zateplených plôch v m <sup>2</sup> , zníženie prevádzkových nákladov nájomných bytov

Projektový zámer 4/14

<i>Názov projektu</i>		Zateplenie obecných nájomných bytov - 11BJ s. č. 511
<i>Cieľ projektu</i>		Zabezpečenie energetickej úspory verejnej budovy - obecného nájomného bytu 11 b.j. súp. č. 511
<i>Termín</i>		2017 – 2019
<i>Garant</i>		Obec Vydrany
<i>Spolupráca (partneri)</i>		Podľa výsledku verejného obstarávania
<i>Finančné zdroje: operačné programy, resp. iné strategické zdroje</i>		Operačné programy, miestne zdroje MDVRR SR, ŠFRB
<i>Oprávnené náklady spolu – EUR</i>		25 000,-EUR
<i>Verejné zdroje EUR</i>	<i>miestne zdroje</i>	5 000,-EUR
	<i>regionálne (VUC) zdroje</i>	
	<i>národné zdroje/štátny rozpočet</i>	20 000,- EUR
	<i>zdroje EU</i>	
	<i>verejné zdroje spolu</i>	25 000,- EUR
<i>Súkromné zdroje EUR</i>	<i>podnikatelia</i>	
	<i>nadácie</i>	
	<i>iné</i>	
	<i>súkromné zdroje spolu</i>	
<i>Výstupy</i>		Zateplené obecné nájomné byty
<i>Užívatelia</i>		Obyvatelia nájomných bytov
<i>Indikátory monitoringu</i>		Výmera zateplených plôch v m <sup>2</sup> , zníženie prevádzkových nákladov nájomných bytov

Projektový záměr 4/15

<i>Názov projektu</i>		Projekt "Csíkosói dűlő"
<i>Cieľ projektu</i>		Obec Vydrany plánuje vytvorenie 40 stavebných pozemkov spolu s kompletnou technickou infraštruktúrou na individuálnu bytovú výstavbu, ako aj na výstavbu nájomných bytových domov.
<i>Termín</i>		2020 – 2024
<i>Garant</i>		Obec Vydrany
<i>Spolupráca (partneri)</i>		Podľa výsledku verejného obstarávania
<i>Finančné zdroje: operačné programy, resp. iné strategické zdroje</i>		Operačné programy, miestne zdroje MDVRR SR, ŠFRB
<i>Oprávnené náklady spolu – EUR</i>		420 000,-EUR
<i>Verejné zdroje EUR</i>	<i>miestne zdroje</i>	420 000,-EUR
	<i>regionálne (VUC) zdroje</i>	
	<i>národné zdroje/štátny rozpočet</i>	
	<i>zdroje EU</i>	
	<i>verejné zdroje spolu</i>	420 000,-EUR
<i>Súkromné zdroje EUR</i>	<i>podnikatelia</i>	
	<i>nadácie</i>	
	<i>iné</i>	
	<i>súkromné zdroje spolu</i>	
<i>Výstupy</i>		vytvorenie 40 stavebných pozemkov spolu s kompletnou technickou infraštruktúrou na individuálnu bytovú výstavbu, ako aj na výstavbu nájomných bytových domov
<i>Užívatelia</i>		Obyvatelia obce
<i>Indikátory monitoringu</i>		Počet vytvorených stavebných pozemkov spolu s kompletnou technickou infraštruktúrou na individuálnu bytovú výstavbu, ako aj na výstavbu nájomných bytových domov

Projektový záměr 4/16

<i>Název projektu</i>		„Bytový dom –24 – b.j, - Csikostói dűlő – A“
<i>Ciel' projektu</i>		Obec Vydrany plánuje odkúpenie nájomného bytového domu so 24 bytovými jednotkami (20 x 2 izbový byt, 4 x 3 izbový byt), ktorý bytový dom bude lokalizovaný v lokalite „Lokalita 3 – Csikostói dűlő“ v katastrálnom území Vydrany
<i>Termín</i>		2020 – 2024
<i>Garant</i>		Obec Vydrany
<i>Spolupráca (partneri)</i>		Súkromný sektor
<i>Finančné zdroje: operačné programy, resp. iné strategické zdroje</i>		Operačné programy a miestne zdroje MDVRR SR, ŠFRB
<i>Oprávnené náklady spolu – EUR</i>		1 292.219,10-EUR
<i>Verejné zdroje EUR</i>	<i>miestne zdroje</i>	839 942,10,-EUR
	<i>regionálne (VUC) zdroje</i>	
	<i>národné zdroje/štátny rozpočet</i>	452 276,60,-EUR
	<i>zdroje EU</i>	
	<i>verejné zdroje spolu</i>	1 292 219,10,-EUR
<i>Súkromné zdroje EUR</i>	<i>podnikatelia</i>	
	<i>nadácie</i>	
	<i>iné</i>	
	<i>súkromné zdroje spolu</i>	
<i>Výstupy</i>		Novostavaný bytový dom so 24 bytovými jednotkami
<i>Užívatelia</i>		Obyvatelia obce
<i>Indikátory monitoringu</i>		Počet nových bytov, rast kvality bytového fondu obce, zlepšenie možností nájomného bývania v obci

Projektový záměr 4/17

<i>Název projektu</i>		„Bytový dom –24 – b.j, - Csikostói dűlő – B“
<i>Ciel' projektu</i>		Obec Vydrany plánuje odkúpenie nájomného bytového domu so 24 bytovými jednotkami (20 x 2 izbový byt, 4 x 3 izbový byt), ktorý bytový dom bude lokalizovaný v lokalite „Lokalita 3 – Csikostói dűlő “ v katastrálnom území Vydrany
<i>Termín</i>		2020 – 2024
<i>Garant</i>		Obec Vydrany
<i>Spolupráca (partneri)</i>		Súkromný sektor
<i>Finančné zdroje: operačné programy, resp. iné strategické zdroje</i>		Operačné programy a miestne zdroje
<i>Oprávnené náklady spolu – EUR</i>		1 292 219,10-EUR
<i>Verejné zdroje EUR</i>	<i>miestne zdroje</i>	839 942,10,-EUR
	<i>regionálne (VUC) zdroje</i>	
	<i>národné zdroje/štátny rozpočet</i>	452 276,60,-EUR
	<i>zdroje EU</i>	
	<i>verejné zdroje spolu</i>	1 292 219,10,-EUR
<i>Súkromné zdroje EUR</i>	<i>podnikatelia</i>	
	<i>nadácie</i>	
	<i>iné</i>	
	<i>súkromné zdroje spolu</i>	
<i>Výstupy</i>		Novostavaný bytový dom so 24 bytovými jednotkami
<i>Užívatelia</i>		Obyvatelia obce
<i>Indikátory monitoringu</i>		Počet nových bytov, rast kvality bytového fondu obce, zlepšenie možností nájomného bývania v obci

Projektový zámer 4/18

<i>Názov projektu</i>		„Bytový dom –24 – b.j, - Csikostói dűlő – C“
<i>Cieľ projektu</i>		Obec Vydrany plánuje odkúpenie nájomného bytového domu so 24 bytovými jednotkami (20 x 2 izbový byt, 4 x 3 izbový byt), ktorý bytový dom bude lokalizovaný v lokalite „Lokalita 3 – Csikostói dűlő “ v katastrálnom území Vydrany
<i>Termín</i>		2020 – 2024
<i>Garant</i>		Obec Vydrany
<i>Spolupráca (partneri)</i>		Súkromný sektor
<i>Finančné zdroje: operačné programy, resp. iné strategické zdroje</i>		Operačné programy a miestne zdroje MDVRR SR, ŠFRB
<i>Oprávnené náklady spolu – EUR</i>		1 292 219,10-EUR
<i>Verejné zdroje EUR</i>	<i>miestne zdroje</i>	839 942,10,-EUR
	<i>regionálne (VUC) zdroje</i>	
	<i>národné zdroje/štátny rozpočet</i>	452 276,60,-EUR
	<i>zdroje EU</i>	
	<i>verejné zdroje spolu</i>	1 292 219,10,-EUR
<i>Súkromné zdroje EUR</i>	<i>podnikatelia</i>	
	<i>nadácie</i>	
	<i>iné</i>	
	<i>súkromné zdroje spolu</i>	
<i>Výstupy</i>		Novostavaný bytový dom so 24 bytovými jednotkami
<i>Užívatelia</i>		Obyvatelia obce
<i>Indikátory monitoringu</i>		Počet nových bytov, rast kvality bytového fondu obce, zlepšenie možností nájomného bývania v obci



Projektový zámer 4/19

<i>Názov projektu</i>		„Bytový dom –24 – b.j, - Csikostói dűlő – D“
<i>Cieľ projektu</i>		Obec Vydrany plánuje odkúpenie nájomného bytového domu so 24 bytovými jednotkami (20 x 2 izbový byt, 4 x 3 izbový byt), ktorý bytový dom bude lokalizovaný v lokalite „Lokalita 3 – Csikostói dűlő “ v katastrálnom území Vydrany
<i>Termín</i>		2020 – 2024
<i>Garant</i>		Obec Vydrany
<i>Spolupráca (partneri)</i>		Súkromný sektor
<i>Finančné zdroje: operačné programy, resp. iné strategické zdroje</i>		Operačné programy a miestne zdroje MDVRR SR, ŠFRB
<i>Oprávnené náklady spolu – EUR</i>		1 292 219,10-EUR
<i>Verejné zdroje EUR</i>	<i>miestne zdroje</i>	839 942,10,-EUR
	<i>regionálne (VUC) zdroje</i>	
	<i>národné zdroje/štátny rozpočet</i>	452 276,60,-EUR
	<i>zdroje EU</i>	
	<i>verejné zdroje spolu</i>	1 292 219,10,-EUR
<i>Súkromné zdroje EUR</i>	<i>podnikatelia</i>	
	<i>nadácie</i>	
	<i>iné</i>	
	<i>súkromné zdroje spolu</i>	
<i>Výstupy</i>		Novostavaný bytový dom so 24 bytovými jednotkami
<i>Užívatelia</i>		Obyvatelia obce
<i>Indikátory monitoringu</i>		Počet nových bytov, rast kvality bytového fondu obce, zlepšenie možností nájomného bývania v obci

Projektový zámer 5/1

<i>Názov projektu</i>		Územný plán obce
<i>Cieľ projektu</i>		Vypracovanie územného plánu obce - dokumentácia potrebná k schváleniu rozvojových projektov. Zabezpečiť koordinovaný priestorový rozvoj územia obce.
<i>Termín</i>		2015
<i>Garant</i>		Obec Vydrany
<i>Spolupráca (partneri)</i>		DMTeam s.r.o
<i>Finančné zdroje: operačné programy, resp. iné strategické zdroje</i>		Miestne zdroje
<i>Oprávnené náklady spolu – EUR</i>		5 000,-EUR
<i>Verejné zdroje EUR</i>	<i>miestne zdroje</i>	5 000,-EUR
	<i>regionálne (VUC) zdroje</i>	
	<i>národné zdroje/štátny rozpočet</i>	
	<i>zdroje EU</i>	
	<i>verejné zdroje spolu</i>	5 000,- EUR
<i>Súkromné zdroje EUR</i>	<i>podnikatelia</i>	
	<i>nadácie</i>	
	<i>iné</i>	
	<i>súkromné zdroje spolu</i>	
<i>Výstupy</i>		Vypracovaný aktuálny územný plán
<i>Užívatelia</i>		Obec Vydrany
<i>Indikátory monitoringu</i>		Koordinovaný priestorový rozvoj územia obce

Projektový zámer 5/2

<i>Názov projektu</i>		Námestie Svätého Štefana – Szent István- tér
<i>Cieľ projektu</i>		Výstavba verejných priestranstiev projekt “nám. Szent István -tér” Cieľom projektu je zveľaďovanie verejných priestranstiev, zvyšovanie kvality života obyvateľov obce, skvalitňovanie vidieckej architektúry, zvyšovanie služieb k voľnočasovým aktivitám.
<i>Termín</i>		2015 - 2016
<i>Garant</i>		Obec Vydrany
<i>Spolupráca (partneri)</i>		Súkromný sektor
<i>Finančné zdroje: operačné programy, resp. iné strategické zdroje</i>		Operačné programy, miestne zdroje
<i>Oprávnené náklady spolu – EUR</i>		10 000,-EUR
<i>Verejné zdroje EUR</i>	<i>miestne zdroje</i>	10 000,-EUR
	<i>regionálne (VUC) zdroje</i>	
	<i>národné zdroje/štátny rozpočet</i>	
	<i>zdroje EU</i>	
	<i>verejné zdroje spolu</i>	10 000,-EUR
<i>Súkromné zdroje EUR</i>	<i>podnikatelia</i>	
	<i>nadácie</i>	
	<i>iné</i>	
	<i>súkromné zdroje spolu</i>	
<i>Výstupy</i>		Revitalizované námestie
<i>Užívatelia</i>		Obyvatelia obce
<i>Indikátory monitoringu</i>		Rast atraktivity obce, revitalizované verejné plochy v m <sup>2</sup>

Projektový zámer 5/3

<i>Názov projektu</i>		Kanalizácia obce Vydrany
<i>Cieľ projektu</i>		Výstavba kanalizácie obce Vydrany, zlepšiť podmienky ďalšieho rozvoja obce. Skvalitnenie životných podmienok obyvateľov obce; ochrana spodných vôd - životného prostredia Žitného ostrova
<i>Termín</i>		2016 – 2018
<i>Garant</i>		Obec Vydrany
<i>Spolupráca (partneri)</i>		Na základe verejného obstarávania
<i>Finančné zdroje: operačné programy, resp. iné strategické zdroje</i>		Operačné programy, miestne zdroje
<i>Oprávnené náklady spolu – EUR</i>		4 500 000,-EUR
<i>Verejné zdroje EUR</i>	<i>miestne zdroje</i>	225 000,-EUR
	<i>regionálne (VUC) zdroje</i>	
	<i>národné zdroje/štátny rozpočet</i>	
	<i>zdroje EU</i>	4 225 000,-EUR
	<i>verejné zdroje spolu</i>	4 500 000,-EUR
<i>Súkromné zdroje EUR</i>	<i>podnikatelia</i>	
	<i>nadácie</i>	
	<i>iné</i>	
	<i>súkromné zdroje spolu</i>	
<i>Výstupy</i>		Novovybudovaný verejný kanalizačný systém
<i>Užívatelia</i>		Obyvatelia obce, firmy a organizácie v obci
<i>Indikátory monitoringu</i>		Zvýšená ochrana životného prostredia, počet domácností, firiem a organizácií napojených a verejnú kanalizáciu

## *Systém monitorovania a hodnotenia*

PHSR obce Vydrany je živým dokumentom. Realizácia programu bude dôsledne sledovaná a monitorovaná. Jednotlivé opatrenia a úlohy budú realizované obcou Vydrany, organizáciami zriadenými a založenými obcou, resp. v spolupráci s ďalšími organizáciami a inštitúciami.

Pre udržiavanie a realizáciu PHSR obce Vydrany bude zriadená Riadiaca komisia pre riadenie realizácie PHSR obce Vydrany, ktorej úlohou bude monitorovať celkový proces implementácie stratégie a navrhovať v prípade potreby zmeny v realizácii strategických plánov, ich doplnenie, prípadne prípravu nových dokumentov potrebných pre napĺňanie vízie obce. V Riadiacej komisii pre riadenie realizácie PHSR obce Vydrany budú zastúpení hlavní predstavitelia samosprávy (starosta, zástupca starostu a vedúci odborov Obecného úradu) s dôrazom na zastúpenie všetkých sektorov a priradenie odborníkov k jednotlivým prioritám.

Proces realizácie PHSR obce Vydrany sa začne po jeho schválení Obecným zastupiteľstvom.

Úlohou Riadiacej komisie pre riadenie realizácie PHSR obce Vydrany bude:

- schádzať sa na prehodnocovanie plnenia PHSR obce Vydrany podľa potreby, najmenej jedenkrát polročne,
- jedenkrát ročne podať správu Obecnému zastupiteľstvu o stave realizácie cieľov PHSR obce Vydrany tak, aby bolo zabezpečené, že všetky ciele budú splnené včas,
- prideliť zodpovednosť (hlavnú garanciu) za monitorovanie jednotlivých cieľov akčných plánov svojim jednotlivým členom,
- vzájomne sa informovať o plánoch prípravy a realizovaní projektov za účelom koordinácie aktivít v obci,
- aktualizovať PHSR obce Vydrany (minimálne každý druhý rok) – je to živý, otvorený dokument,
- pravidelne komunikovať s občanmi, podnikateľmi a inštitúciami v obci s cieľom zabezpečiť informovanosť o PHSR obce Vydrany – so stratégiou rozvoja obce bude oboznámená verejnosť prostredníctvom internetu na <http://www.vydrany.sk/> a miestnych médií.

Jednotlivé úlohy programu budú realizované pomocou bežných postupov a procedúr obecného úradu a ďalších zúčastnených inštitúcií, pričom rozhodujúcim pre úspech bude monitorovanie a koordinácia týchto úloh uskutočnená určeným odborom (oddelením) obecného úradu alebo príslušnými zodpovednými osobami.

PHSR obce Vydrany je otvorený dokument, ktorý bude reagovať na zmeny v okolí, zmeny potrieb obyvateľov obce Vydrany a legislatívne zmeny. PHSR obce Vydrany bude podliehať priebežným aktualizáciám a hodnoteniam. Vychádza z princípu, že proces plánovania bude úspešný len vtedy, ak sa k nemu bude pristupovať ako k dlhodobému procesu, bude sa orientovať na vyžitie silných stránok a možností územia, na potláčanie slabých stránok a možných ohrození územia a bude sa neustále adaptovať, aktualizovať a prispôbovať v súlade so zmenami a potrebami sociálno-ekonomického života obce. Otvorenosťou dokumentu sa zabezpečí flexibilita pri určovaní priorit obce, ktoré musia reagovať na vzniknuté zmeny v danom prostredí a preferenciách obyvateľov.

Aktualizácia PHSR obce Vydrany bude založená na princípe výberu priorít, opatrení, aktivít a projektov, pomocou ktorých je možné dosiahnuť najefektívnejší rozvoj prioritných oblastí obce. Postup bude nasledovný:

1. Riadiaca komisia pre riadenie realizácie PHSR obce Vydrany odporučí zmeny v PHSR obce Vydrany,
2. Obecné zastupiteľstvo schváli PHSR obce Vydrany na ďalšie obdobie.

## ***E – Finančná časť***

Jednou z kľúčových otázok programu rozvoja je schopnosť obce v priebehu jeho realizácie zaistiť zdroje potrebné na jeho financovanie. Finančné zdroje potrebné pre naplnenia aktivít uvedených v Programe hospodárskeho a sociálneho rozvoja budú plynúť z viacerých zdrojov: rozpočet obce (čo je základným zdrojom financovania aktivít), fondy Európskej únie, zdroje štátu, zdroje vyššie územného celku, úverové zdroje, súkromné zdroje, ostatné verejné zdroje. Väčšina projektov bude mať viaczdrojové financovanie.

### *Finančné zabezpečenie podpory regionálneho rozvoja*

Zákon o podpore regionálneho rozvoja (zákon č. 539/2008 Z.z.) definuje zdroje financovania regionálneho rozvoja v § 4:

(1) Regionálny rozvoj sa financuje

- a) zo štátneho rozpočtu vrátane finančných prostriedkov z rozpočtových kapitol ministerstiev,
- b) zo štátnych účelových fondov,
- c) z rozpočtov vyšších územných celkov,
- d) z rozpočtov obcí,
- e) z prostriedkov fyzických osôb,
- f) z prostriedkov právnických osôb,
- g) z úverov a príspevkov medzinárodných organizácií,
- h) z prostriedkov vyplývajúcich z medzinárodných zmlúv o poskytnutí grantu uzatvorených medzi Slovenskou republikou a inými štátmi,
- i) z iných prostriedkov, ak to ustanoví osobitný predpis.

(2) Doplnkovým zdrojom finančného zabezpečenia podpory regionálneho rozvoja sú finančné prostriedky z Európskej únie určené

- a) hospodársky zaostalým regiónom, ktoré podľa ukazovateľov hospodárskeho rozvoja a sociálneho rozvoja vykazujú nižšiu úroveň rozvoja, ako je priemerná úroveň Európskej únie,
- b) regiónom s nepriaznivou štruktúrou zamestnanosti a podnikateľského prostredia.

### Indikatívny rozpočet - sumarizácia

	Obdobie 2014-2020
Hospodárska politika - oblasť	151 500,- EUR
Sociálna politika - oblasť	10 950 482,52, - EUR
Environmentálna politika - oblasť	4 515 000,- EUR

## ***Záver***

Dokument PHSR obce Vydrany je rozvojový dokument obce – vyjadruje víziu rozvoja obce založenú na výsledkoch strategického plánovania.

PHSR obce Vydrany je strednodobý programovací dokument s časovým horizontom 7 rokov. Tento programovací dokument bol spracovaný ako podporný dokument pre stanovenie prioritných rozvojových oblastí, strategických cieľov, priorít, opatrení a aktivít rozvoja obce Vydrany.

Z hľadiska štruktúry PHSR obce Vydrany je rozčlenený na 5 častí:

- v prvej časti je podrobne analyzovaný reálny stav jednotlivých oblastí územia obce Vydrany,
- druhá časť je strategická, ktorá obsahuje stratégiu rozvoja obce pri zohľadnení jeho vnútorných špecifik a určí hlavné ciele a priority rozvoja obce pri rešpektovaní princípov regionálnej politiky v záujme dosiahnutia vyváženého udržateľného rozvoja územia,
- tretia časť je programová časť, ktorá obsahuje strategické prioritné rozvojové oblasti obce, definovanie strategických cieľov pri jednotlivých prioritných oblastiach, priority, zoznam opatrení a aktivít na zabezpečenie realizácie programu rozvoja obce,
- štvrtá časť programového dokumentu je realizačná časť, ktorá je zameraná na popis postupov inštitucionálneho a organizačného zabezpečenia realizácie programu rozvoja obce; táto časť obsahuje aj akčný plán rozvoja obce Vydrany na obdobie 2014-2020,
- posledná časť je finančná časť, ktorá obsahuje finančné zabezpečenie jednotlivých opatrení a aktivít programu rozvoja obce.

Vykonateľnosť jednotlivých opatrení a tým dosiahnutie stanovených cieľov bude závisieť od mnohých faktorov. Najkritickejším prvkom je finančná náročnosť jednotlivých priorít. Taktiež dôležitým faktorom sú komplikované vlastnícke vzťahy.

Schválený PHSR obce Vydrany je otvorený dokument, ktorý sa môže dopĺňať o nové priority, opatrenia a aktivity, resp. môžu sa niektoré opatrenia a aktivity rušiť. PHSR obce Vydrany schvaľuje Obecné zastupiteľstvo vo Vydranoch. Monitorovanie a hodnotenie PHSR obce Vydrany realizuje Obecné zastupiteľstvo vo Vydranoch.



***Príloha č. 1: Zoznam členov riadiaceho tímu, pracovných skupín a partnerov zapojených do spracovania PHSR***

*Zoznam členov Riadiaceho tímu*

Mgr. Ladislav Balódi, starosta obce Vydrany

Bc. Ildikó Bugárová, hlavná kontrolórka obce Vydrany

Ing. Katarína Kázmérová, ekonómka obce Vydrany

*Zoznam členov pracovných skupín a partnerov zapojených do spracovania PHSR*

*Prioritná oblasť - Hospodárska:*

Mgr. Ladislav Balódi, starosta obce

Ing. Katarína Kázmérová, ekonómka obce

Bc. Ildikó Bugárová, hlavná kontrolórka

*Prioritná oblasť - Sociálna:*

Mgr. Ladislav Balódi, starosta obce

Ildikó Varga, terénna soc. pracovníčka obce Vydrany

Ingrid Bereczová, pracovníčka vykonávajúca opatrovateľskú službu v obci Vydrany

Bc. Karol Hodosy, zástupca starostu obce, zamestnanec Úradu práce sociálnych vecí a rodiny

*Prioritná oblasť - Environmentálna:*

Mgr. Ladislav Balódi, starosta obce

Ing. Csériová Gabriela, enviromentálna odborníčka

Mgr. Hodossyová Renata, enviromentálna odborníčka

## ***Príloha č. 2: Zoznam informačných zdrojov použitých v PHSR***

Národná stratégia regionálneho rozvoja SR (schválený uznesením Vlády SR č. 222 zo 14. mája 2014)  
Partnerská dohoda Slovenskej republiky na roky 2014-2020  
Program rozvoja vidieka SR na programovacie obdobie 2014 – 2020  
Integrovaný regionálny operačný program na obdobie 2014-2020  
OP Ľudské zdroje na obdobie 2014-2020 (OP ĽZ)  
OP Kvalita životného prostredia na obdobie 2014-2020 (OP KŽP)  
OP Integrovaná infraštruktúra na obdobie 2014-2020 (OP II)  
OP Výskum a inovácie na obdobie 2014-2020 (OP VaI)  
OP Efektívna verejná správa na obdobie 2014-2020 (OP EVS)  
Konceptia územného rozvoja Slovenska 2001 (KURS 2001)  
Program hospodárskeho a sociálneho rozvoja Trnavského samosprávneho kraja na roky 2009-2015  
Program hospodárskeho a sociálneho rozvoja obce Vydrany 2007-2013  
Územný plán Trnavského samosprávneho kraja  
Regionálna inovačná stratégia Trnavského samosprávneho kraja  
Zákon č. 539/2008 Z. z. o podpore regionálneho rozvoja  
Metodika na vypracovanie PHSR obce/obcí/VUC (v zmysle novely zákona o podpore regionálneho rozvoja schválenej vládou SR 18. júna 2014) verzia k 31. júlu 2014  
Nariadenie vlády SR č. 228/2013 Z. z., ktorým sa ustanovuje výška dotácie na obstaranie nájomného bytu, obstaranie technickej vybavenosti a odstránenie systémovej poruchy a výška oprávnených nákladov na obstaranie nájomného bytu  
Zákon č. 134/2013 Z.z. ktorým sa mení a dopĺňa zákon č. 443/2010 Z. z. o dotáciách na rozvoj bývania a o sociálnom bývaní a ktorým sa mení a dopĺňa zákon č. 261/2011 Z. z. o poskytovaní dotácií na obstaranie náhradných nájomných bytov

[www.statistics.sk](http://www.statistics.sk)

[www.upsvar.sk](http://www.upsvar.sk)

<http://www.ozmdm.sk/>

### ***Príloha č. 3: Zoznam skratiek použitých v PHSR***

PHSR – program hospodárskeho a sociálneho rozvoja

OP – operačný program

SR – Slovenská republika

EÚ – Európska únia

CR – cestovný ruch

MDVRR SR – Ministerstvo dopravy, výstavby a regionálneho rozvoja SR

ŠFRB – Štátny fond rozvoja bývania

### **Príloha č. 4: Akčný plán na daný rozpočtový rok s výhľadom na 2 roky**

Projektový zámer 1/1

<i>Názov projektu</i>		Program hospodárskeho a soc. rozvoja obce
<i>Cieľ projektu</i>		Vypracovanie plánu hospodárskeho a sociálneho rozvoja obce – vytvorenie strategického dokumentu k schváleniu rozvojových projektov. Zvýšiť strategickú konkurencieschopnosť obce.
<i>Termín</i>		2014 - 2015
<i>Garant</i>		Obec Vydrany
<i>Spolupráca (partneri)</i>		Regionálna rozvojová agentúra Ister
<i>Finančné zdroje: operačné programy, resp. iné strategické zdroje</i>		Miestne zdroje
<i>Oprávnené náklady spolu – EUR</i>		1 500,-EUR
<i>Verejné zdroje EUR</i>	<i>miestne zdroje</i>	1 500,-EUR
	<i>regionálne (VUC) zdroje</i>	
	<i>národné zdroje/štátny rozpočet</i>	
	<i>zdroje EU</i>	
	<i>verejné zdroje spolu</i>	1500,- EUR
<i>Súkromné zdroje EUR</i>	<i>podnikatelia</i>	
	<i>nadácie</i>	
	<i>iné</i>	
	<i>súkromné zdroje spolu</i>	
<i>Výstupy</i>		Rozvojový program obce – hospodárska a sociálna stratégia
<i>Užívatelia</i>		Obec Vydrany, obyvatelia obce, organizácie a inštitúcie v obci
<i>Indikátory monitoringu</i>		Vypracovaný program hospodárskeho a sociálneho rozvoj obce, rast konkurencieschopnosti obce

Projektový zámer 2/1

Názov projektu		„Detské ihrisko Kereksási dűlő“
Cieľ projektu		Výstavba verejných priestranstiev - projekt “Detské ihrisko v miestnej časti Kereksási dűlő”. Cieľom projektu je zveľaďovanie verejných priestranstiev, zvyšovanie kvality života obyvateľov obce, skvalitňovanie vidieckej architektúry, zvyšovanie služieb k voľnočasovým aktivitám. Zlepšiť možnosti aktívneho oddychu pre mladé rodiny s deťmi.
Termín		2015 - 2016
Garant		Obec Vydrany
Spolupráca (partneri)		Súkromný sektor
Finančné zdroje: operačné programy, resp. iné strategické zdroje		Operačné programy, miestne zdroje
Oprávnené náklady spolu – EUR		5 000,-EUR
Verejné zdroje EUR	miestne zdroje	5 000,-EUR
	regionálne (VUC) zdroje	
	národné zdroje/štátny rozpočet	
	zdroje EU	
	verejné zdroje spolu	5 000,-EUR
Súkromné zdroje EUR	podnikatelia	
	nadácie	
	iné	
	súkromné zdroje spolu	
Výstupy		Nové detské ihrisko
Užívatelia		Obyvatelia obce
Indikátory monitoringu		Zlepšenie možností aktívneho oddychu mladých rodín s deťmi, rast kvality služieb pre malé deti, rast atraktivity obce

Projektový zámer 2/2

<i>Názov projektu</i>		“Rozšírenie a modernizácia miestneho cintorína”
<i>Cieľ projektu</i>		Cieľom projektu rozšírením a modernizáciou miestneho cintorína zlepšiť občiansku vybavenosť územia.
<i>Termín</i>		2015 - 2018
<i>Garant</i>		Obec Vydrany
<i>Spolupráca (partneri)</i>		Súkromný sektor
<i>Finančné zdroje: operačné programy, resp. iné strategické zdroje</i>		Operačné programy, miestne zdroje
<i>Oprávnené náklady spolu – EUR</i>		40 000,-EUR
<i>Verejné zdroje EUR</i>	<i>miestne zdroje</i>	40 000,-EUR
	<i>regionálne (VUC) zdroje</i>	
	<i>národné zdroje/štátny rozpočet</i>	
	<i>zdroje EU</i>	
	<i>verejné zdroje spolu</i>	40 000,-EUR
<i>Súkromné zdroje EUR</i>	<i>podnikatelia</i>	
	<i>nadácie</i>	
	<i>iné</i>	
	<i>súkromné zdroje spolu</i>	
<i>Výstupy</i>		Rozšírený a zrekonštruovaný cintorín
<i>Užívatelia</i>		Obyvatelia obce
<i>Indikátory monitoringu</i>		Výmera cintorína v m <sup>2</sup> , dôstojnejšie podmienky na miestnom cintoríne

Projektový zámer 2/3

<i>Názov projektu</i>		Výstavba tribúny a modernizácia sociálnych priestorov – futbalové ihrisko, športová prezliekareň
<i>Cieľ projektu</i>		Cieľom projektu je zabezpečenie energetickej úspory verejnej budovy, modernizácia sociálnych priestorov na futbalovom ihrisku, výstavba novej tribúny, zvyšovanie kvality služieb voľnočasových aktivít.
<i>Termín</i>		2016 - 2017
<i>Garant</i>		Obec Vydrany
<i>Spolupráca (partneri)</i>		Súkromný sektor
<i>Finančné zdroje: operačné programy, resp. iné strategické zdroje</i>		Operačné programy, miestne zdroje
<i>Oprávnené náklady spolu – EUR</i>		15 000,-EUR
<i>Verejné zdroje EUR</i>	<i>miestne zdroje</i>	15 000,-EUR
	<i>regionálne (VUC) zdroje</i>	
	<i>národné zdroje/štátny rozpočet</i>	
	<i>zdroje EU</i>	
	<i>verejné zdroje spolu</i>	15 000,-EUR
<i>Súkromné zdroje EUR</i>	<i>podnikatelia</i>	
	<i>nadácie</i>	
	<i>iné</i>	
	<i>súkromné zdroje spolu</i>	
<i>Výstupy</i>		Nová tribúna, modernizované sociálne priestory, vysoká energetická efektívnosť prevádzky
<i>Užívatelia</i>		Obyvatelia obce
<i>Indikátory monitoringu</i>		Počet športových podujatí v areáli futbalového ihriska, počet návštevníkov športových podujatí, zníženie prevádzkových nákladov športového areálu

Projektový zámer 2/4

<i>Názov projektu</i>		Zateplenie miestnej MŠ
<i>Cieľ projektu</i>		Zabezpečenie energetickej úspory verejnej budovy, výmena okien a zateplenie.
<i>Termín</i>		2015 - 2016
<i>Garant</i>		Obec Vydrany
<i>Spolupráca (partneri)</i>		Podľa výsledkov verejného obstarávania
<i>Finančné zdroje: operačné programy, resp. iné strategické zdroje</i>		Operačné programy, miestne zdroje
<i>Oprávnené náklady spolu – EUR</i>		35 976,-EUR
<i>Verejné zdroje EUR</i>	<i>miestne zdroje</i>	1 799,-EUR
	<i>regionálne (VUC) zdroje</i>	
	<i>národné zdroje/štátny rozpočet</i>	34 177,-EUR
	<i>zdroje EU</i>	
	<i>verejné zdroje spolu</i>	35 976,- EUR
<i>Súkromné zdroje EUR</i>	<i>podnikatelia</i>	
	<i>nadácie</i>	
	<i>iné</i>	
	<i>súkromné zdroje spolu</i>	
<i>Výstupy</i>		Zateplená budova materskej školy
<i>Užívatelia</i>		Obyvatelia obce
<i>Indikátory monitoringu</i>		Zníženie prevádzkových nákladov budovy materskej školy



Projektový zámer 2/5

<i>Názov projektu</i>		Výmena okien a zateplenie budovy Obecného úradu
<i>Cieľ projektu</i>		Zabezpečenie energetickej úspory verejnej budovy - obecného úradu Vydrany
<i>Termín</i>		2016 – 2018
<i>Garant</i>		Obec Vydrany
<i>Spolupráca (partneri)</i>		Podľa výsledku verejného obstarávania
<i>Finančné zdroje: operačné programy, resp. iné strategické zdroje</i>		Operačné programy, miestne zdroje
<i>Oprávnené náklady spolu – EUR</i>		35 900,-EUR
<i>Verejné zdroje EUR</i>	<i>miestne zdroje</i>	1 795,-EUR
	<i>regionálne (VUC) zdroje</i>	
	<i>národné zdroje/štátny rozpočet</i>	34 105,- EUR
	<i>zdroje EU</i>	
	<i>verejné zdroje spolu</i>	35 900,- EUR
<i>Súkromné zdroje EUR</i>	<i>podnikatelia</i>	
	<i>nadácie</i>	
	<i>iné</i>	
	<i>súkromné zdroje spolu</i>	
<i>Výstupy</i>		Zateplená budova obecného úradu, nové okná na budove obecného úradu
<i>Užívatelia</i>		Obyvatelia obce, pracovníci obecného úradu
<i>Indikátory monitoringu</i>		Zníženie prevádzkových nákladov budovy obecného úradu, zlepšenie pracovných podmienok na obecnom úrade

Projektový zámer 3/1

<i>Názov projektu</i>		Modernizácia verejného osvetlenia
<i>Cieľ projektu</i>		Zníženie energ. spotreby obce, zvýšenie bezpečnosti premávky, modernizácia zastaralej techniky, zvýšenie hodnoty majetku obce.
<i>Termín</i>		2015 - 2016
<i>Garant</i>		Obec Vydrany
<i>Spolupráca (partneri)</i>		Súkromný sektor
<i>Finančné zdroje: operačné programy, resp. iné strategické zdroje</i>		Operačné programy, miestne zdroje
<i>Oprávnené náklady spolu – EUR</i>		cca 150 000,- EUR
<i>Verejné zdroje EUR</i>	<i>miestne zdroje</i>	150 000,- EUR
	<i>regionálne (VUC) zdroje</i>	
	<i>národné zdroje/štátny rozpočet</i>	
	<i>zdroje EU</i>	
	<i>verejné zdroje spolu</i>	150 000,- EUR
<i>Súkromné zdroje EUR</i>	<i>podnikatelia</i>	
	<i>nadácie</i>	
	<i>iné</i>	
	<i>súkromné zdroje spolu</i>	
<i>Výstupy</i>		Modernizovaný systém verejného osvetlenia
<i>Užívatelia</i>		Obyvatelia obce
<i>Indikátory monitoringu</i>		Zníženie prevádzkových nákladov systém verejného osvetlenia, rast bezpečnosti občanov, rast bezpečnosti v doprave

Projektový zámer 4/1

Názov projektu		„Bytový dom 12 bytových jednotiek“
Cieľ projektu		Výstavba a odkúpenie nájomných bytov za účelom zlepšenia bytového fondu obce, skvalitnenie možnosti na bývanie, zamedzenie odchodu mladých z obce a prítiahnutie mladých rodín do obce.
Termín		2014 – 2015
Garant		Obec Vydrany
Spolupráca (partneri)		Súkromný sektor
Finančné zdroje: operačné programy, resp. iné strategické zdroje		Operačné programy a miestne zdroje MDVRR SR, ŠFRB
Oprávnené náklady spolu – EUR		557 181,- EUR
Verejné zdroje EUR	miestne zdroje	365 241,-EUR
	regionálne (VUC) zdroje	
	národné zdroje/štátny rozpočet	191 940,-EUR
	zdroje EU	
	verejné zdroje spolu	557 181,-EUR
Súkromné zdroje EUR	podnikatelia	
	nadácie	
	iné	
	súkromné zdroje spolu	
Výstupy		Novostavaný bytový dom s 12 b.j.
Užívatelia		Obyvatelia obce
Indikátory monitoringu		Rast atraktivity obce, rast kvality podmienok bývania v obci, počet obecných nájomných bytov v obci

Projektový zámer 4/2

<i>Názov projektu</i>		„Bytový dom 5x4 bytových jednotiek“
<i>Cieľ projektu</i>		Výstavba a odkúpenie nájomných bytov za účelom zlepšenia bytového fondu obce, skvalitnenie možnosti na bývanie, zamedzenie odchodu mladých z obce a pritiažnutie mladých rodín do obce.
<i>Termín</i>		2014 - 2015
<i>Garant</i>		Obec Vydrany
<i>Spolupráca (partneri)</i>		Súkromný sektor
<i>Finančné zdroje: operačné programy, resp. iné strategické zdroje</i>		Operačné programy, miestne zdroje MDVRR SR, ŠFRB
<i>Oprávnené náklady spolu – EUR</i>		927 701,-EUR
<i>Verejné zdroje EUR</i>	<i>miestne zdroje</i>	606 401,- EUR
	<i>regionálne (VUC) zdroje</i>	
	<i>národné zdroje/štátny rozpočet</i>	321 300,-EUR
	<i>zdroje EU</i>	
	<i>verejné zdroje spolu</i>	927 701,-EUR
<i>Súkromné zdroje EUR</i>	<i>podnikatelia</i>	
	<i>nadácie</i>	
	<i>iné</i>	
	<i>súkromné zdroje spolu</i>	
<i>Výstupy</i>		20 novostavaných nájomných bytov – 20 b.j.
<i>Užívatelia</i>		Obyvatelia obce
<i>Indikátory monitoringu</i>		Rast atraktivity obce, rast kvality podmienok bývania v obci, počet obecných nájomných bytov v obci

Projektový zámer 4/3

<i>Názov projektu</i>		„Projekt – Almajbéli dŭlŏ “
<i>Cieľ projektu</i>		Obec Vydrany plánuje vytvorenie 26 stavebných pozemkov spolu s kompletnou technickou infraštruktúrou na individuálnu bytovú výstavbu „Almajbéli dŭlŏ “
<i>Termín</i>		2015 – 2017
<i>Garant</i>		Obec Vydrany
<i>Spolupráca (partneri)</i>		Súkromný sektor
<i>Finančné zdroje: operačné programy, resp. iné strategické zdroje</i>		Operačné programy, miestne zdroje MDVRR SR, ŠFRB
<i>Oprávnené náklady spolu – EUR</i>		360 000,-EUR
<i>Verejné zdroje EUR</i>	<i>miestne zdroje</i>	360 000,-EUR
	<i>regionálne (VUC) zdroje</i>	
	<i>národné zdroje/štátny rozpočet</i>	
	<i>zdroje EU</i>	
	<i>verejné zdroje spolu</i>	360 000,-EUR
<i>Súkromné zdroje EUR</i>	<i>podnikatelia</i>	
	<i>nadácie</i>	
	<i>iné</i>	
	<i>súkromné zdroje spolu</i>	
<i>Výstupy</i>		26 stavebných pozemkov spolu s kompletnou technickou infraštruktúrou na individuálnu bytovú výstavbu
<i>Užívatelia</i>		Obyvatelia obce
<i>Indikátory monitoringu</i>		Počet vytvorených stavebných pozemkov s kompletnou technickou infraštruktúrou na individuálnu bytovú výstavbu, rast atraktivity obce

Projektový zámer 4/4

<i>Názov projektu</i>		„Bytový dom – 2x8 b.j. – Šašina – A“
<i>Cieľ projektu</i>		V roku 2016 obec Vydrany plánuje odkúpenie 2 nájomných bytových domov so 16 bytovými jednotkami (8+8 b.j.), za účelom zlepšenie možností na bývanie, zamedzenia odchodu mladých z obce a pritiažnutia mladých rodín do obce.
<i>Termín</i>		2016 – 2017
<i>Garant</i>		Obec Vydrany
<i>Spolupráca (partneri)</i>		Súkromný sektor
<i>Finančné zdroje: operačné programy, resp. iné strategické zdroje</i>		Operačné programy, miestne zdroje MDVRR SR, ŠFRB
<i>Oprávnené náklady spolu – EUR</i>		741 793,66,- eur vrátane DPH
<i>Verejné zdroje EUR</i>	<i>Miestne zdroje</i>	485 890,02,-EUR
	<i>Regionálne – VÚC zdroje</i>	–
	<i>Národné zdroje/štátny rozpočet</i>	255 903,64,-EUR
	<i>Zdroje EU</i>	–
	<i>Verejné zdroje EU</i>	741 793,66,-EUR
<i>Súkromné zdroje EUR</i>	<i>nadácie</i>	
	<i>iné</i>	
	<i>súkromné zdroje spolu</i>	
<i>Výstupy</i>		2 novostavané bytové domy – 2 x 8 b.j.
<i>Užívatelia</i>		Obyvatelia obce
<i>Indikátory monitoringu</i>		Počet obecných nájomných bytov, rast počtu obyvateľov obce

Projektový zámer 4/5

<i>Názov projektu</i>		„Bytový dom -12 b.j. Šašina—B“
<i>Cieľ projektu</i>		Obec Vydrany plánuje odkúpenie nájomného bytového domu s 12 bytovými jednotkami za účelom zlepšenia možností na bývanie v obci, zamedzenia odchodu mladých z obce a pritiaiahnutia mladých rodín do obce.
<i>Termín</i>		2016 - 2017
<i>Garant</i>		Obec Vydrany
<i>Spolupráca (partneri)</i>		Súkromný sektor
<i>Finančné zdroje: operačné programy, resp. iné strategické zdroje</i>		Operačné programy, miestne zdroje MDVRR SR, ŠFRB
<i>Oprávnené náklady spolu – EUR</i>		559 040,-EUR
<i>Verejné zdroje EUR</i>	<i>miestne zdroje</i>	367 100,-EUR
	<i>regionálne (VUC) zdroje</i>	
	<i>národné zdroje/štátny rozpočet</i>	191 940,-EUR
	<i>zdroje EU</i>	
	<i>verejné zdroje spolu</i>	559 040,-EUR
<i>Súkromné zdroje EUR</i>	<i>podnikatelia</i>	
	<i>nadácie</i>	
	<i>iné</i>	
	<i>súkromné zdroje spolu</i>	
<i>Výstupy</i>		Novostavaný nájomný bytový dom s 12 b.j.
<i>Užívatelia</i>		Obyvatelia obce
<i>Indikátory monitoringu</i>		Rast atraktivity obce na bývanie, rast kvality bytového fondu obce, počet obecných nájomných bytov

Projektový zámer 4/6

<i>Názov projektu</i>		„Bytový dom 16 b.j. - Šašina C“
<i>Cieľ projektu</i>		Obec Vydrany plánuje odkúpenie nájomného bytového domu s 16 bytovými jednotkami, za účelom vytvorenia kvalitných možností nájomného bývania v obci, zamedzenia odchodu mladých z obce a pritiaiahnutia mladých rodín do obce.
<i>Termín</i>		2016 - 2018
<i>Garant</i>		Obec Vydrany
<i>Spolupráca (partneri)</i>		Súkromný sektor
<i>Finančné zdroje: operačné programy, resp. iné strategické zdroje</i>		Operačné programy, miestne zdroje MDVRR SR, ŠFRB
<i>Oprávnené náklady spolu – EUR</i>		741 793,66,-EUR
<i>Verejné zdroje EUR</i>	<i>miestne zdroje</i>	485 890,02,-EUR
	<i>regionálne (VUC) zdroje</i>	
	<i>národné zdroje/štátny rozpočet</i>	255 903,64,-EUR
	<i>zdroje EU</i>	
	<i>verejné zdroje spolu</i>	741 793,66,-EUR
<i>Súkromné zdroje EUR</i>	<i>podnikatelia</i>	
	<i>nadácie</i>	
	<i>iné</i>	
	<i>súkromné zdroje spolu</i>	
<i>Výstupy</i>		Novostavaný bytový dom s 16 b.j.
<i>Užívatelia</i>		Obyvatelia obce
<i>Indikátory monitoringu</i>		Rast atraktivity obce na bývanie, rast kvality bytového fondu obce, počet obecných nájomných bytov



Projektový zámer 4/7

<i>Názov projektu</i>		„Bytový dom – 14 – b.j. - Jabloňové - A
<i>Cieľ projektu</i>		Obec Vydrany plánuje odkúpenie nájomného bytového domu s 14 bytovými jednotkami (10 x 2 izbový byt, 4 x 3 izbový byt), ktorý bytový dom bude lokalizovaný v lokalite „Lokalita 2 – Jabloňové – Almabéli dülő“ v katastrálnom území Vydrany
<i>Termín</i>		2017
<i>Garant</i>		Obec Vydrany
<i>Spolupráca (partneri)</i>		Súkromný sektor
<i>Finančné zdroje: operačné programy, resp. iné strategické zdroje</i>		Operačné programy a miestne zdroje MDVRR SR, ŠFRB
<i>Oprávnené náklady spolu – EUR</i>		646 109,50,-EUR
<i>Verejné zdroje EUR</i>	<i>miestne zdroje</i>	422 194,-EUR
	<i>regionálne (VUC) zdroje</i>	
	<i>národné zdroje/štátny rozpočet</i>	223 915,50,-EUR
	<i>zdroje EU</i>	
	<i>verejné zdroje spolu</i>	646 109,50,-EUR
<i>Súkromné zdroje EUR</i>	<i>podnikatelia</i>	
	<i>nadácie</i>	
	<i>iné</i>	
	<i>súkromné zdroje spolu</i>	
<i>Výstupy</i>		Novostavaný bytový dom s 14 bytovými jednotkami
<i>Užívatelia</i>		Obyvatelia obce
<i>Indikátory monitoringu</i>		Rast atraktivity obce na bývanie, rast kvality bytového fondu obce, počet obecných nájomných bytov

Projektový zámer 4/8

<i>Názov projektu</i>		„Bytový dom – 14 – b.j, - Jabloňové – B
<i>Cieľ projektu</i>		Obec Vydrany plánuje odkúpenie nájomného bytového domu s 14 bytovými jednotkami (10 x 2 izbový byt, 4 x 3 izbový byt), ktorý bytový dom bude lokalizovaný v lokalite „Lokalita 2 – Jabloňové – Almabéli dűlő“ v katastrálnom území Vydrany
<i>Termín</i>		2017
<i>Garant</i>		Obec Vydrany
<i>Spolupráca (partneri)</i>		Súkromný sektor
<i>Finančné zdroje: operačné programy, resp. iné strategické zdroje</i>		Operačné programy a miestne zdroje MDVRR SR, ŠFRB
<i>Oprávnené náklady spolu – EUR</i>		646 109,50,-EUR
<i>Verejné zdroje EUR</i>	<i>miestne zdroje</i>	422 194,-EUR
	<i>regionálne (VUC) zdroje</i>	
	<i>národné zdroje/štátny rozpočet</i>	223 915,50,-EUR
	<i>zdroje EU</i>	
	<i>verejné zdroje spolu</i>	646 109,50,-EUR
<i>Súkromné zdroje EUR</i>	<i>podnikatelia</i>	
	<i>nadácie</i>	
	<i>iné</i>	
	<i>súkromné zdroje spolu</i>	
<i>Výstupy</i>		Novostavaný bytový dom s 14 bytovými jednotkami
<i>Užívatelia</i>		Obyvatelia obce
<i>Indikátory monitoringu</i>		Rast atraktivity obce na bývanie, rast kvality bytového fondu obce, počet obecných nájomných bytov

Projektový zámer 5/1

<i>Názov projektu</i>		Územný plán obce
<i>Cieľ projektu</i>		Vypracovanie územného plánu obce - dokumentácia potrebná k schváleniu rozvojových projektov. Zabezpečiť koordinovaný priestorový rozvoj územia obce.
<i>Termín</i>		2015
<i>Garant</i>		Obec Vydrany
<i>Spolupráca (partneri)</i>		DMTeam s.r.o
<i>Finančné zdroje: operačné programy, resp. iné strategické zdroje</i>		Miestne zdroje
<i>Oprávnené náklady spolu – EUR</i>		5 000,-EUR
<i>Verejné zdroje EUR</i>	<i>miestne zdroje</i>	5 000,-EUR
	<i>regionálne (VUC) zdroje</i>	
	<i>národné zdroje/štátny rozpočet</i>	
	<i>zdroje EU</i>	
	<i>verejné zdroje spolu</i>	5 000,- EUR
<i>Súkromné zdroje EUR</i>	<i>podnikatelia</i>	
	<i>nadácie</i>	
	<i>iné</i>	
	<i>súkromné zdroje spolu</i>	
<i>Výstupy</i>		Vypracovaný aktuálny územný plán
<i>Užívatelia</i>		Obec Vydrany
<i>Indikátory monitoringu</i>		Koordinovaný priestorový rozvoj územia obce

Projektový zámer 5/2

<i>Názov projektu</i>		Námestie Svätého Štefana – Szent István- tér
<i>Cieľ projektu</i>		Výstavba verejných priestranstiev projekt “nám. Szent István -tér” Cieľom projektu je zveľaďovanie verejných priestranstiev, zvyšovanie kvality života obyvateľov obce, skvalitňovanie vidieckej architektúry, zvyšovanie služieb k voľnočasovým aktivitám.
<i>Termín</i>		2015 - 2016
<i>Garant</i>		Obec Vydrany
<i>Spolupráca (partneri)</i>		Súkromný sektor
<i>Finančné zdroje: operačné programy, resp. iné strategické zdroje</i>		Operačné programy, miestne zdroje
<i>Oprávnené náklady spolu – EUR</i>		10 000,-EUR
<i>Verejné zdroje EUR</i>	<i>miestne zdroje</i>	10 000,-EUR
	<i>regionálne (VUC) zdroje</i>	
	<i>národné zdroje/štátny rozpočet</i>	
	<i>zdroje EU</i>	
	<i>verejné zdroje spolu</i>	10 000,-EUR
<i>Súkromné zdroje EUR</i>	<i>podnikatelia</i>	
	<i>nadácie</i>	
	<i>iné</i>	
	<i>súkromné zdroje spolu</i>	
<i>Výstupy</i>		Revitalizované námestie
<i>Užívatelia</i>		Obyvatelia obce
<i>Indikátory monitoringu</i>		Rast atraktivity obce, revitalizované verejné plochy v m <sup>2</sup>

Projektový zámer 5/3

<i>Názov projektu</i>		Kanalizácia obce Vydrany
<i>Cieľ projektu</i>		Výstavba kanalizácie obce Vydrany, zlepšiť podmienky ďalšieho rozvoja obce. Skvalitnenie životných podmienok obyvateľov obce; ochrana spodných vôd - životného prostredia Žitného ostrova
<i>Termín</i>		2016 – 2018
<i>Garant</i>		Obec Vydrany
<i>Spolupráca (partneri)</i>		Na základe verejného obstarávania
<i>Finančné zdroje: operačné programy, resp. iné strategické zdroje</i>		Operačné programy, miestne zdroje
<i>Oprávnené náklady spolu – EUR</i>		4 500 000,-EUR
<i>Verejné zdroje EUR</i>	<i>miestne zdroje</i>	225 000,-EUR
	<i>regionálne (VUC) zdroje</i>	
	<i>národné zdroje/štátny rozpočet</i>	
	<i>zdroje EU</i>	4 225 000,-EUR
	<i>verejné zdroje spolu</i>	4 500 000,-EUR
<i>Súkromné zdroje EUR</i>	<i>podnikatelia</i>	
	<i>nadácie</i>	
	<i>iné</i>	
	<i>súkromné zdroje spolu</i>	
<i>Výstupy</i>		Novovybudovaný verejný kanalizačný systém
<i>Užívatelia</i>		Obyvatelia obce, firmy a organizácie v obci
<i>Indikátory monitoringu</i>		Zvýšená ochrana životného prostredia, počet domácností, firiem a organizácií napojených a verejnú kanalizáciu