

**PROGRAM HOSPODÁRSKEHO ROZVOJA  
A SOCIÁLNEHO ROZVOJA  
OBCE DUBOVÁ**



**NA OBDOBIE ROKOV  
2014 - 2022**

NOVEMBER 2015

**Tabuľka 1 Hlavička dokumentu PHSR**

<b>Názov diela:</b>	Program hospodárskeho a sociálneho rozvoja obce Dubová na roky 2014 -2022
<b>Územné vymedzenie :</b>	Bratislavský kraj, obec Dubová
<b>Územný plán obce schválený:</b>	áno
<b>Dátum schválenia PHSR:</b>	
<b>Dátum platnosti:</b>	
<b>Verzia</b>	2.0
<b>Publikovaný verejne:</b>	
<b>Objednávateľ</b>	Obec Dubová Hlavná 39 900 90 Dubová
<b>Zhotoviteľ:</b>	Pro Implement, s.r.o. Štefanovičová 127 951 15 Štefanovičová
<b>Spracovateľský kolektív:</b>	Ing. Barbora Babjaková, PhD. Ing. Eva Balážová, PhD Ing. Ivana Gecíková, PhD. Ing. Iveta Kostková doc. Ing. Viera Papcunová, PhD.

*Prameň: vlastné spracovanie*

## OBSAH

ÚVOD .....	5
ČASŤ A. ANALYTICKÁ ČASŤ .....	9
Časť A.I Analýza vnútorného prostredia .....	9
1. História obce a jej rozvoj .....	9
2. Hospodárska oblasť .....	11
2.1. Administratívne začlenenie a geografická poloha obce a väzby obce na póly ekonomického rozvoja .....	11
2.2. Ekonomická štruktúra a ekonomický rozvoj .....	12
2.2.1. Ekonomická základňa obce .....	13
2.2.2. Ekonomická aktivita obyvateľstva a miera nezamestnanosti .....	15
2.2.3. Ekonomika miestnej samosprávy .....	17
2.3. Technická infraštruktúra .....	25
2.3.1. Cestná sieť a dopravné systémy .....	26
2.3.2. Energetické hospodárstvo .....	28
2.3.3. Telekomunikácie .....	28
3. Sociálna oblasť .....	29
3.1. Obyvateľstvo .....	29
3.1.1. Veková štruktúra obyvateľstva .....	32
3.1.2. Vzdelanostná štruktúra obyvateľstva .....	33
3.1.3. Národnostná a konfesijná štruktúra obyvateľstva .....	34
3.1.4. Kultúrno-spoločenská a športová aktivita obyvateľov obce .....	35
3.2. Sociálna infraštruktúra .....	39
3.2.1. Domový a bytový fond .....	39
3.2.2. Školstvo .....	43
3.2.3. Zdravotníctvo .....	44
3.2.4. Sociálna starostlivosť .....	44
3.2.5. Služby obyvateľstvu .....	44
4. Oblasť environmentu a ochrany životného prostredia .....	45
4.1. Prírodné zdroje .....	45
4.1.1. Štruktúra pôdneho fondu .....	46
4.1.2. Klimatické podmienky .....	48
4.1.3. Vodné pomery .....	48
4.1.4. Flóra a fauna .....	50
4.2. Technická infraštruktúra .....	52
4.2.1. Vodné hospodárstvo .....	52
4.2.2. Odpadové hospodárstvo .....	53
5. Zhrnutie endogénnych rozvojových faktorov obce .....	54
6. Analýza silných a slabých stránok územia .....	57
7. Analýza príčin a dôsledkov obce DUBOVÁ .....	58
8. Postoje a názory obyvateľov obce na život a dianie v obci a perspektívy jej ďalšieho vývoja .....	60

PROGRAM HOSPODÁRSKEHO ROZVOJA A SOCIÁLNEHO ROZVOJA OBCE DUBOVÁ NA  
OBDOBIE ROKOV 2014-2022

---

Časť A. II	Analýza vonkajšieho prostredia .....	65
1.	Analýza vplyvu vonkajšieho prostredia na vývoj situácie v území .....	65
2.	Analýza príležitostí a ohrození pre rast a rozvoj obce Dubová.....	66
Časť A.III	Zhodnotenie súčasného stavu obce Dubová.....	68
1.	SWOT analýza obce Dubová .....	68
2.	Analýza možných rizík a hrozieb, identifikácia kritických oblastí rozvoja.....	70
3.	Identifikácia východísk a možných riešení .....	71
4.	Odhad budúceho možného vývoja (Analýza silových polí) .....	73
Časť A.IV	Ex-post hodnotenie Programu hospodárskeho a sociálneho rozvoja obce Dubová (2008 – 2013) .....	74
ČASŤ B.	STRATEGICKÁ ČASŤ .....	76
1.	Rozvojová vízia.....	76
2.	Strategické, špecifické a vecné ciele obce Dubová.....	76
3.1	Prioritná oblasť 1 – Kvalita bývania a dopravná dostupnosť .....	78
3.2	Prioritná oblasť 2 – Miestna ekonomika a služby .....	78
3.3	Prioritná oblasť 3 – Atraktivita obce a život v nej .....	78
4	Súlad PHSR obce Dubová s Programom hospodárskeho a sociálneho rozvoja Bratislavského samosprávneho kraja na roky 2014 – 2020 .....	79
4.1	Súlad cieľov a opatrení PHSR obce Dubová s cieľmi a opatreniami PHSR BSK 79	
4.2	Súlad cieľov a opatrení PHSR obce Dubová s cieľmi a opatreniami SRV BSK.	80
ČASŤ C.	PROGRAMOVÁ ČASŤ .....	82
1.	Popis opatrení.....	82
ČASŤ D.	REALIZAČNÁ ČASŤ .....	89
1.	Akčný plán .....	90
2.	Monitorovanie a hodnotenie stratégie .....	94
ČASŤ E.	FINANČNÁ ČASŤ .....	98
1.	Indikatívny finančný plán obce Dubová .....	98
2.	Viaczdrojové financovanie projektov a aktivít a možnosti financovania projektov ....	98
2.1	Financovanie z verejných zdrojov.....	99
2.2	Financovanie zo súkromných zdrojov.....	101
ZÁVER.....		103
ZOZNAM PRÍLOH .....		104

## ÚVOD

Potreba tvorby Programu hospodárskeho rozvoja a sociálneho rozvoja (PHSR) obce vyplýva zo Zákona 539/2008 o podpore regionálneho rozvoja, ktorý ukladá obciam povinnosť vypracovávať a aktualizovať PHSR obce podľa potreby. PHSR predstavuje strednodobý programový dokument, ktorý vychádza z podrobnej socio-ekonomickej analýzy a stanovuje smer ďalšieho rozvoja obce, ciele a prvoradé potreby a úlohy v zabezpečení všestranného rozvoja. Výsledkom je stratégia rozvoja obce a akčný plán, ktorý transformuje definované strategické ciele do konkrétnych realizačných krokov. Vypracovanie tohto programového dokumentu je takisto podmienkou pre využitie finančných národných zdrojov ako i zdrojov EÚ.

Stratégia rozvoja vyjadruje predstavu obce o svojom budúcom rozvoji, ktorý sa bude snažiť dosahovať. Definovanie takejto stratégie, teda stanovenie *„kam sa chce obec dostať v období nasledujúcich 5 rokov“*, dáva obci, jej obyvateľom, podnikateľom a ďalším aktérom možnosť rozhodovať o svojom budúcom rozvoji. Obec je živý organizmus. Jednotlivé články žijú vlastným životom, avšak ovplyvňujú aj životy druhých, a takisto ovplyvňujú aj život obce ako celku. Obyvatelia obce menia priestor, v ktorom žijú rôznymi aktivitami, čo môže viesť k pozitívnemu rozvoju. Často však občania vytvárajú svojimi nekoordinovanými aktivitami bariéry, ktoré brzdia rozvoj celej obce. Práve Program hospodárskeho rozvoja a sociálneho rozvoja obce Dubová na roky 2014–2022 vytvára dôležitý priestor pre koordinovanie aktivít realizovaných v obci, ktoré prinesú synergický úžitok celej obci. Pred samotným procesom spracovania stratégie je potrebné pripraviť Zámer spracovania PHSR (tabuľka 2) spolu s Harmonogramom aktivít (tabuľka 3), ktorý umožňuje všetkým subjektom zúčastňovať sa aktívne na tvorbe a následne aj napĺňaní PHSR.

Ak však má takýto dokument spĺňať svoju úlohu, je nevyhnutné, aby sa jeho prípravy ako aj realizácie zúčastnili všetky záujmové skupiny (obyvatelia, podnikatelia, samospráva, spolky, združenia, ďalší dôležití aktéri) a aby boli využité rôzne metódy, ktoré vedú k zapojeniu všetkých aktérov (tabuľka 4). Diskusia všetkých záujmových skupín ponúka príležitosť dozvedieť sa o rozdielnych pohľadoch na problémy v obci, o možnostiach ich riešenia, ako aj dozvedieť sa o plánoch jednotlivcov. Preto aj pri príprave tejto stratégie boli realizované 3 workshopy so zástupcami rôznych aktérov a dotazníkový prieskum. Spoločné plánovanie sa zároveň môže stať priestorom pre začatie spolupráce, pre vytváranie inovatívnych riešení medzi rôznymi aktérmi.

PROGRAM HOSPODÁRSKEHO ROZVOJA A SOCIÁLNEHO ROZVOJA OBCE DUBOVÁ NA  
OBDOBIE ROKOV 2014-2022

---

Obec v podobe programu rozvoja získava nielen nástroj na proaktívne riadenie rozvoja, založené na iniciovaní potrebných a žiaducich zmien, ale predstavuje aj určitý kontrolný nástroj napĺňania stanovených aktivít. Z tohto hľadiska ho možno vnímať ako dôležitý nástroj marketingovej komunikácie. Obec vypracovaním programu rozvoja dáva najavo záujem o svoju budúcnosť, ako aj budúcnosť svojich obyvateľov a súčasne tým preberá na seba zodpovednosť za ďalší rozvoj obce.

**Tabuľka 2 Zámer spracovania PHSR**

<b>Názov dokumentu</b>	Program hospodárskeho a sociálneho rozvoja obce Dubová na roky 2014 – 2022
<b>Forma spracovania</b>	s pomocou externých odborníkov ( <i>úplné spracovanie „na kľúč“</i> )
<b>Riadenie procesu spracovania</b>	<p>Súčasťou zámeru tvorby PHSR bude vymedzenie projektového tímu, ktorý sa bude skladať z riadiaceho tímu, ktorý bude tvoriť gestor zodpovedný za celkové spracovanie dokumentu, koordinátor zodpovedný za administratívu a organizačnú časť spracovania dokumentu, metodik zodpovedný za metodickú pomoc pri spracovaní dokumentu; odborný konzultant vedie pracovné skupiny tvorené miestnymi aktérmi rozvoja, obyvateľmi a podnikateľskými subjektmi.</p> <p>Zoznam subjektov, ktoré budú zapojené do spracovania (starosta obce, poslanci OZ, obyvatelia, podnikateľské subjekty, cirkev, občianske združenia, spolky a ďalšie organizácie pôsobiace v obci), zapojenie verejnosti a komunikácia s verejnosťou bude zabezpečená viacerými formami; prostredníctvom workshopov, elektronickej komunikácie a dotazníkového prieskumu, ktorý bude distribuovaný v textovej podobe do domácností a zároveň bude zverejnený na stránke obce v elektronickej mutácii. O realizácii dotazníkového prieskumu a jeho význame pri tvorbe strategického dokumentu budú obyvatelia informovaní prostredníctvom miestneho rozhlasu, web-stránky obce, úradnej tabule obce a ďalších miestnych informačných zdrojoch (lokálna TV, miestne noviny).</p>
<b>Obdobie spracovania</b>	<p>Obdobie spracovania: máj 2014 – október 2015</p> <p>Realizácia dotazníkového prieskumu – výstupom bolo spracovanie výsledkov dotazníkového prieskumu prezentovaného na 1. workshope</p> <p>1. workshop – výstupom sú získané informácie k dopracovaniu analytickej časti a SWOT analýzy</p> <p>Analytická časť – výstupom je spracovaná analýza zdrojov poslaná na pripomienkovanie</p> <p>2. workshop – výstupom je problémová analýza a strom cieľov, na základe ktorého je spracovaná strategická časť</p> <p>Strategická časť – výstupom je spracovaná strategická časť poslaná na pripomienkovanie</p> <p>3. workshop – výstupom sú podklady pre dopracovanie dokumentu</p> <p>Programová časť, Realizačná časť, Finančná časť – výstupom sú spracované kapitoly implementácie stratégie poslané spolu so strategickou časťou na pripomienkovanie</p>

**PROGRAM HOSPODÁRSKEHO ROZVOJA A SOCIÁLNEHO ROZVOJA OBCE DUBOVÁ NA  
OBDOBIE ROKOV 2014-2022**

	Pripomienkovanie a finalizácia – výstupom sú spripomienkované časti Programu rozvoja obce, finalizácia dokumentu a odovzdanie vytlačenej a elektronickej verzie na schválenie pred OZ <i>Podrobnejší harmonogram spracovania vid' Tabuľka 3</i>
<b>Financovanie spracovania</b>	náklady na vlastné spracovanie – 5 experti x 25 hodín náklady na získanie informačných podkladov – štatistiky, analýzy, prognózy, dotazníky: 90,- Eur náklady na stretnutia – pracovné skupiny a verejnosť: 200,- Eur náklady na publicitu – tlač informačných materiálov, úprava elektronických médií: 20,- Eur

*Zdroj: vlastné spracovanie*

**Tabuľka 3 Harmonogram spracovania PHSR**

Termín	HARMONOGRAM SPRACOVANIA PHSR V MESIACOCH																
	2014								2015								
	V	VI	VII	VIII	IX	X	XI	XII	I	II	III	IV	V	VI	VII	VIII	IX
Realizácia dotazníkového prieskumu																	
1. workshop																	
Analytická časť																	
2. workshop																	
Strategická časť																	
3. workshop																	
Programová časť																	
Realizačná časť																	
Finančná časť																	
Pripomienkovanie a finalizácia																	

*Zdroj: vlastné spracovanie*

**Tabuľka 4 Využitie participatívne metódy**

METÓDA	INFORMOVANIE VEREJNOSTI	ZÍSKAVANIE NÁZOROV VEREJNOSTI	ZOHĽADNENIE NÁZOROV VEREJNOSTI
<b>Tlačené materiály</b>			
Verejné informačné tabule	X		
<b>Využitie existujúcich médií</b>			
Stretnutia	X		
Internetové stránky – vrátane verejných pripomienok tzv. chatrooms	X	X	X
<b>Stretnutia</b>			
Stretnutia s kľúčovými ľuďmi/skupinami	X	X	X

PROGRAM HOSPODÁRSKEHO ROZVOJA A SOCIÁLNEHO ROZVOJA OBCE DUBOVÁ NA  
OBDOBIE ROKOV 2014-2022

Ťažiskové skupiny (reprezentatívne skupiny predstavujúce verejnosť)	X	X	X
Verejné stretnutia	X	X	X
Návšteva v dotknutom území	X	X	X
Verejné semináre	X	X	
Verejné vypočutie	X	X	X
Verejné vypočutie (s odbornou skupinou )	X	X	X
Využitie miestnych ľudí na získavanie názorov	X	X	X
Brainstormingové stretnutia s verejnosťou	X	X	X
<b>Rozhovory a prieskumy</b>			
Dotazník pre širokú verejnosť	X	X	X
Prieskumy verejnej mienky	X	X	X
<b>Poradné skupiny</b>			
Miestne poradné skupiny	X	X	X
Odborné poradné skupiny	X	X	X
Pracovné skupiny	X	X	X
<b>Riešenie problémov a metódy dosiahnutia konsenzu</b>			
Využitie nezávislého moderátora/facilitátora	X	X	X
Brainstorming	X	X	X

*Zdroj: vlastné spracovanie*



## ČASŤ A. ANALYTICKÁ ČASŤ

Analytická časť založená na databáze informácií a ukazovateľov obsahuje komplexné hodnotenie a analýzu východiskovej situácie obce Dubová s väzbami na širšie územie a odhad budúceho vývoja, pričom hodnotí aj možné riziká a ohrozenia vo väzbe na existujúce relevantné stratégie a koncepcie a využívanie vnútorného potenciálu územia obce, jeho limitov a rozvoja v rámci Bratislavského samosprávneho kraja.

### Časť A.I Analýza vnútorného prostredia

#### 1. HISTÓRIA OBCE A JEJ ROZVOJ

Prvá písomná zmienka o obci Dubová pochádza z 1. februára 1287 a je uvedená v darovacej listine kráľa Ladislava IV. Kumána. Obec bola založená podomovými kupcami na brehu potoka Žlabka. V roku 1296 je v historických dokumentoch spájaná s hradom Červený Kameň. Oblasť, v rámci ktorej sa Dubová nachádza, sa včlenila do uhorského štátu najneskôr v 12. storočí v rámci Bratislavského komitátu (hradného panstva). Ten sa v 13. storočí transformoval na Bratislavskú stolicu, ktorej nasledovníčkou sa od roku 1867 stala Bratislavská župa. Administratívny vývoj obce vzhľadom na príslušnosť k hierarchicky vyšším územno-správnym celkom bol až do začiatku 20. storočia pomerne stabilný.

Život v obci v minulosti významne ovplyvňovala jej poloha na obchodnej ceste medzi kráľovským mestom Modra a hradom Červený Kameň. V roku 1440 obec vystupovala v súpise obcí pod názvom Wernhartsdorf. Od 16. storočia patrila obec k hradnému panstvu Červený Kameň. Po tureckých nájazdoch sa v nej usadili chorvátski kolonisti, ktorí neskôr obec opustili a istý čas ostala bez osídlenia. V roku 1590 pričinením grófa Mikuláša Pálffyho bola znovu osídlená. Obec bola od začiatku známa svojimi vinicami a vínami.

Obyvatelia sa okrem vinohradníctva zaoberali aj pálením vápna, dreveného uhlia, vyrábaním štekov (drevených kolov). Za prácou odchádzali aj do okolitých mestečiek či vzdialenejších lokalít. V roku 1738 bol v obci založený Spolok sv. Vojtecha. Od roku 1817 je v obci samostatná fara a farský úrad. V polovici 18. storočia žilo v obci vyše 400 obyvateľov, koncom 19. storočia už takmer 750. V rámci vývoja počtu domov zaznamenala obec v rozpätí rokov 1880 a 1930 ich mierny nárast, a to z 115 na 140. Po roku 1930 sa domová výstavba v obci zintenzívnila a neustále rozširovala.

V obci sa nachádza socha sv. Jána Nepomuckého z konca 18. storočia, kríž na začiatku obce z roku 1894 a rímskokatolícky kostol z roku 1907, ktorý je zasvätený Ružencovej Panne

Márii. V roku 1900 bolo v obci založené úverové družstvo. V obci majú dominantné postavenie staršie rodinné domy, ktoré boli postavené v období rokov 1946 až 1970, kedy bol aj najväčší nárast počtu obyvateľov (najviac obyvateľov – a to 1 178 – mala obec v roku 1961).



**Obrázok 1 Kostol Ružencovej Panny Márie**



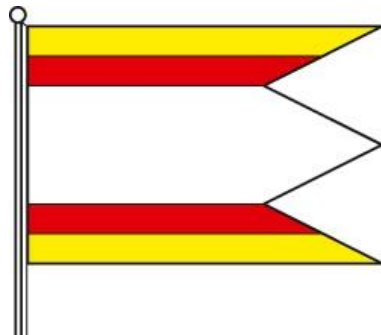
**Obrázok 2 Historická pečať obce**

*Zdroj: [www.dubova.sk](http://www.dubova.sk)*

Symbolmi obce sú erb, vlajka a pečať. V erbe obce Dubová je v červenom štíte medzi dvoma v dolnej polovici štítu sa vznášajúcimi zlatými trojlistými dubovými vetvičkami doprava otočený striebrovlasý striebrobradý striebroodetý svätý Ján Krstiteľ so zlatým nimбом, nesúci na striebornom tanieri striebornú položenú hlavu. Sv. Ján Krstiteľ je aj historický symbol Dubovej. Tomuto svätcovi bol zasvätený pôvodný farský kostolík, ktorý tu stál už v r. 1332. Pôvod Dubovej v 13. storočí nás vedie k presvedčeniu, že obec si sv. Jána Krstiteľa za svoj symbol zvolila už v čase gotiky. Prvý doklad na obecný znak je pečatidlo Dubovej z roku 1692. Jeho odtlačok objavil J. Šimončíč na liste obce z r. 1850. Sv. Ján Krstiteľ je na tomto pečatidle zobrazený jedinečným spôsobom. Pod textom v hornej polovici kruhového pečatidla: S (anctvs) IOANNES BAPTISTA je vyrytá postava sv. Jána v dobovom kostýme s gloriolou okolo hlavy. Pred sebou nesie tanier so svojou vlastnou hlavou, ktorú nesie ako obeť viere (obdobne zvykol sv. Bartolomej niesť svoju kožu prehodenú na predlaktí). Po stranách svätca je vyrytý letopočet vzniku pečatidla: 1692. Vlajka obce je ukončená tromi cípmi, t. j. dvomi zástrihmi, siahajúcimi do tretiny jej listu. Farebnosť pruhov na vlajke je daná farbami obecného erbu.



**Obrázok 3 Erb obce Dubová**



**Obrázok 4 Vlajka obce Dubová**

*Zdroj: [http://www.vs.sk/heraldreg/wp\\_detail.aspx?ID=1123](http://www.vs.sk/heraldreg/wp_detail.aspx?ID=1123)*

## 2. HOSPODÁRSKA OBLASŤ

### 2.1. ADMINISTRATÍVNE ZAČLENENIE A GEOGRAFICKÁ POLOHA OBCE A VÄZBY OBCE NA PÓLY EKONOMICKÉHO ROZVOJA

Kataster obce Dubová hraničí s piatimi obcami. Na juhu je to s obcou Vištuk, na východe s obcou Budmerice, na severovýchode a severe s obcami Častá a Píla a na západe je to mesto Modra.

Územie obce sa nachádza na západe Slovenska na rozhraní nížinnej Podunajskej pahorkatiny a úpätí svahov Malých Karpát. Katastrálne územie obce má pretiahnutý tvar v smere severozápad – juhovýchod. Zastavaná plocha (intravilán) v centrálnej časti katastra obce rozdeľuje extravilán na dve časti: severozápadnú časť, ktorú charakterizujú prevažne lesy, vinice, záhrady a trvalé trávnaté porasty a juhovýchodnú časť, ktorú charakterizuje prevažne orná pôda a trvalé trávne porasty. Stred obce v rámci intravilánu leží v nadmorskej výške 224 m, odkiaľ nadmorská výška stúpa svahmi Malých Karpát až po 564 m na vrchu Kukla ako najvyššej kóte katastrálneho územia. Celková rozloha obce je 13,8 km<sup>2</sup> a k 31.12.2013 v obci žilo 946 obyvateľov.

Z hľadiska územno – správneho členenia patrí obec Dubová do okresu Pezinok a do Bratislavského samosprávneho kraja.



**Obrázok 3 Geografická poloha obce Dubová**

*Zdroj: <https://www.google.sk/maps>*

Obec Dubová je vo vzťahu k pólom ekonomického rozvoja regionálneho i nadregionálneho významu alokovaná dobre.

- Od pólů ekonomického rozvoja národného i nadnárodného významu je vzdialená nasledovne:
  - Bratislava 35 km,
  - Győr 122 km,
  - Viedeň 121 km.
- Od pólů ekonomického rozvoja širšieho regionálneho a regionálneho významu je vzdialená nasledovne :
  - Modra 4,8 km,
  - Pezinok 11,5 km,
  - Senec 22,4 km,
  - Trnava 23,1 km.

## 2.2. EKONOMICKÁ ŠTRUKTÚRA A EKONOMICKÝ ROZVOJ

Ekonomické, t.j. výrobné činnosti patria medzi základné faktory ovplyvňujúce socioekonomickú úroveň obce. Ich význam spočíva v tom, že ovplyvňujú nielen ekonomickú, ale i sociálnu úroveň v obci. Sú zdrojom pracovných príležitostí, dávajú zamestnancom mzdu, tvoria verejné príjmy, zhodnocujú podmienky územia, v ktorom sú alokované a iné.

Ekonomické činnosti v obci môžeme hodnotiť cez sektorovú štruktúru (zastúpenie činností primárneho, sekundárneho či terciárneho sektora) alebo cez štruktúru podnikov.

### 2.2.1. Ekonomická základňa obce

Ekonomickú základňu obce reprezentujú najmä súkromné podniky. Podnik predstavuje právnickú osobu, ktorá vykonáva sústavnú činnosť s cieľom dosahovať zisk. Patria sem korporácie (podniky vo vlastníctve skupiny subjektov, ako napr. akciové spoločnosti, družstvá, spoločnosti s ručením obmedzeným a pod.) a kvázikorporácie (podniky vo vlastníctve jedného subjektu). Podniky môžu mať podobu právnických osôb (ďalej PO) alebo fyzických osôb – podnikateľov (ďalej FO).

Právnické osoby sú právne jednotky, existenciu ktorých upravuje zákon nezávisle od jednotlivcov alebo inštitúcií, ktoré ich vlastnia alebo sú jej členmi. Neziskové inštitúcie tvoria právnické osoby slúžiace finančným a nefinančným korporáciám, štátnej správe a domácnostiam, ako napr. rozpočtové organizácie, príspevkové organizácie, ktorých tržby z činnosti nepresahujú 50 % vykazovaných nákladov, ďalej občianske združenia, spolky a kluby, politické strany, cirkvi a iné.<sup>1</sup>

Výsledky prezentované v tabuľke 5 poukazujú, že v období rokov 2009 -2013 došlo v obci Dubová 85 % nárastu PO ziskových. Počet PO neziskových vzrástol o 14 %. Celkový počet právnických osôb narástol o 60 %.

**Tabuľka 5 Vývoj počtu právnických osôb podľa ziskovosti v rokoch 2009-2013**

Ukazovateľ \ Rok	Rok			Index
	2009	2011	2013	2013/2009
Právnické osoby ziskové	13	19	24	1,85
Právnické osoby neziskové	7	7	8	1,14
Spolu	20	26	32	1,60

*Zdroj: vlastné spracovanie na základe podkladov z [www.statistics.sk](http://www.statistics.sk)*

Obchodný register SR uvádza 41 podnikateľských subjektov, ktorí majú svoju prevádzku v obci. Ich činnosť sa orientuje na poľnohospodársku prvovýrobu, obchod, autodoprava, zámočníctvo, klampiarstvo, stolárstvo a najmä služby. 36 subjektov má formu spoločnosti s ručením obmedzeným, 4 sú samostatne podnikajúce osoby a 1 poľnohospodárske družstvo podielnikov - Dubová.

---

<sup>1</sup> [http://px-web.statistics.sk/PXWebSlovak/index\\_txt.html](http://px-web.statistics.sk/PXWebSlovak/index_txt.html)

**PROGRAM HOSPODÁRSKEHO ROZVOJA A SOCIÁLNEHO ROZVOJA OBCE DUBOVÁ NA  
OBDOBIE ROKOV 2014-2022**

Fyzické osoby - podnikatelia nezapísaní v obchodnom registri sú osoby podnikajúce na vlastnú zodpovednosť podľa osobitných predpisov. Sú to živnostníci (podnikajúci na základe živnostenského zákona), osoby so slobodným povoláním (osoby podnikajúce na základe iného ako živnostenského zákona, napr. advokáti, lekári, audítori a iní) a samostatne hospodáriaci roľníci. Počet fyzických osôb (tabuľka 6) mal v sledovanom období rokov 2009 – 2013 v obci Dubová klesajúci trend. Najvýraznejšie boli v štruktúre FO zastúpení živnostníci, a to s 93 % podielom. Avšak práve v tejto skupine bol zaznamenaný pokles o 14 %. Slobodné povolanie mali ohlásené štyri subjekty a v roku 2013 päť subjektov. Súkromne hospodáriaci roľníci boli zastúpení v rokoch 2009, 2011 a 2013 jedným subjektom.

**Tabuľka 6 Vývoj počtu fyzických osôb - podnikateľov v rokoch 2009-2013**

Ukazovateľ	Rok			
	2009	2011	2013	Index 2013/2009
Živnostníci	90	83	77	0,86
Slobodné povolania	4	4	5	1,25
Samostatne hospodáriaci roľníci	1	1	1	1,00
Spolu	95	88	82	0,86

*Zdroj: vlastné spracovanie na základe podkladov z [www.statistics.sk](http://www.statistics.sk)*

V živnostenskom registri SR je evidovaných 54 živnostníkov, avšak aktívni k 26.7.2014 boli 16; 24 FO – podnikateľov malo živnosť ukončenú a 3 pozastavenú.

Z hľadiska sektorovej štruktúry je primárny sektor v obci (poľnohospodárstvo, lesníctvo, rybné hospodárstvo a ťažba) zastúpený Poľnohospodárskym družstvom podielnikov – Dubová. Vinice, ktoré sa pôvodne v katastri obce nachádzajú, obhospodarujú súkromné podnikateľské subjekty.

V sekundárnom sektore pôsobia podnikateľské subjekty zamerané na stavebníctvo, elektrotechnický priemysel, klampiarstvo, stolárstvo, nábytkárstvo, potravinárstvo a ďalšie.

V terciárnom sektore (sektor služieb) prevádzkuje svoju činnosť prevažná časť podnikateľských subjektov.

Aj napriek tomu, že v obci sa nachádza viacero významných podnikov (Skládka Dubová, s.r.o., ELESKO, Joslik, Nábytok DUBAN), veľká časť podnikateľských subjektov, ktoré v obci podnikajú, predstavujú skupinu tzv. samozamestnávateľov. Ekonomicky aktívne obyvateľstvo (EAO) nachádza pracovné príležitosti v okolitých obciach, resp. v širšom okolí

**PROGRAM HOSPODÁRSKEHO ROZVOJA A SOCIÁLNEHO ROZVOJA OBCE DUBOVÁ NA  
OBDOBIE ROKOV 2014-2022**

obce (Bratislava, Trnava, Modra). Potvrďuje to aj vysoká hodnota ukazovateľa dochádzka do zamestnania získaná v rámci SODB 2011 (87 %).

### **2.2.2. Ekonomická aktivita obyvateľstva a miera nezamestnanosti**

Počet ekonomicky aktívneho obyvateľstva v obci Dubová v rokoch 2001 až 2011 klesol o 13,92 %, avšak celkový počet pracujúcich vzrástol o 9 %. To sa prejavilo nárastom podielu pracujúcich na celkovom počte ekonomicky aktívneho obyvateľstva o 27 %. Počet nezamestnaných v tomto období poklesol o necelých 11 %.

**Tabuľka 7 Ekonomická aktivita obyvateľov v obci v rokoch 2001-2011**

Ukazovateľ	Rok	jednotky	2001	2011	index 2011/2001
Ekonomicky aktívne obyvateľstvo		abs.	546	470	86,08
Počet pracujúcich		abs.	371	406	109,43
Podiel pracujúcich na EAO		%	67,9	86,4	127,13
Počet nezamestnaných		abs.	48	43	89,58

*Zdroj: vlastné spracovanie na základe SODB 2001 a 2011*

Na základe údajov o ekonomickej aktivite obyvateľstva získaných prostredníctvom SODB 2011 (tabuľka 7) môžeme konštatovať, že obyvatelia obce sú najväčším podielom zamestnaní vo verejnej správe, maloobchode, v odvetví vzdelávania, a veľkoobchode. Obyvatelia obce bez ohľadu na odvetvie, v ktorom sú aktívni, výraznou mierou dochádzajú do zamestnania mimo obec. 100 % dochádzku do zamestnania sme zaznamenali vo viacerých skúmaných odvetviach.

**Tabuľka 8 Ekonomicky aktívne osoby podľa odvetvia ekon. činností v roku 2011**

Ukazovateľ	spolu	Podiel na EAO (v %)	z toho dochádza do zamestnania	Podiel dochádzky na odvetví (v %)
<b>Odvetvie ekonomickej činnosti</b>				
Pestovanie plodín a chov zvierat, poľovníctvo a služby s tým súvisiace	13	3	11	85
Lesníctvo a ťažba dreva	1	0	0	0
Výroba potravín	6	1	6	100
Výroba nápojov	5	1	5	100
Výroba textilu	2	0	1	50
Výroba odevov	3	1	2	67
Výroba kože a kožených výrobkov	2	0	0	0

**PROGRAM HOSPODÁRSKEHO ROZVOJA A SOCIÁLNEHO ROZVOJA OBCE DUBOVÁ NA  
OBDOBIE ROKOV 2014-2022**

Spracovanie dreva a výroba výrobkov z dreva a korku okrem nábytku; výroba predmetov zo slamy a prúteného materiálu	6	1	5	83
Tlač a reprodukcia záznamových médií	2	0	1	50
Výroba koksu a rafinovaných ropných produktov	1	0	1	100
Výroba chemikálií a chemických produktov	2	0	1	50
Výroba základných farmaceutických výrobkov a farmaceutických prípravkov	1	0	1	100
Výroba výrobkov z gumy a plastu	3	1	3	100
Výroba ostatných nekovových minerálnych výrobkov	5	1	3	60
Výroba a spracovanie kovov	4	1	1	25
Výroba kovových konštrukcií okrem strojov a zariadení	17	4	15	88
Výroba počítačových, elektronických a optických výrobkov	1	0	1	100
Výroba elektrických zariadení	1	0	1	100
Výroba strojov a zariadení i. n.	6	1	5	83
Výroba motorových vozidiel, návesov a prívesov	13	3	12	92
Výroba nábytku	2	0	2	100
Iná výroba	1	0	1	100
Oprava a inštalácia strojov a prístrojov	5	1	4	80
Dodávka elektriny, plynu, pary a studeného vzduchu	6	1	6	100
Zber, úprava a dodávka vody	4	1	2	50
Zber, spracúvanie a likvidácia odpadov; recyklácia materiálov	3	1	2	67
Výstavba budov	4	1	4	100
Inžinierske stavby	1	0	1	100
Špecializované stavebné práce	24	5	22	92
Veľkoobchod a maloobchod a oprava motorových vozidiel a motocyklov	7	1	6	86
Veľkoobchod, okrem motorových vozidiel a motocyklov	23	5	20	87
Maloobchod okrem motorových vozidiel a motocyklov	41	9	38	93
Pozemná doprava a doprava potrubím	11	2	9	82
Skladové a pomocné činnosti v doprave	2	0	2	100
Poštové služby a služby kuriérov	9	2	8	89
Ubytovanie	8	2	7	88
Činnosti reštaurácií a pohostinstiev	11	2	10	91
Výroba filmov, videozáznamov a televíznych programov, príprava a zverejňovanie zvukových nahrávok	3	1	3	100
Činnosti pre rozhlasové a televízne vysielanie	1	0	1	100
Telekomunikácie	3	1	3	100
Počítačové programovanie, poradenstvo a súvisiace služby	4	1	2	50
Finančné služby, okrem poistenia a dôchodkového zabezpečenia	10	2	10	100
Poistenie, zaistenie a dôchodkové zabezpečenie okrem povinného sociálneho poistenia	3	1	2	67
Pomocné činnosti finančných služieb a poistenia	2	0	2	100
Činnosti v oblasti nehnuteľností	2	0	2	100
Právne a účtovnícke činnosti	7	1	7	100
Vedenie firiem; poradenstvo v oblasti riadenia	2	0	1	50



**PROGRAM HOSPODÁRSKEHO ROZVOJA A SOCIÁLNEHO ROZVOJA OBCE DUBOVÁ NA  
OBDOBIE ROKOV 2014-2022**

Architektonické a inžinierske činnosti; technické testovanie a analýzy	2	0	1	50
Vedecký výskum a vývoj	4	1	4	100
Ostatné odborné, vedecké a technické činnosti	1	0	0	0
Činnosti cestovných agentúr, rezervačné služby cestovných kancelárií a súvisiace činnosti	5	1	5	100
Bezpečnostné a pátracie služby	10	2	10	100
Činnosti súvisiace s údržbou zariadení a krajinou úpravou	3	1	3	100
Administratívne, pomocné kancelárske a iné obchodné pomocné činnosti	1	0	1	100
Verejná správa a obrana; povinné sociálne zabezpečenie	54	11	49	91
Vzdelávanie	23	5	21	91
Zdravotníctvo	23	5	22	96
Starostlivosť v pobytových zariadeniach (rezidenčná starostlivosť)	9	2	8	89
Sociálna práca bez ubytovania	4	1	4	100
Tvorivé, umelecké a zábavné činnosti	2	0	1	50
Činnosti knižníc, archívov, múzeí a ostatných kultúrnych zariadení	2	0	2	100
Športové, zábavné a rekreačné činnosti	2	0	1	50
Činnosti členských organizácií	4	1	4	100
Ostatné osobné služby	1	0	1	100
Zamestnávateľ v zahraničí	1	0	1	100
Nezistené	26	6	19	73
<b>Spolu</b>	<b>470</b>	<b>100</b>	<b>409</b>	<b>87</b>

*Prameň: SODB 2011*

### **2.2.3. Ekonomika miestnej samosprávy**

Podmienky pre vplyv miestnej samosprávy na rozvoj obce určujú tri zásadné faktory:

1. disponibilné finančné prostriedky, ktoré má v príjmovej časti rozpočtu,
2. majetok obce, ktorý má vo vlastníctve,
3. kvalita samosprávneho manažmentu, ktorý rozhoduje o využití majetku a o finančných prostriedkoch.

Zo zákona o obecnom zriadení a z kompetenčného zákona vyplývajú obciam mnohé kompetencie, na realizáciu ktorých je potrebný rovnako majetok ako aj finančné prostriedky. Problémom je, že rozhodujúca časť činností, ktoré zabezpečuje obec pre obyvateľov či podnikateľov, má charakter verejných úžitkov (miestne komunikácie, osvetlenie, kultúrne a športové aktivity, sociálna starostlivosť a i.), ktoré nie sú oceňované.

Obec teda nezískava späť do rozpočtu financie za náklady, ktoré sú spojené s výkonom jej kompetencií v plnom rozsahu, ale len z malej časti.

### **2.2.3.1. Finančné hospodárenie miestnej samosprávy**

Finančné hospodárenie samosprávy charakterizuje rozpočet obce, konkrétne jeho príjmová a výdavková časť a narábanie s disponibilnými finančnými prostriedkami. Okrem stálych príjmov, ktoré zabezpečujú obci dane a to tak miestne ako i podielové, sa na vlastných príjmoch podieľajú aj príjmy nedaňové – predovšetkým príjmy z využívania majetku.

Fiškálna decentralizácia uplatňovaná od 1.1.2005 priniesla obciam zásadné zmeny týkajúce sa ich financovania. Ďalšou výraznou zmenou je aj zásada tvorby viacročných rozpočtov (3 roky), a s tým súvisiaca aj povinná štruktúra rozpočtu vo forme jednotlivých programov, ktoré by mali byť úzko previazané práve s PHSR obce.

#### **2.2.3.1.1. Bežný rozpočet**

Bežný rozpočet sa zostavuje ako bilancia bežných príjmov a bežných výdavkov vzťahujúcich sa k rozpočtovému roku. Bežný rozpočet slúži obci na zabezpečovanie bežného (každodenného) chodu obce. Ide o príjmy a výdavky, ktoré sa pravidelne opakujú (napr. príjmy z podielových a miestnych daní, mzdy a odvody zamestnancov, nákup krátkodobého vybavenia, náklady spojené s bežnou údržbou a pod.). Bežný rozpočet má obec povinnosť plánovať ako vyrovnaný (príjmy = výdavky). alebo ako prebytkový (príjmy prevyšujú výdavky).

#### **Príjmy bežného rozpočtu**

Z tabuľky 9 vyplýva, že daňové príjmy obce mali kolísavý charakter. Kým v roku 2010 v porovnaní s rokom 2009 zaznamenávame pokles, od roku 2011 obec získavala každoročne viac finančných prostriedkov v rámci týchto príjmov. Najväčší podiel na týchto príjmoch tvorí podielová daň, ktorá plynie obci zo štátneho rozpočtu. Najvýraznejší pokles príjmov z podielovej dane sledujem v roku 2010, čo bolo dôsledkom krízy.

Daň z nehnuteľnosti, ktorá je tvorená daňou z pozemku, daňou zo stavieb a daňou z bytov vykazovala kolísavý charakter. Priebeh príjmov z tejto dane kopíruje vývoj príjmov z podielov dane. Obec na základe VZN vyrubuje pre svojich obyvateľov viacero miestnych daní, ale reálny príjem má z dane za psa a z dane za ubytovanie. Nárast týchto príjmov v roku 2009 a následne v roku 2010 bol spôsobený príjmom z dane za jadrové zariadenie (18 323 € v roku 2009, 8 280 € v roku 2010).

V rámci nedaňových príjmov prevládajú príjmy z administratívnych poplatkov, pričom ide predovšetkým o poplatok za uloženie odpadu na skládke odpadov, cintorínske poplatky,

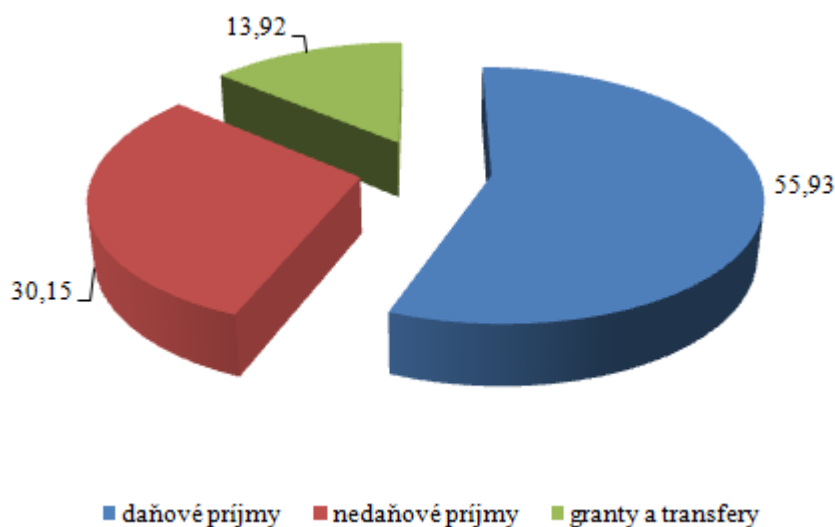
PROGRAM HOSPODÁRSKEHO ROZVOJA A SOCIÁLNEHO ROZVOJA OBCE DUBOVÁ NA  
OBDOBIE ROKOV 2014-2022

príjmy z recyklačného fondu resp. príspevky od rodičov, ktorí majú deti v MŠ a ŠKD. Príjmy z využívania majetku sú tvorené príjmami z prenájmu budov, pozemkov, priestorov a objektov a tiež príjmy vyplácané formou dividend BVS. Iné nedaňové príjmy sú tvorené príjmami z úrokov a výťažkov z lotérií. Granty a transfery obec využíva predovšetkým na zabezpečenie prenesených kompetencií. Výrazný nárast príjmov v rámci grantov a transferov v roku 2009 bol spôsobený dofinancovaním bežných výdavkov z titulu výpadku podielovej dane vo výške 15138 €.

**Tabuľka 9 Príjmy bežného rozpočtu obce Dubová za obdobie rokov 2009 – 2013**  
(v tis. €)

Klasifikácia príjmov	2009	2010	2011	2012	2013	Index 2013/2009
<b>100 Daňové príjmy spolu</b>	<b>255</b>	<b>190</b>	<b>222</b>	<b>229</b>	<b>233</b>	<b>0,91</b>
z toho výnos dane z príjmov poukázaný územnej samospráve	183	152	180	183	184,4	1,007
dane z nehnuteľností	46	18	30	34	36	0,78
miestne dane	19	9	0,6	0,5	0,6	0,03
odvoz TKO	7	11	11,4	11,5	12	1,7
<b>200 Nedaňové príjmy spolu</b>	<b>245</b>	<b>350</b>	<b>135</b>	<b>160</b>	<b>125,6</b>	<b>0,51</b>
z toho z využívania majetku	18	22	19	20	21	1,16
administratívne poplatky	225	326	115	136	104,56	0,46
iné nedaňové príjmy	2	2	1	4	0,04	0,02
<b>300 Granty a transfery</b>	<b>98</b>	<b>59</b>	<b>90</b>	<b>72</b>	<b>58</b>	<b>0,59</b>
Z toho dotácie na prenesený výkon	81	36	35	32	35	0,43
ostatné transfery	17	23	55	40	23	1,35
<b>Bežné príjmy spolu</b>	<b>598</b>	<b>599</b>	<b>447</b>	<b>461</b>	<b>416,6</b>	<b>0,69</b>
Daňová sila obce (v €)	281,1	207,6	234,4	242,07	239,2	0,85
Ekonomická sila obce (v €)	659,3	756,3	775,1	1 231,5	500,0	0,76

Zdroj: Obecný úrad Dubová, vlastné spracovanie



**Obrázok 4 Štruktúra bežných príjmov obce v roku 2013 (v %)**

*Zdroj: záverečné účty, vlastné spracovanie*

Z obrázku 4 vyplýva, že najväčší podiel na celkových bežných príjmoch obce predstavujú príjmy vo forme daňových príjmov (55,93 %). Nedaňové príjmy, ktoré predstavujú predovšetkým príjmy z využívania majetku, predstavujú 30,15 % a granty a transfery podiel 13,92 %.

### **Výdavky bežného rozpočtu**

Objem finančných prostriedkov, ktoré obec použila v rámci bežných výdavkov počas analyzovaného obdobia, vykazoval kolísavý charakter. V rámci programu *Správa obce – administratíva a podpora* obec vynakladá finančné prostriedky na zabezpečenie základných úloh obce v samospráve a prenesenom výkone štátnej správy. Ide o výdavky spojené s prevádzkou obecného úradu, plat starostu, odmeny poslancov zastupiteľstva ako aj plat hlavného kontrolóra obce. V rámci programu *Správa obecného majetku* sa obec snaží použiť finančné prostriedky na bežnú správu a údržbu obecného majetku. Propagáciu obce v regióne i mimo územia Slovenska zabezpečuje obec prostredníctvom programu *Propagácia obce a marketing CR*. V rámci tohto programu sú zahrnuté aj výdavky spojené s vydávaním Dubovských novín. Program *Služby občanom* v sebe zahŕňa výdavky spojené s poskytovaním služieb pre občanov (napr. osvedčovanie listín a podpisov, evidenciu obyvateľov, pridelovanie súpisných čísel ako aj vydávanie rôznych druhov rozhodnutí, cintorínske služby). Výdavky spojené s vykonávaním preventívnych protipožiarnych kontrol u obyvateľov obce ako výdavky

PROGRAM HOSPODÁRSKEHO ROZVOJA A SOCIÁLNEHO ROZVOJA OBCE DUBOVÁ NA  
OBDOBIE ROKOV 2014-2022

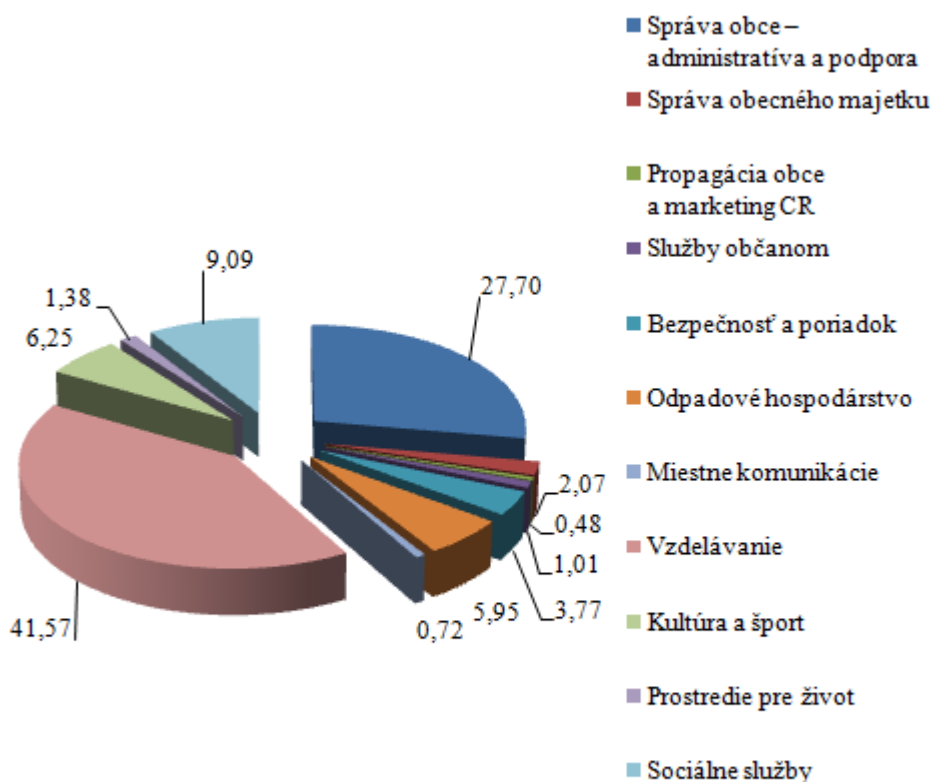
spojené s CO, výdavky spojené s prevádzkou verejného osvetlenia a protipovodňovou ochranou obce sú súčasťou programu *Bezpečnosť a poriadok*. Vývoz a likvidácia odpadu sú súčasťou programu *Odpadové hospodárstvo*. Na správu a údržbu miestnych komunikácií a chodníkov obec v priemere vynakladá cca 2 000 € ročne. Najviac finančných prostriedkov vynakladá obec na prevádzku školských zariadení, ktorých je zriaďovateľom. V rámci podpory športovej a kultúrnej činnosti vynakladá finančné prostriedky obec na organizovanie kultúrno – spoločenských podujatí a takisto aj na podporu subjektov, ktoré pôsobia v obci (FS Lipka, CREDO, Cech roduverných, Jednota SD, Konferencia sv. Jána Krstiteľa, ZRPŠ MŠ a ZRPŠ ZŠ). Okrem toho sú v tomto programe aj finančné prostriedky na prevádzku spoločenskej sály. Starostlivosť o verejné priestranstvá v obci ako aj o životné prostredie je súčasťou výdavkov programu *Prostredie pre život*. Obec nezabúda ani na svojich seniorov a každoročne vo svojom rozpočte vynakladá finančné prostriedky, ktoré sú určené na pomoc pre starých a osamelých obyvateľov obce v rámci programu *Sociálne služby*.

**Tabuľka 10 Výdavky bežného rozpočtu obce Dubová za obdobie rokov 2009 – 2013**  
(v tis.€)

Jednotlivé programy	2009	2010	2011	2012	2013	Index 2013/2009
Správa obce – administratíva a podpora	89	97	91,6	93,4	104,2	1,17
Správa obecného majetku	9,2	8,3	5,7	7,1	7,8	0,84
Propagácia obce a marketing CR	1,4	0,4	3,8	2	1,8	1,28
Služby občanom	4,3	5,1	4,7	5,8	3,8	0,88
Bezpečnosť a poriadok	9,6	15	6,2	14,4	14,2	1,47
Odpadové hospodárstvo	20,2	21	20,1	27,6	22,4	1,10
Miestne komunikácie	0,2	2,2	0,9	0,8	2,7	13,5
Vzdelávanie	206,1	150	146	143	156,4	0,76
Kultúra a šport	14,3	24	16	18,1	23,5	1,64
Prostredie pre život	3,6	13	6	9,2	5,2	1,44
Sociálne služby	13,1	26	53	72,5	34,2	2,61
<b>Bežné výdavky spolu</b>	<b>371</b>	<b>362</b>	<b>354</b>	<b>393,9</b>	<b>376,2</b>	<b>1,01</b>

*Zdroj: Obecný úrad Dubová, vlastné spracovanie*

Najväčší podiel výdavkov v rámci bežného rozpočtu obce tvoria výdavky spojené so vzdelávaním (41,57 %) a administratívou obce (27,70 %). Viac ako 9 % v rámci bežných výdavkov tvoria výdavky spojené so sociálnymi službami a 6,25 % tvoria výdavky na kultúru a šport v obci. Na odpadové hospodárstvo obce vynakladá okolo 5,95 % zo svojich bežných výdavkov a na ostatné oblasti sa podiel finančných prostriedkov pohybuje v rozpätí od 0,48 % (propagácie obce a marketing CR) až po 2,07 % (správa obecného majetku).



Obrázok 5 Štruktúra bežných výdavkov obce v roku 2013 (v%)

Zdroj: záverečné účty, vlastné spracovanie

#### 2.2.3.2. Kapitálový rozpočet

Kapitálový rozpočet sa týka tvorby dlhodobých aktív, čo znamená, že slúži na tvorbu a zhodnocovanie majetku, má investičný charakter. Kapitálový rozpočet môže byť plánovaný ako prebytkový (príjmy prevyšujú výdavky), ako vyrovnaný (príjmy = výdavky), ale môže byť aj schodkový (príjmy sú nižšie ako výdavky), ale len za podmienok stanovených zákonom č. 583/2004 Z. z. o rozpočtových pravidlách územnej samosprávy v znení neskorších noviel.

Tabuľka 11 Kapitálový rozpočet obce Dubová za obdobie rokov 2009 – 2013 (v tis. €)

KAPITÁLOVÝ ROZPOČET	2009	2010	2011	2012	2013
Kapitálové príjmy spolu	9,6	0	204	174	23
Kapitálové výdavky spolu	87,6	33	195	165	83

Zdroj: Obecný úrad Dubová, vlastné spracovanie

**PROGRAM HOSPODÁRSKEHO ROZVOJA A SOCIÁLNEHO ROZVOJA OBCE DUBOVÁ NA  
OBDOBIE ROKOV 2014-2022**

---

V roku 2009 bola obci preplatená posledná etapa projektu revitalizácia centrálnej zóny v obci Dubová z Ministerstva dopravy, výstavby a regionálneho rozvoja. Kapitálové výdavky v tomto roku obec použila na rekonštrukciu a modernizáciu budovy obecného úradu ako aj na rekonštrukciu Fugelky, okrem toho obec použila finančné prostriedky aj na rekonštrukciu miestneho rozhlasu a na rozšírenie zdroja úžitkovej vody v rámci športového areálu. Okrem toho obec použila kapitálové výdavky aj v oblasti školstva a v rámci tvorby projektovej dokumentácie. V roku 2010 obec neevidovala žiadne kapitálové príjmy. Kapitálové výdavky v tomto roku obec použila v rámci programov: správa obecného majetku (na rekonštrukciu budov vo vlastníctve obce), bezpečnosť a poriadok (príprava projektu), miestne komunikácie (rekonštrukcia), vzdelávanie (rekonštrukcia školských zariadení), prostredie pre život (kanalizácia). V nasledujúcich troch rokoch už obec získala kapitálové príjmy predovšetkým z kapitálových grantov a transferov a z príjmov predaja kapitálových aktív. Takto získané finančné prostriedky boli následne použité napr. na realizáciu projektu revitalizácia centrálnej zóny v obci, výstavbu kanalizácie a na rekonštrukciu a modernizáciu obecného majetku.

**Tabuľka 12 Rekapitulácia rozpočtového hospodárenia obce Dubová za obdobie rokov  
2009 – 2013 (v tis. €)**

ROZPOČTY	2009	2010	2011	2012	2013	Index 2013/2009
Bežné príjmy spolu	598	599	447	461	416,6	0,69
Bežné výdavky spolu	371	362	354	393,9	376,2	1,01
Kapitálové príjmy spolu	9,6	0	204	174	23	2,39
Kapitálové výdavky spolu	87,6	33	195	165	83	0,95
Finančné operácie príjmové	14	29	91	538	60	4,28
Finančné operácie výdavkové	27	23	19	377	13	0,48

*Zdroj: Obecný úrad Dubová, vlastné spracovanie*

Súčasťou rozpočtu sú aj finančné operácie, ktorými sa vykonávajú prevody prostriedkov peňažných fondov obce a realizujú sa návratné zdroje financovania a ich splácanie. Za finančné operácie sa považujú aj poskytnuté pôžičky a návratné finančné výpomoci z rozpočtu obce a ich splátky, vystavené a prijaté zmenky, predaj a obstaranie majetkových účastí. Finančné operácie nie sú súčasťou príjmov a výdavkov rozpočtu obce.

### 2.2.3.3. Disponibilný obecný majetok a jeho využitie

Obec vykonáva svoje akcionárske a vlastnícke práva prostredníctvom obecného zastupiteľstva, jeho rozhodnutí a ich prenášaním na stretnutiach valných zhromaždení poverenou osobou, a to v nasledovných právnických osobách:

Skládka odpadov Dubová s. r. o., Hlavná 24, 900 90 Dubová

- 99 % vlastnícka účasť obce (od roku 2013)

Bratislavská vodárenská spoločnosť a. s., Prešovská 48, 821 02 Bratislava

- 9 393 akcií

**Tabuľka 13 Hodnota a štruktúra aktív obce Dubová v roku 2013**

AKTÍVA	HODNOTA v tis. €	ŠTRUKTÚRA v %
<b>1. Neobežný majetok spolu (A+B+C)</b>	<b>1 889</b>	<b>94,45</b>
z toho		
<b>A. Dlhodobý nehmotný majetok celkom</b>	0	0
<b>B. Dlhodobý hmotný majetok celkom</b>	1073	56,80
z toho		
Pozemky	255	23,76
Stavby	739	68,67
<b>C. Dlhodobý finančný majetok</b>	816	43,19
<b>2. Obežný majetok</b>	<b>105</b>	<b>5,25</b>
<b>3. Časové rozlíšenie</b>	<b>6</b>	<b>0,3</b>
<b>Majetok spolu (1+2+3)</b>	<b>2 000</b>	<b>100</b>
<b>Majetková sila obce (v €)</b>	<b>2 053,38</b>	

*Zdroj: Obecný úrad Dubová, vlastné spracovanie*

Z pohľadu vecnej a hodnotovej štruktúry majetku, najväčší podiel tvorí neobežný majetok (94,45 % z celkovej hodnoty majetku). Stavby (v celkovej hodnote 739 tis. €) a pozemky (v celkovej hodnote 255 tis. €) sú súčasťou dlhodobého hmotného majetku. Okrem toho v rámci tejto skupiny majetku obec vykazuje aj samostatné hnutelné veci, dopravné prostriedky a obstaranie dlhodobého hmotného majetku. V rámci dlhodobého finančného majetku obec eviduje podielové cenné papiere a podiely v dcérskej účtovnej jednotke (ide o podniky, kde má obec majetkovú účasť) a takisto na účte realizovateľné cenné papiere a podiely (akcie BVS). Obežný majetok je tvorený materiálom, krátkodobými pohľadávkami z nedaňových príjmov obce ako aj pohľadávkami z daňových príjmov obce a finančnými prostriedkami na bankových účtoch. Časové rozlíšenie predstavujú náklady budúcich období.



**Tabuľka 14 Hodnota a štruktúra pasív obce Dubová v roku 2013**

PASÍVA	HODNOTA v tis. €	ŠTRUKTÚRA v %
<b>1.Vlastné imanie spolu</b>	<b>1 557</b>	<b>77,85</b>
z toho		
<b>Výsledok hospodárenia</b>	1 562	-
<b>2. Závazky spolu</b>	<b>97</b>	<b>4,85</b>
z toho		
Rezervy	8	8,25
Dlhodobé záväzky	1	1,03
Krátkodobé záväzky	26	26,8
<b>3. Časové rozlíšenie</b>	<b>346</b>	<b>17,3</b>
<b>Vlastné imanie a záväzky spolu (1+2+3)</b>	<b>2000</b>	<b>100</b>

*Zdroj: Obecný úrad Dubová, vlastné spracovanie*

Vlastné imanie obce tvoria oceňovacie rozdiely z precenia majetku a záväzkov a výsledok hospodárenia. V roku 2013 tvorili oceňovacie rozdiely z precenia majetku a záväzkov zápornú hodnotu (-5 126,77 €) a takisto aj výsledok hospodárenia za účtovné obdobie bol záporný (-16 917,81 €). No v konečnom dôsledku dosiahol výsledok hospodárenia kladnú hodnotu (1 562 tis. €), čo bolo dôsledkom skutočnosti, že nevysporiadaný výsledok hospodárenia z minulých rokov dosiahol kladnú hodnotu (158 tis. €). Rezervy sú tvorené krátkodobými rezervami. Dlhodobé záväzky eviduje obec voči sociálnemu fondu a krátkodobé záväzky eviduje predovšetkým voči dodávateľom, za nevyfakturované dodávky, voči zamestnancom, či voči sociálnej a zdravotným poisťovniam. Časové rozlíšenie tvoria výnosy budúcich období.

### 2.3. TECHNICKÁ INFRAŠTRUKTÚRA

Komplexne vybudovaná technická infraštruktúra je významným rozvojovým faktorom v každom sídle, pretože vytvára podmienky pre rozvoj podnikania i pre kvalitu života jej obyvateľov.

Vzhľadom k tomu, že sa všetky súčasti technickej infraštruktúry budujú z verejných zdrojov (štátnych, obecných) pre obyvateľstvo ako i pre podnikateľov plynú z nej tzv. aglomeračné efekty v podobe úspor vlastných nákladov, ktoré by museli vynakladať z vlastných prostriedkov na zabezpečenie vody, kúrenia a likvidáciu odpadovej vody.

### 2.3.1. Cestná sieť a dopravné systémy

Intravilánom obce prechádza štátna cesta č. II/502, ktorá je spojnícou malokarpatských sídiel s hlavným mestom SR Bratislavou, cez Svätý Jur, Pezinok, Vinosady a Modru a ďalej v pokračovaní cez Dubovú do Častej a Píly (s hradom Červený Kameň a rekreačným zázemím) a ďalej cez Doľany, Orešany a Smolenice až do Trstína.

Cestná komunikácia zároveň predstavuje pomyselnú Malokarpatskú vínnu cestu, ktorá spája obce malokarpatského regiónu, prítiažlivé pre turistov z hľadiska spoznávania miest s tradíciou pestovania a spracovania viniča, výrobou vína a zvyklosťami spojenými s touto činnosťou. Juhovýchodným cípom obce prechádza štátna cesta č. II/504, ktorá sa v obci Modra – Kráľová odkláňa od cesty II/502 smerom na juhovýchod v smere na Budmerice, Ružindol a ďalej do Trnavy.<sup>2</sup>

Cestnou komunikáciou II/504 sa realizuje komunikačné prepojenie malokarpatských obcí s Trnavou a tiež pripojenie sa na západoslovenský koridor dopravnej infraštruktúry tvorený predovšetkým diaľnicou D1 (medzinárodný cestný ťah E75) a cestou nadregionálneho významu I/61 Bratislava – Žilina. V obci Dubová sa zo štátnej cesty č. II/502 odpája smerom na juh účelová cestná komunikácia, ktorá prepája obe cesty II/502 a II/504. Najbližšia mimoúrovňová križovatka na diaľnicu D61 je pri Senci (cca 22 km) a cesta I/61 je najbližšie dostupná v obci Kaplná (cca 14 km). Cestou II/502 v smere na Smolenice sa v obci Trstín dá napojiť na cestu I/51 v smere na Senicu (46 km, 46 min.) a ďalej do Českej republiky (cestný hraničný priechod Holíč – Hodonín, 75 km, 1 h 14 min.).<sup>3</sup>

Celkovo obec spravuje 4,4 km miestnych komunikácií. Dopravná vybavenosť vyššieho významu sa v obci Dubová nenachádza. Najbližšia čerpacia stanica pohonných látok je v obci Častá a v meste Modra.

Chodníky v celkovej dĺžke 2 km sa nachádzajú popri ceste II/502 (jednostranný, miestami aj obojstranný) a popri miestnej komunikácii na Novosadskej ulici. Väčšina z nich je však v nevyhovujúcich parametroch a je nutná ich rekonštrukcia. Štyri priechody pre chodcov na ceste II/502 pôsobia ako optické, spomaľovacie prvky na ceste.

Územím obce vedie značená Malokarpatská vínná cyklotrasa Modra – Trstín, ktorá prechádza po krajnici cesty II/502, intravilánom obce.

V katastrálnom území obce existujú značené turistické chodníky vchádzajúce do lesov Malých Karpát.

---

<sup>2</sup> Program hospodárskeho a sociálneho rozvoja obce 2008-2013

<sup>3</sup> Tamtiež

Obcou prechádza nadregionálna cykloturistická trasa a do lesov Malých Karpát vchádzajú značené turistické chodníky.

### ***Autobusová doprava***

Priame pripojenie obce Dubová na pravidelnú hromadnú osobnú autobusovú dopravu zabezpečuje sieť liniek spoločnosti Slovak Lines, a.s., prostredníctvom prímestských liniek regiónu Bratislavského a čiastočne aj Trnavského samosprávneho kraja. Prímestské linky spájajú obec s mestami Modra, Pezinok, Bratislava a Trnava, slabšia väzba je smerom na Budmerice a Trnavu. Hustota spojov je postačujúca, vykryva špičkové ranné a podvečerné obdobia v pracovných dňoch.<sup>4</sup>

Trasovanie liniek Slovak Lines vedie výlučne po ceste II/502. Všetky 4 zastávky hromadnej autobusovej dopravy (obojsstranné, 1 – Dubová, požiarňa zbrojnica, 2 – Dubová, kostol) sú v hlavnom dopravnom priestore, v samostatných záľivoch v priamej trase je len zastávka Dubová, kostol, čo je vhodné z hľadiska bezpečnosti verejných priestorov aj plynulosti cestnej dopravy.

Prístrešky zastávok v obci boli modernizované a výrazne prispievajú k estetike verejných priestorov, služby cestujúcim sú v blízko situovaných objektoch občianskej vybavenosti.

### ***Železničná doprava***

Železničné trate sa na území obce nenachádzajú. Najbližšia je magistrálna železničná trať M 120 Bratislava – Trnava – Žilina so železničnou stanicou pre osobnú prepravu v Šenkviciach, prípadne Báhoni resp. v Pezinku, kde majú zastávku aj niektoré rýchliky.

### ***Letecká doprava***

Priamo v obci sa nachádza športové letisko, na ktorom sa pravidelne organizujú rôzne preteky. Najbližšie letisko medzinárodného významu sa nachádza v Bratislave, vzdialené približne 35 km.

---

<sup>4</sup> Program hospodárskeho a sociálneho rozvoja obce 2008-2013

### **2.3.2. Energetické hospodárstvo**

Energetické hospodárstvo v obci tvoria elektrické rozvodné siete a plynofikácia.

#### ***Energetické siete***

Predaj a distribúciu elektrickej energie do obce Dubová poskytuje Západoslovenská energetika, a. s. Obec nie je akcionárom v tejto spoločnosti

Obec a jej katastrálne územie sú zásobované elektrickou energiou dvomi vonkajšími vzdušnými vedeniami VN 22 kV č.217 a č.124. Trasa VN vedenia č.217 prechádza katastrálnym územím obce v smere severovýchod nad zastavaným územím a trasa vedenia č.124 obchádza obec v smere severovýchod a láme sa po východnej hranici katastra. Z týchto vedení sú pripojené distribučné transformačné stanice (7 prevažne stožiarových TS s celkovým výkonom 1 413 kVA), z ktorých sú elektrickou energiou zásobované elektrické siete a odbery NN 1 kV.

#### ***Plynofikácia***

Prepravu a distribúciu plynu v obci zabezpečuje výhradne Slovenský plynárenský priemysel, a. s. (SPP). V roku 1997 bola realizovaná stavba „Energetické zabezpečenie obce Dubová zemným plynom“.

Súčasný objekt regulačnej stanice bol vybudovaný v roku 1997. Regulačná stanica je klasického prevedenia s výkonom 1200 Nm<sup>3</sup>/hod., vstupným tlakom 2,5 MPa a výstupným tlakom 300 kPa.

Súčasný rozvod STL plynu v obci Dubová s tlakovým štandardom 300 kPa boli uvedené do prevádzky v roku 1997. Sú vybudované na báze PE materiálov dimenzie D63 a D90 (bez vlastných prípojok). Vykrytie obce Dubová hlavnými zásobovacími STL rozvodmi je vyhovujúce, ich dimenzie a rozmiestnenie umožňuje plynulé predlžovanie jednotlivých potrubných úsekov do zón nového rozvoja obce.

### **2.3.3. Telekomunikácie**

Územie obce je začlenené z hľadiska verejnej telekomunikačnej siete do atrakčného obvodu ATU Dubová – Zámocká ul., v ktorej je vybudovaná vysunutá digitálna ústredňa – RSU v technológii S 12 firmy Alcatel. V obci je vybudovaná verejná telekomunikačná sieť typizovanými zemnými aj závesnými káblami. Z hľadiska kapacity ATU je v RSU vybudovaná dostatočná kapacita v digitálnej technológii, ktorá v prípade potreby bude pružne rozšírená.

V roku 2002 bol v obci vybudovaný oblastný optický kábel – OOK, vedený vedľa hlavnej komunikácie v smere na Modru a obec Častá.

Cez obec prechádzajú taktiež 2 diaľkové metalické káble č. 43 a 45, vedené v smere Modra – Dubová – Častá. Po vybudovaní OOK sú káble využívané v minimálnej miere. V blízkej budúcnosti predpokladáme prehodnotenie ich využitia zo strany Telekomu.

V katastrálnom území obce sú v súčasnosti vedené podzemné a vzdušné telekomunikačné vedenia v správe spoločnosti Telekom.

Územie obce je tiež pokryté mobilnou sieťou operátorov Orange, Telekom a O2. Pokrytie obce mobilnou sieťou operátorov Telekom a Orange je veľmi dobré, nakoľko sú v obci situované 2 vysielacie. Vysielač operátora siete Orange je situovaný na terasách nad obcou a vysielač operátora siete Telekom je situovaný na objekte bytovky na Družstevnej ul.

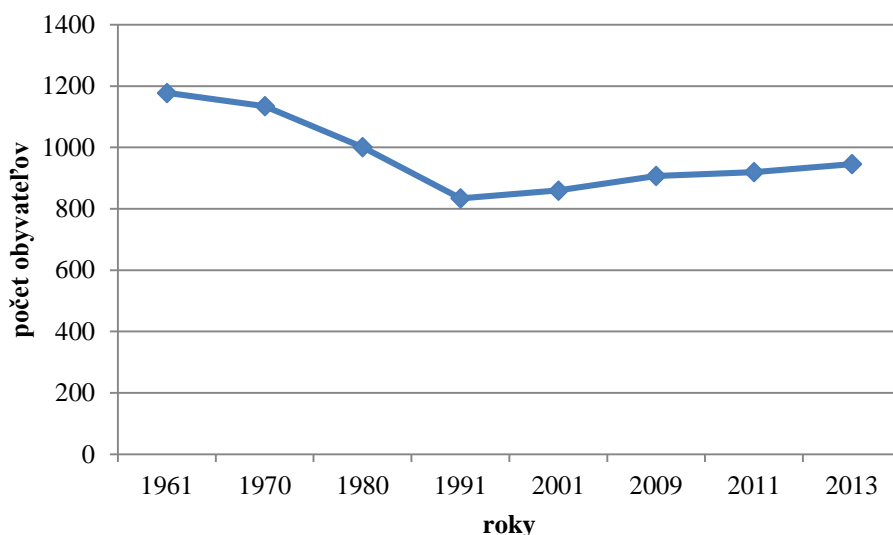
Obec Dubová nemá vybudovaný televízny káblový rozvod. Rozhlasovým aj televíznym signálom je pokryté cca 85 % územia.

Digitálna ústredňa umožňuje poskytovanie najnovších telekomunikačných služieb vrátane vysokorýchlostného prístupu na internet – služby DSL.

### 3. SOCIÁLNA OBLASŤ

#### 3.1. OBYVATELSTVO

Obec Dubová sa počtom obyvateľov zaraďuje k menším obciam Slovenska. Z vývoja počtu obyvateľov zaznamenaného od roku 1961 až po súčasnosť (obrázok 9) vidieť, že počet obyvateľov postupne klesal až do roku 1991, kedy dosiahol najnižšiu hodnotu 834 obyvateľov. Od tohto roku počet obyvateľov začal mierne stúpať, v roku 2013 žilo v obci 946 obyvateľov.



**Obrázok 6 Vývoj počtu obyvateľov v obci Dubová v rokoch 1961 - 2013**

*Zdroj: vlastné spracovanie na základe podkladov z [www.statistics.sk](http://www.statistics.sk)*

Na základe analýzy pohlavnej štruktúry je možné konštatovať, že podiel mužskej zložky populácie bol nižší oproti ženskej zložke populácie (pozri tabuľka 15), avšak v skúmanom období rokov počet mužov začína rásť. Tento trend môžeme sledovať aj cez vývoj hodnoty indexu maskulinity. V roku 1991 index maskulinity zaznamenal hodnotu 91, čo znamená, že na 100 žien pripadlo 91 mužov. V roku 2013 mal hodnotu 98, čo znamená, že na 100 žien už pripadlo 98 mužov. Na základe dosiahnutých hodnôt indexu feminity môžeme skonštatovať, že dochádza k postupnému poklesu pomeru počtu žien k počtu mužov. V roku 1991 pripadlo na 100 mužov 110 žien, ale v roku 2013 to bolo 102 žien.

**Tabuľka 15 Vývoj počtu obyvateľov v obci v rokoch 1991-2013**

<b>Ukazovateľ \ Rok</b>	<b>jednotky</b>	<b>1991</b>	<b>2001</b>	<b>2009</b>	<b>2011</b>	<b>2013</b>
Celkový počet obyvateľov	abs.	834	860	907	920	946
Počet mužov	abs.	397	411	434	452	468
Index maskulinity	počet mužov/na 100 žien	91	92	92	97	98
Počet žien	abs.	437	449	473	468	478
Index feminity	počet žien /na 100 mužov	110	109	109	104	102
Hustota obyvateľov	počet obyvateľov na km <sup>2</sup>	60	61	65	66	68

*Zdroj: vlastné spracovanie na základe podkladov z [www.statistics.sk](http://www.statistics.sk) a SOBD 1991, 2001, 2011*

PROGRAM HOSPODÁRSKEHO ROZVOJA A SOCIÁLNEHO ROZVOJA OBCE DUBOVÁ NA  
OBDOBIE ROKOV 2014-2022

Hustota obyvateľov na vyjadrená počtom obyvateľov na km<sup>2</sup> sa pohybovala v rozpätí od 60 obyvateľov na km<sup>2</sup> (rok 1991) do 68 (rok 2013).

Celkový počet obyvateľov v obci je ovplyvnený pohybom obyvateľov. Prirodzený pohyb obyvateľov súvisí s prirodzenou schopnosťou človeka, t.j. reprodukciou. V rámci prirodzeného pohybu sa sledujú dve základné zložky, a to pôrodnosť vyjadrená cez počet narodených a úmrtnosť vyjadrená cez počet zomrelých. Výsledkom prirodzeného pohybu je prirodzený prírastok. Počet narodených v obci Dubová v období rokov 2009 až 2013 rastie, čo potvrdzujú aj absolútne a aj prepočítané hodnoty počtu narodených, zomrelých a prirodzeného prírastu. V roku 2009 dosiahol prirodzený prírastok hodnotu -4 (prepočítaný na 1 000 obyvateľov hodnotu -4,4), v roku 2013 sa táto hodnota zvýšila na +1, t.j. 1,07 obyvateľa na 1 000 obyvateľov). Môžeme skonštatovať, že prirodzený prírastok obyvateľstva v obci ovplyvňoval nárast celkového počtu obyvateľov v obci minimálne.

**Tabuľka 16 Vývoj pohybu obyvateľstva v obci v rokoch 2009 - 2013**

<b>Ukazovateľ \ Rok</b>	<b>jednotky</b>	<b>2009</b>	<b>2011</b>	<b>2013</b>
Počet narodených	abs.	6	7	6
	na 1000 obyv.	6,67	7,7	6,42
Počet zomrelých	abs.	10	12	5
	na 1000 obyv.	11,07	13,2	5,35
Prirodzený prírastok/úbytok	abs.	-4	-5	1
	na 1000 obyv.	-4,43	-5,5	1,07
Počet prisťahovaných	abs.	12	25	33
	na 1000 obyv.	13,27	27,5	35,3
Počet vystťahovaných	abs.	10	15	9
	na 1000 obyv.	11,6	16,5	9,64
Migračný prírastok/úbytok	abs.	2	10	24
	na 1000 obyv.	2,21	11	25,7
Celkový prírastok/úbytok	abs.	-2	5	25
	na 1000 obyv.	-2,21	5,5	26,77

*Zdroj: vlastné spracovanie na základe podkladov z [www.statistics.sk](http://www.statistics.sk)*

Ďalším pohybom, ktorý ovplyvňuje celkový počet obyvateľov v obci, je mechanický pohyb, ktorý skúma najmä dva javy, imigráciu vyjadrenú cez počet prisťahovaných a emigráciu vyjadrenú cez počet vystťahovaných. Výsledkom mechanického pohybu je migračný prírastok. Migračný prírastok v obci Dubová mal v od roku 2009 do roku 2013 rastúci trend, pričom z hodnoty 2 v roku 2009 (prepočítaný na 1 000 obyvateľov 2,21) vzrástol na hodnotu 24 v roku

2013 (prepočítaný na 1 000 obyvateľov 25,7). Uvedené hodnoty poukazujú, že obyvatelia sa v roku 2013 do obce prisťahovávali vo väčšej miere, ako vystahovávali.

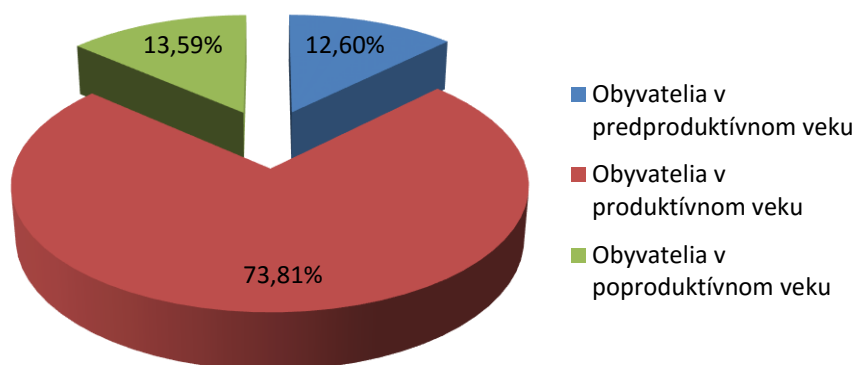
Súčet prirodzeného a migračného prírastku tvorí celkový prírastok obyvateľov, ktorý v obci Dubová v sledovanom období vzrástol zo zápornej hodnoty -2 (v roku 2009) na kladnú hodnotu 25 v roku 2013. V prepočítaných hodnotách na 1 000 obyvateľov celkový prírastok obyvateľov narástol z -2,21 obyvateľov na 26,77. Migračný prírastok obyvateľov sa výraznou mierou podpísal pod celkový prírastok obyvateľov v obci.

V hodnotách ukazovateľov prirodzeného, migračného a celkového pohybu sa však neodzrkadľujú obyvatelia, ktorí sa do obce prisťahujú, ale k trvalému pobytu sa neprihlasujú.

### 3.1.1. Veková štruktúra obyvateľstva

Významným ukazovateľom hodnotenia obyvateľstva v obci patrí veková štruktúra. Na základe vekovej štruktúry je možné rozdeliť obyvateľov na tri základné vekové skupiny: obyvateľov v predproduktívnom veku (deti od 0-14 rokov veku), obyvatelia v produktívnom veku (muži od 15 do 59 rokov veku a ženy od 15 do 54 rokov veku) a obyvatelia v poproduktívnom veku (muži nad 60 rokov veku a ženy nad 55 rokov veku). Z hľadiska posúdenia vekovej štruktúry je pre rozvoj obce nutné poznať podiel zastúpenia jednotlivých vekových kategórií na celkovej populácii v obci, nakoľko každá skupina obyvateľov má svoje špecifické potreby a nároky.

Na základe výsledkov Sčítania obyvateľov, domov a bytov z roku 2011 je vo vekovej štruktúre obce Dubová 12,60 % podiel obyvateľov v predproduktívnom veku (abs. 114 obyvateľov), 73,81 % podiel v produktívnom veku (abs. 668 obyvateľov) a 13,59 % v poproduktívnom veku (abs. 123 obyvateľov).



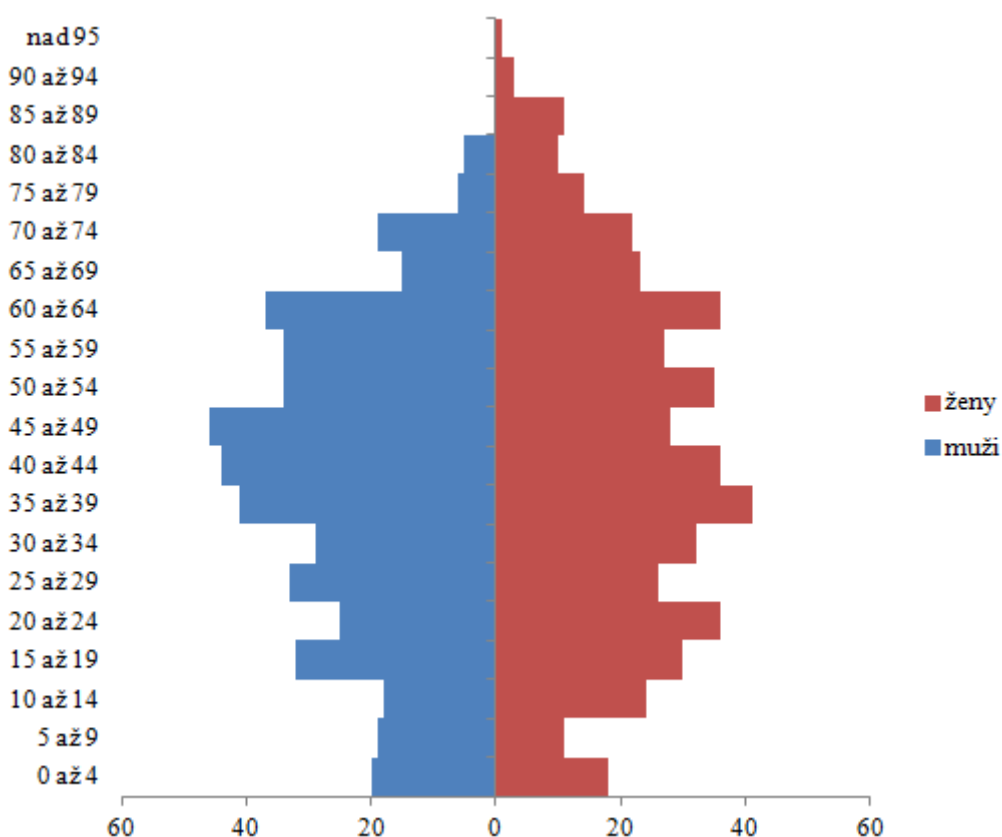
**Obrázok 7 Podiel základných vekových skupín v obci Dubová v roku 2011**

*Zdroj: vlastné spracovanie na základe podkladov z SODB 2011*



Matematicky je možné vekovú štruktúru obyvateľstva vyjadriť cez index starnutia, ktorý predstavuje pomer poproduktívnej a predproduktívnej zložky obyvateľov. Index starnutia dosiahol hodnotu 108, čo znamená, že na 100 obyvateľov v predproduktívnom veku pripadá 108 obyvateľov poproduktívneho veku. Na základe hodnoty indexu sa veková štruktúra obce charakterizuje ako degresívna, nakoľko poproduktívna zložka obyvateľstva prevláda nad predproduktívnou.

Vekovú štruktúru je možno graficky zaznamenať do vekovej pyramídy, v rámci ktorej je možné predpokladať zmeny vo vekovej štruktúre v ďalších rokoch.



**Obrázok 8 Veková pyramída obyvateľstva v obci Dubová v roku 2012**

*Zdroj: vlastné spracovanie na základe podkladov zo ŠÚ SR*

### 3.1.2. Vzdelanostná štruktúra obyvateľstva

Vzdelanostná štruktúra obyvateľstva delí populáciu podľa výšky dosiahnutého vzdelania. Na základe výšky dosiahnutého vzdelania obyvateľa ovplyvňujú štruktúru výroby, ale aj dynamiku počtosti firiem. Vzdelané obyvateľstvo (na každom stupni) je viac

informované, rýchlejšie sa zapája do výrobného procesu, skôr nachádza riešenia aj z krízových situácií, je ochotné meniť zamestnania. Je rozhodne aktivizujúcim prvkom ekonomického rozvoja nielen obce, ale aj celého regiónu. Na základe výsledkov SODB 2011 prezentovaných v tabuľke 17 vidieť, že v obci Dubová dominovali obyvatelia s úplným stredným odborným vzdelaním s maturitou s 23,53 % podielom, ďalej obyvatelia s učňovským vzdelaním s podielom 16,01 % a s podielom 13,01 % obyvatelia so základným vzdelaním. Svoje vzdelanie neudalo 15,8 % obyvateľov obce. Obyvatelia s ukončeným vysokoškolským vzdelaním tvorili takmer 12 % podiel.

**Tabuľka 17 Štruktúra obyvateľov obce podľa stupňa ukončeného vzdelania v roku 2011**

Najvyšší skončený stupeň školského vzdelania	abs.	%
Základné	120	13,07
Učňovské (bez maturity)	147	16,01
Stredné odborné (bez maturity)	94	10,24
Úplné stredné učňovské (s maturitou)	38	4,14
Úplné stredné odborné (s maturitou)	216	23,53
Úplné stredné všeobecné	43	4,68
Vyššie	22	2,40
Vysokoškolské bakalárske	25	2,72
Vysokoškolské magisterské, inžinierske, doktorské	80	8,71
Vysokoškolské doktorandské	5	0,54
Ostatní bez udania školského vzdelania	116	12,64
Ostatní bez školského vzdelania	12	1,31
Spolu	918	100,00

*Zdroj: vlastné spracovanie na základe podkladov zo SODB 2011*

### **3.1.3. Národnostná a konfesijná štruktúra obyvateľstva**

Z hľadiska národnostnej štruktúry v obci dlhodobo výrazne dominujú obyvatelia slovenskej národnosti, pričom v období rokov 1991 – 2011 mierne klesal podiel obyvateľov slovenskej národnosti z 99,4 % (rok 1991) na 96,95 % (rok 2011). Zastúpenie ostatných národnostných menšín bolo výrazne nižšie (pozri tabuľka 18). V roku 2011 mal podiel zastúpenia 0,11 % obyvateľstvo maďarskej národnosti a 0,54 % českej národnosti.

**Tabuľka 18 Štruktúra obyvateľov obce podľa národnosti v rokoch 1991-2011 (v %)**

Národnostná štruktúra	1991	2001	2011
Slovenská	99,4	98,84	96,95
Maďarská	0,36	0,12	0,11
Česká	0,12	0,58	0,54
Nemecká	0,12	0,23	0,00
Iná	-	0,12	0,00
Nezistená	-	0,11	2,40
Spolu	100	100	100

*Zdroj: vlastné spracovanie na základe podkladov zo SODB 1991, 2001, 2011*

Náboženská štruktúra vyjadruje rozdelenie obyvateľstva obce podľa vierovyznania. V období rokov 1991 – 2011 v obci dominovali obyvatelia s rímskokatolíckym vierovyznaním, ich podiel zaznamenal v roku 2001 nárast z 86,69 % (v roku 1991) na 90,35 %. V roku 2011 ich podiel poklesol na 81,70 %. Na druhej strane bol zaznamenaný nárast podielu iných sledovaných náboženských vyznaní a cirkví. V sledovanom období došlo k nárastu podielu obyvateľov evanjelického vierovyznania (2,29 %). V roku 2011 pozorujeme aj nárast podielu obyvateľov bez vyznania (8,93 %) a s nezisteným vierovyznaním (6,75 %).

**Tabuľka 19 Štruktúra obyvateľov obce podľa náboženského vierovyznania v rokoch 1991-2011 (v %)**

Náboženské vyznanie / cirkev	1991	2001	2011
Rímskokatolícka cirkev	86,69	90,35	81,70
Gréckokatolícka cirkev	0,24	0,23	0,22
Evanjelická cirkev augsburského vyznania	0,72	1,86	2,29
Ostatné		0,12	0,11
Bez vyznania	0,84	6,51	8,93
Nezistené	11,51	0,93	6,75
Spolu	100	100	100,00

*Zdroj: vlastné spracovanie na základe podkladov zo SODB 1991, 2001, 2011*

### 3.1.4. Kultúrno-spoločenská a športová aktivita obyvateľov obce

V súčasnosti v obci pôsobí Kresťanská spevácka skupina CREDO, Folklórna skupina LIPKA, OZ Konferencia sv. Jána Krstiteľa v Dubovej, Cech roduverných Dubovaniiek a OZ Futbalový klub Dubová. K obľúbeným športovým aktivitám patrí futbal.

***Kresťanská chrámová spevácka skupina Credo***

Kresťanská chrámová spevácka skupina Credo z Dubovej pôsobí v obci viac ako 27 rokov. Veková pestrosť (deti spolu s rodičmi na jednom pódii) veľmi umocňuje silu zážitku z vystúpenia tohto umeleckého zoskupenia.

***Folklórna skupina LIPKA***

Folklórna skupina LIPKA sa postupne sformovala z kresťanského chrámového speváckeho zoskupenia CREDO, keď vznikla potreba, okrem hudobno-speváckeho svadobného doprovodu, urobiť aj tradičnú ľudovú odobierku pred sobášom, ako aj dlhé roky tradované začepčenie nevesty. Väčšina zakladajúcich členov, paralelne fungovala v „krojovanej“ LIPKE a v „civilnom“ chrámovom CREDE. V súčasnosti sa folklórna skupina orientuje na vystúpenia pri rôznych spoločenských udalostiach regiónu od Trnavy cez Smolenice, Doľany, Častú, Dubovú a Modru, cez Senec, Pezinok a Sv. Jur až po Bratislavu. Členovia FS sa snažia oživovať a uchovávať ľudové tradície na svadbách pri odobierkach pred sobášom a o polnoci pri začepčení nevesty. Účinkujú pri viacerých podujatiach napr. Pálffyovské dni Červenokamenského panstva, Vianočné koledy v kostoloch v Doľanoch, Častej, Dubovej.

***OZ Konferencia sv. Jána Krstiteľa v Dubovej***

Konferencia predstavuje skupinu ľudí, dobrovoľníkov, ktorí sa snažia pomáhať tam, kde je niekto v núdzi - duchovnej, mravnej, hmotnej i finančnej. Členovia sa snažia naplnenie hlavného prikázania, ktorým sú ako kresťania viazaní: láska k Bohu a láska k blížnemu. Za veľmi dôležitú považujú charitatívnu činnosť. Postupne vytvárajú mladým ľuďom podmienky pre pozitívne využívanie voľného času, ale aj určitú formu vzdelávania, kultúry a kvalitného poradenstva na prekonávanie osobných problémov, ako napríklad prevencia kriminality a toxikománie. Je vydavateľom Dubovských novín.

***Cech roduverných Dubovaniek***

Cech roduverných dubovaniek je neštituciolizovaná neformálna skupina žien v obci, cechmajstrovou je pani Agnesa Heldová. Zameriava sa na propagáciu obce na rôznych podujatiach v regióne pečením a ponúkaním „sciskanic“, organizovaním babskej zábavy s pochovávaním basy, za pomoci inštitucionálneho zabezpečenia obcou.

PROGRAM HOSPODÁRSKEHO ROZVOJA A SOCIÁLNEHO ROZVOJA OBCE DUBOVÁ NA  
OBDOBIE ROKOV 2014-2022

---

***Kalendárium kultúrnych podujatí obce Dubová na rok 2014:***

- |                 |   |             |
|-----------------|---|-------------|
| ➤ 6.1.          | Benefičný koncert                                   | KsvJK       |
| ➤ 30.1.- 2.2.   | ITF Slovakiatour                                    | ZMO MR, MVC |
| ➤ 15.2.         | Valentínky ples                                     | starosta    |
| ➤ 1.3.          | Pupácky ples  | starosta    |
| ➤ 4.3.          | Babská zábava - pochovávanie basy                   | CRD         |
| ➤ 9.3.          | Divadelné vystúpenie                                | KRKVAŠ      |
| ➤ 9.3.          | MDŽ   | JDS         |
| ➤ 20.4          | Šibačková zábava                                    | -           |
| ➤ marec - apríl | McDonald Cup - minifutbal.turnaj žiakov 1.stupňa ZŠ | ZŠ          |
| ➤ 18.4.-21.4.   | Veľkonočné sviatky                                  | RKC, CREDO  |
| ➤ 4.4.          | Noc s Andersenom                                    | OKVŠ-OK     |
| ➤ 30.4.         | Richtárska varecha - stavanie mája                  | KRKVAŠ      |
| ➤ apríl - máj   | Plavecký výcvik detí ZŠ (MŠ)                        | ZŠ          |
| ➤ 4.5.          | sv. Florián - sv.omša patróna                       | RKC         |
| ➤ 11.5.         | Deň matiek  | KsvJK       |
| ➤ 23. - 24.5    | Deň otvorených pivníc na sv. Urbana                 | MVC         |
| ➤ 25.5.         | sv. Urban - sv.omša patróna                         | RKC         |
| ➤ máj           | Branné hry seniorov                                 | JDS         |
| ➤ jún           | Školský výlet detí                                  | ZŠ          |
| ➤ jún           | Športové popoludnie malotriedok okresu Pezinok      | ZŠ          |
| ➤ jún           | Deň detí  | KRKVAŠ      |
| ➤ 13. - 15.6.   | Keramické trhy Pezinok                              | CRD         |
| ➤ 5.7.          | CM výstup na Kuklu                                  | KRKVAŠ      |
| ➤ jún           | Festival MČK  | MČK         |
| ➤ júl           | Futbalový turnaj                                    | TJ          |
| ➤ 23.8.         | Festival sciskanie                                  | KRKVAŠ      |
| ➤ september     | Vinobranie Modra                                    | KRKVAŠ      |
| ➤ september     | Vinobranie Pezinok                                  | CRD         |
| ➤ 4.10.         | Hodová zábava                                       | TJ          |
| ➤ 5.10.         | Hody - slávnostná sv. omša                          | RKC         |
| ➤ 12.10.        | Jablkové hodovanie                                  | KRKVAŠ      |
| ➤ október       | Mesiac úcty k starším                               | JDS         |

PROGRAM HOSPODÁRSKEHO ROZVOJA A SOCIÁLNEHO ROZVOJA OBCE DUBOVÁ NA  
OBDOBIE ROKOV 2014-2022

---

➤ 17.10.	Sretnutie s jubilantami	starosta
➤ 1.11.	Sviatok všetkých svätých	ČČ
➤ 3.11.	sv. Hubert - sv. omša patróna	RKC
➤ november	Deň otvorených pivníc	MVC
➤ 30.11.	Zapálenie adventnej sviece u Joslíka	KRKVAŠ
➤ 6.12.	Sv. Mikuláš na Dubovej	KsvJK
➤ 18.12.	Vianočný program ZŠ, MŠ JDS	JDS
➤ 21.12.	CREDO pri Betleheme	KSS CREDO
➤ 25.12.	Jasličková slávnosť	RKC
➤ 26.12.	Stolnotenisový turnaj	Valentovič
➤ 31.12.	Silvestrovský výstup na Kuklu	turisti
➤ 31.12.	Polnočný ohňostroj	starosta

Obec Dubová finančne podporuje vydávanie Dubovských novín, ktoré vydáva miestna organizácia charitatívneho Spolku sv. Vincenta de Paul. Noviny poskytujú informácie aj o činnosti samosprávy.

Na kultúrnu a osvetovú činnosť v obci slúžia spoločenská sála a Knihnica Vincenta Šikulu, miestneho rodáka.

Obecná knižnica sídli v objekte základnej školy, je otvorená v stredu od 18:00 do 20:00. Knižný fond tvorí približne 3 000 kusov.

Záujmovú umeleckú činnosť vyvíjajú Kresťanská spevácka skupina CREDO, Folklórna skupina LIPKA, Cech roduverných Dubovaniak, Talentárium Dubová

Športovým aktivitám dominuje futbal. Obec má Športový areál, ktorý tvoria dve futbalové ihriská, tribúna a zázemie pre hráčov (šatne, sprchy, toalety). Obec vynakladá peniaze na prevádzku zariadenia, údržbu jeho areálu i činnosť Telovýchovnej jednoty Dubová, ktorá reprezentuje obec v ligových súťažiach.

Obec prispieva aj na základnú organizáciu Jednoty dôchodcov Slovenska. Okrem toho jej ponúkla spoločenskú sálu v kultúrnom stredisku.

Obec je členom viacerých združení: Združenie miest a obcí Slovenska (ZMOS), Združenie miest a obcí región JE Jaslovské Bohunice, Revia – malokarpatská komunitná nadácia, Združenie Malokarpatská vínná cesta, Združenie miest a obcí Malokarpatského regiónu, Mikroregión Červený Kameň v ktorom od februára 2008 je predsedom združenia starosta obce Dubová a OZ Malokarpatský región (pre prístup Leader).

Na území Dubovej sa nachádza niekoľko cirkevných pamiatok alebo z náboženského hľadiska významných miest, napríklad socha sv. Jána Nepomuckého z konca 18. storočia, kríž z roku 1894, rímskokatolícky kostol z roku 1907 zasvätený Ružencovej Panne Márii, socha sv. Urbana a kaplnka sv. Vendelína.

### 3.2. SOCIÁLNA INFRAŠTRUKTÚRA

Sociálna infraštruktúra je dôležitá pre uspokojovanie potrieb obyvateľstva, ale má vplyv aj na rozmiestnenie niektorých výrobní. Rozmiestnenie sociálnej infraštruktúry je spojené najmä so štruktúrou obyvateľstva, ako aj veľkosťou obcí v území.

Bývanie v obci je typicky vidiecke. Obytná funkcia obce Dubová je základnou funkciou tejto obce.

#### 3.2.1. Domový a bytový fond

V obci prevažuje malopodlažná zástavba rodinných domov. Ponuka bývania a stav domového a bytového fondu sú kľúčovými faktormi, ktoré vplývajú na rozvoj obce a sú predpokladom naplňovania jej obytnej funkcie.

**Tabuľka 20 Počet bytov v obci v rokoch 2001 a 2011**

	2001	2011	Index 2011/2001
Počet bytov celkom	321	341	1,06
z toho			
Počet trvale obývaných bytov	273	304	1,11
Počet neobývaných bytov	48	37	0,77
% podiel neobývaných bytov	14,95	10,8	0,72

*Zdroj: ŠÚ SR, vlastné spracovanie*

Z obdobia desiatich rokov v obci vzrástol počet bytov o 20. Pozitívne možno hodnotiť skutočnosť, že sa znížil počet neobývaných bytov v obci.

Z celkového počtu neobývaných bytov podľa SODB 2011 je najviac neobývaných z dôvodu rekreačného využitia (56,76 % z celkového počtu neobývaných bytov) a iba 13,51 % z celkového počtu neobývaných bytov je nespôsobilých na bývanie.

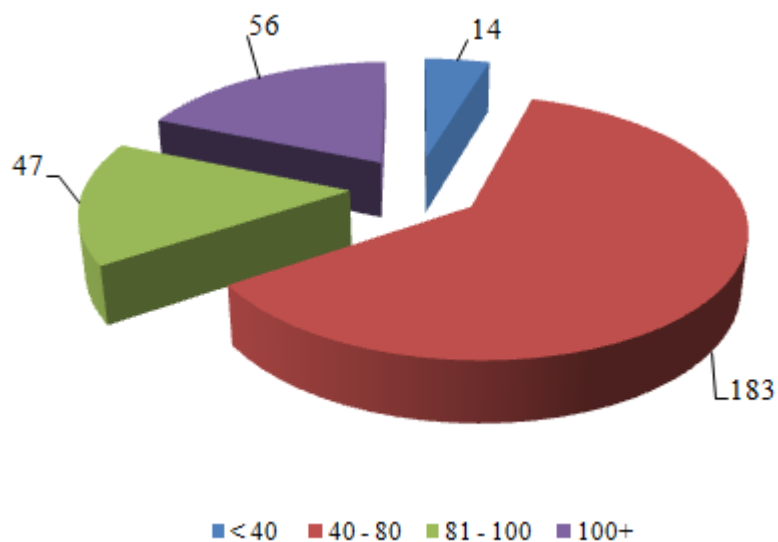
**Tabuľka 21 Počet bytov podľa vlastníctva v roku 2001 a 2011**

	2001	2011	Index 2011/2001
Počet trvale obývaných	273	304	1,11
z toho			
Vlastné byty v bytových domoch	6	47	7,83
Byty v rodinných domoch	263	239	0,9
Obecné byty	0	1	-
Družstevné byty	0	0	-
Iné	4	17	4,25

Zdroj: ŠÚ SR, vlastné spracovanie

Z celkového počtu bytov v obci je najviac bytov v rodinných domoch (78,62 % z celkového počtu trvale obývaných bytov), menej bytov je v bytových domoch – 15,46 % z celkového počtu trvale obývaných bytov.

V rámci vybavenia bytov podľa SODB 2011 iba 8,55 % z celkového počtu obývaných bytov vykuruje prostredníctvom ústredného lokálneho kúrenia a 10,85 % bytov uviedlo iný spôsob vykurovania. Z hľadiska zdrojov energie využívaných na vykurovanie v obci prevláda vykurovanie prostredníctvom pevného paliva (13,82 % z celkového počtu obývaných bytov) a iba 5,92 % bytov na vykurovanie používa plyn.



**Obrázok 9 Obývané byty podľa veľkosti obytnej plochy v m² v roku 2011**

Zdroj: SODB 2011, vlastné spracovanie

Z hľadiska výmery bytov je v obci najviac bytov s výmerou 40 až 80 m² (60,19 % z celkového počtu obývaných bytov), druhú najväčšiu kategóriu tvoria veľkostne



PROGRAM HOSPODÁRSKEHO ROZVOJA A SOCIÁLNEHO ROZVOJA OBCE DUBOVÁ NA  
OBDOBIE ROKOV 2014-2022

nadštandardné byty s výmerou viac ako 100 m<sup>2</sup> (18,42 % z celkového počtu obývaných bytov). Byty s výmerou od 81 do 100 m<sup>2</sup> tvoria z celkového počtu obývaných bytov 15,46 %. Najmenej sa v obci nachádza malometrážnych bytov, tvoria iba 4,6 % z celkového počtu obývaných bytov.

**Tabuľka 22 Vybavenosť domácnosti v obci v rokoch 1991, 2001 a 2011**

	1991	2001	2011	Index 1991/2011
<b>Počet domácnosti spolu</b>	<b>284</b>	<b>327</b>	<b>348</b>	<b>1,22</b>
Z toho				
Napojených na plyn	0	308	336	-
Napojených na vodovod	281	312	333	1,18
Napojených na septik resp. domácu ČOV	250	319	328	1,31
Počet so splachovacím WC	230	319	325	1,41
Počet s kúpeľňou	272	320	330	1,21

*Zdroj: interné materiály obce*

Z tabuľky 22 vyplýva, že počas obdobia rokov 1991 až 2011 sa zvýšil komfort domácnosti v obci. Kým v roku 1991 nebola ani jedna domácnosť napojená na plyn, už v roku 2001 to bolo 308 domácností a v roku 2011 336 domácností. Miernejším tempom narastal počet domácností napojených na vodovod. V roku 2011 v porovnaní s rokom 1991 sa tento počet zvýšil o 52 domácnosti (čo predstavuje 18 % nárast). Zvyšuje sa aj počet domácností, ktoré majú vlastnú ČOV resp. septik. A takisto sa zvýšil komfort domácnosti v oblasti základnej hygieny (nárast počtu domácností s kúpeľňou a splachovacím WC).

**Tabuľka 23 Počet domov v obci v rokoch 2001 a 2011**

	2001	2011	Index 2011/2001
Počet domov celkom	369	313	0,84
z toho trvalo obývané:			
Rodinné domy <sup>5</sup>	248	266	1,07
Bytové domy <sup>6</sup>	1	1	1
Iné	4	5	1,25
% podiel neobývaných domov	10,8	11,5	1,06

*Zdroj: ŠÚ SR, vlastné spracovanie*

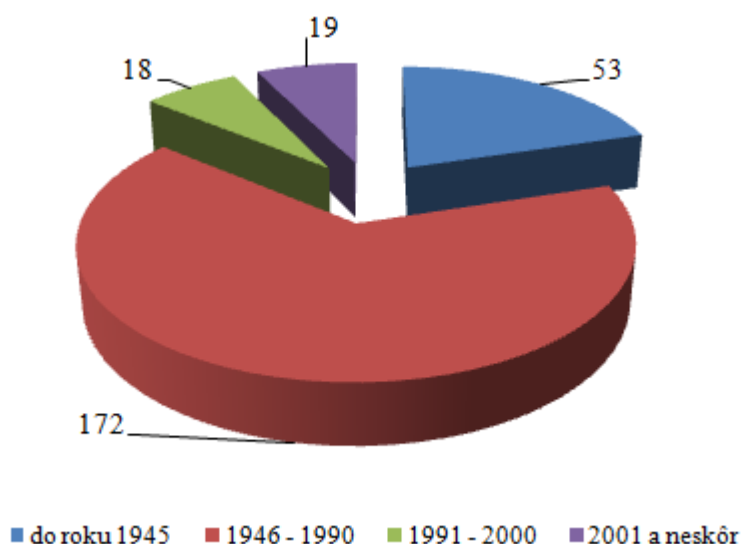
<sup>5</sup> Bytový dom je budova určená na bývanie, ktorá má štyri a viac bytov prístupných zo spoločnej chodby alebo schodiska. Za bytové domy na účely sčítania sa považovali aj vily nesplňajúce podmienky rodinného domu.

<sup>6</sup> Rodinný dom je budova určená na bývanie; môže mať najviac tri samostatné byty, najviac dve nadzemné podlažia a podkrovia

V porovnaní rokov 1991 a 2001 došlo k zvýšeniu počtu domov v obci o 37.<sup>7</sup> Aj keď v roku 2011 mierne klesol celkový počet domov v obci, už v roku 2014 obec eviduje 400 domov, čo je v porovnaní s rokom 2011 o 87 domov viac (čo je nárast o 27 %).

Z celkového počtu trvalo obývaných domov v roku 2011 (277) je najviac vo vlastníctve fyzických osôb až 92,7 %, vo vlastníctve obce je 0,36 % domov a 2,88 % domov je v kombinovanom vlastníctve.

Z hľadiska neobývanosti podľa SODB 2011 až 60 % z celkového počtu neobývaných domov slúži iba na rekreačné účely a iba 8,57 % domov z celkového počtu neobývaných domov je nespôsobilých na bývanie. V roku 2014 je z celkového počtu domov v obci využívaných na rekreačné účely 23 domov.



**Obrázok 10 Obývané domy podľa roku výstavby**

*Zdroj: SODB 2011, vlastné spracovanie*

Na základe SODB 2011 najviac domov bolo postavených v období rokov 1946 až 1990 (54,95 % z celkového počtu domov). Viac ako 16 % domov bolo postavených v obci do roku 1945. Skoro rovnaký podiel tvoria domy postavené v období rokov 1991 až 2000 resp. po roku 2001.

---

<sup>7</sup> V roku 1991 bolo v obci 332 domov, z toho 44 neobývaných (zdroj: interné materiály obce)

### 3.2.2. Školstvo

Obyvateľom Dubovej v predškolskom veku slúži miestna materská škola, ktorej zriaďovateľom je obec. Škôlku tvoria dve triedy (trieda Lienočky a trieda Slniečka) a ich výchovu zabezpečujú 4 pedagogickí zamestnanci a 2 nepedagogickí zamestnanci. Súčasťou materskej školy je aj školská jedáleň, v ktorej pracujú 3 zamestnanci. Pri materskej škole v súčasnosti vzniká občianske združenie Dubovanček, ktoré čaká na schválenie na MV SR.

**Tabuľka 24 Počet detí v materskej škole**

Rok	2006/2007	2009/2010	2010/2011	2011/2012	2012/2013	2013/2014
počet žiakov	37	36	35	38	36	35

*Zdroj: interné materiály obce, vlastné spracovanie*

Obec je zriaďovateľom aj jednej základnej školy. Základná škola pre 1. – 4. ročník v Dubovej je tzv. málotriedka. Má iba dve triedy, v ktorých sú spojené dva ročníky – prvú triedu tvoria žiaci 1. a 2. ročníka, druhú žiaci 3. a 4. ročníka. Súčasťou školy je aj školský klub a deti sa stravujú v jedálni materskej školy. Na škole pracuje 6 pedagogických zamestnancov a 1 nepedagogický zamestnanec. Na škole sa vyučuje anglický jazyk a žiaci majú pre výučbu informatiky k dispozícii počítačovú cvičebňu. Na chodbe prizemia budovy školy je umiestnená miestna knižnica Vincenta Šikulu. V bývalej riaditeľni sa pripravuje zriadenie pamätnej izby Vincenta Šikulu. Staršie deti z obce zvyčajne dochádzajú do základných škôl v meste Modra.

**Tabuľka 25 Počet žiakov základnej školy**

Školský rok	1996/1997	1997/1998	2005/2006	2006/2007	2007/2008	2009/2010	2010/2011	2011/2012	2012/2013	2013/2014
počet žiakov	33	31	16	19	24	20	20	16	16	20

*Zdroj: Štatistický úrad SR, Krajský školský úrad Bratislava, Ústav informácií a prognóz školstva, interné materiály obce, vlastné spracovanie*

V rámci klubu pracujú dva záujmové útvary – krúžok informatiky a krúžok „Mladých zdravotníkov“. Niektorí žiaci základnej školy v Dubovej zasa navštevujú Základnú umeleckú školu v Modre. Chýba klubová miestnosť pre deti a mládež.

**Tabuľka 26 Počet detí v školskom klube**

Rok	2006/2007	2009/2010	2010/2011	2011/2012	2012/2013	2013/2014
počet žiakov	19	20	20	16	16	19

*Zdroj: interné materiály obce, vlastné spracovanie*

Keďže návšteva školského klubu nie je povinná, nie všetky deti, ktoré navštevujú základnú školu, navštevujú aj školský klub, avšak z tabuľky 22 vyplýva, že viac ako 99 % detí využíva aj služby školského klubu.

### **3.2.3. Zdravotníctvo**

V Dubovej sa nenachádza ambulancia všeobecného lekára, stomatológa alebo gynekológa, ako ani lekáreň. Obyvatelia obce musia dochádzať do blízkej Modry alebo do obce Častá.

### **3.2.4. Sociálna starostlivosť**

Obec Dubová má uzatvorenú zmluvu na zabezpečovanie sociálnych služieb s n. o. Charita Modra, ktorá zabezpečuje aj zamestnancami z obce opatrovateľskú službu pre obyvateľov obce. V Dubovej nesídlí žiadne zariadenie sociálnych služieb, takže jej obyvatelia, ktorí takéto služby potrebujú, musia využívať služby zariadení v okolitých mestách a obciach.

### **3.2.5. Služby obyvateľstvu**

Občianska vybavenosť Dubovej zodpovedá veľkosti obce, ako aj jej polohe v zázemí miest. Pre blízkosť miest, ktoré sú vybavené všetkými potrebnými obchodmi a službami, sa podnikateľom jednoducho neoplatí v obci prevádzkovať niektoré zariadenia.

V obci sa nachádzajú 2 predajne potravín a iného tovaru dennej potreby, 2 pohostinstvá, pohrebníctvo, kvetinárstvo, krajčírstvo. Ostatné služby obyvateľom obce poskytujú zariadenia v Modre, Pezinku či Častej.

Slovenská pošta má v obci pobočku s obmedzeným časom prevádzky (pondelok – piatok od 7:30 do 12:30), ktorá sídli v budove obecného úradu. V objekte obecného úradu je tiež miestny rozhlas.

V Dubovej nesídli jednotka Policajného zboru SR a ani obec nezriadila obecnú políciu. V prípade požiaru v jej katastri má povinnosť zasiahnuť Okresné riaditeľstvo Hasičského a záchranného zboru v Pezinku. Obec sa pre prípad požiaru poistila dohodou o spoločnom hasičskom zbore s obcou Častá, kde sídli dobrovoľný hasičský zbor.

Kataster obce ponúka aj rekreačné možnosti. V súčasnom období ubytovacie služby už poskytujú len chata Fúgelka a ubytovanie na súkromí „Ubytovanie Zuzy.“

**Tabuľka 27 Počet lôžok v ubytovacích zariadeniach obce**

Názov ubytovacieho zariadenia	2009	2011
Chata Fúgelka	100	70
Ubytovanie Zuzy	10	10
Chata Kukla	40	neprevádzkuje činnosť
Hotel Hydrotav	120	neprevádzkuje činnosť
Chata Rilla	40	neprevádzkuje činnosť

*Zdroj: interné materiály obce, vlastné spracovanie*

#### 4. OBLASŤ ENVIRONMENTU A OCHRANY ŽIVOTNÉHO PROSTREDIA

##### 4.1. PRÍRODNÉ ZDROJE

Z hľadiska geomorfologických podmienok sa kataster obce Dubová nachádza na rozhraní dvoch geomorfologických celkov, a to Podunajskej pahorkatiny a Malých Karpát.<sup>8</sup> Nížinná Podunajská pahorkatina s nadmorskou výškou okolo 220 m vyplňa juhovýchodnú tretinu katastra, pričom severozápadné dve tretiny katastra zaberajú svahy Malých Karpát, stúpajúce na území obce do výšok okolo 560 m (až po 564 m na vrchu Kukla).

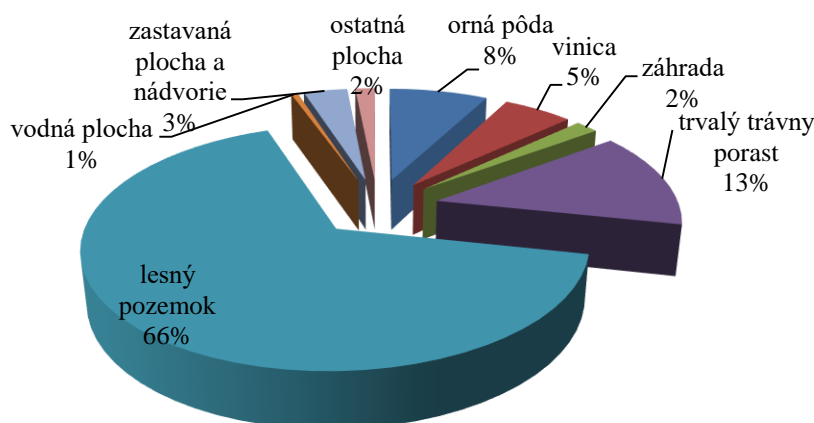
Horninový podklad sa delí na dve základné časti. Oblasť Podunajskej pahorkatiny je pomerne jednotvárne zložená z relatívne mladých usadených treťohorných hornín (neogén – íly, prachy, piesky a štrky) a oblasť svahov Malých Karpát postupne prechádza v prechodnom pásme od ílovcov, pieskovcov a zlepenčov po jadrové granodiority a obalové vápence a kremence. Kvartérne sedimenty pokrývajúce územie obce sú jednak eolického charakteru (naviate spraše a piesky v oblasti pahorkatiny) a jednak proluviálneho a deluviálneho charakteru (hlinité, hlinito-piesčité až kamenisté svahoviny Malých Karpát), v tesnej blízkosti potokov i fluviálneho charakteru.

<sup>8</sup> Mazúr – Lukniš (1980)

V katastrálnom území obce Dubová sa nenachádzajú prieskumné územia v zmysle § 21 zákona č. 569/2007 Z. z. (Geologický zákon), chránené ložiská, ani evidované zosuvy.

#### 4.1.1. Štruktúra pôdneho fondu

Celková výmera územia obce predstavuje 1 379,9 ha. Územie obce je výrazne zalesnené, čo potvrdzuje aj pomer nepoľnohospodárskej pôdy (71,71 %) k poľnohospodárskej (28,29 %). V rámci nepoľnohospodárskej pôdy až 92 % tvorí lesná pôda. V rámci využitia poľnohospodárskeho pôdneho fondu prevláda zastúpenie trvalých trávnych porastov s podielom 47,7 %. Orná pôda je na výmere poľnohospodárskej pôdy zastúpená len 21 % a na celkovej výmere katastrálneho územia obce len 7,7 % podielom.



**Obrázok 11 Využitie pôdneho fondu obce Dubová k 31.12.2013 (v %)**

*Zdroj: vlastné spracovanie na základe podkladov z [www.statistics.sk](http://www.statistics.sk)*

Na základe vývoja využitia pôdneho fondu, ktoré je prezentované v tabuľke 28 môžeme skonštatovať, že zastúpenie jednotlivých kultúr sa v sledovanom období výrazne nemenilo. Došlo k nízkemu poklesu výmery poľnohospodárskej pôdy, najmä ornej pôdy a viníc. Na druhej strane došlo k nárastu výmery trvalých trávnych porastov. Výmera nepoľnohospodárskej pôdy zaznamenala v sledovanom období nepatrný nárast podmienený nárastom výmery ostatnej plochy a rovnako nárastom tzv. bielych poľnohospodárskych plôch (dlhodobo zalesnené poľnohospodárske pôdy, ktoré vznikajú náletom drevín napr. na okrajoch potoka, lesa a ciest).

**Tabuľka 28 Štruktúra využitia pôdy v katastri obce v rokoch 2009-2013 (v ha)**

Rok	2009	2011	2013	Index 2013/2009
<b>Celková výmera územia obce</b>	<b>1 379</b>	<b>1 379</b>	<b>1 379</b>	<b>1,00</b>
<i>Poľnohospodárska pôda - spolu</i>	<i>397</i>	<i>397</i>	<i>390</i>	<i>0,98</i>
- orná pôda	114	113	106	0,93
- chmeľnica	0	0	0	0,00
- vinica	80	75	75	0,94
- záhrada	22	25	25	1,14
- ovocný sad	0	0	0	0,00
- trvalý trávny porast	180	183	184	1,02
<i>Nepoľnohospodárska pôda - spolu</i>	<i>982</i>	<i>982</i>	<i>989</i>	<i>1,01</i>
- lesný pozemok	914	913	913	1,00
- vodná plocha	7	7	7	1,00
- zastavaná plocha a nádvorie	46	46	47	1,02
- ostatná plocha	14	15	21	1,50

*Zdroj: vlastné spracovanie na základe podkladov z [www.statistics.sk](http://www.statistics.sk)*

Obec Dubová je známa pestovaním viniča. V katastri obce tvoria vinice súvislé územie na juhovýchodných svahoch Malých Karpát, smerom k intravilánu. Vinice a vinohrady sú prírodným, kultúrnym a historickým dedičstvom. V súčasnosti sú však vinohrady v tomto území sčasti zanedbané a zastarané. To podmienilo skutočnosť, že obec je súčasťou *Malokarpatskej vinohradníckej oblasti*.

Poľnohospodárske pôdy v juhovýchodnej časti katastra a v malokarpatskej časti sú postihované žiadnou až slabou (menej ako 4 t/ha) až strednou (4 – 10 t/ha) vodnou eróziou. Poľnohospodárske pôdy v podhorí Malých Karpát na svahoch (lokalita „Spodky“ a lokality „Koruny“ , „Koligrany“ , „Prostredné“ a „Osmín“) sú však postihované až extrémnou (viac ako 30 t/ha) vodnou eróziou. Vodná erózia v týchto lokalitách je čiastočne limitovaná ich využívaním ako vinice a spôsobom výsadby a pestovania viniča. Pri terasových výsadbách viníc je vhodné využívať trávnatý podrast, ktorý zabráni ďalšej erózii pôdy. Trvalé trávne porasty v katastrálnom území obce nie sú postihované výraznou veternou eróziou (t. j. 0,7 t/ha).

Poľnohospodárske pôdy v katastrálnom území obce sú postihované primárnym zhutnením (PPF vo východnej časti k. ú.) a primárnym zhutnením kombinovaným so sekundárnym (PPF v juhovýchodnej časti k. ú. a v malokarpatskej časti). Ostatné plochy PPF sú bez kompaktie.

#### **4.1.2. Klimatické podmienky**

Územie obce sa nachádza na rozhraní oceánskeho a kontinentálneho typu klímy v rámci mierneho podnebného pásma. Podľa klimatickej klasifikácie sa predmetné územie nachádza na rozhraní medzi teplou klimatickou oblasťou (intravilán a extravilán v juhovýchodnej časti katastra) a mierne teplou klimatickou oblasťou (svahy Malých Karpát, extravilán v severozápadnej časti územia).

Podľa údajov meteorologickej stanice SHMÚ v Modre<sup>9</sup> priemerná ročná teplota vzduchu v tejto oblasti dosahuje 9,8 °C, najteplejším mesiacom je júl (priemerná teplota 20,6 °C) a najchladnejším je január (priemerná teplota -2,0 °C). Ročná amplitúda teploty vzduchu dosahuje hodnotu 22,6 °C. Počet letných dní sa v priemere vyskytuje v počte 60 s denným maximom teploty vzduchu minimálne 25 °C. Počet mrazových dní je 100 s denným minimom teploty vzduchu pod 0 °C. Počet vykurovacích dní v Dubovej a okolí dosahuje v priemere približne 220 ročne, čím sa toto územie radí k oblastiam s najmenším počtom vykurovacích dní na Slovensku. Prevládajúcim prúdením vetra na sledovanom území je severozápadné, resp. juhovýchodné. Ide o územie, ktoré je len málo zaťažované prízemnými inverziami, zároveň ide o oblasť so zníženým výskytom hmiel (v priemere 20 až 50 dní ročne).

Popri teplote vzduchu sú rozhodujúcim ukazovateľom klímy zrážky. Pokiaľ ide o ročný chod zrážok, v zimných mesiacoch je podpriemerný až priemerný (priemerný počet dní so snehovou pokrývkou je vyše 40), podružné minimum je v apríli (44 mm), nasledované vyššími úhrnmi zrážok v letných mesiacoch s podružným maximom v júli (71 mm), absolútne minimum je dosahované v septembri (39 mm) a maximum na jeseň v novembri (72 mm). Priemerný ročný úhrn zrážok je 687 mm.

#### **4.1.3. Vodné pomery**

Územie obce sa zaraďuje do vrchovinno-nízinnej oblasti s dažďovo-snehovým typom režimu odtoku s najvyššou vodnosťou na prelome zimy a jari a najnižšou na prelome leta a jesene. Riečnu sieť územia obce tvorí predovšetkým Dubovský potok tečúci z Malých Karpát po svahoch stredom katastrálneho územia cez intravilán obce, kde križuje Hlavnú ulicu. Pri východnom okraji katastrálneho územia, v lokalite „Pod humnami“, ústi do neho Močiarny kanál. Dubovský potok je v časti prechodu cez zastavané územie prekrytý (vedený v potrubí) a po prechode obcou je regulovaný. Okrem neho západným okrajom katastra obce preteká

---

<sup>9</sup> Korec et al. (1997)



Poľný kanál, resp. Berinský potok, na ktorého hornom toku je vybudovaná malá vodná nádrž a ktorý sa pri južnom okraji obce vlieva do Vištuckého potoka. V malokarpatskej časti katastra pramení Zajačí potok, ktorý vteká do Kamenného potoka tvoriaceho severnú hranicu katastra. Následne sa oba toky vlievajú do rieky Gidra.

Vodné toky katastrálneho územia obce sú administratívne rozdelené na dve časti. Južná časť katastra je v správe Slovenského vodohospodárskeho podniku, š.p. OZ Bratislava a severná (malokarpatská) časť katastra je v správe OZ Piešťany. Vodné toky boli v minulosti v značnej miere zregulované (už pri zakladaní viníc) a upravované. Celková plocha vodných tokov a vodných plôch je 7,2101 ha (t.j. 0,5 % z celkovej výmery k.ú.).

Katastrálne územie obce Dubová však nezasahuje do žiadnej Chránenej vodohospodárskej oblasti (CHVO). V malokarpatskej časti katastra sa nachádzajú dve ochranné pásma vodných zdrojov – prameňov Maruša a Vyvieračka. Ide o pásma hygienickej ochrany 1. a 2. stupňa podzemných vôd.

Vodné toky, ktoré pramenia a pretekajú v katastrálnom území obce Dubová sa vyznačujú dostatkom vody. Prívalové vody ktoré sa vyskytujú v jarných mesiacoch, keď sa topí sneh, sú utlmované a absorbované okolitými lesmi.

Obec má vypracovaný aj „Povodňový plán záchranných prác (PPZP) obce Dubová“ z roku 2007, ktorý je odsúhlasený aj OR HaZZ v Pezinku, ktorý nadobudol účinnosť 14. júla 2007 ako VZN č. 26. Z hľadiska povodňovej hrozby sú problematické a vyžadujúce zvýšenú pozornosť tieto vodné toky a ich úseky:

- rieka Gidra,
- Dubovský potok
- Berínsky potok
- Močiarny kanál
- vodná nádrž na Berínskom potoku
- most cez Berínsky potok na ceste II/502 smerom na Modru
- most cez Močiarny kanál na ceste II/502 smerom na Častú
- sedimentačná nádrž na Dubovskom potoku
- sedimentačná nádrž na Podhorskej ulici
- sedimentačná nádrž na Novosadskej ulici.

Okrem vodných tokov sa v katastrálnom území obce nachádzajú odvodňovacie kanály v správe Hydromeliorácií, š.p. vybudovaných prevažne v južnej časti katastra, na orných pôdach, južne od intravilánu obce, v celkovom počte 8:

- kanál Močiarny	ev.č. 5201051001	1,124 km	
- kanál Dubová	ev.č. 5201075001	0,900 km	
- kanál Pri sklade	ev.č. 5201148001	0,308 km	
- kanál Pekársky	ev.č. 5201148002	0,680 km	
- kanál	ev.č. 5201148003	0,120 km	
- kanál Berinský	ev.č. 5201250002	2,517 km	
- kanál Berinský II	ev.č. 5201251001	1,237 km	
- kanál Koligrany	ev.č. 5201301002	0,265 km	krytý

V katastrálnom území nie sú vybudované závlahy. Je vybudované detailné odvodnenie poľnohospodárskych pozemkov drenážnym systémom na výmere cca 136 ha.

#### 4.1.4. Flóra a fauna

Potenciálnu prirodzenú vegetáciu v území tvoria najmä dubovo-hrabové lesy karpatské, dubové a dubovo-cerové lesy, lužné lesy podhorské a horské, bukové kvetnaté lesy podhorské, bukové lesy vápnomilné a dubové lesy kyslomilné. Lesné porasty sú obhospodarované ako lesy hospodárske, lesy a lesy ochranné. Časť lesných porastov v severozápadnom cípe k. ú. je súčasťou zvernice Biela Skala (lesy osobitného určenia). Lesné porasty na výrazných svahoch patria do lesov ochranných. Prevládajúcimi drevinami sú dub, hrab, javor, borovica, a vo vyšších polohách buk a smrek.

Lesy na území obce sú súčasťou CHKO aj CHVÚ Malé Karpaty. Lesné porasty k. ú. Dubová sú spravované štátnym podnikom Lesy SR, š. p. a patria do lesných hospodárskych celkov LHC Píla a LHC Majdán. Prevažná časť lesov patrí do LHC Píla (807,7479 ha), LHC Majdán má v k. ú. iba 101,0 ha. Na území obce sa nachádza areál Hájovne (lokalita Fúgelka), ktorý patril podniku Lesy SR, š. p. V súčasnosti sa objekty využívajú pre bývanie, niektoré sú nevyužívanými hospodárskymi objektmi.

Živočíšstvo Malých Karpát je veľmi pestré. Z vtáctva sa tu vyskytujú dravce aj ostatné druhy. Z dravých vtákov sa vyskytuje myšiarka ušatá, výr skalný, a sokol rároh (sokoliari sídlia na hrade Červený Kameň). K ostatným druhom vtáctva, ktoré tu vraj hniezdia patrí bocian čierny, lelek obyčajný. Medzi typické cicavce v tejto oblasti patrí diviak, srnec, jeleň a líška, veverica a kuna.<sup>10</sup>


---

<sup>10</sup> Kaliská a kol. (2006)



**Obrázok 12 Profil stúpania Dubová Fúgel'ka**

*Zdroj: [www.sportreport.sk](http://www.sportreport.sk)*



**Obrázok 13 Pohľad na Kuklu z terás**

*Zdroj: <http://sk.worldmapz.com/>*

V širšom okolí obce, avšak už mimo jej katastrálneho územia sa nachádza Prírodná rezervácia (PR) Lindava a PR Alúvia Gidry v k.ú. Budmerice a Národná prírodná rezervácia (NPR) Hajdúky v k.ú.Častá.

Medzi chránené územia patria tiež lokality NATURA 2000, ktorú tvoria dva typy území: Chránené vtáčie územia a Územia európskeho významu. Viac ako 70 % územia obce, okrem centrálnej časti, v ktorej sa nachádza intravilán a juhovýchodnej časti katastra Značná časť územia obce Dubová je súčasťou Chráneného vtáčieho územia (CHVÚ) Malé Karpaty. Vymedzené chránené vtáčie územie má v k. ú. obce značný plošný rozsah a môže obmedzovať rozvojové zámery v území. Nedotknuteľnosť územia a ochrana TTP ako biotopu pre vtáctvo je taktiež v rozpore s ekonomikou využívania viníc v týchto lokalitách.

**Verejná zeleň** je v obci ďalej tvorená plochami zelene pri občianskej vybavenosti, zeleň pri kostole, zeleň pri športovom ihrisku, centrálny park v obci pri cestnej komunikácii. Zeleň v obci je tvorená z výsadiieb borovíc, smrekov, líp, briez, topoľov, jaseňov, javorov, tují. Pásky zelene pri cestnej komunikácii v obci sú tvorené výsadbou ihličnatých a listnatých drevín ako sú borovice, smrek, brezy, tuje, javory. Pri kostole sa nachádza výsadba líp, borovíc a javorov.

Park pri kostole, park v trojuholníku pred Pohostinstvom Dubovský park, park za pohostinstvom pred Zámockou ul., verejná parková línia v strede intravilánu (pozdĺž cesty II/502, po oboch stranách) a park na ploche bývalej skládky tvoria celkovú štruktúru parkovej zelene v obci. V existujúcich parkoch („Kostolný park“) a park v stredovej línii obce sa nachádza niekoľko vzrastlých stromov (najmä starých líp), ktoré si zasluhujú ochranu. Pri juhovýchodnom okraji intravilánu obce sa nachádza cintorín (0,7 ha) s charakteristickou výsadbou brezy, tuje a jaseňa. Cintorín má ochranné pásmo 15 m od oplotenia. Záhrady sa

nachádzajú zväčša pri rodinných domoch v zastavanom území obce, ale i samostatne mimo zastavané územie. Charakter záhrad je hospodársky, predzáhradky sú okrasné.

#### 4.2. TECHNICKÁ INFRAŠTRUKTÚRA

Komplexne vybudovaná technická infraštruktúra je významným rozvojovým faktorom v každom sídle, pretože vytvára podmienky pre rozvoj podnikania i pre kvalitu života jej obyvateľov.

Vzhľadom k tomu, že sa všetky súčasti technickej infraštruktúry budujú z verejných zdrojov (štátnych, obecných) pre obyvateľstvo ako i pre podnikateľov plynú z nej tzv. aglomeračné efekty v podobe úspor vlastných nákladov, ktoré by museli vynakladať z vlastných prostriedkov na zabezpečenie vody, kúrenia a likvidáciu odpadovej vody.

##### 4.2.1. Vodné hospodárstvo

Obec Dubová má vybudovaný verejný vodovod pitnej vody, na ktorý sú pripojení všetci obyvatelia obce. Prívodné potrubie i rozvodná sieť vodovodu vrátane vodojemu, boli vybudované a uvedené do prevádzky v roku 1963. Verejný vodovod je súčasťou Podhorského skupinového vodovodu. Vodovod je v súčasnosti v majetku a prevádzke Bratislavskej vodárenskej spoločnosti, a.s. (BVS), ktorej obec Dubová je minoritným vlastníkom akcií.

Vodovod je zásobovaný z vodných zdrojov - prameňov Maruša a Vyvieračka, ktoré sa nachádzajú severnej časti katastrálneho územia obce a v rámci celej siete je vodovod doplnený z vodných zdrojov pri Dunaji. Vodný zdroj Maruša je v súčasnosti v rekonštrukcii. Hlavné vodovodné potrubia z vodných zdrojov sú vedené do vodojemov Píla a Dubová.

V obci Dubová nie je vybudovaná splašková kanalizácia a čistička odpadových vôd (ČOV) pre odvádzanie a čistenie splaškových vôd. Potenciálne najväčšími zdrojmi znečistenia podzemných a povrchových vôd sú odpady z rodinných domov a rekreačných zariadení a chat zaústených do žump, ktoré nie sú dostatočne utesnené. Obec má prijaté VZN č. 13 o vypúšťaní vôd z domácností do cestných rigolov a dažďovej kanalizácie z roku 1998. Vhodná by bola jeho aktualizácia.

Rekreačné zariadenia – Fúgelka, Kukla, Hydrostav majú vybudované vlastné malé čističky odpadových vôd. Malá ČOV pod Fugelkou je v súčasnosti nefunkčná a určená na asanáciu. Pozdĺž štátnej cesty II/502 je vybudovaná dažďová kanalizácia z betónových rúr.

Kanalizácia odvádza zrážkové dažďové vody z cestnej komunikácie cez uličné vpusty. Potrubia sú vyústené do cestných priekop, resp. do krytého Dubovského potoka.

#### **4.2.2. Odpadové hospodárstvo**

Na vývoz komunálneho odpadu uzavrela obec zmluvu s firmou Marius Pedersen, a.s.. Podľa zmluvy sa odpad vyváža zo smetných nádob v pondelok v intervaloch buď 1 x za 14 dní, alebo 1 x za 30 dní v závislosti od počtu obyvateľov a množstva odpadu v domácnosti. Nádoby na odpad si každý občan obce, ktorý zaplatil poplatok za vývoz odpadu môže vyzdvihnúť na obecnom úrade (1 kus na domácnosť). Firma Marius Pedersen, a.s. obci zabezpečuje aj vývoz vyseparovaného papiera, plastov, skla a nadrozmerného komunálneho odpadu.

Nádoby a vrecia s vyseparovaným odpadom sa odvážajú raz mesačne. Vytriedený papier môžu občania priniesť i do Základnej školy v Dubovej, kde prebieha stály zber papiera. Ďalšie informácie o separovanom zbere sú podávané prostredníctvom Obecného rozhlasu a Obecných novín.

Zber a vývoz nadrozmerného komunálneho odpadu pre občanov (drobné stavebné odpady) rieši obec vývoznými dňami na jar a na jeseň do pristavených veľkoobjemných kontajnerov (2 ks v priestore za pohostinstvom, 2 ks na priestranstve pri sv. Jánovi).

Obec objednáva na likvidáciu nebezpečného odpadu mobilný ekosklad v spolupráci s firmou Marius Pedersen, a.s.. Obyvatelia s trvalým pobytom v obci tu môžu bezplatne uložiť separovane zbierané nebezpečné a problémové zložky komunálnych odpadov. Použité jedlé oleje a tuky sa rovnako zbierajú aj v Základnej škole v Dubovej.

Odpady ako papier, plasty, sklo, železo a iné kovy, biela technika, akumulátorové autobatérie a iné batérie a monočlánky, pneumatiky a drobný stavebný odpad možno tiež odovzdať v dočasnom separačnom zbernom dvore na Skládke odpadov Dubová. Vhodné by bolo zriadiť stály zberný dvor.

Obec nemá doposiaľ vybudovanú kompostáreň.

Obec zneškodňovala tuhý komunálny odpad do roku 2000 na Skládke TKO Dubová s určením osobitných podmienok. Situovaná bola na okraji zastavaného územia, pri ceste na Fúgelku, v lokalite „Horná pažiť“. Prevádzkovanie predmetnej skládky bolo v zmysle platnej legislatívy ukončené k 31.7.2000. Od roku 2000 začala obec likvidovať odpad na novej riadenej skládke. V katastrálnom území obce sa od roku 2000 nachádza regionálna skládka odpadov - „Skládka odpadov Dubová“ pre zvozovú oblasť – okres Pezinok, ktorú prevádzkuje spoločnosť „Skládka odpadov Dubová s. r. o.“, pričom 99% vlastníkom je obec a 1% vlastníkom je FO.

## 5. ZHRNUTIE ENDOGÉNNYCH ROZVOJOVÝCH FAKTOROV OBCE

Prvá písomná zmienka o obci Dubová pochádza z 1. februára 1287 a je uvedená v darovacej listine kráľa Ladislava IV. Kumána. Obec bola založená podomovými kupcami na brehu potoka Žlabka.

Symbolmi obce sú erb, vlajka a pečať. V erbe obce Dubová je v červenom štíte medzi dvoma v dolnej polovici štítu sa vznášajúcimi zlatými trojlistými dubovými vetvičkami doprava otočený striebrovlasý striebrobradý striebroodetý svätý Ján Krstiteľ so zlatým nimбом, nesúci na striebornom tanieri striebornú položenú hlavu. Sv. Ján Krstiteľ je aj historický symbol Dubovej. Vlajka obce je ukončená tromi cípmi, t. j. dvomi zástrihmi, siahajúcimi do tretiny jej listu. Farebnosť pruhov na vlajke je daná farbami obecného erbu.

Kataster obce Dubová hraničí s piatimi obcami. Na juhu je to s obcou Vištuk, na východe s obcou Budmerice, na severovýchode a severe s obcami Častá a Píla a na západe je to mesto Modra.

Z hľadiska územno – správneho členenia patrí obec Dubová do okresu Pezinok a do Bratislavského samosprávneho kraja.

### ***Ekonomická oblasť***

V období rokov 2009 -2013 došlo v obci Dubová 85 % nárastu PO ziskových. Počet PO neziskových vzrástol o 14 %. Celkový počet právnických osôb narástol o 60 %.

Obchodný register SR uvádza 41 podnikateľských subjektov, ktorí majú svoju prevádzku v obci. Ich činnosť sa orientuje na poľnohospodársku prvovýrobu, obchod, autodoprava, zámočníctvo, klampiarstvo, stolárstvo a najmä služby. 36 subjektov má formu spoločnosti s ručením obmedzeným, 4 sú samostatne podnikajúce osoby a 1 poľnohospodárske družstvo podielnikov - Dubová.

Počet fyzických osôb mal v sledovanom období rokov 2009 – 2013 v obci klesajúci trend. Najvýraznejšie boli v štruktúre FO zastúpení živnostníci, a to s 93 % podielom.

V živnostenskom registri SR je evidovaných 54 živnostníkov, avšak aktívni k 26.7.2014 boli 16; 24 FO – podnikateľov malo živnosť ukončenú a 3 pozastavenú.

Aj napriek tomu, že v obci sa nachádza viacero významných podnikov (Skládka Dubová, s.r.o., ELESKO, Joslik, Nábytok DUBAN), veľká časť podnikateľských subjektov, ktoré v obci podnikajú, predstavujú skupinu tzv. samozamestnávateľov. Ekonomicky aktívne obyvateľstvo (EAO) nachádza pracovné príležitosti v okolitých obciach, resp. v širšom okolí

obce (Bratislava, Trnava, Modra). Potvrďuje to aj vysoká hodnota ukazovateľa dochádzka do zamestnania získaná v rámci SODB 2011 (87 %).

Z hľadiska štruktúry bežného rozpočtu najväčší objem finančných prostriedkov obec získava z podielovej dane. Okrem podielovej dane v rámci daňových príjmov obec získava finančné prostriedky aj na základe VZN v rámci ktorého vyrubuje pre svojich obyvateľov viacero miestnych daní, ale reálny príjem má z dane za psa a z dane za ubytovanie. Najväčší podiel na celkových bežných príjmoch obce predstavujú príjmy vo forme daňových príjmov (55,93 %). Nedaňové príjmy, ktoré predstavujú predovšetkým príjmy z využívania majetku, predstavujú 30,15 % a granty a transfery podiel 13,92 %. Najväčší podiel výdavkov v rámci bežného rozpočtu obce tvoria výdavky spojené so vzdelávaním (41,57 %) a administratívou obce (27,70 %). Viac ako 9 % v rámci bežných výdavkov tvoria výdavky spojené so sociálnymi službami a 6,25 % tvoria výdavky na kultúru a šport v obci. Na odpadové hospodárstvo obce vynakladá okolo 5,95 % zo svojich bežných výdavkov a na ostatné oblasti sa podiel finančných prostriedkov pohybuje v rozpätí od 0,48 % (propagácie obce a marketing CR) až po 2,07 % (správa obecného majetku). Počas celého obdobia rokov 2009 - 2013 obec realizovala investičné aktivity. Obec vykonáva svoje akcionárske a vlastnícke práva prostredníctvom obecného zastupiteľstva, jeho rozhodnutí a ich prenášaním na stretnutiach valných zhromaždení poverenou osobou, a to v nasledovných právnických osobách:

Skládka odpadov Dubová s. r. o., Hlavná 24, 900 90 Dubová

- 99 % vlastnícka účasť obce (od roku 2013)

Bratislavská vodárenská spoločnosť a. s., Prešovská 48, 821 02 Bratislava

- 9 393 akcií

Intravilánom obce prechádza štátna cesta č. II/502, ktorá je spojniciou malokarpatských sídiel s hlavným mestom SR Bratislavou. Územím obce vedie značená Malokarpatská vínná cyklotrasa Modra – Trstín. V katastrálnom území obce existujú značené turistické chodníky vchádzajúce do lesov Malých Karpát.

Priame pripojenie obce Dubová na pravidelnú hromadnú osobnú autobusovú dopravu zabezpečuje sieť liniek spoločnosti Slovak Lines, a.s., prostredníctvom prímestských liniek regiónu Bratislavského a čiastočne aj Trnavského samosprávneho kraja. Železničné trate sa na území obce nenachádzajú. Priamo v obci sa nachádza športové letisko, na ktorom sa pravidelne organizujú rôzne preteky.

Elektrické siete sú vybudované pozdĺž všetkých miestnych komunikácií. Obec je plynofikovaná, no napriek tomu niektorí obyvatelia na vykurovanie používajú pevné palivo

(drevo, uhlie) a v menšej miere majú domácnosti aj elektrické vykurovanie. V obci je vybudovaná vysunutá digitálna ústredňa. Celé územie obce pokrýva signál všetkých mobilných operátorov pôsobiacich na trhu.

### ***Sociálna oblasť***

Obec Dubová sa počtom obyvateľov zaraďuje k menším obciam Slovenska. Z vývoja počtu obyvateľov zaznamenaného od roku 1961 až po súčasnosť vidieť, že počet obyvateľov postupne klesal až do roku 1991, kedy dosiahol najnižšiu hodnotu 834 obyvateľov. Od tohto roku počet obyvateľov začal mierne stúpať, v roku 2013 žilo v obci 946 obyvateľov. Na základe analýzy pohlavnej štruktúry je možné konštatovať, že podiel mužskej zložky populácie bol nižší oproti ženskej zložke populácie, avšak v skúmanom období rokov počet mužov začína rásť. Počet narodených v obci Dubová v období rokov 2009 až 2013 rastie, čo potvrdzujú aj absolútne a aj prepočítané hodnoty počtu narodených, zomrelých a prirodzeného prírastku. Migračný prírastok v obci Dubová mal v od roku 2009 do roku 2013 rastúci trend.

Na základe výsledkov Sčítania obyvateľov, domov a bytov z roku 2011 je vo vekovej štruktúre obce Dubová 12,60 % podiel obyvateľov v predproduktívnom veku (abs. 114 obyvateľov), 73,81 % podiel v produktívnom veku (abs. 668 obyvateľov) a 13,59 % v poproduktívnom veku (abs. 123 obyvateľov). V obci dominovali obyvatelia s úplným stredným odborným vzdelaním s maturitou s 23,53 % podielom, ďalej obyvatelia s učňovským vzdelaním s podielom 16,01 % a s podielom 13,01 % obyvatelia so základným vzdelaním. Z hľadiska národnostnej štruktúry v obci dlhodobo výrazne dominujú obyvatelia slovenskej národnosti. V období rokov 1991 – 2011 v obci dominovali obyvatelia s rímskokatolíckym vierovyznaním. V súčasnosti v obci pôsobí Kresťanská spevácka skupina CREDO, Folklórna skupina LIPKA, OZ Konferencia sv. Jána Krstiteľa v Dubovej, Cech roduverných Dubovaniek. Pretrvávajú tu naďalej tradície známych trakovických výšiviek. K obľúbeným športovým aktivitám patrí futbal a tradičné cyklistické preteky.

Obec finančne podporuje vydávanie Dubovských novín, ktoré vydáva miestna organizácia charitatívneho Spolku sv. Vincenta de Paul a je členom viacerých združení: Združenie miest a obcí Slovenska (ZMOS), Združenie miest a obcí región JE Jaslovské Bohunice, Revia – malokarpatská komunitná nadácia, Združenie malokarpatská vínná cesta, Združenie miest a obcí Malokarpatského regiónu., Mikroregión Červený Kameň v ktorom od februára 2008 je predsedom združenia starosta obce Dubová.



Bývanie v obci je typicky vidiecke. Obytná funkcia obce Dubová je základnou funkciou tejto obce. Za obdobie desiatich rokov v obci vzrástol počet bytov aj domov. Obyvateľom Dubovej v predškolskom veku slúži miestna materská škola, ktorej zriaďovateľom je obec. Obec je zriaďovateľom aj jednej základnej školy pre 1. – 4. ročník. V obci sa nenachádza ambulancia všeobecného lekára, stomatológa alebo gynekológa, ako ani lekárňu. Obyvatelia obce musia dochádzať do blízkej Modry alebo do obce Častá. Obec má uzatvorenú zmluvu na zabezpečovanie sociálnych služieb s n. o. Charita Modra, ktorá zabezpečuje aj zamestnancami z obce opatrovateľskú službu pre obyvateľov obce. Slovenská pošta má v obci pobočku s obmedzeným časom prevádzky (pondelok – piatok od 7:30 do 12:30), ktorá sídli v budove obecného úradu. Obec má Športový areál, ktorý tvoria dve futbalové ihriská a tribúna. Na kultúrnu a osvetovú činnosť v obci slúžia kultúrne stredisko a Knižnica Vincenta Šikulu, miestneho rodáka.

#### ***Oblasť environmentu a ochrany životného prostredia***

Z hľadiska geomorfologických podmienok sa kataster obce Dubová nachádza na rozhraní dvoch geomorfologických celkov, a to Podunajskej pahorkatiny a Malých Karpát. Celková výmera územia obce predstavuje 1 379,9 ha, z ktorej nepoľnohospodárska pôda tvorí (71,71 %) a nepoľnohospodárska (28,29 %).

Riečnu sieť územia obce tvorí predovšetkým Dubovský potok. Okrem neho západným okrajom katastra obce preteká Poľný kanál, resp. Berinský potok.

Obec má vybudovaný verejný vodovod pitnej vody, na ktorý sú pripojení všetci obyvatelia obce. V obci nie je vybudovaná splašková kanalizácia a čistička odpadových vôd (ČOV) pre odvádzanie a čistenie splaškových vôd. Na vývoz komunálneho odpadu uzavrela obec zmluvu s firmou Marius Pedersen, a.s.. Obec nemá doposiaľ vybudovanú kompostáreň.

V katastrálnom území obce sa od roku 2000 nachádza regionálna skládka odpadov - „Skládka odpadov Dubová” pre zvozovú oblasť – okres Pezinok, ktorú prevádzkuje spoločnosť „Skládka odpadov Dubová s. r. o.“, pričom 99% vlastníkom je obec a 1% vlastníkom je FO.

## **6. ANALÝZA SILNÝCH A SLABÝCH STRÁNOK ÚZEMIA**

Silné stránky predstavujú faktory, ktoré majú na rozvoj obce pozitívny vplyv. Zahŕňajú komparatívne a konkurenčné výhody obce pre rôzne typy rozvojových aktivít. Slabé stránky predstavujú faktory, ktoré majú negatívny vplyv na jeho rozvoj a obmedzujú rozvojové

aktivity. V obci Dubová boli identifikované nasledovné silné a slabé stránky:

*V oblasti dostupnosti a občianskej vybavenosti:*

- + výhodná geografická poloha obce, dobrá dopravná dostupnosť do obce, dostatočná autobusová napojenosť,
- + vybudovaná telekomunikačná sieť, elektrická sieť, existujúci rozvod zemného plynu, dobré zásobovanie obyvateľov obce pitnou vodou, dostatočné pokrytie signálom mobilných operátorov, separovaný zber
- nevybudovaná kanalizácia a ČOV, nevyhovujúci stav viacerých miestnych komunikácií

*V oblasti ekonomiky, cestovného ruchu a pracovných príležitostí:*

- + pekné a kludné prírodné prostredie, zachovanie vidieckeho charakteru obce, súčasť Malokarpatskej vínnej cesty, tradícia vinohradníctva, súčasť mikroregiónu Červený Kameň
- + existencia chránených prírodných areálov, CHKO Malé Karpaty, Chránené vtáčie územie NATURA 2000, existencia značených turistických chodníkov
- + vhodný územný a prírodný potenciál na diverzifikáciu na vidieku a letnú vidiecku turistiku a rekreáciu, historické pamätihodnosti na území obce, rodisko Vincenta Šikulu
- + nárast počtu podnikateľských subjektov v obci
- znevýhodnená dostupnosť k finančným zdrojom v dôsledku začlenenia obce do Bratislavského samosprávneho kraja
- obmedzená ponuka pracovných príležitostí priamo v obci, vysoká denná odchádzka za prácou
- existujúci brownfield je v súkromnom vlastníctve

*V oblasti komunitného života a ľudských zdrojov:*

- + pretrvávajúci lokálpatriotizmus u domáceho obyvateľstva, výborná spolupráca zastupiteľstva a starostu s obyvateľmi, dobré susedské vzťahy, aktívny samosprávny manažment, odborne vzdelaní zamestnanci obecného úradu
- + široké spektrum kultúrnych podujatí, silná partnerská spolupráca
- klesajúci prirodzený prírastok obyvateľov,
- nezriadená ambulancia všeobecného lekára, časové straty obyvateľov pri návšteve lekára

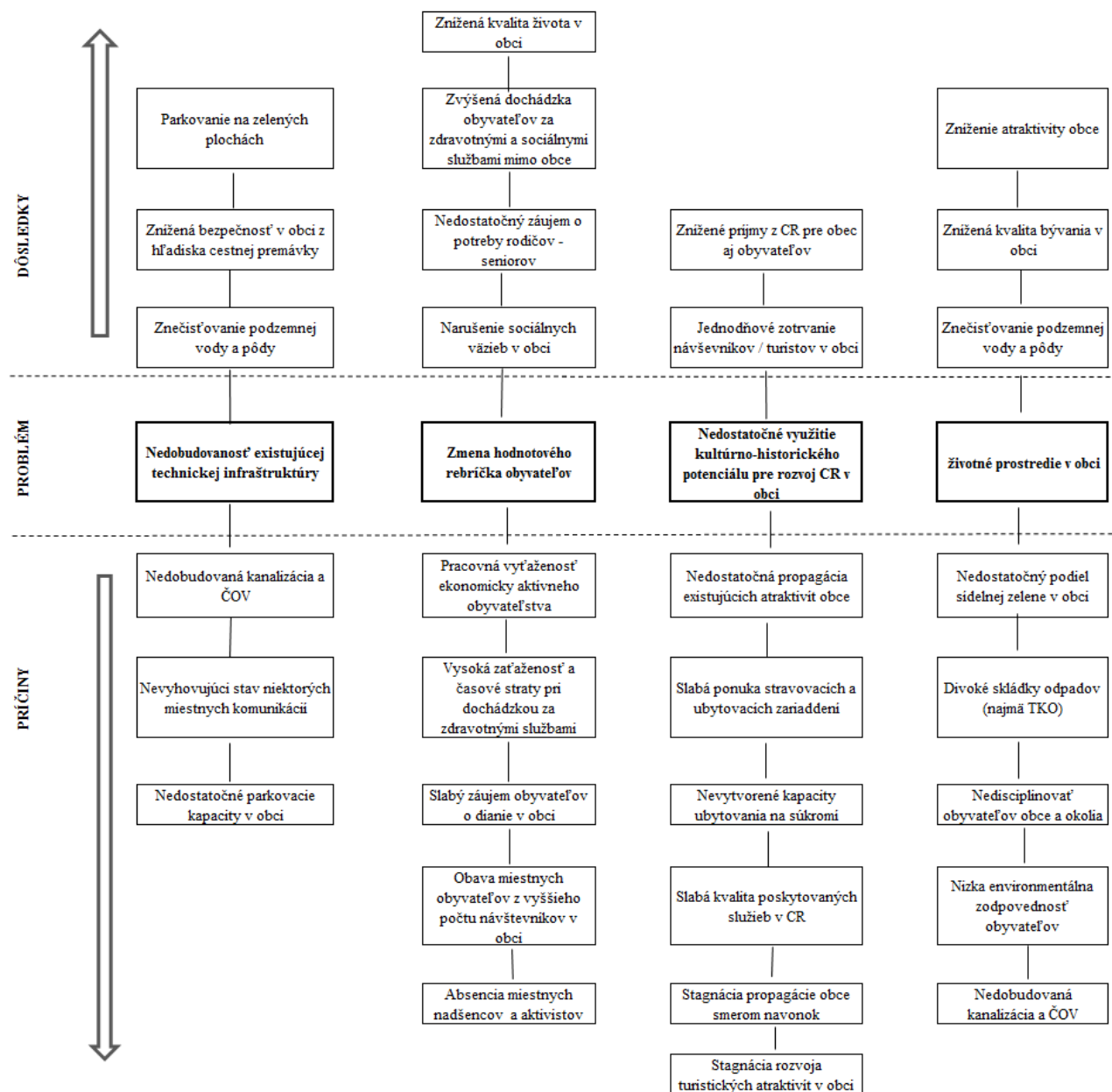
## 7. ANALÝZA PRÍČIN A DÔSLEDKOV OBCE DUBOVÁ

Strategické plánovanie rozvoja obce sa zakladá na vyselektovaní a riešení prioritných problémov, ktoré majú svoje príčiny a dôsledky. Pre stanovenie príčin a dôsledkov je použitá

# PROGRAM HOSPODÁRSKEHO ROZVOJA A SOCIÁLNEHO ROZVOJA OBCE DUBOVÁ NA OBDOBIE ROKOV 2014-2022

metóda zostrojenia stromu problémov. Obyvatelia obce na stretnutí na základe diskusií a spoločného konsenzu rozhodnú o tom, ktoré problémy sú kľúčové, čo spôsobujú (dôsledky) a naopak, čo ich spôsobuje (príčiny).

## STROM PROBLÉMOV OBCE DUBOVÁ



## 8. POSTOJE A NÁZORY OBYVATEĽOV OBCE NA ŽIVOT A DIANIE V OBCI A PERSPEKTÍVY JEJ ĎALŠIEHO VÝVOJA

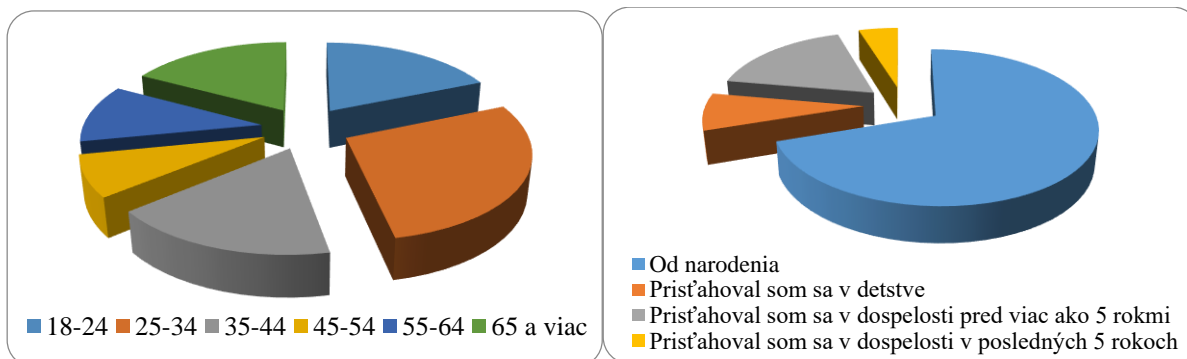
**Tabuľka 29 Plánovací formulár prieskumu**

DÔLEŽITÉ OTÁZKY	ZDÔVODNENIE	POZNÁMKY
<b>Prečo je potrebné získať informácie prostredníctvom prieskumu?</b>	Prieskum priamo v teréne prináša primárne údaje o území, jeho jednotlivých rozvojových faktoroch, zachytáva potreby miestneho obyvateľstva, miestnych podnikateľov, záujmových skupín, ako aj predstaviteľov miestnej samosprávy. Ďalším dôvodom sú nedostatočne zachytené a reprezentované údaje v sekundárnych databázach až po úroveň samotných obcí.	Pred spracovaním analytickej časti sa v obci uskutočnil dotazníkový prieskum medzi miestnym obyvateľstvom, v ktorom obyvatelia hodnotili súčasný stav rozvoja obce a načrtávali možnú víziu obce. Očakávaným výsledkom bolo získanie spätnej väzby minimálne od prieskumu, 10 % obyvateľov.
<b>Čo je jeho cieľom?</b>	Cieľom prieskumu je získanie primárnych informácií a hodnotenie súčasného stavu obce očami miestnych obyvateľov. Súčasťou je poznanie potrieb obyvateľov, ich očakávaní z hľadiska dlhodobého sociálno-ekonomického rozvoja obce.	Prieskum sa uskutočnil na území obce, bol zameraný na vnímanie obce ako priestoru pre bývanie, prácu, voľno časové aktivity, uspokojovanie základných životných potrieb a rozvoj obce.
<b>Akým spôsobom sa bude uskutočňovať?</b>	Prieskum sa bude realizovať prostredníctvom dotazníkového hárka, ktorý bude v tlačenej forme distribuovaný do domácností a súčasne bude sprístupnený aj v elektronickej podobe na web-stránke obce.	Dotazník bol distribuovaný v počte 1 ks do každej domácnosti, pričom ostatní členovia domácnosti sa mohli zapojiť prostredníctvom web stránky.
<b>Aké budú finančné nároky?</b>		90,- Eur
<b>Aké budú časové nároky?</b>	Dotazníkový prieskum bude prebiehať jeden kalendárny mesiac.	1 mesiac, dotazník bol distribuovaný prostredníctvom Slovenskej pošty, a.s.
<b>Kto bude za realizáciu prieskumu zodpovedný?</b>	Spracovateľ PHSR a samotná obec	Spracovateľ PHSR a obec prostredníctvom lokálnych médií (rozhlas, TV, web, noviny) a úradnej tabule informovať o realizácii a význame prieskumu na

*Zdroj: vlastné spracovanie*

V obci Dubová bol v máji 2014 realizovaný dotazníkový prieskum medzi obyvateľmi, ktorý slúži na získanie cenných informácií a názorov obyvateľov na život v obci a možnosti pre ďalší rozvoj. Prieskumu sa zúčastnilo 64 respondentov (6,6 % z celkového počtu obyvateľstva) a aj keď toto množstvo nie je štatisticky významné, pre ďalšie smerovanie rozvoja sú výsledky podstatné. Prieskumu sa zúčastnilo 67 % žien, a z vekových skupín boli zastúpené všetky kategórie, najväčšiu skupinu však tvorili mladí ľudia 24 – 44 roční. Tento fakt poukazuje na to, že mladí ľudia majú snahu ovplyvňovať rozvoj obce, v ktorej pravdepodobne budú žiť, čo

možno vnímať veľmi pozitívne. Až 95 % respondentov žije v obci dlhodobo, takže je predpoklad, že obec dobre poznajú. Vo vzorke boli najviac zastúpení zamestnaní, podnikatelia a študenti.

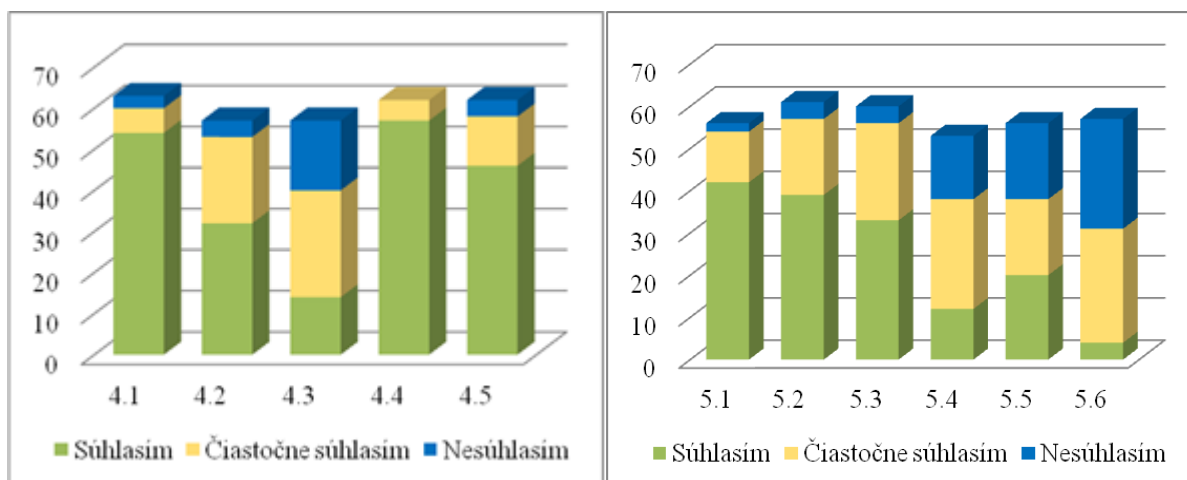


**Obrázok 14 Štruktúra respondentov podľa veku a dĺžky života v obci**

*Zdroj: vlastné spracovanie*

V prvej časti dotazníka sa respondenti vyjadrovali k obci ako miestu bývania. Tu sa vyjadrili nasledovne:

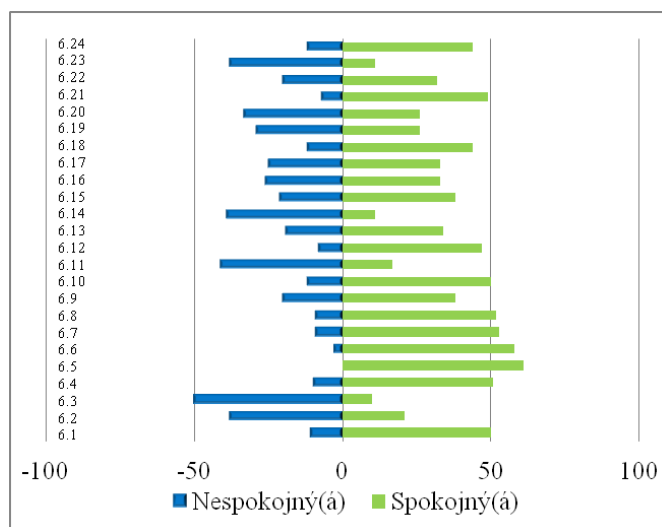
- Najviac si respondenti vážia prírodné prostredie a klud, keďže najčastejšie súhlasili s výroky „4.4 Blízky kontakt s prírodou.“ a „4.1 Život je tu pokojnejší ako v meste.“ Skôr nesúhlasili s výrokmi „4.3 Môžem sa tu lepšie realizovať, naplňovať svoje plány.“, čo poukazuje na slabšie možnosti využitia.
- Naopak ako negatíva obce vnímali „5.1 Málo pracovných príležitostí“; „5.2 Horšia kvalita a nedostatok služieb a tovarov ako v meste“ a „5.3 Za všetkým treba dochádzať do mesta.“.



**Obrázok 15 Výhody (4) a nevýhody (5) života v obci**

*Zdroj: vlastné spracovanie*

- Obyvatelia, ktorí sa zúčastnili prieskumu, boli nespokojní s viacerými službami: Vybavenosť obce kanalizáciou (6.3); Stav chodníkov a ciest (6.2); Dostupnosť a kvalita zdravotníckych služieb (6.11) a sociálnych zariadení (6.14); Činnosť obecnej polície (6.23). Respondentom chýba v obci napríklad bankomat alebo ďalší obchod, resp. ďalšie služby ako reštauračné zariadenia, kadernícke služby, posilňovňa a pod. Ďalej by ocenili zladenie dopravných spojov, najmä s Bratislavou a Pezinkom, viac aktivít pre deti, priestor pre relax a oddych, úpravu verejných priestranstiev (napr. obnoviť fontánku, upraviť zeleň v parku, upraviť smetisko), úpravu chodníkov a ciest, vytvorenie cyklo-korčuliarskej trasy (návrh na využitie družstevnej cesty po úprave, ďalšie návrhy boli prepojiť cyklotrasou obce Dubová – Kráľová, Dubová – Častá), zberný dvor, zabezpečenie sociálnej opatery osamotených občanov.
- Naopak spokojní boli s Vybavenosťou obce plynom (6.5) a elektrinou (6.6), Dostupnosťou internetového pripojenia (6.7) a signálu mobilných operátorov (6.8), Dopravnou dostupnosťou obce (6.1), Stavom obecnej knižnice (6.21) a Dostupnosťou a kvalitou predškolských zariadení (6.12).



**Obrázok 16 Spokojnosť s úrovňou poskytovania služieb**

*Zdroj: vlastné spracovanie*

73 % respondentov sú nespokojní s možnosťami zamestnať sa pre mladých a 66 % s možnosťami zamestnať sa pre ženy a mužov. Nové pracovné miesta by sa podľa nich mali vytvárať v poľnohospodárstve, vinárstve, lesníctve; v cestovnom ruchu; v remeselnej výrobe a v sociálnej oblasti. Dôvody, prečo nové miesta nevznikajú, pripisujú najmä nedostatočne vybudovanej infraštruktúre potrebnej pre podnikanie a nezájmu zo strany podnikateľov.

Respondenti mali rôzne návrhy pre možný vznik nových pracovných miest ako: *postaviť plazmovú spaľovňu, znovu obnoviť družstvo, či vytvorením nového obchodu, reštaurácie alebo ďalších služieb by tiež vznikli nové miesta.*

Predposledná časť dotazníka bola venovaná sociálneho života v obci. Podľa respondentov sú susedské vzťahy v obci dobré (67 %) a obecné vzťahy tiež (48 %). Respondenti sa často zaujímajú o dianie v obci (65 %), 18 sú aj členmi spolkov a združení ako Lipka, TJ, CreDO, K Sv. JK, združenie dôchodcov, Dubovskí futbaloví veteráni. 37 respondentov by aj chceli byť aktívni, ale buď ešte nie sú aktívni alebo nevedia ako. Podľa respondentov „*Obyvatelia majú dostatok príležitostí k spoločenským kontaktom.*“ (13.1 – 76 %) a „*Niektorí obyvatelia kazia snahu iných.*“ (13.6 – 66 %). Nesúhlasili, že by „*Obyvatelia sú väčšinou k svojmu okoliu ľahostajní.*“ (13.5 – 48 %) a „*Obyvatelia majú dostatok možností na sebarealizáciu.*“ (13.2 – 44 %).

Čo sa týka rozvoja obce, najviac finančných prostriedkov by využili na:

- 16.9 Na podporu rozvoja cestovného ruchu a rekreáciu – vybudovanie cyklotrasy a miesta na korčuľovanie, návrh: „*taktiež spodná cesta - skratka (od družstva smerom na Budmerice), spolu s okolitými obcami, by sa mohla opraviť a bola by to perfektná cesta pre šport - korčule, bycikel, beh a podobne*“
- 16.2 Na vybudovanie, resp. rekonštrukciu školských, sociálnych alebo zdravotníckych zariadení – zvýšenie kapacity predškolského zariadenia, oprava strechy na škole s možnosťou dobudovania ďalších tried
- 16.1 Na vybudovanie, resp. na rekonštrukciu infraštruktúry – opraviť cesty a chodníky, vybudovanie spomaľovacích retardérov na hlavnej ceste, vybudovať kanalizáciu a dažďovú kanalizáciu, vodovod,
- 6.3 Na vytvorenie podmienok pre kultúrno-spoločenský a športový potenciál – zlepšiť možnosti pre šport pre deti aj dospelých ako multifunkčné ihrisko, športový areál a pod, „*miesto alebo budovu pre mládež a aj mamičky s malými deťmi kde sa môžu stretávať a s deťmi stráviť príjemný čas hlavne v zimnom období, zahrať si nejaké hry, čítať knižky, spoločné pečenie s deťmi atď...*“, klub dôchodcov
- Na podporu obrábania viníc a poľnohospodárskej pôdy a obnovu poľnohospodárstva a prac. miest v týchto oblastiach, podporu výroby

- Na poriadok a verejno-prospešné práce s kontrolou, na zmenšenie, prípadne odstránenie smetiska, úpravu verejných priestranstiev a zelene – dokončenie revitalizácie parku, kompostovanie.

Respondenti si vybrali víziu: *„Obec bude predovšetkým príjemným miestom pre bývanie s dostupnými a kvalitnými službami, atraktívnym vzhľadom a kvalitným životným prostredím s bohatým kultúrno-spoločenským životom.“*

Z názorov vyplynulo, že obec má potenciál, aby ostala pokojným miestom pre život a obyvatelia si to aj želajú, ktorá bude poskytovať dostatok možností na trávenie voľného času (či už aktívne alebo pasívne) a na sebarealizáciu obyvateľov. Kriticky respondenti pristupujú ku skládke, preto by sa obec mala snažiť zlepšiť komunikáciu v tejto oblasti.



## Časť A. II Analýza vonkajšieho prostredia

Vonkajšie prostredie zahŕňa makroprostredie a konkurenčné prostredie, v ktorom sa obec Dubová nachádza. Vstupy vonkajšieho prostredia môžu predstavovať externé ľudské zdroje, materiálno-technické zdroje, finančné aj informačné zdroje, ako aj legislatívne prostredie.

### 1. ANALÝZA VPLYVU VONKAJŠIEHO PROSTREDIA NA VÝVOJ SITUÁCIE V ÚZEMÍ

STEEP analýza je analýza širšieho prostredia obce Dubová zameraná na komplex sociálnych, technologických, ekonomických, ekologických a politických faktorov v rámci územia obce. Výsledkom je tak hodnotenie prostredia, ktoré podmieňuje spôsob a riadenie samotného rozvoja obce.

Makro prostredie je vonkajšie prostredie obce, ktoré obec nemôže vôbec ovplyvniť. Naopak toto prostredie ovplyvňuje obec a tá nemá inú možnosť ako sa prvkom tohto prostredia čo najlepšie prispôbiť.

Analýza sociálnych faktorov sa zameriava na vzťah k tradíciám a tradičným hodnotám, technická a ekonomická analýzy sa zameriava na priebeh, prejavy a dôsledky zmien na úrovni národnej. Analýza ekologických faktorov sa zaoberá zmenami na národnej úrovni v rámci riešenia otázok životného prostredia a analýza politického prostredia sa zaoberá legislatívnym prostredím na národnej úrovni.

**Tabuľka 30 STEEP analýza obce Dubová (analýza externého prostredia)**

Sociálne	Technologické	Ekonomické	Ekologické	Politické	Hodnoty
Zmeny populácie	Úroveň vybudovania technickej infraštruktúry	Nové trhy a nové príležitosti	Tvorba čiernych skládok v katastri obce	Dopady politických rozhodnutí štátu na obec	Nárast socio-patologických javov
Zmeny postojov a správania obyvateľov	Pokrytie územia signálom mobilných operátorov a internetu	Znížené príjmy z využívania obecného majetku	Novela zákona o odpadoch	Legislatíva	Bohatý duchovný život
Zmeny správania volených predstaviteľov	Zavádzanie e-governmentu	Zaradenie obce do BSK	Nevybudovaná kanalizácia a ČOV	Etické kódexy pre volených predstaviteľov a zamestnancov v úradoch US	Tímová spolupráca a budovanie partnerstiev v obci

PROGRAM HOSPODÁRSKEHO ROZVOJA A SOCIÁLNEHO ROZVOJA OBCE DUBOVÁ NA  
OBDOBIE ROKOV 2014-2022

Zmeny správania podnikateľských subjektov	Dostupnosť informácií prostredníctvom miestnych kanálov	Príchod nových investorov do obce	Zanedbaná protipovodňová ochrana	Zmena národnej vlády ako výsledok volieb na život v obci	Osobné hodnoty
---	---	-----------------------------------	----------------------------------	--	----------------

*Zdroj: vlastné spracovanie*

## 2. ANALÝZA PRÍLEŽITOSTÍ A OHROZENÍ PRE RAST A ROZVOJ OBCE DUBOVÁ

Príležitosti tvoria faktory, ktoré plynú prevažne z vonkajšieho prostredia a môžu rozvoj obce ovplyvňovať pozitívne. Pre obec Dubová boli identifikované nasledovné príležitosti:

*V oblasti občianskej vybavenosti:*

- rozvoj domového fondu v obci – výstavba nízkorozpočtových domov pre mladé rodiny či seniorov
- rozvoj domového fondu v obci na rekreačné účely
- inštalácia kamerového systému
- obnova obecného mobiliáru
- doplnenie prvkov drobnej architektúry
- rekonštrukcia budov vo vlastníctve obce (MŠ, ZŠ)
- zriadiť zberný dvor a kompostovisko

*V oblasti rozvoja ekonomiky, cestovného ruchu a pracovných príležitostí:*

- možnosť rozvoja VCR, turistiky a cykloturistiky
- rozvoj poľovníctva
- budovanie náučných chodníkov
- vybudovať kempingový areál v blízkosti letiska
- napojenie obce na sieť cyklotrás nadregionálneho významu
- dobudovanie siete stravovacích a ubytovacích zariadení, najmä v letnej sezóne
- nadviazanie na vinohradnícku tradíciu
- tvorba nových turistických atrakcií
- znovuoživenie existujúceho brownfieldu v obci

*V oblasti rozvoja komunitného života a spolupráce:*

- zvýšenie zapojenosti v rámci budovania partnerstiev v okolí
- zhodnotiť potenciál plynúci z rodiska Vincenta Šikulu a ďalších významných osobností

- rekonštrukcia kultúrnych pamiatok (napr. Vítkov vršok)  
možnosti rozšíriť areál športoviska v obci

## Časť A.III Zhodnotenie súčasného stavu obce Dubová

Zhodnotenie súčasného stavu obce Dubová predstavuje dôležitý vstup a informačnú základňu pre tvorbu spracovania stratégie rozvoja obce. Zmyslom tohto hodnotenia je vytvoriť rámcový prehľad problémových okruhov, určiť ich pôvod, poznať hlavné príčiny vzniku a identifikovať možné dôsledky. Na základe zhodnotenia súčasného stavu obce Dubová bude možné navrhnúť stratégiu rozvoja obce na vopred stanovené obdobie.

### 1. SWOT ANALÝZA OBCE DUBOVÁ

SWOT analýza je jednoduchá a pritom výstižná, vyčerpávajúca a objektívna charakteristika silných a slabých stránok obce a jej možných príležitostí a ohrození. Súčasne zahŕňa základné analytické poznatky o faktoroch, ktoré je možné využiť v prospech rozvoja územia a faktoroch, ktorým je potrebné v navrhovanej rozvojovej stratégii čeliť, resp. ich eliminovať.

Samotná SWOT je skratkou 4 základných charakteristík týkajúcich sa hodnotenia vnútorného prostredia a vonkajšieho prostredia obce:

- Silné stránky (S – STRENGTHS) predstavujú faktory, ktoré majú na rozvoj obce pozitívny vplyv. Zahŕňajú komparatívne a konkurenčné výhody obce pre rôzne typy rozvojových aktivít.
- Slabé stránky (W – WEAKNESS) predstavujú faktory, ktoré majú negatívny vplyv na jeho rozvoj a obmedzujú rozvojové aktivity,
- Príležitosti (O – OPPORTUNITIES) tvoria faktory, ktoré plynú prevažne z vonkajšieho prostredia a môžu rozvoj obce ovplyvňovať pozitívne,
- Ohrozenia (T – THREATS) faktory, ktoré negatívnym spôsobom ovplyvnia rozvoj obce.

**Tabuľka 31 SWOT analýza obce Dubová**

Silné stránky	Slabé stránky
<ul style="list-style-type: none"><li>• pokojné prírodné prostredie</li><li>• vlastné zásoby pitnej vody</li><li>• sieť vodných tokov v katastri obce</li><li>• existencia chránených prírodných areálov, CHKO Malé Karpaty, Chránené vtáčie územie NATURA 2000</li><li>• kladné migračné saldo</li><li>• nárast počtu podnikateľských subjektov v obci</li></ul>	<ul style="list-style-type: none"><li>• znevýhodnená dostupnosť k finančným zdrojom v dôsledku začlenenia obce do Bratislavského samosprávneho kraja</li><li>• klesajúci prirodzený prírastok obyvateľov</li><li>• nevybudovaná kanalizácia a ČOV</li><li>• nezriadená ambulancia všeobecného lekára</li><li>• nevyhovujúci stav viacerých miestnych komunikácií;</li></ul>

**PROGRAM HOSPODÁRSKEHO ROZVOJA A SOCIÁLNEHO ROZVOJA OBCE DUBOVÁ NA  
OBDOBIE ROKOV 2014-2022**

<ul style="list-style-type: none"> <li>• existencia rekreačných areálov</li> <li>• existencia cyklotrás v obci</li> <li>• vybudovaný športový areál v obci</li> <li>• rastúci záujem detí a mládeže o hranie futbalu</li> <li>• existencia športového letiska v obci</li> <li>• existencia školských a predškolských zariadení</li> <li>• otvorená základná škola v obci</li> <li>• rastúca ponuka umeleckého vzdelania v hudobnom a dramatickom odbore</li> <li>• existujúce lokality pre bývanie</li> <li>• rozvoj bytovej výstavby v obci</li> <li>• vybudovaná telekomunikačná sieť, elektrická sieť, existujúci rozvod zemného plynu</li> <li>• vybudovaný fungujúci systém zberu separovaného odpadu</li> <li>• silná partnerská spolupráca</li> <li>• súčasť Malokarpatskej vínnej cesty</li> <li>• Člen ZMOS, regionálneho ZMO-MR, ZMO-JB</li> <li>• existencia značených turistických chodníkov</li> <li>• vhodný územný a prírodný potenciál na diverzifikáciu na vidieku a na letnú vidiecku turistiku a rekreáciu</li> <li>• rodisko Vincenta Šikulu</li> <li>• pútnické miesto</li> <li>• historické pamätihodnosti na území obce</li> <li>• široké spektrum kultúrnych podujatí</li> <li>• história vinárstva a vinohradníctva</li> <li>• aktívny samosprávny manažment</li> <li>• výborná spolupráca obecného zastupiteľstva a starostu</li> <li>• odborne vzdelaní zamestnanci obecného úradu</li> </ul>	<ul style="list-style-type: none"> <li>• obmedzená ponuka pracovných príležitostí priamo v obci;</li> <li>• časové straty obyvateľov pri návšteve lekára</li> <li>• existujúci brownfield je v súkromnom vlastníctve</li> </ul>
<b>Príležitosti</b>	<b>Ohrozenia</b>
<ul style="list-style-type: none"> <li>• možnosť rozvoja VCR, turistiky a cykloturistiky</li> <li>• rozvoj poľovníctva</li> <li>• budovanie náučných chodníkov</li> <li>• napojenie obce na sieť cyklotrás nadregionálneho významu</li> <li>• dobudovanie siete stravovacích a ubytovacích zariadení, najmä v letnej sezóne</li> <li>• nadviazanie na vinohradnícku tradíciu</li> <li>• rozvoj domového fondu v obci – výstavba nízkorozpočtových domov pre mladé rodiny či seniorov</li> <li>• rozvoj domového fondu v obci na rekreačné účely</li> <li>• zvýšenie zapojenosti v rámci budovania partnerstiev v okolí</li> <li>• zhodnotiť potenciál plynúci z rodiska Vincenta Šikulu a ďalších významných osobností</li> <li>• vybudovať kempingový areál v blízkosti letiska</li> </ul>	<ul style="list-style-type: none"> <li>• zanedbaná protipovodňová ochrana</li> <li>• starnutie populácie obce</li> <li>• nevysporiadané vlastnícke vzťahy k pôde</li> <li>• skládky TKO v katastri obce</li> <li>• slabá identifikácia nových prístahovaných obyvateľov s obcou</li> <li>• neexistujúca regionálna infraštruktúra (železnica, cestný obchvat)</li> <li>• vysoké časové straty pri dochádzke za zdravotníckymi službami</li> <li>• obec nie je v súčasnosti schopná vybudovať dostatočnú infraštruktúru v nových lokalitách určených pre bývanie</li> <li>• rastúca kriminalita návštevníkov obce</li> </ul>

**PROGRAM HOSPODÁRSKEHO ROZVOJA A SOCIÁLNEHO ROZVOJA OBCE DUBOVÁ NA  
OBDOBIE ROKOV 2014-2022**

<ul style="list-style-type: none"> <li>• zriadiť zberný dvor a kompostovisko</li> <li>• rekonštrukcia kultúrnych pamiatok (napr. Vítokov vršok)</li> <li>• znovuoživenie existujúceho brownfieldu v obci</li> <li>• možnosti rozšíriť areál športoviska v obci</li> <li>• inštalácia kamerového systému</li> <li>• obnova obecného mobiliáru</li> <li>• doplnenie prvkov drobnej architektúry</li> <li>• tvorba nových turistických atrakcií</li> <li>• rekonštrukcia budov vo vlastníctve obce (MŠ, ZŠ)</li> </ul>	
---	--

*Zdroj: vlastné spracovanie*

## 2. ANALÝZA MOŽNÝCH RIZÍK A HROZIEB, IDENTIFIKÁCIA KRITICKÝCH OBLASTÍ ROZVOJA

Ako je možné vidieť zo SWOT analýzy, obec sa potýka s viacerými problémami, ktoré nie je možné vyriešiť naraz, v dôsledku obmedzených finančných, personálnych a technických zdrojov. Strategické plánovanie rozvoja obce sa preto zakladá na vyselektovaní a riešení prioritných problémov. Pre stanovenie kľúčových problémov je použitá metóda zoznamu možných rizík.

**Tabuľka 32 Kontrolný zoznam pre hodnotenie možných rizík**

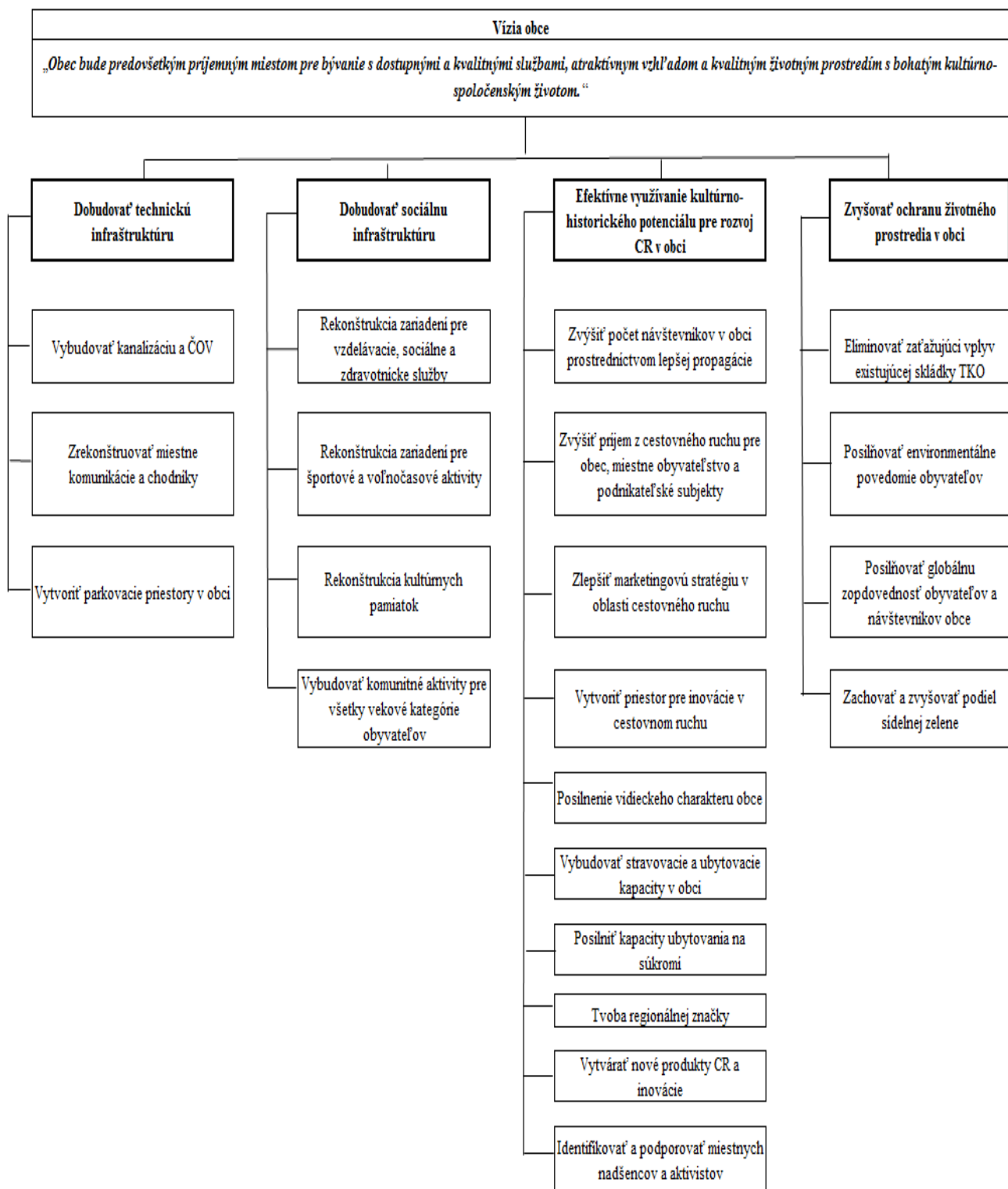
DRUH RIZIKA	OBJEKT RIZIKA	ZDROJ RIZIKA	NEŽIADUCE DÔSLEDKY	PRAVDEPODOBNOSŤ
<b>Individuálne</b>	turisti, obyvatelia	vytváranie čiernych skládok odpadu v v katastri obce	zvýšené výdavky obce na likvidáciu čiernych skládok	Vysoká
<b>Technické</b>	parkovacie kapacity	nedostatočné	parkovanie na zelených plochách	Vysoká
<b>Ekologické</b>	kanalizácia	nevybudovaná	vypúšťanie fekálií do voľnej prírody	Vysoká
	ČOV	nevybudovaná	vypúšťanie fekálií do voľnej prírody	Vysoká
	protipovodňová ochrana	zanedbaná	možnosť povodní	Vysoká
<b>Sociálne</b>	pristáhovalci	slabá identifikácia s obcou	narušenie sociálnych väzieb v obci	Vysoká
<b>Ekonomické</b>	poskytované služby v oblasti CR	slabá kvalita	znížené príjmy z CR pre obec aj obyvateľov	Vysoká

*Zdroj: vlastné spracovanie*

### 3. IDENTIFIKÁCIA VÝCHODÍSK A MOŽNÝCH RIEŠENÍ

Obyvatelia obce na stretnutí na základe diskusií a spoločného konsenzu definovali, ktoré problémy sú kľúčové, čo spôsobujú (dôsledky) a naopak, čo ich spôsobuje (príčiny). Takéto hierarchizovanie problémov umožní vyselektovať prioritné oblasti, v ktorých by obec mala a chce intervenovať, aby dosiahla zlepšenie stavu a celkový rozvoj. Strom problémov sa teda skladá z príčin (možno ich pokladať za korene problémov), zo samotných kľúčových problémov (kmene) a z následkov (koruna stromu). Pokiaľ budú odstránené korene problémov (príčiny), tak zahynie celý strom problémov. Strom cieľov je pozitívnym zrkadlovým obrazom stromu problémov. Problém vyjadruje súčasný negatívny stav, kým cieľ vyjadruje očakávané zlepšenie stavu. Východiská a možné riešenia vzniknutých problémov sú znázornené v strome cieľov. Vecné ciele, ktoré predstavujú korene vytvorené ako pozitívny odraz vyriešenia príčin a ktorých naplnením sa zlepšuje stav v prioritných oblastiach (opak kľúčových problémov), čím sa dosahuje celkový rozvoj obce – strategický cieľ (dosiahnutie opaku následkov).

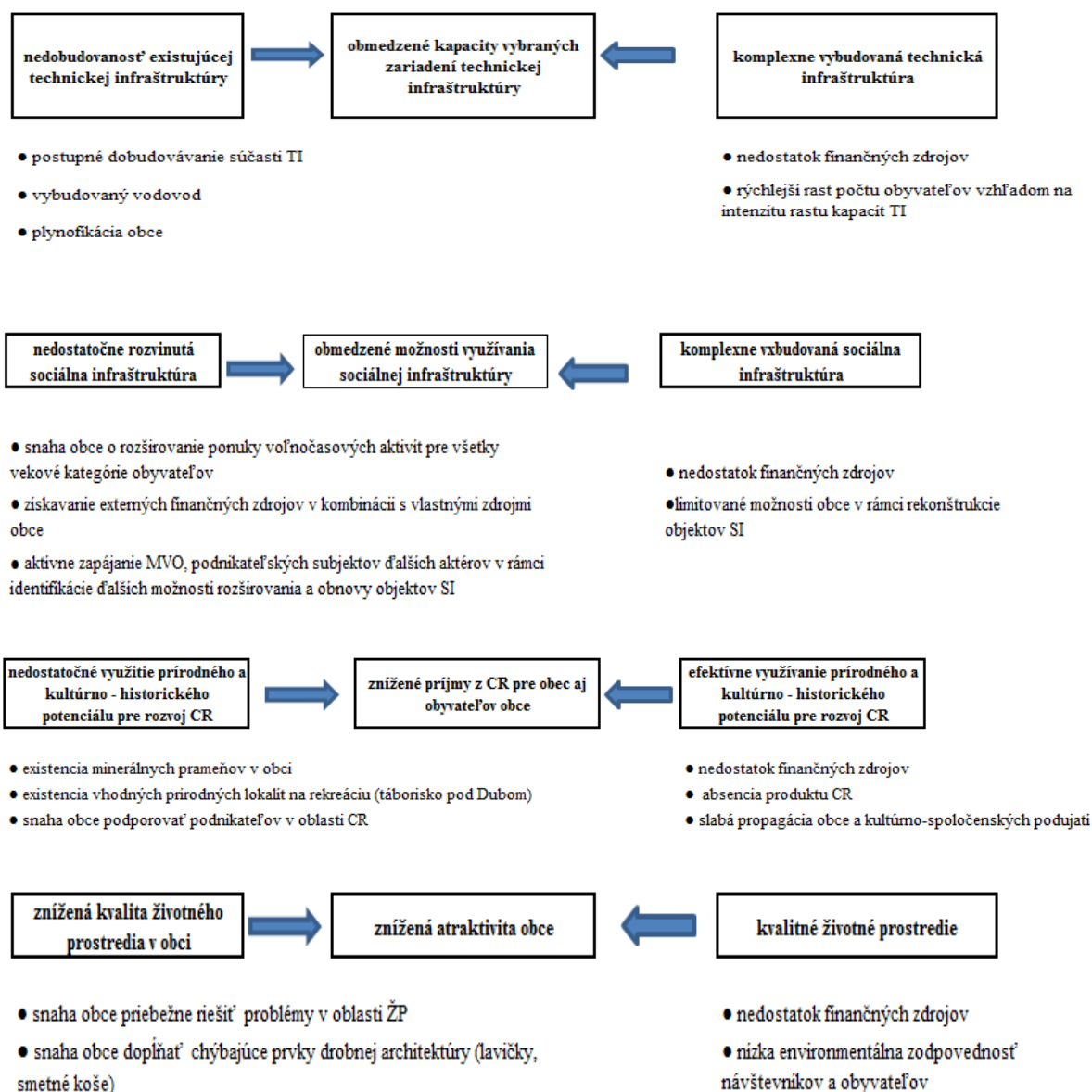
PROGRAM HOSPODÁRSKEHO ROZVOJA A SOCIÁLNEHO ROZVOJA OBCE DUBOVÁ NA  
OBDOBIE ROKOV 2014-2022





#### 4. ODHAD BUDÚCEHO MOŽNÉHO VÝVOJA (ANALÝZA SILOVÝCH POLÍ)

Analýza silových polí predstavuje nástroj na riešenie problémov a prispieva k efektívnemu plánovaniu a zavádzaniu zmien v obci. Na území obce je možné opierajúc sa o predchádzajúce analýzy identifikovať vplyvy (resp. pôsobenie), ktoré podporujú alebo potláčajú otvorenosť obce voči plánovaným zmenám. Zmena môže nastať dvojako: zintenzívnením vplyvov, ktoré zmenu podporujú alebo redukovaním vplyvov, ktoré jej bránia (pôsobia proti nej).



## Časť A.IV Ex-post hodnotenie Programu hospodárskeho a sociálneho rozvoja obce Dubová (2008 – 2013)

Pri plánovaní stratégie na ďalšie obdobie je nutné vychádzať z toho, čo už sa v obci realizovalo, akým spôsobom sa podarilo naplniť, resp. nenaplniť predchádzajúce ciele, aby bolo možné poučiť sa z chýb a tiež zachovať kontinuitu v rozvoji. Preto je potrebné zhodnotiť predchádzajúci Program hospodárskeho a sociálneho rozvoja obce Dubová. Hodnotí sa jednak realizácia projektov a ďalej aj proces implementácie, nakoľko sa naplnili stanovené ciele.

**Tabuľka 33 Stratégia obce Dubová na roky 2008 - 2013**

Strategický cieľ „ZVYŠOVANIE ŽIVOTNEJ ÚROVNE A KVALITY ŽIVOTA OBYVATEĽOV OBCE.“		
<b>Strategické zámery</b>	1 Efektívna a hospodárna samospráva obce 2 Rozvoj sociálnych služieb 3 Rozvoj školstva, kultúry a športu 4 Skvalitnenie dopravnej infraštruktúry 5 Skvalitnenie technickej a environmentálnej infraštruktúry 6 Rozvoj cezhraničnej a medziodbecnej spolupráce 7 Otvorená informatizovaná obec	
Cieľ	Počet plánovaných projektov	Počet realizovaných projektov a celková suma vynaložených prostriedkov v tis. Eur
1.1 Prehodnotenie finančného a administratívneho zaťaženia občanov a podnikateľov v obci	2	1 / 0,00
1.2 Manažovanie rozpočtu a výdavkov obce	4	2 / 0,00
2.1 Sociálne služby pre ľudí pre seniorov v sociálnej núdzi	5	1 / 44,90
3.1. Zachovanie školstva v obci	8	3 / 83,22
3.2. Zabezpečenie a rozvoj kultúry, osvetovej činnosti, záujmovej umeleckej činnosti a športu v obci	4	2 / 59,37
4.1 Skvalitnenie miestnej cestnej infraštruktúry v intraviláne obce	4	2 / 31,62
4.2 Rozvoj pešej a cyklistickej dopravy a pešej turistiky v obci	4	1 / 0,00
5.1 Riešenie zásobovania pitnou vodou a odkanalizovania a čistenia odpadových vôd	3	1 / 34,94
5.2 Skvalitnenie infraštruktúry odpadového hospodárstva	6	3 / 682,82
5.3 Revitalizácia verejnej zelene v obci	2	0
5.3 Ochrana proti povodiam	5	4 / 621,92
6.1 Rozvoj bilaterálnej, cezhraničnej a medziregionálnej spolupráce	3	2 / 0,00
6.2 Rozvoj medziodbecnej spolupráce	6	3 / 0,00
10.1 Informatizovaná obec	6	2 / 7,98
10.2 Transparentná samospráva	4	1 / 0,00

Zdroj: vlastné spracovanie

Obec Dubová v rámci sledovaného obdobia 2008 – 2013 realizovala spolu 30 projektov z plánovaných 66 projektov. Okrem jedného cieľa realizovala projekty a aktivity vo všetkých cieľoch a teda napĺňala všetky strategické zámery. Spolu bolo v obci počas tohto obdobia

preinvestovaných 1,568 mil. Eur, z toho 38% pochádzalo z vlastného rozpočtu obce, 35% prostriedkov získala obec z EÚ fondov, pribl. 6% zo štátneho rozpočtu a asi 22% z iných zdrojov (2 projekty). Viaceré projekty obec realizovala bez nákladov išlo najmä o aktivity týkajúce sa pravidelných každoročných procesov v rozhodovaní a v rozširovaní spolupráce, hľadania partnerov a v propagácii činnosti samosprávy.

Čo sa týka celkového zhodnotenia zamerania stratégie, stratégia bola zameraná jednak na zvyšovanie efektivity činností samosprávy a na budovanie vzťahov samosprávy s okolím (strategické zámery 1, 6 a 7) a ďalej sa zameriavala na napĺňanie svojich kompetencií v oblasti služieb (strategické zámery 2 a 3) a na investície do občianskej vybavenosti, najmä technickej infraštruktúry (strategické zámery 4 a 5). Stratégia sa priamo nevenovala oblasti ekonomického rozvoja, aj keď nepriamo prostredníctvom viacerých aktivít a projektov pokrývala stratégia aj túto oblasť. Podrobnejšie informácie o realizovaných projektoch a nákladoch na ne vynaložených sa nachádza v Tabuľke E-post hodnotenie obce Dubová (2008 – 2013) prílohe 2.

PHSR je hodnotená na základe hodnotenia indikátorov, ktoré monitorujú pokrok v implementácii stratégie. Nakoľko v stratégii neboli jasne stanovené monitorovacie indikátory, z tohto hľadiska napĺňanie stratégie nie je hodnotené.

Z hodnotenia predchádzajúceho PHSR obce Dubová pre roky 2008 – 2013 možno navrhnúť tieto odporúčania pre ďalšie plánovanie rozvoja:

- Obec Dubová je úspešná v diverzifikácii zdrojov pre realizáciu aktivít a projektov, čo je potrebné rozvíjať aj v ďalšom období. Vidiecke obce nemajú dostatočný kapitál pre rozvojové projekty, preto je nevyhnutné pre zabezpečenie úspešného rozvoja hľadať externé zdroje,
- Pre sledovanie pokroku je potrebné už v plánovacom procese navrhnúť monitorovacie indikátory, čo napomôže sledovaniu napĺňania stratégie už počas implementácie
- Obec sa v menšej miere venovala oblasti ekonomického rozvoja v obci, čím by sa však mohla zvýšiť ekonomická samostatnosť obce, zvýšiť ponuka tovarov a služieb v obci a čiastočne aj vytvárať pracovné miesta v obci. Preto v ďalšom plánovaní bude obec rozvíjať aj aktivity týmto smerom.

• Obec by mala pokračovať aj v ďalšom rozvoji služieb pre obyvateľov, vo zvyšovaní kvality a dostupnosti občianskej vybavenosti, v rozvoji spolupráce nielen v obci ale aj navonok, v podpore rozvoja spoločenského a komunitného života a podpory sebarealizácie obyvateľov. Je potrebné, aby naďalej rozvíjala aj aktivity v oblasti životného prostredia a zvyšovania bezpečnosti obyvateľov.

## ČASŤ B. STRATEGICKÁ ČASŤ

Strategická časť PHSR obce Dubová obsahuje stratégiu rozvoja obce pri zohľadnení jeho vnútorných špecifik a určí hlavné ciele a priority rozvoja obce pri rešpektovaní princípov regionálnej politiky v záujme dosiahnutia vyváženého udržateľného rozvoja územia. Naplnením strategického cieľa sa obec Dubová snaží čiastočne naplniť víziu o obci, ktorú si obyvatelia vybrali v prieskume verejnej mienky, odsúhlasili na stretnutí 23. 6. 2014 a pripomienkovali v pracovnej verzii.

### 1. ROZVOJOVÁ VÍZIA

Vízia prezentuje predstavu obyvateľov obce o tom, ako by mala obec vyzerat' v dlhodobom horizonte (20 - 30 rokov). Napĺňaním aktivít a cieľov stratégií sa táto vízia môže postupne napĺňať. Obyvatelia si za svoju víziu vybrali popis, ktorý predstavuje obec ako predovšetkým príjemné miesto pre bývanie s dostupnými a kvalitnými službami, atraktívnym vzhl'adom a kvalitným životným prostredím s bohatým kultúrno-spoločenským životom.

***Obec Dubová bude poskytovať svojim obyvateľom podmienky pre spokojné bývanie so širokou škálou dostupných a kvalitných služieb. Vďaka širokej možnosti pre obyvateľov zamestnať sa a zameraniu obce na odpadové hospodárstvo, ktoré bude využívať najnovšie technológie šetrné k životnému prostrediu a obyvateľstvu, bude obec ekonomicky samostatnejšia. Obyvatelia sa budú aktívne podieľať na rozvoji a zviditeľňovaní obce. Obec bude v spolupráci s okolitými obcami úspešne rozvíjať cestovný ruch zameraný na vinárstvo a tradičné remeslá, vidiecky turizmus či agroturizmus.***

### 2. STRATEGICKÉ, ŠPECIFICKÉ A VECNÉ CIELE OBCE DUBOVÁ

Stratégia obce Dubová je spracovaná na obdobie rokov 2014 – 2022. Stratégia obsahuje okrem dlhodobej vízie strategický cieľ, ďalej prioritné oblasti, pre ktoré sú definované globálne ciele a opatrenia. Prioritné oblasti boli stanovené na základe problémovej analýzy a predstavujú kľúčové oblasti, v rámci ktorých by malo dôjsť k výrazným zmenám a progresu v nasledujúcom období. To je možné práve správnym nastavením cieľov, ktoré si obec stanoví, a následne prostredníctvom projektov a aktivít napĺňaním daných cieľov. Preto je pre každú prioritnú oblasť stanovený globálny cieľ, ktorý vyjadruje k akému zlepšeniu by malo v rámci priority dôjsť. Opatrenia následne konkrétnejšie vytyčujú smerovanie intervencií.

**PROGRAM HOSPODÁRSKEHO ROZVOJA A SOCIÁLNEHO ROZVOJA OBCE DUBOVÁ NA  
OBDOBIE ROKOV 2014-2022**

Stratégia vychádza z analýzy zdrojov, rizík a hrozieb a identifikácie kritických oblastí. Na základe spoločného konsenzu pracovnej skupiny sa zhodli na nasledujúcej štruktúre cieľov, ktoré budú napĺňané prostredníctvom opatrení a projektov a aktivít.

**Tabuľka 34 Hierarchia strategických cieľov**

<b>Vízia</b>	„Obec Dubová bude poskytovať svojim obyvateľom podmienky pre spokojné bývanie so širokou škálou dostupných a kvalitných služieb. Vďaka širokej možnosti pre obyvateľov zamestnať sa a zameraniu obce na odpadové hospodárstvo, ktoré bude využívať najnovšie technológie šetrné k životnému prostrediu a obyvateľstvu, bude obec ekonomicky samostatnejšia. Obyvatelia sa budú aktívne podieľať na rozvoji a zviditeľňovaní obce. Obec bude v spolupráci s okolitými obcami úspešne rozvíjať cestovný ruch zameraný na vinárstvo a tradičné remeslá, vidiecky turizmus či agroturizmus.“		
<b>Strategický cieľ</b>	Obec Dubová do roku 2022 zlepši podmienky pre bývanie svojich obyvateľov a návštevníkov a vytvorí podmienky pre rozvoj kultúry, športu a cestovného ruchu v obci.		
<b>Prioritné oblasti</b>	<b>Prioritná oblasť 1 KVALITA BÝVANIA A DOPRAVNÁ DOSTUPNOSŤ</b>	<b>Prioritná oblasť 2 Miestna Ekonomika a služby</b>	<b>Prioritná oblasť 3 Atraktivita obce a život v nej</b>
<b>Globálne ciele</b>	Zabezpečiť dobrý štandard pre bývanie obyvateľov v oblasti sieťovej a dopravnej infraštruktúry a zlepšiť stav životného prostredia	Zvyšovať ekonomickú sebestačnosť v obci v zabezpečovaní kvalitných a dostupných služieb a tovarov a podporou inovatívnych prístupov zvyšovať konkurencieschopnosť malých a stredných podnikov v obci so zameraním na tradičné odvetvia.	Dosiahnuť zlepšenie celkového vzhľadu obce s dôrazom na zachovanie tradičnej architektúry a vytvoriť priestor a možnosti pre sebarealizáciu obyvateľov a na rozvoj kultúry v obci.
<b>Opatrenia</b>	1.1 Zlepšenie stavu základnej infraštruktúry	2.1 Zlepšenie dostupnosti služieb	3.1 Starostlivosť o vzhľad obce
	1.2 Zlepšenie dopravnej dostupnosti	2.2 Podpora miestnej ekonomiky a lokálnych produktov	3.2 Investície do objektov a budov vo vlastníctve obce
	1.3 Investície do životného prostredia	2.3 Podpora rozvoja CR a agroturistiky	3.3 Rozšírenie ponuky športovo-rekreačných a voľnočasových aktivít
			3.4 Zachovávanie tradícií a rozvoj miestnej kultúry

Zdroj: vlastné spracovanie

Pri pracovných stretnutiach v obci Dubová boli identifikované rôzne problémy, preto bolo potrebné ich zatriediť do spoločných skupín. Mnohé problémy spolu súvisia, sú prepojené a je možné určité problémy vyriešiť tým, že budú vyriešené iné problémy. Preto boli jednotlivé problémy hierarchizované do stromu problémov, z ktorého boli následne stanovené prioritné oblasti a ciele. Obec Dubová identifikovala 3 prioritné oblasti a v rámci nich bolo definovaných 10 opatrení. Nižšie bližšie popisujeme prioritné oblasti a globálne ciele.

### 3.1 PRIORITNÁ OBLASŤ 1 – KVALITA BÝVANIA A DOPRAVNÁ DOSTUPNOSŤ

**Globálnym cieľom priority 1 je „Zabezpečiť dobrý štandard pre bývanie obyvateľov v oblasti siet'ovej a dopravnej infraštruktúry a zlepšiť stav životného prostredia.“**

**Odôvodnenie:** Zo SWOT analýzy vyplynula potreba zlepšiť kvalitu bývania a dopravnej dostupnosti hlavne v oblasti technickej infraštruktúry, dopravnej dostupnosti a v oblasti životného prostredia. Tieto aspekty výrazne ovplyvňujú kvalitu života obyvateľov obce. Zaradenie obce do Bratislavského kraja neprináša len pozitíva (ako ekonomicky najviac rozvinutého regiónu na Slovensku), ale aj negatívne stránky súvisiace najmä s možnosťami obcí získať finančné prostriedky z Európskej Únie, najmä pre dobudovanie technickej či sociálnej infraštruktúry. Keďže obec nedisponuje dostatočnými vlastnými zdrojmi (aj vzhľadom na nízky počet obyvateľov) nebola schopná investovať finančné prostriedky do zlepšenia kvality bývania, dopravnej dostupnosti či investícií do životného prostredia.

### 3.2 PRIORITNÁ OBLASŤ 2 – MIESTNA EKONOMIKA A SLUŽBY

**Globálnym cieľom priority 2 je „Zvyšovať ekonomickú sebestačnosť v obci v zabezpečovaní kvalitných a dostupných služieb a tovarov a podporou inovatívnych prístupov zvyšovať konkurencieschopnosť malých a stredných podnikov v obci so zameraním na tradičné odvetvia.“**

**Odôvodnenie:** Obyvatelia v rámci problémovej analýzy identifikovali potrebu využívať prírodné, kultúrne a historické bohatstvo pre rozvoj cestovného ruchu, ktorý by zvýšil ekonomickú stabilitu obce, priniesol by dodatočné príjmy pre obyvateľov a vytvoril by pracovné miesta v obci. Lokálna ekonomika predstavuje dôležitý faktor pre rozvoj obce, nakoľko prispieva k dostupnosti kvalitných tovarov a služieb pre obyvateľov a na strane druhej vytvára priestor pre podnikanie v obci, pre vznik pracovných miest. Preto sa aj obec Dubová bude snažiť vytvárať podmienky pre rozvoj lokálnej ekonomiky.

### 3.3 PRIORITNÁ OBLASŤ 3 – ATRAKTIVITA OBCE A ŽIVOT V NEJ

**Globálnym cieľom tretej priority je „Dosiahnuť zlepšenie celkového vzhľadu obce s dôrazom na zachovanie tradičnej architektúry a vytvoriť priestor a možnosti pre sebarealizáciu obyvateľov a na rozvoj kultúry v obci.“**

**Odôvodnenie:** Obec Dubová nechce poskytovať len kvalitné bývanie občanom obce, ale aj žitie, a preto musí vytvárať atmosféru spolupatričnosti, budovať lokálpatriotizmus v občanoch a starať sa o vzhľad obce, aby sa s nej nestala len satelitná obec Bratislavy. Rozvoj dosiahne zachovávaním tradičného rázu, zlepšovaním stavu budov, vytváraním možností pre trávenie voľného času pre obyvateľov a tiež výchovou občanov.

#### 4 SÚLAD PHSR OBCE DUBOVÁ S PROGRAMOM HOSPODÁRSKEHO A SOCIÁLNEHO ROZVOJA BRATISLAVSKÉHO SAMOSPRÁVNEHO KRAJA NA ROKY 2014 – 2020

Program hospodárskeho rozvoja a sociálneho rozvoja obce predstavuje plán jej ďalšieho rozvoja. Obec však vytvára väzby so širším okolím, preto je potrebné pri plánovaní rozvoja obce akceptovať a nadväzovať na ďalšie strategické dokumenty na regionálnej úrovni. V prípade obce Dubová je to PHSR Bratislavského samosprávneho kraja 2014 – 2020 (PHSR BSK) a Stratégia rozvoja vidieka Bratislavského kraja na roky 2014 – 2020 (SRV BSK).

##### 4.1 SÚLAD CIEĽOV A OPATRENÍ PHSR OBCE DUBOVÁ S CIEĽMI A OPATRENAMI PHSR BSK

Globálnym cieľom PHSR BSK je: „*Vytvoriť vhodné podmienky pre zvýšenie inovačnej výkonnosti bratislavského regiónu v rámci európskeho priestoru.*“ Obec Dubová síce nemá dostatočné kapacity na splnenie tohto globálneho cieľa, avšak vo svojej stratégii plánuje podporovať inovačné aktivity na posilnenie miestnej ekonomiky (priorita 2, opatrenie 2.2). Obec Dubová vo svojej stratégii nadväzuje na tieto opatrenia PHSR BSK:

**Tabuľka 35 Nadväznosť stratégie obce Dubová na opatrenia PHSR BSK**

Opatrenia PHSR BSK	Opatrenia PHSR obce Dubová
1. Posilnenie výskumu, technologického rozvoja a inovácií	2.2. Podpora miestnej ekonomiky a lokálnych produktov
2. Zlepšenie prístupu k informačno-komunikačným technológiám, ako aj využívanie ich kvality (PO1 Veda, výskum a inovácie),	2.1 Zlepšenie dostupnosti služieb
3. Zvýšenie konkurencieschopnosti malých a stredných podnikov, odvetvia poľnohospodárstva a rybného hospodárstva (PO4	2.1 Zlepšenie dostupnosti služieb 2.2. Podpora miestnej ekonomiky a lokálnych produktov 2.3 Podpora rozvoja CR a agroturistiky

**PROGRAM HOSPODÁRSKEHO ROZVOJA A SOCIÁLNEHO ROZVOJA OBCE DUBOVÁ NA  
OBDOBIE ROKOV 2014-2022**

Konkurencieschopnosť, rast a podnikateľské prostredie),	3.2 Investície do objektov a budov vo vlastníctve obce 3.3 Rozšírenie ponuky športovo-rekreačných a voľnočasových aktivít
4. Podpora prechodu na nízkouhlíkové hospodárstvo vo všetkých sektoroch	1.3 Investície do životného prostredia
5. Podpora prispôsobenia sa zmenám klímy a predchádzania rizikám a ich riadenia	1.3 Investície do životného prostredia
6. Ochrana ŽP a presadzovanie udržateľného využívania zdrojov (PO5 Životné prostredie, zmeny klímy a obnoviteľné zdroje energie).	1.1 Zlepšenie stavu základnej infraštruktúry 1.2 Zlepšenie dopravnej dostupnosti 1.3 Investície do životného prostredia 2.3 Podpora rozvoja CR a agroturistiky 3.1 Starostlivosť o vzhľad obce 3.3 Rozšírenie ponuky športovo-rekreačných a voľnočasových aktivít 3.4 Zachovávanie tradícií a rozvoj miestnej kultúry
7. Podpora udržateľnej doprave a odstraňovanie prekážok v kľúčových sieťových infraštruktúrach (PO5 Životné prostredie, zmeny klímy a obnoviteľné zdroje energie),	1.1 Zlepšenie stavu základnej infraštruktúry 1.2 Zlepšenie dopravnej dostupnosti
8. Podpora zamestnanosti a podporovanie mobility pracovnej sily (PO3 Zamestnanosť)	2.2 Podpora miestnej ekonomiky a lokálnych produktov
9. Podpora sociálneho začleňovania a boj proti chudobe (PO2 Ľudské zdroje),	2.1 Zlepšenie dostupnosti služieb 3.2 Investície do objektov a budov vo vlastníctve obce 3.3 Rozšírenie ponuky športovo-rekreačných a voľnočasových aktivít 3.4 Zachovávanie tradícií a rozvoj miestnej kultúry
10. Investovanie do vzdelávania, zručností a celoživotného vzdelávania (PO2 Ľudské zdroje),	
11. Zvyšovanie inštitucionálnych kapacít a zabezpečovanie efektivity verejnej správy	

*Zdroj: vlastné spracovanie*

#### 4.2 SÚLAD CIEĽOV A OPATRENÍ PHSR OBCE DUBOVÁ S CIEĽMI A OPATRENAMI SRV BSK

Stratégia rozvoja vidieka Bratislavského samosprávneho kraja 2014 – 2020 sa zaoberá vidieckymi oblasťami, ktoré rozdeľuje do troch subregiónov. Obec Dubová spadá do Malokarpatského regiónu, ktorému je venované priamo opatrenie 1.2.2 Zvýšenie konkurencieschopnosti Malokarpatského regiónu. SRV BSK si kladie za cieľ „Zlepšenie kvality života obyvateľov vidieka Bratislavského kraja a zvýšenie jeho príťažlivosti pre návštevníkov.“ Prioritné oblasti a opatrenia sa vo viacerých oblastiach venujú rovnakým témam



**PROGRAM HOSPODÁRSKEHO ROZVOJA A SOCIÁLNEHO ROZVOJA OBCE DUBOVÁ NA  
OBDOBIE ROKOV 2014-2022**

ako stratégia obce Dubová, preto by stratégia obce Dubová mala prispievať k naplneniu stratégie SRV BSK. Týka sa to najmä týchto opatrení:

**Tabuľka 36 Nadväznosť stratégie obce Dubová na SRV BSK**

<b>Opatrenia SRV BSK</b>	<b>Opatrenia PHSR obce Dubová</b>
Opatrenie č. 1.2.2 Zvýšenie konkurencieschopnosti Malokarpatského regiónu	Všetky opatrenia
Opatrenie č. 1.3 Vytvorenie vhodných miestnych podmienok pre trávenie voľného času a regeneráciu síl návštevníkov a obyvateľov kraja	Opatrenie 3.3 Rozšírenie ponuky športovo-rekreačných a voľnočasových aktivít
Opatrenie č. 2.1 Zvýšenie konkurencieschopnosti pôdohospodárstva a akvakultúry	Opatrenie 2.2. Podpora miestnej ekonomiky a lokálnych produktov
Opatrenie č. 2.1.1 Obnova produkčného potenciálu poľnohospodárskej pôdy, zvýšenie konkurencieschopnosti poľnohospodárstva a životaschopnosti fariem	Opatrenie 2.2. Podpora miestnej ekonomiky a lokálnych produktov
Opatrenie č. 2.1.3 Vytvorenie pridanej hodnoty fariem rozvojom agroturistiky	Opatrenie 2.3 Podpora rozvoja CR a agroturistiky
Opatrenie č. 2.2 Starostlivosť o krajinný obraz a vidiecku architektúru	Opatrenie 3.1 Starostlivosť o vzhľad obce
Opatrenie č. 2.3 Zachovanie a rozvoj miestnej kultúry	Opatrenie 3.4 Zachovávanie tradícií a rozvoj miestnej kultúry
Opatrenie č. 3.1 Podpora mobility a alternatívnych foriem dopravy	Opatrenie 1.2 Zlepšenie dopravnej dostupnosti
Opatrenie č. 3.2 Zlepšenie dostupnosti zdravotných služieb, starostlivosti o seniorov, zvýšenie kapacity predškolských a školských zariadení	Opatrenie 2.1 Zlepšenie dostupnosti služieb
Opatrenie č. 3.3 Zlepšenie dopravnej infraštruktúry a revitalizácia obcí	Opatrenie 1.1 Zlepšenie stavu základnej infraštruktúry Opatrenie 1.2 Zlepšenie dopravnej dostupnosti Opatrenie 3.2 Investície do objektov a budov vo vlastníctve obce

*Zdroj: vlastné spracovanie*

## ČASŤ C. PROGRAMOVÁ ČASŤ

Programová časť obsahuje najmä zoznam opatrení a aktivít na zabezpečenie realizácie programu rozvoja obce Dubová, t. j. obsahuje podrobnejšie rozpracovanie globálnych cieľov v prioritných oblastiach na úroveň opatrení a projektov a aktivít. Návrh opatrení vznikol počas pracovného stretnutia v obci na základe predchádzajúcej diskusie k analýze zdrojov, problémovej analýze a analýze rizík a hrozieb a kritických oblastí. Následne boli opatrenia rozpracované do návrhov konkrétnych projektov, ktoré vychádzali jednak z návrhov vyplývajúcich zo SWOT analýzy, návrhov členov pracovnej skupiny ako aj z výsledkov prieskumu verejnej mienky. Neskôr boli návrhy projektov prehodnotené na základe ich realizovateľnosti a vybrané projektové zámery boli rozpracované do akčného plánu.

### 1. POPIS OPATRENÍ

Nižšie sú bližšie popísané prioritné oblasti a zdôvodnenie, prečo sú kľúčové pre obec Dubová, ďalej sú v rámci priorít popísané jednotlivé opatrenia a zoznam projektov a aktivít, z ktorých boli neskôr vybrané do akčného plánu tie aktivity a projekty, ktoré sú realizovateľné v najbližšom období. Prehľad opatrení, projektov a aktivít predstavuje zoznam všetkých projektov, ktoré boli navrhnuté v rámci pracovných stretnutí a ktoré by obec chcela realizovať v nasledujúcich rokoch. Tento prehľad predstavuje aj prepojenie na strategické dokumenty vyššieho územného celku. Následne je v prílohe 2 spracovaný Súhrnný prehľad projektových zámerov obce Dubová, ktorý uvádza konkrétnejšie informácie o projektoch, ako určenie priority projektu, termín realizácie, približné predpokladané náklady a stanovenie zodpovednosti za realizáciu projektu, resp. aktivity.

#### **Prioritná oblasť 1 - Kvalita bývania a dopravná dostupnosť**

##### **Opatrenie 1.1 Zlepšenie stavu základnej infraštruktúry**

V rámci daného opatrenia bude obec Dubová realizovať najmä aktivity, ktoré odstránia slabé stránky v oblasti technickej infraštruktúry identifikované v SWOT analýze; neexistujúcu kanalizáciu, modernizáciu zastaraných zariadení či budovanie novej infraštruktúry súvisiacej s migráciou do obce. Toto opatrenie môže výrazne zlepšiť podmienky pre bývanie obyvateľov starých i nových. Takisto niektoré projekty realizované v rámci tohto opatrenia budú zároveň prispievať k naplneniu iných opatrení (napr. vybudovanie kanalizácie, modernizácia verejného osvetlenia k opatreniu 1.3 Investície do životného prostredia).

### **Opatrenie 1.2 Zlepšenie dopravnej dostupnosti**

Ako vyplynulo z problémovej analýzy, obec Dubová má síce vybudované miestne komunikácie, avšak problematický je ich stav, preto je potrebné realizovať aktivity na zlepšenie ich stavu. Ďalšou dôležitou oblasťou intervencie je vytváranie podmienok pre rozšírenie aj inej prepravy ako len automobilovej, preto sa opatrenie zameriava aj na alternatívne prepravné prostriedky ako napr. bicykle, autobusovú dopravu. Realizácia niektorých aktivít prispeje aj k naplneniu ďalších opatrení, ako napr. vybudovanie cyklotrasy prispeje aj k rozvoju cestovného ruchu (opatrenie 2.3), či budovanie dopravnej siete prispeje aj k zlepšeniu životného prostredia (opatrenie 1.3).

### **Opatrenie 1.3 Investície do životného prostredia**

Obec Dubová má špecifické postavenie v oblasti životného prostredia tým, že sa tu nachádza skládka TKO, ktorá slúži aj pre ďalšie obce. Okrem toho obec v minulosti trápili povodne, preto v rámci tohto opatrenia budú aktivity zamerané jednak na oblasť odpadového hospodárstva a racionalizácie využívania zdrojov a ďalej na prevenciu pred povodňami a inými prírodnými katastrofami.

## **Prioritná oblasť 2 - Miestna ekonomika a služby**

### **Opatrenie 2.1 Zlepšenie dostupnosti služieb**

Z problémovej analýzy a zo SWOT analýzy vyplynulo, že niektoré verejné a komerčné služby v obci buď absentujú alebo nie sú poskytované v dostatočnej kvalite. Preto sa toto opatrenie zameriava na zlepšenie kvality a dostupnosti služieb v obci. Obec má za úlohu zabezpečiť niektoré verejné služby ako napr. zdravotnú starostlivosť, niektoré sociálne služby či vzdelávanie predškolské a základné. Zabezpečenie týchto služieb je možné rôznymi spôsobmi tak, aby sa zabezpečila na jednej strane ich dostupnosť a kvalita, a na strane druhej ich rentabilita. Čo sa týka komerčných služieb, ich rozvoj je závislý od dostatočnej klientely, dopytu po službách. Obec bude realizovať aktivity v najbližších rokoch práve na zlepšenie dostupnosti a kvality vybraných verejných a komerčných služieb.

### **Opatrenie 2.2 Podpora miestnej ekonomiky a lokálnych produktov**

Obec a jej ekonomika sa netýka len samosprávy ako takej, ale jej obyvateľov, ktorí vystupujú na jednej strane ako zamestnanci, či zamestnávajúci a na strane druhej ako spotrebitelia. Obe tieto roly vytvárajú ekonomiku obce a čím viac sa vytvorí a spotrebuje

v obci, tým je obec ako celok bohatšia a ekonomicky nezávislejšia. Zároveň sa tým zvyšuje kvalita života obyvateľov, keďže služby a tovary sú dostupnejšie a kvalitnejšie. Preto sa aktivity ďalších rokov budú zameriavať aj na podporu podnikania v obci, tvorbu lokálnych produktov, ktoré môžu ďalej obec zviditeľniť a zabezpečiť tak aj naplnenie opatrenia 2.3, ktorým je rozvoj cestovného ruchu a agroturizmu.

### **Opatrenie 2.3 Podpora rozvoja cestovného ruchu a agroturistiky**

Obec Dubová ako i celý mikroregión má potenciál, ktorý nie je dostatočne využitý. Preto sa budú realizovať aktivity zamerané na rozvoj cestovného ruchu a na zviditeľnenie obce aj v širšom okolí. Zo SWOT analýzy vyplynulo, že obec má dobré predpoklady pre rozvoj cestovného ruchu. Preto sa budú realizovať aktivity, ktoré by mali viesť k skvalitneniu a rozšíreniu služieb a ponuky v CR so zameraním na vidiecky turizmus a agroturizmus. Niektoré aktivity sa viažu na aktivity realizované v iných opatreniach (1.2 Zlepšenie dopravnej dostupnosti, 2.1 Zlepšenie dostupnosti služieb, 2.2 Podpora miestnej ekonomiky a lokálnych produktov, 3.4 Zachovávanie tradícií a rozvoj miestnej kultúry).

## **Prioritná oblasť 3 – Atraktivita obce a život v nej**

### **Opatrenie 3.1 Starostlivosť o vzhľad obce**

V rámci tohto opatrenia budú realizované predovšetkým aktivity zvyšujúce atraktivitu obce so zameraním sa na verejnú zeleň, kultúrne a historické dedičstvo. Všetky aktivity budú prihliadať hlavne na tradičnú vidiecku architektúru.

### **Opatrenie 3.2 Investície do objektov a budov vo vlastníctve obce**

Obec Dubová vlastní viacero budov, ktoré sú využívané verejnosťou a sú v zlom stave. Práve kvôli nedostatku možností získať finančné prostriedky na modernizáciu a rekonštrukciu v minulosti je potrebné v ďalších rokoch investovať do týchto zariadení. Ďalej sa projekty budú týkať bezpečnosti v obci, vytváraní možností pre bývanie špecifických skupín obyvateľstva a pre rozvoj lokálnej ekonomiky (súvis s opatrením 2.2 Podpora miestnej ekonomiky a lokálnych produktov).

### **Opatrenie 3.3 Rozšírenie ponuky športovo-rekreačných a voľno časových aktivít**

Zariadenia pre športové a voľnočasové aktivity v obci sú zastarané, preto sa opatrenie bude týkať vytvárania priestorov a možností pre realizáciu športových a voľnočasových aktivít.

### Opatrenie 3.4 Zachovávanie tradícií a rozvoj miestnej kultúry

Keďže je obec Dubová je obcou s vinárskou tradíciou, ktorá sa spolu s okolitými obcami snaží rozvíjať túto tradíciu (*Malokarpatská vínna cesta*). Preto sa toto opatrenie zameriava na aktivity, ktoré pomáhajú rozvíjať tradíciu a históriu obce a tiež rozvíjať kultúru. S tým úzko súvisí aj budovanie spolupráce a partnerstiev. Realizované budú aj aktivity, ktoré umožnia obyvateľom obce realizovať sa a zároveň priniesť niečo pre obec.

**Tabuľka 37 Prehľad opatrení, projektov a aktivít podľa oblastí**

Pri or. obl as ť	Opatrenie	Projekt / aktivita	Napĺňanie opatrenia PHSR Bratislavského samosprávneho kraja
1 Kvalita bývania a dopravná dostupnosť	1.1 Zlepšenie stavu základnej infraštruktúry	Vybudovanie kanalizácie v obci 1. a 2. etapa	6.6 Podpora udržateľného integrovaného rozvoja miest a obcí
		Budovanie infraštruktúry pri stavebných pozemkoch	
		Prekládka vzduchom vedených sietí (elektrické, telekomunikačné) do zeme	7.4 Rozvoj inteligentnej distribúcie plynu a elektriny
		Modernizácia verejného osvetlenia	
		Pravidelná aktualizácia ÚPN	
		Pozemkové úpravy	
	1.2 Zlepšenie dopravnej dostupnosti	Rekonštrukcie a opravy miestnych komunikácií	7.2 Posilnenie regionálnej mobility
		Budovanie a rekonštrukcia chodníkov	7.2 Posilnenie regionálnej mobility
		Vybudovanie nových parkovacích kapacít	6.6 Podpora udržateľného integrovaného rozvoja miest a obcí
		Vybudovanie cyklotrás a ich napojenie na existujúce cyklotrasy v okolí	6.2 Ochrana, podpora a rozvoj kultúrneho a prírodného dedičstva
		Vytvorenie cyklo-korčuliarskej trasy	6.2 Ochrana, podpora a rozvoj kultúrneho a prírodného dedičstva
		Budovanie spomaľovacích prvkov	7.2 Posilnenie regionálnej mobility
		Budovanie dopravnej siete s napojením na regionálnu integrovanú dopravu	7.7 Rozvoj integrovanej dopravy
		Majetkovoprávne vysporiadanie pozemkov pod existujúcimi a plánovanými miestnymi komunikáciami	7.2 Posilnenie regionálnej mobility
		Cyklistická doprava mimo turistického využitia	6.7 Investície do opatrení na zníženie znečistenia ovzdušia súvisiaceho s dopravou
		Spracovanie štúdie na riešenie krízových situácií v oblasti životného prostredia	5.3 Vypracovanie stratégií a akčných plánov pre prispôsobenie sa zmene klímy a plánov na predchádzanie rizikám a ich riadenie

**PROGRAM HOSPODÁRSKEHO ROZVOJA A SOCIÁLNEHO ROZVOJA OBCE DUBOVÁ NA  
OBDOBIE ROKOV 2014-2022**

<b>2 Miestna ekonomika a služby</b>	<b>1.3 Investície do životného prostredia</b>	Environmentálne vzdelávanie	6.1 Riešenie významných potrieb investícií do sektora odpadu a vodného hospodárstva
		Recyklačné centrum	6.1 Riešenie významných potrieb investícií do sektora odpadu a vodného hospodárstva
		Projekty ekologickej stability (vetrolamy, poldre, prevencia pred povodňami)	6.3 Ochrana a obnova biologickej diverzity, ochrana pôdy a obnova a podpora ekosystémových služieb
		Podpora kompostovania v domácnostiach	6.1 Riešenie významných potrieb investícií do sektora odpadu a vodného hospodárstva
		Projekty energetickej efektívnosti budov a ich realizácia	4.2 Podpora energetickej efektívnosti vo verejných infraštruktúrach a podnikoch
	<b>2.1 Zlepšenie dostupnosti služieb</b>	Rozšírenie ponuky stravovacích služieb	3.2 Rozvoj MSP spojených s európskymi a regionálnymi výzvami, najmä rozvoj výrobkov a služieb
		Rozšírenie ponuky ubytovacích služieb	3.2 Rozvoj MSP spojených s európskymi a regionálnymi výzvami, najmä rozvoj výrobkov a služieb
		Mobilné ambulancie	9.1 Cílené investície do zdravotníckej a sociálnej infraštruktúry
		Zabezpečenie terénnej sociálnej a opatrovateľskej služby	9.1 Cílené investície do zdravotníckej a sociálnej infraštruktúry
		Zvýšenie kapacity predškolského zariadenia	10.2 Podpora prístupu ku kvalitnému vzdelaniu
		Rozšírenie ponuky peňažných a poštových služieb	3.2 Rozvoj MSP spojených s európskymi a regionálnymi výzvami, najmä rozvoj výrobkov a služieb
		Rozšírenie ponuky komerčných služieb	3.2 Rozvoj MSP spojených s európskymi a regionálnymi výzvami, najmä rozvoj výrobkov a služieb
		Rozvoj informačných a komunikačných kanálov obce	2.2 Podpora IKT verejnej správy
		Zriadenie informačného miesta	9.5 Podpora kultúrnych aktivít a angažovanosti občanov v oblasti kultúry
	<b>2.2 Podpora miestnej ekonomiky a lokálnych produktov</b>	Tvorba regionálnej značky	3.2 Rozvoj MSP spojených s európskymi a regionálnymi výzvami, najmä rozvoj výrobkov a služieb
		Oživenie brownfields - opustených poľnohospodárskych areálov, výrobných areálov a podobne v snahe o zatraktívnenie vidieckeho priestoru	3.1 Podpora podnikania a podpora zakladania nových firiem a samostatnej zárobkovej činnosti
		Podpora obrábania viníc a poľnohospodárskej pôdy a obnova poľnohospodárstva	3.4 Podpora podnikateľských zručností v poľnohospodárskom sektore a v oblasti rybného hospodárstva a akvakultúry
		Podpora celoživotného vzdelávania	8.1 Podpora zamestnanosti starších pracovníkov a ich účasti na programoch celoživotného vzdelávania a ďalší rozvoj služieb v oblasti celoživotného poradenstva a celoživotného vzdelávania.
		Podpora podnikania, siet'ovanie miestnych podnikateľov a podpora vzniku nových pracovných miest	3.1 Podpora podnikania a podpora zakladania nových firiem a samostatnej zárobkovej činnosti
		Podpora výroby a predaja lokálnych produktov - kreatívny priemysel	3.2 Rozvoj MSP spojených s európskymi a regionálnymi výzvami, najmä rozvoj výrobkov a služieb
		Inovačné trendy v podnikaní	1.4 Podpora inovatívnych prístupov vo sfére služieb a propagácia výsledkov výskumu

**PROGRAM HOSPODÁRSKEHO ROZVOJA A SOCIÁLNEHO ROZVOJA OBCE DUBOVÁ NA  
OBDOBIE ROKOV 2014-2022**

<b>3 Atraktivita obce a život v nej</b>	<b>2.3 Podpora rozvoja cestovného ruchu a agroturistiky</b>	Podpora podnikania prostredníctvom využívania obecného majetku	3.1 Podpora podnikania a podpora zakladania nových firiem a samostatnej zárobkovej činnosti
		Marketingová stratégia rozvoja CR obce	3.2 Rozvoj MSP spojených s európskymi a regionálnymi výzvami, najmä rozvoj výrobkov a služieb
		Inovačné trendy v cestovnom ruchu a tvorba nových produktov CR	3.2 Rozvoj MSP spojených s európskymi a regionálnymi výzvami, najmä rozvoj výrobkov a služieb
		Podpora poskytovateľov ubytovania na súkromí	3.2 Rozvoj MSP spojených s európskymi a regionálnymi výzvami, najmä rozvoj výrobkov a služieb
		Organizovanie a spolupráca pri poskytovaní zážitkových, tradičných gastronomických podujatí	3.2 Rozvoj MSP spojených s európskymi a regionálnymi výzvami, najmä rozvoj výrobkov a služieb
		Rozvoj zážitkovej turistiky	3.2 Rozvoj MSP spojených s európskymi a regionálnymi výzvami, najmä rozvoj výrobkov a služieb
		Propagácia obce v nadväznosti na vinárske podujatia	6.2 Ochrana, podpora a rozvoj kultúrneho a prírodného dedičstva
		Komplexný rozvoj cykloturistiky, turistiky a náučných trás a chodníkov	6.2 Ochrana, podpora a rozvoj kultúrneho a prírodného dedičstva
	<b>3.1 Starostlivosť o vzhľad obce</b>	Zachovávanie a zvyšovanie podielu verejnej zelene	6.2 Ochrana, podpora a rozvoj kultúrneho a prírodného dedičstva
		Ochrana a obnova kultúrneho dedičstva (galérie, múzeá, kultúrne pamiatky)	6.2 Ochrana, podpora a rozvoj kultúrneho a prírodného dedičstva
		Posilnenie vidieckeho rázu obce	6.2 Ochrana, podpora a rozvoj kultúrneho a prírodného dedičstva
		Revitalizácia verejnej zelene	6.2 Ochrana, podpora a rozvoj kultúrneho a prírodného dedičstva
		Revitalizácia priestranstiev na miestnom cintoríne (+dom smútku)	6.6 Podpora udržateľného integrovaného rozvoja miest a obcí
		Mapovanie kultúrnych a prírodných pamiatok, vzácnych stromov a areálov	6.2 Ochrana, podpora a rozvoj kultúrneho a prírodného dedičstva
		Udržba a osadenie nových prvkov drobnej architektúry	6.6 Podpora udržateľného integrovaného rozvoja miest a obcí
	<b>3.2 Investície do objektov a budov vo vlastníctve obce</b>	Rekonštrukcia a modernizácia objektov a budov vo vlastníctve obce	6.6 Podpora udržateľného integrovaného rozvoja miest a obcí
		Rozvoj domového fondu v obci – výstavba nízkorozpočtových domov pre mladé rodiny či seniorov	9.1 Cílené investície do zdravotníckej a sociálnej infraštruktúry
		Osadenie kamerového systému v obci	
		Vytváranie podmienok pre kultúrnu činnosť v obecných priestoroch	9.5 Podpora kultúrnych aktivít a angažovanosti občanov v oblasti kultúry
	<b>3.3 Rozšírenie ponuky športovo-rekreačných</b>	Rekonštrukcia zariadení pre športové a voľnočasové aktivity	3.1 Podpora podnikania a podpora zakladania nových firiem a samostatnej zárobkovej činnosti
		Rozšírenie a rozvoj športového areálu	6.6 Podpora udržateľného integrovaného rozvoja miest a obcí

**PROGRAM HOSPODÁRSKEHO ROZVOJA A SOCIÁLNEHO ROZVOJA OBCE DUBOVÁ NA  
OBDOBIE ROKOV 2014-2022**

	a voľno časových aktivít	Podpora výroby a predaja lokálnych produktov - kreatívny priemysel	6.6 Podpora udržateľného integrovaného rozvoja miest a obcí
		Budovanie partnerstiev a spolupráca pri organizovaní voľnočasových aktivít pre deti a mládež	3.2 Rozvoj MSP spojených s európskymi a regionálnymi výzvami, najmä rozvoj výrobkov a služieb
	3.4 Zachovávanie tradícií a rozvoj miestnej kultúry	Podpora neziskových organizácií pôsobiacich v obci a vytváranie podmienok pre vznik nových	9.4 Podpora integrovaného miestneho rozvoja riadeného spoločenstvom
		Podpora aktivít v rámci existujúcich partnerstiev	9.4 Podpora integrovaného miestneho rozvoja riadeného spoločenstvom
		Zvýšenie zapojenosti obce v rámci budovania partnerstiev v okolí	9.5 Podpora kultúrnych aktivít a angažovanosti občanov v oblasti kultúry
		Podpora tradície vinohradníctva a vinárstva a oživenie tradičných remesiel	9.4 Podpora integrovaného miestneho rozvoja riadeného spoločenstvom
		Podpora organizácie tradičných podujatí, hodových slávností, pútí	6.2 Ochrana, podpora a rozvoj kultúrneho a prírodného dedičstva
		Organizácia výstav miestnych umelcov	6.2 Ochrana, podpora a rozvoj kultúrneho a prírodného dedičstva
		Vzdelávacie a informačné aktivity v oblasti kultúry	9.5 Podpora kultúrnych aktivít a angažovanosti občanov v oblasti kultúry
		Využitie potenciálu plynúceho z rodiska Vincenta Šikulu a ďalších významných osobností	6.2 Ochrana, podpora a rozvoj kultúrneho a prírodného dedičstva
		Organizovanie hudobných, folklórnych a divadelných podujatí	6.2 Ochrana, podpora a rozvoj kultúrneho a prírodného dedičstva
		Budovanie knižničného fondu	9.5 Podpora kultúrnych aktivít a angažovanosti občanov v oblasti kultúry
		Organizácia a podpora tvorivých dielní, jarmokov, ukážok tradičných remesiel	6.2 Ochrana, podpora a rozvoj kultúrneho a prírodného dedičstva

*Zdroj: vlastné spracovanie*



## ČASŤ D. REALIZAČNÁ ČASŤ

Pre úspešnú realizáciu stratégie je nutné nastaviť implementačný rámec, ktorý určuje spôsob, ako majú byť stanovené ciele naplnené. Táto časť upresňuje inštitucionálne a organizačné zabezpečenie implementácie stratégie. Ciele, priority aj jednotlivé opatrenia sa naplňujú prostredníctvom projektov. Preto je nutné stanoviť si konkrétne aktivity, ktoré sa musia zrealizovať. Tieto aktivity sú rozpracované v akčnom pláne. Akčný plán by mal byť každý rok hodnotený a aktualizovaný. Pri tvorbe a aktualizácii akčného plánu by mali byť prítomní rôzni aktéri, minimálne poslanci obecného zastupiteľstva, starosta, zástupcovia mimovládnych organizácií a významných podnikateľov, aktívni obyvatelia. Preto v rámci informovania a komunikácie samosprávy s verejnosťou budú každý rok konané verejné prerokovania. Okrem toho budú vydávané tlačové a internetové správy, rozhlasové správy, ktoré budú informovať o realizácii jednotlivých projektov a aktivít. Týmto bude docieľaná nielen informovanosť obyvateľov, ale bude posilnená komunikácia a propagácia programu rozvoja. Samospráva bude využívať aj ďalšie kanály pre prezentovanie stratégie.

**Tabuľka 38 Komunikačný plán pre fázu realizácie PHSR**

P. č.	Časový rámec	Miesto konania	Cieľová skupina	Forma	Téma, ciele	Vstupné údaje	Výstupy
1	03. - 04. mesiac každý rok	obec	obyvatelia, podnikateľské subjekty a iné organizácie pôsobiace v obci	verejné prerokovanie	prezentácia a pripomienkovanie monitorovacej správy, pripomienkovanie k akčnému plánu	monitorovacia správa	monitorovacia správa, vysoká účasť verejnosti na verejnom zhromaždení
2	priebežne	obec, mikroregión, región	obyvatelia	tlačová správa	informovanie o zrealizovaných aktivitách a projektoch	informácie o projektoch a aktivitách	tlačové správy v mikroregionálnych a regionálnych novinách
3	priebežne	obec, mikroregión, región	obyvatelia	správa na webových portáloch	informovanie o zrealizovaných aktivitách a projektoch	informácie o projektoch a aktivitách	internetové správy na stránke obce, mikroregiónu, iných relevantných stránok
4	každé 3 roky	obec	obyvatelia	prieskum verejnej mienky	prieskum zameraný na súčasný stav, hodnotenie dosiahnutých zmien a na budúci rozvoj obce		analýza prieskumu

*Zdroj: vlastné spracovanie*

Pri príprave projektov a aktivít je nutné si stanoviť aj kritériá výberu, ktoré by mali slúžiť pri rozhodovaní sa, či projekt realizovať v danom čase, spôsobom a danými prostriedkami. Aké bude mať výhody pre obec, prípadne aké riziká môžu plynúť z jeho realizácie, resp. nerealizácie. K tomuto slúžia výberové kritériá, resp. otázky, ktoré by si vedenie samosprávy, resp. realizátori projektu mali vždy klásť. Bližšie sú rozpracované v Hodnotiacich tabuľkách pre výber projektov (Príloha 2). Okrem týchto otázok sú v podmienkach pri viaczdrojovom financovaní stanovované aj ďalšie kritériá. Pre zhodnotenie kvality PHSR obce je možné využiť kritériá, ktoré zhodnotí externý hodnotiteľ a prideliť im bodové hodnotenie. Na základe tohto hodnotenia je možné v priebehu trvania stratégie zlepšiť. Kritériá sú stanovené nasledovne.

**Tabuľka 39 Kritériá hodnotenia PHSR**

P. č.	Kritérium	Body	Rozsah bodového hodnotenia	Poznámka
1	Miera zapojenia všetkých aktérov do procesu tvorby PHSR (princíp participácie)		0 – 3	
2	Súlad navrhovanej stratégie s potenciálom územia/zdrojmi		0 – 5	
3	Komplexnosť navrhovaných opatrení (realizovaných prostredníctvom projektov a aktivít) vzhľadom na stanovené ciele (Je možné dosiahnuť stanovené ciele na základe stanovených opatrení a zoznamu projektov a aktivít?)		0 – 5	Prosím konkretizovať, ktoré ciele a opatrenia
4	Väzby dokumentu na iné strategické dokumenty na miestnej, regionálnej a národnej úrovni		0 – 3	
5	Zrozumiteľnosť a efektívnosť postupov monitorovania a hodnotenia		0 – 4	
	spolu		20	

*Zdroj: vlastné spracovanie*

## 1. AKČNÝ PLÁN

Akčný plán predstavuje plán na najbližšie 2 až 3 roky, v ktorom si obec Dubová naplánovala realizáciu 12 projektov. Každý rok sa monitoruje napĺňanie tohto plánu a tento sa aktualizuje – t.j. postupne sa do neho pridávajú projekty zo Súhrnného prehľadu projektových zámerov obce Dubová (Príloha 2). Okrem naplánovaných cieľov sa v obci realizujú aj ďalšie aktivity, ktoré v pláne nie sú, ale prispievajú k napĺňaniu stratégie a mali by byť aj vyhodnocované v rámci každoročného monitorovania.

Za realizáciu jednotlivých projektov je zodpovedný realizátor projektu. V akčnom pláne väčšinou ako realizátor (zodpovedný) vystupuje obec, preto starosta pri každom realizovanom

projekte určí zodpovednú osobu, ktorá bude dohliadať na realizáciu projektu. V prípade, že má obec partnera, je nevyhnutné stanoviť z každej inštitúcie zodpovedné osoby, aby bola zabezpečená komunikácia a tým sa predišlo zbytočným priesťahom a možným problémom. Nefungujúca komunikácia a nestanovenie zodpovednosti konkrétnej osoby pre konkrétne úlohy sú najčastejšími dôvodmi zlyhania projektov.

**PROGRAM HOSPODÁRSKEHO ROZVOJA A SOCIÁLNEHO ROZVOJA OBCE DUBOVÁ NA OBDOBIE ROKOV 2014-2022**

**Tabuľka 40 Akčný plán obce Dubová**

Č	Č. Opatr.	Názov projektu / aktivity	Zodp., príp. Partneri	Termín realizácie projektu		Predpok. Náklady	Zdroj financovania	Ukazovateľ výstupu	Riziká/ Ohrozenia	Kľúčové kroky	Napĺňanie opatrenia phsr vúc	Zodpovedný za realizáciu
				od	do							
1	2	3	4	5	6	7	8	9	10	11	12	13
1	1.1	Vybudovanie kanalizácie v obci 1. etapa	BVS a.s.	1/2015	12/2015	2 200 000 EUR	95% ŠF, 5% iné zdroje financovania	Dĺžka vybudovaných sietí, Percento domácností napojených na kanalizáciu	kavlitá prác, uvedenie do pôvodného stavu, finančné zabezpečenia	aktívna účasť na kontrolných dňoch, stavebný dozor,	6.6 Podpora udržateľného integrovaného rozvoja miest a obcí	starosta, stavebný dozor, BVS
2	1.1	Príprava na realizáciu 2. etapy výstavby kanalizácie	obec Dubová	10/2015	12/2015	8 000 EUR	rozpočet obce	Počet ukončených prípravných aktivít infraštruktúrnych projektov – 1	finančné krytie	výber externého dodávateľa územného konania a stavebného povolenia	6.6 Podpora udržateľného integrovaného rozvoja miest a obcí	starosta obce
3	1.1	Príprava podkladov pre budovanie infraštruktúry rozvojových lokalít	obec Dubová	10/2015	12/2015	8 000 EUR	rozpočet obce	Počet ukončených prípravných aktivít infraštruktúrnych projektov – 3	finančné krytie	výber dodávateľa PD		obecný úrad
4	1.1	Modernizácia verejného osvetlenia	obec Dubová	10/2015	6/2016	50 000 EUR	2.500,- Eur – rozpočet obce, 47.500,- Eur - ŠF	Počet vymenených svietidiel – 120	kvalita žiadosti	reagovanie na výzvu, externý manažment žiadosti		starosta obce
5	1.1	Aktualizácia ÚPD č.2	obec Dubová	1/2015	7/2015	7 560 EUR	rozpočet obce	Spracovaný, resp. aktualizovaný ÚPD – 1		schválené		starosta obce
6	1.2	Príprava na rekonštrukciu miestnych komunikácií	obec Dubová	10/2015	3/2016	7 000 EUR	rozpočet obce	Počet ukončených prípravných aktivít infraštruktúrnych projektov – 7	dlhý proces prípravy	výber dodávateľa PD	7.2 Posilnenie regionálnej mobility	obecný úrad
7	1.3	Recyklačné centrum	obec Dubová	5/2015	12/2018	5 000 000 EUR	250.000,- Eur – rozpočet obce,	Percentuálne zníženie množstva TKO na obyvateľa v t/rok, Počet projektov	finančné krytie	územné konanie, EIA, stavebné povolenie	6.1 Riešenie významných potrieb investícií do sektora odpadu	Roman Oškera

**PROGRAM HOSPODÁRSKEHO ROZVOJA A SOCIÁLNEHO ROZVOJA OBCE DUBOVÁ NA OBDOBIE ROKOV 2014-2022**

							4.750.000,- Eur - ŠF	zameraných na zlepšenie odpadového hospodárstva – 1			a vodného hospodárstva	
8	2.1	Zvýšenie kapacity MŠ	obec Dubová	6/2015	8/2017	200 000 EUR	20.000,- Eur – rozpočet obce, 180.000,- Eur - ŠF	Počet nových miest v predškolskom zariadení – 13	stavebné povolenie	podanie žiadosti, zabezpečenie PD, stavebné povolenie	10.2 Podpora prístupu ku kvalitnému vzdelaniu	starosta obce
9	3.1	Revitalizácia cintorína a domu smútku	obec Dubová	8/2015	8/2016	14 000 EUR	1.000,- Eur – rozpočet obce, 13.000,- Eur – ŠF	Revitalizovaná plocha, Počet realizovaných projektov na skrášlenie vzhľadu obce – 1	kvalita PD	výber dodávateľa PD, stavebné konanie, výber realizátora	6.6 Podpora udržateľného integrovaného rozvoja miest a obcí	obecný úrad
10	3.2	Vybudovanie kamerového systému	obec Dubová	8/2015	8/2016	180 000 EUR	9.000,- Eur – rozpočet obce, 171.000,- Eur - ŠF	Počet osadených kamier – 18	finančné krytie	aktualizácia PD, výzva, žiadosť, externý manažment		obecný úrad
11	3.3	Príprava na rozšírenie športového areálu 1.etapa	obec Dubová	8/2015	12/2016	20 000 EUR	rozpočet obce	Počet ukončených prípravných aktivít – 1	finančné krytie	výber dodávateľa PD	6.6 Podpora udržateľného integrovaného rozvoja miest a obcí	obecný úrad
12	3.4	Pamätná izba V. Šikulu	obec Dubová	6/2015	12/2015	80 000 EUR		Počet realizovaných projektov zameraných na kultúrne dedičstvo, rozvoj kultúry a tradícií – 1	finančné krytie	štúdia, konceptia, výber realizátora, inštalácia	6.2 Ochrana, podpora a rozvoj kultúrneho a prírodného dedičstva	kultúrna komisia

Zdroj: vlastné spracovanie

## 2. MONITOROVANIE A HODNOTENIE STRATÉGIE

Aby stratégia bola aj naozaj napĺňaná a neostala len nerealizovaným strategickým dokumentom, je potrebné sledovať pokrok v napĺňaní stratégie a prispôbiť ďalšie aktivity podľa reálnych potrieb. Tieto potreby je možné sledovať práve v procese monitorovania, kedy sa hodnotí pokrok v napĺňaní jednotlivých cieľov na základe sledovania monitorovacích ukazovateľov (tabuľka 41). Indikátory umožňujú sledovať pokrok v napĺňaní stratégie. Pre monitorovanie napĺňania opatrení používame indikátory výstupu, pre hodnotenie napĺňania globálnych cieľov indikátory výsledku, ktoré hodnotia dlhodobý efekt realizovaných aktivít na celkový rozvoj obce.

Monitorovanie prebieha raz ročne, kde sa na konci sledovaného obdobia vypracuje monitorovacia správa, ktorá bude pozostávať z krátkeho popisu aktivít, ktoré sa v obci realizovali počas roka a definovanie ich nadväznosti na stanovenú stratégiu. Ďalej bude sledovať napĺňanie stanovených monitorovacích ukazovateľov. Samospráva každý rok spracuje do monitorovacej správy pripomienky úradu, poslancov, verejnosti. Monitorovacia správa (Príloha 2) tvorí podklad aj pre plánovanie ďalších aktivít a aktualizáciu Akčného plánu, preto by bolo vhodné ju spracovávať v čase prípravy a schvaľovania rozpočtu pre ďalší rok. Za spracovanie monitorovacích správ je zodpovedná samospráva (obecný úrad a starosta), pokiaľ nebude zriadená iná organizácia/komisia, ktorá bude mať v kompetencii napĺňanie stratégie. Monitorovacie správy budú predkladané a schvaľované obecným zastupiteľstvom obce do 31.4. nasledujúceho roku a následne budú predložené vyššiemu územnému celku.

Hodnotiaci proces zbilancuje naplnenie jednotlivých cieľov na základe realizovaných aktivít v území. Hodnotenie napĺňania cieľov stratégie prebehne raz v priebehu trvania stratégie (v polovici trvania stratégie), na základe výsledkov hodnotenia bude aktualizovaný Program hospodárskeho a sociálneho rozvoja obce Dubová, a ďalšie hodnotenie prebehne na konci realizácie stratégie. Výsledky záverečného hodnotenia budú tvoriť podklad pre plánovanie ďalšej stratégie (ako Ex-post hodnotenie – Časť A.IV.). Hodnotenie bude zabezpečované samosprávou, príp. organizáciou/komisiou, pričom by bolo vhodné do hodnotenia zapojiť externého hodnotiteľa kvôli zabezpečeniu objektívneho zhodnotenia situácie.

**PROGRAM HOSPODÁRSKEHO ROZVOJA A SOCIÁLNEHO ROZVOJA OBCE DUBOVÁ NA OBDOBIE ROKOV 2014-2022**

**Tabuľka 41 Zoznam ukazovateľov prioritných oblastí a opatrení PHSR**

Typ ukazovateľa	Ukazovateľ	Definícia	Informačný zdroj/odkaz	Merná jednotka	Východisková hodnota	Cieľová hodnota
					2015	2022
priorita 1 KVALITA BÝVANIA A DOPRAVNÁ DOSTUPNOSŤ						
výsledkový	Percento obyvateľstva využívajúceho prvky novej, resp. zrekonštruovanej, občianskej vybavenosti	súhrnný indikátor napojenosti domácností na prvky technickej infraštruktúry, ktorá bola buď dobudovaná, alebo prešla rekonštrukciou (výpočet ako priemer čiastkových napojeností)	štatistika projektov	%	0	90
výsledkový	Náklady spojené s údržbou a prevádzkou prvkov technickej infraštruktúry	ročne	rozpočet obce	Eur/rok	9 094,12	4000
výsledkový	Výška nákladov na energie v modernizovaných budovách		štatistika obce	Eur/rok	17 713	9000
výsledkový	Náklady na odstraňovanie škôd spôsobených prírodnými živlami		štatistika obce	Eur/rok	3260,12	2000
výsledkový	Množstvo TKO odpadu v t/rok	množstvo TKO, nadrozmerného a stavebného odpadu / množstvo separovaného odpadu	štatistika obce	t/rok	515 / 51	400 / 110
1.1 Zlepšenie stavu základnej infraštruktúry						
výstupový	Dĺžka vybudovanej, resp. zrekonštruovanej kanalizácie napojenej na ČOV	jednotlivé dĺžky sa napočítavajú	štatistika obce	abs.	0	10934 m
výstupový	Počet nových stavebných pozemkov, ktoré majú k dispozícii kompletnú infraštruktúru		štatistika obce	abs.	0	10
výstupový	Pokrytie zrekonštruovaným verejným osvetlením	percento ulíc pokrytých modernizovaným verejným osvetlením z celkového počtu ulíc	štatistika obce	%	0	60
výstupový	Nové UPN	počet	Zápisnica OZ	abs.	5	9
výstupový	Plocha vykonaných pozemkových úprav		Štatistika obce	m2		
1.2 Zlepšenie dopravnej dostupnosti						
výstupový	Dĺžka zrekonštruovaných miestnych komunikácií, chodníkov a cyklotrás	jednotlivé dĺžky sa napočítavajú	štatistika projektov (kolaudačné správy)	m	0	3000
výstupový	Počet nových parkovacích miest		štatistika projektov (kolaudačné správy)	Počet	35	70
výstupový	Dĺžka cyklotrás napojených na mimoobecné cyklotrasy		štatistika projektov (kolaudačné správy)	m	0	2000

# PROGRAM HOSPODÁRSKEHO ROZVOJA A SOCIÁLNEHO ROZVOJA OBCE DUBOVÁ NA OBDOBIE ROKOV 2014-2022

<b>výstupový</b>	Počet nových verejných dopravných služieb	Počet opatrení, ktoré prispievajú k zabezpečeniu lepšej dostupnosti verejnej dopravy	obec	Počet	0	
<b>výstupový</b>	Plocha vysporiadaných majetko-právnych vzťahov k pozemkom pod miestnymi komunikáciami		obec	m2	0	
<b>1.3 Investície do životného prostredia</b>						
<b>výstupový</b>	Vypracovaná štúdia na riešenie krízových situácií		štatistika obce	Počet	0	1
<b>výstupový</b>	Počet realizovaných projektov ekologickej stability		štatistika obce	Počet	0	1
<b>výstupový</b>	Počet budov so zvýšenou energetickou efektívnosťou		štatistika projektov	Počet	1	3
<b>výstupový</b>	Počet realizovaných projektov vzdelávania		štatistika projektov	Počet	0	2
<b>výstupový</b>	Počet realizovaných projektov odpadového hospodárstva		štatistika obce	Počet	0	2
<b>priorita 2 MIESTNA EKONOMIKA A SLUŽBY</b>						
<b>výsledkový</b>	Percento obyvateľov a počet návštevníkov využívajúcich nové služby		štatistika obce, organizácií zabezpečujúcich služby	%, abs.	76	400
<b>výsledkový</b>	Obsadenosť ubytovacích zariadení v obci	počet prenocovaní za rok na základe odvedenej dane za ubytovanie, resp. na základe štatistiky ubytovacích zariadení	štatistika obce, ubytovacích zariadení	Počet	830	3000
<b>2.1 Zlepšenie dostupnosti služieb</b>						
<b>výstupový</b>	Počet zrealizovaných projektov		štatistika obce	Počet	0	1
<b>výstupový</b>	Počet pracovníkov terénnej sociálnej a opatrovateľskej služby		štatistika obce	Počet	2	3
<b>výstupový</b>	Počet nových miest v predškolskom zariadení		štatistika MŠ	Počet	0	13
<b>výstupový</b>	Počet novovytvorených stravovacích služieb		štatistika obce	Počet	0	1
<b>výstupový</b>	Počet novovytvorených lôžok		štatistika obce	Počet	0	20
<b>výstupový</b>	Počet novovytvorených peňažných a poštových služieb		štatistika obce	Počet	0	1
<b>2.2 Podpora miestnej ekonomiky a lokálnych produktov</b>						
<b>výstupový</b>	Počet realizovaných projektov podpory podnikania		štatistika obce	Počet	0	2
<b>výstupový</b>	Počet inovatívnych podnikov	počet podnikov, ktoré zavádzali inovácie	štatistika obce, firiem	Počet	0	2
<b>výstupový</b>	Počet vytvorených, resp. udržiavaných pracovných miest		štatistika obce, firiem	Počet	0	
<b>výstupový</b>	Počet absolventov celoživotného vzdelávania	len ukončených absolventov	štatistika organizácií realizujúcich kurzy	Počet	0	
<b>výstupový</b>	Počet vzniknutých partnerstiev a spoluprác na základe zmlúv, resp. dohôd		štatistika firiem, organizácií	Počet	0	
<b>2.3 Podpora rozvoja cestovného ruchu a agroturistiky</b>						
<b>výstupový</b>	Marketingová stratégia	počet	štatistika obce	Počet	0	1
<b>výstupový</b>	Počet realizovaných projektov zameraných na rozvoj CR		štatistika obce, firiem v CR	Počet	0	3
<b>výstupový</b>	Počet komplexných produktov CR		štatistika obce, firiem v CR	Počet	0	1
<b>výstupový</b>	Počet novovytvorených služieb v CR		štatistika obce, firiem v CR	Počet	0	



# PROGRAM HOSPODÁRSKEHO ROZVOJA A SOCIÁLNEHO ROZVOJA OBCE DUBOVÁ NA OBDOBIE ROKOV 2014-2022

<b>výstupový</b>	Počet organizovaných podujatí		štatistika obce, firiem v CR	Počet	0	2
<b>výstupový</b>	Počet a štruktúra propagačných materiálov a akcií		štatistika obce, firiem v CR	Počet	0	2
<b>priorita 3 ATRAKTIVITA OBCE A ŽIVOT V NEJ</b>						
<b>výsledkový</b>	Vyťaženosť objektov a zariadení pre voľno časové a športovo-rekreačné aktivity	Počet objektov pre voľno časové aktivity obyvateľov	štatistika obce	Počet		
<b>výsledkový</b>	Percento obyvateľov využívajúcich zariadenia a objekty	podiel užívateľov na celkovom počte obyvateľov	štatistika obce	%	20	35
<b>výsledkový</b>	Počet spolkov a združení pôsobiacich v obci		štatistika obce, organizácií	Počet		
<b>výsledkový</b>	Počet návštevníkov	na základe príjmu z dane z ubytovacích služieb	štatistika obce	Počet	830	3000
<b>3.1 Starostlivosť o vzhľad obce</b>						
<b>výstupový</b>	Plocha revitalizovaného územia		štatistika obce	m2	12000	35000
<b>výstupový</b>	Počet realizovaných projektov zameraných na zachovanie kultúrneho a prírodného dedičstva		štatistika obce	Počet	0	4
<b>výstupový</b>	Počet zmapovaných pamiatok, stromov, areálov		štatistika obce, organizácií	Počet	0	1
<b>výstupový</b>	Počet realizovaných projektov na skrášlenie vzhľadu obce		štatistika obce	Počet	0	4
<b>3.2 Investície do objektov a budov vo vlastníctve obce</b>						
<b>výstupový</b>	Počet vybudovaných, zrekonštruovaných, zmodernizovaných objektov		štatistika obce, kolaudačné rozhodnutia	Počet	0	2
<b>výstupový</b>	Počet novovybudovaných nízkorozpočtových domov		kolaudačné správy	Počet	0	9
<b>výstupový</b>	Počet osadených kamier		štatistika obce	Počet	0	18
<b>výstupový</b>	Plocha vybudovaného trhového miesta		štatistika obce	Počet	0	2
<b>výstupový</b>			štatistika obce	Počet	0	
<b>3.3 Rozšírenie ponuky športovo-rekreačných a voľnočasových aktivít</b>						
<b>výstupový</b>	Počet vybudovaných, dobudovaných zmodernizovaných objektov		štatistika obce	Počet	0	2
<b>výstupový</b>	Počet realizovaných aktivít		štatistika obce	Počet	0	8
<b>3.4 Zachovávanie tradícií a rozvoj miestnej kultúry</b>						
<b>výstupový</b>	Počet aktívnych členstiev obce	partnerstvá s inými subjektmi (obcami, inštitúciami)	štatistika obce	Počet	5	7
<b>výstupový</b>	Počet zorganizovaných podujatí a aktivít		štatistika obce, organizácií organizujúcich akcie	Počet	0	16
<b>výstupový</b>	Počet vzdelávacích a informačných aktivít		štatistika obce	Počet	0	8
<b>výstupový</b>	Počet získaných publikácií a médií do knižničného fondu		štatistika obce	Počet	0	300
<b>výstupový</b>			štatistika obce	Počet	0	

Zdroj: vlastné spracovanie

## ČASŤ E. FINANČNÁ ČASŤ

### 1. INDIKATÍVNY FINANČNÝ PLÁN OBCE DUBOVÁ

Kapitola súvisiaca s finančným plánom obce je nevyhnutnou a dôležitou súčasťou Plánu hospodárskeho rozvoja a sociálneho rozvoja obce Dubová. Obec plánuje svoj rozvoj z pohľadu financií z dlhodobého hľadiska, čo ovplyvňuje mnoho faktorov. Preto je tento finančný plán indikatívny, vytvorený na základe odhadov možných nákladov projektových zámerov, ktoré si obec naplánovala v rámci programovej časti. Je potrebné brať do úvahy, že do finančného plánovania vstupujú viaceré faktory, ako každoročný príjem do rozpočtu obce (daňový ako aj nedaňový), možnosti a podmienky financovania z Európskych štrukturálnych a investičných fondov ako aj ďalších fondov a grantov, harmonogramy výziev, podmienky bankových úverov a pod.

**Tabuľka 42 Indikatívny rozpočet v tis. Eur - sumarizácia**

priorita /rok	2015	2016	2017	2018	2019	2020	2021	2022	spolu
<b>KVALITA BÝVANIA A DOPRAVNÁ DOSTUPNOSŤ</b>	430 €	1 586 €	1 648 €	1 514 €	1 388 €	1 021 €	2 €	0 €	7 590 €
<b>MIESTNA EKONOMIKA A SLUŽBY</b>	89 €	98 €	95 €	28 €	19 €	19 €	6 €	6 €	362 €
<b>ATRAKTIVITA OBCE A ŽIVOT V NEJ</b>	118 €	121 €	99 €	96 €	96 €	96 €	96 €	96 €	819 €
<b>spolu</b>	637 €	1 806 €	1 841 €	1 639 €	1 503 €	1 137 €	105 €	103 €	8 771 €

*Zdroj: vlastné spracovanie*

### 2. VIACZDROJOVÉ FINANCOVANIE PROJEKTOV A AKTIVÍT A MOŽNOSTI FINANCOVANIA PROJEKTOV

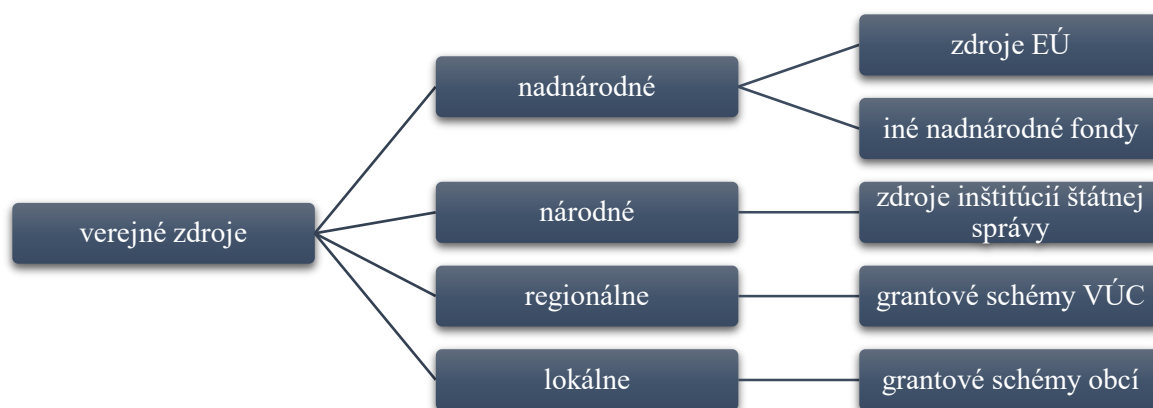
Princíp participatívnosti by sa nemal uplatňovať len pri príprave strategického dokumentu, ale aj pri jeho implementácii. Očakáva sa, že nie všetky projekty budú realizované obecnou samosprávou, ale že sa do realizácie zapoja aj ďalšie subjekty, ako je súkromný sektor (napr. v prípade opatrení zameraných na rozvoj ekonomiky, cestovného ruchu, ľudských zdrojov a pod.), tretí sektor (najmä pri projektoch voľno časových aktivít, kultúrno-spoločenského života, komunitného života, ale aj pri zabezpečovaní verejných služieb), subjekty verejnej správy (napr. ÚPSVAR pri vzdelávaní nezamestnaných a pod.). V tom

pripade sa očakáva aj viaczdrojové financovanie, ktoré znižuje riziko nerealizovania projektov a teda nenaplnenia stratégie, čo môže vyústiť až do stagnácie rozvoja obce Dubová.

Pri hľadaní finančných zdrojov je nutné vychádzať z možností, ktoré obec má a povahy aktivity alebo projektu, ktorý je potrebné v obci realizovať. Podľa toho je možné vyhľadať a zvoliť rôzne spôsoby financovania. Možnosti financovania sa dajú zjednodušene rozdeliť na dve skupiny:

1. **Možnosti financovania projektov z verejných zdrojov**, medzi ktoré patria EÚ fondy, národné zdroje, ale tiež regionálne, prípadne lokálne zdroje.
2. **Možnosti financovania projektov zo súkromných zdrojov**. Väčšinou sú to granty poskytované neziskovými organizáciami a súkromnými firmami. Ďalej sú to bankové úvery, sponzoring, vstupné, poplatky a pod.

## 2.1 FINANCOVANIE Z VEREJNÝCH ZDROJOV



**Obrázok 17 Verejné zdroje financovania projektov**

*Zdroj: vlastné spracovanie*

Najvýznamnejšími zdrojmi financovania pre obce sú v súčasnom období verejné zdroje, a to najmä **zdroje EÚ**. V programovacom období 2014 – 2020 sú pripravené možnosti spolufinancovať určité projektové zámery z **Politiky súdržnosti** prostredníctvom **Európskych štrukturálnych a investičných fondov (EŠIF)**, ktoré spolu s príspevkom zo Štátneho rozpočtu SR umožňujú realizovať na jednej strane investične náročné projekty ako aj projekty zamerané na ľudské zdroje, kultúru a pod. Rôzne subjekty z verejného, súkromného ako i tretieho sektora

môžu žiadať o nenávratný finančný príspevok v závislosti od projektu z týchto operačných programov (uvedené spolu s Riadiacimi orgánmi, ktoré sú za program zodpovedné):

- Integrovaný regionálny OP MPRV SR
- Program rozvoja vidieka MPRV SR
- Ľudské zdroje MPSVR SR
- Kvalita životného prostredia MŽP SR
- Výskum a inovácie MŠVVŠ SR
- Integrovaná infraštruktúra MDVRR SR
- Efektívna verejná správa MV SR
- Rybné hospodárstvo MPRV SR

Ďalšími možnosťami pre získanie finančných prostriedkov z EÚ predstavujú programy **Európskej územnej spolupráce a komunitárne programy**.

Čo sa týka **Európskej územnej spolupráce**, každý z programov je zameraný na rozvoj spolupráce, takže základnou podmienkou je mať aspoň jedného partnera s oprávnených krajín alebo regiónov. Okrem toho má každý program svoje priority, opatrenia a skupiny aktivít, ktoré podporuje. Medzi programy patria: **Programy cezhraničnej spolupráce** (Riadiacim orgánom je MPRV SR): SK - CZ 2014 – 2020, SK - AT 2014 – 2020, PL - SK 2014 – 2020, SK - HU 2014 – 2020 a ENI HU - SK - RO - UA 2014 – 2020, ďalej **Programy nadnárodnej spolupráce** (Riadiacim orgánom je ÚV SR): Stredná Európa a ETC Dunaj a **Programy medziregionálnej spolupráce**: INTERREG (MH SR), ESPON (MDVRR SR), INTERACT (BSK/MH SR) a URBACT (MDVRR SR).

**Komunitárne programy** sa zase zameriavajú na špecifické oblasti a medzinárodnú spoluprácu, pričom tieto programy väčšinou riadi Európska únia. Pre obdobie 2014 – 2020 sú pripravené tieto programy: **Erasmus** + pre oblasť Vzdelávanie, odborná príprava, mládež a šport, **Kreatívna Európa (Creative Europe)** pre oblasť Kultúra, **Program zamestnanosti a sociálnej inovácie (programme for Employment and Social Innovation- EaSI)** pre oblasť Zamestnanosť a sociálna politika, **Program pre konkurencieschopnosť malých a stredných podnikov COSME** pre oblasť Podnikanie a priemysel, **Horizon 2020** pre oblasť Veda, výskum, inovácie a energetika, **LIFE** pre oblasť Životné prostredie a **Zdravie pre rast (Health for Growth)** pre oblasť Zdravotníctvo.

Okrem zdrojov EÚ existujú aj ďalšie možnosti ako napríklad **Nórsky finančný mechanizmus** a **Finančný mechanizmus EHP** (EEA grants – granty Islandu, Lichtenštajnska, Nórska).

**Národné zdroje** sú vytvárané jednotlivými rezortmi pre podporu špecifických aktivít. Úrad vlády SR, jednotlivé ministerstvá a ďalšie orgány štátnej správy majú svoje schémy, ktorými podporujú vybrané aktivity. Najznámejšie verejné zdroje z príspevkových a rozpočtových organizácií sú napríklad *Program obnovy dediny*, *EkoFond*, *Environmentálny fond*, *Štátny fond rozvoja bývania* a pod., z Úradu vlády SR napr. *Program podpory športu*, či napr. z Ministerstva kultúry SR – *Kultúra znevýhodnených skupín*, *Nehmotné kultúrne dedičstvo a kultúrno-osvetová činnosť* a pod.

**Vyššie územné celky** si môžu vytvárať svoje regionálne grantové schémy na podporu určitých oblastí. Napríklad Nitriansky samosprávny kraj má vytvorený nástroj na podporu rozvoja vidieka *Leader NSK*, Prešovský samosprávny kraj – *NEFO fond*, alebo Bratislavský samosprávny kraj – *Bratislavská regionálna dotačná schéma na podporu kultúry* a pod.

Možno sa stretnúť aj s príkladmi vlastných grantových schém **na miestnej úrovni**, a to nielen na úrovni väčších miest (napr. Nitrianska komunitná nadácia, Grantový program na primárnu protidrogovú prevenciu a voľnočasové aktivity detí a mládeže Bratislavy), ale napr. aj na úrovni vidieckych obcí – príkladom môže byť obec Hrušov (okres Veľký Krtíš), ktorá si vytvorila grantovú schému pre podporu domácich spolkov a združení, čím aktivizovala miestne spolky a združenia a ich projektovú činnosť.

## 2.2 FINANCOVANIE ZO SÚKROMNÝCH ZDROJOV



**Obrázok 18 Súkromné zdroje financovania projektov**

*Zdroj: vlastné spracovanie*

Súkromné zdroje poskytujú rôzne organizácie, buď pre budovanie dobrého mena spoločensky zodpovednej organizácie alebo takouto podporou naplňajú svoje poslanie.

Jednak môže ísť o návratný príspevok (úver v banke, zvýhodnená pôžička a pod.), ale tiež o poskytnutie nenávratného finančného príspevku – grantu. Poskytovateľmi na Slovensku sú rôzne organizácie. Granty, ktoré poskytujú sú väčšinou na menšie projekty, ale za to sú jednoduchšie a menej administratívne náročné. Známejšími na Slovensku sú *Nadácia SPP*, *Nadácia Orange*, *IKEA foundation*, *Nadácia MONDI Business Paper SCP*, *Nadácia EKOPOLIS*, *Nadácia Markíza*, *Nadácia Allianz*, *Nadácia TESCO*, *Nadácia VÚB*, *Nadácia Tatra banky*, *ČSOB Nadácia*, *Nadácia Dexia banky Slovensko*, *Nadácia Slovenskej sporiteľne*, *Nadácia Pontis*, *Nadácia otvorenej spoločnosti* a mnohé ďalšie.

Okrem toho aktivity a projekty rozvoja obce môžu podporiť aj domáce firmy prostredníctvom sponzoringu, poskytnutia zariadenia, materiálu a pod.

## **ZÁVER**

Pripravený strategický dokument Program hospodárskeho rozvoja a sociálneho rozvoja obce Dubová na roky 2014 – 2022 reflektuje aktuálne potreby obce pre jej ďalší rozvoj. Bol pripravený v spolupráci rôznych subjektov, ktorých sa rozvoj obce Dubová dotýka (samospráva, podnikatelia, občania, spolky a združenia). Pri implementácii programu rozvoja je potrebné aj naďalej spolupracovať a komunikovať so všetkými subjektmi, aby bolo možné realizovať naplánované projekty a aktivity a aby sa naplňali stanovené ciele. Vďaka komunikácii bude tiež možné reagovať na prípadné zmeny, ktoré môžu ovplyvniť realizáciu.

PHSR obce Dubová na roky 2014 – 2022 stanovil strategický rámec, ktorý nadväzuje aj na regionálny strategický dokument (PHSR Bratislavského samosprávneho kraja), ale aj na ciele politiky súdržnosti, ktoré si stanovila Slovenská republika v Partnerskej dohode implementovanej prostredníctvom operačných programov. Strategický zámer sa zameriava na 3 oblasti; a to hospodársku, environmentálnu a sociálnu. V rámci týchto oblastí si stanovila 10 opatrení, ktoré sa týkajú využívania potenciálu pre rozvoj cestovného ruchu na základe využívania lokálnych zdrojov a tradícií, na zatraktívnenie vzhľadu, dobudovania a modernizácie občianskej vybavenosti, sociálnej infraštruktúry a zvýšenia dostupnosti a kvality služieb, zefektívnenia využívania energie a zvýšenie ekologickej stability, zlepšenie úrovne odpadového hospodárstva a v neposlednom rade na rozvoj kultúry, tradícií, vytváranie podmienok pre voľno časové aktivity obyvateľov. Pre jednotlivé opatrenia boli stanovené monitorovacie indikátory a spôsob, akým sa bude program realizovať a monitorovať.

Tento dokument bol spracovaný v zmysle Zákona č. 539/2008 Z. z. o podpore regionálneho rozvoja v znení zákona č. 309/2014 Z. z. a Metodiky na vypracovanie Programu hospodárskeho rozvoja a sociálneho rozvoja obce/obcí/VÚC, verzia 2.0.

## **ZOZNAM PRÍLOH**

**Príloha č. 1 – Dotazník pre prípravu Programu hospodárskeho a sociálneho rozvoja**

**Príloha č. 2 – Doplnujúce informácie**

**Tabuľka 43 Zoznam analyzovaných koncepčných dokumentov a zdrojov informácií**

**Tabuľka 44 Ex-post hodnotenie PHSR Dubová (2008 – 2013)**

**Tabuľka 45 Súhrnný prehľad projektových zámerov obce Dubová**

**Tabuľka 46 Hodnotiace tabuľky pre výber projektov**

**Formulár Monitorovacej správy**



# PRÍLOHA č. 1 – Dotazník pre prípravu Programu hospodárskeho a sociálneho rozvoja

## Dotazník pre prípravu Programu hospodárskeho a sociálneho rozvoja obce

Vážená občianka, občan,

Vaša obec spolu s ďalšími susednými obcami potrebujú vypracovať nové strategické dokumenty, v ktorých bude plánovaný ich ďalší rozvoj v rokoch 2014-2020.

Preto sa na Vás obraciam s prosbou o spoluúčasť a spoluprácu pri získavaní Vašich názorov, skúseností, postojov a predstáv o ďalšom smerovaní rozvoja obce. Vďaka nim bude možné vypracovať dokument, ktorý pomôže riešiť Vami stanovené problémy a rozvíjať oblasti, ktoré sú podľa Vás dôležité pre rozvoj.

Vyplnený dotazník, prosím, odovzdajte do zberného boxu, ktorý sa nachádza na Vašom obecnom úrade najneskôr do **21. mája 2014**.

### A. OSOBNÉ INFORMÁCIE

1. Pohlavie	Žena	Muž	2. Sociálny status	3. Ako dlho v obci žijete?
/vek				
18-24			Zamestnanec	Od narodenia
25-34			Podnikateľ	Pristaľoval som sa v detstve
35-44			Nezamestnaný	Pristaľoval som sa v dospelosti
45-54			Dôchodca	pred viac ako 5 rokmi
55-64			Študent	Pristaľoval som sa v dospelosti
65 a viac			Rodičovská dovolenka	v posledných 5 rokoch
			Iné	

### B. MIESTO BÝVANIA

4. Čo sa Vám na živote vo Vašej obci najviac páči?	Súhlasím	Čiastočne súhlasím	Nesúhlasím
4.1 Život je tu pokojnejší ako v meste.			
4.2 Ľudia sa tu viac zaujímajú jeden o druhého ako v meste.			
4.3 Môžem sa tu lepšie realizovať, naplňovať svoje plány.			
4.4 Blízky kontakt s prírodou.			
4.5 Mám tu rodinu a blízkych priateľov.			
4.6 Iné:			

5. Čo sa Vám na živote vo Vašej obci, naopak, nepáči?	Súhlasím	Čiastočne súhlasím	Nesúhlasím
5.1 Málo pracovných príležitostí.			
5.2 Horšia kvalita a nedostatok služieb a tovarov ako v meste.			
5.3 Za všetkým treba dochádzať do mesta.			
5.4 Nie je tu vytváraný priestor na sebarealizáciu.			
5.5 Znečistené životné prostredie.			
5.6 Ľudia sa nechcú zapájať do spoločenského života a tak sa tu nič nedeje.			
5.7 Iné:			

### C. ZÁKLADNÉ ŽIVOTNÉ POTREBY

6. Označte, prosím, úroveň spokojnosti s poskytovaním služieb.	Spokojný(á)	Nespokojný(á)
6.1 Dopravná dostupnosť obce		
6.2 Stav chodníkov a ciest		
6.3 Vybavenosť obce kanalizáciou		
6.4 Vybavenosť obce verejným vodovodom		
6.5 Vybavenosť obce plynom		
6.6 Vybavenosť obce elektrinou		
6.7 Dostupnosť internetovým pripojením		
6.8 Dostupnosť signálom mobilných operátorov		
6.9 Stav a upravenosť verejných priestranstiev		
6.10 Systém zberu komunálneho odpadu		
6.11 Dostupnosť a kvalita zdravotníckych služieb		
6.12 Dostupnosť a kvalita predškolských zariadení		
6.13 Dostupnosť a kvalita vzdelávania na ZŠ		
6.14 Dostupnosť a kvalita sociálnych zariadení		
6.15 Možnosti športového vyžitia		
6.16 Možnosti kultúrneho vyžitia		
6.17 Možnosti pre rekreáciu		
6.18 Množstvo kultúrno-spoločenských aktivít		
6.19 Možnosti stravovania a pohostinstva		
6.20 Možnosti komerčných služieb (napr. poštové a finančné služby, skrášľovacie služby, automoto servisy pod.)		
6.21 Dostupnosť obcej knižnice		
6.22 Požiarna ochrana		
6.23 Činnosť obcej polície		
6.24 Stav domu smútku		

### 7. Doplnite, prosím, ktoré služby sú podľa Vás nedostatočné a chýbajú Vám:

### D. PRÁCA

8. Ste spokojný(á) s pracovnými možnosťami v obci?	Spokojný(á)	Nespokojný(á)
8.1 Pre mladých		
8.2 Pre ženy		
8.3 Pre mužov		

# PRÍLOHA č. 1 – Dotazník pre prípravu Programu hospodárskeho a sociálneho rozvoja

## 9. V ktorom odvetví by podľa Vás bol najpotrebnejší vznik nových pracovných príležitostí?

- 9.1 V poľnohospodárstve, vinárstve, lesníctve
- 9.2 V potravinárskom sektore
- 9.3 V priemysle
- 9.4 V stavebníctve
- 9.5 V remeselnej výrobe
- 9.6 V obchode a komerčných službách
- 9.7 V cestovnom ruchu
- 9.8 Vo verejnej správe
- 9.9 V sociálnej oblasti
- 9.10 V inej sfére:

## 10. Prečo podľa Vás nevznikajú uvedené príležitosti?

- 10.1 Zlá dostupnosť regiónu
- 10.2 Nedostatočne vybudovaná infraštruktúra potrebná pre podnikanie
- 10.3 Nedostatočná kvalita pracovnej sily
- 10.4 Legislatívne bariéry

10.5 Nezáujem zo strany podnikateľov	
10.6 Nezáujem obce	
10.7 Iné:	

## F. ROZVOJ OBCE

16. Na čo by ste prednostne využili finančné prostriedky obce?	Prosím, špecifikujte čo konkrétne (aké aktivity by mali byť realizované)
16.1 Na vybudovanie, resp. na rekonštrukciu infraštruktúry	
16.2 Na vybudovanie, resp. rekonštrukciu školských, sociálnych alebo zdravotníckych zariadení	
16.3 Na vytvorenie podmienok pre kultúrno-spoločenský a športový potenciál	
16.4 Na kultúrno-spoločenské a športové aktivity	
16.5 Na zatraktívnenie okolia	
16.6 Na zlepšenie životného prostredia	
16.7 Na podporu rozvoja výroby	
16.8 Na podporu rozvoja služieb	
16.9 Na podporu rozvoja cestovného ruchu a rekreáciu	
16.10 Na podporu poľnohospodárstva, vinárstva, potravinárstva	
16.11 Na podporu tvorby pracovných miest v iných oblastiach	
16.12 Na rozvoj špecifických sociálnych skupín (mládež, dôchodcovia, nezamestnaní a pod.)	
16.13 Iné:	

## E. SOCIÁLNY PRIESTOR

11. Ako by ste charakterizovali:	Dobré	Ani dobré ani zlé	Nie
11.1 medzilidské vzťahy v obci			
11.2 vaše susedské vzťahy			
12. Zaujímate sa o dianie:	Áno často	Sporadicky	Nie
12.1 v obci			

13. Prosím, vyjadrite sa k týmto výrokom podľa situácie vo Vašom okolí	Súhlasím	Nesúhlasím
13.1 Obyvatelia majú dostatok príležitostí k spoločenským kontaktom.		
13.2 Obyvatelia majú dostatok možností na sebarealizáciu.		
13.3 Obyvatelia sú aktívni a snažia sa zatraktívniť život v obci, či spríjemniť prostredie.		
13.4 V obci existuje len pár jedincov, ktorí sa snažia, ale väčšina obyvateľstva je pasívna a nezaujíma sa o život v obci.		
13.5 Obyvatelia sú väčšinou k svojmu okoliu ľahostajní.		
13.6 Niektorí obyvatelia kazia snahu iných.		

14. Odkiaľ získavate väčšinu informácií o dianí v obci?	
14.1 Z obecného rozhlasu, tlačovín, úradnej tabule	
14.2 Zo zastupiteľstiev, verejných zhromaždení	
14.3 Od starostu a poslancov	
14.4 Na ulici, v obchode, od susedov, v kostole	
14.5 Z internetu	
14.6 Iné:	

15. Ste ochotný(á) podieľať sa na aktivitách v obci?	
15.1 Áno, a aj som aktívny(a) v spolku, združení .....	
15.2 Áno, som ochotný(á), ale zatiaľ aktívny(a) nie som.	
15.3 Bol by som ochotný(á), ale neviem ako by som mohol.	
15.4 Nie, je mi to jedno.	

17. Ako si predstavujete budúcnosť Vašej obce?	
17.1 Obec bude známa v širokom okolí vďaka rozvinutému vidieckemu cestovnému ruchu založenom na lokálnych produktoch a službách. Domácim obyvateľom bude poskytovať príjemný priestor pre bývanie založenom na tradičnom vidieckom štýle.	
17.2 Obec bude predovšetkým príjemným miestom pre bývanie s dostupnými a kvalitnými službami, atraktívnym vzhľadom a kvalitným životným prostredím s bohatým kultúrno-spoločenským životom.	
17.3 Obec bude predovšetkým príjemným miestom pre bývanie s dostupnými a kvalitnými službami s dostatkom pracovných príležitostí pre domácich obyvateľov.	
17.4 Obec bude vďaka svojej dostupnosti a infraštruktúrnej vybavenosti centrom pre investičné výrobné aktivity, ktoré budú poskytovať prácu nielen domácim obyvateľom, ale aj obyvateľom mimo obce.	
17.5 Ak máte inú predstavu, uveďte ju prosím:	

Ďakujeme za Vašu spoluprácu, trpezlivosť a Vaše podnetné návrhy.

**Tabuľka 43 Zoznam analyzovaných koncepčných dokumentov a zdrojov informácií**

Názov dokumentu / Zdroj dát	Platnosť dokumentu	Úroveň dokumentu / dát	Oblasť dát / téma	Webová stránka
Metodika na vypracovanie Programu hospodárskeho rozvoja a sociálneho rozvoja obce/obcí/VÚC, verzia 2.0	Platná od Februára 2015	národná		
Štatistický úrad SR	-	národná	Demografia, prírodné zdroje	<a href="http://www.statistics.sk">www.statistics.sk</a>
SODB 1991, 2001, 2011	-	národná	Demografia, ekonomická situácia, sociálna a technická infraštruktúra	<a href="http://www.statistics.sk">www.statistics.sk</a>
Živnostenský register SR, Obchodný register SR	-	národná	Ekonomická situácia	<a href="http://www.orsr.sk">www.orsr.sk</a> , <a href="http://www.zrsr.sk">www.zrsr.sk</a>
Vyhl. č. 81/1998 Z. z. zo dňa 3.3.1998	platná od 1.5.1998	národná	Životné prostredie	
Program hospodárskeho a sociálneho rozvoja obce Dubová	2008 - 2013	miestna	Ex-post hodnotenie	
Program hospodárskeho a sociálneho rozvoja Bratislavského samosprávneho kraja na roky 2014 – 2020	2014 – 2020	regionálna	Súlad programu s regionálnym strategickým dokumentom	
Partnerská dohoda o využívaní európskych štrukturálnych a investičných fondov v rokoch 2014-2020 a súvisiace operačné programy	2014 – 2020	národná	Finančný plán	<a href="http://www.partnerskadohoda.gov.sk">www.partnerskadohoda.gov.sk</a>
Metodický pokyn CKO č. 17, verzia 1	Od 2015	národná	Merateľné ukazovatele	<a href="http://www.partnerskadohoda.gov.sk/metodicke-pokyny-cko/">http://www.partnerskadohoda.gov.sk/metodicke-pokyny-cko/</a>

*Zdroj: vlastné spracovanie*

## PRÍLOHA č. 2 – Doplnujúce informácie

## Tabuľka 44 Ex-post hodnotenie PHSR Dubová (2008 – 2013)

č.	Opatrenie PHSR obce	Opatrenie PHSR kraja	Názov projektu/aktivity	Klasifikácia investície (stavby) - triedy (ak je relevantné)	Rok začatia a ukončenia projektu	Cena podľa vykonávacieho projektu (v tis. Eur)		Objem vynaložených fin. prostriedkov (v tis. Eur)									
						Celkom	Z toho stavebná časť	Celkom	Z toho verejné				Súkr. zdroje				
									Štátny rozpočet	Rozpočet VÚC	Rozpočet obce	Rozpočet EÚ	Úvery	Granty	Sponzorské	Iné zdroje	
1	2	3	4	5	6	8	9	10	11	12	13	14	15	16	17	18	
1	1.1 Prehodnotenie finančného a administratívneho zaťaženia občanov a podnikateľov v obci		1.1.1 Prehodnotenie miestnych daní		každoročne	0,00		0,00									
1.1 Prehodnotenie finančného a administratívneho zaťaženia občanov a podnikateľov v obci						0,00	0,00	0,00	0,00	0,00	0,00	0,00	0,00	0,00	0,00	0,00	
2	1.2 Manažovanie rozpočtu a výdavkov obce		1.2.1 Tvorba rozpočtových rezerv		každoročne	0,00		0,00									
3	1.2 Manažovanie rozpočtu a výdavkov obce		1.2.2 Manažovanie kapitálových výdavkov obce		každoročne	0,00		0,00									
4	1.2 Manažovanie rozpočtu a výdavkov obce		1.2.3 Transparentnejšie rozpočtovanie a výkazníctvo		každoročne	0,00		0,00									
1.2 Manažovanie rozpočtu a výdavkov obce						0,00	0,00	0,00	0,00	0,00	0,00	0,00	0,00	0,00	0,00	0,00	
5	2.1 Sociálne služby pre ľudí pre seniorov v sociálnej núdzi	4.2.2. Zabezpečenie primeranej sociálnej úrovne	terénna opatrovateľská služba		2008/2014	44,90		44,90			44,90						
2.1 Sociálne služby pre ľudí pre seniorov v sociálnej núdzi						44,90	0,00	44,90	0,00	0,00	44,90	0,00	0,00	0,00	0,00	0,00	
6	3.1. Zachovanie školstva v obci	12.1.2. Modernizácia vybavenia škôl	3.1.1. Rozvoj priestorových, technických a personálnych možností školstva v obci	1263 Školy, univerzity a budovy vzdelávania	2009-2010	83,22	73,80	83,22	55,91		27,32						
7	3.1. Zachovanie školstva v obci	12.2.2. Rozvoj moderných vzdelávacích procesov	3.1.2. Obsahová modernizácia školstva v obci - vzdelávacie plány		každoročne	0,00		0,00									
8	3.1. Zachovanie školstva v obci	12.2.3. Budovanie efektívnej výchovnej sústavy	3.1.3. Viacdrojové financovanie školstva v obci - hľadanie zdrojov		každoročne	0,00		0,00									
3.1. Zachovanie školstva v obci						83,22	73,80	83,22	55,91	0,00	27,32	0,00	0,00	0,00	0,00	0,00	
9	3.2. Zabezpečenie a rozvoj kultúry, osvetovej činnosti, záujmovej umeleckej činnosti a športu v obci	14.1.1. Podpora kultúrnych aktivít, 14.1.2. Podpora športových aktivít	3.2.1. Priestorové a technické zabezpečenie spoločenskej sály a športového areálu	1261 Budovy na kultúrnu a verejnú zábavu	2009-2013	59,37	53,61	8,76			42,37					17,00	
10	3.2. Zabezpečenie a rozvoj kultúry, osvetovej činnosti, záujmovej umeleckej činnosti a športu v obci	14.1.1. Podpora kultúrnych aktivít, 14.1.2. Podpora športových aktivít	spolupráca a hľadanie partnerstiev		každoročne	0,00		0,00									
3.2. Zabezpečenie a rozvoj kultúry, osvetovej činnosti, záujmovej umeleckej činnosti a športu v obci						59,37	53,61	8,76	0,00	0,00	42,37	0,00	0,00	0,00	0,00	17,00	

## PRÍLOHA č. 2 – Doplnujúce informácie

[illegible]

## PRÍLOHA č. 2 – Doplnujúce informácie

24	6.2 Rozvoj medziobecnej spolupráce		6.2.1 Medziobecná spolupráca obce s ďalšími obcami v rámci Mikroregiónu Červený Kameň a ďalších regionálnych združení pôsobiach v oblasti Malokarpatského regiónu		každoročne	0,00		0,00								
25	6.2 Rozvoj medziobecnej spolupráce		6.2.2 Možnosti efektívnej správy vecí verejných a spolupráce samospráv pri plnení prenesených a originálnych kompetencií v rámci spoločných obecných úradov		každoročne	0,00		0,00								
26	6.2 Rozvoj medziobecnej spolupráce		6.2.3 Propagácia obce Dubová v rámci spoločnej propagácie Mikroregiónu Červený Kameň navonok		každoročne	0,00		0,00								
6.2 Rozvoj medziobecnej spolupráce						0,00	0,00	0,00	0,00	0,00	0,00	0,00	0,00	0,00	0,00	0,00
27	10.1 Informatizovaná obec	3.1.2. Podpora inovácií, informatizácie a internetizácie na úrovni priemeru vyspelých krajín	10.1.1 Rozširovanie ponuky informácií a služieb prostredníctvom webstránky obce		každoročne	0,00		0,00								
28	10.1 Informatizovaná obec	3.1.2. Podpora inovácií, informatizácie a internetizácie na úrovni priemeru vyspelých krajín	nová rozhlasová ústredňa a KIOSK		2009-2013	7,98		7,98		7,98						
10.1 Informatizovaná obec						7,98	0,00	7,98	0,00	0,00	7,98	0,00	0,00	0,00	0,00	0,00
29	10.2 Transparentná samospráva		10.2.1 Rozširovanie informácií o činnosti samosprávy		každoročne	0,00		0,00								
10.2 Transparentná samospráva						0,00	0,00	0,00	0,00	0,00	0,00	0,00	0,00	0,00	0,00	0,00
30	10.2 Transparentná samospráva		10.2.2 Transparentné a hospodárne vynakladanie finančných prostriedkov obce		každoročne	0,00		0,00								
10.2 Transparentná samospráva						0,00	0,00	0,00	0,00	0,00	0,00	0,00	0,00	0,00	0,00	0,00
spolu v abs. Vyjadrení						1566,77	1086,77	1516,15	77,91	0,00	599,74	544,12	0,00	0,00	0,00	345,00
spolu v %						100%	69%	97%	5%	0%	38%	35%	0%	0%	0%	22%

Zdroj: vlastné spracovanie

## PRÍLOHA č. 2 – Doplnujúce informácie

Tabuľka 45 Súhrnný prehľad projektových zámerov obce Dubová

P. č.	Opatrenie PHSR obce	Názov projektu/aktivity	Zodpovedný	Klasifikácia stavby	Priorita	Termín realizácie projektu		Predpokladané náklady	Napĺňanie opatrenia PHSR VÚC
						od	do		
1	2	3	4	5	6	7	8	9	10
1.	1.1	Vybudovanie kanalizácie v obci 1. a 2. etapa	BVS, a.s.	2223 Miestne kanalizácie	vysoká	2014	2019	2 200 000 €	6.6 Podpora udržateľného integrovaného rozvoja miest a obcí
2.	1.1	Budovanie infraštruktúry pri stavebných pozemkoch	obec Dubová	222 Miestne potrubné a káblové rozvody	stredná	2018	2020	7 000 €	
3.	1.1	Prekládka vzduchom vedených sietí (elektrické, telekomunikačné) do zeme	obec Dubová	2224 Miestne elektrické a telekomunikačné rozvody a vedenia	stredná	2017	2021	7 000 €	7.4 Rozvoj inteligentnej distribúcie plynu a elektriny
4.	1.1	Modernizácia verejného osvetlenia	obec Dubová		vysoká	2016	2018	162 000 €	
5.	1.1	Pravidelná aktualizácia ÚPN	obec Dubová		vysoká	2014	2018	56 620 €	
6.	1.2	Rekonštrukcie a opravy miestnych komunikácií	obec Dubová	2112 Miestne komunikácie	vysoká	2016	2017	152 000 €	7.2 Posilnenie regionálnej mobility
7.	1.2	Budovanie a rekonštrukcia chodníkov	obec Dubová	2112 Miestne komunikácie	vysoká	2017	2018	120 000 €	7.2 Posilnenie regionálnej mobility
8.	1.2	Vybudovanie nových parkovacích kapacít	obec Dubová	2112 Miestne komunikácie	nízka	2016	2017	5 000 €	6.6 Podpora udržateľného integrovaného rozvoja miest a obcí
9.	1.2	Vybudovanie cyklotrás a ich napojenie na existujúce cyklotrasy v okolí	obec Dubová	2112 Miestne komunikácie	stredná	2015	2017	60 000 €	6.2 Ochrana, podpora a rozvoj kultúrneho a prírodného dedičstva
10.	1.2	Vytvorenie cyklo-korčuliarskej trasy	obec Dubová	2112 Miestne komunikácie	stredná	2016	2017	30 000 €	6.2 Ochrana, podpora a rozvoj kultúrneho a prírodného dedičstva
11.	1.2	Budovanie spomaľovacích prvkov	obec Dubová	2112 Miestne komunikácie	stredná	2016	2017	15 000 €	7.2 Posilnenie regionálnej mobility
12.	1.2	Budovanie dopravnej siete s napojením na regionálnu integrovanú dopravu	obec Dubová		vysoká	2019	2022		7.7 Rozvoj integrovanej dopravy
13.	1.2	Majetkovoprávne vysporiadanie pozemkov pod existujúcimi a plánovanými miestnymi komunikáciami	obec Dubová		vysoká	2015	2020	20 000 €	7.2 Posilnenie regionálnej mobility
14.	1.2	Cyklistická doprava mimo turistického využitia	obec Dubová	2112 Miestne komunikácie	vysoká	2015	2017	45 000 €	6.7 Investície do opatrení na zníženie znečistenia ovzdušia súvisiaceho s dopravou

## PRÍLOHA č. 2 – Doplnujúce informácie

15.	1.3	Spracovanie štúdie na riešenie krízových situácií v oblasti životného prostredia	obec Dubová		stredná	2016	2018	4 000 €	5.3 Vypracovanie stratégií a akčných plánov pre prispôsobenie sa zmene klímy a plánov na predchádzanie rizikám a ich riadenie
16.	1.3	Environmentálne vzdelávanie	obec Dubová		stredná	2015	2022	2 000 €	6.1 Riešenie významných potrieb investícií do sektora odpadu a vodného hospodárstva
17.	1.3	Recyklačné centrum	obec Dubová		vysoká	2016	2020	5 000 000 €	6.1 Riešenie významných potrieb investícií do sektora odpadu a vodného hospodárstva
18.	1.3	Projekty ekologickej stability (vetrolamy, poldre, prevencia pred povodňami)	obec Dubová		vysoká	2015	2020	20 000 €	6.3 Ochrana a obnova biologickej diverzity, ochrana pôdy a obnova a podpora ekosystémových služieb
19.	1.3	Podpora kompostovania v domácnostiach	obec Dubová		stredná	2014	2021	6 000 €	6.1 Riešenie významných potrieb investícií do sektora odpadu a vodného hospodárstva
20.	1.3	Projekty energetickej efektívnosti budov a ich realizácia	obec Dubová		vysoká	2015	2020	57 000 €	4.2 Podpora energetickej efektívnosti vo verejných infraštruktúrach a podnikoch
21.	2.1	Rozšírenie ponuky stravovacích služieb	obec Dubová	1230 Budovy pre obchod a služby	vysoká	2015	2020		3.2 Rozvoj MSP spojených s európskymi a regionálnymi výzvami, najmä rozvoj výrobkov a služieb
22.	2.1	Rozšírenie ponuky ubytovacích služieb	súkr. Sektor	1212 Ostatné ubytovacie zariadenia na krátkodobé pobyty	vysoká	2015	2020	40 000 €	3.2 Rozvoj MSP spojených s európskymi a regionálnymi výzvami, najmä rozvoj výrobkov a služieb
23.	2.1	Mobilné ambulancie	obec Dubová + VÚC		vysoká	2014	2020		9.1 Cílené investície do zdravotníckej a sociálnej infraštruktúry
24.	2.1	Zabezpečenie terénnej sociálnej a opatrovateľskej služby	obec Dubová		vysoká	2014	2020	45 000 €	9.1 Cílené investície do zdravotníckej a sociálnej infraštruktúry
25.	2.1	Zvýšenie kapacity predškolského zariadenia	obec Dubová	1263 Školy, univerzity a budovy vzdelávania	vysoká	2015	2017	200 000 €	10.2 Podpora prístupu ku kvalitnému vzdelaniu
26.	2.1	Rozšírenie ponuky peňažných a poštových služieb	obec Dubová	1230 Budovy pre obchod a služby	stredná	2015	2020		3.2 Rozvoj MSP spojených s európskymi a regionálnymi výzvami, najmä rozvoj výrobkov a služieb
27.	2.1	Rozšírenie ponuky komerčných služieb	obec Dubová	1230 Budovy pre obchod a služby	stredná	2015	2020		3.2 Rozvoj MSP spojených s európskymi a regionálnymi výzvami, najmä rozvoj výrobkov a služieb
28.	2.1	Rozvoj informačných a komunikačných kanálov obce	obec Dubová		vysoká	2014	2016	3 000 €	2.2 Podpora IKT verejnej správy
29.	2.1	Zriadenie informačného miesta	obec Dubová		vysoká	2014	2016	5 000 €	9.5 Podpora kultúrnych aktivít a angažovanosti občanov v oblasti kultúry
30.	2.2	Tvorba regionálnej značky	obec Dubová		stredná	2014	2022	3 000 €	3.2 Rozvoj MSP spojených s európskymi a regionálnymi výzvami, najmä rozvoj výrobkov a služieb



## PRÍLOHA č. 2 – Doplnujúce informácie

31.	2.2	Oživenie brownfields - opustených poľnohospodárskych areálov, výrobných areálov a podobne v snahe o zatraktívnenie vidieckeho priestoru	obec Dubová		vysoká	2014	2022		3.1 Podpora podnikania a podpora zakladania nových firiem a samostatnej zárobkovej činnosti
32.	2.2	Podpora obrábania viníc a poľnohospodárskej pôdy a obnova poľnohospodárstva	obec Dubová		vysoká	2014	2022	30 000 €	3.4 Podpora podnikateľských zručností v poľnohospodárskom sektore a v oblasti rybného hospodárstva a akvakultúry
33.	2.2	Podpora celoživotného vzdelávania	ÚPSVAR		stredná	2014	2022		8.1 Podpora zamestnanosti starších pracovníkov a ich účasti na programoch celoživotného vzdelávania a ďalší rozvoj služieb v oblasti celoživotného poradenstva a celoživotného vzdelávania.
34.	2.2	Podpora podnikania, sieťovanie miestnych podnikateľov a podpora vzniku nových pracovných miest	obec Dubová		vysoká	2014	2022		3.1 Podpora podnikania a podpora zakladania nových firiem a samostatnej zárobkovej činnosti
35.	2.2	Podpora výroby a predaja lokálnych produktov - kreatívny priemysel	obec Dubová		stredná	2016	2018	6 000 €	3.2 Rozvoj MSP spojených s európskymi a regionálnymi výzvami, najmä rozvoj výrobkov a služieb
36.	2.2	Inovačné trendy v podnikaní	obec Dubová						1.4 Podpora inovatívnych prístupov vo sfére služieb a propagácia výsledkov výskumu
37.	2.2	Podpora podnikania prostredníctvom využívania obecného majetku	obec Dubová		stredná	2015	2022	1 000 €	3.1 Podpora podnikania a podpora zakladania nových firiem a samostatnej zárobkovej činnosti
38.	2.3	Marketingová stratégia rozvoja CR obce	OOCR		stredná	2015	2016	2 000 €	3.2 Rozvoj MSP spojených s európskymi a regionálnymi výzvami, najmä rozvoj výrobkov a služieb
39.	2.3	Inovačné trendy v cestovnom ruchu a tvorba nových produktov CR	OOCR		vysoká	2016	2018	20 000 €	3.2 Rozvoj MSP spojených s európskymi a regionálnymi výzvami, najmä rozvoj výrobkov a služieb
40.	2.3	Podpora poskytovateľov ubytovania na súkromí	obec Dubová		vysoká	2016	2020		3.2 Rozvoj MSP spojených s európskymi a regionálnymi výzvami, najmä rozvoj výrobkov a služieb
41.	2.3	Organizovanie a spolupráca pri poskytovaní zážitkových, tradičných gastronomických podujatí	obec Dubová		stredná	2016	2022	4 000 €	3.2 Rozvoj MSP spojených s európskymi a regionálnymi výzvami, najmä rozvoj výrobkov a služieb
42.	2.3	Rozvoj zážitkovej turistiky	obec Dubová		vysoká	2016	2022	2 000 €	3.2 Rozvoj MSP spojených s európskymi a regionálnymi výzvami, najmä rozvoj výrobkov a služieb
43.	2.3	Propagácia obce v nadväznosti na vinárske podujatia	obec Dubová		vysoká	2015	2022	4 000 €	6.2 Ochrana, podpora a rozvoj kultúrneho a prírodného dedičstva

## PRÍLOHA č. 2 – Doplnujúce informácie

44.	2.3	Komplexný rozvoj cykloturistiky, turistiky a náučných trás a chodníkov	obec Dubová		vysoká	2015	2022	10 000 €	6.2 Ochrana, podpora a rozvoj kultúrneho a prírodného dedičstva
45.	3.1	Zachovávanie a zvyšovanie podielu verejnej zelene	obec Dubová		stredná	2015	2022		6.2 Ochrana, podpora a rozvoj kultúrneho a prírodného dedičstva
46.	3.1	Ochrana a obnova kultúrneho dedičstva (galérie, múzeá, kultúrne pamiatky)	obec Dubová		vysoká	2015	2022		6.2 Ochrana, podpora a rozvoj kultúrneho a prírodného dedičstva
47.	3.1	Posilnenie vidieckeho rázu obce	obec Dubová		vysoká	2015	2022		6.2 Ochrana, podpora a rozvoj kultúrneho a prírodného dedičstva
48.	3.1	Revitalizácia verejnej zelene	obec Dubová		vysoká	2015	2022	30 000 €	6.2 Ochrana, podpora a rozvoj kultúrneho a prírodného dedičstva
49.	3.1	Revitalizácia priestranstiev na miestnom cintoríne (+dom smútku)	obec Dubová	1272 Budovy a miesta na vykonávanie náboženských aktivít	vysoká	2015	2016	14 000 €	6.6 Podpora udržateľného integrovaného rozvoja miest a obcí
50.	3.1	Mapovanie kultúrnych a prírodných pamiatok, vzácnych stromov a areálov	obec Dubová		vysoká	2015	2022	1 000 €	6.2 Ochrana, podpora a rozvoj kultúrneho a prírodného dedičstva
51.	3.1	Údržba a osadenie nových prvkov drobnej architektúry	obec Dubová		vysoká	2015	2022	2 000 €	6.6 Podpora udržateľného integrovaného rozvoja miest a obcí
52.	3.2	Rekonštrukcia a modernizácia objektov a budov vo vlastníctve obce	obec Dubová		vysoká	2015	2022	50 000 €	6.6 Podpora udržateľného integrovaného rozvoja miest a obcí
53.	3.2	Rozvoj domového fondu v obci – výstavba nízkorozpočtových domov pre mladé rodiny či seniorov	obec Dubová	11 Bytové budovy	vysoká	2015	2022	220 000 €	9.1 Cílené investície do zdravotníckej a sociálnej infraštruktúry
54.	3.2	Osadenie kamerového systému v obci	obec Dubová		vysoká	2015	2016	30 000 €	
55.	3.2	Vytváranie podmienok pre kultúrnu činnosť v obecných priestoroch	obec Dubová	1261 Budovy na kultúrnu a verejnú zábavu	vysoká	2015	2022	5 000 €	9.5 Podpora kultúrnych aktivít a angažovanosti občanov v oblasti kultúry
56.	3.2	Dobudovanie trhového miesta	obec Dubová	1230 Budovy pre obchod a služby	vysoká	2016	2017	5 000 €	3.1 Podpora podnikania a podpora zakladania nových firiem a samostatnej zárobkovej činnosti
57.	3.3	Rekonštrukcia zariadení pre športové a voľnočasové aktivity	obec Dubová		vysoká	2015	2022	20 000 €	6.6 Podpora udržateľného integrovaného rozvoja miest a obcí
58.	3.3	Rozšírenie a rozvoj športového areálu	obec Dubová	2412 Ostatné športové a rekreačné stavby	vysoká	2015	2022	350 000 €	6.6 Podpora udržateľného integrovaného rozvoja miest a obcí
59.	3.3	Podpora výroby a predaja lokálnych produktov - kreatívny priemysel	obec Dubová		vysoká	2015	2022	5 000 €	3.2 Rozvoj MSP spojených s európskymi a regionálnymi výzvami, najmä rozvoj výrobkov a služieb

## PRÍLOHA č. 2 – Doplnujúce informácie

60.	3.3	Budovanie partnerstiev a spolupráca pri organizovaní voľnočasových aktivít pre deti a mládež	obec Dubová		vysoká	2015	2022	2 000 €	9.4 Podpora integrovaného miestneho rozvoja riadeného spoločenstvom
61.	3.4	Podpora neziskových organizácií pôsobiach v obci a vytváranie podmienok pre vznik nových	obec Dubová		vysoká	2015	2022	24 000 €	9.4 Podpora integrovaného miestneho rozvoja riadeného spoločenstvom
62.	3.4	Podpora aktivít v rámci existujúcich partnerstiev	obec Dubová		vysoká	2015	2022	16 000 €	9.5 Podpora kultúrnych aktivít a angažovanosti občanov v oblasti kultúry
63.	3.4	Zvýšenie zapojenosti obce v rámci budovania partnerstiev v okolí	obec Dubová		vysoká	2015	2022	16 000 €	9.4 Podpora integrovaného miestneho rozvoja riadeného spoločenstvom
64.	3.4	Podpora tradície vinohradníctva a vinárstva a oživenie tradičných remesiel	obec Dubová		vysoká	2015	2022		6.2 Ochrana, podpora a rozvoj kultúrneho a prírodného dedičstva
65.	3.4	Podpora organizácie tradičných podujatí, hodových slávností, pútí	obec Dubová		vysoká	2015	2022	8 000 €	6.2 Ochrana, podpora a rozvoj kultúrneho a prírodného dedičstva
66.	3.4	Organizácia výstav miestnych umelcov	obec Dubová		vysoká	2015	2022	2 000 €	9.5 Podpora kultúrnych aktivít a angažovanosti občanov v oblasti kultúry
67.	3.4	Vzdelávacie a informačné aktivity v oblasti kultúry	obec Dubová		vysoká	2015	2022	1 000 €	6.2 Ochrana, podpora a rozvoj kultúrneho a prírodného dedičstva
68.	3.4	Využitie potenciálu plynúceho z rodiska Vincenta Šikulu a ďalších významných osobností	obec Dubová		vysoká	2015	2022	5 000 €	6.2 Ochrana, podpora a rozvoj kultúrneho a prírodného dedičstva
69.	3.4	Organizovanie hudobných, folklórnych a divadelných podujatí	obec Dubová		vysoká	2015	2022	2 000 €	9.5 Podpora kultúrnych aktivít a angažovanosti občanov v oblasti kultúry
70.	3.4	Budovanie knižničného fondu	obec Dubová		vysoká	2015	2022	2 500 €	6.2 Ochrana, podpora a rozvoj kultúrneho a prírodného dedičstva
71.	3.4	Organizácia a podpora tvorivých dielní, jarmokov, ukážok tradičných remesiel	obec Dubová		vysoká	2015	2022	8 000 €	6.2 Ochrana, podpora a rozvoj kultúrneho a prírodného dedičstva

Zdroj: vlastné spracovanie

## PRÍLOHA č. 2 – Doplnujúce informácie

## Tabuľka 46 Hodnotiace tabuľky pre výber projektov

otázka		možná odpoveď				
1	Do akej miery je realizácia projektu nevyhnutná?	3 - realizácia je nutná okamžite, havarijný stav	2 - realizácia je potrebná, inak by mohol vzniknúť havarijný stav	1 - realizácia je potrebná	0 - realizácia projektu nie je nevyhnutná	
2	Spĺňame podmienky a kritériá hodnotenia projektu? (v prípade žiadostí o financovanie z iných zdrojov)	áno	nie	pokiaľ nie, tak hľadáme iné možnosti financovania, resp. sa rozhodneme, že projekt nebudeme realizovať		
3	Kto sú dotknuté osoby a inštitúcie projektom?	uviesť:				
3a	Prebehla diskusia so zástupcami dotknutých osôb?	áno	áno, ale nie o všetkými	nie		
3b	Vznikol konsenzus o spôsobe riešenia problému?	áno	vznikol kompromis	väčšina sa zhodla	väčšina sa nezhodla	
3c	Je niekto z dotknutých osôb a inštitúcií ochotný pomôcť?	áno	nie			
3d	Ako?	uviesť:				
3e	Príp. môže nám niekto brániť v realizácii, resp. skomplikovať realizáciu?	áno	nie			
3f	Ako tomu zabrániť?	uviesť:				
4	Je zvolený spoľahlivý partner?	áno	partner nie je	partner nie je spoľahlivý, je potrebné si dávať pozor na ....		
5	Do akej miery realizácia projektu ovplyvní:					
	- ekonomickú situáciu dotknutých osôb a inštitúcií?	-- veľmi negatívny dopad	- negatívny dopad	0 nemá dopad	+ pozitívny dopad	++ veľmi pozitívny dopad
	- sociálnu situáciu dotknutých osôb a inštitúcií?	-- veľmi negatívny dopad	- negatívny dopad	1 nemá dopad	+ pozitívny dopad	++ veľmi pozitívny dopad
	- spoločenskú situáciu dotknutých osôb a inštitúcií?	-- veľmi negatívny dopad	- negatívny dopad	2 nemá dopad	+ pozitívny dopad	++ veľmi pozitívny dopad
	- ekologickú situáciu v obci a okolí?	-- veľmi negatívny dopad	- negatívny dopad	3 nemá dopad	+ pozitívny dopad	++ veľmi pozitívny dopad
6	Máme dostatok kapacít na realizáciu daného projektu, aktivít?					
	- finančné kapacity	áno	nie	nepotrebujeme		
	- ľudské kapacity	áno	nie	nepotrebujeme		
	- časové kapacity	áno	nie	nepotrebujeme		
	- materiálne kapacity	áno	nie	nepotrebujeme		
7	Existuje iný spôsob riešenia projektu?	áno	nie			
7a	Ak áno, je efektívnejší?	áno	nie			

## PRÍLOHA č. 2 – Doplnujúce informácie

8	Je zvolený spôsob financovania najvhodnejší?	áno	nie			
8a	Existujú aj iné možnosti financovania projektu?	áno	nie	áno, ale za nevýhodných podmienok		
9	Sú finančné náklady vynaložené efektívne? (vzhľadom k očakávaným výstupom?)	áno	nie			
10	Sú podmienky realizácie projektu legislatívne ošetrované (vlastníctvo, zazmluvnenie dodávateľov a pod.)?	áno	nie			
11	Ktoré opatrenie sa naplňa realizáciou projektu?	uviesť:				
12	Oplatí sa realizovať projekt? (na váhy si dať prínosy a náklady (nielen finančné, ale aj časové, materiálne, ľudské)	prínosy výrazne prevažujú náklady	prínosy prevažujú náklady	prínosy neprevažujú náklady	náklady prevažujú prínosy	

Zdroj: vlastné spracovanie

**Formulár Monitorovacej správy**

Správa o plnení akčného plánu obce Dubová k ..... (dátum spracovanie monitorovacej správy) bola spracovaná v zmysle Programu hospodárskeho rozvoja a sociálneho rozvoja obce Dubová na roky 2014 – 2022, kapitola D. Realizačná časť. Cieľom monitoringu Akčného plánu obce Dubová je pripraviť komplexnú informáciu o tom, ako sa plnia opatrenia navrhnuté v PHSR obce počas celého obdobia platnosti dokumentu. Tieto údaje sú k dispozícii pre samosprávu a širokú verejnosť.

Monitorovacia správa o plnení Akčného plánu má 4 časti:

1. Zhodnotenie realizovaných aktivít a projektov,
2. Opis realizácie projektov a aktivít,
3. Aktualizácia Akčného plánu a
4. Pripomienky a navrhované zmeny v procesoch realizácie, monitorovania a hodnotenia.

Akčný plán obce Dubová je zoradený podľa priorít a opatrení. Odpočet aktivít v akčnom pláne je spracovaný z pohľadu obce Dubová, v niektorých prípadoch je ako realizátor danej aktivity uvedený iný subjekt (investor, prevádzkovateľ, partnerská inštitúcia a pod.). V akčnom pláne sú vymenované aktivity bežného, kapitálového a podporného charakteru v časovom slede. Akčný plán je spracovaný na základe údajov zo schváleného rozpočtu obce, schválených strategických dokumentov obce a údajov obecného úradu obce Dubová.

Aktuálna verzia akčného plánu je zverejnená na webovej stránke [www.....](http://www.....)

Pripomienky k akčnému plánu mesta je možné zaslať e-mailom na adresu .....@.....sk.

Ďalší monitoring akčného plánu sa uskutoční ku dňu ..... (text je upraviteľný)

**1. Zhodnotenie realizovaných aktivít a projektov z Akčného plánu k ..... (dátum)\***

Priorita/opatrenie	Názov priority/opatrenia/projektu/aktivity	Plánovaný termín realizácie	Ukazovateľ výstupu	Počiatková hodnota ukazovateľa	Plánovaná hodnota ukazovateľa	Skutočná hodnota ukazovateľa	Rozpočet mesta/obce/kraja .....	Externé zdroje	Realizácia aktivít od do a plán na obdobie od do	Opatrenie samosprávneho kraja

\* okrem aktivít a projektov z Akčného plánu, ktoré je povinné monitorovať, budú monitorované aj ďalšie aktivity a projekty, ktoré sa týkajú napĺňania jednotlivých opatrení a cieľov.

**2. Opis realizácie aktivít**

## PRÍLOHA č. 2 – Doplnujúce informácie

- popis zásadných faktov, ktoré sa udiali počas realizácie projektov a majú vplyv na plnenie stratégie (oneskorenie realizácie, realizácia nad rámec plánovaného projektu a pod.)
- pokiaľ sa niektoré z projektov z Akčného plánu nerealizovali, zdôvodnenie, prečo sa nerealizovali a aké nápravné opatrenia boli prijaté

### 3. Aktualizácia Akčného plánu pre rok ....

Opatrenie/aktivita	Termín (rok)	Zodpovedný	Financovanie	Ukazovateľ výstupu	Opatrenie samosprávneho kraja

### 4. Pripomienky a navrhované zmeny v procesoch realizácie, monitorovania

.....

Zdroj: vlastné spracovanie