


# PROGRAM HOSPODÁRSKEHO ROZVOJA A SOCIÁLNEHO ROZVOJA OBCE VINIČNÉ NA ROKY 2015-2022



Názov	Program hospodárskeho rozvoja a sociálneho rozvoja obce Viničné na roky 2015-2022
Územné vymedzenie	Bratislavský kraj, obec Viničné
Územný plán obce/VÚC schválený	áno / áno
Dátum schválenia PHSR	DD. MM. 2015
Dátum platnosti	od DD. MM. 2015 do DD. MM. 2022
Verzia	1.0
Publikovaný verejne	DD. MM. 2015



## OBSAH

<b>1</b>	<b>ÚVOD</b>	<b>6</b>
<b>1.1</b>	<b>STRUČNÝ POPIS KONTEXTU VZNIKU A CHRONOLÓGIE PRÍPRAVY PROGRAMU HOSPODÁRSKEHO ROZVOJ A SOCIÁLNEHO ROZVOJA OBCE VINIČNÉ NA ROKY 2015-2022</b>	<b>9</b>
<b>1.2</b>	<b>STRUČNÉ ZHRNUTIE VÝCHODISKOVÝCH KONCEPČNÝCH DOKUMENTOV</b>	<b>11</b>
<b>2</b>	<b>ANALÝZA OBCE</b>	<b>14</b>
<b>2.1</b>	<b>ANALÝZA VNÚTORNÉHO PROSTREDIA</b>	<b>14</b>
<b>2.1.1</b>	<b>Polohový potenciál a prírodné podmienky</b>	<b>14</b>
<b>2.1.2</b>	<b>Sociálno-ekonomická charakteristika</b>	<b>17</b>
<b>2.1.2.1</b>	<b>Demografický vývoj a štruktúra obyvateľstva</b>	<b>17</b>
<b>2.1.2.2</b>	<b>Ekonomické subjekty s miestom pôsobenia v obci</b>	<b>25</b>
<b>2.1.2.3</b>	<b>Občianska vybavenosť, kultúrny a spoločenský život</b>	<b>27</b>
<b>2.1.3</b>	<b>Domový a bytový fond</b>	<b>30</b>
<b>2.1.4</b>	<b>Infraštruktúra</b>	<b>31</b>
<b>2.1.4.1</b>	<b>Dopravná infraštruktúra a doprava</b>	<b>31</b>
<b>2.1.4.2</b>	<b>Technická infraštruktúra</b>	<b>34</b>
<b>2.1.5</b>	<b>Životné prostredie</b>	<b>35</b>
<b>2.1.6</b>	<b>Majetok, hospodárenie a finančný rozpočet obce</b>	<b>36</b>
<b>2.2</b>	<b>ANALÝZA VONKAJŠIEHO PROSTREDIA</b>	<b>37</b>
<b>2.2.1</b>	<b>Faktory širšieho externého prostredia - STEEP analýza</b>	<b>37</b>
<b>2.2.2</b>	<b>SWOT analýza – Príležitosti a Ohrozenia</b>	<b>39</b>
<b>2.3</b>	<b>ZHODNOTENIE SÚČASNÉHO STAVU ÚZEMIA</b>	<b>40</b>
<b>2.3.1</b>	<b>SWOT analýza - Silné a Slabé stránky</b>	<b>40</b>
<b>2.3.2</b>	<b>Disparity a faktory rozvoja</b>	<b>42</b>
<b>2.3.3</b>	<b>Riziká plnenia cieľov PHSR obce Viničné na roky 2015-2022</b>	<b>43</b>
<b>3</b>	<b>STRATEGICKÁ ČASŤ</b>	<b>46</b>
<b>4</b>	<b>PROGRAMOVÁ ČASŤ</b>	<b>48</b>
<b>4.1</b>	<b>HOSPODÁRSKA OBLASŤ</b>	<b>48</b>
<b>4.2</b>	<b>SOCIÁLNA OBLASŤ</b>	<b>50</b>
<b>4.3</b>	<b>ENVIRONMENTÁLNA OBLASŤ</b>	<b>51</b>
<b>5</b>	<b>REALIZAČNÁ ČASŤ</b>	<b>52</b>
<b>5.1</b>	<b>INŠTITUCIONÁLNE A ORGANIZAČNÉ ZABEZPEČENIE</b>	<b>52</b>
<b>5.2</b>	<b>AKČNÉ PLÁNY</b>	<b>53</b>
<b>5.3</b>	<b>ČASOVÝ HARMONOGRAM REALIZÁCIE</b>	<b>60</b>
<b>6</b>	<b>MONITOROVANIE A HODNOTENIE PLNENIE PROGRAMU</b>	<b>62</b>
<b>7</b>	<b>FINANČNÝ PLÁN</b>	<b>67</b>
	<b>PRÍLOHY</b>	<b>75</b>



## ZOZNAM SKRATIEK

a.s.	akciová spoločnosť
BSK	Bratislavský samosprávny kraj
ČOV	čistiareň odpadových vôd
EŠIF	Európske štrukturálne a investičné fondy
EÚ	Európska únia
CHKO	chránená krajinná oblasť
k.ú.	katastrálne územie
KURS	Koncepcia územného rozvoja Slovenska
MAS	miestna akčná skupina
MŠ	Materská škola
MÚSES	miestny územný systém ekologickej stability
OcÚ Viničné	Obecný úrad Viničné
PD SR 2014-2020	Partnerská dohoda Slovenskej republiky 2014-2020
PHSR BSK 2014-2020	Program hospodárskeho a sociálneho rozvoja Bratislavského samosprávneho kraja na roky 2014-2020
PHSR obce Viničné na roky 2009-2013	Program hospodárskeho a sociálneho rozvoja obce Viničné na roky 2009-2013
PHSR obce Viničné na roky 2015-2022	Program hospodárskeho rozvoja a sociálneho rozvoja obce Viničné na roky 2015-2022
PO	prioritné oblasti
POH Bratislavského kraja 2011-2015	Program odpadového hospodárstva Bratislavského kraja 2011-2015
RÚSES	Regionálny územný systém ekologickej stability
s.g.š.	severná geografická šírka
SODB	Sčítanie obyvateľstva, domov a bytov
spol. s.r.o.	spoločnosť s ručením obmedzeným
SRV BSK 2014-2020	Stratégia rozvoja vidieka Bratislavského samosprávneho kraja na roky 2014-2020
ŠÚ SR	Štatistický úrad Slovenskej republiky
UK v Bratislave	Univerzita Komenského v Bratislave
UoZ	uchádzači o zamestnanie
ÚPD	územno-plánovacia dokumentácia
UPSVaR	Ústredie práce, sociálnych vecí a rodiny
v.g.d.	Východná geografická dĺžka
ZŠ	základná škola
ŽP	životné prostredie



## **ZOZNAM TABULIEK**

- Tabuľka 1 Harmonogram spracovania PHSR obce Viničné na roky 2015-2022
- Tabuľka 2 Komunikačná a časová dostupnosť obce Viničné
- Tabuľka 3 Vývoj pohybu obyvateľstva v rokoch 2003-2014
- Tabuľka 4 Vývoj štruktúry obyvateľstva podľa pohlavia
- Tabuľka 5 Vývoj vekovej štruktúry obyvateľstva podľa produktívnych skupín (%)
- Tabuľka 6 Vzdelanostná štruktúra obyvateľstva v rokoch 2001 a 2011
- Tabuľka 7 Štruktúra obyvateľstva podľa vierovyznania v rokoch 2001 a 2011
- Tabuľka 8 Štruktúra uchádzačov o zamestnanie podľa stupňa dosiahnutého vzdelania v rokoch 2008-2014
- Tabuľka 9 Štruktúra uchádzačov o zamestnanie podľa veku a dĺžky evidencie nezamestnanosti v rokoch 2008-2014
- Tabuľka 10 Štruktúra uchádzačov o zamestnanie podľa profesie posledného zamestnania k 31.12.2014
- Tabuľka 11 Štruktúra domového a bytového fondu podľa formy vlastníctva v roku 2011
- Tabuľka 12 Dostupnosť obce Viničné spojmí verejnej dopravy podľa vybraných sídiel počas pracovného dňa (k 1.4.2014)
- Tabuľka 13 Ročné priemerné denné intenzity cestnej dopravy v obci Viničné v rokoch 2005 a 2010
- Tabuľka 14 Zmena ročných priemerných denných intenzít cestnej dopravy v obci Viničné v rokoch 2005 a 2010
- Tabuľka 15 Množstvo produkovaného odpadu v roku 2013
- Tabuľka 16 Hospodárenie obce v rokoch 2007 -2014 (Eur)
- Tabuľka 17 STEEP analýza
- Tabuľka 18 SWOT analýza vonkajšieho prostredia (príležitosti a ohrozenia)
- Tabuľka 19 SWOT analýza vnútorného prostredia (silné a slabé stránky)
- Tabuľka 20 Matica vzájomných väzieb SWOT analýzy
- Tabuľka 21 Kontrolný zoznam pre hodnotenie možných rizík
- Tabuľka 22 Monitorovacia správa Programu hospodárskeho rozvoja a sociálneho rozvoja obce Viničné na roky 2015-2022
- Tabuľka 23 Odhadované náklady podľa zdroja financovania
- Tabuľka 24 Odhadované náklady podľa roku financovania
- Tabuľka 25 Finančný rámec pre realizáciu Programu hospodárskeho rozvoja a sociálneho rozvoja obce Viničné na roky 2015-2022



## **ZOZNAM GRAFOV**

- Graf 1 Štruktúra foriem využívania krajiny a poľnohospodárskej pôdy
- Graf 2 Vývoj počtu obyvateľov v rokoch 2003-2014
- Graf 3 Vývoj prirodzeného, migračného a celkového prírastku (-úbytku) obyvateľstva v rokoch 2003-2014 (‰)
- Graf 4 Vývoj vekovej štruktúry obyvateľstva podľa produktívnych skupín (%)
- Graf 5 Štruktúra obyvateľstva podľa 5-ročných vekových kategórií v rokoch 2001 a 2011 (%)
- Graf 6 Vzdelanostná štruktúra obyvateľstva v roku 2011
- Graf 7 Štruktúra obyvateľstva podľa vierovyznania v rokoch 2001 a 2011
- Graf 8 Štruktúra obyvateľstva podľa ekonomickej aktivity v roku 2011
- Graf 9 Štruktúra zamestnaných podľa miesta zamestnania v roku 2014
- Graf 10 Vývoj počtu uchádzačov o zamestnanie rokoch 2008-2014
- Graf 11 Štruktúra uchádzačov o zamestnanie podľa stupňa dosiahnutého vzdelania v rokoch 2008-2014
- Graf 12 Štruktúra uchádzačov o zamestnanie podľa veku v rokoch 2008-2014
- Graf 13 Štruktúra uchádzačov o zamestnanie podľa dĺžky evidencie nezamestnanosti v rokoch 2008-2014
- Graf 14 Štruktúra uchádzačov o zamestnanie podľa profesie posledného zamestnania k 31.12.2014
- Graf 15 Podiel trvalo obývaných domov v rokoch 2001 a 2011

## **ZOZNAM OBRÁZKOV**

- Obrázok 1 Polohový potenciál obce Viničné
- Obrázok 2 Priestorový rozvoj obce
- Obrázok 3 Cestná a železničná sieť v obci Viničné a jej okolí

## **ZOZNAM PRÍLOH**

- Príloha 1 Zámer spracovania PHSR obce Viničné na roky 2015-2022
- Príloha 2 Plnenie opatrení PHSR obce Viničné 2009-2013
- Príloha 3 Zoznam kvantitatívnych a kvalitatívnych dát použitých pre spracovanie PHSR obce Viničné na roky 2015-2022
- Príloha 4 Zoznam analyzovaných koncepčných dokumentov
- Príloha 5 Evidencia podnikateľských subjektov v obci Viničné
- Príloha 6 Výsledky dotazníkového prieskumu realizovaného na vzorke obyvateľov, návštevníkov a podnikateľov obce Viničné



## 1 ÚVOD

Obec Viničné disponuje vysokým potenciálom a predpokladmi pre ďalší rozvoj. Okrem prírodných podmienok a atraktívneho prírodného prostredia, k potenciálnym predpokladom rozvoja nepochybne patrí polohový potenciál - blízkosť hlavného mesta Bratislava a okresného mesta Pezinok, blízkosť a komunikačnú dostupnosť diaľnice D1, ľudské zdroje, prírodné prostredie, tradícia vinohradníctva a vinárstva. V dôsledku relatívne vysokého potenciálu a ďalších atraktivít, ktoré sú umocnené investičnými aktivitami, ktoré sa v obci realizovali v posledných rokoch, sa Viničné stáva príťažlivým miestom pre bývanie a rozvoj podnikateľských aktivít.

Program hospodárskeho rozvoja a sociálneho rozvoja obce Viničné na roky 2015-2022 v súlade s platnou metodikou<sup>1</sup> obsahuje úvod spolu so stručným popisom kontextu vzniku dokumentu, harmonogramom spracovania, ex-post hodnotenie Programu hospodárskeho a sociálneho rozvoja obce Viničné na roky 2009-2013 a zhrnutie východiskových koncepčných dokumentov, ktoré boli zohľadnené pri spracovaní aktuálneho programového dokumentu. Ďalšími časťami sú časti 2 Analýza obce (2.1 Analýza vnútorného prostredia, 2.2 Analýza vonkajšieho prostredia, 2.3 Zhodnotenie súčasného stavu územia), 3 Stratégia rozvoja, 4 Program stratégie, 5 Realizácia a monitoring a 6 Finančný plán.

Súčasťou programového dokumentu sú prílohy (povinné a ostatné formuláre, vyhodnotenie dotazníkového prieskumu na vzorke respondentov – obyvateľov a návštevníkov obce a podnikateľov s miestom podnikania v obci Viničné).

Program hospodárskeho rozvoja a sociálneho rozvoja obce Viničné na roky 2015-2022 (ďalej „PHSR obce Viničné na roky 2015-2022“) je spracovaný externými odborníkmi v spolupráci so starostom obce a pracovníkmi samosprávy a metodickou podporou VÚC Bratislavský samosprávny kraj, v období 03/2015 – 06/2015. Samotnému spracovaniu PHSR obce Viničné na roky 2015-2022 predchádzal dotazníkový prieskum na vzorke respondentov - obyvateľov, návštevníkov a miestnych podnikateľov, ktorý sa uskutočnil pred samotným spracovaním programového dokumentu, v čase 02/2015. Aktivitu realizovali členovia riešiteľského tímu. Zámer spracovania PHSR obce Viničné na roky 2015-2022 spolu so zoznamom členov riešiteľského tímu je uvedený v *Prílohe 1*.

**Tabuľka 1 Harmonogram spracovania PHSR obce Viničné na roky 2015-2022**

Termín	I (03/2015)	II (04/2015)	III (05/2015)	IV (06/2015)	V (07/2015)	VI (08/2015)	VII (09/2015)
Úvod							
Analytická časť							
Strategická časť							
Programová časť							
Realizačná časť							

<sup>1</sup> Metodika na vypracovanie programu hospodárskeho rozvoja a sociálneho rozvoja obce/obcí/VÚC (podľa zákona č. 539/2008 z. z. o podpore regionálneho rozvoja v znení zákona č. 309/2014 z. z.).



Finančná časť							
Záver							

Zdroj: vlastné spracovanie

### *Ex-post hodnotenie Programu hospodárskeho a sociálneho rozvoja obce Viničné na roky 2009-2013*

V súlade s cieľmi a opatreniami Programu hospodárskeho a sociálneho rozvoja obce Viničné na roky 2009-2013 sa realizovali viaceré projekty v celkovom objeme 1 669 080 Eur. Z objemu alokovaných zdrojov 1 304 730 Eur (78,17%) bolo z rozpočtu obce, 24 750 Eur (1,48%) zo zdrojov EÚ, 6 600 (0,4%) Eur zo štátneho rozpočtu a 333 000 (19,95%) Eur zo súkromných zdrojov. Zoznam realizovaných projektov spolu so zdrojmi financovania je uvedený v *Prílohe 2*.

Projekty prispeli k celkovému rozvoju obce a naplneniu cieľov, priorít a opatrení programového dokumentu.

#### ***Cieľ 1 Rozvoj ľudských zdrojov***

*Priorita 1 Podpora prilevu nových obyvateľov.* V rámci priority sa uskutočnil rozvoj individuálnej výstavby, dobudovanie infraštruktúry na uliciach Brezová, Orechová a Nová a vybudovanie novej ulice Slnecná s výstavbou rodinných domov.

*Priorita 2 Skvalitnenie služieb* – naplnili sa všetky vytýčené ciele - rekonštrukcia MŠ a rozšírenie jej kapacity o dvojnásobok, majetkovo-právne vysporiadanie pozemkov a budovy ZŠ odkúpením od cirkvi a rozšírenie Domu služieb.

*Priorita 3 Podpora moderných technológií* sa nerealizovala.

#### ***Cieľ 2 Rozvoj cestovného ruchu***

*Priorita 1 Skvalitnenie služieb v cestovnom ruchu* pozostávala z troch opatrení.

*Opatrenie 1 Informačný systém obce.* Boli čiastočne vybudované smerové a orientačné tabule a v plnom rozsahu splnená aktivita Vybudovanie centrálného systému organizovania spoločenských, kultúrnych a športových podujatí v Spoločenskom dome.

*Opatrenie 2 Ubytovacie kapacity.* Aktivita neboli splnené; ubytovacie možnosti na futbalovom štadióne sa stavebne dokončili, ale nie sú v prevádzke.

*Opatrenie 3 Gastroturistika.* Aktivita Obnovenie tradície chovu husí nebola zrealizovaná.

*Priorita 2 Kooperácia v cestovnom ruchu v rámci VÚC a mikroregiónu* - v súlade s opatrením *Cykloturistika*, bola zrealizovaná projektová dokumentácia cyklotrás. Na území obce Viničné sa cyklotrasa doposiaľ nezačala budovať.

#### ***Cieľ 3 Rozvoj podnikateľského prostredia a služieb***

*Priorita 1 Prílev nových investorov do obce.*

*Opatrenie 1 Podnikateľská zóna.* Aktivita sa sústredili na výstavbu lokalít na bývanie, ktoré obec podporuje organizačne. Inžinierske siete sa zatiaľ nezačali budovať z dôvodu nedoriešeného majetkovo-právneho vysporiadania pozemkov. Potrebné zmeny boli schválené v územnom pláne.

*Opatrenie 2 Rekonštrukcia budovy Obecného úradu a pošty.* Opatrenie nebolo splnené, rekonštrukcie budov sa neuskutočnili. Pôvodná budova Obecného úradu je v prenájme





subjektu podnikateľského sektora a prevádzkuje sa ako lekáreň. Obecný úrad sídli v novom Spoločenskom dome.

#### ***Cieľ 4 Rozvoj kultúrnych a športových aktivít***

*Priorita 1 Spolky a združenia a športové kluby* - na naplnenie tohto cieľa sa realizujú aktivity aj v súčasnosti. Obec finančne podporuje spolky a združenia. Finančne a materiálne podporuje Miešaný spevácky zbor Viničiar, ktorý pôsobí pod vedením umeleckej vedúcej Janky Glausovej. Súbor bol založený v júli 2014. Divadelný krúžok naďalej pôsobí pri Základnej škole s materskou školou. Nepodarilo sa založiť Spolok mládeže, ani Dobrovoľný divadelný spolok. Obec finančne podporuje činnosť športových klubov, ktoré pôsobia v obci. Obec spoločne so športovými klubmi dobudovala areál na organizovanie domácich a medzinárodných podujatí a rozšírila parkovacie kapacity v rámci rekreačno-oddychového areálu.

#### ***Cieľ 5 Kvalitné životné prostredie***

*Priorita Kvalita životného prostredia.*

*Opatrenie 1 Ochrana pred záplavami* - v smere od Senca bol vypracovaný projekt a realizovaná samotná ochrana. V prípade záplav od Šenkvicekého lesa sa však projekt nevypracoval z dôvodu nevysporiadaných majetkovo-právnych vzťahov.

*Opatrenie 2 Ochrana životného prostredia* - bol dobudovaný zberný dvor na dreviny a haluzoviny. Recyklácia odpadov je vykonávaná prostredníctvom firmy Marius Pedersen. Obec sa napojila na Malokarpatský zberač a obecná čistička odpadových vôd bola odstavená.

*Opatrenie 3 Revitalizácia obce* bola plánovaná prostredníctvom troch aktivít - *revitalizácia centra obce* (II. etapa nebola realizovaná, keďže projekt nebol schválený z dôvodu nedostatku finančných prostriedkov), *výsadba alejí* (priebežne sa uskutočňuje) a *realizácia zeleného parku pri potoku* - chodník zdravia (aktivita sa začala a v jej realizácii je potrebné pokračovať).

Strategické ciele, priority a opatrenia Programu hospodárskeho a sociálneho rozvoja obce Viničné na roky 2009-2013 boli v *prevažnej miere naplnené*.

#### ***Obsah dokumentu***

PHSR obce Viničné na roky 2015-2022 je strednodobý rozvojový dokument, ktorý obsahuje súhrnnú geografickú a sociálno-ekonomickú charakteristiku obce, identifikáciu rozvojových potenciálov a limitov rozvoja, stratégiu, ktorá určuje hlavné smery, priority a ciele rozvoja obce, ďalej zoznam opatrení a aktivít na zabezpečenie realizácie PHSR, časový harmonogram, inštitucionálne, organizačné a finančné zabezpečenie, realizácia a systém monitorovania a hodnotenia plnenia. Zámerom dokumentu je stanovenie vízie, stratégie, priorít, opatrení a aktivít spolu s ich finančným zabezpečením. Ciele programového dokumentu budú naplnené efektívnym využívaním endogénneho potenciálu a Európskych štrukturálnych a investičných fondov (ďalej „EŠIF“) iných zdrojov, ktoré prispievajú k naplňovaniu cieľov politiky súdržnosti 2014-2020 (2022). Hlavným cieľom je zatraktívnenie podmienok pre život, bývanie a podnikanie so zachovaním trvalo udržateľného rozvoja obce Viničné.





## **1.1 STRUČNÝ POPIS KONTEXTU VZNIKU A CHRONOLÓGIE PRÍPRAVY PROGRAMU HOSPODÁRSKEHO ROZVOJA A SOCIÁLNEHO ROZVOJA OBCE VINIČNÉ NA ROKY 2015-2022**

- a. *Iniciovanie spracovania PHSR obce Viničné roky 2015-2022 vedením samosprávy, schválenie zámeru spracovania PHSR, výber spracovateľa PHSR (01/2015).* Samotnému spracovaniu PHSR obce Viničné na roky 2015-2022 predchádzali rokovania so starostom obce, štúdium programových dokumentov *národnej* (Partnerská dohoda SR na roky 2014-2022, Konceptia územného rozvoja Slovenska), *regionálnej* (PHSR Bratislavského samosprávneho kraja na roky 2014-2022, Stratégia rozvoja vidieka Bratislavského samosprávneho kraja na roky 2014-2020, Program odpadového hospodárstva Bratislavského kraja 2011-2015) a *lokálnej* (Program hospodárskeho a sociálneho rozvoja obce Viničné na roky 2009-2013, Územný plán obce Viničné) *úrovne* a Metodiky na vypracovanie programu hospodárskeho rozvoja a sociálneho rozvoja obce/obcí/VUC (podľa zákona č. 539/2008 z. z. o podpore regionálneho rozvoja v znení zákona č. 309/2014 z. z.).
- b. *Spracovanie metodiky, formulárov a realizácia dotazníkového prieskumu na vzorke obyvateľov, návštevníkov a miestnych podnikateľov (01/2015-02/2015).* Dotazníkový prieskum, realizovaný elektronickou formou alebo vyplnením tlačenej verzie dotazníka, určeného pre obyvateľov a návštevníkov obce obsahoval 28 otázok, zameraných na zistenie základných informácií o respondentoch (pohlavie, vek, dosiahnuté vzdelanie, ekonomická zaradenie), ďalej otázky zamerané na zistenie názorov respondentov na život, veci verejné, občiansku vybavenosť, infraštruktúru a smerovanie ďalšieho rozvoja obce. Druhá časť prieskumu bola určená pre podnikateľov s miestom podnikania v obci Viničné.
- c. *Realizácia dotazníkového prieskumu (02/2015).* Do dotazníkového prieskumu pre obyvateľov a návštevníkov obce sa zapojilo 83 respondentov, z toho 36 (43,37%) mužov a 47 (56,65%) žien. Dotazník identifikoval respondentov podľa:
- o *vekovej štruktúry* - 21-30 rokov (21; 25,61% respondentov), 31-40 rokov (40; 48,78% respondentov), 41-50 rokov (12; 14,6% respondentov), 51-60 rokov (6; 7,3% respondentov), 61 a viac rokov (3; 3,7% respondenti). Štruktúra respondentov podľa veku korešpondovala s vekovou štruktúrou obyvateľov obce;
  - o *stupňa dosiahnutého vzdelania* - stredoškolské bez maturity (3; 3,61% respondentov), úplné stredoškolské s maturitou (35; 42,17% respondentov), vysokoškolské (45; 54,22% respondentov);
  - o *dĺžky trvalého pobytu v obci* - do 5 rokov (16; 19,51% respondentov), 6-10 rokov (27; 32,93% respondentov), 11-20 rokov (16; 19,51% respondentov), 21 a viac rokov (20; 24,39% respondentov), ďalej osoby s prechodným pobytom (2; 2,44% respondentov) a návštevníci (1; 1,2% respondent);
  - o *ekonomickej štruktúry* - zamestnanci súkromného (10,0% respondentov) a verejného (43,90% respondentov) sektora, súkromní podnikatelia (14,63% respondentov),



nezamestnaní (13,41% respondentov), osoby v domácnosti (3,66% respondentov), dôchodcovia (6,10% respondentov) a študenti (3,66% respondentov).

Druhá časť prieskumu, zameraná na miestnych podnikateľov, obsahovala 21 otázok a bola zameraná na zistenie základných údajov o podnikateľských aktivitách, vývojových trendoch a zámeroch, zamestnancoch a trhu práce a spokojnosti respondentov s výkonom miestnej samosprávy. Dotazník sa realizoval na vzorke 53 podnikateľov formou e-mailu a osobným kontaktom, s úspešnosťou 13 vyplnených formulárov (28,89%).

Výsledky prieskumu možno považovať za relevantné a využiteľné v praxi. Vyhodnotenie dotazníkové prieskumu je súčasťou *Prílohy 6*. Aktivitu realizovalo vedenie riešiteľského tímu a študenti magisterského stupňa (5), UK v Bratislave, Prírodovedeckej fakulty, odboru Regionálna geografia, rozvoj regiónov a európska integrácia s podporou starostu a pracovníkov OcÚ Viničné. OcÚ zabezpečil informovanosť obyvateľov o konaní dotazníkového prieskumu prostredníctvom úradnej tabule a vyhlásením v miestnom rozhlase.

- d. *Spracovanie ex-post hodnotenia PHSR obce Viničné na roky 2009-2013 (03/2015)*. Vyhodnocoval sa súlad cieľov, priorít a opatrení PHSR obce Viničné na roky 2009-2013 a realizovaných projektov.
- e. *Zber štatistických a ostatných potrebných dát (03/2015)* bol zameraný na získavanie oficiálnych štatistických dát zo zdrojov Štatistického úradu Slovenskej republiky (ďalej „ŠÚ SR“), Úradu práce sociálnych vecí a rodiny (ďalej „UPS VaR“), údajov o miestnych podnikateľských subjektoch zo zdrojov Okresného úradu Pezinok, Odboru živnostenského podnikania, ďalej údajov Slovenskej správy ciest, informácií z OcÚ Viničné a terénneho prieskumu. Etapa bola realizovaná v súčinnosti so starostom obce a pracovníkmi OcÚ Viničné. Zoznam použitých dát spolu so zdrojmi je uvedený v *Prílohe 3*.
- f. *Vyhodnotenie štatistických dát a dotazníkové prieskumu; Spracovanie analytickej časti, (03/2015-04/2015)*. Získané štatistické a ostatné údaje spolu s výsledkami dotazníkového prieskumu boli podkladom pre spracovanie analytickej časti a *Prílohy 6* programového dokumentu. Riešiteľský tím na priebežných stretnutiach so starostom obce a pracovníkmi OcÚ konzultoval postup a dosiahnuté výsledky.
- g. *Spracovanie strategickej, programovej, realizačnej a finančnej časti PHSR obce Viničné na roky 2015-2022 (04/2015 -06/2015)*. Spracovaniu uvedených častí PHSR predchádzalo prerokovanie východísk na priebežných pracovných stretnutiach so starostom obce a pracovníkmi OcÚ. Aktivitu realizovalo vedenie a členovia riešiteľského tímu.
- h. *Prerokovanie PHSR obce Viničné na roky 2015-2022 v obecnom zastupiteľstve a dopracovanie finálnej verzie v zmysle pripomienok (komisie, obecné zastupiteľstvo; 09/2015)*.

Počas procesu spracovania PHSR obce Viničné na roky 2015-2022 bola verejnosť informovaná o zámeroch, etapách a spracovaní dokumentu prostredníctvom úradnej tabule OcÚ a na stretnutiach s občanmi, miestnymi podnikateľmi a zástupcami ostatných inštitúcií.



## **1.2 STRUČNÉ ZHRNUTIE VÝCHODISKOVÝCH KONCEPČNÝCH DOKUMENTOV**

Východiskovými koncepčnými dokumentmi pre spracovanie PHSR obce Viničné na roky 2015-2022 sú programové dokumenty národnej, regionálnej a lokálnej úrovne (*Príloha 4*).

*Stručné zhrnutie východiskových koncepčných dokumentov*

**Partnerská dohoda SR na roky 2014-2020** (ďalej „PD SR 2014-2020“) je integrujúci a východiskový dokument pre operačné programy, v ktorých sú v zmysle tematickej koncentrácie špecifikované prioritné osi, opatrenia a aktivity; v zmysle územnej koncentrácie oprávnené regióny a podmienky na čerpanie EŠIF. PD SR 2014-2020 diferencovane koncentruje tematické ciele a prioritné oblasti podpory do geografických územných jednotiek, vymedzených celoštátnou územnoplánovacou dokumentáciou (Konceptia územného rozvoja Slovenska, aktualizácia 2011), čím sa vytvára vhodný predpoklad pre vyrovňovanie regionálnych disparít, rast konkurencieschopnosti a inovačnej schopnosti regiónov v širšom územnom a hospodárskom kontexte. Dokument definuje stratégiu a účinné investície v objeme 15,3 mld. € zo štrukturálnych fondov (Európsky fond regionálneho rozvoja, Európsky sociálny fond), Kohézneho fondu a z Európskeho poľnohospodárskeho fondu pre rozvoj vidieka na obdobie najbližších 10 rokov, s prioritami zameranými na kľúčové odvetvia rastu ako sú dopravná infraštruktúra, inovácie, výskum a vývoj, podpora malých a stredných podnikateľov, ochrana životného prostredia (ďalej „ŽP“), digitálna agenda, energetická efektívnosť a obnoviteľné zdroje, investície do zamestnanosti, vzdelávania, sociálneho začlenenia a efektívnej verejnej správy.

**Konceptia územného rozvoja Slovenska** (ďalej „KURS“) akceptuje a na podmienky SR prispôsobuje princípy územných priorít rozvoja EÚ v súlade s Územnou agendou EÚ 2020. V územnom rozvoji Slovenska definuje systém rozvojových osí, ťažísk osídlenia a terciárnych rozvojových centier, ktorý je založený na princípoch polycentrického modelu osídlenia a vytvára kompaktnú sídelnú štruktúru, previazanú na sídelné systémy susediacich štátov. Systém sídelnej štruktúry predstavuje geografické územné jednotky s najlepšimi podmienkami pre absorpciu podporovaných investícií, s predpokladom dosahovania rozvojových efektov v ekonomickej a sociálnej sfére pre čo najvyšší počet obyvateľov.

**Program hospodárskeho a sociálneho rozvoja Bratislavského samosprávneho kraja na roky 2014-2020** (ďalej „PHSR BSK 2014-2020“). V súlade s celoeurópskou stratégiou je pre rozvoj Bratislavského samosprávneho kraja potrebné do roku 2020 zabezpečiť inteligentný, udržateľný a inkluzívny rast s dôrazom na tvorbu pracovných miest. Dokument vytýčil 5 prioritných oblastí (ďalej „PO“) – *PO 1 Veda výskum inovácie; PO 2 Ľudské zdroje; PO 3 Zamestnanosť; PO 4 Konkurencieschopnosť, rast a podnikateľské prostredie; PO 5 Životné prostredie, zmeny klímy a obnoviteľné zdroje.*

Podľa územno-plánovacej dokumentácie (ďalej „ÚPD“) obec Viničné patrí medzi tzv. ostatné obce, v blízkosti regionálneho centra Pezinok a rozvojového pólu Bratislava.

**Stratégia rozvoja vidieka Bratislavského samosprávneho kraja na roky 2014-2020** (ďalej „SRV BSK 2014-2020“) deklaruje za cieľ „zvýšenie efektívnosti využitia finančných



prostriedkov na podporu lokálnej zamestnanosti, podnikania a infraštruktúry na vidieku v BSK v programovom období 2014-2020“. Analýza, s ohľadom na miestne špecifiká, charakterizuje črty vidieckeho prostredia BSK, sumarizuje potenciál kraja a jeho subregiónov vo viacerých tematických oblastiach (poľno- a lesné hospodárstvo, agroturistika, vodné hospodárstvo) a hodnotí miestne rozvojové kapacity. Strategickým cieľom SRV BSK 2014-2020 je „Zlepšenie kvality života obyvateľov vidieka BSK a zvýšenie jeho príťažlivosti pre návštevníkov“. Dokument je zameraný na podporu troch prioritných oblastí:

- *PO 1 Ľudský kapitál a miestna ekonomika*, ktorej cieľom je vytvorenie podporného prostredia pre zlepšenie spolupráce a sieťovanie na všetkých relevantných úrovniach v prospech rozvoja udržateľnej miestnej ekonomiky;
- *PO 2 Krajinný a kultúrny potenciál*, ktorej cieľom je lepšie využívanie a obnova krajinného a kultúrneho potenciálu;
- *PO 3 Dostupnosť a vybavenosť sídiel*, ktorej cieľom je zlepšenie dopravnej infraštruktúry a dostupnosti služieb vo vidieckych sídlach kraja.

Dokument vymedzuje úlohu miestnej samosprávy, ktorej úloha predovšetkým spočíva v implementácii aktivít stratégie na miestnej úrovni, vo vytváraní podmienok pre efektívne sieťovanie v rámci verejno-súkromných partnerstiev, mobilizácii vnútorných zdrojov územia a v poskytovaní potrebných informácií lokálnej úrovne.

**Program odpadového hospodárstva Bratislavského kraja 2011-2015** (ďalej „POH Bratislavského kraja 2011-2015“) je strategickým dokumentom v odpadovom hospodárstve kraja, ktorý vychádza zo Zákona č. 223/2001 Z.z. o odpadoch a o zmene a doplnení niektorých zákonov a Vyhlášky MŕP SR č. 283/2001 Z. z. o vykonaní niektorých ustanovení zákona o odpadoch v znení neskorších predpisov. POH Bratislavského kraja 2011-2015 je vypracovaný pre územie, patriace do krajskej pôsobnosti Obvodného úradu životného prostredia Bratislava.

**PHSR obce Viničné na roky 2009-2013** obsahuje komplexnú analýzu vybraných oblastí, SWOT analýzu a formuluje víziu ďalšieho rozvoja obce Viničné do roku 2013, ktorou je „Zachovanie charakteristickej vinárskej malebnej obce pod úpäťm Malých Karpát so zachovalým podkarpatským charakterom, kvalitným životným prostredím, dobrými podmienkami pre prímestskú víkendovú rekreáciu a príjemné rodinné prímestské bývanie. Obec, ktorá poskytuje služby cestovného ruchu v historicky vernom vidieckom prostredí a vytvára dobré podmienky pre zamestnanie miestnych obyvateľov vo vlastnej podnikateľskej zóne.“

Vízia rozvoja obce je postavená na 5 základných pilieroch:

- Pilier 1 Rozvoj ľudských zdrojov.* Cieľom je zlepšenie podmienok pre súčasných obyvateľov a zatriaktivnenie obce pre nových spoluobčanov;
- Pilier 2 Rozvoj cestovného ruchu.* Cieľom je kooperácia obce a podnikateľských subjektov v oblasti cestovného ruchu, propagácia obce a dobudovanie infraštruktúry;
- Pilier 3 Rozvoj podnikateľského prostredia a služieb.* Cieľom je vybudovanie živnostenského parku a dobudovanie Domu služieb v centre obce;



*Pilier 4 Rozvoj kultúrnych a športových aktivít.* Cieľom je zabezpečenie intenzívnej spolupráce obce s miestnymi spolkami a združeniami;

*Pilier 5 Kvalitné životné prostredie.* Cieľom je v spolupráci s BSK vybudovanie obchvatu, protipovodňového systému, revitalizácia centra obce a okolia potoka.

**Územný plán obce Viničné** bol schválený obecným zastupiteľstvom v roku 2014. Určuje zásady organizácie a usmerňuje územný rozvoj obce.

PHSR obce Viničné 2015-2022 je spracovaný v súlade so všetkými vyššie uvedenými programovými dokumentmi národnej, regionálnej a lokálnej úrovne.



## 2 ANALÝZA OBCE

### 2.1 ANALÝZA VNÚTORNÉHO PROSTREDIA

#### 2.1.1 Polohový potenciál a prírodné podmienky

##### *Polohový potenciál*

Obec Viničné leží v západnej časti Slovenska, administratívne je súčasťou Bratislavského samosprávneho kraja a okresu Pezinok. Obec susedí s okresným mesto Pezinok a vidieckymi obcami Slovenský Grob a Šenkvice (*Obrázok 1*)

Geografické súradnice obce (bod pri obecnom úrade) sú 48°16' s. g. š. a 17°18' v. g. d. Obec s rozlohou 9,61 km<sup>2</sup> leží v nadmorskej výške 156 m n. m.. Hustota zaľudnenia je 233 obyvateľov na km<sup>2</sup>.

V rámci širších dopravných väzieb sa obec Viničné nachádza na dopravnom koridore nadregionálnej úrovne Rakúsko - Záhorská Ves - Malacky - Šaštín Stráže / Pezinok - Senec - Šamorín (KURS 2001, aktualizácia 2011).

Obec má dobrú polohu a komunikačnú dostupnosť k Bratislave prostredníctvom ciest II. triedy 503-502 (24,1 km, 30 min.), diaľnice D1 a cesty II triedy 503 (33,6 km, 26 min.). Cesta II. triedy 503, ktorá prechádza obcou Viničné sa pred Sencom napája na diaľnicu D1. Cesta II. triedy 503 sa v katastrálnom území (ďalej „k. ú.“) obce pretína s cestou III. triedy 5023. Cestný systém je doplnený obecnými cestami.

Priaznivé je komunikačné spojenie s hlavnými mestami okolitých krajín - Viedňou a Budapešťou, s krajským mestom Juhomoravského kraja - Brnom, krajským mestom Trnava a okresnými mestami Pezinok a Senec (*Tabuľka 2*).

**Tabuľka 2 Komunikačná a časová dostupnosť obce Viničné**

Mesto	Vzdialenosť (km)	Časová dostupnosť (hod., min.)	Dopravná komunikácia
Bratislava	24,1 / 33,6	35 / 25	II. 503 – 502 / 503 – D1
Viedeň	108	1 hod. 10 min.	II 503 – D1 – D2 – E58
Budapešť	230	2 hod. 14 min	II 503 – D1 – E75
Brno	128	1 hod. 28 min.	II 503 – E65
Trnava	37,2	29 min.	II 503 – D1 – II51
Pezinok	4,0	5 min.	II 503 – II 502
Senec	10,5	13 min.	II 503 – D1 – II 51

Zdroj: Google Maps, 2014

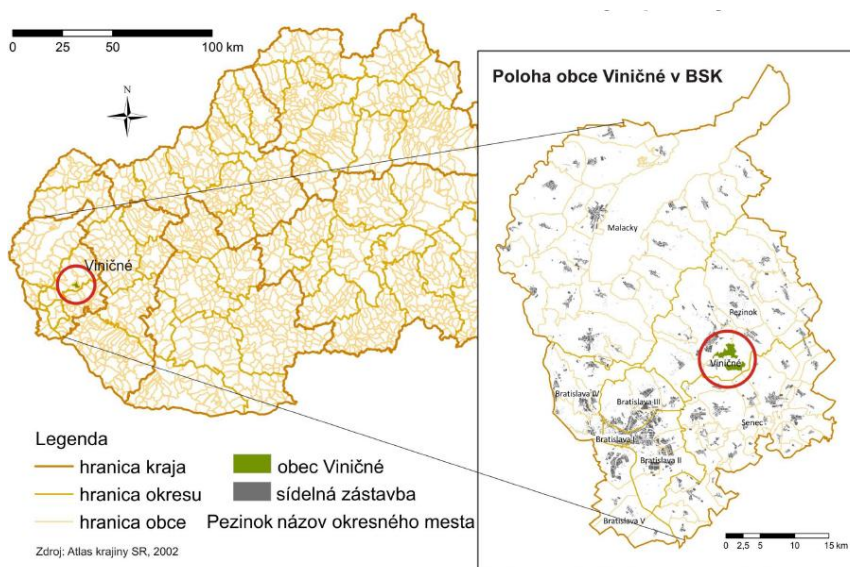
Obcou neprechádza železničná trať a najbližšia železničná zastávka je v 4 km vzdialenom okresnom meste Pezinok. Obec Viničné je v nevelkej vzdialenosti (24,5 km) a dobrej komunikačnej (II 503; D1/E571/E75) a časovej (19 min.) dostupnosti k letisku M. R. Štefánika v Bratislave.





Obec Viničné leží v blízkosti terciárneho rozvojového pólu Pezinok - Modra – Senec, ktorý je súčasťou bratislavsko-trnavského ťažiska osídlenia (KURS 2001, aktualizácia 2011).

**Obrázok 1 Polohový potenciál obce Viničné**



Zdroj: Atlas krajiny SR, 2002

### *Charakteristika prírodných predpokladov a funkčné využitie zeme*

Prírodné predpoklady predstavujú významný potenciál, ktorý primárne determinuje rozvoj územia a atraktivitu obce.

#### *Geologické a geomorfologické pomery*

K. ú. obce Viničné je súčasťou Panónskej panvy, oblasti Podunajská nížina. Leží na rozhraní dvoch geomorfologických celkov - Podunajskej nížiny a Podunajskej pahorkatiny, čomu zodpovedá aj charakter reliéfu. Mierne členitá Podunajská pahorkatina tvorí približne  $\frac{2}{3}$  rozlohy k. ú.. Podunajská rovina vyplňa západnú časť k. ú. a reliéf tvoria nivy miestnych tokov a náplavové kužele.

Územie prevažne vyplňajú neogénne a kvartérne sedimenty pokryté úrodnými sprašami, v západnej časti hlinité až hlinito-piesčité štrky s úlomkami hornín v náplavových kuželoch.

#### *Hydrologické pomery*

Územie patrí do povodia Dunaja a čiastkového povodia Malého Dunaja s dažďovo-snehovým režimom odtoku.

Z k. ú. obce Viničné odvádza vodu Viničiansky kanál, ktorý ďalej preteká k. ú. obce Svätý Jur a spojením s Limbašským potokom napája vody Šúrskeho kanála. Do Viničianskeho kanála sa vlievajú pravobrežné toky – Mlynský kanál a Mahulianka, ktoré pramenia v k. ú. obce





Pezinok. Ľavobrežným prítokom je Grobský kanál, ktorý pramení v k. ú. obce Slovenský Grob.

V obci sa nachádza vodná nádrž Viničné. Kvartérne a neogénne sedimenty sú porézne so zásobami podzemných vôd.

#### *Klimatické pomery*

Viničné patrí do klimatickej oblasti so suchou klímou s miernou zimou, s priemernou januárovou teplotou  $-1^{\circ}$  až  $-2^{\circ}$  C a júlovou teplotou  $18^{\circ}$  až  $21^{\circ}$  C. Ročný úhrn zrážok je 450-750 mm.

#### *Pôdne pomery a rastlinstvo*

Najväčšiu časť východnej časti k. ú. tvoria hnedozeme kultizemné a hnedozeme pseudoglejové na sprašiach; v západnej časti k. ú. sú černozeme kultizemné a v severnej časti kambizeme modálne až kultizemné.

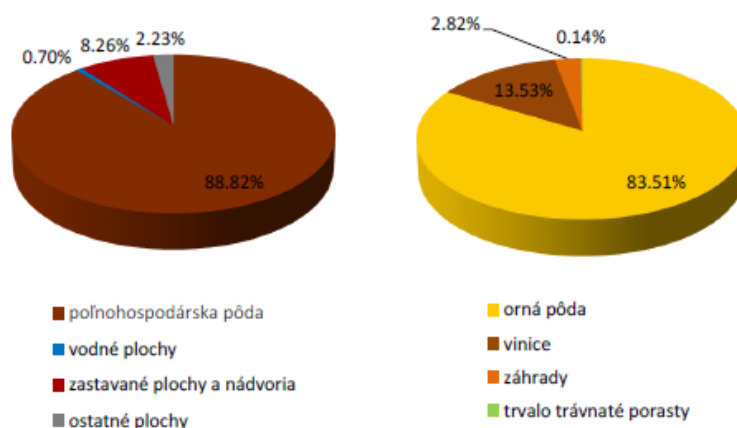
Územie patrí do dubovej zóny a nížinnej podzóny. Prevažujú dubové porasty, v oblasti vodných tokov je výskyt tvrdých lužných lesov (Atlas krajiny SR, 2002).

#### *Využitie zeme*

Z celkovej rozlohy k. ú. 961,1 ha až 88,82% (845,5 ha) tvorí poľnohospodárska pôda, z ktorej 83,51% (713,6 ha) je intenzívne využívaných ako orná pôda. Vinice tvoria 13,53% (115,6 ha), záhrady 2,82% (24,1 ha) a trvalo trávne porasty menej ako 1% (1,2 ha) rozlohy poľnohospodárskej pôdy. Morfologické, pedologické a klimatické podmienky Podunajskej nížiny poskytujú potenciál pre intenzívne poľnohospodárske využívanie, čo sa prejavuje aj v pomerne monotónnom charaktere krajiny.

Druhú intenzívne využívanú formu predstavujú zastavané plochy a nádvorcia 8,26% (79,4 ha). Vodné plochy tvoria len 0,7% (6,7 ha) a ostatné plochy 2,23% (21,5 ha) rozlohy k. ú. (Graf 1). Iné formy využívania krajiny nie sú zastúpené.

**Graf 1 Štruktúra foriem využívania krajiny a poľnohospodárskej pôdy**



Zdroj: Katastrálny úrad, 2014



## 2.1.2 Sociálno-ekonomická charakteristika

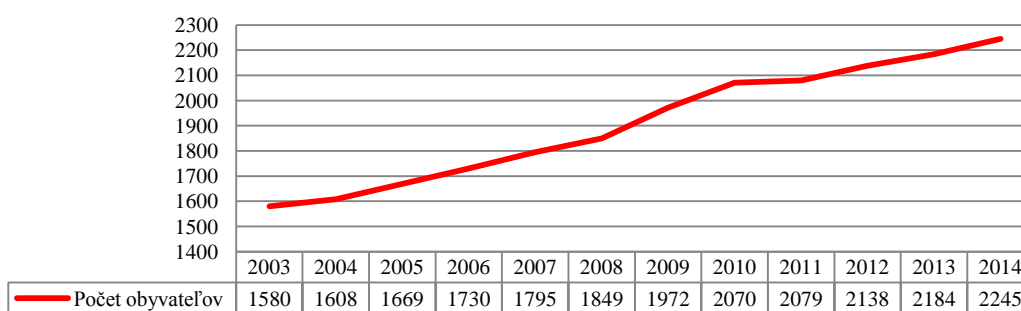
### 2.1.2.1 Demografický vývoj a štruktúra obyvateľstva

Dôležitým predpokladom rozvoja obce sú ľudské zdroje (vývoj, počet populácie a štruktúra obyvateľstva podľa veku, pohlavia, stupňa dosiahnutého vzdelania, vierovyznania, národnosti a ekonomickej aktivity).

#### *Vývoj a pohyb obyvateľstva*

K 31.12.2014 v obci Viničné žilo 2245 obyvateľov. Vo vývoji počtu obyvateľov je zrejmy kontinuálny nárast počtu obyvateľov počas celého obdobia a najmä v posledných piatich rokoch, čo je dôsledkom predovšetkým migračného ako aj prirodzeného prírastku obyvateľstva (*Graf 2*). V rámci sledovaného obdobia vôbec najvyšší nárast počtu obyvateľov bol zaznamenaný v roku 2009 (+123; 62,37‰) ako dôsledok pozitívneho migračného salda (52,27‰).

**Graf 2 Vývoj počtu obyvateľov v rokoch 2003-2014**



Zdroj: ŠÚ SR

**Tabuľka 3 Vývoj pohybu obyvateľstva v rokoch 2003-2014**

Rok	Prirodzený prírastok (-úbytok)		Migračný prírastok (-úbytok)		Celkový prírastok (-úbytok)	
	abs.	‰	abs.	‰	abs.	‰
2003	-4	-2,53	37	23,42	33	20,89
2004	2	1,24	26	16,17	28	17,41
2005	-4	-2,40	65	38,95	61	36,55
2006	0	0,00	61	35,26	61	35,26
2007	0	0,00	65	36,21	65	36,21
2008	-4	-2,16	58	31,37	54	29,21
2009	14	7,10	109	55,27	123	62,37
2010	21	10,14	77	37,20	98	47,34
2011	7	3,37	81	38,96	88	42,33
2012	13	6,08	46	21,52	59	27,60
2013	1	0,46	45	20,64	46	21,10
2014	12	5,35	53	23,61	65	28,95

Zdroj: ŠÚ SR

Vývoj prirodzeného prírastku (-úbytku) obyvateľstva má kolísavý priebeh. V rokoch 2003-2008 sa prejavuje mierny prirodzený úbytok, resp. stabilný stav, následne však v rokoch 2009



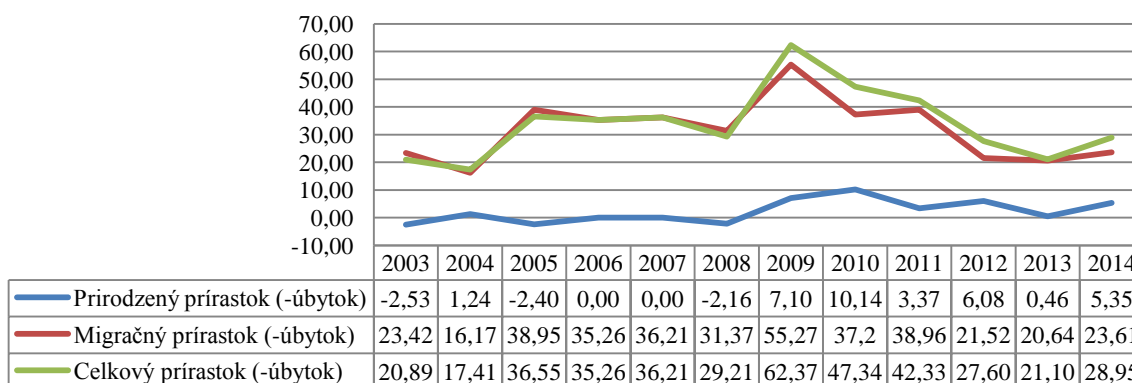
(14 obyv., 7,1‰) a 2010 (21 obyv., 10,14‰) boli zaznamenané vôbec najvyššie prirodzené prírastky obyvateľstva. V rokoch 2011 a 2013 prišlo k poklesu prirodzeného prírastku obyvateľstva a v roku 2014 k jeho opätovnému nárastu na 5,35‰ (Tabuľka 3, Graf 3).

Demografickým procesom, ktorý výrazne ovplyvňuje vývoj počtu obyvateľov je migračný pohyb. Výhodná poloha v zázemí Bratislavy, blízkosť k okresným sídlam Pezinok a Senec, dobrá komunikačná dostupnosť a možnosť výstavby nových domov „predurčujú“ obec Viničné stať sa miestom trvalého pobytu novopristaňovaného obyvateľstva najmä z Bratislavy.

Hodnoty migračného prírastku sú v dôsledku prisťahovania obyvateľstva relatívne vysoké (Graf 3).

Demografické procesy ovplyvnili aj vývojovú krivku celkového prírastku (-úbytku) obyvateľstva, ktorý po prechodnom znížení v roku 2008 (29,21‰) dosiahol v roku 2009 maximálnu hodnotu (62,37‰). V roku 2013 prišlo k miernemu poklesu celkového prírastku obyvateľstva, ktorý sa v dôsledku pozitívneho prirodzeného a migračného prírastku obyvateľstva v roku 2014 opätovne zvýšil (Graf 3).

**Graf 3 Vývoj prirodzeného, migračného a celkového prírastku (-úbytku) obyvateľstva v rokoch 2003-2014 (‰)**



Zdroj: ŠÚ SR 2014

#### *Pohlavná a veková štruktúra obyvateľstva*

V štruktúre obyvateľstva podľa pohlavia miernu prevahu počas celého sledovaného obdobia majú ženy. V roku 2001 z celkového počtu obyvateľov ženy tvorili 52,30% (783), v roku 2014 sa podiel mužov (49,66%, 1115) a žien (50,34%, 1130) viac-menej vyrovnal, s miernou prevahou žien (Tabuľka 4).

V rokoch 2003-2014 výrazne vzrástol podiel obyvateľstva v produktívnom veku a to zo 64,7% (1022) v roku 2003 na 70,2% (1577) v roku 2014. Pozitívny demografický vývoj s imigráciou obyvateľstva prevažne mladších vekových kategórií ekonomicky aktívneho obyvateľstva sa kladne prejavuje aj nárastom podielu obyvateľstva predproduktívneho (rok 2003 16,0%;, rok 2014 18,4%), poklesom a v posledných rokoch stabilizáciou podielu obyvateľstva poproduktívneho (rok 2003 19,3%, rok 2014 11,4%) veku (Tabuľka 5, Graf 4).



**Tabuľka 4 Vývoj štruktúry obyvateľstva podľa pohlavia**

Rok	2001		2011		2012		2013		2014	
	abs.	%	abs.	%	abs.	%	abs.	%	abs.	%
muži	714	47,70	991	48,87	1056	49,28	1080	49,45	1115	49,66
ženy	783	52,30	1037	51,13	1087	50,72	1104	50,55	1130	50,34

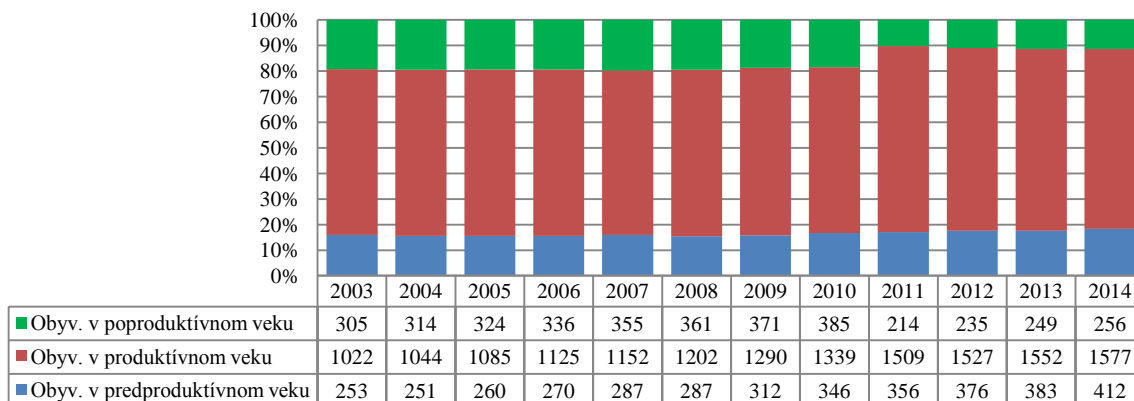
Zdroj: ŠÚ SR

**Tabuľka 5 Vývoj vekovej štruktúry obyvateľstva podľa produktívnych skupín (%)**

Obyvateľstvo vo veku	2003	2004	2005	2006	2007	2008	2009	2010	2011	2012	2013	2014
predproduktívnom	16,0	15,6	15,6	15,6	16,0	15,5	15,8	16,7	17,1	17,6	17,5	18,4
produktívnom	64,7	64,9	65,0	65,0	64,2	65,0	65,4	64,7	72,6	71,4	71,1	70,2
poproduktívnom	19,3	19,5	19,4	19,4	19,8	19,5	18,8	18,6	10,3	11,0	11,4	11,4

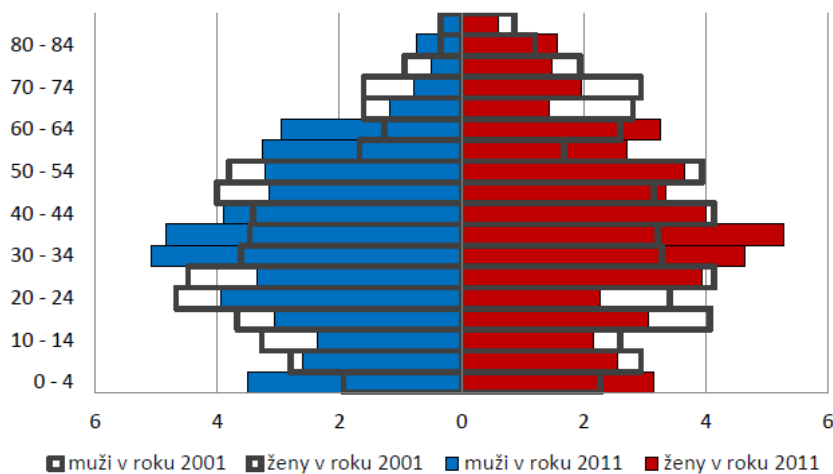
Zdroj: ŠÚ SR

**Graf 4 Vývoj vekovej štruktúry obyvateľstva podľa produktívnych skupín (%)**



Zdroj: ŠÚ SR

**Graf 5 Štruktúra obyvateľstva podľa 5-ročných vekových kategórii v rokoch 2001 a 2011 (%)**



Zdroj: ŠÚ SR



Trendy demografického vývoja sa pozitívne prejavujú aj v štruktúre obyvateľstva podľa 5-ročných vekových kategórií. Z obyvateľstva predproduktívneho veku je najpočetnejšia najmladšia veková skupina 0-4 ročných mužov aj žien, čo odráža zmeny vekovej štruktúry obyvateľstva spojené s prisťahovaním obyvateľstva prevažne nižších vekových kategórií produktívneho veku. Kým v roku 2001 najpočetnejšími vekovými kategóriami boli 15-19 a 20-24 ročné ženy a 20-24 a 25-29 muži, tak v roku 2011 to boli 30-34 a 35-39 ročné ženy aj muži (*Graf 5*). Index starnutia<sup>2</sup> je 62,13%.

#### Štruktúra obyvateľstva podľa stupňa dosiahnutého vzdelania

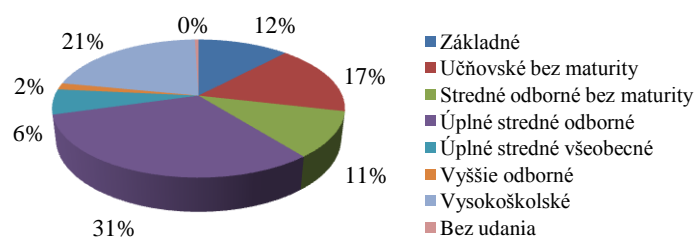
Stupeň dosiahnutého vzdelania je v úzkej korelačnej väzbe s možnosťou uplatnenia sa obyvateľov na trhoch práce. V intercenzálnom období sa štruktúra obyvateľstva podľa stupňa dosiahnutého vzdelania kvalitatívne zlepšila. V porovnaní s rokom 2001 sa výrazne zvýšil podiel obyvateľov s vysokoškolským vzdelaním 1.-3.stupňa, z 8,38% (100) v roku 2001 na 21,45% (360 obyv.) v roku 2011, ďalej s vyšším odborným (rok 2001 0,42%, 5 obyv.; rok 2011 1,55%, 26 obyv.), stredným odborným vzdelaním bez maturity (rok 2001, 5,03%, 60 obyv.; rok 2011 10,67%, 179 obyv.) a úplným stredným odborným vzdelaním (rok 2001 26,66%, 318 obyv.; rok 2011 31,35%, 526 obyv.), ktoré je najrozšírenejším stupňom vzdelania obyvateľstva (*Tabuľka 6, Graf 6*).

**Tabuľka 6 Vzdelanostná štruktúra obyvateľstva v rokoch 2001 a 2011**

Stupeň dosiahnutého vzdelania	Rok 2001		Rok 2011	
	počet obyvateľov	%	počet obyvateľov	%
Základné	270	22,63	202	12,04
Učňovské bez maturity	364	30,51	278	16,57
Stredné odborné bez maturity	60	5,03	179	10,67
Úplné stredné odborné	318	26,66	526	31,35
Úplné stredné všeobecné	76	6,37	99	5,90
Vyššie odborné	5	0,42	26	1,55
Vysokoškolské 1.-3.stupňa	100	8,38	360	21,45
Bez udania	0	0,00	8	0,48

Zdroj: SODB 2001 a 2011, ŠÚ SR

**Graf 6 Vzdelanostná štruktúra obyvateľstva v roku 2011**



Zdroj: SODB 2011, ŠÚ SR

<sup>2</sup> Počet obyvateľov v produktívnom veku (muži vo veku 60 a viac rokov, ženy vo veku 55 a viac rokov) / počet obyvateľov v predproduktívnom veku \*100 (%).



Výrazne poklesol podiel obyvateľov so základným (rok 2001 2,63%; rok 2011 12,04%) a učňovským vzdelaním bez maturity (rok 2011 16,57%), teda stupňov vzdelania, ktoré v roku 2001 mala viac ako polovina obyvateľov obce (*Tabuľka 6, Graf 6*).

#### Štruktúra obyvateľstva podľa národnosti a vierovyznania

V roku 2011 až 97,1% (2019) obyvateľov sa prihlásilo k slovenskej národnosti, čo je však v porovnaní s rokom 2001 (98,9%, 1482 obyv.) o niečo nižší podiel. V roku 2011 obyvatelia českej národnosti tvorili len 1% a ostatné národnostné menšiny menej ako 1% (SODB, ŠÚ SR, 2011).

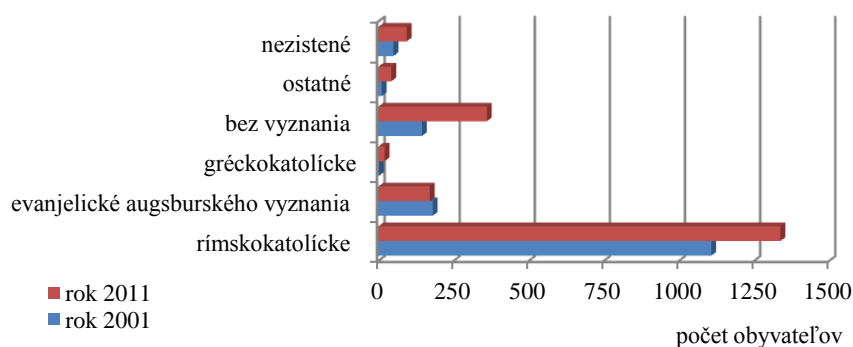
**Tabuľka 7 Štruktúra obyvateľstva podľa vierovyznania v rokoch 2001 a 2011**

Vierovyznanie	Rok 2001		Rok 2011	
	počet obyvateľov	%	počet obyvateľov	%
rímskokatolícke	1108	74,01	1338	65,98
evanjelické augsburského vyznania	181	12,09	171	8,43
gréckokatolícke	2	0,13	21	1,04
bez vyznania	145	9,69	361	17,80
ostatné	11	0,73	43	2,12
nezistené	50	3,34	94	4,64

Zdroj: SODB 2001, 2011, ŠÚ SR

Viac ako  $\frac{2}{3}$  (1338) obyvateľov obce deklaruje rímskokatolícke vierovyznanie. V porovnaní s rokom 2001 výrazne narástol počet a podiel (rok 2001 145 obyv., 9,69%; rok 2011 361, 17,80%) obyvateľov bez vyznania. Početnejšiu skupinu tvoria obyvatelia evanjelického augsburského vierovyznania (171 obyv., 8,53%). V porovnaní s rokom 2001 je početnejšia skupina obyvateľov, ktorí sa prihlásili k ostatným vierovyznaniam (43 obyv., 2,12%) alebo neuviedli žiadne vierovyznanie (94 obyv., 4,64%; *Tabuľka 7, Graf 7*).

**Graf 7 Štruktúra obyvateľstva podľa vierovyznania v rokoch 2001 a 2011**



Zdroj: SODB 2011, ŠÚ SR

#### Štruktúra obyvateľstva podľa ekonomickej aktivity a (ne-)zamestnanosť obyvateľstva

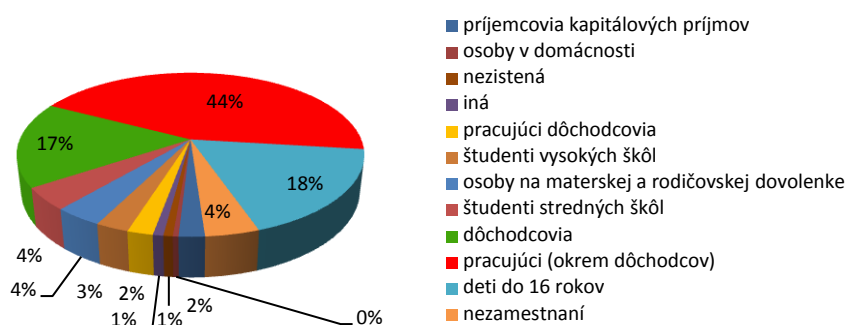
V obci Viničné je 1061 ekonomicky aktívnych, čo je 52,32% celkového počtu obyvateľov. Do kategórie ekonomicky aktívneho obyvateľstva patria pracujúci (478 obyv.), pracujúci



dôchodcovia (22), ženy na materskej a rodičovskej dovolenke (41), dôchodcovia (183), študenti vysokých (28) a stredných (47) škôl a ďalšie menej početné kategórie (Graf 8).

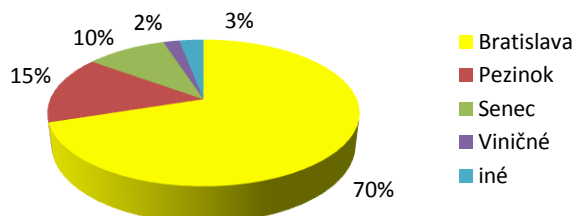
Zamestnanosť obyvateľstva a pracovný trh sú silno ovplyvnené vysokou dennou dochádzkou za prácou do Bratislavy, ktorá ponúka pracovné príležitosti v diverzifikovaných hospodárskych odvetviach ako aj do okresných miest Pezinok a Senec. V Bratislave pracuje až 70%, v Pezinku 15% a Senci 10% zamestnaných obyvateľov s trvalým pobytom vo Viničnom, kým v samotnej obci len 3% (Graf 9).

**Graf 8 Štruktúra obyvateľstva podľa ekonomickej aktivity v roku 2011**



Zdroj: SODB 2011, ŠÚ SR

**Graf 9 Štruktúra zamestnaných podľa miesta zamestnania v roku 2014**



Zdroj: OcÚ Viničné, 2014

Vývoj počtu uchádzačov o zamestnanie (ďalej „UoZ“) má kolísavý priebeh a „kopíruje“ vývoj na okresnej a krajskej úrovni. Kým do roku 2007 počet UoZ prudko poklesol, tak v ďalších rokoch v súvislosti s dôsledkami ekonomickej krízy, útlmom a ukončením činnosti viacerých zamestnávateľských subjektov, nezamestnanosť až do roku 2013 (89 UoZ) prudko stúpala. Až v roku 2014 je zrejma stabilizácia až mierny pokles UoZ s miestom trvalého bydliska v obci Viničné. K 31.12.2014 sa o prácu uchádzalo 89 UoZ s trvalým bydliskom v obci, z toho 54,43% (43) tvorili ženy.

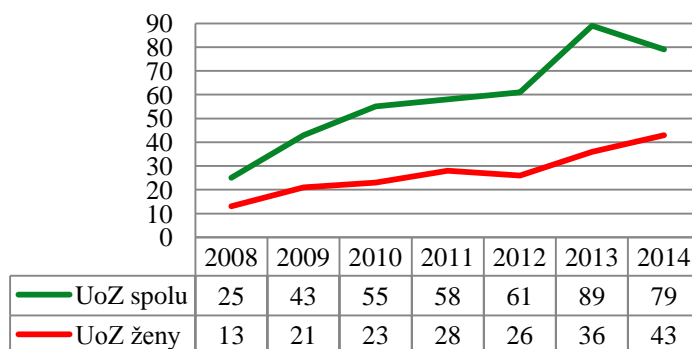
Podľa stupňa dosiahnutého vzdelania najvyšší podiel tvoria UoZ s úplným stredným odborným a všeobecným vzdelaním s maturitou (43%), s vyšším a vysokoškolským vzdelaním (20,3%) a vyučení (17,7%). Poklesol podiel UoZ so základným vzdelaním (rok 2003 10%; rok 2014 17,7%) a vyučených (rok 2003 57,5%; rok 2014 17,7%; Tabuľka 8, Graf





11), avšak práve tieto skupiny UoZ sú prevažne v stave sociálnej odkázanosti alebo zaradení na verejnoprospešné práce.

**Graf 10 Vývoj počtu uchádzačov o zamestnanie rokoch 2008-2014**



Vysvetlivky: UoZ – uchádzači o zamestnanie

Zdroj: UPSVR

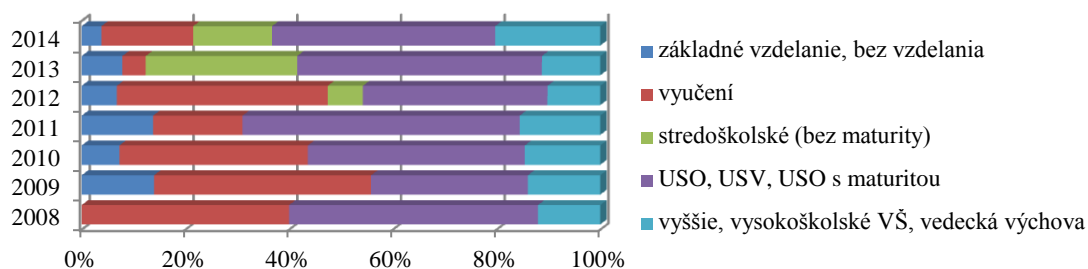
**Tabuľka 8 Štruktúra uchádzačov o zamestnanie podľa stupňa dosiahnutého vzdelania v rokoch 2008-2014**

Rok	UoZ		z toho podľa stupňa dosiahnutého vzdelania					
	z toho spolu	ženy	%	Základné vzdelanie, bez vzdelania	Vyučení	Stredoškolské (bez maturity)	USO, USV, USO s maturitou	Vyššie, VŠ, vedecká výchova
2008	25	13	52,00	0	10	0	12	3
2009	43	21	48,84	6	18	0	13	6
2010	55	23	41,82	4	20	0	23	8
2011	58	28	48,28	8	10	0	31	9
2012	61	26	42,62	4	24	4	21	6
2013	89	36	40,45	7	4	26	42	10
2014	79	43	54,43	3	14	12	34	16

Vysvetlivky: USO – úplné stredné odborné, USV – úplné stredné všeobecné, USO s maturitou – úplné stredné odborné s maturitou

Zdroj: UPSVR

**Graf 11 Štruktúra uchádzačov o zamestnanie podľa stupňa dosiahnutého vzdelania v rokoch 2008-2014**



Zdroj: UPSVR



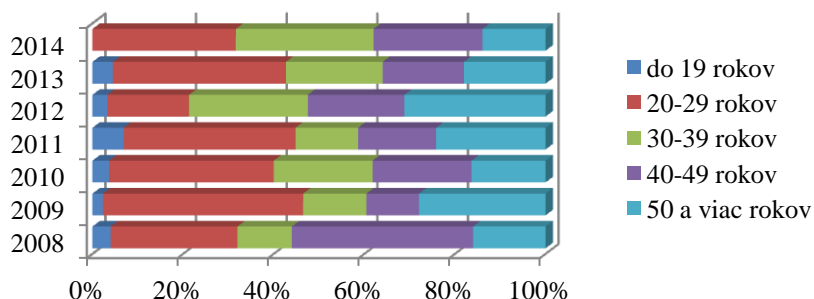
Z celkového počtu UoZ je viac ako 85% vo vekových kategóriách 20-29 (25; 31,65%), 30-39 (24; 30,38%) a 40-49 (19; 24,05%) ročných a približne 14% (11) vo vekovej kategórii 50 a viac ročných. Vo vekovej kategórii do 19 rokov nie je evidovaný žiadny nezamestnaný, čo je v porovnaní s predchádzajúcimi rokmi pozitívna zmena (Tabuľka 9, Graf 12).

**Tabuľka 9 Štruktúra uchádzačov o zamestnanie podľa veku a dĺžky evidencie nezamestnanosti v rokoch 2008-2014**

Rok	Uchádzači o zamestnanie vo veku					Dĺžka evidencie nezamestnanosti		
	do 19	20-29	30-39	40-49	50 a viac	do 3	4-12	12 a viac
	rokov					mesiace		
2008	1	7	3	10	4	12	10	3
2009	1	19	6	5	12	16	22	5
2010	2	20	12	12	9	20	25	10
2011	4	22	8	10	14	31	19	8
2012	2	11	16	13	19	5	37	19
2013	4	34	19	16	16	16	48	25
2014	0	25	24	19	11	13	38	28

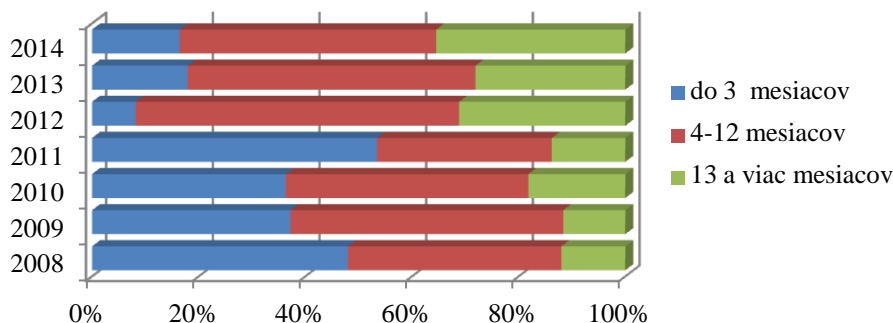
Zdroj: UPSVR

**Graf 12 Štruktúra uchádzačov o zamestnanie podľa veku v rokoch 2008-2014**



Zdroj: UPSVR

**Graf 13 Štruktúra uchádzačov o zamestnanie podľa dĺžky evidencie nezamestnanosti v rokoch 2008-2014**



Zdroj: UPSVR

Takmer polovina UoZ (38) je evidovaná strednodobo, v trvaní 4-12 mesiacov. V posledných rokoch neustále rastie podiel dlhodobo nezamestnaných v trvaní viac ako 13 mesiacov. Od



roku 2012 klesá podiel krátkodobo nezamestnaných (rok 2011 53,45%; rok 2014 16,46%; *Graf 13*) v trvaní do 3 mesiacov. Krátkodobá nezamestnanosť je súčasťou každej trhovej ekonomiky a nemá negatívny vplyv na trh práce.

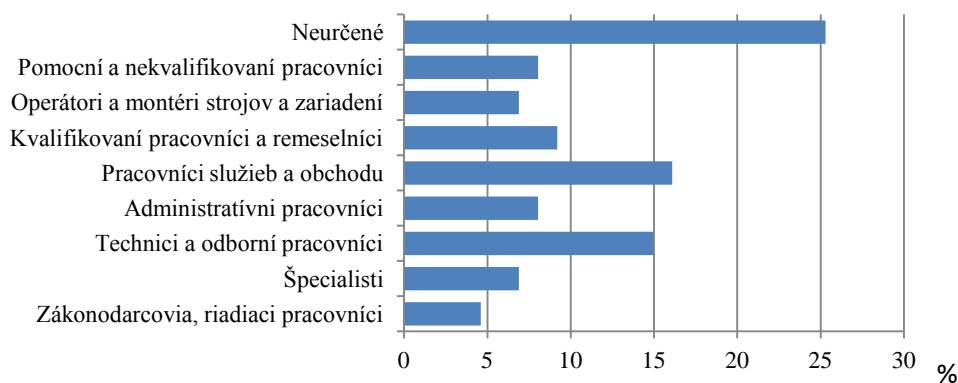
**Tabuľka 10 Štruktúra uchádzačov o zamestnanie podľa profesie posledného zamestnania k 31.12.2014**

Profesia podľa posledného zamestnania	Uchádzači o zamestnanie	
	spolu	%
Zákonnodarcovia, riadiaci pracovníci	4	4,6
Špecialisti	6	6,9
Technici a odborní pracovníci	13	14,9
Administratívni pracovníci	7	8,0
Pracovníci služieb a obchodu	14	16,1
Kvalifikovaní pracovníci a remeselníci	8	9,2
Operátori a montéri strojov a zariadení	6	6,9
Pomocní a nekvalifikovaní pracovníci	7	8,0
Neurčené	22	25,3

Zdroj: UPSVR

Podľa profesie posledného zamestnania približne 16% tvoria UoZ s posledným zamestnaním v obchode a službách, 15% technickí a odborní pracovníci (14,9%), 10% kvalifikovaní pracovníci a remeselníci, zhodne 8% administratívni, pomocní a nekvalifikovaní pracovníci. Až 25% UoZ profesiu svojho posledného zamestnania bližšie nešpecifikovalo (*Tabuľka 10, Graf 14*).

**Graf 14 Štruktúra uchádzačov o zamestnanie podľa profesie posledného zamestnania k 31.12.2014**



Zdroj: UPSVR

### 2.1.2.2 Ekonomické subjekty s miestom pôsobenia v obci

Sociálno-ekonomická úroveň obce Viničné je pozitívne ovplyvnená ekonomickou úrovňou Bratislavského kraja, ktorý je dlhodobou najsilnejším ekonomickým krajom Slovenska. V roku 2013 hodnota HDP na obyvateľa v parite kúpnej sily bola 26438,55 Eur, čo je 225,15% priemeru Slovenska.



Jedným z predpokladov rozvoja ekonomickej základne, zabezpečenia ekonomického rastu a životnej úrovne obyvateľstva sú prosperujúce ekonomické subjekty. Dôležitou funkciou ekonomického rozvoja je zabezpečiť vhodné podmienky pre fungovanie ekonomických činností. Najdôležitejšími aktérmi ekonomického rozvoja obce sú samotné ekonomické subjekty (podnikatelia), ktorí produkujú tovary a služby a poskytujú pracovné príležitosti.

V obci Viničné pôsobia 48 podnikateľských subjektov (Živnostenský register, 2015) a viacerí živnostníci. Medzi najvýznamnejšie subjekty patria:

- PD Viničné – Slovenský Grob so sídlom vo Viničnom (rastlinná a živočíšna výroba, vinohradníctvo; 42 zamestnancov),
- CELOX, spol. s r.o. (výroba a predaj *stavebných profilov a stavebných doplnkov určených hlavne pre stavebníctvo*; 12 pracovníkov),
- Sanosa, spol. s r.o. – *prevádzkovateľ športovo-rekreačného centra Galbov Mlyn s poskytovaním stravovacích, ubytovacích a rekreačných služieb*; 9 pracovníkov).

#### *Obchody a služby*

Predaj širokého sortimentu potravín, mäsových výrobkov, ovocia a zeleniny a drogistického tovaru zabezpečuje prevádzka COOP Jednota Trnava, spotrebné družstvo.

V obci sú lokalizované stravovacie (2 reštauračné zariadenia, 3 bufety, výroba a predaj zmrzlín, predaj medu) a ubytovacie (hotel Galbov mlyn, ubytovňa Dylanovo) služby, ďalej prevádzky kaderníctva (4), kozmetiky (1) a vizáže (1), pedikúry (2), masérskych služieb (2), opravy karosérií (1) a motorových vozidiel (2), pneuservisu (1), autobazáru (1), krajčírstva (1), výroby elektrických rozvádzačov (1) a montáže plastových okien a dverí (3).

Firmy poskytujú aj ďalšie služby ako sú montáž a servisná činnosť, konzultačná a projektová činnosť v oblasti komunikačnej techniky; poradenská činnosť v oblasti zdravého životného štýlu, vydavateľská činnosť; vykonávanie mimoškolskej vzdelávacej činnosti; predaj pohonných hmôt; elektromontážne práce; predaj príslušenstva pre poľnohospodárstvo, záhradnej techniky a hasičského materiálu; dielňa umeleckého kováčstva; matematické modelovanie, automatické spracovanie údajov, konzultačná činnosť a administratívne práce. V obci pôsobia 3 subjekty, ktoré zabezpečujú realizáciu inžinierskych sietí a viacerí živnostníci (murári, elektrikári a i.).

V obci pôsobia viaceré vinárstva (pozri časť Cestovný ruch) a v prevádzke sú vínné pivnice.

Zoznam podnikateľských subjektov je uvedený v *Prílohe 5*.

Priemernú nominálnu mesačnú mzdu zamestnanca nie je možné vyjadriť za obce, ale za okres. Priemerná nominálna mesačná mzda zamestnanca v okrese Pezinok (995 €, k 31.12.2014) je v porovnaní s priemerom SR (805 €) výrazne vyššia. Na výšku priemernej nominálnej mesačnej mzdy má pozitívny vplyv vysoká miera zamestnanosti obyvateľstva v prosperujúcich ekonomických odvetviach a subjektoch nielen v okrese Pezinok, ale najmä v Bratislave, kam v rámci denného dochádzkového regiónu dochádza za prácou značný počet ekonomicky aktívnych s miestom bydliskom v obci Viničné.



### *Cestovný ruch*

Obec Viničné je súčasťou Bratislavského regiónu cestovného ruchu s medzinárodným významom (Regionalizácia cestovného ruchu v Slovenskej republike, MH SR, 2005) a disponuje predpokladmi pre zážitkový (vinársky, gastronomický) a rôzne kombinované formy cestovného ruchu.

Najvýznamnejším predpokladom cestovného ruchu je tradičné vinohradníctvo a vinárstvo. Obec je súčasťou Malokarpatskej vínnej cesty, s východiskom v Bratislave a pokračovaním v mestách Svätý Jur, Pezinok, Modra a Trnava spolu s priľahlými obcami.

Priamo vo Viničnom sídli 6 vinárov - členov Združenia Malokarpatskej vínnej cesty (F. Cintavý, V. Horváth – VI.VIN spol. s.r.o., M. Jurkovič – Víno Jurkovič, A. Kyrinovič – VINO SK, P. Lipá – D.A.P.D., M. Macko, F. Somorovský – VINO SK, M. Ulrich – ULRICHVINO) a pôsobí Spolok priateľov vína.

Perspektívne budovanie cyklotrás v smere Pezinok – Viničné – Senec napomôže ďalšiemu rozvoju cykloturistiky.

Ubytovacie kapacity sú v 3\* hoteli Galbov Mlyn s kapacitou 33 izieb a ponukou reštauračných a doplnkových služieb (wellness, športové vyžitie, možnosti organizovania seminárov, školení, obchodných rokovaní, spoločenských akcií a športových dní). Kapacity ponúka aj ubytovňa Dylanovo so 40 lôžkami a dve privátne zariadenia s počtom 8-10 lôžok.

### **2.1.2.3 Občianska vybavenosť, kultúrny a spoločenský život**

Obec Viničné patrí k perspektívne sa rozvíjajúcim obciam v zázemí Bratislavy a v blízkosti okresných miest Pezinok a Senec, čomu zodpovedá aj stav občianskej vybavenosti, s lokalizáciou zariadení školstva, obchodmi, službami, s možnosťou kultúrneho a športového vyžitia, ktoré prispievajú ku kvalite života jej obyvateľov.

### *Školstvo*

Obec Viničné je zriaďovateľom štátnej základnej (ďalej „ZŠ“) a materskej (ďalej „MŠ“) školy. Obe zariadenia prešli, z dôvodu zvýšených nárokov obyvateľstva a nevyhovujúcemu technickému stavu, komplexnou renováciou technického stavu budov a modernizáciou vnútorného vybavenia. Zároveň sa rozšírila kapacita vzdelávacej infraštruktúry.

ZŠ je lokalizovaná v centre obce v blízkosti Hlavnej ulice. Pôvodne škola funguje od roku 1940, v roku 1973 bola rozšírená prístavbou. Od 1.1.2015 sa ZŠ a MŠ oddelila od obce a vznikol nový subjekt s právnou subjektivitou „Základná škola s materskou školou“.

V roku 2014 ZŠ navštevovalo 84 žiakov, ktorí sa vzdelávajú 5 triedach 1. stupňa (1.-4. ročník). Žiaci druhého stupňa dochádzajú do ZŠ v obci Slovenský Grob. V ZŠ pracuje 8 pedagogických pracovníkov. Pri ZŠ pôsobia mnohé záujmové krúžky (tanečný, divadelný, nemecký jazyk, keramický stolnotenisový, stepup, wattsenglish, pohybové hry). ZŠ organizuje viaceré podujatia pre žiakov, rodičov a priateľov školy (Týždeň zdravia, Galandia, Vystúpenie pre starkých, Súťaž o najkrajšiu tekvicu, Výchovný koncert Ja som dobrý remeselník, Imatrikulácia prvákov, Šaliansky Maľko, Hviezdoslavov Kubín a i.).



V obci je štátna 5-triedna MŠ, ktorá od 1.1.2015 pôsobí ako alokované pracovisko ZŠ s názvom Základná škola s materskou školou. V školskom roku 2008-2009 prešla rozsiahlou rekonštrukciou a modernizáciou vnútorného vybavenia.

#### *Zdravotníctvo a sociálna starostlivosť*

V obci Viničné sa nachádza ambulancia všeobecného lekára pre dospelých s každodennou prevádzkou, ambulancia veterinárneho lekára a lekárne. V obci je možnosť využiť poradenstvo v oblasti zdravia a životného štýlu, ktoré prevádzkuje odborný lekár.

V oblasti sociálnej starostlivosti v obci pôsobí Klub dôchodcov. Starší občania majú možnosť využiť služby kozmetických a kaderníckych prevádzok a služby masážnych prevádzok.

#### *Športové kluby, zariadenia a športové podujatia*

Obec Viničné aktívne pomáha a vytvára priestor pre rozvoj športu, ktorý považuje za priestor na seberealizáciu svojich občanov a za jednu z vhodných možností propagácie obce.

V obci pôsobia dva športové oddiely, ktoré majú dlhoročnú tradíciu. Lukostrelecký oddiel bol 8 rokov jediným svojho druhu na Slovensku. Úspešne organizuje lukostrelecké súťaže a medzinárodné podujatia (Grand Prix Slovakia, Pohár Slovenskej republiky, Malokarpatský pohár, Majstrovstvá Slovenskej republiky, Lukostrelecká liga, Pohár starostu obce). Jeho členovia dosahujú popredné umiestnenia na Majstrovstvách Slovenska. V roku 2006 bol klub usporiadateľom 6. Akademických majstrovstiev sveta v lukostrelbe.

V obci pôsobí Futbalový klub TJ Slovan Viničné, založený v roku 1939, ktorý má 72 členov. Futbalový klub TJ Slovan Viničné pôsobí v súťaži, ktorú riadi Bratislavský futbalový zväz. Futbalový klub, ktorého seniori sú účastníkmi IV. ligy má aj aktívne družstvá ostatných vekových kategórií - žiaci, dorastenci a futbaloví veteráni. Organizuje pravidelné futbalové turnaje (Silvestrovský turnaj, Turnaj malokarpatských starostov, Turnaj žiakov a Turnaj starých pánov). V rámci areálu moderného futbalového štadióna je vybudované detské ihrisko. Možnosť športového vyžitia ponúka aj hotel – športové a rekreačné centrum Galbov mlyn. Súčasťou areálu centra sú 4 tenisové kurty, novovybudovaný wellness, suchá a parná bylinková sauna, vertikálne solárium, bazén ako aj ihriská pre rôzne športové hry (petangue, stolný tenis, biliard).

V obci v Spoločenskom dome sa organizujú viaceré športové podujatia:

- Majstrovstvá Slovenska v stolnom tenise žiakov,
- Majstrovstvá Slovenska v halovej lukostrelbe dospelých,
- Akademické majstrovstvá sveta v lukostrelbe,
- Strelba na asfaltové holuby – aktivita organizovaná poľovníckym spolkom.

#### *Kultúrne zariadenia, kultúrny a spoločenský život*

Centrom kultúrneho života je *Spoločenský dom Viničné*, ktorý bol postavený v roku 2007 z finančnej podpory eurofondov. Priestory sú využívané na rôzne pravidelné a príležitostné kultúrne a spoločenské podujatia ako sú:





- *Veľkonočné inšpirácie* – výstava krojov, ľudových remesiel, vystúpenie súborov a predstavenie veľkonočných zvykov obce Viničné,
- *Obecné hody* – konajú sa každoročne v prvý májový týždeň,
- *Rybársky deň – Viničiarsky deň* – predstavenie činnosti spolkov, spojené so zábavou,
- *Deň matiek* – oslava Dňa matiek,
- *Deň detí* – deň zábavných aktivít pre deti,
- *Deň úcty k starším* – výchovná akcia pre deti s cieľom výchovy ku starším spoluobčanom,
- *Rybárske hody* – príprava a konzumácia rybích špecialít spojená so zábavou,
- *Medzinárodná výstava mačiek*.

Zo spoločenských aktivít má dlhoročnú tradíciu každoročné stavenie mája a Rybársky deň – súťaž v love rýb a príprave rybích špecialít, spojená so zábavou, organizovaná priamo pri rybníku pri Galbovom mlyne. Spoločenský dom využíva svoje priestory aj na organizovanie viacerých súťažných športových podujatí v lukostreľbe, stolnom tenise, minifutbale, badmintone, karate a iné.

#### *Občianske iniciatívy*

V obci Viničné pôsobia viaceré združenia, spolky a kluby a zmiešaný spevácky zbor.

- *Poľovnícke združenie Domovina* združuje miestnych poľovníkov a má 15 členov;
- *Rybársky spolok Viničné* sídli v priestoroch Spoločenského domu, má v prenájme rybník pri Galbovom mlyne a každoročne organizuje spoločenskú akciu Rybársky deň;
- *Spolok priateľov vína vo Viničnom* – združuje miestnych vinárov, pokračuje v dlhoročnej tradícii pestovania viniča a výroby vína a pravidelne organizuje degustácie a súťaž o najlepšie vína;
- *Klub dôchodcov vo Viničnom* bol založený v roku 1994. Od roku 1996 má vlastnú klubovú miestnosť a v súčasnosti združuje 130 členov. Organizuje rôzne spoločensko-kultúrne podujatia (fašiangové posedenie, Deň narcisov, oslavy Dňa matiek, účasť v alegorickom sprievode na oberačkových slávnostiach vo viničiarskych krojoch, stretnutie dôchodcov pri príležitosti mesiaca Úcty k starším, návšteva dlhodobo chorých a bezvládných občanov pred vianočnými sviatkami, silvestrovské posedenie, oslavy vzniku Slovenskej republiky, kontrola krvného tlaku a hladiny cukru v krvi a i.). Klubovňu zrekonštruoval OcÚ Viničné s príspevkom finančnej dotácie z Ministerstva práce, sociálnych vecí a rodiny SR;
- *Zmiešaný spevácky zbor Viničiar*.

#### *Obecný úrad*

Sídlo Obecného úradu Viničné sa nachádza v priestoroch Spoločenského domu, kde sú lokalizované Stavebný úrad, Matričný úrad, ďalej zasadačka obecného zastupiteľstva a sobášna miestnosť.





Štatutárnym orgánom obce je starosta Mgr. Štefan Lenghart. Voleným orgánom obce je Obecné zastupiteľstvo, ktoré má 7 poslancov a hlavnú kontrolórku. Obecný úrad má 5, Stavebný úrad 2 a Matričný úrad 1 zamestnanca.

Sídlom ďalších úradov je okresné mesto Pezinok. Služby daňového úradu (Bratislava – Petržalka) a Územnej vojenskej správy (Bratislava – Nové mesto) občania obce Viničné využívajú v Bratislave.

### 2.1.3 Domový a bytový fond

Úroveň bývania je jedným z ukazovateľov životnej úrovne a kvality života obyvateľov. Obec disponuje domovým a bytovým fondom, ktorý zahŕňa 604 rodinných a 10 bytových domov. V rodinných domoch je 621 a v bytových domoch 75 obývaných bytov (SODB 2011). Z domového a bytového fondu je 60 domov a 59 bytov neobývaných, z toho 21 domov a 19 bytov nie je spôsobilých na bývanie (Graf 15). Neobývané domy a byty sú po možnej rekonštrukcii potenciálom pre rozšírenie a skvalitnenie bytového a domového fondu.

Obrázok 2 Priestorový rozvoj obce



Zdroj: ÚPD obce Viničné

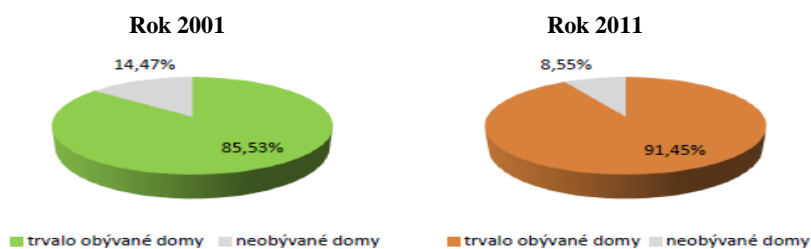
Tabuľka 11 Štruktúra domového a bytového fondu podľa formy vlastníctva v roku 2011

	Domy							Byty				
	Forma vlastníctva							Forma vlastníctva				
	fyzické osoby	štátne	obecné	iné právnické osoby	kombinácia vlastníkov	iné	osobné vlastníctvo v bytových domoch	byty v osobnom vlastníctve rodinných domov	obecné byty	družstevné byty	iné	
spolu	575	1	0	1	20	1	137	529	0	1	23	
%	96,2	0,2	0	0,2	3,3	0,2	19,9	76,7	0	0,1	3,3	

Zdroj: SODB 2011, ŠÚ SR



**Graf 15 Podiel trvalo obývaných domov v rokoch 2001 a 2011**



Zdroj: SODB 2001, 2011, ŠÚ SR

Demografické trendy a celkový prírastok obyvateľstva si vyžadujú rozšírenie bytového a domového fondu. Najväčší potenciál pre výstavbu bytového a domového fondu je v okolí Lipovej ulice, kde sa v posledných 10 rokov realizuje nová výstavba, prevažne 3-podlažných bytových domov a kolmo na Lipovú ulicu radová výstavba rodinných domov. Orechová ulica poskytuje ďalšie možnosti pre individuálnu výstavbu rodinných domov. Výhodou je blízkosť centra obce a tiché prostredie mimo hlavnej cesty. Na Lúčnej ulici (*Obrázok 2*) pracuje developerská firma s projektovým zámerom Biela labuť; pozemky sú v lokalite už predané, buduje sa technická a dopravná infraštruktúra.

## 2.1.4 Infraštruktúra

### 2.1.4.1 Dopravná infraštruktúra a doprava

Dopravná infraštruktúra a dostupnosť obce patria k najdôležitejším predpokladom jej ďalšieho rozvoja. Doprava zabezpečuje dostupnosť pracovných trhov, služieb vyššej hierarchickej úrovne, formuje ekonomický rozvoj obce a sociálnu interakciu jej obyvateľov.

#### *Cestná infraštruktúra a verejná doprava*

Vo vzdialenosti 6 km od stredu obce prechádza diaľnica D1, ktorá je súčasťou viacerých medzinárodných dopravných ťahov. V rámci medzinárodnej cestnej siete „E“ je súčasťou triedy „A“, označenej ako E75 (hranice Českej republiky – Čadca – Žilina – Bratislava – s pokračovaním smerom do Maďarska), pomocnej cesty triedy „A“ s označením E58 (Viedeň – Bratislava – Zvolen – Košice s pokračovaním smerom na Ukrajinu) a cesty triedy „B“, označením E571 (Bratislava – Zvolen – Košice). Diaľnica D1 je súčasťou transeurópskeho severojužného diaľničného projektu TEM. Úsek TEM 1 prechádza od hraničného priechodu Skalité cez Žilinu – Bratislavu – Berg (hraničný priechod s Rakúskom). Diaľnica D1 je súčasťou multimodálneho koridoru TINA č. V v smere Bratislava - Žilina - Košice – Užhorod (Ukrajina).

Pre rozvoj obce je dôležitá aj cestná sieť nižšieho rangu. Obec s okresnými mestami Pezinok a Senec spája cesta II.triedy 503, ktorá prechádza obcou (*Obrázok 3*), s ďalším pokračovaním smerom na juh (Šamorín) a severozápad (Malacky). Obcou prechádza cesta III.triedy 5023, ktorá spája Viničné so Slovenským Grobom.



**Tabuľka 12 Dostupnosť obce Viničné spojmi verejnej dopravy podľa vybraných sídiel počas pracovného dňa (k 1.4.2014)**

Trasa	Počet spojov	z toho prestupné spoje		Priemerný čas prepravy (min.)
		prestup v Pezinku	prestup v Senci	
Viničné – Bratislava	22	10	5	48,6
Bratislava – Viničné	29	18	5	46,6
Viničné – Pezinok	30	-	-	13,8
Pezinok – Viničné	31	-	-	12,5
Viničné – Senec	13	-	-	18,8
Senec – Viničné	11	-	-	15,9

Zdroj: Cestovné poriadky verejnej autobusovej dopravy, 2014

Dopravu osôb zabezpečuje aj verejná osobná doprava, s najvyšším počtom spojov smerom „z“ (29) a „do“ Bratislavy (22), s priemerným časom prepravy cca 37 minút, s početnými spojmi smerom „do“ (30) a „z“ Pezinka (31) s priemerným časom prepravy cca 13 minút (Tabuľka 12).

**Tabuľka 13 Ročné priemerné denné intenzity cestnej dopravy v obci Viničné v rokoch 2005 a 2010**

Cesta	Úsek	Nákladné automobily a prívesy		Osobné a dodávkové automobily		Motocykle		Spolu	
		2005	2010	2005	2010	2005	2010	2005	2010
II/530	Viničné – Pezinok	2202	2234	8246	10311	41	46	10489	12591
II/530	Viničné - Senec (D1)	1952	5341	7454	8752	28	44	9434	14137
III/5023	Viničné – Slovenský Grob	497	429	2355	4163	20	23	2872	4615

Zdroj: Celoštátne sčítanie dopravy 2010, < <http://www.ssc.sk/sk/Rozvoj-cestnej-siete/Dopravneinzierstvo/Celostatne-scitanie-dopravy-2010.ssc>>

**Tabuľka 14 Zmena ročných priemerných denných intenzít cestnej dopravy v obci Viničné v rokoch 2005 a 2010**

Cesta	Úsek	Nákladné automobily a prívesy	Osobné a dodávkové automobily	Motocykle	Spolu
		2005	2010	2005	2010
II/530	Viničné – Pezinok	1,45	25,04	12,20	20,04
II/530	Viničné - Senec (D1)	173,62	17,41	57,14	49,85
III/5023	Viničné – Slovenský Grob	-13,68	76,77	15,00	60,69

Zdroj: Celoštátne sčítanie dopravy 2010, < <http://www.ssc.sk/sk/Rozvoj-cestnej-siete/Dopravneinzierstvo/Celostatne-scitanie-dopravy-2010.ssc>>

Z obce Viničné do hl. mesta Bratislavy je možné sa počas pracovného dňa dostať 22 spojmi, pričom najintenzívnejšie spojenie podľa počtu spojov je v čase od 5,00 do 8,00 hod., keď premáva až 8 spojov. Naopak bez spojov verejnej dopravy sú časové intervaly od 9,10 hod. do 12,20 hod. a od 18,30 hod. do 21,50 hod..

V opačnom smere, z Bratislavy do Viničného, v pracovné dni premáva 29 spojov, z toho najviac v intervale od 14,00 hod. do 17,00 hod. a to 11 spojov. Najdlhší časový interval bez



spojev je od 8,55 hod. do 12,00 hod.. Všetky spoje s prestupom v okresnom meste Pezinok sú prepojené na grafikon osobnej železničnej dopravy. Ostatné spoje sú výhradne vykonávané autobusovou dopravou.

Na trase Pezinok – Viničné premáva denne 31 spojov, s najväčšou intenzitou v čase od 6,00 do 8,00 hod., v opačnom smere premáva 30 spojov. Priame spojenie Viničné – Senec zabezpečuje denne 13 spojov verejnej dopravy a v opačnom smere 11 spojov (*Tabuľka 12*).

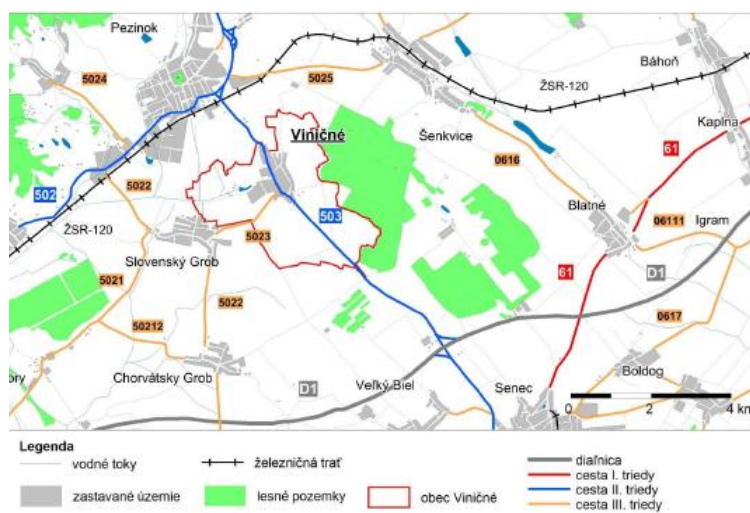
Najvyššia priemerná denná intenzita cestnej dopravy je na ceste II/530 v smere do Senca, najmä z dôvodu napojenia na diaľnicu D1, ktorú využívajú najmä dochádzajúci za prácou do Bratislavy. O niečo nižšia je intenzita smerom do Pezinka, ktorý je sídlom okresného úradu, škôl a služieb, využívaných aj obyvateľstvom obce Viničné a zároveň tranzitným uzlom smerom na Záhorie.

Intenzita cestnej dopravy na cestách prechádzajúcich obcou Viničné vykazuje stúpajúci trend. Vysoká je intenzita dopravy osobných a dodávkových automobilov, výrazne vzrástla intenzita nákladnej dopravy na ceste II/530 v smere Viničné - diaľničný privádzač Senec (*Tabuľka 14*). V roku 2010 bola cesta II/530 v uvedenom úseku na hranici kapacity dvojpruhovej cesty.

### Železničná infraštruktúra a doprava

Obcou neprechádza železničná trať. Najbližšia železničná zastávka osobných vlakov je vo 4 km vzdialenom okresnom meste Pezinok. Pezinkom prechádza železničná trať, ktorá je súčasťou multimodálneho dopravného koridoru a spája dva dôležité dopravné uzly – Bratislavu a Žilinu. Ide o dvojkoľajovú železničnú trať s rozchodom 1435 mm a traťovou rýchlosťou 160 km/hod..

**Obrázok 3 Cestná a železničná sieť v obci Viničné a jej okolí**



Zdroj: SSC, Portál cestnej databanky 2014



## 2.1.4.2 Technická infraštruktúra

Vybavenosť technickou infraštruktúrou je bezprostredným predpokladom kvality života a rozvojových možností obce.

### *Vodovod, kanalizácia a čistenie odpadových vôd*

Obec Viničné je napojená na verejný vodovod, ktorého činnosť zabezpečuje Bratislavská vodárenská spoločnosť, a. s.. Zdroje vody vo vyhovujúcej kvalite sa nachádzajú hlavne na úpätí Malých Karpát. Lokalizácia zdroja umožňuje gravitačnú distribúciu k spotrebiteľovi.

Na kanalizačnú sieť je napojených 80% obyvateľov a prevádzkuje ju obec. Od marca 2014 je obecná kanalizačná sieť napojená na Malokarpatský zberač, 18 km dlhé potrubie, ktoré odvádza odpadové vody z Pezinka do ČOV v Bratislave – Vrakuni. Napojenie obce na Malokarpatský zberač odpadových vôd sa uskutočnilo najmä z dôvodu minimalizácie znečisťovania a ochrany povrchových a podzemných vôd.

### *Zásobovanie plynom a elektrickou energiou*

V obci sa nachádza rozvodná sieť plynu. V prípade výpadkov dodávky plynu, resp. na vykryvanie sezónnych výkyvov sa na území BSK v obci Láb, nachádzajú podzemné zásobníky zemného plynu, z ktorých sa realizuje zásobovanie plynom.

Obec nevyužíva dodávky tepla žiadnej spoločnosti, na vykurovanie obyvatelia využívajú najmä plyn.

Obec Viničné využíva elektrickú energiu, ktorá je do BSK a obce importovaná nadzemným vedením nadradenej prenosovej sústavy ZVN 400 kV. V blízkosti intravilánu obce vedie 110 kV elektrické vedenie.

### *Odpadové hospodárstvo*

V obci Viničné sa v roku 2013 vyprodukovalo viac ako 670 ton odpadu, z čoho až 82% tvoril zmesový komunálny, 8% biologický rozložiteľný a menej ako 5% ostatné druhy odpadu (Tabuľka 15). Vysoký podiel zmesového komunálneho odpadu svedčí o nízkom podiele separácie.

**Tabuľka 15 Množstvo produkovaného odpadu v roku 2013**

Druh odpadu	Odpad		Spoločnosť nakladajúca s odpadom
	tony	%	
Stavebný (zmes betónu a tehál)	9,48	1,41	Pezinské tehelne a.s., Pezinok
Papierový (papier a lepenka)	24,89	3,69	Marius Pedersen a.s., Pezinok
Sklo	16,62	2,47	Marius Pedersen a.s., Pezinok
Plast	15,76	2,34	Marius Pedersen a.s., Pezinok
Kovy	0,51	0,08	Hotis recycling Slovakia s.r.o., Pezinok
Biologický rozložiteľný	53,05	7,87	EBA s.r.o., Pezinok
Zmesový komunálny	553,65	82,15	Skládka odpadov Dubová
<b>Spolu</b>	<b>673,96</b>	<b>100,00</b>	-

Zdroj: OcÚ Viničné





Komunálny odpad sa vyváža 26-krát, papier 6-krát, sklo 12-krát, elektroodpad 2-krát a biologický odpad 32-krát za rok.

Obec má zberný dvor na drevný odpad a haluzoviny. Recykláciu odpadu zabezpečuje firma Marius Pedersen.

#### *Telekomunikácie a osvetlenie*

Telekomunikačná infraštruktúra je v obci Viničné zabezpečená optickou káblovou trasou spoločnosti Slovak Telekom. Obec je napojená na káblovú televíziu.

V obci bola vykonaná komplexná modernizácia verejného osvetlenia.

### **2.1.5 Životné prostredie**

K. ú. obce Viničné patrí do 1.stupňa ochrany. V nevelkej vzdialenosti od k.ú. obce sa nachádzajú viaceré územia, ktoré patria k ochranným lokalitám NATURA 2000. Ide o:

- Šúr v k.ú. obcí Svätý Jur a Chorvátsky Grob,
- Martinský les v k. ú. obcí Senec a Šenkvice,
- Kuchynská hornatina v k. ú. obcí Kuchyňa, Pernek a Pezinok.

Negatívny vplyv na kvalitu životného prostredia obce má premávka nákladných automobilov po komunikácii, ktorá prechádza obcou s priamym napojením na diaľnicu D1. Intenzita dopravy a dopravná vyťaženosť komunikácie s negatívnym dopadom na zložky životného prostredia predstavuje naliehavý problém, ktorý si v budúcnosti bude vyžadovať riešenie. Potenciálnym zdrojom znečistenia ovzdušia sú aj priemyselné subjekty, lokalizované priamo v obci.

Z dôvodu ochrany vôd obec v roku 2014 prešla z vlastnej ČOV na kanalizačný Malokarpatský zberač odpadových vôd. Primárnym cieľom odkanalizovania a čistenia odpadových vôd je minimalizovanie znečisťovania podzemných a povrchových vôd a rieky Dunaj, ktorá odvádza vody z CHKO Malé Karpaty, Národnej prírodnej rezervácie Šúr a z existujúcich zdrojov znečistenia (obecné a priemyselné odpadové vody, priesakové vody z divokých skládok odpadu a i.).

V k. ú. obce nie sú v súčasnosti vyhlásené žiadne prvky Miestneho územného systému ekologickej stability (ďalej „MÚSES“) a Regionálneho územného systému ekologickej stability (ďalej „RÚSES“). Podľa Územného plánu obce Viničné je vypracovaný návrh na:

- MÚSES, v rámci ktorého sú vymedzené genofondovo významné lokality (toky potokov a kanálov, vodné plochy, plochy nelesnej stromovej a krovinnej vegetácie a lesné porasty):
  - Miestne biocentrum Vodná nádrž - vodná nádrž slúži predovšetkým na závlahy, bez brehových porastov so stresovými faktormi ako sú intenzívne poľnohospodárstvo a živočíšna výroba;
  - Miestny biokoridor Viničiarsky kanál - prepája navrhované miestne biocentrum Vodná nádrž s biocentrom Jurský Šúr a s biocentrom nadregionálneho významu 36 Šúr.



- RÚSES - najbližším navrhovaným regionálnym biocentrom je Martinský les – Šenkvičský háj – Vršky, bez určeného jadra so zvyškami dubových xerothermných pontickopanónskych lesov.

## 2.1.6 Majetok, hospodárenie a finančný rozpočet obce

Dlhodobý majetok obce sa člení na 4 kategórie:

- Stavby – 4 zastávky MHD, parkoviská, cesty, chodníky, budova ZŠ, dom smútku a i., celkovej hodnote 2 891 208,90 Eur,
- Stroje, prístroje a zariadenia (miestny rozhlas, PC a i.) v celkovej hodnote 13 675 Eur,
- Pozemky vo vlastníctve obce v hodnote 196 882,30 Eur,
- Dopravné prostriedky (3 ks v nadobúdacej hodnote 7237 Eur).

### Hospodárenie a finančný rozpočet obce

Príjmy obce Viničné pochádzajú z viacerých zdrojov. Samospráva pre svoj ekonomický rozvoj využíva finančné zdroje dostupné pre obce, z ktorých sa hradia výdavky na prevádzku miestnej samosprávy, investičné projekty, dotácie a príspevky.

Štruktúru zdrojov príjmu obce do obecnej pokladnice tvoria:

- Daňové príjmy – dane fyzických a právnických osôb, miestne dane a poplatky;
- Nedaňové príjmy – príjmy za zhodnocovanie majetku, služby poskytované obcou a príjmy z platieb MŠ a ZŠ;
- Kapitálové príjmy – príjmy za predaj majetku obce;
- Granty a fondy – rôzne tuzemské granty, nenávratné finančné prostriedky z fondov EÚ.

Obec si udržiava takmer vyrovnaný rozpočet a každý rok dosahuje kladný hospodársky výsledok. V roku 2014 príjmy obce boli 1 129 882 Eur a výdavky 1 097 808 Eur (*Tabuľka 16*). Vyššie príjmy a výdavky v predchádzajúcich rokoch boli spôsobené čerpaním nenávratných finančných príspevkov z fondov EÚ a určené na realizáciu investičných rozvojových zámerov.

**Tabuľka 16 Hospodárenie obce v rokoch 2007 -2014 (Eur)**

Rok	Príjmy celkom	z toho kapitálové	Výdavky celkom	z toho kapitálové	Hospodárenie obce
2007	2 475 536	1 889 356	2 461 528	2 017 560	14 008
2008	2 128 527	1 473 777	1 568 279	991 602	560 248
2009	1 179 739	469 137	1 177 501	588 319	2 238
2010	718 666	106 051	718 144	128 468	522
2011	834 378	61 144	724 873	61 441	109 505
2012	831 013	32 071	775 598	84 934	55 415
2013	1 007 637	36 969	870 877	136 558	136 760
2014	1 129 882	11 062	1 097 808	265 311	32 074

Zdroj: OcÚ Viničné





## **2.2 ANALÝZA VONKAJŠIEHO PROSTREDIA**

Analýza vonkajšieho prostredia vychádza z hodnotenia skupín strategických faktorov (sociálnych, technických a technologických, ekonomických, ekologických, politických, právnych a i.) širšieho prostredia, príležitostí a ohrození SWOT analýzy a ich vplyvu na ďalší rozvoj obce.

### **2.2.1 Faktory širšieho externého prostredia - STEEP analýza**

Vonkajšie prostredie formujú skupiny sociálnych, technických a technologických, ekonomických, ekologických, politických, právnych a iných faktorov, ktoré je možné vyjadriť prostredníctvom analytickej metódy komplexného posudzovania strategicky významných faktorov širšieho externého prostredia a prognózy ich potenciálneho vplyvu na skúmaný región alebo obec – tzv. STEEP analýzy.

Cieľom STEEP analýzy je identifikácia a analýza aktuálnych vývojových trendov v jednotlivých oblastiach (sociálnej, ekonomickej, technologickej, ekologickej, politickej, právnej a i.), ktoré môžu potenciálne ovplyvňovať rozvoj obce v blízkej budúcnosti.

Úlohou STEEP analýzy je zodpovedať na otázky typu:

- Ktoré externé faktory majú vplyv na rozvoj obce?
- Aké sú potenciálne účinky externých faktorov na rozvoj obce?
- Ktoré externé faktory sú najdôležitejšie pre rozvoj obce v blízkej budúcnosti?

Z analýzy externých sociálnych faktorov možno za kľúčové považovať suburbanizačné a demografické procesy. Predikcie demografického vývoja na Slovensku poukazujú na postupné, pomerne výrazne regionálne diferencované starnutie obyvateľstva, ktoré pri viac-menej stabilizovanej prirodzenej mobilite obyvateľstva povedie ku stagnácii vo vývoji počtu obyvateľov a môže sa negatívne prejavovať v sociálno-ekonomickej oblasti. V Bratislavskom kraji aj v najbližších rokoch bude demografický vývoj pravdepodobne v dôsledku suburbanizácie determinovaný migračnými procesmi, ktoré budú ovplyvňovať vývoj počtu a štruktúru obyvateľstva v zázemí Bratislavy, teda aj v obci Viničné.

Zo sociálneho aspektu sa práve u skupiny obyvateľov - „novousadlíkov“ môže prejavovať nižší záujem o život a dianie v obci a angažovanie sa vo veciach verejných. Ďalším významným sociálnym faktorom externého prostredia je vysoká intenzita dennej dochádzky obyvateľstva do zamestnania a škôl do hlavného mesta Bratislavy a regionálnych centier - Senca a Pezinka, čo na jednej strane môže byť spojené s aktívnym využívaním služieb, nákupom tovarov a trávením voľného časových aktivít v mieste zamestnania a na druhej strane s nižším záujmom o využívanie služieb v mieste trvalého bydliska.

Z technických a technologických externých faktorov sa pozornosť upriamuje hlavne na aplikáciu poznatkov výskumu a vývoja a moderných technických a technologických procesov v praxi. Jednou z hlavných otázok je schopnosť štátu dostatočnou mierou systematicky finančne podporovať výskum a vývoj, rozvoj moderných technológií, „prenos“ výsledkov výskumu a vývoja priamo do praxe a rozvoj inovatívneho malého a stredného podnikania. Kvalifikovaná pracovná sila, rozvoj a šírenie inovácií sú kľúčovým predpokladom rozvoja



moderných a sofistikovaných odvetví vedomostnej spoločnosti. Dôležitý a rastúci význam v rozvoji majú procesy technologicko-informačnej transformácie.

**Tabuľka 17 STEEP analýza**

Sociálne faktory	Technické a technologické faktory	Ekonomické faktory	Ekologické faktory	Politické faktory	Iné faktory
Suburbanizačné procesy v zázemí Bratislavy	Dostupnosť a efektívne využívanie nových technológií	Globalizačné procesy a vývoj svetovej ekonomiky	Politika v oblasti ŽP, energetiky a odpadového hospodárstva	Vymožiteľnosť práva	Členstvo a spoločné aktivity v združeniach obcí, MAS a i.
Variabilita vzdelanostnej a profesijnej štruktúry obyvateľstva	Zvyšovanie technologickkej gramotnosti	Výkonnosť národného a regionálneho hospodárstva v kontexte členstva v EÚ	Dostupnosť finančných zdrojov na dobudovanie technickej a environmentálnej infraštruktúry, ochranu a tvorbu krajiny a životného prostredia	Daňová politika vo vzťahu k samosprávam	Verejný poriadok a bezpečnosť obyvateľstva
Migračná mobilita obyvateľstva v rámci regiónu dennej dochádzky do zamestnania a škôl do Bratislavy	Objem a dostupnosť finančných investícií do inovatívnych technológií, inovácií, výskumu a vývoja	Zahraničný kapitál a investičné aktivity	Zosúladenie záujmov ochrany prírody a krajiny a rozvojových zámerov obce	Lokálna a regionálna politická agenda	
Využívanie služieb a zaobstarávanie tovarov obyvateľmi obce v mieste zamestnania - Bratislave a v regionálnych centrách	Využívanie zelených energií obyvateľmi a podnikateľmi	Nárast „neistoty“ na globálnych a regionálnych trhoch	Dôraz na využívanie obnoviteľných zdrojov energie	Stabilita, resp. zmeny vládnej politiky	
Postoj a záujem obyvateľov a „novousadlíkov“ o dianie a život v obci a veci verejné	Rozvoj informačnej spoločnosti	Úroveň a stabilita podnikateľského prostredia		Aplikácia princípu subsidiarity	
		Flexibilita pracovného trhu		Politika súdržnosti v programovom období 2014-2020 (2022)	
		Rastúca konkurencieschopnosť ekonomických subjektov		Zmeny v politike aktívnej zamestnanosti	
		Podmienky pre rozvoj podnikateľského prostredia		Angažovanosť a výkon samosprávy	
		Možnosti financovania rozvojových zámerov a projektov			
		Finančné prostriedky EŠIF, iných donorov a programov a absorpčná kapacita na ich využívanie			

Zdroj: vlastné spracovanie

Z ekonomických faktorov, ktoré bezprostredne ovplyvňujú rozvoj na regionálnej a lokálnej úrovni sú, okrem procesov globalizácie a vývoja svetovej ekonomiky, členstvo v EÚ, vývoj, výkonnosť a konkurencieschopnosť národnej a regionálnej ekonomiky, podmienky pre vstup zahraničného kapitálu a investorov. Pri naplňaní rozvojových zámerov bude významná aj efektivita a absorpčná kapacita obce na využívanie externých rozvojových zdrojov,



podporných finančných nástrojov politiky súdržnosti v programovom období 2014-2020 (2022) – EŠIF, zdrojov iných donorov alebo programov. Vzhľadom na polohu významným faktorom externého prostredia je aj spolupráca v rámci cezhraničných programov.

Environmentálne problémy sú veľmi aktuálne. Význam politiky a legislatívy ochrany a tvorby životného prostredia a odpadového hospodárstva neustále rastie najmä v kontexte zhoršovania kvality zložiek životného prostredia, ktoré negatívne ovplyvňujú zdravotný stav a kvalitu života obyvateľov. V ďalších rokoch je potrebné sústrediť pozornosť na ochranu a udržateľné využívanie prírodných zdrojov, zachovanie biodiverzity a efektívne nakladanie s odpadmi ako aj zabezpečiť pre občanov prístup k objektívnym informáciám o životnom prostredí.

Politické faktory sú ďalšou skupinou externých faktorov. Na celkové politické prostredie má primárny vplyv výkonná moc na národnej, regionálnej a lokálnej úrovni. Stabilita alebo zmeny vládnej politiky a politické rozhodnutia môžu významne ovplyvňovať aj kľúčové ekonomické a právne aspekty štátu (napr. vymožitelnosť práva) s dopadom na kvalitu a stabilitu ekonomického, sociálneho a podnikateľského prostredia. Na lokálnej úrovni vplyv na uskutočnenie rozvojových zámerov obce bude mať predovšetkým aktivita, angažovanosť a výkon samosprávy (Tabuľka 17).

## 2.2.2 SWOT analýza – príležitosti a ohrozenia

Syntetickým vyjadrením vonkajšieho (externého) prostredia sú príležitosti a ohrozenia SWOT analýzy. Príležitosti predstavujú vonkajšie faktory s pozitívnym vplyvom, kým ohrozenia majú limitujúci až negatívny dopad na ďalší rozvoj obce.

**Tabuľka 18 SWOT analýza vonkajšieho prostredia (príležitosti a ohrozenia)**

Príležitosti	Ohrozenia
<p>A. Investičné aktivity a podpora malého a stredného podnikania</p> <p>B. Dobudovanie inžinierskych sietí a infraštruktúry v lokalitách novej výstavby</p> <p>C. Zlepšenie kvality a informačnej gramotnosti ľudského kapitálu</p> <p>D. Vytvorenie priestorov pre trávenie voľno časových aktivít obyvateľstva</p> <p>E. Podpora rozvoja infraštruktúry a vybraných foriem cestovného ruchu (cykloturistika, pešia turistika, zážitkový turizmus a i.) v rámci regiónu prímestskej rekreácie</p> <p>F. Efektívne čerpanie podporných finančných prostriedkov vrátane EŠIF</p> <p>G. Sieťovanie a rozvoj kontaktov v rámci programov cezhraničnej spolupráce a spolupráce v rámci iných programov</p> <p>H. Zachovanie tradície a propagácia vinohradníctva a vinárstva v rámci produktov Bratislavského regiónu cestovného ruchu</p>	<p>A. Zmena vidieckeho charakteru obce v dôsledku suburbanizácie a novej výstavby</p> <p>B. Proces majetkovo-právneho vysporiadania pozemkov</p> <p>C. Nedostatok finančných prostriedkov na realizáciu rozvojových zámerov, prevádzku a údržbu objektov v majetku obce</p> <p>D. Nedostatočná separácia a zhodnocovanie komunálneho odpadu</p> <p>E. Znižovanie ekologickej stability krajiny v dôsledku intenzívneho poľnohospodárskeho využívania a znečistením zložiek životného prostredia</p> <p>F. Stret záujmov ochrany prírody s rozvojovými zámermi obce</p> <p>G. Zhoršenie kvality cestnej siete v dôsledku rastúcej intenzity a záťaže cestnej premávky</p> <p>H. Pokles iniciatív súkromného sektora v rozvoji malého a stredného podnikania</p> <p>I. Zmeny v daňových zákonoch s negatívnym vplyvom na výšku podielových daní</p>



<p>s medzinárodným významom</p> <p>I. Propagácia kultúrno-spoločenských, tradičných a nových športových podujatí</p> <p>J. Členstvo a spoločné aktivity v rámci združení miest, obcí, MAS a iných združení</p> <p>K. Marketing a propagácia obce prostredníctvom pravidelnej aktualizácie web stránky obce a na rôznych podujatiach (výstavy, veľtrhy a i.)</p>	<p>J. Nízka absorpčná kapacita lokálnej samosprávy a oprávnených subjektov na čerpanie prostriedkov EŠIF a iných podporných zdrojov</p>
---	---

Zdroj: vlastné spracovanie

## 2.3 ZHODNOTENIE SÚČASNÉHO STAVU ÚZEMIA

### 2.3.1 SWOT analýza - silné a slabé stránky

Silné a slabé stránky SWOT analýzy - expertnej metódy, ktorej východiskom sú parciálne analýzy vnútorného prostredia, vyjadrujú tzv. vnútorné faktory s pozitívnym (silné stránky), resp. limitujúcim až brzdiacim vplyvom (slabé stránky) na ďalší rozvoj obce.

**Tabuľka 19 SWOT analýza vnútorného prostredia (silné a slabé stránky)**

Silné stránky	Slabé stránky
<ol style="list-style-type: none"> <li>1. Vysoký polohový potenciál, komunikačná a časová dostupnosť voči pólom rozvoja národnej (Bratislava) a regionálnej (Pezinok, Senec) úrovne, zahraničným metropolám (Viedeň, Budapešť) a v rámci suburbanizačnej zóny Bratislavy</li> <li>2. Vysoký polohový potenciál a dobrá dostupnosť k logistickému centru s ponukou pracovných príležitostí</li> <li>3. Rovinatý reliéf a priaznivé klimatické a hydrologické pomery teplej nížinnej krajiny</li> <li>4. Pozitívny demografický vývoj s prírastkom obyvateľstva a dobrá veková a vzdelanostná štruktúra obyvateľstva</li> <li>5. Rekonštruované objekty ZŠ a MŠ s kapacitami zodpovedajúcimi potrebám</li> <li>6. Kvalitný domový a bytový fond a občianska vybavenosť (služby, obchody, lekáreň a i.)</li> <li>7. Zrevitalizovaná centrálna časť obce, novovybudovaný Spoločenský dom s možnosťou polyfunkčného využitia a rekreačno-oddychový areál</li> <li>8. Vybudovaný lukostrelecký areál a tradícia organizovania pretekov v lukostreľbe</li> </ol>	<ol style="list-style-type: none"> <li>1. Zaťaženosť centrálnej časti obce intenzívnou cestnou osobou a nákladnou tranzitnou dopravou</li> <li>2. Znečistenie ovzdušia emisiami z intenzívnej dopravy</li> <li>3. Neukončený proces revitalizácie obce</li> <li>4. Vlastníctvo a neukončené majetkovo-právne vysporiadanie pozemkov</li> <li>5. Lokálne zdroje znečistenia (divoké skládky odpadu)</li> <li>6. Absencia 2.stupňa základnej školy</li> <li>7. Absencia ordinácie detského lekára</li> <li>8. Chýbajúca infraštruktúra cestovného ruchu (cyklotrasy a i.)</li> <li>9. Slabo využitý potenciál tradície vinohradníctva a vinárstva v ponuke služieb a produktov cestovného ruchu</li> <li>10. Postupný zánik tradícií v obci</li> <li>11. Slabý marketing obce</li> </ol>



<p>9. Vysoký podiel intenzívne využívanej poľnohospodárskej pôdy</p> <p>10. Tradícia vinohradníctva a vinárstva</p> <p>11. Predpoklady pre rozvoj turizmu, agroturistiky, gastroturizmu a kombinovaných foriem zážitkového cestovného ruchu</p> <p>12. Tradícia poľovníctva a športového rybárstva</p> <p>13. Bohatý spoločenský, kultúrny a športový život</p> <p>14. Predpoklady pre rozvoj podnikateľského prostredia</p> <p>15. Vyrovnané hospodárenie a rozpočet obce</p> <p>16. Projektové aktivity a skúsenosti samosprávy s implementáciou projektov</p> <p>17. Spokojnosť obyvateľov a podnikateľov so životom v obci a aktívnou činnosťou samosprávy</p> <p>18. Vysoký záujem obyvateľov a podnikateľov podieľať sa na rozvojových zámeroch a aktivitách obce a angažovať sa vo veciach verejných</p>	
---	--

Zdroj: vlastné spracovanie

Vzájomný vzťah vnútorných (silné a slabé stránky) a vonkajších (príležitosti a ohrozenia) faktorov SWOT analýzy je východiskom pre identifikáciu disparít a faktorov rozvoja a stanovenie rozvojovej stratégie.

**Tabuľka 20 Matica vzájomných väzieb SWOT analýzy**

Silné stránky	Príležitosti										
	A	B	C	D	E	F	G	H	I	J	K
1	++				+	+	+	+		+	+
2	++			+							
3				+	+	++					
4	+	+	++	+				+	+	+	+
5											
6			++	++							
7	+	++		+							
8				+	++			++			
9								++			
10								++	+	+	
11	+						+	++	+		+
12	+							+	+		
13	+								+		
14	++	+			+	+	+	+		+	+
15	++	+		+	++	++	++		+	+	+
16						++	++		+		
17									+		
18									+		

Vysvetlivky: □ žiadny vplyv, □ priemerný vplyv, □ silný vplyv,

Zdroj: vlastné spracovanie



Počet a vzájomný vzťah silných a slabých stránok poukazuje na výraznú prevahu silných stránok (*Tabuľka 19*), ktoré v kombinácii s faktormi vonkajšieho prostredia – príležitosťami (*Tabuľka 18*), môžu byť využité na zmiernenie až prekonanie slabých stránok a ohrození a naplnenie cieľov ďalšieho rozvoja obce s uplatnením tzv. ofenzívnej rozvojovej stratégie.

Vzájomný vzťah silných stránok (1-18; *Tabuľka 19*) a príležitostí (A-K; *Tabuľka 18*) je možné vyjadriť prostredníctvom tzv. *matice vzájomných väzieb SWOT analýzy* (*Tabuľka 20*). Pri hodnotení vzájomných väzieb silných stránok a príležitostí SWOT analýzy vysoko pozitívny vplyv so synergickým efektom sa prejavuje vo viacerých oblastiach.

### 2.3.2 Disparity a faktory rozvoja

Silné a slabé stránky, príležitosti a ohrozenia SWOT analýzy spolu s faktormi externého prostredia sú východiskom pre stanovenie disparít a faktorov rozvoja, rozvojovej stratégie a možných rizík pre realizáciu cieľov programového dokumentu.

Analýza poukazuje na prevládanie silných stránok a príležitostí nad slabými stránkami a ohrozeniami, čo znamená že obec Viničné disponuje pomerne vysokým vnútorným potenciálom, ktorý môže spolu faktormi externého prostredia vhodne využiť na zmiernenie alebo prekonanie slabých stránok a ohrození s využitím optimálnej rozvojovej stratégie.

*Hlavné disparity rozvoja obce Viničné:*

- Nedostatočne využitý prírodný potenciál pre rozvoj efektívneho miestneho hospodárstva;
- Nevyhovujúci stav dopravnej infraštruktúry a vysoká intenzita tranzitnej cestnej dopravy;
- Nedobudovaná technická a sociálna infraštruktúra;
- Slabo využitý potenciál a tradícia vinohradníctva a vinárstva pre ponuku produktov zážitkového a kombinovaných foriem cestovného ruchu;
- Nedostatočný marketing a propagácia obce.

*Faktory rozvoja obce Viničné:*

- Využitie vysokého polohového potenciálu a dostupnosti voči Bratislave, regionálnym centráram a hlavným mestám susedných krajín;
- Priaznivý demografický vývoja a dobrá veková a vzdelanostná štruktúra obyvateľstva;
- Podmienky pre kvalitné a príjemné bývanie vo vidieckom priestore v zázemí komunikačne a časovo dobre dostupného hlavného mesta Bratislavy;
- Tradícia vinohradníctva a vinárstva a organizovanie tradičných športových a spoločenských podujatí;





- o Vyrovnané hospodárenie obce a zabezpečenie absorpčnej kapacity na efektívne využívanie EŠIF v programovom období 2014-2020 (2022) na realizáciu rozvojových zámerov a cieľov.

### 2.3.3 Riziká plnenia cieľov PHSR obce Viničné na roky 2015-2022

Hodnotenie a následné riadenie možných rizík je štruktúrovaný prístup k identifikácii, hodnoteniu, monitorovaniu a priebežnej kontrole rizík, ktoré môžu potenciálne nastať a ohroziť realizáciu stanovených zámerov a cieľov programového dokumentu a celkového rozvoja obce. Vo všeobecnosti riziká môžu byť *infraštruktúrne a technické, ekologické, sociálne, ekonomické, informačné, právne a iné.*

**Tabuľka 21 Kontrolný zoznam pre hodnotenie možných rizík**

Druh rizika	Objekt rizika	Zdroj rizika	Nežiaduce dôsledky	Pravdepodobnosť
<b>Infraštruktúrne a technické</b>	Infraštruktúra, technické objekty a systémy	Nedostatočná separácia a zhodnocovanie komunálneho odpadu	Divoké skládky komunálneho odpadu a zníženie kvality prírodného a životného prostredia	++
		Neukončený proces rekonštrukcie dopravnej infraštruktúry v centrálnej časti obce	Zaťaženie obce intenzívnou tranzitnou – osobnou a nákladnou cestnou dopravou Zníženie kvality životného prostredia tuhými a plynými emisiami s negatívnym vplyvom na zdravotný stav a kvalitu života obyvateľov Zvýšená nehodovosť a ohrozenie bezpečnosti chodcov	+++
<b>Ekologické</b>	Ekologické systémy	Nedostatočná ochrana územia	Znížená kvalita zložiek životného prostredia	+++
		Intenzívna a neregulovaná výstavba v súvislosti so suburbanizáciou	Nekontrolovaný priestorový rozvoj a intenzívne zaťaženie územia	++
<b>Sociálne</b>	Obyvatelia	Rastúci vandalizmus a kriminalita	Zníženie bezpečnosti a kvality života obyvateľov	+
		Nevybudovanie denného stacionára pre seniorov	Zhoršenie sociálnych podmienok a absencia možnosti kvalitného života seniorov	++
<b>Ekonomické</b>	Obyvatelia	Finančná a daňová politika štátu vo vzťahu k samosprávam	Nedostatok financií v rozpočte obcí na rozvojové zámery	++
	Podnikatelia	Nevytváranie priaznivých podmienok pre rozvoj podnikateľského prostredia	Nízka miera podnikateľskej aktivity, nedostatok pracovných príležitostí, rastúca nezamestnanosť	++



	Samospráva, miestni podnikatelia	Nízky záujem samosprávy a podnikateľov o spoločné aktivity v rámci MAS, cezhraničných kontaktov, alebo iných sietí	Strata možnosti získať finančnú podporu z externých zdrojov na ďalší rozvoj obce, resp. podnikateľských subjektov	+++
	Samospráva, miestni podnikatelia	Nezáujem a nízka absorpčná kapacita samosprávy a lokálnych subjektov na podporné finančné prostriedky z EŠIF	Strata možnosti získať finančnú podporu z EŠIF pre lokálne subjekty a obec na plnenie rozvojových zámerov a cieľov PHSR	+++
<b>Informačné</b>	Obyvatelia	Slabá informovanosť obyvateľstva o veciach verejných, nedostatočný marketing a propagácia obce	Postupné znižovanie záujmu obyvateľstva o rozvojové zámery obce a vecí verejné	++
<b>Právne</b>	Samospráva	Zníženie kompetencií samosprávy v dôsledku legislatívnych zmien	Oslabenie samosprávnych funkcií obce	+
<b>Individuálne</b>	Obyvatelia	Nezáujem obyvateľov o dianie a život v obci a veci verejné, slabá angažovanosť a zapájanie sa do riešenia vecí verejných	Nespokojnosť obyvateľstva, sťažený výkon samosprávy	+

Vysvetlivky: + nízka, ++ priemerná, +++ vysoká

Zdroj: vlastné spracovanie

Dôležitými rizikami s negatívnym dopadom na kvalitu zložiek životného prostredia, zdravotný stav a kvalitu života obyvateľov a bezpečnosť cestnej premávky v obci sú neukončená alebo zdĺhavá rekonštrukcia komunikačnej infraštruktúry, ktorá prechádza centrálnou časťou zastavaného územia. Ďalšími rizikami sú nedobudovanie technickej infraštruktúry (kanalizácia, systém odpadového hospodárstva), infraštruktúry cestovného ruchu a priestorov pre voľno časové aktivity obyvateľov obce.

V environmentálnej oblasti rizikami s negatívnym vplyvom na zložky životného prostredia a devastáciu krajiny sú predovšetkým nedostatočná ochrana až devastácia územia, dôsledky intenzívnej, prípadne neregulovanej výstavby v súvislosti s pokračujúcou suburbanizáciou. V súvislosti s výstavbou rizikom môže byť aj postupná strata vidieckeho charakteru obce.

Zo sociálnych rizík to môže byť vandalizmus, nedostatočné vytvorenie dôstojných podmienok pre život seniorov v dôsledku nevybudovania denného stacionára ako aj celková „klíma“ pre začlenenie sa novo prisťahovaného obyvateľstva.

V ekonomickej oblasti sa riziká dotýkajú obyvateľstva, podnikateľov a samosprávy. Útlm alebo ukončenie činnosti podnikateľských subjektov môže viesť k rastu nezamestnanosti, znižovaniu životnej úrovne obyvateľov, prípadne k ich sociálnej odkázanosti.

Prípadný nezáujem a nízka absorpčná kapacita na efektívne využívanie externých zdrojov EŠIF, programov cezhraničnej spolupráce a spoločných aktivít v rámci MAS môže spôsobiť nedostatok finančných prostriedkov na rozvojové zámery samosprávy a podnikateľov.



Osobitnú skupinu rizík predstavujú zmeny v daňových zákonoch a legislatívne riziká v oblasti zníženia kompetencií samosprávy. Rizikom pre realizáciu rozvojových zámerov obce môže byť aj nízka aktivita samosprávy a nezáujem obyvateľov o veci verejné (*Tabuľka 21*).



### 3 Strategická časť

Strategická časť obsahuje stratégiu rozvoja obce Viničné. Zohľadňuje jej vnútorné špecifiká (endogénne faktory) ako aj predpokladaný vplyv vonkajšieho prostredia a určuje hlavné ciele a oblasti rozvoja obce v záujme dosiahnutia vyváženého trvalo udržateľného rozvoja územia a sociálnej súdržnosti. Nadväzuje na SWOT analýzu spracovanú v rámci analytickej časti, ktorá špecifikuje hlavné rozvojové faktory a riziká rozvoja obce Viničné. Obsahuje víziu územia, formuláciu a návrh stratégie a výber a popis strategických cieľov a opatrení v jednotlivých oblastiach rozvoja (hospodárska, sociálna, environmentálna). Pre každú oblasť identifikuje parciálne oblasti, ktoré si vyžadujú osobitné riešenie. V rámci nich na základe strategickej vízie sformuluje ciele a následne konkrétne opatrenia a aktivity, ktorých realizácia zabezpečí dosiahnutie vytýčených cieľov.

#### *Vízia*

*Obec Viničné je malebná vinárska obec poskytujúca atraktívne podmienky pre bývanie súčasným aj budúcim obyvateľom s kvalitným životným prostredím a komplexnou technickou a sociálnou infraštruktúrou. Obec vytvára podmienky pre prímestskú víkendovú rekreáciu a ponúka služby v oblasti cestovného ruchu spojené s vinárskou tradíciou rozvinutou v Podmalokarpatskej oblasti. Obyvatelia nachádzajú zamestnanie v oblasti malého a stredného podnikania. Rozvoj obce je založený na strategickom riadení, partnerstvách súkromného a verejného sektora a aktívnom prístupe obyvateľov.*

**Hlavným strategickým cieľom** je vytvorenie atraktívnych podmienok pre bývanie a podnikanie s dobudovanou infraštruktúrou, kvalitným životným prostredím a bohatým kultúrnospoločenským životom v obci s modernou samosprávou a ohľadom na vyvážený a trvalo udržateľný rozvoj obce. Cieľ bude naplnený prostredníctvom čiastkových cieľov v 3 strategických oblastiach.

#### 1 HOSPODÁRSKA OBLASŤ

##### *1.1 Dopravná infraštruktúra*

##### *1.2 Cestovný ruch*

##### *1.3 Samospráva a územný rozvoj*

#### 2 SOCIÁLNA OBLASŤ

##### *2.1 Občianska infraštruktúra a vybavenosť*

#### 3 ENVIRONMENTÁLNA OBLASŤ

##### *3.1 Environmentálna infraštruktúra*

##### *3.2 Odpadové hospodárstvo*

##### *3.3 Ochrana pred povodňami*



Strategická oblasť	Prioritná oblasť	Cieľ	Opatrenie	
<b>1 HOSPODÁRSKA OBLASŤ</b>	1.1 Dopravná infraštruktúra	<i>Zlepšenie stavu dopravnej infraštruktúry, zvýšenie bezpečnosti a zníženie dopravnej zaťaženia</i>	1.1.1	Dobudovanie a rekonštrukcia chodníkov
			1.1.2	Zníženie intenzity tranzitnej dopravy
	1.2 Cestovný ruch	<i>Rozvoj a zlepšenie podmienok pre rozvoj cestovného ruchu</i>	1.2.1	Rozvoj agroturistiky
			1.2.2	Zlepšenie orientácie v obci
			1.2.3	Rozšírenie ubytovacích kapacít
			1.2.4	Budovanie cyklotrás
	1.3 Samospráva a územný rozvoj	<i>Zefektívnenie fungovania samosprávy a informovanosti občanov</i>	1.3.1	Zlepšenie informovanosti občanov
			1.3.2	Vytvorenie podmienok pre rozvoj bývania
<b>2 SOCIÁLNA OBLASŤ</b>	2.1 Občianska infraštruktúra a vybavenosť	<i>Zlepšenie stavu a dobudovanie občianskej infraštruktúry a vybavenosti</i>	2.1.1	Skvalitnenie podmienok pre vzdelávanie
			2.1.2	Rozšírenie služieb zdravotnej starostlivosti
			2.1.3	Rozšírenie spoločensko-kultúrneho a športového vyžitia obyvateľov
			2.1.4	Zvýšenie bezpečnosti obce
<b>3 ENVIRONMENTÁLNA OBLASŤ</b>	3.1 Environmentálna infraštruktúra	<i>Dobudovanie environmentálnej infraštruktúry</i>	3.1.1	Dobudovanie dažďovej kanalizácie
	3.2 Odpadové hospodárstvo	<i>Zefektívnenie odpadového hospodárstva</i>	3.2.1	Skvalitnenie odpadového hospodárstva
	3.3 Protipovodňová ochrana	<i>Zabezpečenie ochrany obyvateľov pred povodňami</i>	3.3.1	Protipovodňové opatrenia



## 4 Programová časť

Programová časť definuje strategické ciele v jednotlivých prioritných oblastiach a stanovuje opatrenia a aktivity na zabezpečenie realizácie programu rozvoja obce v hospodárskej, sociálnej a environmentálnej oblasti.

### 4.1 HOSPODÁRSKA OBLASŤ

Strategickým cieľom hospodárskej oblasti je zabezpečenie ekonomického rozvoja obce dobudovaním modernej dopravnej infraštruktúry za účelom zníženia dopravnej zaťažnosti obce a zvýšenia bezpečnosti na miestnych komunikáciách, podpora podnikateľských aktivít v oblasti cestovného ruchu, vytvorenie podmienok pre ďalšiu domovú výstavbu a zefektívnenie a skvalitnenie práce samosprávy.

V rámci hospodárskej oblasti boli stanovené tri prioritné oblasti riešenia – *Dopravná infraštruktúra, Cestovný ruch a Samospráva a územný rozvoj*.

#### *Prioritná oblasť 1.1 Dopravná infraštruktúra*

Obec Viničné disponuje vysokým polohovým potenciálom nielen k regionálnym a nadregionálnym hospodárskym centráam, ktoré poskytujú pracovné príležitosti pre obyvateľov obce, ale aj k nadradenej dopravnej infraštruktúre. Problémom je však vysoká intenzita dopravy na ceste II. triedy 503, ktorá spája obec s okresným mestom Pezinok a s mestom Senec a súčasne je priamym napojením na diaľnicu D1. Vybudovanie obchvatu obce by prispelo k zlepšeniu životného prostredia a celkovej atraktivity obce pre bývanie a rozvoj cestovného ruchu. Dobudovanie chodníkov v obci zabezpečí zvýšenie bezpečnosti všetkých účastníkov cestnej premávky.

#### *Prioritná oblasť 1.2 Cestovný ruch*

Obec Viničné je atraktívnou obcou nielen pre prímestské bývanie, ale aj ako miesto pre aktívny a pasívny odpočinok spojený s agroturistikou. Obec má dlhodobú tradíciu v oblasti chovu husí a vinárstva. Oživenie tejto tradície a ponuka pečených husí spolu s kvalitnými vínami domácej produkcie predpokladá rozvoj agroturistiky v obci, ktorá je potenciálnym zdrojom nových pracovných miest v oblasti gastronómie a služieb. Dobudovanie ubytovacieho zariadenia vo vlastníctve obce ako aj vytvorenie podmienok pre súkromných investorov na výstavbu turistického ubytovania zvýši dobu pobytu návštevníkov v obci. Dobudovanie informačných tabúl v obci poskytne vyšší komfort pre návštevníkov obce a propagáciu jednotlivých atraktivít. Návštevnosť obce zvýši aj dobudovanie cyklistických chodníkov prepájajúcich jednotlivé obce Bratislavského kraja.

#### *Prioritná oblasť 1.3 Samospráva a územný rozvoj*

Úspešnosť rozvojových aktivít ako aj propagácia obce vo veľkej miere závisí od efektívnej činnosti lokálnej samosprávy. Zjednodušenie prístupu obyvateľov k informáciám a službám





miestnej samosprávy prispeje k zvýšeniu informovanosti občanov a môže pozitívne ovplyvniť záujem a angažovanosť občanov pri riešení verejných záujmov a rozvojových zámerov obce. Vzhľadom na polohu obce a dobrú napojenosť a časovú dostupnosť do okolitých regionálnych centier ako aj Bratislavy a kvalitné podmienky pre bývanie, ktoré obec poskytuje, neustále rastie záujem obyvateľov pre výstavbu rodinných domov, z čoho vyplýva potreba nových pozemkov na ich výstavbu.

<b>1 HOSPODÁRSKA OBLASŤ</b>		
<b>Prioritná oblasť 1.1 Dopravná infraštruktúra</b>		
<b>O 1.1.1</b>	<b>Dobudovanie a rekonštrukcia chodníkov</b>	
	A.1.1.1.1	Vybudovanie chodníka medzi obcou Viničné a mestom Pezinok
	A.1.1.1.2	Rekonštrukcia chodníkov na Hlavnej ulici
	A.1.1.1.3	Rozšírenie parkovacích miest pred rekreačno – oddychovým areálom
<b>O.1.1.2</b>	<b>Zníženie intenzity tranzitnej dopravy v obci</b>	
	A.1.1.2.1	Rokovanie obce so Slovenskou správou ciest a VÚC o možnosti vybudovania cestného obchvatu obce
<b>Prioritná oblasť 1.2 Cestovný ruch</b>		
<b>O.1.2.1</b>	<b>Rozvoj gastroturistiky</b>	
	A.1.2.1.1	Vypracovanie marketingovej štúdie na podporu rozvoja vinárskeho cestovného ruchu v obci Viničné
	A.1.2.1.2	Obnovenie chovu a predaja husí ako gastronomickej špeciality
<b>O.1.2.2</b>	<b>Zlepšenie orientácie v obci</b>	
	A.1.2.2.1	Dobudovanie smerových a orientačných tabúl v obci
<b>O.1.2.3</b>	<b>Rozšírenie ubytovacích kapacít</b>	
	A.1.2.3.1	Dobudovanie ubytovacieho zariadenia na futbalovom ihrisku
	A.1.2.3.2	Získanie investorov na výstavbu nového turistického ubytovacieho zariadenia – vypracovanie štúdie
<b>O.1.2.4</b>	<b>Budovanie cyklotrás</b>	
	A.1.2.4.1	Budovanie cyklotrás v rámci projektu VÚC na území obce Viničné
	A.1.2.4.2	Vybudovanie cyklistického a rekreačného chodníka pozdĺž potoka v okrajovej časti obce - Chodník zdravia
<b>Prioritná oblasť 1.3 Samospráva a územný rozvoj</b>		
<b>O.1.3.1</b>	<b>Zefektívnenie služieb a zlepšenie informovanosti občanov</b>	
	A.1.3.1.1	Modernizácia obecnej internetovej miestnosti v Spoločenskom dome pre obyvateľov a turistov.
	A.1.3.1.2	Inovácia internetovej stránky obce
	A.1.3.1.3	Elektronizácia služieb pre občanov
<b>O.1.3.2</b>	<b>Vytváranie podmienok pre rozvoj bývania</b>	
	A.1.3.2.1	Príprava pozemkov pre výstavbu rodinných domov



## 4.2 SOCIÁLNA OBLASŤ

Strategickým cieľom v sociálnej oblasti je zabezpečenie spokojného a bezpečného života obyvateľom obce s ponukou moderného vzdelávania, zdravotnej starostlivosti a bohatého kultúrno-spoločenského života a športového vyžitia. Cieľ bude naplnený prostredníctvom aktivít zameraných na skvalitnenie podmienok pre vzdelávanie, rozšírením podmienok pre realizáciu kultúrno-spoločenského a športových aktivít a zvýšením bezpečnosti a ochrany majetku v obci.

### Prioritná oblasť 2.1 Občianska infraštruktúra a vybavenosť

Rast počtu obyvateľov obce kladie zvýšené nároky na prvky občianskej vybavenosti. Zvýšená početnosť predproduktívnej zložky obyvateľstva si vyžaduje nielen rozšírenie kapacít materskej a základnej školy, ale tiež rekonštrukciu a revitalizáciu bodov a modernizáciu učební. S rastom detskej populácie súvisia aj zvýšené požiadavky na zdravotnú starostlivosť. Atraktivitu obce pre bývanie upevní aj vytvorenie vhodných priestorov pre trávenie voľno časových aktivít. Nie menej dôležitý je aj pocit bezpečia, či už z hľadiska rozvoja bývania alebo podnikateľskej činnosti, čo si vyžaduje zriadenie kamerového systému a dobrovoľného požiarneho zboru v obci.

2 SOCIÁLNA OBLASŤ		
Prioritná oblasť 2.1 Občianska infraštruktúra a vybavenosť		
<b>O 2.1.1</b>	<b>Skvalitnenie podmienok pre vzdelávanie</b>	
	A.2.1.1.1	Rekonštrukcia a rozšírenie kapacity ZŠ
	A.2.1.1.2	Rozšírenie základnej školy o druhý stupeň - vybudovanie tried pre 6-9 ročník
	A.2.1.1.3	Modernizácia troch učební pre prvý stupeň ZŠ a vybudovanie školskej knižnice
	A.2.1.1.4	Rekonštrukcia a rozšírenie kapacity MŠ
	A.2.1.1.5	Revitalizácia školského dvora a vybudovanie učebne v prírode
	A.2.1.1.6	Vybudovanie multifunkčného ihriska
<b>O 2.1.2</b>	<b>Rozšírenie služieb zdravotnej starostlivosti</b>	
	A.2.1.2.1	Zriadenie ambulancie pediatra – príprava priestorov
<b>O 2.1.3</b>	<b>Rozšírenie spoločensko-kultúrneho a športového vyžitia obyvateľov</b>	
	A.2.1.3.1	Vybudovanie detského ihriska v časti Balkán
	A.2.1.3.2	Obnovenie tradície ochotníckeho divadla
<b>O 2.1.4</b>	<b>Zvýšenie bezpečnosti obce</b>	
	A.2.1.4.1	Zriadenie dobrovoľného požiarneho zboru
	A.2.1.4.2	Vybudovanie kamerového systému



### 4.3 ENVIRONMENTÁLNA OBLASŤ

Strategickým cieľom environmentálnej oblasti je zabezpečenie kvalitného životného prostredia pre bývanie obyvateľov obce, zefektívnenie odpadového hospodárstva prostredníctvom vybudovania zberného dvora a odstránenia nelegálnych skládok odpadu a zvýšenie ochrany životov a majetku obyvateľstva eliminovaním povodňových rizík.

Cieľ bude naplnený prostredníctvom opatrení a aktivít troch prioritných oblastí – *Environmentálna infraštruktúra, Odpadové hospodárstvo a Protipovodňová ochrana.*

#### Prioritná oblasť 3.1 Environmentálna infraštruktúra

Rekonštrukcia a dobudovanie odvodňovacích kanálov v obci zabezpečí zber dažďovej vody z ulíc obce, čím sa zvýši bezpečnosť účastníkov cestnej premávky v obci.

#### Prioritná oblasť 3.2 Odpadové hospodárstvo

Vybudovanie zberného dvora eliminuje vznik nelegálnych skládok odpadu a prispeje k estetickému vzhľadu obce a príjemnému prostrediu na bývanie. Podpora spracovania bioodpadu samotnými obyvateľmi zníži objem produkcie odpadu a zvýši jeho zhodnocovanie. Prevenciou pred znečisťovaním prostredia obce je aj zvyšovanie environmentálneho povedomia obyvateľov.

#### Prioritná oblasť 3.3 Protipovodňová ochrana

Vypracovanie projektu protipovodňovej ochrany a následne jeho realizácia prispeje k zvýšeniu ochrany zdravia a majetku obyvateľov pred povodňovými rizikami

3 ENVIRONMENTÁLNA OBLASŤ		
Prioritná oblasť 3.1 Environmentálna infraštruktúra		
<b>O 3.1.1</b>	<b>Dobudovanie dažďovej kanalizácie</b>	
	A.3.1.1.1	Rekonštrukcia a dobudovanie odvodňovacích kanálov a napojenie na existujúcu dažďovú kanalizáciu
Prioritná oblasť 3.2 Odpadové hospodárstvo		
<b>O 3.2.1</b>	<b>Skvalitnenie odpadového hospodárstva</b>	
	A.3.2.1.1	Vybudovanie zberného dvora
	A.3.2.1.2	Podpora spracovania bioodpadu obyvateľmi
	A.3.2.1.3	Odstraňovanie nelegálnych skládok odpadu
	A.3.2.1.4	Zvyšovanie environmentálneho povedomia obyvateľov
Prioritná oblasť 3.3 Protipovodňová ochrana		
<b>O 3.3.1</b>	<b>Protipovodňové opatrenia</b>	
	A.3.3.1.1	Vypracovanie projektu protipovodňovej ochrany v severovýchodnej časti obce



## 5 REALIZAČNÁ ČASŤ

Realizačná časť je zameraná na popis postupov inštitucionálneho a organizačného zabezpečenia realizácie programu rozvoja obce Viničné, systém monitorovania a hodnotenia plnenia programu rozvoja obce s ustanovením merateľných ukazovateľov a časový harmonogram realizácie programu rozvoja obce formou akčných plánov.

### 5.1 INŠTITUCIONÁLNE A ORGANIZAČNÉ ZABEZPEČENIE

Podľa § 11 ods. 4c Zákona č. 369/1990 Zb. o obecnom zriadení v znení neskorších predpisov „obecné zastupiteľstvo schvaľuje koncepcie rozvoja jednotlivých oblastí života obce“.

Medzi aktuálne úlohy *obecného zastupiteľstva* v procese implementácie PHSR zaradujeme:

- určovanie zásad hospodárenia a nakladania s majetkom obce a s majetkom štátu, ktorý užíva, schvaľovanie najdôležitejších úkonov týkajúcich sa tohto majetku a kontrolu hospodárenia s ním,
- schvaľovanie rozpočtu obce a jeho zmien,
- schvaľovanie monitorovacích a hodnotiacich správ,
- schvaľovanie akčného plánu na jednotlivé roky,
- schvaľovanie spolufinancovania projektov v prípade žiadania finančných prostriedkov z iných zdrojov.

Z pohľadu inštitucionálneho a organizačného zabezpečenia úlohu riadiaceho orgánu v prípade implementácie PHSR bude vykonávať *obecný úrad*. K jeho úlohám v zmysle zákona č. 351/2004 Z.z. o podpore regionálneho rozvoja v znení neskorších predpisov v procese implementácie PHSR patrí:

- vypracovávanie, schvaľovanie a pravidelné vyhodnocovanie plnenia programu hospodárskeho a sociálneho rozvoja obce a zabezpečenie jeho plnenia,
- zabezpečovanie spracovania akčných plánov,
- príprava a podávanie žiadostí o poskytnutie finančných prostriedkov z iných zdrojov,
- predkladanie žiadostí o platby,
- implementácia schválených projektov,
- monitorovanie a vyhodnocovanie akčného plánu,
- vypracovávanie pravidelných monitorovacích a hodnotiacich správ,
- predkladanie monitorovacích a hodnotiacich správ obecnému zastupiteľstvu.



## 5.2 AKČNÉ PLÁNY

Akčné plány obce Viničné sú zoradené podľa oblastí, opatrení a aktivít. Ku každej aktivite je priradený garant – obecný úrad, ktorého úlohou je zabezpečiť realizáciu navrhnutých aktivít a monitorovať ich plnenie. Odpočet aktivít v akčnom pláne je spracovaný z pohľadu obce Viničné, v niektorých prípadoch je ako realizátor danej aktivity uvedený iný subjekt (investor, prevádzkovateľ, partnerská inštitúcia a pod.) V akčnom pláne sú vymenované aktivity bežného, kapitálového a podporného charakteru v časovom slede. Akčný plán je spracovaný na základe údajov v schválenom rozpočte obce, schválených strategických dokumentoch obce a údajov obecného úradu obce Viničné.

<b>1 HOSPODÁRSKA OBLASŤ</b>	
<b>1.1 Dopravná infraštruktúra</b>	
<b>Opatrenie 1.1 1 Dobudovanie a rekonštrukcia chodníkov</b>	
<b>Aktivita</b>	<b>1.1.1.1 Vybudovanie chodníka medzi obcou Viničné a mestom Pezinok</b>
Termín	2018-2020
Zodpovedný	OcÚ obce Viničné
Náklady	110 000 €
Financovanie	Vlastné zdroje, zdroje EU
Ukazovatele výsledku	Dĺžka vybudovaného chodníka / m
<b>Aktivita</b>	<b>1.1.1.2 Rekonštrukcia chodníkov na Hlavnej ulici</b>
Termín	2017
Zodpovedný	OcÚ obce Viničné
Náklady	800 000 €
Financovanie	Vlastné zdroje, zdroje EU
Ukazovatele výsledku	Dĺžka vybudovaného chodníka / m
<b>Aktivita</b>	<b>1.1.1.3 Rozšírenie parkovacích miest pred rekreačno –oddychovým areálom</b>
Termín	2016
Zodpovedný	OcÚ obce Viničné
Náklady	10 000 €
Financovanie	Súkromné zdroje
Ukazovatele výsledku	Počet parkovacích miest
<b>Opatrenie 1.1 2 Zníženie intenzity tranzitnej dopravy v obci</b>	
<b>Aktivita</b>	<b>1.1.2.1 Rokovanie obce so Slovenskou správou ciest a VÚC o možnosti vybudovania cestného obchvatu obce</b>
Termín	2016-2017
Zodpovedný	OcÚ obce Viničné, BSK, SSC
Náklady	0
Financovanie	
Ukazovatele výsledku	Počet rokovaní



<b>1.2 Cestovný ruch</b>	
<b>Opatrenie 1.2.1 Rozvoj gastroturistiky</b>	
<b>Aktivita</b>	<i>1.2.1.1 Vypracovanie marketingovej štúdie na podporu rozvoja vinárskeho cestovného ruchu v obci Viničné</i>
Termín	2017
Zodpovedný	OcÚ obce Viničné
Náklady	3 500 €
Financovanie	Vlastné zdroje
Ukazovatele výsledku	Vypracovanie štúdie A/N
<b>Aktivita</b>	<i>1.2.1.2 Obnovenie chovu a predaja husí ako gastronomickej špeciality</i>
Termín	2018 - 2019
Zodpovedný	OcÚ obce Viničné
Náklady	7 500 €
Financovanie	Vlastné zdroje
Ukazovatele výsledku	A/N
<b>Opatrenie 1.2.2 Zlepšenie orientácie v obci</b>	
<b>Aktivita</b>	<i>1.2.2.1 Dobudovanie smerových a orientačných tabúl' v obci</i>
Termín	2016
Zodpovedný	OcÚ obce Viničné
Náklady	3 000 €
Financovanie	Vlastné zdroje
Ukazovatele výsledku	Počet smerových tabúl'
<b>Opatrenie 1.2.3 Rozšírenie ubytovacích kapacít</b>	
<b>Aktivita</b>	<i>1.2.3.1 Dobudovanie ubytovacieho zariadenia na futbalovom ihrisku</i>
Termín	2018
Zodpovedný	OcÚ obce Viničné
Náklady	70 000 €
Financovanie	Vlastné zdroje, súkromné zdroje
Ukazovatele výsledku	Počet lôžok
<b>Aktivita</b>	<i>1.2.3.2 Získanie investorov na výstavbu nového turistického ubytovacieho zariadenia – vypracovanie štúdie</i>
Termín	2017
Zodpovedný	OcÚ obce Viničné
Náklady	4 000 €
Financovanie	Vlastné zdroje
Ukazovatele výsledku	A/N
<b>Opatrenie 1.2.4 Budovanie cyklotrás</b>	
<b>Aktivita</b>	<i>1.2.4.1 Budovanie cyklotrás v rámci projektu VÚC na území obce Viničné</i>
Termín	2016
Zodpovedný	OcÚ obce Viničné, BSK
Náklady	300 000 €
Financovanie	Vlastné zdroje, BSK, zdroje EU - IROP, Prioritná os 1
Ukazovatele výsledku	Dĺžka nových cyklotrás / m





<b>Aktivita</b>	<b>1.2.4.2 Vybudovanie cyklistického a rekreačného chodníka pozdĺž potoka v okrajovej časti obce - Chodník zdravia</b>
Termín	2017
Zodpovedný	OcÚ obce Viničné
Náklady	100 000 €
Financovanie	Vlastné zdroje, BSK, zdroje EU - IROP, Prioritná os 1
Ukazovatele výsledku	Dĺžka cyklochodníka / m

<b>1.3 Samospráva a územný rozvoj</b>	
<b>Opatrenie 1.3.1 Zefektívnenie služieb a zlepšenie informovanosti občanov</b>	
<b>Aktivita</b>	<b>1.3.1.1 Modernizácia obecnej internetovej miestnosti v Spoločenskom dome pre obyvateľov a turistov</b>
Termín	2016
Zodpovedný	OcÚ obce Viničné
Náklady	1 200 €
Financovanie	Vlastné zdroje
Ukazovatele výsledku	A/N
<b>Aktivita</b>	<b>1.3.1.2 Inovácia internetovej stránky obce</b>
Termín	2015 - 2016
Zodpovedný	OcÚ obce Viničné
Náklady	2 000 €
Financovanie	Vlastné zdroje
Ukazovatele výsledku	A/N
<b>Aktivita</b>	<b>1.3.1.3 Elektronizácia služieb pre občanov</b>
Termín	2016
Zodpovedný	OcÚ obce Viničné
Náklady	10 000 €
Financovanie	Vlastné zdroje
Ukazovatele výsledku	Počet služieb

<b>Opatrenie 1.3.2 Vytváranie podmienok pre rozvoj bývania</b>	
<b>Aktivita</b>	<b>1.3.2.1 ríprava pozemkov pre výstavbu rodinných domov</b>
Termín	2019 - 2022
Zodpovedný	OcÚ obce Viničné
Náklady	20 000 €
Financovanie	Vlastné zdroje
Ukazovatele výsledku	Počet pozemkov



<b>2 SOCIÁLNA OBLASŤ</b>	
<b>2.1 Občianska vybavenosť a infraštruktúra</b>	
<b>Opatrenie 2.1.1 Skvalitnenie podmienok pre vzdelávanie</b>	
<b>Aktivita</b>	<b>2.1.1.1 Rekonštrukcia a rozšírenie kapacity ZŠ</b>
Termín	2015
Zodpovedný	OcÚ obce Viničné
Náklady	470 000 €
Financovanie	Vlastné zdroje
Ukazovatele výsledku	Počet žiakov
<b>Aktivita</b>	<b>2.1.1.2 Rozšírenie základnej školy o druhý stupeň - vybudovanie tried pre 6-9 ročník</b>
Termín	2015 - 2016
Zodpovedný	OcÚ obce Viničné
Náklady	250 000 €
Financovanie	Vlastné zdroje, Úrad vlády SR
Ukazovatele výsledku	Počet žiakov Počet tried
<b>Aktivita</b>	<b>2.1.1.3 Modernizácia troch učební pre prvý stupeň ZŠ a vybudovanie školskej knižnice</b>
Termín	2015 - 2016
Zodpovedný	OcÚ obce Viničné
Náklady	30 000 €
Financovanie	Vlastné zdroje, Zdroje EU
Ukazovatele výsledku	Počet učební
<b>Aktivita</b>	<b>2.1.1.4 Rekonštrukcia a rozšírenie kapacity MŠ</b>
Termín	2015
Zodpovedný	OcÚ obce Viničné
Náklady	60 000 €
Financovanie	Vlastné zdroje, BSK
Ukazovatele výsledku	Počet detí
<b>Aktivita</b>	<b>2.1.1.5 Revitalizácia školského dvora a vybudovanie učebne v prírode</b>
Termín	2016
Zodpovedný	OcÚ obce Viničné
Náklady	15 000 €
Financovanie	Vlastné zdroje, BSK
Ukazovatele výsledku	A/N
<b>Aktivita</b>	<b>2.1.1.6 Vybudovanie multifunkčného ihriska</b>
Termín	2015
Zodpovedný	OcÚ obce Viničné
Náklady	75 000 €
Financovanie	Vlastné zdroje, Ministerstvo školstvo SR
Ukazovatele výsledku	A/N



<b>Opatrenie 2.1.2 Rozšírenie služieb zdravotnej starostlivosti</b>	
<b>Aktivita</b>	<b>2.1.2.1 Zriadenie ambulancie pediatra – príprava priestorov</b>
Termín	2016 - 2017
Zodpovedný	OcÚ obce Viničné
Náklady	20 000 €
Financovanie	Vlastné zdroje,
Ukazovatele výsledku	A/N

<b>Opatrenie 2.1.3 Rozšírenie spoločensko-kultúrneho a športového vyžitia obyvateľov</b>	
<b>Aktivita</b>	<b>2.1.3.1 Vybudovanie detského ihriska v časti Balkán</b>
Termín	2017
Zodpovedný	OcÚ obce Viničné
Náklady	12 000 €
Financovanie	Vlastné zdroje, súkromné zdroje
Ukazovatele výsledku	A/N
<b>Aktivita</b>	<b>2.1.3.2 Obnovenie tradície ochotníckeho divadla</b>
Termín	2017 – 2018
Zodpovedný	OcÚ obce Viničné
Náklady	6 000 €
Financovanie	Vlastné zdroje
Ukazovatele výsledku	A/N

<b>Opatrenie 2.1.4 Zvýšenie bezpečnosti obce</b>	
<b>Aktivita</b>	<b>2.1.4.1 Zriadenie dobrovoľného požiarného zboru</b>
Termín	2018 - 2022
Zodpovedný	OcÚ obce Viničné
Náklady	10 000 €
Financovanie	Vlastné zdroje, Ministerstvo vnútra SR
Ukazovatele výsledku	A/N
<b>Aktivita</b>	<b>2.1.4.2 Vybudovanie kamerového systému</b>
Termín	2016
Zodpovedný	OcÚ obce Viničné
Náklady	20 000 €
Financovanie	Vlastné zdroje, Ministerstvo vnútra SR
Ukazovatele výsledku	Počet kamier



<b>3 ENVIRONMENTÁLNA OBLASŤ</b>	
<b>3.1 Environmentálna infraštruktúra</b>	
<b>Opatrenie 3.1.1 Dobudovanie dažďovej kanalizácie</b>	
<b>Aktivita</b>	<b>3.1.1.1 Rekonštrukcia a dobudovanie odvodňovacích kanálov a napojenie na existujúcu dažďovú kanalizáciu</b>
Termín	2016 - 2018
Zodpovedný	OcÚ obce Viničné
Náklady	30 000 €
Financovanie	Vlastné zdroje
Ukazovatele výsledku	Dĺžka odvodňovacích kanálov / m

<b>3.2 Odpadové hospodárstvo</b>	
<b>Opatrenie 3.2.1 Skvalitnenie odpadového hospodárstva</b>	
<b>Aktivita</b>	<b>3.2.1.1 Vybudovanie zberného dvora</b>
Termín	2017
Zodpovedný	OcÚ obce Viničné
Náklady	60 000 €
Financovanie	Vlastné zdroje, MŽP SR, zdroje EU- OP KŽP, prioritná os 1, cieľ 1.1
Ukazovatele výsledku	Objem zozbieraného odpadu
<b>Aktivita</b>	<b>3.2.1.2 Podpora spracovania bioodpadu obyvateľmi</b>
Termín	2015 - 2022
Zodpovedný	OcÚ obce Viničné
Náklady	10 000 €
Financovanie	Vlastné zdroje, súkromné zdroje
Ukazovatele výsledku	Objem spracovanej biomasy
<b>Aktivita</b>	<b>3.2.1.3 Odstraňovanie nelegálnych skládok odpadu</b>
Termín	2016 – 2022
Zodpovedný	OcÚ obce Viničné
Náklady	15 000 €
Financovanie	Vlastné zdroje
Ukazovatele výsledku	Počet odstránených skládok
<b>Aktivita</b>	<b>3.2.1.4 Zvyšovanie environmentálneho povedomia obyvateľov</b>
Termín	2015 – 2022
Zodpovedný	OcÚ obce Viničné
Náklady	1 500 €
Financovanie	Vlastné zdroje
Ukazovatele výsledku	Prednášky / počet

<b>3.3 Protipovodňová ochrana</b>	
<b>Opatrenie 3.3.1 Protipovodňové opatrenia</b>	
<b>Aktivita</b>	<b>3.3.1.1 Vypracovanie projektu protipovodňovej ochrany v severovýchodnej časti obce</b>
Termín	2016 - 2018
Zodpovedný	OcÚ obce Viničné
Náklady	15 000 €
Financovanie	Vlastné zdroje
Ukazovatele výsledku	A/N



**Tabuľka 15 Prehľad projektových zámerov obce Viničné**

Poradie invest. priority podľa dôležitosti	Investičná priorita	Názov projektu	Popis projektu	Ukazovatele výstupov		Predpokladané výdavky v EUR	Predpokladaný termín realizácie
				Ukazovateľ/jednotka	Plánovaná hodnota		
<b>1</b>	<b>Zvýšenie zaškolenosti detí MŠ</b> ( <i>prístavba, nadstavba, rekonštrukcia, výstavba nových objektov</i> )	<b>Rekonštrukcia a rozšírenie kapacity MŠ</b>	Rozšírenie kapacity MŠ o 2 triedy	Počet tried Počet žiakov	2	470 000	2015
<b>2</b>	<b>Zvýšenie zaškolenosti detí ZŠ</b> ( <i>prístavba, nadstavba, rekonštrukcia, výstavba nových objektov</i> )	<b>Rekonštrukcia a rozšírenie kapacity ZŠ</b>	Rozšírenie kapacity ZŠ o 2 triedy	Počet tried Počet žiakov	2	60 000	2015
<b>3</b>	<b>Zvýšenie zaškolenosti detí ZŠ</b> ( <i>prístavba, nadstavba, rekonštrukcia, výstavba nových</i> )	<b>Rozšírenie ZŠ o 2. stupeň vzdelávania</b>	Rozšírenie ZŠ o 2. stupeň- vybudovanie tried pre 6.-9. ročník	Počet tried		250 000	2015 2016
<b>4</b>	<b>Obstaranie a modernizácia knižníc a učební</b> (prírodovedných, technických, jazykových) žiacov základných)	<b>Modernizácia učební 1. stupňa a vybudovanie školskej knižnice</b>	Zlepšenie výsledkov žiakov základnej školy vytvorením podmienok pre zavádzanie inkluzívnej výchovy a vzdelávania	Počet učební		30 000	2015
<b>5</b>	<b>Prístup k verejným službám</b>	<b>Vybudovanie multifunkčného ihriska</b>	Zlepšenie možností športového využitia obyvateľov			75 000	2015
<b>6</b>	<b>Podpora rozvoja CR</b>	<b>Dobudovanie ubytovacieho zariadenia</b>	Dobudovanie ubytovacieho zariadenia na futbalovom ihrisku	počet lôžok		70 000	2018



### 5.3 ČASOVÝ HARMONOGRAM REALIZÁCIE

Časový harmonogram udáva predpokladaný termín realizácie jednotlivých aktivít. Aktivita, ktorých financovanie bude zabezpečené prostredníctvom štrukturálnych fondov sú závislé na termínoch vypísania výziev na predkladanie žiadostí o NFP, na dobe schvaľovacieho procesu a podpísania zmluvy o NFP riadiacim orgánom.

Kód aktivity	Názov aktivity	Termín realizácie							
		2015	2016	2017	2018	2019	2020	2021	2022
HOSPODÁRSKA OBLASŤ									
A.1.1.1.1	Vybudovanie chodníka medzi obcou Viničné a mestom Pezinok				X	X	X		
A.1.1.1.2	Rekonštrukcia chodníkov na Hlavnej ulici			X					
A.1.1.1.3	Rozšírenie parkovacích miest pred rekreačno – oddychovým areálom		X						
A.1.1.2.1	Rokovanie obce so Slovenskou správou ciest a VÚC o možnosti vybudovania cestného obchvatu obce		X	X					
A.1.2.1.1	Vypracovanie marketingovej štúdie na podporu rozvoja vinárskeho cestovného ruchu v obci Viničné			X					
A.1.2.1.2	Obnovenie chovu a predaja husí ako gastronomickej špeciality				X	X			
A.1.2.2.1	Dobudovanie smerových a orientačných tabúl v obci		X						
A.1.2.3.1	Dobudovanie ubytovacieho zariadenia na futbalovom ihrisku				X				
A.1.2.3.2	Získanie investorov na výstavbu nového turistického ubytovacieho zariadenia – vypracovanie štúdie			X					
A.1.2.4.1	Budovanie cyklotrás v rámci projektu VÚC na území obce Viničné		X						
A.1.2.4.2	Vybudovanie cyklistického a rekreačného chodníka pozdĺž potoka v okrajovej časti obce - Chodník zdravia			X					
A.1.3.1.1	Modernizácia obecnej internetovej miestnosti v Spoločenskom dome pre obyvateľov a turistov.		X						
A.1.3.1.2	Inovácia internetovej stránky obce	X	X						
A.1.3.1.3	Elektronizácia služieb pre občanov		X						





A.1.3.2.1	Príprava pozemkov pre výstavbu rodinných domov					X	X	X	X
<b>SOCIÁLNA OBLASŤ</b>									
A.2.1.1.1	Rekonštrukcia a rozšírenie kapacity ZŠ	X							
A.2.1.1.2	Rozšírenie základnej školy o druhý stupeň - vybudovanie tried pre 6-9 ročník	X	X						
A.2.1.1.3	Modernizácia troch učební pre prvý stupeň ZŠ a vybudovanie školskej knižnice	X	X						
A.2.1.1.4	Rekonštrukcia a rozšírenie kapacity MŠ	X							
A.2.1.1.5	Revitalizácia školského dvora a vybudovanie učebne v prírode		X						
A.2.1.1.6	Vybudovanie multifunkčného ihriska	X							
A.2.1.2.1	Zriadenie ambulancie pediatra – príprava priestorov		X	X					
A.2.1.3.1	Vybudovanie detského ihriska v časti Balkán			X					
A.2.1.3.2	Obnovenie tradície ochotníckeho divadla			X	X				
A.2.1.4.1	Zriadenie dobrovoľného požiarného zboru				X	X	X	X	X
A.2.1.4.2	Vybudovanie kamerového systému		X						
<b>ENVIRONMENTÁLNA OBLASŤ</b>									
A.3.1.1.1	Rekonštrukcia a dobudovanie odvodňovacích kanálov a napojenie na existujúcu dažďovú kanalizáciu		X	X	X				
A.3.2.1.1	Vybudovanie zberného dvora			X					
A.3.2.1.2	Podpora spracovania bioodpadu obyvateľmi	X	X	X	X	X	X	X	X
A.3.2.1.3	Odstraňovanie nelegálnych skládok odpadu		X	X	X	X	X	X	X
A.3.2.1.4	Zvyšovanie environmentálneho povedomia obyvateľov	X	X	X	X	X	X	X	X
A.3.3.1.1	Vypracovanie projektu protipovodňovej ochrany v severovýchodnej časti obce		X	X	X				
<b>Počet aktivít v danom roku</b>		<b>8</b>	<b>17</b>	<b>14</b>	<b>10</b>	<b>7</b>	<b>6</b>	<b>5</b>	<b>5</b>



## 6 MONITOROVANIE A HODNOTENIE PLNENIA PROGRAMU

Program hospodárskeho a sociálneho rozvoja obce Viničné je dokument, ktorý po schválení obecným zastupiteľstvom sa stáva významným faktorom koncepčného rozvoja obce. V zmysle platnej legislatívy je úlohou obecného zastupiteľstva aj kontrola, monitoring a hodnotenie plnenia stanovených cieľov schváleného PHSR. Obecné zastupiteľstvo ustanoví monitorovací výbor. Ten bude mať za úlohu:

1. spracovať monitorovaciu správu a hodnotenie plnenia akčného plánu PHSR za príslušný rok každoročne v stanovenom termíne (do 31.3 za predošlý rok),
2. prezentovať monitorovaciu správu PHSR pred obecným zastupiteľstvom,
3. zabezpečiť informovanosť verejnosti o programe a jeho plnení,
4. pripravovať návrhy na aktualizáciu akčných plánov PHSR na základe výsledkov monitorovacej správy, podnetov obecného zastupiteľstva, verejnosti a pod.

Pre každé opatrenie navrhnuté v PHSR – časť „Akčné plány“ je uvedený minimálne jeden indikátor. Ten slúži pre monitoring jeho plnenia. Vyhodnotením indikátorov sa pomocou monitorovacích formulárov sleduje miera plnenia danej aktivity.

Cieľom monitoringu Akčného plánu obce je zostaviť komplexnú informáciu o tom, ako sa plnia opatrenia navrhnuté v PHSR obce počas celého obdobia platnosti dokumentu. Tieto údaje sú k dispozícii pre samosprávu a širokú verejnosť.

Monitorovanie a priebežné hodnotenie bude vykonávané pravidelne v ročných intervaloch. V monitorovacom formulári sa sleduje najmä miera plnenia danej aktivity v porovnaní s plánovanými hodnotami ukazovateľov.

Program hospodárskeho rozvoja sociálneho rozvoja obce Viničné bude po schválení jeho znenia v obecnom zastupiteľstve zverejnený na internetovej stránke obce a v tlačenej forme verejne prístupný na Obecnom úrade. Rovnako bude zverejňovaná každoročne spracovaná Monitorovacia správa o plnení stanovených cieľov.



**Tabuľka 22: Monitorovacia správa Programu hospodárskeho rozvoja a sociálneho rozvoja obce Viničné na roky 2015-2022**

Monitorovacia správa										
Úroveň prvku stratégie	Názov/opis projektu	Plánovaný termín realizácie	Rozpočet obce	Externé zdroje	Ukazovateľ			Princíp výberu	Slovný popis hodnotenia plnenia aktivity	Opatrenie PHSR BSK 2014-2020
					Názov ukazovateľa	Plánovaná hodnota	Splnená hodnota			
HOSPODÁRSKA OBLASŤ										
Oblasť 1.1	Dopravná infraštruktúra									
Cieľ 1.1	Zlepšenie stavu dopravnej infraštruktúry, zvýšenie bezpečnosti a zníženie dopravnej zaťažnosti									
O 1.1.1	Dobudovanie a rekonštrukcia chodníkov									
A 1.1.1.1	Vybudovanie chodníka medzi obcou Viničné a mestom Pezinok	2018 2020		110 000 €	dĺžka vybudovaného chodníka v m					07
A 1.1.1.2	Rekonštrukcia chodníkov na Hlavnej ulici	2017	40 000 €	760 000 €	dĺžka dĺžka vybudovaného chodníka v m					07
A 1.1.1.3	Rozšírenie parkovacích miest pred rekreačno –oddychovým areálom	2016	10 000 €		počet nových parkovacích miest					07
O 1.1.2	Zníženie intenzity tranzitnej dopravy v obci									
A 1.1.2.1	Rokovanie obce so Slovenskou správou ciest a VÚC o možnosti vybudovania cestného obchvatu obce	2016 2017			A/N					07
Oblasť 1.2	Cestovný ruch									
Cieľ 1.2	Rozvoj a zlepšenie podmienok pre rozvoj cestovného ruchu									
O 1.2.1	Rozvoj gastristiky									
A.1.2.1.1	Vypracovanie marketingovej štúdie na podporu rozvoja vinárskeho cestovného ruchu v obci Viničné	2017	3 500 €		A/N					03
A.1.2.1.2	Obnovenie chovu a predaja husí	2018	2 500 €	5 000 €	A/N					03



	ako gastronomickej špeciality	2019								
<b>O.1.2.2</b>	<b>Zlepšenie orientácie v obci</b>									
A.1.2.2.1	Dobudovanie smerových a orientačných tabúl v obci	2016	3 000 €		počet smerových tabúl					<b>O3</b>
<b>O.1.2.3</b>	<b>Rozšírenie ubytovacích kapacít</b>									
A.1.2.3.1	Dobudovanie ubytovacieho zariadenia na futbalovom ihrisku	2018	70 000 €		počet lôžok					<b>O3</b>
A.1.2.3.2	Získanie investorov na výstavbu nového turistického ubytovacieho zariadenia - vypracovanie štúdie	2017		4 000 €	A/N					<b>O3</b>
<b>O.1.2.4</b>	<b>Budovanie cyklotrás</b>									
A.1.2.4.1	Budovanie cyklotrás v rámci projektu VÚC na území obce Viničné	2016	15 000 €	285 000 €	dĺžka vybudovaných cyklotrás v m					<b>O7</b>
A.1.2.4.2	Vybudovanie cyklistického a rekreačného chodníka pozdĺž potoka v okrajovej časti obce - Chodník zdravia	2017	10 000 €	90 000 €	dĺžka vybudovaných cyklotrás v m					<b>O6</b>
<b>Oblasť 1.3</b>	<b>Cestovný ruch</b>									
<b>Cieľ 1.3.1</b>	<b>Zefektívnenie fungovania samosprávy a informovanosti občanov</b>									
<b>O.1.3.1</b>	<b>Zefektívnenie služieb a zlepšenie informovanosti občanov</b>									
A.1.3.1.1	Modernizácia obecnej internetovej miestnosti v Spoločenskom dome pre obyvateľov a turistov	2016	1 200 €		A/N					<b>O11</b>
A.1.3.1.2	Inovácia internetovej stránky obce	2015 2016	2 000 €		A/N					<b>O11</b>
A.1.3.1.3	Elektronizácia služieb pre občanov	2016	10 000 €		počet služieb					<b>O11</b>
<b>Cieľ 1.3.2</b>	<b>Zabezpečenie podmienok pre ďalší územný rozvoj</b>									
<b>O.1.3.2</b>	<b>Vytváranie podmienok pre rozvoj bývania</b>									
A.1.3.2.1	Príprava pozemkov pre výstavbu rodinných domov	2019 2022	20 000 €		počet pozemkov					



2 SOCIÁLNA OBLASŤ										
<b>Oblasť 2.1</b>	<b>Občianska infraštruktúra a vybavenosť</b>									
<b>Cieľ 2.1</b>	<b>Zlepšenie stavu a dobudovanie občianskej infraštruktúry a vybavenosti</b>									
<b>O 2.1.1</b>	<i>Skvalitnenie podmienok pre vzdelávanie</i>									
A.2.1.1.1	Rekonštrukcia a rozšírenie kapacity ZŠ o 2 triedy	2015	470 000 €		počet žiakov					<b>O10</b>
A.2.1.1.2	Rozšírenie základnej školy o druhý stupeň - vybudovanie tried pre 6-9 ročník	2015 2016	100 000 €	150 000 €	počet tried počet žiakov					<b>O10</b>
A.2.1.1.3	Modernizácia troch učební pre prvý stupeň ZŠ a vybudovanie školskej knižnice	2015 2016	30 000 €		počet zmodernizovaných učební	3				<b>O10</b>
A.2.1.1.4	Rekonštrukcia a rozšírenie kapacity MŠ o 2 triedy	2015	17 000 €	43 000 €	počet žiakov					<b>O10</b>
A.2.1.1.5	Revitalizácia školského dvora a vybudovanie učebne v prírode	2016	10 000 €	5 000 €	A/N	1				<b>O10</b>
A.2.1.1.6	Vybudovanie multifunkčného ihriska	2015	35 000 €	40 000 €	A/N	1				<b>O10</b>
<b>O 2.1.2</b>	<i>Rozšírenie služieb zdravotnej starostlivosti</i>									
A.2.1.2.1	Zriadenie ambulancie pediatra – príprava priestorov	2016 2017	10 000 €	10 000 €	A/N	1				<b>O9</b>
<b>O 2.1.3</b>	<i>Rozšírenie spoločensko-kultúrneho a športového vyžitia obyvateľov</i>									
A.2.1.3.1	Vybudovanie detského ihriska v časti Balkán	2017	5 000 €	7 000 €	A/N	1				<b>O6</b>
A.2.1.3.2	Obnovenie tradície ochotníckeho divadla	2017 2018	6 000 €		A/N					<b>O9</b>
<b>O 2.1.4</b>	<i>Zvýšenie bezpečnosti obce</i>									
A.2.1.4.1	Zriadenie dobrovoľného hasičského zboru	2018 2022	5 000 €	5 000 €	A/N	1				<b>O9</b>
A.2.1.4.2	Vybudovanie kamerového systému	2016	5 000 €	15 000 €	kamery /počet					<b>O9</b>



<b>3 ENVIRONMENTÁLNA OBLASŤ</b>										
<b>Oblasť 3.1</b>	<b>Environmentálna infraštruktúra</b>									
<b>Cieľ 3.1</b>	<b>Dobudovanie environmentálnej infraštruktúry</b>									
<b>O 3.1.1</b>	<i>Dobudovanie dažďovej kanalizácie</i>									
A.3.1.1.1	Rekonštrukcia a dobudovanie odvodňovacích kanálov a napojenie na existujúci dažďovú kanalizácie	2016 2018	30 000 €		A/N					<b>07</b>
<b>Oblasť 3.2</b>	<b>Odpadové hospodárstvo</b>									
<b>Cieľ 3.2</b>	<b>Zefektívniť odpadové hospodárstvo</b>									
<b>O 3.2.1</b>	<i>Skvalitnenie odpadového hospodárstva</i>									
A.3.2.1.1	Vybudovanie zberného dvora	2017	10 000 €	50 000 €	objem zozbieraného odpadu					<b>06</b>
A.3.2.1.2	Podpora spracovania bioodpadu obyvateľmi	2015 2022	5 000 €	5 000 €	počet podporených obyvateľov					<b>06</b>
A.3.2.1.3	Odstraňovanie nelegálnych skládok odpadu	2015 2022	5 000 €	10 000 €	počet odstránených skládok					<b>06</b>
A.3.2.1.4	Zvyšovanie environmentálneho povedomia obyvateľov	2015 2022	1 500 €		počet prednášok					<b>06</b>
<b>Oblasť 3.3</b>	<b>Protipovodňová ochrana</b>									
<b>Cieľ 3.3</b>	<b>Zabezpečenie ochrany obyvateľov pred povodňami</b>									
<b>O 3.3.1</b>	<i>Protipovodňové opatrenia</i>									
A.3.3.1.1	Vypracovanie projektu protipovodňovej ochrany v severovýchodnej časti obce	2016 2018	15 000 €		A/N					<b>05</b>



## 7 FINANČNÝ PLÁN

Finančná časť obsahuje odhadované finančné náklady na realizáciu jednotlivých opatrení a aktivít programu rozvoja obce Viničné. Podľa predpokladaného zdroja financovania sú tieto aktivity zaradené do dvoch kategórií. Prvú tvoria aktivity, ktoré sú v plnom rozsahu financované z rozpočtu obce a druhú aktivity, na financovanie ktorých bude možné využiť aj externé zdroje. Výška spolufinancovania zo strany rozpočtu obce bude rôzna, v závislosti od typu projektu. Špecifickú kategóriu predstavujú tie aktivity, u ktorých nie sú odhadované náklady zatiaľ špecifikované a je im priradená hodnota 0 Eur.

**Tabuľka 23: Odhadované náklady podľa zdroja financovania**

Kód aktivity	Názov aktivity	Viac zdrojové financovanie						
		Celkové náklady v €	Verejné zdroje					Súkromné zdroje
			Obec	VUC	Štát	EÚ	Spolu	
1 HOSPODÁRSKA OBLASŤ								
Prioritná oblasť 1.1 Dopravná infraštruktúra								
A.1.1.1.1	Vybudovanie chodníka medzi obcou Viničné a mestom Pezinok	110 000	5 500		11 000	93 500	110 000	
A.1.1.1.2	Rekonštrukcia chodníkov na Hlavnej ulici	800 000	40 000		80 000	680 000	800 000	
A.1.1.1.3	Rozšírenie parkovacích miest pred rekreačno –oddychovým areálom	10 000	10 000				10 000	
A.1.1.2.1	Rokovanie obce so Slovenskou správou ciest a VÚC o možnosti vybudovania cestného obchvatu obce	0						
Prioritná oblasť 1.2 Cestovný ruch								
A.1.2.1.1	Vypracovanie marketingovej štúdie na podporu rozvoja vinárskeho cestovného ruchu v obci Viničné	3 500	3 500				3 500	
A.1.2.1.2	Obnovenie chovu a predaja husí ako gastronomickej špeciality	7 500						
A.1.2.2.1	Dobudovanie smerových a orientačných tabúl v obci	2 500	2 500				2 500	
A.1.2.3.1	Dobudovanie ubytovacieho zariadenia na futbalovom ihrisku	70 000						
A.1.2.3.2	Získanie investorov na výstavbu nového turistického ubytovacieho zariadenia – vypracovanie štúdie	4 000	4 000				4 000	
A.1.2.4.1	Budovanie cyklotrás v rámci projektu VÚC na území obce Viničné	300 000	15 000			285 000	300 000	
A.1.2.4.2	Vybudovanie cyklistického a rekreačného chodníka pozdĺž potoka v okrajovej časti obce - Chodník zdravia	100 000						
Prioritná oblasť 1.3 Samospráva a územný rozvoj								
A.1.3.1.1	Modernizácia obecnej internetovej miestnosti v Spoločenskom dome pre	1 200	1 200				1 200	





	obyvateľov a turistov.							
A.1.3.1.2	Inovácia internetovej stránky obce	2 000	2 000				2 000	
A.1.3.1.3	Elektronizácia služieb pre občanov	10 000	10 000				10 000	
A.1.3.2.1	Príprava pozemkov pre výstavbu rodinných domov	20 000	20 000				20 000	
<b>2 SOCIÁLNA OBLASŤ</b>								
<b>Prioritná oblasť 2.1 Občianska infraštruktúra a vybavenosť</b>								
A.2.1.1.1	Rekonštrukcia a rozšírenie kapacity ZŠ	500 000	500 000				500 000	
A.2.1.1.2	Rozšírenie základnej školy o druhý stupeň - vybudovanie tried pre 6-9 ročník	250 000	100 000		150 000		250 000	
A.2.1.1.3	Modernizácia troch učební pre prvý stupeň ZŠ a vybudovanie školskej knižnice	30 000	30 000				30 000	
A.2.1.1.4	Rekonštrukcia a rozšírenie kapacity MŠ	60 000	17 000		43 000		60 000	
A.2.1.1.5	Revitalizácia školského dvora a vybudovanie učebne v prírode	15 000	15 000				15 000	
A.2.1.1.6	Vybudovanie multifunkčného ihriska	65 000	25 000		40 000		65 000	
A.2.1.2.1	Zriadenie ambulancie pediatra – príprava priestorov	20 000	20 000				20 000	
A.2.1.3.1	Vybudovanie detského ihriska v časti Balkán	12 000	10 000	2 000			12 000	
A.2.1.3.2	Obnovenie tradície ochotníckeho divadla	6 000	6 000				6 000	
A.2.1.4.1	Zriadenie dobrovoľného požiarneho zboru	10 000	5 000		5 000		10 000	
A.2.1.4.2	Vybudovanie kamerového systému	20 000	5 000		15 000		20 000	
<b>3 ENVIRONMENTÁLNA OBLASŤ</b>								
<b>Prioritná oblasť 3.1 Environmentálna infraštruktúra</b>								
A.3.1.1.1	Rekonštrukcia a dobudovanie odvodňovacích kanálov a napojenie na existujúcu dažďovú kanalizáciu	30 000	30 000				30 000	
<b>Prioritná oblasť 3.2 Odpadové hospodárstvo</b>								
A.3.2.1.1	Vybudovanie zberného dvora	60 000						
A.3.2.1.2	Podpora spracovania bioodpadu obyvateľmi	10 000						
A.3.2.1.3	Odstraňovanie nelegálnych skládok odpadu	15 000	15 000				15 000	
A.3.2.1.4	Zvyšovanie environmentálneho povedomia obyvateľov	1 500	1 500				1 500	
<b>Prioritná oblasť 3.3 Protipovodňová ochrana</b>								
A.3.3.1.1	Vypracovanie projektu protipovodňovej ochrany v severovýchodnej časti obce	15 000						
<b>Spolu</b>		<b>2 560 200</b>						



**Tabuľka 24: Odhadované náklady podľa roku financovania**

Kód aktivity	Názov aktivity	Rok (v tis. Eur)							
		2015	2016	2017	2018	2019	2020	2021	2022
HOSPODÁRSKA OBLASŤ									
A.1.1.1.1	Vybudovanie chodníka medzi obcou Viničné a mestom Pezinok				35	35	40		
A.1.1.1.2	Rekonštrukcia chodníkov na Hlavnej ulici			800					
A.1.1.1.3	Rozšírenie parkovacích miest pred rekreačno –oddychovým areálom		10						
A.1.1.2.1	Rokovanie obce so Slovenskou správou ciest a VÚC o možnosti vybudovania cestného obchvatu obce								
A.1.2.1.1	Vypracovanie marketingovej štúdie na podporu rozvoja vinárskeho cestovného ruchu v obci Viničné			3,5					
A.1.2.1.2	Obnovenie chovu a predaja husí ako gastronomickej špeciality				2,5	5			
A.1.2.2.1	Dobudovanie smerových a orientačných tabúl v obci		2,5						
A.1.2.3.1	Dobudovanie ubytovacieho zariadenia na futbalovom ihrisku				70				
A.1.2.3.2	Získanie investorov na výstavbu nového turistického ubytovacieho zariadenia – vypracovanie štúdie			4					
A.1.2.4.1	Budovanie cyklotrás v rámci projektu VÚC na území obce Viničné		300						
A.1.2.4.2	Vybudovanie cyklistického a rekreačného chodníka pozdĺž potoka v okrajovej časti obce - Chodník zdravia			100					
A.1.3.1.1	Modernizácia obecnej internetovej miestnosti v Spoločenskom dome pre obyvateľov a turistov.		1,2						
A.1.3.1.2	Inovácia internetovej stránky obce	1	1						
A.1.3.1.3	Elektronizácia služieb pre občanov		10						
A.1.3.2.1	Príprava pozemkov pre výstavbu rodinných domov					5	5	5	5
SOCIÁLNA OBLASŤ									
A.2.1.1.1	Rekonštrukcia a rozšírenie kapacity ZŠ	500							
A.2.1.1.2	Rozšírenie základnej školy o druhý stupeň - vybudovanie tried pre 6-9 ročník		250						
A.2.1.1.3	Modernizácia troch učební pre prvý stupeň ZŠ a vybudovanie školskej knižnice		30						
A.2.1.1.4	Rekonštrukcia a rozšírenie kapacity MŠ	60							
A.2.1.1.5	Revitalizácia školského dvora a vybudovanie učebne v prírode		15						



A.2.1.1.6	Vybudovanie multifunkčného ihriska	65							
A.2.1.2.1	Zriadenie ambulancie pediatra – príprava priestorov			20					
A.2.1.3.1	Vybudovanie detského ihriska v časti Balkán			12					
A.2.1.3.2	Obnovenie tradície ochotníckeho divadla			3	3				
A.2.1.4.1	Zriadenie dobrovoľného požiarného zboru				2	2	2	2	2
A.2.1.4.2	Vybudovanie kamerového systému		20						
<b>ENVIRONMENTÁLNA OBLASŤ</b>									
A.3.1.1.1	Rekonštrukcia a dobudovanie odvodňovacích kanálov a napojenie na existujúcu dažďovú kanalizáciu		10	10	10				
A.3.2.1.1	Vybudovanie zberného dvora			60					
A.3.2.1.2	Podpora spracovania bioodpadu obyvateľmi	2	2	1	1	1	1	1	1
A.3.2.1.3	Odstraňovanie nelegálnych skládok odpadu	2	2	2	2	2	2	2	1
A.3.2.1.4	Zvyšovanie environmentálneho povedomia obyvateľov	0,2	0,2	0,2	0,2	0,2	0,2	0,2	0,1
A.3.3.1.1	Vypracovanie projektu protipovodňovej ochrany v severovýchodnej časti obce				15				

Prioritná oblasť	Rok (v tis. Eur)								
	2015	2016	2017	2018	2019	2020	2021	2022	Spolu
<b>1 HOSPODÁRSKA OBLASŤ</b>	<b>1</b>	<b>324,7</b>	<b>907,5</b>	<b>107,5</b>	<b>45</b>	<b>45</b>	<b>5</b>	<b>5</b>	<b>1440,7</b>
1.1 Dopravná infraštruktúra		10	800	35	35	40			920
1.2 Cestovný ruch		302,5	107,5	72,5	5				487,5
1.3 Samospráva a územný rozvoj	1	12,2			5	5	5	5	33,2
<b>2 SOCIÁLNA OBLASŤ</b>	<b>625</b>	<b>315</b>	<b>35</b>	<b>5</b>	<b>2</b>	<b>2</b>	<b>2</b>	<b>2</b>	<b>988</b>
2.1 Občianska infraštruktúra a vybavenosť	625	315	35	5	2	2	2	2	988
<b>3 ENVIRONMENTÁLNA OBLASŤ</b>	<b>4,2</b>	<b>14,2</b>	<b>73,2</b>	<b>28,2</b>	<b>3,2</b>	<b>3,2</b>	<b>3,2</b>	<b>2,1</b>	<b>131,5</b>
3.1 Environmentálna infraštruktúra		10	10	10					30
3.2 Odpadové hospodárstvo	4,2	4,2	63,2	3,2	3,2	3,2	3,2	2,1	86,5
3.3 Protipovodňová ochrana				15					15
<b>SPOLU</b>	<b>630,2</b>	<b>653,9</b>	<b>1015,7</b>	<b>140,7</b>	<b>50,2</b>	<b>50,2</b>	<b>10,2</b>	<b>9,1</b>	<b>2560,2</b>



**Tabuľka 25 Finančný rámec pre realizáciu Programu hospodárskeho rozvoja a sociálneho rozvoja obce Viničné na roky 2015-2022**

Názov opatrenia	Kód a názov projektu/aktivity	Klasifikácia stavieb - trieda	Hlavný ukazovateľ - výsledku, dopadu	Termín začatia a ukončenia realizácie projektu / aktivity	RN Spolu	Verejné zdroje celkom	Verejné zdroje		Súkromné zdroje	Úverové zdroje	Opatrenie PHSR BSK 2014-2020
				mesiac/rok			Národné celkom	EÚ (EŠIF) celkom			
					a=b+e+f	b=c+d	c	d	e	f	
<b>1 HOSPODÁRSKA OBLASŤ</b>											
<b>1.1 Dopravná infraštruktúra</b>											
O 1.1.1 Dobudovanie a rekonštrukcia chodníkov	1.1.1.1 Vybudovanie chodníka medzi obcou Viničné a mestom Pezinok	2112 - Miestne komunikácie	dĺžka vybudovaného chodníka v m	01/2018 12/2020	110 000 €	104 500 €	11 000 €	93 500 €	5 500 €	0 €	<b>O7</b>
	1.1.1.2 Rekonštrukcia chodníkov na Hlavnej ulici	2112 - Miestne komunikácie	dĺžka rekonštruovaných chodníkov/ m	01/2017 12/2017	800 000 €	800 000 €	120 000 €	680 000 €	0 €	0 €	<b>O7</b>
	1.1.1.3 Rozšírenie parkovacích miest pred rekreačno – oddychovým areálom	2112 - Miestne komunikácie	počet nových parkovacích miest	03/2016 12/2016	10 000 €	10 000 €	10 000 €	0 €	0 €	0 €	<b>O7</b>
O 1.1.2 Zníženie intenzity tranzitnej dopravy v obci	1.1.2.1 Rokovanie obce so Slovenskou správou ciest a VÚC o možnosti vybudovania cestného obchvatu obce		A/N	06/2016 12/2017	0 €	0 €	0 €	0 €	0 €	0 €	<b>O7</b>
Spolu					<b>920 000 €</b>	<b>914 500 €</b>	<b>141 000 €</b>	<b>773 500 €</b>	<b>5 500 €</b>	<b>0 €</b>	
<b>1.2 Cestovný ruch</b>											
O 1.2.1 Rozvoj gastroturistiky	A.1.2.1.1 Vypracovanie marketingovej štúdie na podporu rozvoja vinárskeho cestovného ruchu v obci Viničné		A/N	01/2017 06/2017	3 500 €	3 500 €	3 500 €	0 €	0 €	0 €	<b>O3</b>
	A.1.2.1.2 Obnovenie chovu a predaja husí ako gastronomickej špeciality		A/N	06/2018 12/2019	7 500 €	2 500 €	2 500 €	0 €	5 000 €	0 €	<b>O3</b>
O 1.2.2 Zlepšenie orientácie v obci	A.1.2.2.1 Dobudovanie smerových a orientačných tabúl v obci		počet smerových tabúl	05/2016 09/2016	3 000 €	3 000 €	3 000 €	0 €	0 €	0 €	<b>O3</b>
O 1.2.3 Rozšírenie ubytovacích	A.1.2.3.1 Dobudovanie ubytovacieho zariadenia na futbalovom ihrisku	1212 Ostatné ubytovacie zariadenia na krátkodobé	počet lôžok	01/2018 10/2018	70 000 €	70 000 €	70 000 €	0 €	0 €	0 €	<b>O3</b>



kapacít		pobyty									
	A.1.2.3.2 Ziskanie investorov na výstavbu nového turistického ubytovacieho zariadenia - vypracovanie projektu		A/N	2017	4 000 €	0 €	0 €	0 €	4 000 €	0 €	<b>O3</b>
O.1.2.4 Budovanie cyklotrás	A.1.2.4.1 Budovanie cyklotrás v rámci projektu VÚC na území obce Viničné	2112 - Miestne komunikácie	dĺžka vybudovaných cyklotrás v m	2016	300 000 €	285 000 €	285 000 €	0 €	15 000 €	0 €	<b>O3</b>
	A.1.2.4.2 Vybudovanie cyklistického a rekreačného chodníka pozdĺž potoka v okrajovej časti obce - Chodník zdravia	2112 - Miestne komunikácie	dĺžka vybudovaných cyklotrás v m	2017	100 000 €	85 000 €	85 000 €	0 €	15 000 €	0 €	<b>O3</b>
Spolu					<b>488 000 €</b>	<b>449 000 €</b>	<b>449 000 €</b>	<b>0 €</b>	<b>39 000 €</b>	<b>0 €</b>	
<b>1.3 Samospráva a územný rozvoj</b>											
O.1.3.1 Zefektívnenie služieb a zlepšenie informovanosti občanov	A.1.3.1.1 Modernizácia obecnej internetovej miestnosti v Spoločenskom dome pre obyvateľov a turistov		A/N	11/2016 12/2016	1 200 €	1 200 €	1 200 €	0 €	0 €	0 €	<b>O11</b>
	A.1.3.1.2 Inovácia internetovej stránky obce		A/N	11/2015 03/2016	2 000 €	2 000 €	2 000 €	0 €	0 €	0 €	<b>O11</b>
	A.1.3.1.3 Elektronizácia služieb pre občanov		počet služieb	01/2016 12/2016	10 000 €	10 000 €	10 000 €	0 €	0 €	0 €	<b>O11</b>
O.1.3.2 Vytváranie podmienok pre rozvoj bývania	A.1.3.2.1 Príprava pozemkov pre výstavbu rodinných domov		počet pozemkov	01/2019 12/2022	20 000 €	20 000 €	20 000 €	0 €	0 €	0 €	<b>O11</b>
Spolu					<b>33 200 €</b>	<b>33 200 €</b>	<b>33 200 €</b>	<b>0 €</b>	<b>0 €</b>	<b>0 €</b>	
<b>HOSPODÁRSKA OBLASŤ spolu</b>					<b>1 441 200 €</b>	<b>1 396 700 €</b>	<b>323 200 €</b>	<b>773 500 €</b>	<b>44 500 €</b>	<b>0 €</b>	
<b>2 SOCIÁLNA OBLASŤ</b>											
<b>2.1 Občianska infraštruktúra a vybavenosť</b>											
O 2.1.1 Skvalitnenie podmienok pre vzdelávanie	A.2.1.1.1 Rekonštrukcia a rozšírenie kapacity ZŠ o 2 triedy	1263 - Školy, univerzity a budovy na vzdelávanie	Počet tried	01/2015 10/2015	470 000 €	470 000 €	470 000 €	0 €	0 €	0 €	<b>O9</b>
			počet žiakov								
	A.2.1.1.2 Rozšírenie základnej školy o druhý stupeň - vybudovanie tried pre 6-9	1263 - Školy, univerzity a budovy na vzdelávanie	Počet tried	09/2015 08/2016	250 000 €	150 000 €	150 000 €	0 €	0 €	100 000 €	<b>O4</b>
			počet žiakov								



	ročník										
	A.2.1.1.3 Modernizácia troch učební pre prvý stupeň ZŠ a vybudovanie školskej knižnice	1263 - Školy, univerzity a budovy na vzdelávanie	A/N	09/2015 09/2016	30 000 €	30 000 €	30 000 €	0 €	0 €	0 €	<b>O4</b>
	A.2.1.1.4 Rekonštrukcia a rozšírenie kapacity MŠ o 2 triedy	1263 - Školy, univerzity a budovy na vzdelávanie	počet tried počet zmodernizovaných učební	01/2015 08/2015	60 000 €	60 000 €	60 000 €	0 €	0 €	0 €	<b>O4</b>
	A.2.1.1.5 Revitalizácia školského dvora a vybudovanie učebne v prírode	1263 - Školy, univerzity a budovy na vzdelávanie	A/N	05/2016 08/2016	15 000 €	10 000 €	10 000 €	0 €	5 000 €	0 €	<b>O10</b>
	A.2.1.1.6 Vybudovanie multifunkčného ihriska	2411 - Športové ihriská	A/N	09/2015 12/2015	75 000 €	40 000 €	40 000 €	0 €	0 €	35 000 €	<b>O4</b>
O 2.1.2 Rozšírenie služieb zdravotnej starostlivosti	A.2.1.2.1 Zriadenie ambulancie pediatra - príprava priestorov		A/N	06/2016 06/2017	20 000 €	10 000 €	10 000 €	0 €	10 000 €	0 €	<b>O9</b>
O 2.1.3 Rozšírenie spoločensko-kultúrneho a športového využitia obyvateľov	A.2.1.3.1 Vybudovanie detského ihriska v časti Balkán	2411 - Športové ihriská	A/N	05/2017 08/2017	12 000 €	7 000 €	7 000 €	0 €	5 000 €	0 €	<b>O4</b>
	A.2.1.3.2 Obnovenie tradície ochotníckeho divadla		A/N	01/2017 12/2018	6 000 €	6 000 €	6 000 €	0 €	0 €	0 €	<b>O9</b>
O 2.1.4 Zvýšenie bezpečnosti obce	A.2.1.4.1 Zriadenie dobrovoľného hasičského zboru		A/N	01/2018 12/2020	10 000 €	10 000 €	10 000 €	0 €	0 €	0 €	<b>O3</b>
	A.2.1.4.2 Vybudovanie kamerového systému		počet kamier	01/2016 12/2016	20 000 €	20 000 €	20 000 €	0 €	0 €	0 €	<b>O3</b>
<b>SOCIÁLNA OBLASŤ spolu</b>					<b>968 000 €</b>	<b>813 000 €</b>	<b>813 000 €</b>	<b>0 €</b>	<b>20 000 €</b>	<b>135 000 €</b>	
<b>ENVIRONMENTÁLNA OBLASŤ</b>											
<b>3.1 Environmentálna infraštruktúra</b>											
A.3.1.1.1 Rekonštrukcia a dobudovanie odvodňovacích kanálov a napojenie na existujúci	2223 - Miestne kanalizácie	A/N		05/2016 12/2018	30 000 €	30 000 €	30 000 €	0 €	0 €	0 €	<b>O6</b>



dažďovú kanalizácie											
Spolu					30 000 €	30 000 €	30 000 €	0 €	0 €	0 €	
<b>3.2 Odpadové hospodárstvo</b>											
O 3.2.1 Skvalitnenie odpadového hospodárstva	A.3.2.1.1 Vybudovanie zberného dvora	2420 - Ostatné inžinierske stavby, i.n.	objem odpadu / t	01/2017 07/2017	60 000 €	60 000 €	60 000 €	0 €	0 €	0 €	<b>O7</b>
	A.3.2.1.2 Podpora spracovania bioodpadu obyvateľmi		počet podporených obyv.	01/2015 12/2022	10 000 €	10 000 €	10 000 €	0 €	0 €		<b>O7</b>
	A.3.2.1.3 Odstraňovanie nelegálnych skládok odpadu		počet odstránených skládok	01/2016 12/2018	15 000 €	15 000 €	15 000 €	0 €	0 €	0 €	<b>O7</b>
	A.3.2.1.4 Zvyšovanie environmentálneho povedomia obyvateľov		počet prednášok	09/2015 06/2019	1 500 €	1 500 €	1 500 €	0 €	0 €	0 €	<b>O7</b>
Spolu					86 500 €	116 500 €	116 500 €	0 €	0 €	0 €	
<b>3.3 Protipovodňová ochrana</b>											
O 3.3.1 Protipovodňové opatrenia	A.3.3.1.1 Vypracovanie projektu protipovodňovej ochrany v severovýchodnej časti obce		A/N	05/2016 12/2018	15 000 €	15 000 €	15 000 €	0 €	0 €	0 €	<b>O6</b>
Spolu					15 000 €	15 000 €	15 000 €	0 €	0 €	0 €	
<b>ENVIRONMENTÁLNA OBLASŤ spolu</b>					<b>131 500 €</b>	<b>131 500 €</b>	<b>131 500 €</b>	<b>0 €</b>	<b>0 €</b>	<b>0 €</b>	
<b>Celkom</b>					<b>2 540 700 €</b>	<b>2 341 200 €</b>	<b>1 567 700 €</b>	<b>773 500 €</b>	<b>64 500 €</b>	<b>135 000 €</b>	





**Tabuľka 25 Finančný rámec pre realizáciu Programu hospodárskeho rozvoja a sociálneho rozvoja obce Viničné na roky 2015-2022**

Názov opatrenia	Kód a názov projektu/aktivity	Klasifikácia stavieb - trieda	Hlavný ukazovateľ- výsledku, dopadu	Termín začatia a ukončenia realizácie projektu / aktivity	RN Spolu	Verejné zdroje celkom	Verejné zdroje		Súkromné zdroje	Úverové zdroje	Opatrenie PHSR BSK 2014-2020				
				mesiac/rok			a=b+e+f	b=c+d				c	d	e	f
1 HOSPODÁRSKA OBLASŤ															
1.1 Dopravná infraštruktúra															
O 1.1.1 Dobudovanie a rekonštrukcia chodníkov	1.1.1.1 Vybudovanie chodníka medzi obcou Viničné a mestom Pezinok	2112 - Miestne komunikácie	dĺžka vybudovaného chodníka v m	01/2018 12/2020	110 000 €	104 500 €	11 000 €	93 500 €	5 500 €	0 €	07				
	1.1.1.2 Rekonštrukcia chodníkov na Hlavnej ulici	2112 - Miestne komunikácie	dĺžka rekonštruovaných chodníkov/ m	01/2017 12/2017	800 000 €	800 000 €	120 000 €	680 000 €	0 €	0 €	07				
	1.1.1.3 Rozšírenie parkovacích miest pred rekreačno –oddychovým areálom	2112 - Miestne komunikácie	počet nových parkovacích miest	03/2016 12/2016	10 000 €	10 000 €	10 000 €	0 €	0 €	0 €	07				
O 1.1.2 Zníženie intenzity tranzitnej dopravy v obci	1.1.2.1 Rokovanie obce so Slovenskou správou ciest a VÚC o možnosti vybudovania cestného obchvatu obce		A/N	06/2016 12/2017	0 €	0 €	0 €	0 €	0 €	0 €	07				
Spolu					920 000 €	914 500 €	141 000 €	773 500 €	5 500 €	0 €					
1.2 Cestovný ruch															
O 1.2.1 Rozvoj gastroturistiky	A.1.2.1.1 Vypracovanie marketingovej štúdie na podporu rozvoja vinárskeho cestovného ruchu v obci Viničné		A/N	01/2017 06/2017	3 500 €	3 500 €	3 500 €	0 €	0 €	0 €	03				
	A.1.2.1.2 Obnovenie chovu a predaja husí ako gastronomickej špeciality		A/N	06/2018 12/2019	7 500 €	2 500 €	2 500 €	0 €	5 000 €	0 €	03				
O.1.2.2 Zlepšenie orientácie v obci	A.1.2.2.1 Dobudovanie smerových a orientačných tabúl v obci		počet smerových tabúl	05/2016 09/2016	3 000 €	3 000 €	3 000 €	0 €	0 €	0 €	03				
O.1.2.3 Rozšírenie ubytovacích	A.1.2.3.1 Dobudovanie ubytovacieho zariadenia na futbalovom ihrisku	1212 Ostatné ubytovacie zariadenia na	počet lôžok	01/2018 10/2018	70 000 €	70 000 €	70 000 €	0 €	0 €	0 €	03				



kapacít		krátkodobé pobyty									
	A.1.2.3.2 Získanie investorov na výstavbu nového turistického ubytovacieho zariadenia - vypracovanie projektu		A/N	2017	4 000 €	0 €	0 €	0 €	4 000 €	0 €	<b>O3</b>
O.1.2.4 Budovanie cyklotrás	A.1.2.4.1 Budovanie cyklotrás v rámci projektu VÚC na území obce Viničné	2112 - Miestne komunikácie	dĺžka vybudovaných cyklotrás v m	2016	300 000 €	285 000 €	285 000 €	0 €	15 000 €	0 €	<b>O7</b>
	A.1.2.4.2 Vybudovanie cyklistického a rekreačného chodníka pozdĺž potoka v okrajovej časti obce - Chodník zdravia	2112 - Miestne komunikácie	dĺžka vybudovaných cyklotrás v m	2017	100 000 €	85 000 €	85 000 €	0 €	15 000 €	0 €	<b>O6</b>
Spolu					<b>488 000 €</b>	<b>449 000 €</b>	<b>449 000 €</b>	<b>0 €</b>	<b>39 000 €</b>	<b>0 €</b>	
<b>1.3 Samospráva a územný rozvoj</b>											
O.1.3.1 Zefektívnenie služieb a zlepšenie informovanosti občanov	A.1.3.1.1 Modernizácia obecnej internetovej miestnosti v Spoločenskom dome pre obyvateľov a turistov		A/N	11/2016 12/2016	1 200 €	1 200 €	1 200 €	0 €	0 €	0 €	<b>O11</b>
	A.1.3.1.2 Inovácia internetovej stránky obce		A/N	11/2015 03/2016	2 000 €	2 000 €	2 000 €	0 €	0 €	0 €	<b>O11</b>
	A.1.3.1.3 Elektronizácia služieb pre občanov		počet služieb	01/2016 12/2016	10 000 €	10 000 €	10 000 €	0 €	0 €	0 €	<b>O11</b>
O.1.3.2 Vytváranie podmienok pre rozvoj bývania	A.1.3.2.1 Príprava pozemkov pre výstavbu rodinných domov		počet pozemkov	01/2019 12/2022	20 000 €	20 000 €	20 000 €	0 €	0 €	0 €	<b>O11</b>
Spolu					<b>33 200 €</b>	<b>33 200 €</b>	<b>33 200 €</b>	<b>0 €</b>	<b>0 €</b>	<b>0 €</b>	
<b>HOSPODÁRSKA OBLASŤ spolu</b>					<b>1 441 200 €</b>	<b>1 396 700 €</b>	<b>323 200 €</b>	<b>773 500 €</b>	<b>44 500 €</b>	<b>0 €</b>	



2 SOCIÁLNA OBLASŤ											
2.1 Občianska infraštruktúra a vybavenosť											
O 2.1.1 Skvalitnenie podmienok pre vzdelávanie	A.2.1.1.1 Rekonštrukcia a rozšírenie kapacity ZŠ o 2 triedy	1263 - Školy, univerzity a budovy na vzdelávanie	Počet tried	01/2015 10/2015	470 000 €	470 000 €	470 000 €	0 €	0 €	0 €	O10
			počet žiakov								
	A.2.1.1.2 Rozšírenie základnej školy o druhý stupeň - vybudovanie tried pre 6-9 ročník	1263 - Školy, univerzity a budovy na vzdelávanie	Počet tried	09/2015 08/2016	250 000 €	150 000 €	150 000 €	0 €	0 €	100 000 €	O10
			počet žiakov								
	A.2.1.1.3 Modernizácia troch učební pre prvý stupeň ZŠ a vybudovanie školskej knižnice	1263 - Školy, univerzity a budovy na vzdelávanie	A/N	09/2015 09/2016	30 000 €	30 000 €	30 000 €	0 €	0 €	0 €	O10
	A.2.1.1.4 Rekonštrukcia a rozšírenie kapacity MŠ o 2 triedy	1263 - Školy, univerzity a budovy na vzdelávanie	Počet tried	01/2015 08/2015	60 000 €	60 000 €	60 000 €	0 €	0 €	0 €	O10
			počet zmodernizovaných učební								
	A.2.1.1.5 Revitalizácia školského dvora a vybudovanie učebne v prírode	1263 - Školy, univerzity a budovy na vzdelávanie	A/N	05/2016 08/2016	15 000 €	10 000 €	10 000 €	0 €	5 000 €	0 €	O10
	A.2.1.1.6 Vybudovanie multifunkčného ihriska	2411 - Športové ihriská	A/N	09/2015 12/2015	75 000 €	40 000 €	40 000 €	0 €	0 €	35 000 €	O10
O 2.1.2 Rozšírenie služieb zdravotnej starostlivosti	A.2.1.2.1 Zriadenie ambulancie pediatra - príprava priestorov		A/N	06/2016 06/2017	20 000 €	10 000 €	10 000 €	0 €	10 000 €	0 €	O9
O 2.1.3 Rozšírenie spoločensko-kultúrneho a športového využitia obyvateľov	A.2.1.3.1 Vybudovanie detského ihriska v časti Balkán	2411 - Športové ihriská	A/N	05/2017 08/2017	12 000 €	7 000 €	7 000 €	0 €	5 000 €	0 €	O6
	A.2.1.3.2 Obnovenie tradície ochotníckeho divadla		A/N	01/2017 12/2018	6 000 €	6 000 €	6 000 €	0 €	0 €	0 €	O9
O 2.1.4 Zvýšenie bezpečnosti obce	A.2.1.4.1 Zriadenie dobrovoľného hasičského zboru		A/N	01/2018 12/2020	10 000 €	10 000 €	10 000 €	0 €	0 €	0 €	O9
	A.2.1.4.2 Vybudovanie kamerového systému		počet kamier	01/2016 12/2016	20 000 €	20 000 €	20 000 €	0 €	0 €	0 €	O9
SOCIÁLNA OBLASŤ spolu					968 000 €	813 000 €	813 000 €	0 €	20 000 €	135 000 €	



ENVIRONMENTÁLNA OBLASŤ											
3.1 Environmentálna infraštruktúra											
A.3.1.1.1 Rekonštrukcia a dobudovanie odvodňovacích kanálov a napojenie na existujúci dažďovú kanalizáciu	2223 - Miestne kanalizácie	A/N	05/2016 12/2018		30 000 €	30 000 €	30 000 €	0 €	0 €	0 €	O7
Spolu					30 000 €	30 000 €	30 000 €	0 €	0 €	0 €	
3.2 Odpadové hospodárstvo											
O 3.2.1 Skvalitnenie odpadového hospodárstva	A.3.2.1.1 Vybudovanie zberného dvora	2420 - Ostatné inžinierske stavby, i.n.	objem odpadu / t	01/2017 07/2017	60 000 €	60 000 €	60 000 €	0 €	0 €	0 €	O6
	A.3.2.1.2 Podpora spracovania bioodpadu obyvateľmi		počet podporných obyv.	01/2015 12/2022	10 000 €	10 000 €	10 000 €	0 €	0 €		O6
	A.3.2.1.3 Odstraňovanie nelegálnych skládok odpadu		počet odstránených skládok	01/2016 12/2018	15 000 €	15 000 €	15 000 €	0 €	0 €	0 €	O6
	A.3.2.1.4 Zvyšovanie environmentálneho povedomia obyvateľov		počet prednášok	09/2015 06/2019	1 500 €	1 500 €	1 500 €	0 €	0 €	0 €	O6
Spolu					86 500 €	116 500 €	116 500 €	0 €	0 €	0 €	
3.3 Protipovodňová ochrana											
O 3.3.1 Protipovodňové opatrenia	A.3.3.1.1 Vypracovanie projektu protipovodňovej ochrany v severovýchodnej časti obce		A/N	05/2016 12/2018	15 000 €	15 000 €	15 000 €	0 €	0 €	0 €	O5
Spolu					15 000 €	15 000 €	15 000 €	0 €	0 €	0 €	
ENVIRONMENTÁLNA OBLASŤ spolu					131 500 €	131 500 €	131 500 €	0 €	0 €	0 €	
Celkom					2 540 700 €	2 341 200 €	1 567 700 €	773 500 €	64 500 €	135 000 €	



## **PRÍLOHY**



### Príloha 1 Zámer spracovania PHSR obce Viničné na roky 2015-2022

<b>Názov dokumentu</b>	Program hospodárskeho rozvoja a sociálneho rozvoja obce Viničné na roky 2015-2022
<b>Forma spracovania</b>	PHSR obce Viničné na roky 2015-2022 je spracovaný externými odborníkmi v spolupráci s pracovníkmi OcÚ Viničné a metodickou podporou VÚC Bratislavský samosprávny kraj
<b>Riadenie procesu spracovania</b>	<p><b>Riešiteľský tím:</b>  <i>Vedúci pracovnej skupiny:</i> Doc. RNDr. Eva Rajčáková, CSc.  <i>Členovia pracovnej skupiny:</i> RNDr. Angelika Švecová, PhD., / Bc. Veronika Pavlová, Bc. Dominika Slotíková, Bc. Simona Stanková, Bc. Viliam Záhumenský, Bc. Tatiana Ženišová (študenti magisterského študijného odboru Regionálna geografia, rozvoj regiónov a európska integrácia, UK v Bratislave, Prírodovedecká fakulta). Aktivita študentov boli zamerané na prípravné práce, potrebné k vypracovaniu analytickej časti PHSR - zber a spracovanie štatistických dát, realizácia a spracovanie výsledkov dotazníkových prieskumov.</p> <p><b>Spôsoby komunikácie:</b></p> <ul style="list-style-type: none"> <li>- pravidelné pracovné stretnutia vedúcej a členov pracovnej skupiny,</li> <li>- pracovné stretnutia a konzultácie členov pracovnej skupiny so zástupcami zadávateľa (starosta obce, pracovníci OcÚ), aktérmi, verejnosťou a pracovníkmi VÚC.</li> </ul>
<b>Obdobie spracovania</b>	<p><b>PHSR je spracovaný v súlade so schváleným časovým harmonogramom (Tabuľka 1)</b>  <b>Časový harmonogram:</b></p> <p>01/2015 - Inicievanie spracovania PHSR obce Viničné roky 2015-2022 vedením samosprávy, schválenie zámeru spracovania PHSR, výber spracovateľa PHSR</p> <p>01/2015-02/2015 - Spracovanie metodiky, formulárov a realizácia dotazníkového prieskumu na vzorke obyvateľov, návštevníkov a miestnych podnikateľov; realizácia a vyhodnotenie dotazníkového prieskumu</p> <p>03/2015 - Spracovanie ex-post hodnotenia PHSR obce Viničné na roky 2009-2013</p> <p>03/2015 - Zber a vyhodnotenie štatistických a ostatných potrebných dát</p> <p>03/2015- 05/2015 - Spracovanie analytickej časti</p> <p>05/2015 - 09/2015 - Spracovanie strategickej, programovej, realizačnej a finančnej časti PHSR obce Viničné na roky 2015-2022</p> <p>09/2015 - Prerokovanie PHSR obce Viničné na roky 2015-2022 a dopracovanie finálnej verzie v zmysle pripomienok (komisie, obecné zastupiteľstvo</p> <p>Spolupráca s miestnou samosprávou – priebežne</p> <p>Informovanie občanov (úradná tabuľa, stretnutie s občanmi) – priebežne</p>

Zdroj: vlastné spracovanie



## Príloha 2 Plnenie opatrení PHSR obce Viničné 2009-2013

P. č.	Názov investície	Číslo aktivity	Klasifikácia investície (stavby) - triedy	Rok začatia	Ukazovateľ		Cena podľa vykonávacieho projektu		Objem finančných prostriedkov v príslušnom roku spolu			Finančné prostriedky podľa zdrojov							
				Rok dokončenia	Merná jednotka		Celkom	Z toho stavbná časť	Rok	Objem fin. prostriedkov	Z toho verejné investície	Štátny rozpočet	Rozpočet samosprávneho kraja	Rozpočet obce	Štátna účelová fondy	Rozpočet EÚ	Kód OP	Súkromné zdroje	Iné zdroje
1.	Dobudovanie infraštruktúry na ulici Brezová a Orechová	1.1.1	2112 Miestne komunikácie	2011	dĺžka	v m	77080	77080	2011	77080	77080			77080					
2.	Vybudovanie infraštruktúry v lokalite pri Lúčnej ul.	1.1.2	2112 Miestne komunikácie	2012	dĺžka	v m	220000	220000	2012	220000								220000	
3.	Rekonštrukcia MŠ a rozšírenie kapacity	2.1.1	1.2.6.3 Školy, univerzity a budovy na vzdelávanie	2009-2010	rozšírená kapacita	44 žiakov	60000	60000	2010	60000	60000			60000					
4.	Úprava a vysporiadanie pozemkov a budov v areáli školy	2.1.2		2012-2014	A/N	A	84000		2012-2014	84000	84000			84000					
5.	Vybudovanie smerových a informačných tabúl v obci	3.2.1		2012	počet tabúl		10000		2012	10000	10000			10000					
6.	Rekonštrukcia kabín na futbalovom štadióne	4.3.1	2.4.1.1 Športové ihriská	2010	počet kabín		75000	75000	2010	75000	75000			75000					
7.	Rozšírenie parkovacích miest pred rekreačným oddychovým areálom	4.3.2	2.4.1.1 Športové ihriská	2008-2009	počet miest		33000	33000	2012	33000	33000	6600		1650		24750	JP D		
8.	Dobudovanie infraštruktúry na Družstevnej ulici		2223 Miestne komunikácie	2011	dĺžka	v m	42000	42000	2012	42000	42000			42000					
9.	Rekonštrukcia starého kultúrneho domu na		1.2.6.3 Školy, univerzity a budovy na	2012-2013	A/N	A	218000	218000	2013	218000	218000			120000				98000	





	jedáleň pre ZŠ		vzdelávanie															
10	Vybudovanie detského ihriska v priestoroch futbalového štadiónu		2.4.1.1 Športové ihriská	2011 2013	A/N	A	3000 0		20 13	30000	15000			15000			150 00	
11	Modernizácia verejného osvetlenia		2112 Miestne komunikácie	2012 2014	dĺžka v m		2800 00		20 14	280000	28000 0			280000				

Zdroj: OcÚ Viničné



**Príloha 3 Zoznam kvantitatívnych a kvalitatívnych dát použitých pre spracovanie PHSR obce Viničné na roky 2015-2022**

Zdroj dát	Platnosť dokumentu	Úroveň dokumentu	Oblasť dát /téma	Webová stránka
Štatistický úrad SR	2007-2014	Lokálna, regionálna	Demografia	<a href="http://datacube.statistics.sk/TM1WebSK/TM1WebLogin.aspx">http://datacube.statistics.sk/TM1WebSK/TM1WebLogin.aspx</a>
Štatistický úrad SR	2001, 2011	lokálna	Bývanie	<a href="http://datacube.statistics.sk/TM1WebSK/TM1WebLogin.aspx">http://datacube.statistics.sk/TM1WebSK/TM1WebLogin.aspx</a>
UPSVaR	2008-2014	Lokálna	Nezamestnanosť	Údaje na vyžiadanie
OcÚ Viničné ZŠ Hlavná 82 MŠ	2014	lokálna	Školstvo a vzdelávanie	<a href="http://www.vinicne.sk/">http://www.vinicne.sk/</a> <a href="http://zsvinicne.edupage.org/">http://zsvinicne.edupage.org/</a>
OcÚ Viničné	2014	lokálna	Zdravotníctvo	<a href="http://www.vinicne.sk/">http://www.vinicne.sk/</a>
OcÚ Viničné	2014	lokálna	Sociálna starostlivosť	<a href="http://www.vinicne.sk/">http://www.vinicne.sk/</a>
OcÚ Viničné PD Viničné – Slovenský Grob CELOX, spol. s.r.o. Sanosa, spol. s.r.o. Vojenský útvar Viničné Hotel Galbov mlyn	2015	lokálna	Ekonomická situácia	<a href="http://www.vinicne.sk/">http://www.vinicne.sk/</a> <a href="http://www.zoznam.sk/firma/77378/Polnohospodarske-druzstvo-Vinicne-Slovensky-Grob-Vinicne">http://www.zoznam.sk/firma/77378/Polnohospodarske-druzstvo-Vinicne-Slovensky-Grob-Vinicne</a> <a href="http://www.celox.sk/sk/Obchodna-spolocnost-Celox-s-r-o-alej">http://www.celox.sk/sk/Obchodna-spolocnost-Celox-s-r-o-alej</a> <a href="http://www.mosr.sk/">http://www.mosr.sk/</a> - <a href="http://www.galbovmlyn.sk">www.galbovmlyn.sk</a>
Okresný úrad Pezinok, Odbor živnostenského podnikania	2015	lokálna	Zoznam podnikateľských subjektov a živnostníkov	Údaje na vyžiadanie
ŠÚ SR Katastrálny úrad, Bratislavský kraj	2014	lokálna	Využitie zeme	<a href="http://slovak.statistics.sk/wps/portal/ext/">http://slovak.statistics.sk/wps/portal/ext/</a> <a href="http://katastralny.urad-online.sk/katastralne-urady/bratislavsky-kraj.php">http://katastralny.urad-online.sk/katastralne-urady/bratislavsky-kraj.php</a>
OcÚ Viničné ŠÚ SR Cestná databanka	2014	lokálna	Infraštruktúra	<a href="http://www.vinicne.sk/">http://www.vinicne.sk/</a> <a href="http://slovak.statistics.sk/wps/portal/ext/">http://slovak.statistics.sk/wps/portal/ext/</a> <a href="http://www.cdb.sk/sk/CDB-Cestna-databanka.alej">http://www.cdb.sk/sk/CDB-Cestna-databanka.alej</a>
Cyklotrasa Pezinok - Senec	2014	lokálna	Šport, rekreácia	<a href="http://www.pezinok.sk/?yggid=79">http://www.pezinok.sk/?yggid=79</a>
Dotazníkový prieskum	2015		Názory obyvateľov, návštevníkov a podnikateľov na bývanie, kvalitu života, podnikanie, činnosť samosprávy a rozvojové zámery	--

Zdroj: vlastné spracovanie



#### Príloha 4 Zoznam analyzovaných koncepčných dokumentov

Názov dokumentu	Platnosť dokumentu	Úroveň dokumentu	Zdroj
Partnerská dohoda SR na roky 2014-2020	2014-2020	národná	<a href="http://www.partnerskadohoda.gov.sk">www.partnerskadohoda.gov.sk</a>
Operačné programy 2014-2020	2014-2020	národná	<a href="http://www.partnerskadohoda.gov.sk">www.partnerskadohoda.gov.sk</a>
Koncepcia územného rozvoja Slovenska	2011	národná	<a href="http://www.telecom.gov.sk/">www.telecom.gov.sk/</a>
Program hospodárskeho a sociálneho rozvoja Bratislavského samosprávneho kraja na roky 2014-2020	2014-2020	regionálna	<a href="http://www.region-bsk.sk">www.region-bsk.sk</a>
Územný plán regiónu BSK	2012	regionálna	<a href="http://www.region-bsk.sk">www.region-bsk.sk</a>
Stratégia rozvoja vidieka Bratislavského samosprávneho kraja na roky 2014-2020	2014-2020	regionálna	<a href="http://www.regionbsk.sk/koncepcne-materialy.aspx">www.regionbsk.sk/koncepcne-materialy.aspx</a>
Program odpadového hospodárstva Bratislavského kraja 2011-2015	2011-2015	regionálna	<a href="http://www.bratislava.sk">http://www.bratislava.sk</a>
PHSR obce Viničné na roky 2009-2013	2008-2013	lokálna	Starosta obce
Územný plán obce Viničné		lokálna	<a href="http://www.vinicne.sk/uzemny-plan.html">http://www.vinicne.sk/uzemny-plan.html</a>

Zdroj: vlastné spracovanie

#### Príloha 5 Evidencia podnikateľských subjektov v obci Viničné

Číslo	Názov podnikateľského subjektu	Zameranie
1	PD Viničné - Slovenský Grob	Poľnohospodárska výroba
2	CELOX, spol. s r.o.	Výroba výrobkov z plastov, papiera a textilu, podnikanie v oblasti nakladania s nebezpečným odpadom, sklady
3	Sanosa, spol. s r.o.	Prevádzka hotelového a športovo-rekreačného centra Galbov mlyn
4	COOP Jednota Trnava, spotrebné družstvo	Nákupné stredisko
5	Dylanovo, spol. s r.o.	Reštaurácia a ubytovňa
6	MedVan, spol. s r.o.	Prevádzka lekárne
7	Kozmetika, Alžbeta Kubicová	Kozmetika, kaderníctvo, pedikúra
8	Pedikúra, Elena Kucháriková	Pedikúra
9	Salón SEVA, Eva Synáková	Kozmetika, vizáž
10	Jarmila Ifčicová – Kaderníctvo JARKA	Kaderníctvo (prevádzka doma)
11	Michaela Zemanová – Trend	Kaderníctvo (prevádzka doma)
12	Zlata Sandtnerová	Kaderníctvo (prevádzka doma)
13	A-Trade, Andrea Střoková	Bufet
14	Peter Hajdušek - espresso Polo	Reštaurácia
15	Ľuboš Galovič	Prevádzka bufetu na ihrisku
16	Marcela Bučeková	Bufet (prevádzka doma)
17	Novazr, spol. s r.o.	Výroba a predaj zmrzlín
18	Zuzana Javorková MEDROB	Predajňa medu (doma)
19	Igor Noskovič – MANUS	Masérské služby
20	Rudolf Gajdušek	Masérské služby (prevádzka doma)
21	Andrej Päťoprstý	Opava karosérií
22	Ing. Emil SANČO	Stolárska dielňa
23	Vladimír Ježík NAMER	Stolárska dielňa (prevádzka spolu s Ing. Emil Sančo)
24	René Vašík REVA	Stolárska dielňa (prevádzka doma)
25	Ján Minarovič	Výroba elektrických rozvádzačov, sklenárske práce (dielňa)
26	IVO, spol. s r.o.	Oprava motorových vozidiel



27	Ján Tichý	Oprava motorových vozidiel (dielňa)
28	Ondrej Janošťák – SPEED	Autobazár
29	Ondrej Šimončíč SIMO CAR	Pneuservis (prevádzka doma)
30	Iveta Miklušová	Krajčírstvo
31	Mária Grancová	Maloobchod s chovateľskými potrebami
32	Artkov, spol. s.r.o.	Dielňa umeleckého kováčstva
33	B. F. – stav. Spol. s.r.o.	Montáž plastových okien, murárske práce
34	Milan Ulrich ULRICHVINO	Vinárstvo (prevádzka vinnej pivnice doma)
35	Cintavý & Pisarčík Vinárstvo, spol. s.r.o.	Výroba a predaj vína
36	ETIRS, spol. s r.o.	Matematické modelovanie, automatické spracovanie údajov, konzultačná činnosť administratívne práce,
37	K&B Parking service, spol. s.r.o.	Prevádzkovanie športových zariadení (kancelária)
38	KonekTel, spol. s.r.o.	Montáž a servisná činnosť, konzultačná a projektová činnosť v oblasti komunikačnej techniky (kancelária)
39	LipoClinic, spol. s.r.o.	Poradenská činnosť v oblasti zdravého zdravotného štýlu, vydavateľská činnosť, vykonávanie mimoškolskej vzdelávacej činnosti (kancelária)
40	Aniol spol. s.r.o.	Vykonávanie mimoškolskej vzdelávacej činnosti
41	Luma, spol. s.r.o.	Predaj príslušenstva pre poľnohospodárstvo, záhradnej techniky, hasičského materiálu
42	MPU, spol. s.r.o.	Výroba, predaj a montáž plastových okien a dverí
43	BF-stav, spol. s.r.o.	Výroba, predaj a montáž plastových okien a dverí
44	RE-DA SK, spol. s.r.o.	Predaj pohonných hmôt
45	JP Elektroservis, spol. s.r.o.	Elektromontážne práce
46	LIGGAS spol. s.r.o.	Realizácia inžinierskych sietí
47	JADA, spol. s.r.o.	Realizácia inžinierskych sietí
48	VODYSTAV, spol. s.r.o.	Realizácia inžinierskych sietí

Zdroj: Okresný úrad Pezinok, Odbor živnostenského podnikania, OcÚ Viničné



## Príloha 6 Výsledky dotazníkového prieskumu realizovaného na vzorke obyvateľov, návštevníkov a podnikateľov obce Viničné

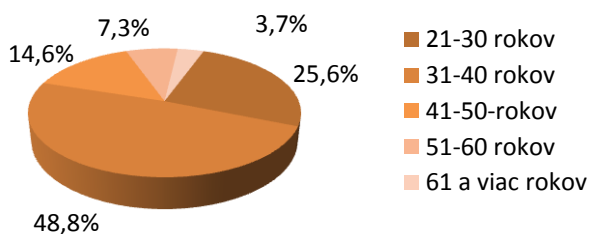
### 6.1 Výsledky dotazníkového prieskumu na vzorke obyvateľov a návštevníkov

Vzorku respondentov tvorilo 83 osôb, z toho 36 (43,37%) mužov a 47 (56,65%) žien. Vek respondentov bol od 20 do 70 rokov, pričom najpočetnejšie vekové kategórie tvorili 31-40 (48,78%) a 21-30 (25,61%) roční respondenti (*Graf 1*).

Viac ako ½ respondentov mala najvyššie dosiahnuté vzdelanie vysokoškolské (54,22%), ďalej úplné stredoškolské s maturitou (42,17%) a ostatní respondenti stredoškolské vzdelanie bez maturity (*Graf 2*).

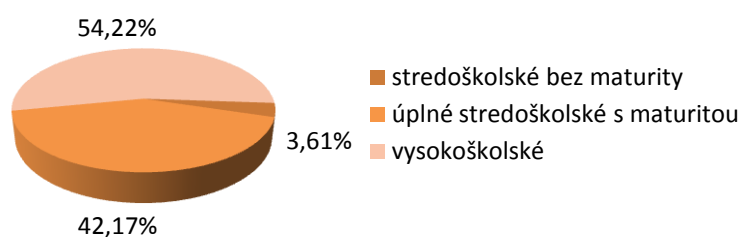
43,90% respondentov boli zamestnanci v súkromnom, 14,63% vo verejnom sektore a 13,41% súkromní podnikatelia. Ostatné kategórie mali menšie zastúpenie ako 10 % (*Graf 3*).

**Otázka 1 Veková štruktúra respondentov**



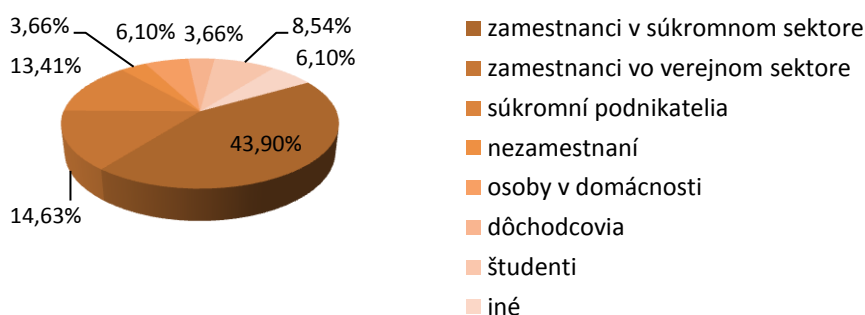
*Graf 1*

**Otázka 2 Štruktúra respondentov podľa stupňa dosiahnutého vzdelania**



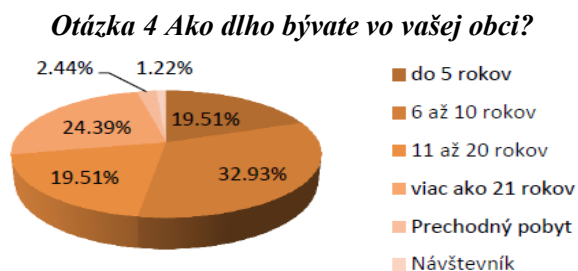
*Graf 2*

**Otázka 3 Štruktúra respondentov podľa ekonomickej aktivity**



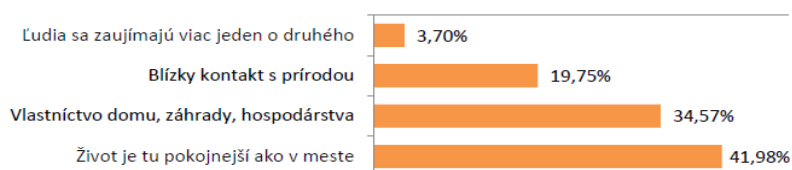


Graf 3



Graf 4

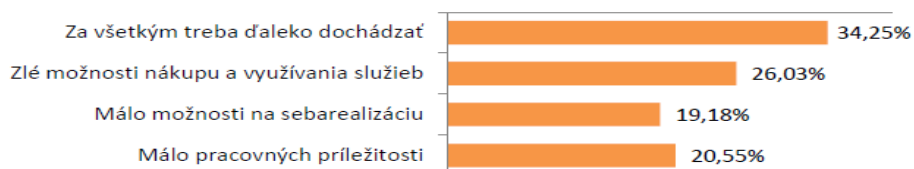
**Otázka 5 Aké výhody má podľa Vás bývanie vo vašej obci ?**



Graf 5

Ako výhody bývania v obci Viničné 35 respondentov uviedlo pokojnejší život v obci ako v meste, 34,57% (29) respondentov vlastníctvo domu, záhrady a hospodárstva a 19,75% (16) respondentov kontakt s prírodou (Graf 5).

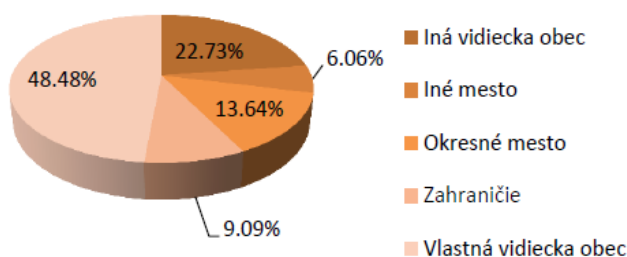
**Otázka 6 Aké nevýhody má podľa Vás bývanie vo vašej obci ?**



Graf 6

Respondenti za hlavné nevýhody bývania v obci považujú vzdialenosť a nutnosť dochádzať za všetkým (29; 34,25%), zlé možnosti nákupu a využívania služieb (17; 26,03%) a málo pracovných príležitostí (18; 20,55; Graf 6).

**Otázka 7 Ak by ste si mohli vybrať, kde by ste najradšej bývali ?**

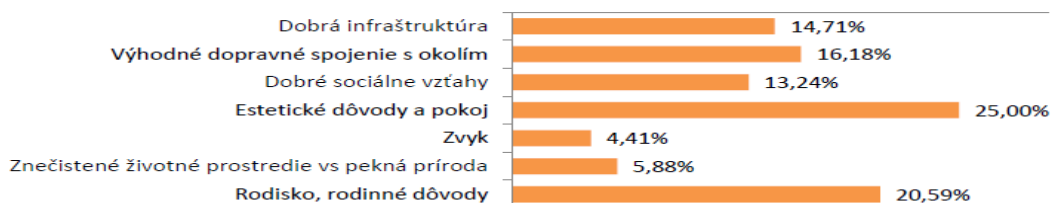


Graf 7



Takmer ½ (40; 48,48%) respondentov by nezmenila miesto svojho bývania a najradšej by bývala vo svojej obci, 22,73% (19) respondentov by si zvolilo inú obec, 13,64% (11) okresné mesto a 9% (8) respondentov zahraničie (Graf 7).

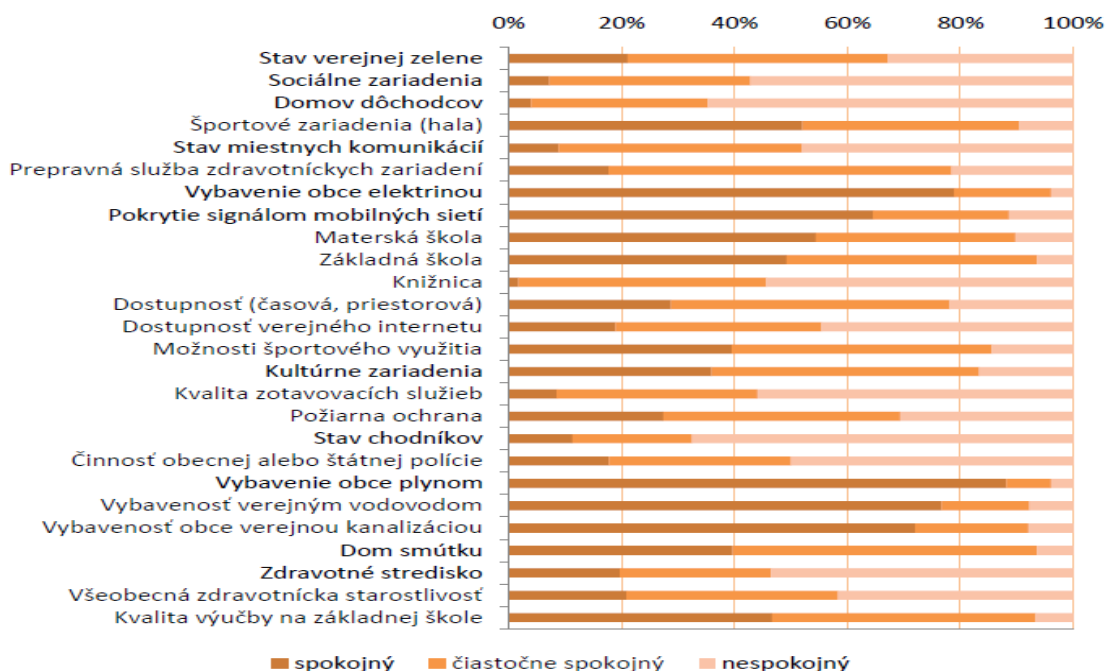
#### Otázka 8 Kde by ste najradšej bývali ? Uveďte hlavný dôvod.



Graf 8

25% (21) respondentov sú pri výbere miesta bývania motivovaní estetickými dôvodmi a pokojným prostredím, 20,59% (17) rodiskom a rodinnými dôvodmi, 16,18% (13) dopravným spojením s okolím, 14,71% (12) dobrou infraštruktúrou a 13,24% (11) dobrými sociálnymi vzťahmi. Podiel ostatných dôvodov je nižší (Graf 8).

#### Otázka 9 Ohodnoťte, ako ste spokojný s poskytovaním služieb vo Vašej obci



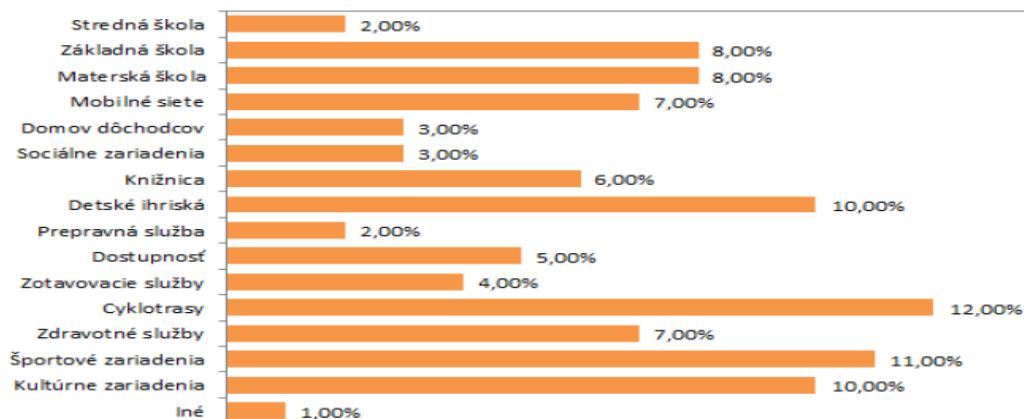
Graf 9

Viac ako 50% respondentov sú spokojní s vybavením obce technickou infraštruktúrou (zásobovanie plynom, elektrickou energiou, verejným vodovodom a kanalizáciou), s materskou a základnou školou. Nespokojní sú najmä so zdravotným strediskom (53,52%), sociálnymi zariadeniami (57,14%), kvalitou a možnosťami zotavovania (55,93%), knižnicou (54,39%), činnosťou obecnej a štátnej polície (50%) a stavom miestnych komunikácií (48,1%) a chodníkov (67,50% ; Graf 9).





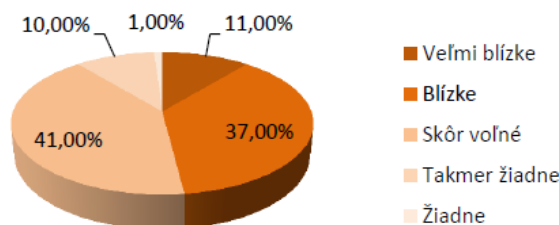
### Otázka 10 Využívate, alebo by ste mali v budúcnosti záujem o využívanie



Graf 10

Najviac respondentov (12%; 10) má záujem využívať cyklotrasy, 11% (9) športové zariadenia a po 10% (8) detské ihriská a kultúrne zariadenia. Respondenti prejavili záujem využívať aj zdravotné služby (7%), ZŠ a MŠ (zhodne 8%), mobilné siete (7%) a knižnicu (6%). Záujem o využívanie ostatných zariadení a služieb je nižší (Graf 10).

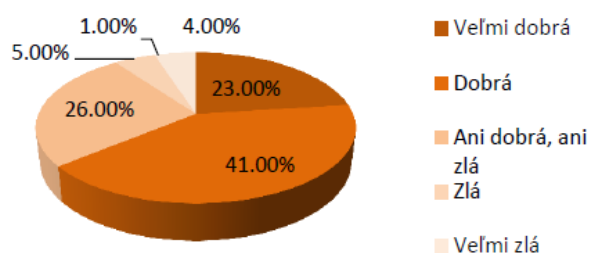
### Otázka 11 Ako by ste charakterizovali Vaše susedské vzťahy ?



Graf 11

Až 41% (34) respondentov považuje susedské vzťahy na skôr voľné a 37% (31) za blízke. Veľmi blízke vzťahy určilo 11% (9) a takmer žiadne 10% (8) respondentov (Graf 11).

### Otázka 12 Ako by ste charakterizovali susedskú spoluprácu ?

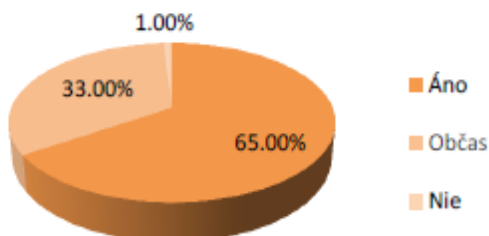


Graf 12



Susedská spolupráca bola 41% (34) respondentmi hodnotená ako dobrá, za veľmi dobrú ju považuje 23% (19), ani dobrú ani zlú 26% (22), za zlú 5% (4) a veľmi zlú 1% respondentov. 4% (3) respondentov sú názoru, že neexistuje žiadna susedská spolupráca (Graf 12).

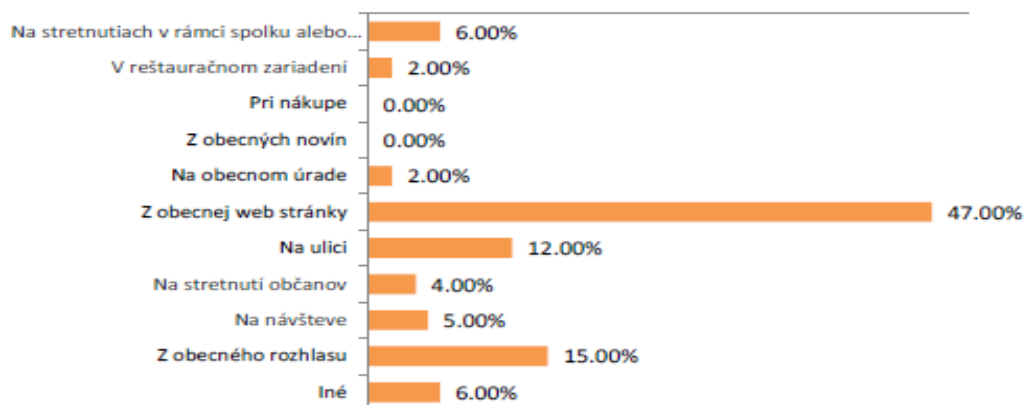
#### Otázka 13 Zaujímate sa o dianie a život v obci ?



Graf 13

Záujem o dianie a život v obci potvrdilo 65% (54) a občasný záujem má 33% (28) respondentov. Len 1% opýtaných sa nezaujíma o život a dianie v obci (Graf 13).

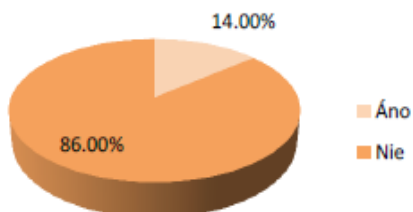
#### Otázka 14 Ak áno, kde najčastejšie?



Graf 14

Až 47% (39) respondentov sa o dianie a život v obci dozvedá z web stránky obce, 15% (12) z obecného rozhlasu a 12% (10) na ulici. Z ďalších možností boli označené stretnutia občanov, miestne spolky a združenia, obecný úrad a iné zdroje (Graf 14).

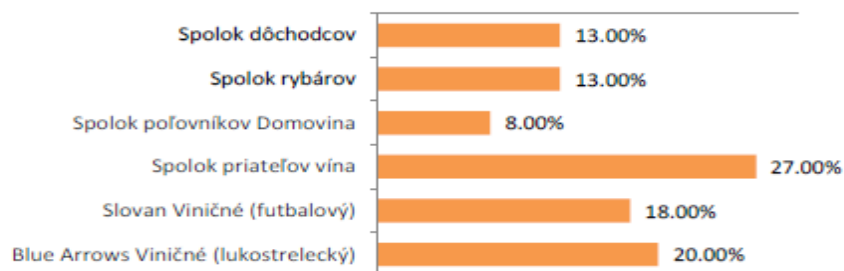
#### Otázka 15 Ste členom združenia alebo spolku, ktorý sa priamo podieľa na dianí a živote v obci?



Graf 15



**Otázka 16 Ktoré spolky podľa Vás najviac prispievajú k rozvoju obce ?**

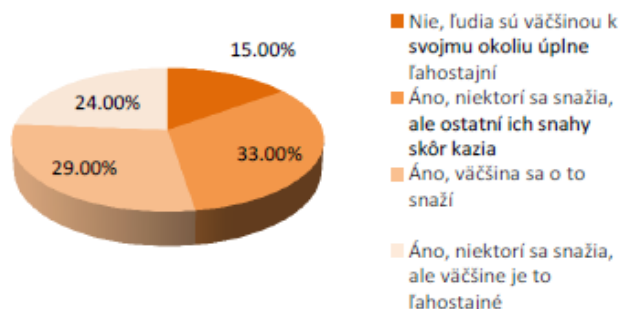


Graf 16

14% (12) respondentov sú členmi združenia alebo spolku, ktorý sa aktívne podieľa na živote obyvateľov obce (Graf 15).

Podľa 27% (22) respondentov najviac k rozvoju obce prispieva Spolok priateľov vína, 20% (17) Lukostrelecký klub Blue Arrows, 18% (15) respondentov označilo FK Slovan Viničné, 13% (11) zhodne Spolok dôchodcov a Spolok rybárov a 8% (6) respondentov Spolok poľovníkov Domovina (Graf 16).

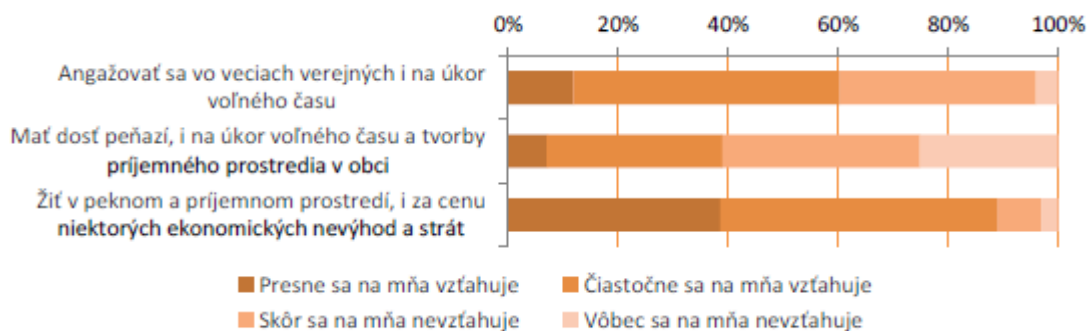
**Otázka 17 Domnievate sa, že obyvatelia obce sa snažia zatraktívniť život a spríjemniť prostredie v obci ?**



Graf 17

15% respondentov uviedlo, že obyvatelia sa nesnažia zlepšiť život v obci a spríjemniť prostredie a sú k svojmu okoliu ľahostajní; 33% respondentov uviedlo, že niektorí sa snažia, ale iní ich snahy skôr kazia. 29% respondentov si myslí, že väčšina obyvateľov sa snaží spríjemniť prostredie a zatraktívniť život v obci (Graf 17).

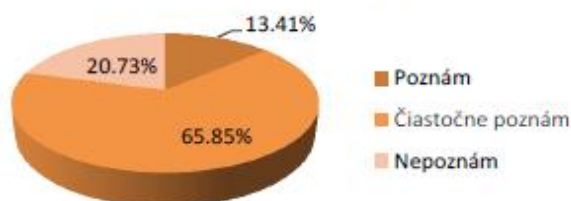
**Otázka 18 Porovnajete vybrané životné postoje s Vaším názorom**



Graf 18

Až 49% respondentov je toho názoru, že sa na nich čiastočne vzťahuje možnosť „angažovať sa vo veciach verejných aj na úkor voľného času“, podľa 36% respondentov sa na nich skôr nevzťahuje postoj „mať dosť peňazí i na úkor voľného času a tvorby príjemného prostredia“, 51% respondentov uviedlo, že sa na nich čiastočne vzťahuje postoj „žiť v peknom a príjemnom prostredí aj za cenu niektorých ekonomických nevýhod a strát“ (Graf 18).

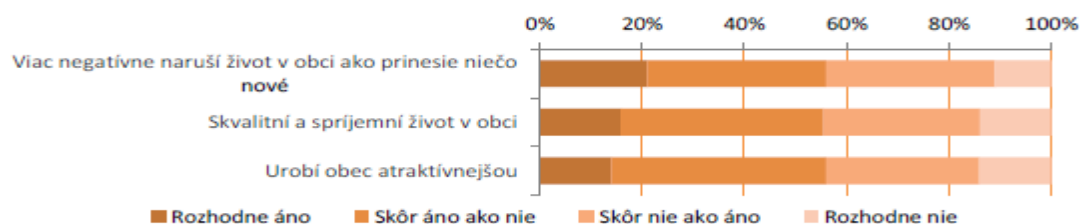
#### Otázka 19 Poznáte územný plán obce ?



Graf 19

Viac ako 65% respondentov pozná územný plán obce len čiastočne, 20,7% ho nepozná vôbec a len 13,4% pozná územný plán obce (Graf 19).

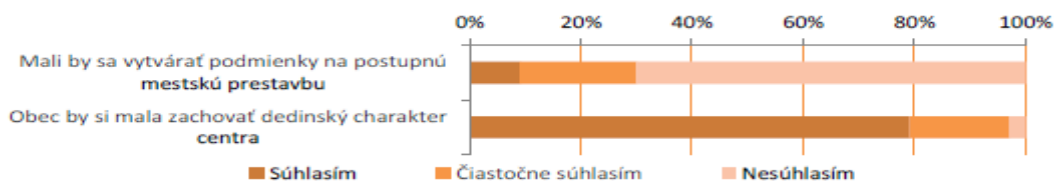
#### Otázka 20 Ak poznáte územný plán obce, tak..



Graf 20

55% respondentov si myslí, že územný plán rozhodne áno a skôr áno „skvalitní a spríjemní život v obci“. Záporný postoj, vyjadrený možnosťami „skôr nie ako áno“, resp. „rozhodne nie“, uviedlo približne 43% respondentov (Graf 20).

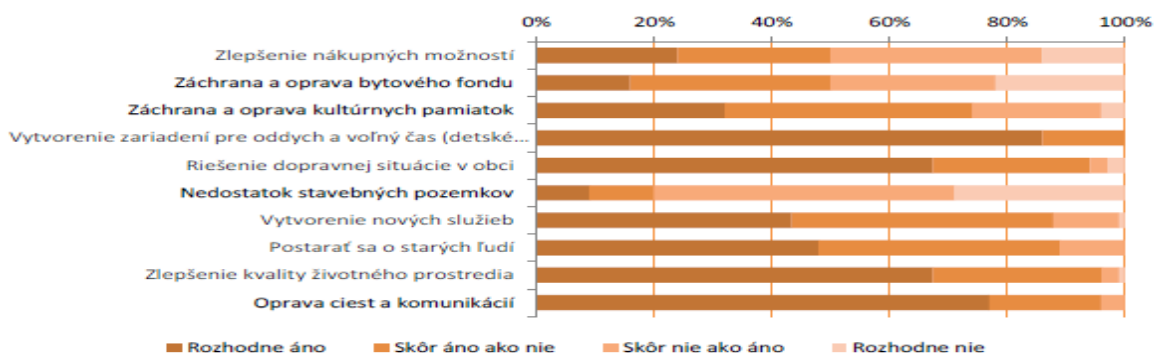
#### Otázka 21 Aký charakter by podľa Vás mala mať Vaša obec ?



Graf 21

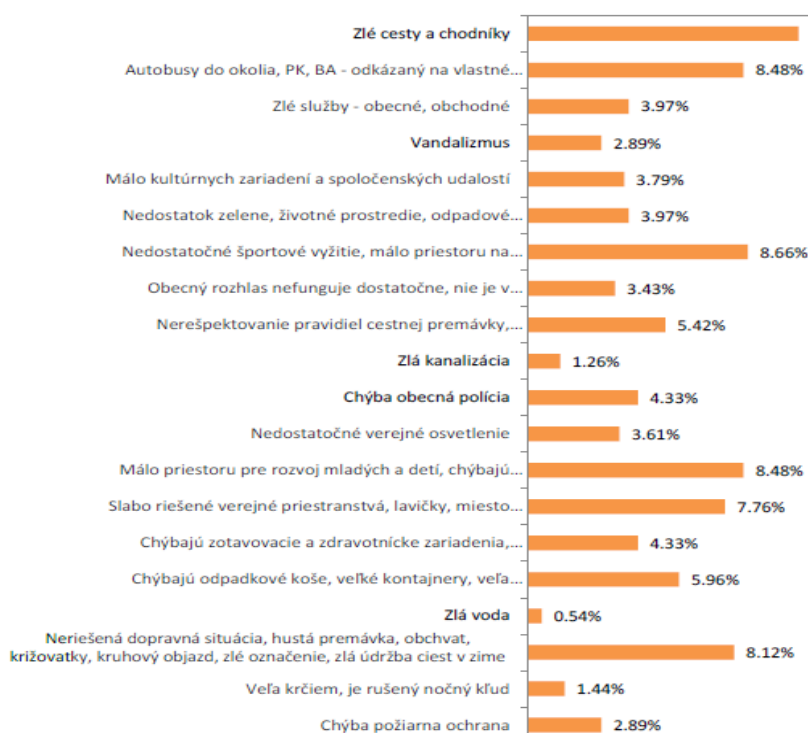
70% respondentov „čiastočne alebo nesúhlasí“ s tým, aby sa vytvárali podmienky na postupný mestský charakter prestavby. Takmer 80% respondentov jednoznačne súhlasí so zachovaním vidieckeho charakteru centra obce (Graf 21).

### Otázka 22 Ktoré problémy obce je podľa Vášho názoru potrebné riešiť čo najskôr ?



Graf 22

### Otázka 23 Zaznačte podľa Vás najvýznamnejšie problémy v obci

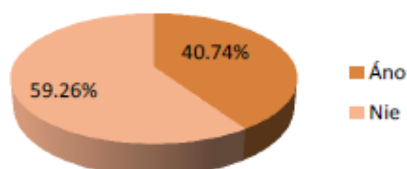




Graf 23

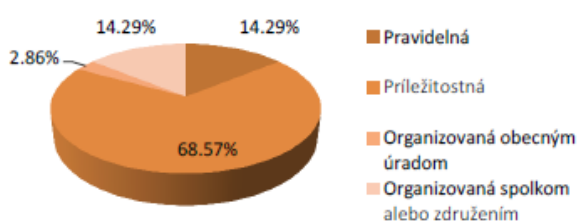
Až 86% respondentov za dôležité považuje vytvorenie zariadení pre oddych a voľno časové aktivity, 77% respondentov sa domnieva, že je potrebné riešiť rekonštrukciu miestnych komunikácií a dopravnú situáciu. Za najväčší problém respondenti označili zlý stav ciest a chodníkov (10,65% respondentov), nedostatočné autobusové spojenie smerom na Bratislavu a Pezinok (8,48%), nedostatočné možnosti športového vyžitia (8,66%) a málo priestoru pre rozvoj mladých obyvateľov a detí (8,48%).

**Otázka 24 Podieľate sa Vy osobne na zlepšovaní života v obci ?**



Graf 24

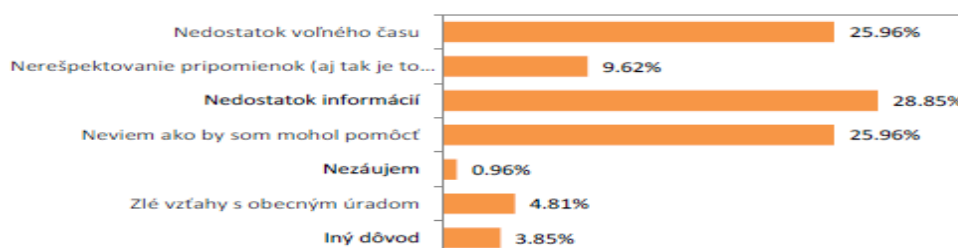
**Otázka 25 Ak áno, Vaša činnosť je:**



Graf 25

40,74% respondentov sa príležitostne podieľa na zlepšovaní života v obci, 14,29% pravidelne a 14,29% respondentov sa podieľa vtedy, ak je aktivita organizovaná miestnym spolkom alebo združením (Grafy 24, 25).

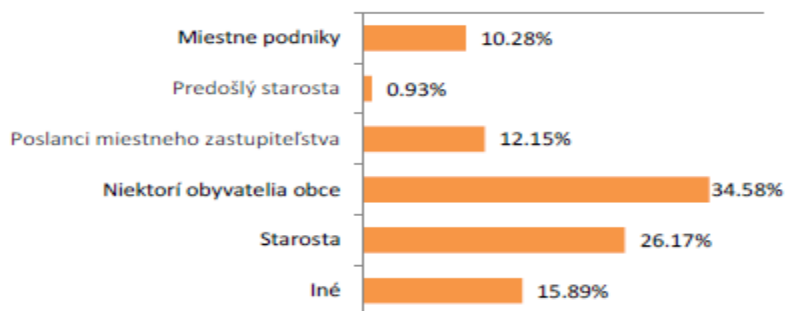
**Otázka 26 Ak nie, čo Vám bráni zapájať sa do rozvojových činností**



Graf 26

Podľa respondentov dôvodom nezapájania sa o rozvojových činností je nedostatok informácií (28,85%), ďalej nevedomosť ako by sa dalo pomôcť (25,96%), nedostatok voľného času (25,96%) a nerešpektovanie pripomienok (9,62%). Podľa respondentov nezáujem je len nepatrným dôvodom (0,96%), prečo sa obyvatelia nezapájajú do rozvojových činností obce (Graf 26).

**Otázka 27 Kto a podľa Vás najviac zaslúžil o rozvoj obce ?  
(respondenti mohli označiť viac možností)**



Graf 27

Podľa respondentov sa o miestny rozvoj najviac zaslúžili niektorí obyvatelia (34,58%), starosta obce (26,17%), poslanci miestneho zastupiteľstva (12,15%) alebo iní (15,89%; Graf 27).

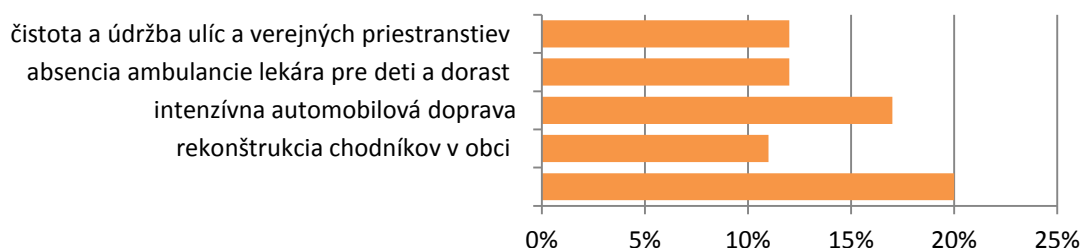
#### **Otázka 28 Návrhy respondentov na konkrétne kroky pre zabezpečenie ďalšieho rozvoja obce**

Posledná otázka bola otvorenou, respondenti v nej mohli identifikovať problémy obce, ktorých riešenie by zabezpečilo rozvoj obce a navrhnúť najvhodnejšie kroky na riešenie jestvujúcich problémov.

K otázke sa vyjadrilo 42 respondentov, ktorí sa s veľkou mierou stotožnili s identifikovanými problémami a potrebami ako sú výstavba chodníka a cyklotrasy medzi obcou Viničné a okresným mestom Pezinok (20%), rekonštrukcia miestnych chodníkov (zhodne 5; 11%), menovite chodníka vedúceho ku ZŠ a MŠ. Dôvodom je bezpečný pohyb detí bez ohrozenia, ktoré vyplýva z intenzívnej automobilovej dopravy v obci.

Negatívny vplyv intenzívnej automobilovej dopravy v obci identifikovalo ako problém, ktorý si vyžaduje riešenie 17% respondentov. Spôsob riešenia respondenti vidia v inštalácii semaforov, spomaľovacích pásov, osvetlenia cestných prechodov, v znížení maximálnej povolenej rýchlosti a i..

12% respondentov za dôležitý problém považuje absenciu ambulancie lekára pre deti a dorast priamo v obci. Rovnaký podiel respondentov za problém považuje čistotu a údržbu ulíc a verejných priestranstiev, najmä znečistenie ulíc pri výjazde z polí a viníc. Ako riešenie respondenti navrhujú využitie aktivačných prác a organizovanie aktivít na čistenie a údržbu ulíc a verejných priestranstiev (Graf 28).



Graf 28

## **6.2 Výsledky dotazníkového prieskumu na vzorke podnikateľov**

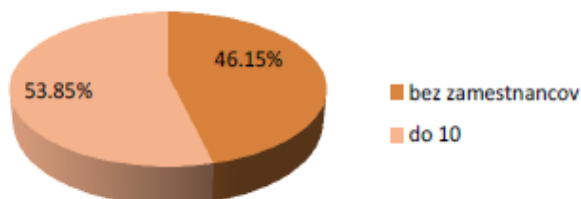




Cieľom dotazníkového prieskumu bolo zistenie informácií o podnikateľskom prostredí v obci Viničné. Dotazník obsahoval 21 otázok. Prieskum bol zameraný na zistenie základných údajov o podnikateľských aktivitách, vývojových trendoch a zámeroch, zamestnancoch a trhu práce a výkone miestnej samosprávy.

Dotazník sa realizoval formou e-mailu, ktorý bol zaslaný podnikateľským subjektom, alebo osobným kontaktom, s úspešnosťou 13 (28,89%) respondentov.

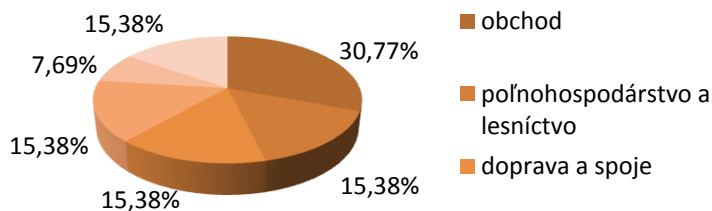
**Otázka 1 Do akej kategórie patrí Váš ekonomický subjekt podľa počtu zamestnancov?**



Graf 1

53,85% (7) respondentov – podnikateľov uviedlo, že ich spoločnosť má do 10 zamestnancov a 46,15% (6), že ide o ekonomické subjekty bez zamestnancov.


**Otázka 2 Aký je predmet Vášho podnikania ?**



Graf 2

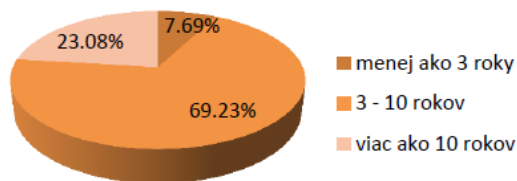
Takmer 30% podniká v obchode a zhodne 15,38% v poľnohospodárstve a lesníctve, v doprave a spojoch a v službách alebo v inom odvetví (Graf 2).

**Otázka 3 Kde je lokalizované sídlo Vašej spoločnosti?**



Graf 3

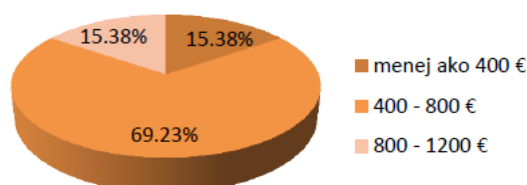
**Otázka 4 Aké je obdobie pôsobenia Vašej firmy v skúmanom sídle?**



Graf 4

Až 63% (9) respondentov – podnikateľov pôsobí 3-10 rokov, 23,08% (3) viac ako 10 rokov a 7,69% (1) menej ako 3 roky (Graf 4).

**Otázka 5 Aká je výška priemernej mesačnej mzdy vo vašej spoločnosti ?**



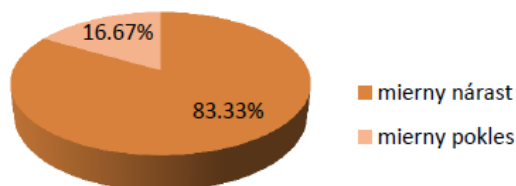
Graf 5

Výška priemernej mesačnej mzdy je podľa takmer 70% (9) respondentov – podnikateľov od 400 do 800 Eur, zhodne v 15,38% subjektoch menej ako 400 Eur, resp. od 800-1200 Eur.

**Otázka 6 Ako sa v porovnaní s predchádzajúcim rokom zmenil počet zamestnancov Vašej spoločnosti ?**

U žiadneho respondenta – podnikateľa sa počet zamestnancov nezmenil, jeden respondent na otázku neodpovedal. Až 83,33% respondentov – podnikateľov predpokladá nárast počtu zamestnancov.

**Otázka 7 Akú zmenu v počte zamestnancov Vašej spoločnosti očakávate v horizonte 1-2 rokov?**

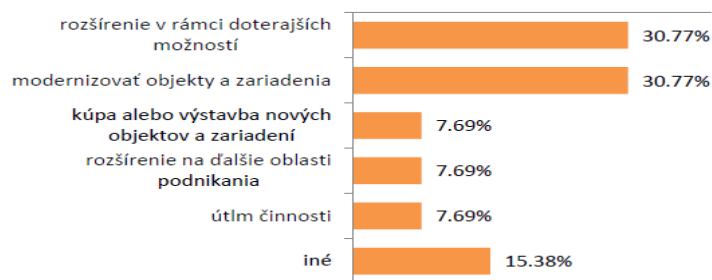


Graf 6

**Otázka 8 Aký hospodársky výsledok dosiahla Vaša spoločnosť v minulom roku ?**

11 podnikateľov uviedlo kladný hospodársky výsledok a dvaja respondenti na otázku neodpovedali.

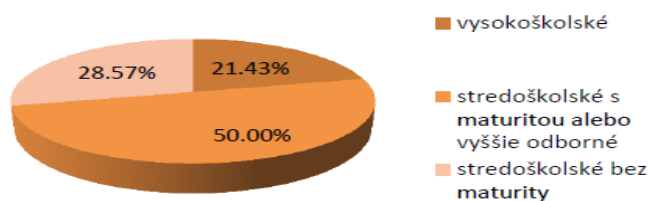
**Otázka 9 Do budúcnosti plánujete ? (respondenti mohli označiť viaceré možnosti)**



Graf 7

Zhodný podiel 30,77% respondentov – podnikateľov predpokladá a plánuje rozšírenie podnikania a modernizáciu objektov a zariadení, zhodne 7,69% kúpu alebo výstavbu nových objektov, zariadení a rozšírenie podnikania. Len 7,69% predpokladá útlm činnosti (Graf 7).

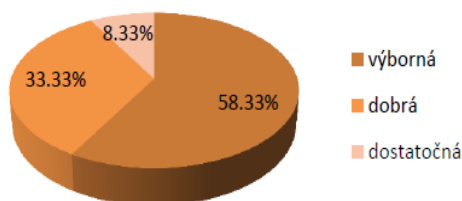
#### Otázka 10 Vzdelanostná štruktúra zamestnancov.



Graf 8

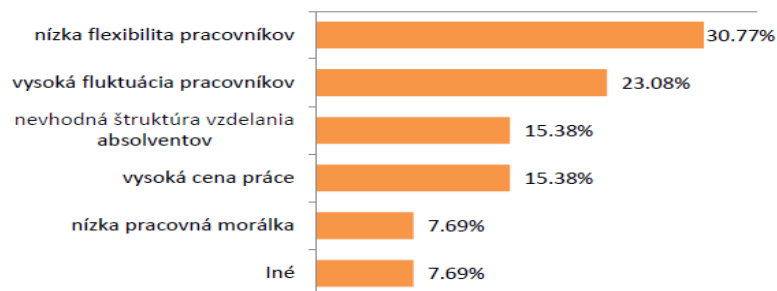
Prevládajúcim stupňom dosiahnutého vzdelania zamestnancov je stredoškolské s maturitou, 28,57% má ukončené stredoškolské bez maturity a 21,43% vysokoškolské vzdelanie. Viac ako 50% podnikateľov hodnotí kvalitu pracovnej sily ako výbornú, 33,33% ako dobrú a 8,33% ako dostatočnú (Graf 8).

#### Otázka 11 Ako hodnotíte kvalitu pracovnej sily vo vašej spoločnosti ?



Graf 9

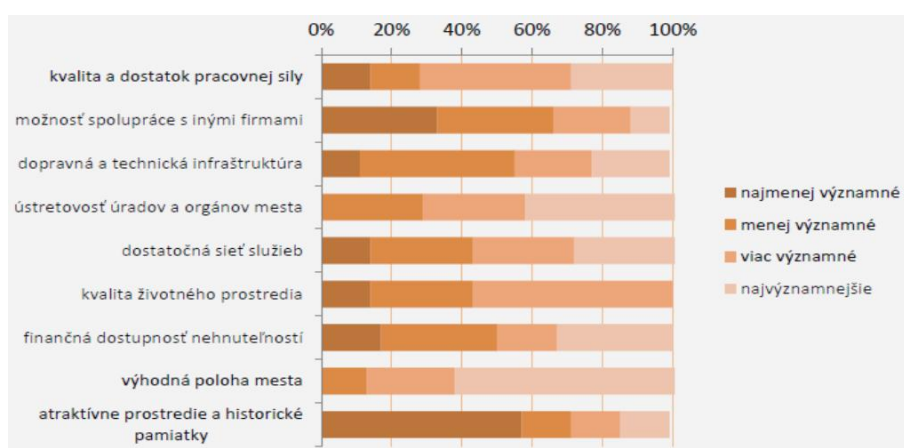
#### Otázka 12 Ktoré problémy trhu práce sú z hľadiska Vašej spoločnosti najzávažnejšie ?



Graf 10

Za najzávažnejší problém svojich zamestnancov považujú respondenti nízku flexibilitu (30,77%) a vysokú fluktuáciu (2,08%) pracovníkov, ďalej zhodne (15,38%) vysokú cenu práce a nevhodnú vzdelanostnú štruktúru absolventov vzhľadom na predmet podnikania (Graf 10).

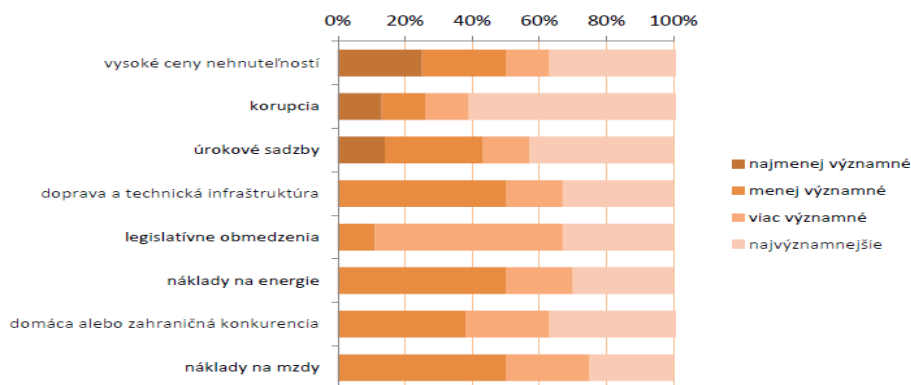
**Otázka 13 Do akej miery pozitívne ovplyvňujú činnosť Vašej spoločnosti nasledovné faktory?**



Graf 11

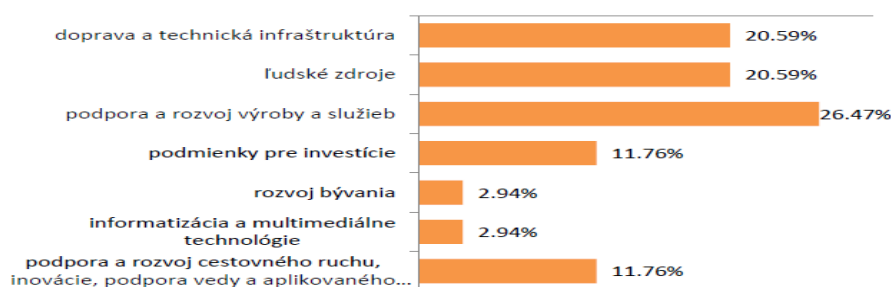
Z faktorov, ktoré najvýznamnejšie ovplyvňujú činnosť spoločnosti patria výhodná poloha, ústretovosť orgánov obce, kvalita a dostatok pracovnej sily. Naopak najmenší vplyv na činnosť spoločnosti má podľa respondentov atraktivita obce a kvalita životného prostredia (Graf 11).

**Otázka 14 Do akej miery negatívne ovplyvňujú činnosť Vašej spoločnosti nasledovné faktory?**



Graf 12

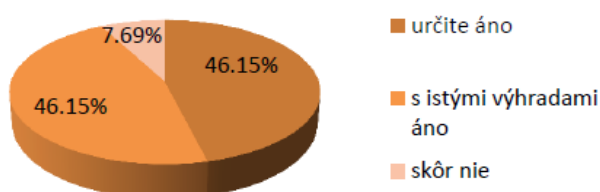
**Otázka 15 Ktorými kritickými oblasťami by sa mal PHSR obce Viničné zaoberať prioritne? (respondenti mali označiť 3-5 možností)**



Graf 13

Podľa respondentov PHSR obce Viničné na roky 2015-2022 by sa mal zaoberať najmä podporou rozvoja služieb (26,47%), zhodne dopravnou a technickou infraštruktúrou a ľudskými zdrojmi (20,59%), podmienkami pre investície a podporou rozvoja cestovného ruchu, inovácií a aplikovaného výskumu (11,67%; Graf 13).

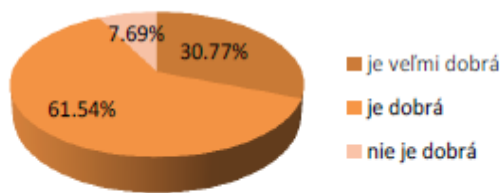
**Otázka 16 Je podľa Vás obec, kde Vaša spoločnosť sídli dobrým miestom ?**



Graf 14

46,15% respondentov – podnikateľov sa domnieva, že obec Viničné je dobrým miestom pre podnikanie, naopak len 7,67% je názoru, že skôr nie je dobrým miestom pre podnikanie a 46,15% má isté výhrady voči vhodnosti obce Viničné na podnikanie (Graf 14).

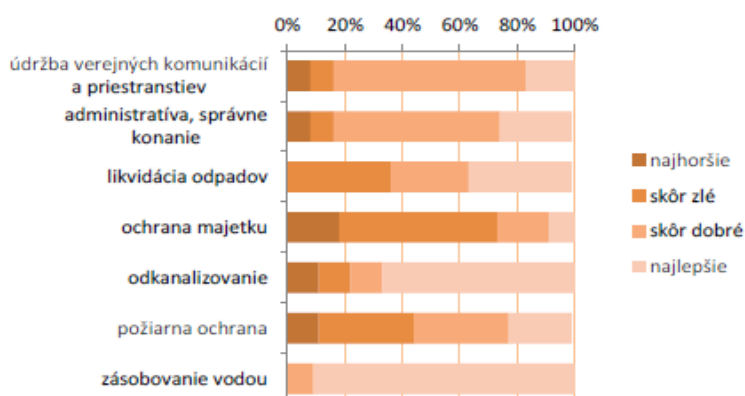
**Otázka 17 Aký je váš názor na prácu obecného úradu v mieste Vašej spoločnosti?**



Graf 15

Viac ako 60% respondentov – podnikateľov považuje prácu OcÚ za dobrú, 30,77% za veľmi dobrú a len 7,69% sa vyjadrilo, že nie je dobrá (Graf 15).

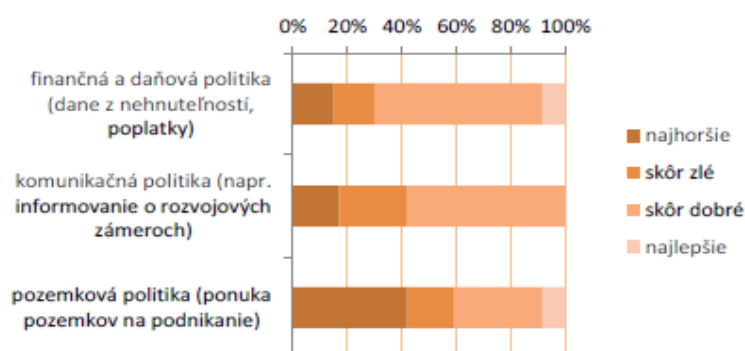
#### Otázka 18 Ako hodnotíte nasledovné verejné služby poskytované Vašej spoločnosti ?



Graf 16

Za najhoršie a skôr zlé považujú respondenti ochranu majetku, požiarnu ochranu a likvidáciu odpadu; naopak najväčšiu spokojnosť vyjadrili so zásobovaním vodou, odkanalizovaním, administratívou a správnym konaním, údržbou verejných komunikácií a priestranstiev (Graf 16).

#### Otázka 19 Ako hodnotíte aktivity miestnej samosprávy v nasledujúcich oblastiach z hľadiska Vášho podnikania?

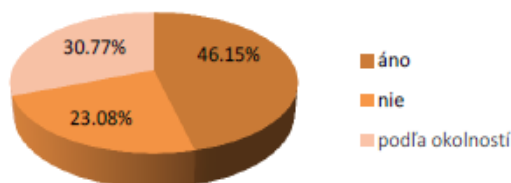


Graf 17

Za najhoršiu alebo skôr zlú označili respondenti pozemkovú politiku (ponuku pozemkov na podnikanie); za skôr dobrú finančnú, daňovú (dane z nehnuteľností a poplatky) a komunikačnú (informovanie o rozvojových zámeroch obce) politiku samosprávy (Graf 17).



**Otázka 20 Bola by Vaša spoločnosť ochotná zapojiť sa do akcií organizovaných zo strany samosprávy na podporu podnikateľských aktivít?**



Graf 18

**Otázka 21 Aké aktivity a stimuly by mala zahŕňať podpora v mieste Vašej spoločnosti? (respondenti mali označiť 3-5 možností)**



Graf 19

Respondenti – podnikatelia vyjadrili najväčší záujem o poskytovanie finančnej podpory (16,98%), daňových a finančných úľav a zvýhodnenie prenájmu (zhodne 15,09%), ďalej spoločnú propagáciu (13,21%), pomoc pri sprostredkovaní a nadväzovaní kontaktov a zlepšenie dopravnej infraštruktúry (zhodne 9,43%), ale aj záujem o zvýšenú informovanosť o rozvojových zámeroch obce (7,55%; Graf 19).

### ZÁVERY DOTAZNÍKOVÉHO PRIESKUMU

- Štruktúra respondentov korešponduje so štruktúrou obyvateľstva a výsledky prieskumu sú relevantné;
- Väčšina respondentov – obyvateľov pozná, alebo čiastočne pozná aktuálne programové dokumenty obce a domnieva sa, že PHSR obce Viničné 2015-2022 by sa prednostne mal zaoberať dopravnou a technickou infraštruktúrou, podporou rozvoja služieb a výroby a ľudskými zdrojmi;
- Väčšina respondentov – obyvateľov obce sa čiastočne zaujíma alebo plne zaujíma o dianie v obci a prejavila ochotu angažovať sa a prispieť ku skvalitneniu života, spríjemneniu prostredia a životného prostredia v obci;
- Respondenti súhlasia so zachovaním vidieckeho charakteru obce;





- Hlavnými problémami obce, ktoré si vyžadujú prednostné riešenie patria vytvorenie zariadení a priestorov pre oddych a trávenie voľného času, riešenie intenzívnej automobilovej dopravy, výstavba a rekonštrukcia ciest, chodníkov a verejných priestranstiev a vybudovanie cyklotrasy smerom do okresného mesta Pezinok;
- Najväčší podiel na rozvoji obce podľa respondentov – obyvateľov majú starosta a niektorí obyvatelia obce, významná je činnosť Spolku priateľov vína a športového klubu Blue Arrows Viničné;
- K faktorom s pozitívnym vplyvom na pôsobenie podnikateľských subjektov v obci patria poloha obce, dostatok a kvalita pracovnej sily; naopak negatívny vplyv majú legislatíva, korupcia a úrokové sadzby.