

**PROGRAM HOSPODÁRSKEHO ROZVOJA
A SOCIÁLNEHO ROZVOJA
OBCE VINOSADY**



**NA OBDOBIE ROKOV
2015 - 2022**

OKTÓBER 2015

Verzia 2.0

Tabuľka 1 Hlavička dokumentu PHSR

Názov diela:	Program hospodárskeho a sociálneho rozvoja obce Vinosady na roky 2015 -2022
Územné vymedzenie :	Trnavský kraj, obec Vinosady
Územný plán obce/VÚC schválený:	<i>áno</i>
Dátum schválenia PHSR:	
Dátum platnosti:	
Verzia	<i>2.0</i>
Publikovaný verejne:	
Zhotoviteľ:	Pro Implement, s.r.o. Štefanovičová 127 951 15 Štefanovičová
Spracovateľský kolektív:	Ing. Iveta Kostková Ing. Barbora Babjaková, PhD. doc. Ing. Viera Papcunová, PhD. Ing. Renáta Mravíková

Prameň: vlastné spracovanie

OBSAH

ÚVOD	5
ČASŤ A. ANALYTICKÁ ČASŤ	9
Časť A.I Analýza vnútorného prostredia	9
1. História obce a jej rozvoj	9
2. Hospodárska oblasť	10
2.1. Administratívne začlenenie a geografická poloha obce a väzby obce na póly ekonomického rozvoja	10
2.2. Ekonomická štruktúra a ekonomický rozvoj.....	12
2.2.1. Ekonomická základňa obce	12
2.2.2. Ekonomická aktivita obyvateľstva a miera nezamestnanosti.....	13
2.2.3. Ekonomika miestnej samosprávy	16
2.3. Technická infraštruktúra	25
2.3.1. Cestná sieť a dopravné systémy	25
2.3.2. Energetické hospodárstvo	26
2.3.3. Telekomunikácie	26
3. Sociálna oblasť	27
3.1. Obyvateľstvo	27
3.1.1. Veková štruktúra obyvateľstva	29
3.1.2. Vzdelanostná štruktúra obyvateľstva	31
3.1.3. Národnostná a konfesijná štruktúra obyvateľstva	32
3.1.4. Kultúrno-spoločenská a športová aktivita obyvateľov obce	34
3.2. Sociálna infraštruktúra	38
3.2.1. Domový a bytový fond.....	38
3.2.2. Školstvo	42
3.2.3. Zdravotníctvo	43
3.2.4. Sociálna starostlivosť	43
3.2.5. Služby obyvateľstvu	44
4. Oblasť environmentu a ochrany životného prostredia	45
4.1. Prírodné zdroje	45
4.1.1. Štruktúra pôdneho fondu	45
4.1.2. Klimatické podmienky	47
4.1.3. Vodné pomery	48
4.1.4. Flóra a fauna.....	48
4.2. Technická infraštruktúra	51
4.2.1. Vodné hospodárstvo	51
4.2.2. Odpadové hospodárstvo	51
5. Zhrnutie analýzy endogénnych rozvojových faktorov	52
6. Analýza silných a slabých stránok územia.....	56
7. Analýza príčin a dôsledkov obce Vinosady	57
8. Postoje a názory obyvateľov obce na život a dianie v obci a perspektívy jej ďalšieho vývoja	58

PROGRAM HOSPODÁRSKEHO ROZVOJA A SOCIÁLNEHO ROZVOJA OBCE VINOSADY NA
OBDOBIE ROKOV 2015-2022

Časť A. II	Analýza vonkajšieho prostredia	62
1.	Analýza vplyvu vonkajšieho prostredia na vývoj situácie v území	62
2.	Analýza príležitostí a ohrození pre rast a rozvoj obce Vinosady	63
Časť A.III	Zhodnotenie súčasného stavu obce Vinosady	64
1.	SWOT analýza obce Vinosady	64
2.	Analýza možných rizík a hrozieb, identifikácia kritických oblastí rozvoja	67
3.	Identifikácia východísk a možných riešení	67
4.	Odhad budúceho možného vývoja (Analýza silových polí)	69
Časť A.IV	Ex-post hodnotenie Programu hospodárskeho a sociálneho rozvoja obce Vinosady (2004 – 2014)	70
ČASŤ B.	STRATEGICKÁ ČASŤ	72
1.	Rozvojová vízia	72
2.	Strategické, špecifické a vecné ciele obce Vinosady	72
3.1	Prioritná oblasť 1 – Kvalita bývania a dopravná dostupnosť	73
3.2	Prioritná oblasť 2 – Miestna ekonomika a služby	74
3.3	Prioritná oblasť 3 – Atraktivita obce a život v nej	74
4	Súlad PHSR obce Vinosady s Programom hospodárskeho a sociálneho rozvoja Bratislavského samosprávneho kraja na roky 2014 – 2020	75
4.1	Súlad PHSR obce Vinosady s cieľmi a opatreniami PHSR BSK	75
4.2	Súlad PHSR obce Vinosady s cieľmi a opatreniami SRV BSK	76
ČASŤ C.	PROGRAMOVÁ ČASŤ	78
1.	Popis opatrení	78
ČASŤ D.	REALIZAČNÁ ČASŤ	84
1.	Akčný plán	85
2.	Monitorovanie a hodnotenie stratégie	89
ČASŤ E.	FINANČNÁ ČASŤ	94
1.	Indikatívny finančný plán obce Vinosady	94
2.	Viaczdrojové financovanie projektov a aktivít a možnosti financovania projektov	94
2.1	Financovanie z verejných zdrojov	95
2.2	Financovanie zo súkromných zdrojov	97
ZÁVER	99
ZOZNAM PRÍLOH	100

ÚVOD

Potreba tvorby Programu hospodárskeho rozvoja a sociálneho rozvoja (PHSR) obce vyplýva zo Zákona 539/2008 o podpore regionálneho rozvoja, ktorý ukladá obciam povinnosť vypracovávať a aktualizovať PHSR obce podľa potreby. PHSR predstavuje strednodobý programový dokument, ktorý vychádza z podrobnej socio-ekonomickej analýzy a stanovuje smer ďalšieho rozvoja obce, ciele a prvoradé potreby a úlohy v zabezpečení všestranného rozvoja. Výsledkom je stratégia rozvoja obce a akčný plán, ktorý transformuje definované strategické ciele do konkrétnych realizačných krokov. Vypracovanie tohto programového dokumentu je takisto podmienkou pre využitie finančných národných zdrojov ako i zdrojov EÚ.

Stratégia rozvoja vyjadruje predstavu obce o svojom budúcom rozvoji, ktorý sa bude snažiť dosahovať. Definovanie takejto stratégie, teda stanovenie *„kam sa chce obec dostať v období nasledujúcich 5 rokov“*, dáva obci, jej obyvateľom, podnikateľom a ďalším aktérom možnosť rozhodovať o svojom budúcom rozvoji. Obec je živý organizmus. Jednotlivé články žijú vlastným životom, avšak ovplyvňujú aj životy druhých, a takisto ovplyvňujú aj život obce ako celku. Obyvatelia obce menia priestor, v ktorom žijú rôznymi aktivitami, čo môže viesť k pozitívnemu rozvoju. Často však občania vytvárajú svojimi nekoordinovanými aktivitami bariéry, ktoré brzdia rozvoj celej obce. Práve Program hospodárskeho rozvoja a sociálneho rozvoja obce Vinosady na roky 2015 – 2022 vytvára dôležitý priestor pre koordinovanie aktivít realizovaných v obci, ktoré prinesú synergický úžitok celej obci. Pred samotným procesom spracovania stratégie je potrebné pripraviť Zámer spracovania PHSR (tabuľka 2) spolu s Harmonogramom aktivít (tabuľka 3), ktorý umožňuje všetkým subjektom zúčastňovať sa aktívne na tvorbe a následne aj napĺňaní PHSR.

Ak však má takýto dokument spĺňať svoju úlohu, je nevyhnutné, aby sa jeho prípravy ako aj realizácie zúčastnili všetky záujmové skupiny (obyvatelia, podnikatelia, samospráva, spolky, združenia, ďalší dôležití aktéri) a aby boli využité rôzne metódy, ktoré vedú k zapojeniu všetkých aktérov (tabuľka 4). Diskusia všetkých záujmových skupín ponúka príležitosť dozvedieť sa o rozdielnych pohľadoch na problémy v obci, o možnostiach ich riešenia, ako aj dozvedieť sa o plánoch jednotlivcov. Preto aj pri príprave tejto stratégie boli realizované 3 workshopy so zástupcami rôznych aktérov a dotazníkový prieskum. Spoločné plánovanie sa zároveň môže stať priestorom pre začatie spolupráce, pre vytváranie inovatívnych riešení medzi rôznymi aktérmi.

PROGRAM HOSPODÁRSKEHO ROZVOJA A SOCIÁLNEHO ROZVOJA OBCE VINOSADY NA
OBDOBIE ROKOV 2015-2022

Obec v podobe programu rozvoja získava nielen nástroj na proaktívne riadenie rozvoja, založené na iniciovaní potrebných a žiaducich zmien, ale predstavuje aj určitý kontrolný nástroj napĺňania stanovených aktivít. Z tohto hľadiska ho možno vnímať ako dôležitý nástroj marketingovej komunikácie. Obec vypracovaním programu rozvoja dáva najavo záujem o svoju budúcnosť, ako aj budúcnosť svojich obyvateľov a súčasne tým preberá na seba zodpovednosť za ďalší rozvoj obce.

Tabuľka 2 Zámer spracovania PHSR

Názov dokumentu	Program hospodárskeho a sociálneho rozvoja obce Vinosady na roky 2015 – 2022
Forma spracovania	s pomocou externých odborníkov (<i>úplné spracovanie „na kľúč“</i>)
Riadenie procesu spracovania	<p>Súčasťou zámeru tvorby PHSR bude vymedzenie projektového tímu, ktorý sa bude skladať z riadiaceho tímu, ktorý bude tvoriť gestor zodpovedný za celkové spracovanie dokumentu, koordinátor zodpovedný za administratívu a organizačnú časť spracovania dokumentu, metodik zodpovedný za metodickú pomoc pri spracovaní dokumentu; odborný konzultant vedie pracovné skupiny tvorené miestnymi aktérmi rozvoja, obyvateľmi a podnikateľskými subjektmi.</p> <p>Zoznam subjektov, ktoré budú zapojené do spracovania (starosta obce, poslanci OZ, obyvatelia, podnikateľské subjekty, cirkev, občianske združenia, spolky a ďalšie organizácie pôsobiace v obci), zapojenie verejnosti a komunikácia s verejnosťou bude zabezpečená viacerými formami; prostredníctvom workshopov, elektronickej komunikácie a dotazníkového prieskumu, ktorý bude distribuovaný v textovej podobe do domácností a zároveň bude zverejnený na stránke obce v elektronickej mutácii. O realizácii dotazníkového prieskumu a jeho význame pri tvorbe strategického dokumentu budú obyvatelia informovaní prostredníctvom miestneho rozhlasu, web-stránky obce, úradnej tabule obce a ďalších miestnych informačných zdrojoch (lokálna TV, miestne noviny).</p>
Obdobie spracovania	<p>Obdobie spracovania: máj 2014 – október 2015</p> <p>Realizácia dotazníkového prieskumu – výstupom bolo spracovanie výsledkov dotazníkového prieskumu prezentovaného na 1. workshope</p> <p>1. workshop – výstupom sú získané informácie k dopracovaniu analytickej časti a SWOT analýzy</p> <p>Analytická časť – výstupom je spracovaná analýza zdrojov poslaná na pripomienkovanie</p> <p>2. workshop – výstupom je problémová analýza a strom cieľov, na základe ktorého je spracovaná strategická časť</p> <p>Strategická časť – výstupom je spracovaná strategická časť poslaná na pripomienkovanie</p> <p>3. workshop – výstupom sú podklady pre dopracovanie dokumentu</p> <p>Programová časť, Realizačná časť, Finančná časť – výstupom sú spracované kapitoly implementácie stratégie poslané spolu so strategickou časťou na pripomienkovanie</p>

**PROGRAM HOSPODÁRSKEHO ROZVOJA A SOCIÁLNEHO ROZVOJA OBCE VINOSADY NA
OBDOBIE ROKOV 2015-2022**

	Pripomienkovanie a finalizácia – výstupom sú spripomienkované časti Programu rozvoja obce, finalizácia dokumentu a odovzdanie vytlačenej a elektronickej verzie na schválenie pred OZ <i>Podrobnejší harmonogram spracovania vid' Tabuľka 3</i>
Financovanie spracovania	náklady na vlastné spracovanie – 4 experti x 30 hodín náklady na získanie informačných podkladov – štatistiky, analýzy, prognózy, dotazníky: 90,- Eur náklady na stretnutia – pracovné skupiny a verejnosť: 200,- Eur náklady na publicitu – tlač informačných materiálov, úprava elektronických médií: 20,- Eur

Prameň: vlastné spracovanie

Tabuľka 3 Harmonogram spracovania PHSR

Termín	HARMONOGRAM SPRACOVANIA PHSR V MESIACOCH																
	2014								2015								
	V	VI	VII	VIII	IX	X	XI	XII	I	II	III	IV	V	VI	VII	VIII	IX
Realizácia dotazníkového prieskumu																	
1. workshop																	
Analytická časť																	
2. workshop																	
Strategická časť																	
3. workshop																	
Programová časť																	
Realizačná časť																	
Finančná časť																	
Pripomienkovanie a finalizácia																	

Prameň: vlastné spracovanie

Tabuľka 4 Využitie participatívne metódy

METÓDA	INFORMOVANIE VEREJNOSTI	ZÍSKAVANIE NÁZOROV VEREJNOSTI	ZOHĽADNENIE NÁZOROV VEREJNOSTI
Tlačené materiály			
Verejné informačné tabule	X		
Využitie existujúcich médií			
Stretnutia	X		
Internetové stránky – vrátane verejných pripomienok tzv. chatrooms	X	X	X
Stretnutia			
Stretnutia s kľúčovými ľuďmi/skupinami	X	X	X

PROGRAM HOSPODÁRSKEHO ROZVOJA A SOCIÁLNEHO ROZVOJA OBCE VINOSADY NA
OBDOBIE ROKOV 2015-2022

Ťažiskové skupiny (reprezentatívne skupiny predstavujúce verejnosť)	X	X	X
Verejné stretnutia	X	X	X
Návšteva v dotknutom území	X	X	X
Verejné semináre	X	X	
Verejné vypočutie	X	X	X
Verejné vypočutie (s odbornou skupinou)	X	X	X
Využitie miestnych ľudí na získavanie názorov	X	X	X
Brainstormingové stretnutia s verejnosťou	X	X	X
Rozhovory a prieskumy			
Dotazník pre širokú verejnosť	X	X	X
Prieskumy verejnej mienky	X	X	X
Poradné skupiny			
Miestne poradné skupiny	X	X	X
Odborné poradné skupiny	X	X	X
Pracovné skupiny	X	X	X
Riešenie problémov a metódy dosiahnutia konsenzu			
Využitie nezávislého moderátora/facilitátora	X	X	X
Brainstorming	X	X	X

Prameň: vlastné spracovanie

ČASŤ A. ANALYTICKÁ ČASŤ

Analytická časť založená na databáze informácií a ukazovateľov obsahuje komplexné hodnotenie a analýzu východiskovej situácie obce Jablonec s väzbami na širšie územie a odhad budúceho vývoja, pričom hodnotí aj možné riziká a ohrozenia vo väzbe na existujúce relevantné stratégie a koncepcie a využívanie vnútorného potenciálu územia obce, jeho limitov a rozvoja v rámci Bratislavského samosprávneho kraja.

Časť A.I Analýza vnútorného prostredia

1. HISTÓRIA OBCE A JEJ ROZVOJ

Písomná zmienka o osídlení územia pôvodných obcí Malé Trnie a Veľké Trnie pochádza z roku 1208. Archeológovia v tejto lokalite objavili zvyšky studne z 9. storočia, ktorú pravdepodobne vyhĺbili už starí Slovieni. Okrem studne sa našli aj artefakty celého veľkomoravského sídliska. Časť územia vlastnili aj grófi z Pezinka a Svätého Jura. Na pôvodne jednom chotári sa už koncom 13. storočia vyvinuli dve samostatné obce: Kučišdorf a Malé Trnie (Trlinok). Od 13. storočia obec spájali s Pezinkom trhy a jarmoky. Trlinok mal s Pezinkom spoločného zemepána do 17. storočia. V roku 1754 darovala Mária Terézia Trlinok istému Francúzovi – Jánovi Dejeanovi. Ten postavil kaštieľ s malou kaplnkou v obci. V roku 1884 bol kaštieľ zbúraný a novopostavený.

Už v 14. storočí bola v Kučišdorfe fara. Počas 14. a 15. storočia bola v danom území oboch obcí silná nemecká kolonizácia. Obe obce žili z vinohradníctva. V 16. storočí v čase reformácie sa stal Kučišdorf filiou Modry, no od roku 1759 patrila k Pezinku. Po zrušení Obvodného notariátu v Cajle v roku 1925 pripadli obce Kučišdorf a Trlinok opäť k Modre, no od 1. júla 1931 sa Kučišdorf vrátil do notariátu v Pezinku.


K zblíženiu oboch obcí došlo až v roku 1948, keď názvoslovná komisia Ministerstva vnútra poslovenčila názov Kočišdorf na Veľké Trnie a názov Trlinok na Malé Trnie. Vinosady, Malé Trnie a Veľké Trnie sa spojili až v roku 1964 a vznikla spoločná obec Vinosady. Dnešná obec nesie meno zodpovedajúce dávnej tradícii vinohradníctva a vinárstva. Spojenej obci Vinosady bol vytvorený a pridelený v roku 1998 jeden erb.

V obci sa nachádza Pálffyho barokový kaštieľ z roku 1776, ktorý bol v roku 1884 prestavaný. Je kultúrno-historickou pamiatkou, avšak v súčasnosti je pre verejnosť neprístupný. Vo Vinosadoch sa nachádza aj rímskokatolícky kostol svätého Martina z 19. storočia, ktorý bol postavený na mieste starého gotického chrámu, Teofilov mlyn a Evanjelická zvonica.



Obrázok 1 Pálffyho barokový kaštieľ

Prameň: <http://www.sqsteam.sk/historpam-kastvinosady.php>




Obrázok 2 Kostol svätého Martina

Prameň: http://arelux.sk/sk/obec_vinosady

Symbolmi obce sú erb, vlajka a pečat'. V erbe obce Vinosady je v modrom štíte zo strieborného trojvršia vyrastajúci, okolo strieborného šteku sa vinúci nízky zlatý štvorlistý vinič s dvoma zlatými strapcami, nad ním dva strieborné skrížené, privrátené vinohradnícke nožíky. Erb vznikol ako spojenie pečatných symbolov miestnych častí dnešných Vinosadov - Kučišdorfu (vinič) a Trlinky (vinohradnícke nožíky) zo 17. stor. Vlajka obce je ukončená tromi cípmi, t. j. dvomi zástrihmi, siahajúcimi do tretiny jej listu. Farebnosť pruhov na vlajke je daná farbami obecného erbu.



Obrázok 3 Erb obce Vinosady



Obrázok 4 Vlajka obce Vinosady

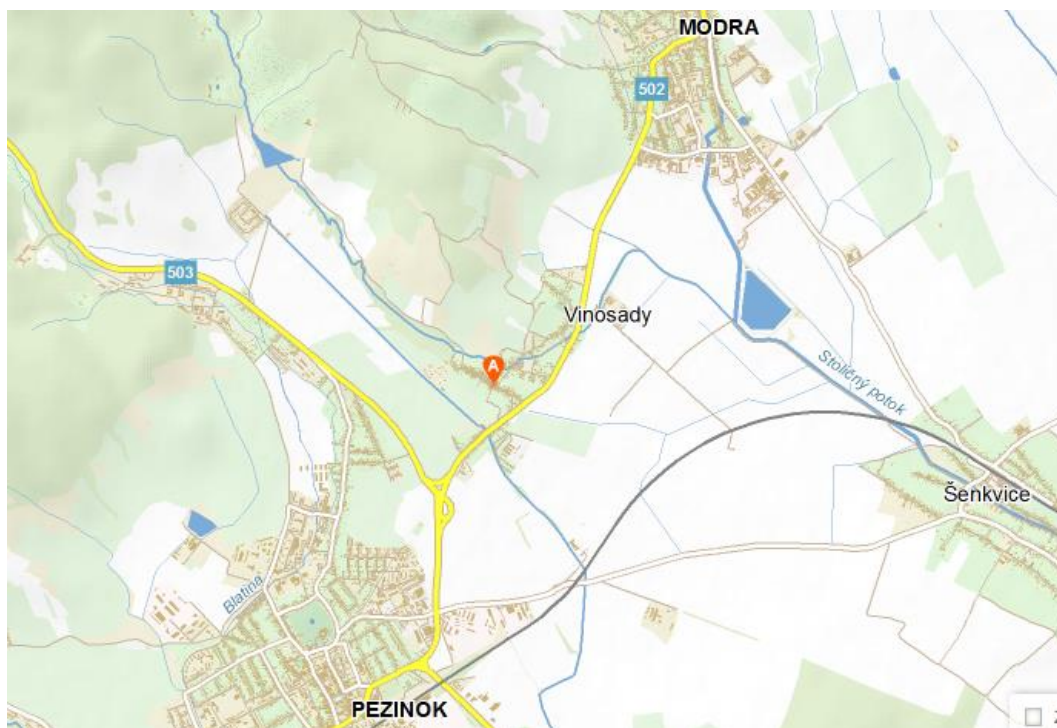
Prameň: http://www.vs.sk/heraldreg/wp_detail.aspx?ID=1128

2. HOSPODÁRSKA OBLASŤ

2.1. ADMINISTRATÍVNE ZAČLENENIE A GEOGRAFICKÁ POLOHA OBCE A VÄZBY OBCE NA PÓLY EKONOMICKÉHO ROZVOJA

Katastrálne územie obce Vinosady sa nachádza pod úpäťm Malých Karpát v nadmorskej výške 155 metrov n. m. medzi okresným mestom Pezinok a mestom regionálneho významu Modra. Obec vznikla 1. júla 1964 zlúčením dvoch obcí Veľkého a Malého Trnia.

Okrajom východnej časti katastrálneho územia zasahuje do Trnavskej pahorkatiny, ktorá je súčasťou Podunajskej nížiny. Západná časť katastrálneho územia obce leží v Chránenej krajinej oblasti Malé Karpaty, ktorá je tvorená súvislým lesným porastom. Západná časť katastrálneho územia je tiež súčasťou chráneného vtáčieho územia NATURA 2000.



Obrázok 5 Geografická poloha obce Vinosady

Prameň: <http://mapy.atlas.sk/mapa/vinosady>

Dopravná poloha obce je vo väzbe na región, ako aj vo vzťahu k pólom ekonomického rozvoja regionálneho i nadregionálneho významu alokovaná dobre.

- Od pólom ekonomického rozvoja národného i nadnárodného významu je vzdialená nasledovne:
 - Bratislava 27 km
 - Győr 116 km
 - Viedeň 114 km
- Od pólom ekonomického rozvoja širšieho regionálneho významu je vzdialená nasledovne :
 - Modra 4 km
 - Pezinok 4 km
 - Senec 15,4 km

Z hľadiska územno–správneho členenia patrí obec do okresu Pezinok a do Bratislavského samosprávneho kraja.

2.2. EKONOMICKÁ ŠTRUKTÚRA A EKONOMICKÝ ROZVOJ

Ekonomické, t.j. výrobné činnosti patria medzi základné faktory ovplyvňujúce socioekonomickú úroveň obce. Ich význam spočíva v tom, že ovplyvňujú nielen ekonomickú, ale i sociálnu úroveň v obci. Sú zdrojom pracovných príležitostí, dávajú zamestnancom mzdu, tvoria verejné príjmy, zhodnocujú podmienky územia, v ktorom sú alokované a iné. Ekonomické činnosti v obci môžeme hodnotiť cez sektorovú štruktúru (zastúpenie činností primárneho, sekundárneho či terciárneho sektora) alebo cez štruktúru podnikov.

2.2.1. Ekonomická základňa obce

Ekonomickú základňu obce reprezentujú najmä súkromné podniky. Podnik predstavuje právnickú osobu, ktorá vykonáva sústavnú činnosť s cieľom dosahovať zisk. Patria sem korporácie (podniky vo vlastníctve skupiny subjektov, ako napr. akciové spoločnosti, družstvá, spoločnosti s ručením obmedzeným a pod.) a kvázikorporácie (podniky vo vlastníctve jedného subjektu). Podniky môžu mať podobu právnických osôb (ďalej PO) alebo fyzických osôb – podnikateľov (ďalej FO).

Právnické osoby sú právne jednotky, existenciu ktorých upravuje zákon nezávisle od jednotlivcov alebo inštitúcií, ktoré ich vlastnia alebo sú jej členmi. Neziskové inštitúcie tvoria právnické osoby slúžiace finančným a nefinančným korporáciám, štátnej správe a domácnostiam, ako napr. rozpočtové organizácie, príspevkové organizácie, ktorých tržby z činnosti nepresahujú 50 % vykazovaných nákladov, ďalej občianske združenia, spolky a kluby, politické strany, cirkvi a iné.¹

Výsledky prezentované v tabuľke 7 poukazujú, že v období rokov 2009 -2013 došlo v obci Vinosady k 26 % nárastu ziskových právnických osôb. Počet neziskových právnických osôb vzrástol o 67 %. Celkový počet právnických osôb narástol o 37 %.

Tabuľka 5 Vývoj počtu právnických osôb podľa ziskovosti v rokoch 2009-2013

Ukazovateľ	Rok			Index
	2009	2011	2013	2013/2009
Právnické osoby ziskové	34	39	43	1,26
Právnické osoby neziskové	12	18	20	1,67
Spolu	46	57	63	1,37

Prameň: vlastné spracovanie na základe podkladov z www.statistics.sk

¹ http://px-web.statistics.sk/PXWebSlovak/index_txt.htm

Obchodný register SR uvádza 57 podnikateľských subjektov, ktorí majú svoju prevádzku v obci. Ich činnosť sa orientuje na poľnohospodársku prvovýrobu, pestovanie viniča a výrobu vína, obchod, autodopravu, zámočníctvo, klampiárstvo, stolárstvo a najmä služby. 50 subjektov má formu spoločnosti s ručením obmedzeným, 4 subjektov sú samostatne podnikajúce fyzické osoby, 2 sú akciové spoločnosti, jedna s. r. o. je v likvidácii.

Fyzické osoby - podnikatelia nezapísaní v obchodnom registri sú osoby podnikajúce na vlastnú zodpovednosť podľa osobitných predpisov. Sú to živnostníci (podnikajúci na základe živnostenského zákona), osoby so slobodným povoláním (osoby podnikajúce na základe iného ako živnostenského zákona, napr. advokáti, lekári, audítori a iní) a samostatne hospodáriaci roľníci. Počet fyzických osôb (tabuľka 8) mal v sledovanom období rokov 2009 – 2013 v obci Vinosady stabilizovaný vývoj. Najvýraznejšie boli v štruktúre FO zastúpení živnostníci, a to 93,9 % podielom. Avšak práve v tejto skupine bol zaznamenaný pokles subjektov o 2 %. Počet fyzických osôb s ohláseným slobodným povoláním zaznamenal v sledovanom období rastúci trend. V živnostenskom registri SR je evidovaných 68 aktívnych fyzických osôb – podnikateľov a 40 FO – podnikateľov malo živnosť ukončenú.

2.2.2. Ekonomická aktivita obyvateľstva a miera nezamestnanosti

Počet ekonomicky aktívneho obyvateľstva v obci Vinosady v rokoch 2001 až 2011 vzrástol o 18 %, pričom celkový počet pracujúcich vzrástol o takmer 34 %. To sa prejavilo nárastom podielu pracujúcich na celkovom počte ekonomicky aktívneho obyvateľstva o 13 %. Počet nezamestnaných v tomto období poklesol o 34,1 %.

Tabuľka 6 Ekonomická aktivita obyvateľov v obci v rokoch 2001-2011

Ukazovateľ	Rok	jednotky	2001	2011	index 2011/2001
Ekonomicky aktívne obyvateľstvo		abs.	522	616	1,18
Počet pracujúcich		abs.	398	532	1,33
Podiel pracujúcich na EAO		%	76,25	86,36	1,13
Počet nezamestnaných		abs.	88	58	0,65

Prameň: vlastné spracovanie na základe SODB 2001 a 2011

Na základe údajov o ekonomickej aktivite obyvateľstva získaných prostredníctvom SODB 2011 (tabuľka 10) môžeme konštatovať, že obyvatelia obce sú najväčším podielom

**PROGRAM HOSPODÁRSKEHO ROZVOJA A SOCIÁLNEHO ROZVOJA OBCE VINOSADY NA
OBDOBIE ROKOV 2015-2022**

zamestnaní vo verejnej správe, maloobchode, v odvetví vzdelávania a špecializovaných stavebných prác. Obyvatelia obce bez ohľadu na odvetvie, v ktorom sú aktívni, výraznou mierou dochádzajú do zamestnania mimo obec. 100 % dochádzku do zamestnania sme zaznamenali vo viacerých skúmaných odvetviach.

Tabuľka 7 Ekonomicky aktívne osoby podľa odvetvia ekon. činností v roku 2011

Ukazovateľ	spolu	Podiel na EAO (v %) %	z toho dochádza do zamestnania	Podiel dochádzky na odvetví (v %)
Odvetvie ekonomickej činnosti				
Pestovanie plodín a chov zvierat, poľovníctvo a služby s tým súvisiace	14	2,27	9	64,29
Lesníctvo a ťažba dreva	1	0,16	1	100,00
Rybolov a akvakultúra	1	0,16	0	0,00
Výroba potravín	5	0,81	2	40,00
Výroba nápojov	28	4,55	21	75,00
Výroba textilu	3	0,49	3	100,00
Výroba odevov	3	0,49	2	66,67
Spracovanie dreva a výroba výrobkov z dreva a korku okrem nábytku; výroba predmetov zo slamy a prúteného materiálu	2	0,32	2	100,00
Tlač a reprodukcia záznamových médií	3	0,49	3	100,00
Výroba koksu a rafinovaných ropných produktov	3	0,49	3	100,00
Výroba chemikálií a chemických produktov	2	0,32	2	100,00
Výroba výrobkov z gumy a plastu	5	0,81	3	60,00
Výroba ostatných nekovových minerálnych výrobkov	8	1,30	7	87,50
Výroba a spracovanie kovov	1	0,16	1	100,00
Výroba kovových konštrukcií okrem strojov a zariadení	10	1,62	7	70,00
Výroba počítačových, elektronických a optických výrobkov	2	0,32	1	50,00
Výroba elektrických zariadení	11	1,79	9	81,82
Výroba strojov a zariadení i. n.	8	1,30	4	50,00
Výroba motorových vozidiel, návesov a prívesov	6	0,97	5	83,33
Výroba ostatných dopravných prostriedkov	2	0,32	2	100,00
Výroba nábytku	1	0,16	0	0,00
Iná výroba	2	0,32	2	100,00
Oprava a inštalácia strojov a prístrojov	6	0,97	6	100,00
Dodávka elektriny, plynu, pary a studeného vzduchu	4	0,65	4	100,00
Zber, úprava a dodávka vody	3	0,49	2	66,67
Zber, spracúvanie a likvidácia odpadov; recyklácia materiálov	1	0,16	1	100,00
Výstavba budov	4	0,65	2	50,00
Inžinierske stavby	3	0,49	2	66,67

**PROGRAM HOSPODÁRSKEHO ROZVOJA A SOCIÁLNEHO ROZVOJA OBCE VINOSADY NA
OBDOBIE ROKOV 2015-2022**

Špecializované stavebné práce	36	5,84	29	80,56
Veľkoobchod a maloobchod a oprava motorových vozidiel a motocyklov	11	1,79	9	81,82
Veľkoobchod, okrem motorových vozidiel a motocyklov	34	5,52	30	88,24
Maloobchod okrem motorových vozidiel a motocyklov	45	7,31	40	88,89
Pozemná doprava a doprava potrubím	24	3,90	23	95,83
Letecká doprava	1	0,16	1	100,00
Skladové a pomocné činnosti v doprave	8	1,30	7	87,50
Poštové služby a služby kuriérov	3	0,49	3	100,00
Ubytovanie	4	0,65	2	50,00
Činnosti reštaurácií a pohostinstiev	24	3,90	23	95,83
Nakladateľské činnosti	2	0,32	2	100,00
Výroba filmov, videozáznamov a televíznych programov, príprava a zverejňovanie zvukových nahrávok	1	0,16	1	100,00
Telekomunikácie	2	0,32	2	100,00
Počítačové programovanie, poradenstvo a súvisiace služby	4	0,65	4	100,00
Informačné služby	5	0,81	4	80,00
Finančné služby, okrem poistenia a dôchodkového zabezpečenia	18	2,92	17	94,44
Poistenie, zaistenie a dôchodkové zabezpečenie okrem povinného sociálneho poistenia	4	0,65	4	100,00
Pomocné činnosti finančných služieb a poistenia	5	0,81	5	100,00
Činnosti v oblasti nehnuteľností	7	1,14	6	85,71
Právne a účtovnícke činnosti	6	0,97	5	83,33
Vedenie firiem; poradenstvo v oblasti riadenia	6	0,97	5	83,33
Architektonické a inžinierske činnosti; technické testovanie a analýzy	5	0,81	4	80,00
Vedecký výskum a vývoj	2	0,32	2	100,00
Reklama a prieskum trhu	4	0,65	4	100,00
Ostatné odborné, vedecké a technické činnosti	2	0,32	2	100,00
Sprostredkovanie práce	2	0,32	2	100,00
Bezpečnostné a pátracie služby	8	1,30	6	75,00
Činnosti súvisiace s údržbou zariadení a krajinou úpravou	1	0,16	1	100,00
Administratívne, pomocné kancelárske a iné obchodné pomocné činnosti	7	1,14	6	85,71
Verejná správa a obrana; povinné sociálne zabezpečenie	66	10,71	56	84,85
Vzdelávanie	35	5,68	32	91,43
Zdravotníctvo	30	4,87	23	76,67
Starostlivosť v pobytových zariadeniach (rezidenčná starostlivosť)	6	0,97	5	83,33
Sociálna práca bez ubytovania	3	0,49	3	100,00

**PROGRAM HOSPODÁRSKEHO ROZVOJA A SOCIÁLNEHO ROZVOJA OBCE VINOSADY NA
OBDOBIE ROKOV 2015-2022**

Športové, zábavné a rekreačné činnosti	2	0,32	2	100,00
Činnosti členských organizácií	2	0,32	2	100,00
Ostatné osobné služby	10	1,62	10	100,00
Zamestnávateľ v zahraničí	1	0,16	0	0,00
Nezistené	38	6,17	29	76,32
Spolu	616	100,00	517	83,93

Prameň: SODB 2011

Tabuľka 8 Vývoj počtu fyzických osôb - podnikateľov v rokoch 2009-2013

Ukazovateľ \ Rok	2009	2011	2013	Index 2013/2009
Živnostníci	143	153	140	0,98
Slobodné povolania	3	4	5	1,67
Samostatne hospodáriaci roľníci	3	4	8	1,33
Spolu	149	161	149	1,00

Prameň: vlastné spracovanie na základe podkladov z www.statistics.sk

Z hľadiska sektorovej štruktúry je primárny sektor v obci (poľnohospodárstvo, lesníctvo, rybné hospodárstvo a ťažba) zastúpený spoločnosťou Vinohradnícke a poľnohospodárske družstvo Modra. V obci hospodária aj 4 SHR, ktorí sa zameriavajú hlavne na rastlinnú výrobu a štruktúru plodín prispôbujú požiadavkám trhu.

V sekundárnom sektore pôsobia podnikateľské subjekty zamerané na stavebníctvo, elektrotechnický priemysel, klampiárstvo, stolárstvo, nábytkárstvo, potravinárstvo a ďalšie.

V terciárnom sektore (sektor služieb) prevádzkuje svoju činnosť prevažná časť podnikateľských subjektov.

Veľká časť podnikateľských subjektov, ktoré v obci podnikajú, predstavujú skupinu tzv. samozamestnávateľov, resp. zamestnávajú obyvateľov z okolitých obcí a nie obyvateľov Vinosadov. Ekonomicky aktívne obyvateľstvo (EAO) nachádza pracovné príležitosti v okolitých obciach, resp. v širšom okolí obce (Bratislava, Trnava, Modra). Potvrďuje to aj vysoká hodnota ukazovateľa dochádzka do zamestnania získaná v rámci SODB 2011 (83,93 %).

2.2.3. Ekonomika miestnej samosprávy

Podmienky pre vplyv miestnej samosprávy na rozvoj obce určujú tri zásadné faktory:

1. disponibilné finančné prostriedky, ktoré má v príjmovej časti rozpočtu,

2. majetok obce, ktorý má vo vlastníctve,
3. kvalita samosprávneho manažmentu, ktorý rozhoduje o využití majetku a o finančných prostriedkoch.

Zo zákona o obecnom zriadení a z kompetenčného zákona vyplývajú obciam mnohé kompetencie, na realizáciu ktorých je potrebný rovnako majetok ako aj finančné prostriedky. Problémom je, že rozhodujúca časť činností, ktoré zabezpečuje obec pre obyvateľov či podnikateľov, má charakter verejných úžitkov (miestne komunikácie, osvetlenie, kultúrne a športové aktivity, sociálna starostlivosť a i.), ktoré nie sú oceňované.

Obec teda nezískava späť do rozpočtu financie za náklady, ktoré sú spojené s výkonom jej kompetencií v plnom rozsahu, ale len z malej časti.

2.2.3.1. Finančné hospodárenie miestnej samosprávy

Finančné hospodárenie samosprávy charakterizuje rozpočet obce, konkrétne jeho príjmová a výdavková časť a narábanie s disponibilnými finančnými prostriedkami. Okrem stálych príjmov, ktoré zabezpečujú obci dane a to tak miestne ako i podielové, sa na vlastných príjmoch podieľajú aj príjmy nedaňové – predovšetkým príjmy z využívania majetku.

Fiškálna decentralizácia uplatňovaná od 1.1.2005 priniesla obciam zásadné zmeny týkajúce sa ich financovania. Ďalšou výraznou zmenou je aj zásada tvorby viacročných rozpočtov (3 roky), a s tým súvisiaca aj povinná štruktúra rozpočtu vo forme jednotlivých programov, ktoré by mali byť úzko previazané práve s PHSR obce.

2.2.3.1.1. Bežný rozpočet

Bežný rozpočet sa zostavuje ako bilancia bežných príjmov a bežných výdavkov vzťahujúcich sa k rozpočtovému roku. Bežný rozpočet slúži obci na zabezpečovanie bežného (každodenného) chodu obce. Ide o príjmy a výdavky, ktoré sa pravidelne opakujú (napr. príjmy z podielových a miestnych daní, mzdy a odvody zamestnancov, nákup krátkodobého vybavenia, náklady spojené s bežnou údržbou a pod.). Bežný rozpočet má obec povinnosť plánovať ako vyrovnaný (príjmy = výdavky). alebo ako prebytkový (príjmy prevyšujú výdavky).

Príjmy bežného rozpočtu

V rokoch 2010 a 2011 zaznamenávame pokles bežných príjmov v porovnaní s predchádzajúcimi rokmi, v ostatných rokoch obec získala každoročne viac finančných

PROGRAM HOSPODÁRSKEHO ROZVOJA A SOCIÁLNEHO ROZVOJA OBCE VINOSADY NA
OBDOBIE ROKOV 2015-2022

prostriedkov vo forme bežných príjmov. Výnos dane z príjmov poukázaný územnej samospráve predstavuje príjmy z podielu DPFO, ktorú prerozdeľuje štát na úroveň obcí. Okrem dane z nehnuteľnosti v rámci špecifických daní vyrubuje daň za psa, daň za ubytovanie a daň za využívanie verejného priestranstva. Obec získava z poplatku za TKO a DSO každoročné príjmy vo výške cca 27 tis. €.

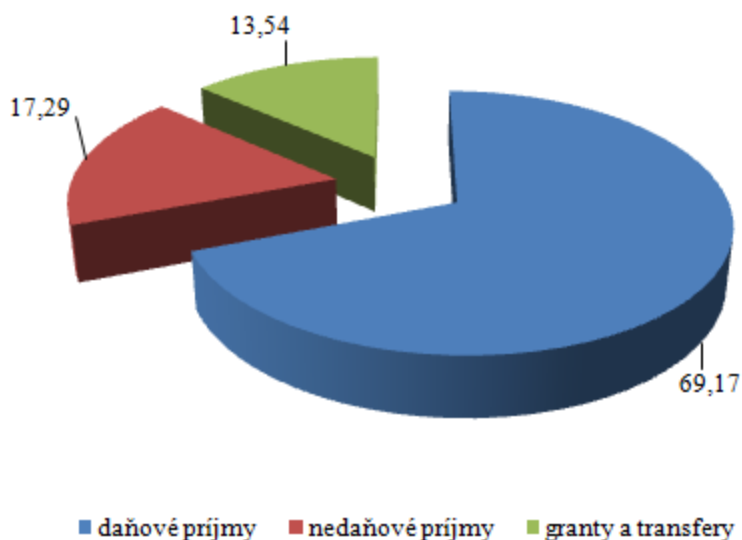
V rámci nedaňových príjmov tvoria príjmy z využívania majetku predovšetkým príjmy z prenajatých budov, pozemkov a strojov. V rámci administratívnych poplatkov obec eviduje príjmy z poplatkov za predaj tovarov a služieb, poplatky stavebného úradu, príjmy z recyklačného fondu, poplatky MŠ a ŠKD, ako aj poplatky za stravné v školskej jedálni. Minimálne množstvo finančných prostriedkov obec získava v rámci iných nedaňových príjmov vo forme úrokov a úrokov z termínovaných vkladov.

Príjmy vo forme dotácií a transferov obec eviduje predovšetkým ako príjmy na zabezpečenie preneseného výkonu štátnej správy na úrovni obce.

Tabuľka 9 Príjmy bežného rozpočtu obce Vinosady za roky 2009 – 2013 (v tis. €)

Klasifikácia príjmov	2009	2010	2011	2012	2013	Index 2013/2009
100 Daňové príjmy spolu	322	321	313	323	332	1,03
z toho výnos dane z príjmov poukázaný územnej samospráve	267	263	255	258	268	1,003
dane z nehnuteľností	29	31	30	35	34	1,17
špecifické dane	2	1	2	3	3	1,5
odvoz TKO	24	26	26	27	27	1,13
200 Nedaňové príjmy spolu	46	53	67	67	83	1,8
z toho z využívania majetku	29	31	22	31	34,7	1,19
administratívne poplatky	16	18	43	36	48,28	3,01
iné nedaňové príjmy	1	4	2	0	0,02	0,02
300 Granty a transfery	89	62	48	65	65	0,73
Z toho dotácie na prenesený výkon	89	60	48	65	51	0,57
ostatné transfery	0	2	0	0	14	-
Bežné príjmy spolu	457	436	428	455	480	1,05
Daňová sila obce (v €)	266,1	262,7	257,4	264,1	259,7	0,97
Ekonomická sila obce (v €)	377,7	356,8	351,9	372,03	375,3	0,99

Prameň: Obecný úrad Vinosady, vlastné spracovanie



Obrázok 6 Štruktúra bežných príjmov obce v roku 2013 (v %)

Prameň: záverečné účty, vlastné spracovanie

Z obrázku 13 vyplýva, že najväčší podiel na celkových bežných príjmoch obce predstavujú príjmy vo forme daňových príjmov (69,17%). Nedaňové príjmy, ktoré predstavujú predovšetkým príjmy z využívania majetku a príjmy z administratívnych poplatkov predstavujú 17,29 % a granty a transfery podiel 13,54 %.

Výdavky bežného rozpočtu

Z tabuľky 12 vyplýva, že počas obdobia rokov 2009 až 2013 obec zaznamenala kolísavý vývoj bežných výdavkov. V rámci programu *Plánovanie, manažment a kontrola* sú evidované výdavky spojené so zabezpečením bežnej prevádzky obce a zároveň aj výdavky na plat starostu obce, pracovníkov obecného úradu ako aj plat hlavného kontrolóra obce. V období rokov 2009 - 2011 došlo každoročne k nárastu výdavkov v rámci tohto programu. Okrem toho v rámci tohto programu sú aj výdavky spojené s poplatkami za členstvo v organizáciách a združeniach, ako aj výdavky spojené so správou a údržbou majetku. V rámci programu *Služby občanom* sú zahrnuté výdavky spojené so športom, kultúrou, prevádzkou miestneho rozhlasu a tiež prevádzkou cintorínu a domu smútku. Okrem toho obec v rámci tohto programu eviduje aj výdavky spojené so zabezpečovaním sociálnych služieb v obci. Obec každoročne vynakladá cca 15 tis. € na verejné osvetlenie a na protipožiarnu ochranu v rámci programu *Bezpečnosť*. Iná situácia je v rámci programu *Odpadové hospodárstvo*, kde je zaznamenaný každoročný pokles výdavkov. Tieto výdavky súvisia nielen s výdavkami na nakladanie s odpadmi, ale aj s výdavkami spojenými s nakladaním s odpadovými vodami. Výraznejšie výdavky spojené

PROGRAM HOSPODÁRSKEHO ROZVOJA A SOCIÁLNEHO ROZVOJA OBCE VINOSADY NA
OBDOBIE ROKOV 2015-2022

s údržbou miestnych komunikácií obec zaznamenala v rokoch 2009 a 2011. V ostatných rokoch sa výdavky spojené s údržbou miestnych komunikácií pohybujú na úrovni cca 4 tis. €. Najviac bežných výdavkov obec vynakladá na zabezpečenie každodenného chodu školských zariadení v obci (MŠ, ZŠ, ŠKD), školskej jedálne a tiež výdavky spojené s prevádzkou dopravného ihriska v obci.

Tabuľka 10 Výdavky bežného rozpočtu obce Vinosady za roky 2009 – 2012 (v tis. €)

Jednotlivé programy	2009	2010	2011	2012	Index 2012/2009
Plánovanie, manažment a kontrola	133	172	177	172	1,29
Služby občanom	16	16	14	14	0,88
Bezpečnosť	15	14	14	16	1,06
Odpadové hospodárstvo OŽP	77	67	58	58	0,75
Komunikácie	14	4	14	0	0
Vzdelávanie	182	179	154	176	0,96
Bežné výdavky spolu	437	452	431	436	0,99

Prameň: Obecný úrad Vinosady, vlastné spracovanie

V roku 2013 obec upravila svoj programový rozpočet a v porovnaní s obdobím rokov 2009 – 2012 došlo k zvýšeniu počtu programov. Program *Plánovanie, manažment a kontrola* predstavuje výdavky spojené s platmi starostu, hlavného kontrolóra, výdavky súvisiace s členstvom obce v záujmových združeniach ako aj výdavky spojené so vzdelávaním zamestnancov obecného úradu. Na propagáciu obce na výstavách, inzerciu v tlači a médiách a aktualizáciu webovej stránky obce v roku 2013 obec vynaložila 437 € v rámci programu *Propagácia a marketing*. Aj keď obec na rok 2013 plánovala bežné výdavky na správu a údržbu majetku, reálne v rámci programu *Interné služby* neevidovala v tomto roku žiadne výdavky. Bežné výdavky spojené s prevádzkou matriky, s prevádzkou stavebného úradu, s organizáciou občianskych obradov ako aj výdavky spojené s cintorínskymi a pohrebnými službami sú súčasťou programu *Služby občanom*. Okrem výdavkov spojených s verejným osvetlením a protipožiarnou ochranou sú v programe *Bezpečnosť* zahrnuté aj výdavky na CO, na ochranu pred povodňami a tiež výdavky spojené s prevádzkou miestneho rozhlasu. Program *Odpadové hospodárstvo* ostal v nezmenenej podobe – zahŕňa výdavky spojené s nakladaním s odpadom a odpadovými vodami. Obdobne aj program *Komunikácie*, ktorý v sebe zahŕňa výdavky na údržbu a rekonštrukciu miestnych komunikácií a chodníkov v obci. Aj keď obec vytvorila nový program *Doprava*, ktorého súčasťou mali byť výdavky na rekonštrukciu a výstavbu zastávok SAD, obec v roku 2013 v rámci tohto programu nevynaložila žiadne bežné výdavky. Program *Vzdelávanie* obsahuje výdavky spojené s prevádzkou školských zariadení v obci. Prevádzka

PROGRAM HOSPODÁRSKEHO ROZVOJA A SOCIÁLNEHO ROZVOJA OBCE VINOSADY NA
OBDOBIE ROKOV 2015-2022

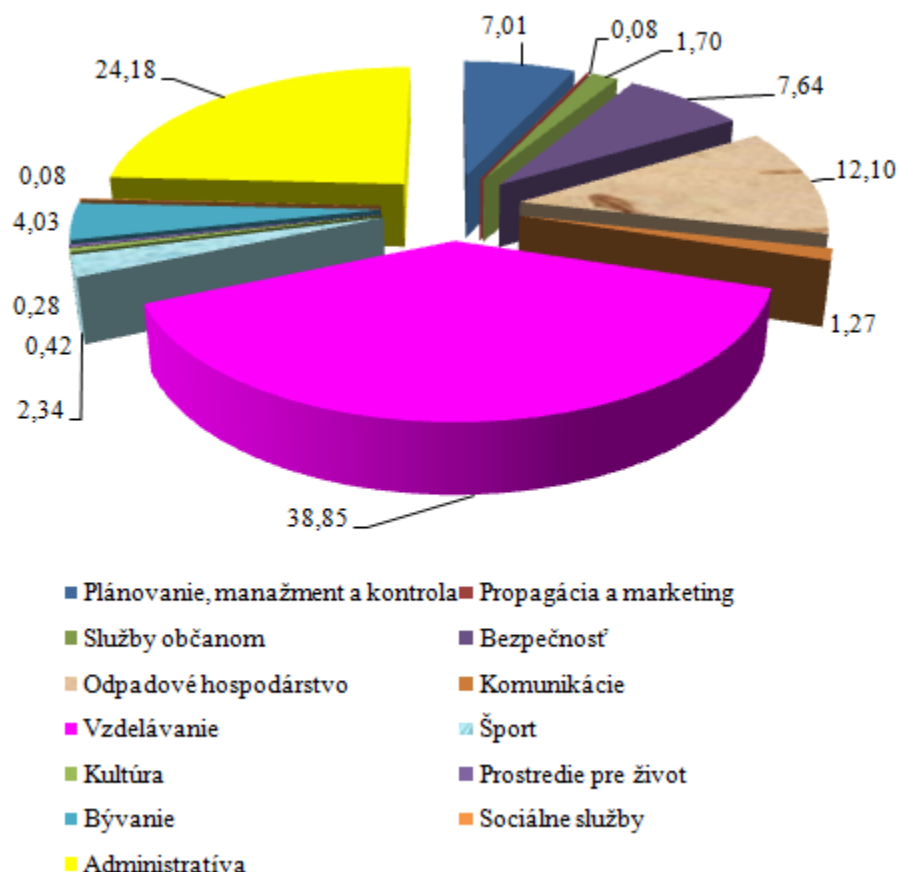
knižnice a organizovanie kultúrnych podujatí je súčasťou programu *Kultúra*. V roku 2013 obec na údržbu verejnej zelene vynaložila 1,3 tis. € v rámci programu *Prostredie pre život*. Obec je vlastníkom obecných bytov a výdavky spojené s ich údržbou a správou sú súčasťou programu *Bývanie*. Starostlivosť o seniorov v obci ako aj podpora sociálne odkázaných občanov je súčasťou programu *Sociálne služby*. Výdavky spojené s každodennou činnosťou obecného úradu sú súčasťou programu *Administratíva*.

Tabuľka 11 Výdavky bežného rozpočtu obce Vinosady v roku 2013 (v tis. €)

Jednotlivé programy	2013
Plánovanie, manažment a kontrola	33
Propagácia a marketing	0,4
Interné služby	0
Služby občanom	8
Bezpečnosť	36
Odpadové hospodárstvo	57
Komunikácie	6
Doprava	0
Vzdelávanie	183
Šport	11
Kultúra	2
Prostredie pre život	1,3
Bývanie	19
Sociálne služby	0,4
Administratíva	113,9
Bežné výdavky spolu	471

Prameň: Obecný úrad Vinosady, vlastné spracovanie

Najväčší podiel výdavkov v rámci bežného rozpočtu obce tvoria výdavky spojené so vzdelávaním, resp. prevádzkou školských zariadení v obci (38,85%) a výdavky na mzdové prostriedky zamestnancov obce (24,18%). Na odpadové hospodárstvo vynakladá obec zo svojho rozpočtu 12,10%. Viac ako 7% výdavkov obec vynakladá na oblasť plánovania, manažmentu a kontroly a na starostlivosť o prostredie obce - údržba verejných priestranstiev, cintorína, verejného osvetlenia. Viac ako 4% vynakladá svojich bežných výdavkov obec na oblasť bývania a viac ako 2% na oblasť športu. Na ostatné oblasti vynakladá obec v priemere do 2% bežných výdavkov.



Obrázok 7 Štruktúra bežných výdavkov obce v roku 2013 (v %)

Prameň: záverečné účty, vlastné spracovanie

2.2.3.1.2. Kapitálový rozpočet

Kapitálový rozpočet sa týka tvorby dlhodobých aktív, čo znamená, že slúži na tvorbu a zhodnocovanie majetku, má investičný charakter. Kapitálový rozpočet môže byť plánovaný ako prebytkový (príjmy prevyšujú výdavky), ako vyrovnaný (príjmy = výdavky), ale môže byť aj schodkový (príjmy sú nižšie ako výdavky), ale len za podmienok stanovených zákonom č. 583/2004 Z. z. o rozpočtových pravidlách územnej samosprávy v znení neskorších noviel.

Tabuľka 12 Kapitálový rozpočet obce Vinosady za obdobie rokov 2009 – 2013 (v tis. €)

KAPITÁLOVÝ ROZPOČET	2009	2010	2011	2012	2013
Kapitálové príjmy spolu	0	3	0	364	28
Kapitálové výdavky spolu	11	3	0	179	3

Prameň: Obecný úrad Vinosady, vlastné spracovanie

PROGRAM HOSPODÁRSKEHO ROZVOJA A SOCIÁLNEHO ROZVOJA OBCE VINOSADY NA
OBDOBIE ROKOV 2015-2022

V roku 2009 kapitálové výdavky obec vynaložila na rekonštrukciu verejného osvetlenia (5 329 tis. €), v rámci nakladania s odpadovými vodami (2 664 €) a tiež na výstavbu dopravného ihriska (3 642 €). V roku 2010 obec použila kapitálové výdavky na správu a údržbu majetku. V roku 2011 obec nemala žiadne kapitálové príjmy ani výdavky. V roku 2012 boli príjmy z predaja pozemkov 20.600 €, príjem zo združených investičných prostriedkov 9 930 €, kapitálové transfery zo ŠR 5 905 €. Kapitálové výdavky – vybudovanie novej cesty 11 654,4 € a merače rýchlosti 6 216 €. Kapitálové príjmy v roku 2013 tvoril príjem z predaja pozemkov. Výdavky na výstavbu melioračného kanála (2 970 €) a tiež výdavky na kanalizáciu telocvične a zavlažovanie ihriska (328 €) boli použité v roku 2013 v rámci kapitálových výdavkov.

Tabuľka 13 Rekapitulácia rozpočtového hospodárenia obce Vinosady za obdobie rokov 2009 – 2013 (v tis. €)

ROZPOČTY	2009	2010	2011	2012	2013	Index 2013/2009
Bežné príjmy spolu	457	436	428	455	480	1,05
Bežné výdavky spolu	437	452	431	436	471	1,07
Kapitálové príjmy spolu	0	3	0	364	28	-
Kapitálové výdavky spolu	11	3	0	179	3	0,27
Finančné operácie príjmové	71	64	12	16	0	-
Finančné operácie výdavkové	14	13	0	29	12	0,85

Prameň: Obecný úrad Vinosady, vlastné spracovanie

Súčasťou rozpočtu sú aj finančné operácie, ktorými sa vykonávajú prevody prostriedkov peňažných fondov obce a realizujú sa návratné zdroje financovania a ich splácanie. Za finančné operácie sa považujú aj poskytnuté pôžičky a návratné finančné výpomoci z rozpočtu obce a ich splátky, vystavené a prijaté zmenky, predaj a obstaranie majetkových účastí. Finančné operácie nie sú súčasťou príjmov a výdavkov rozpočtu obce.

2.2.3.2. Disponibilný obecný majetok a jeho využitie

Majetok obce je dôležitým nástrojom rozvoja obce. Obec Vinosady neprevádzkuje žiadnu podnikateľskú činnosť a nemá zriadené ani založené žiadne právnické osoby a tiež obec nemá zriadenú žiadnu príspevkovú organizáciu.

PROGRAM HOSPODÁRSKEHO ROZVOJA A SOCIÁLNEHO ROZVOJA OBCE VINOSADY NA
OBDOBIE ROKOV 2015-2022

Tabuľka 14 Hodnota a štruktúra aktív obce Vinosady v roku 2013

AKTÍVA	HODNOTA v tis. €	ŠTRUKTÚRA v %
1. Neobežný majetok spolu (A+B+C)	2 314	95,85
z toho		
A. Dlhodobý nehmotný majetok celkom	0	-
B. Dlhodobý hmotný majetok celkom	1 977	85,43
z toho		
Pozemky	894	45,22
Stavby	907	45,87
C. Dlhodobý finančný majetok	336	14,5
2. Obežný majetok	95	3,94
3. Časové rozlíšenie	5	0,21
Majetok spolu (1+2+3)	2 414	100
Majetková sila obce (v €)	1887,41	

Prameň: Obecný úrad Vinosady, vlastné spracovanie

V rámci hodnotenia majetku najväčší podiel na celkovej hodnote majetku tvorí neobežný majetok (95,85 %). V rámci neobežného majetku viac ako 90 % tvoria pozemky a stavby vo vlastníctve obce. Dlhodobý finančný majetok, ktorý predstavuje 14,5 % z celkovej hodnoty majetku je tvorený predovšetkým cennými papiermi. Obežný majetok obce tvorí materiál (57 €), dlhodobé pohľadávky (27 897 €) a krátkodobé pohľadávky (14 142 €) ako aj peniaze na finančných účtoch (52 655 €). Časové rozlíšenie predstavujú náklady budúcich období.

Tabuľka 15 Hodnota a štruktúra pasív obce Vinosady v roku 2013

PASÍVA	HODNOTA v tis. €	ŠTRUKTÚRA v %
1. Vlastné imanie spolu	1 853	76,76
z toho		
Výsledok hospodárenia	1 853	100
2. Záväzky spolu	411	17,02
z toho		
Rezervy	13	3,16
Dlhodobé záväzky	321	78,10
Krátkodobé záväzky	76	18,49
3. Časové rozlíšenie	150	6,22
Vlastné imanie a záväzky spolu (1+2+3)	2 414	100

Prameň: Obecný úrad Vinosady, vlastné spracovanie

Výsledok hospodárenia tvorí 100 % podiel vlastného imania. V rámci záväzkov obce najväčší podiel tvoria dlhodobé záväzky (78,10 %) a v menšej miere krátkodobé záväzky

predovšetkým voči dodávateľom. Rezervy sú tvorené zákonnými krátkodobými rezervami. Časové rozlíšenie, ktoré tvorí 6,22 % tvoria výnosy budúcich období.

2.3. TECHNICKÁ INFRAŠTRUKTÚRA

Komplexne vybudovaná technická infraštruktúra je významným rozvojovým faktorom v každom sídle, pretože vytvára podmienky pre rozvoj podnikania i pre kvalitu života jej obyvateľov.

Vzhľadom k tomu, že sa všetky súčasti technickej infraštruktúry budujú z verejných zdrojov (štátnych, obecných) pre obyvateľstvo ako i pre podnikateľov plynú z nej tzv. aglomeračné efekty v podobe úspor vlastných nákladov, ktoré by museli vynakladať z vlastných prostriedkov na zabezpečenie vody, kúrenia a likvidáciu odpadovej vody.

2.3.1. Cestná sieť a dopravné systémy

Širšie dopravné väzby obce Vinosady vyplývajú z polohy medzi mestami Pezinok a Modra - cesta I. triedy smerom z Pezinku na Modru, Smolenice, Trstín prechádza cez obec a tiež obec leží na významnej dopravnej - Malokarpatskej vínnej ceste. Cestný ťah II/502 tvorí dopravnú os sídla a zabezpečuje priame väzby na región pre hospodársku aj rekreačnú dopravu.

V rámci širších dopravných väzieb je riešené územie v cestnej doprave napojené na dve základné trasy:

- Trasa štátnej cesty II/502 - Bratislava – Trstín – napojenie na štátnu cestu I/51.
- Trasa štátnej cesty II/502 – Malacky – Senec – Šamorín – západne od katastra obce.

Trasa II/502, ktorá prechádza obcou, má charakter rýchlostnej prejazdovej komunikácie. Dopravné trasy v samotnom sídle sú miestne komunikácie a plnia v území funkcie zberných komunikácií.

Pripravovaný je obchvat cesty II/502,II/503 Modra, Vinosady, Pezinok, Viničné s priamym napojením na diaľnicu D1 v rámci Integrovaného regionálneho operačného programu (IROP) BSK z európskych štrukturálnych a investičných fondov, čo výrazne prispeje k odbremeneniu dopravy na súčasnej ceste II/502 vedúcej cez Vinosady. Samotná realizácia stavby sa plánuje v 4Q 2018.

Železničná doprava

Obcou neprechádza železnica. Najbližšia zástavka vlakov osobnej dopravy je v Pezinku (3,8 km).

Letecká doprava

Najbližšie letisko medzinárodného významu sa nachádza v Bratislave, vzdialené približne 40 km. V okolí obce sa nachádzajú dve malé letiská, v obci Dubová a v Kráľovej pri Senci.

Autobusová doprava

Obec má autobusové napojenie na mestá Bratislava, Pezinok, Modra, Trstín a okolité obce. V obci sa nachádzajú 4 autobusové zastávky (2x zástavka Pezinská ulica a 2x zástavka Modranská ulica). Frekvencia autobusových spojov je pomerne dobrá (cca každú pol hodinu prechádza obcou spoj).

2.3.2. Energetické hospodárstvo

Energetické hospodárstvo v obci tvoria elektrické rozvodné siete a plynofikácia.

Energetické siete

Z hľadiska elektrifikácie je obec Vinosady napojená na 110 kV sieť, po ktorej je výkon 2x40 MVA. Distribučná sieť je v sídle je 22 kV. Transformovňa sa nachádza južne od SÚ v jeho bezprostrednej väzbe. Stav verejného osvetlenia je zatiaľ vyhovujúci, čaká ho však rekonštrukcia.

Plynofikácia

Obec je plne plynofikovaná, no napriek tomu niektorí obyvatelia na vykurovanie používajú pevné palivo (drevo, uhlie) a v menšej miere majú domácnosti aj elektrické vykurovanie.

2.3.3. Telekomunikácie

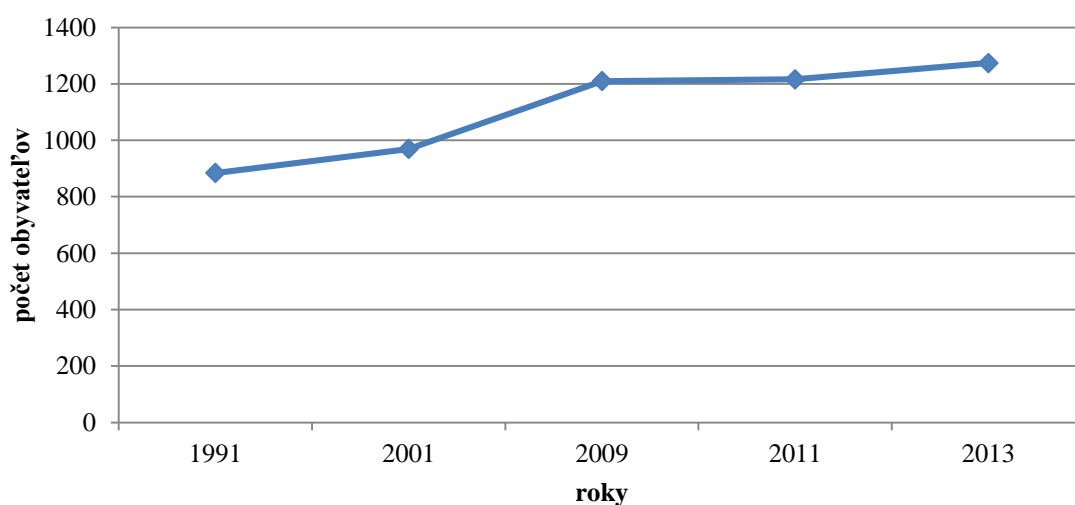
V obci v súčasnosti nie sú zrealizované samostatné dátové rozvody, ale je zrealizovaný rozvod verejného rozhlasu na stĺpoch verejného osvetlenia. V obci nie je digitálna telefónna ústredňa. Optické káble sú v obci zavedené, okrem nových lokalít, ktoré vznikli v poslednom období v obci. Prevádzkovateľom verejného rozhlasu je Obecný úrad vo Vinosadoch.

Existujúce telekomunikačné rozvody, s individuálnym napojením jednotlivých užívateľov sú v správe Slovak Telecom, a.s.

3. SOCIÁLNA OBLASŤ

3.1. OBYVATELSTVO

Obec Vinosady sa počtom obyvateľov zaraďuje k stredne veľkým obciam Slovenska. Z vývoja počtu obyvateľov (pozri obrázok 9) zaznamenaného od roku 1991 došlo k postupnému nárastu populácie o 44 %. K 31.12.2013 žilo v obci 1274 obyvateľov.



Obrázok 8 Vývoj počtu obyvateľov v obci Vinosady v rokoch 1991 - 2013

Prameň: vlastné spracovanie na základe podkladov z www.statistics.sk

Na základe analýzy pohlavnej štruktúry je možné konštatovať, že podiel mužskej zložky populácie bol nižší oproti ženskej zložke populácie (pozri tabuľka 16), avšak v skúmanom období rokov počet mužov zaznamenal kolísavé vývojové tendencie. Tento trend môžeme sledovať aj cez vývoj hodnoty indexu maskulinity. V roku 1991 index maskulinity zaznamenal hodnotu 93, čo znamená, že na 100 žien pripadlo 93 mužov. V roku 2013 mal hodnotu 95, čo znamená, že na 100 žien už pripadlo 95 mužov. Najnižšiu hodnotu index maskulinity dosiahol v roku 2001 (92) a najvyššiu v roku 2011 (96). Podobné kolísavé tendencie zaznamenávame aj pri indexu feminity. Na základe dosiahnutých hodnôt indexu feminity môžeme skonštatovať, že dochádza k postupnému poklesu pomeru počtu žien k počtu mužov. V roku 1991 pripadlo

PROGRAM HOSPODÁRSKEHO ROZVOJA A SOCIÁLNEHO ROZVOJA OBCE VINOSADY NA
OBDOBIE ROKOV 2015-2022

na 100 mužov 108 žien, ale v roku 2013 to bolo 105 žien. Najvyššiu hodnotu index feminity dosiahol v roku 1991 a 2001 (108) a najvyššiu v roku 2011 (104).

Tabuľka 16 Vývoj počtu obyvateľov v obci v rokoch 1991-2013

Ukazovateľ	Rok	jednotky	1991	2001	2009	2011	2013
Celkový počet obyvateľov		abs.	884	969	1210	1216	1274
Počet mužov		abs.	426	465	588	596	621
Index maskulinity		počet mužov/na 100 žien	93	92	95	96	95
Počet žien		abs.	458	504	622	620	653
Index feminity		počet žien /na 100 mužov	108	108	106	104	105
Hustota obyvateľov		počet obyvateľov na km ²	172	188	235	236	247

Prameň: vlastné spracovanie na základe podkladov z www.statistics.sk a SODB 1991, 2001, 2011

Hustota obyvateľov v obci postupne rástla od 172 obyvateľov na km² (rok 1991) do 247 obyvateľov na km² (rok 2013).

Celkový počet obyvateľov v obci je ovplyvnený pohybom obyvateľov. Prirodzený pohyb obyvateľov súvisí s prirodzenou schopnosťou človeka, t.j. reprodukciou. V rámci prirodzeného pohybu sa sledujú dve základné zložky, a to pôrodnosť vyjadrená cez počet narodených a úmrtnosť vyjadrená cez počet zomrelých. Výsledkom prirodzeného pohybu je prirodzený prírastok. Počet narodených v obci Vinosady v období rokov 2009 až 2013 kolísal, čo potvrdzujú aj absolútne a aj prepočítané hodnoty počtu narodených. Prirodzený prírastok však v sledovanom období rástol, a to z 1 (v roku 2009, prepočítaný na 1 000 obyvateľov mal hodnotu 0,84) na 10 (v roku 2013 s prepočítanou hodnotou na 1 000 obyvateľov 8,07). Môžeme skonštatovať, že prirodzený prírastok obyvateľstva v obci ovplyvňoval nárast celkového počtu obyvateľov v obci.

Tabuľka 17 Vývoj pohybu obyvateľstva v obci v rokoch 2009 - 2013

Ukazovateľ	Rok	jednotky	2009	2011	2013
Počet narodených		abs.	16	13	19
		na 1000 obyv.	13,38	10,82	15,34
Počet zomrelých		abs.	15	12	9
		na 1000 obyv.	12,54	9,99	7,26
Prirodzený prírastok/úbytok		abs.	1	1	10
		na 1000 obyv.	0,84	0,83	8,07
Počet prisťahovaných		abs.	48	54	54
		na 1000 obyv.	40,13	44,96	43,58
Počet vystťahovaných		abs.	18	23	13
		na 1000 obyv.	15,05	19,15	10,49
Migračný prírastok/úbytok		abs.	30	31	41
		na 1000 obyv.	25,08	25,81	33,09
Celkový prírastok/úbytok		abs.	31	32	51
		na 1000 obyv.	25,92	26,64	41,16

Prameň: vlastné spracovanie na základe podkladov z www.statistics.sk

Ďalším pohybom, ktorý ovplyvňuje celkový počet obyvateľov v obci, je mechanický pohyb, ktorý skúma najmä dva javy, imigráciu vyjadrenú cez počet prisťahovaných a emigráciu vyjadrenú cez počet vystťahovaných. Výsledkom mechanického pohybu je migračný prírastok. Migračný prírastok v obci Vinosady mal od roku 2009 do roku 2013 rastúci trend rastu, vzrástol z hodnoty 30 v roku 2009 (prepočítaný na 1 000 obyvateľov 25,08) na hodnotu 41 v roku 2013 (prepočítaný na 1 000 obyvateľov 33,09). Na základe dosiahnutých výsledkov môžeme konštatovať, že obyvatelia sa do obce prisťahovávali vo väčšej miere, ako vystťahovávali.

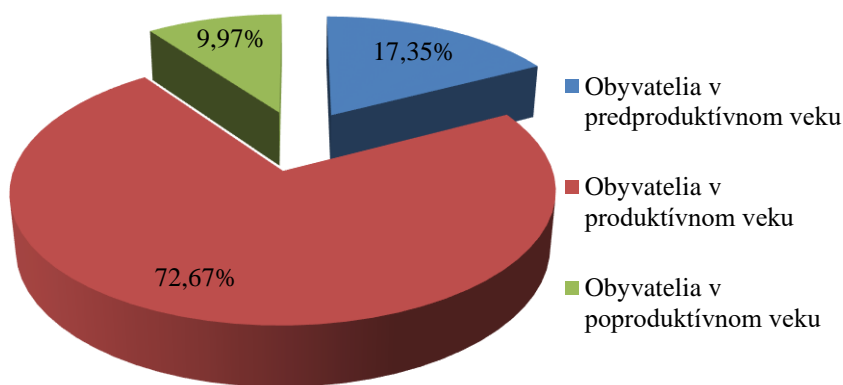
Súčet prirodzeného a migračného prírastku tvorí celkový prírastok obyvateľov, ktorý v obci Vinosady v sledovanom období vzrástol takmer dvojnásobne, a to z hodnoty 31 v roku 2009 na hodnotu 51 v roku 2013. V prepočítaných hodnotách na 1 000 obyvateľov celkový prírastok obyvateľov narástol z 25,92 obyvateľov na 41,16. Vidieť, že pod celkový prírastok obyvateľov v obci sa vo väčšej miere podpísal práve mechanický pohyb obyvateľov.

V hodnotách ukazovateľov prirodzeného, migračného a celkového pohybu sa však neodzrkadľujú obyvatelia, ktorí sa do obce prisťahujú, ale k trvalému pobytu sa neprihlasujú.

3.1.1. Veková štruktúra obyvateľstva

Významným ukazovateľom hodnotenia obyvateľstva v obci patrí veková štruktúra. Na základe vekovej štruktúry je možné rozdeliť obyvateľov na tri základné vekové skupiny:

obyvateľov v predproduktívnom veku (deti od 0-14 rokov veku), obyvatelia v produktívnom veku (muži od 15 do 59 rokov veku a ženy od 15 do 54 rokov veku) a obyvatelia v poproduktívnom veku (muži nad 60 rokov veku a ženy nad 55 rokov veku). Z hľadiska posúdenia vekovej štruktúry je pre rozvoj obce nutné poznať podiel zastúpenia jednotlivých vekových kategórií na celkovej populácii v obci, nakoľko každá skupina obyvateľov má svoje špecifické potreby a nároky. Na základe výsledkov Sčítania obyvateľov, domov a bytov z roku 2011 je vo vekovej štruktúre obce Vinosady 17,35 % podiel obyvateľov v predproduktívnom veku (abs. 207 obyvateľov), 72,67 % podiel v produktívnom veku (abs. 867 obyvateľov) a 9,97 % v poproduktívnom veku (abs. 119 obyvateľov).

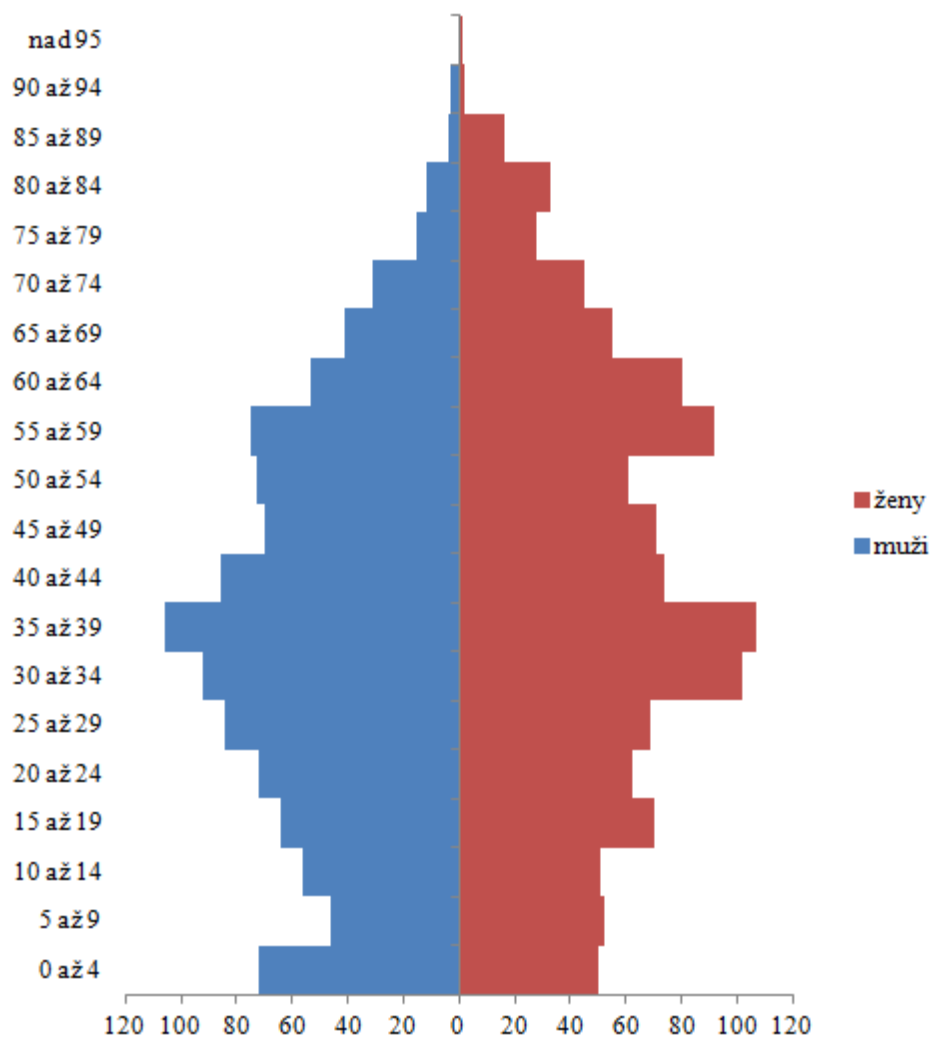


Obrázok 9 Podiel základných vekových skupín v obci Vinosady v roku 2011

Prameň: vlastné spracovanie na základe podkladov z SOBD 2011

Matematicky je možné vekovú štruktúru obyvateľstva vyjadriť cez index starnutia, ktorý predstavuje pomer poproduktívnej a predproduktívnej zložky obyvateľov. Index starnutia dosiahol hodnotu 57, čo znamená, že na 100 obyvateľov v predproduktívnom veku pripadá 57 obyvateľov poproduktívneho veku. Na základe hodnoty indexu sa veková štruktúra obce charakterizuje ako progresívna, nakoľko predproduktívna zložka obyvateľstva prevláda nad poproduktívnou.

Vekovú štruktúru je možno graficky zaznamenať do vekovej pyramídy, v rámci ktorej je možné predpokladať zmeny vo vekovej štruktúre v ďalších rokoch.



Obrázok 10 Veková pyramída obyvateľstva v obci Vinosady v roku 2012

Prameň: vlastné spracovanie na základe podkladov zo ŠÚ SR

3.1.2. Vzdelanostná štruktúra obyvateľstva

Vzdelanostná štruktúra obyvateľstva delí populáciu podľa výšky dosiahnutého vzdelania. Na základe výšky dosiahnutého vzdelania obyvatelia ovplyvňujú štruktúru výroby, ale aj dynamiku početnosti firiem. Vzdelané obyvateľstvo (na každom stupni) je viac informované, rýchlejšie sa zapája do výrobného procesu, skôr nachádza riešenia aj z krízových situácií, je ochotné meniť zamestnania. Je rozhodne aktivizujúcim prvkom ekonomického rozvoja nielen obce, ale aj celého regiónu. Na základe výsledkov SODB 2011 prezentovaných v tabuľke 4 vidieť, že v obci Vinosady dominovali obyvatelia s úplným stredným odborným vzdelaním s maturitou s 19,97 % podielom, ďalej obyvatelia s vysokoškolským vzdelaním (úhrnom bakalárske, vysokoškolské a vysokoškolské doktorandské) s 15,64 % podielom a

PROGRAM HOSPODÁRSKEHO ROZVOJA A SOCIÁLNEHO ROZVOJA OBCE VINOSADY NA
OBDOBIE ROKOV 2015-2022

s podielom 13,39 % obyvateľa s učňovským vzdelaním. Bez vzdelania bolo 17,97 % obyvateľov a svoje vzdelanie neudalo 3,66 % obyvateľov obce.

Tabuľka 18 Štruktúra obyvateľov obce podľa stupňa ukončeného vzdelania v roku 2011

Najvyšší skončený stupeň školského vzdelania	abs.	%
Základné	109	9,07
Učňovské (bez maturity)	161	13,39
Stredné odborné (bez maturity)	117	9,73
Úplné stredné učňovské (s maturitou)	54	4,49
Úplné stredné odborné (s maturitou)	240	19,97
Úplné stredné všeobecné	59	4,91
Vyššie odborné vzdelanie	14	1,16
Vysokoškolské bakalárske	37	3,08
Vysokoškolské magisterské, inžinierske, doktorské	147	12,23
Vysokoškolské doktorandské	4	0,33
Vysokoškolské spolu	188	15,64
Bez školského vzdelania	216	17,97
Nezistené	44	3,66
Spolu	1 202	100,00

Prameň: vlastné spracovanie na základe podkladov zo SODB 2011

3.1.3. Národnostná a konfesijná štruktúra obyvateľstva

Z hľadiska národnostnej štruktúry v obci dlhodobo výrazne dominujú obyvatelia slovenskej národnosti, pričom v období rokov 1991 – 2011 mierne klesal podiel obyvateľov slovenskej národnosti z 99,1 % (rok 1991) na 94,5 % (rok 2011). Zastúpenie ostatných národnostných menšín bolo výrazne nižšie (pozri tabuľka 5). V roku 2011 mal podiel zastúpenia 0,58 % obyvateľstvo maďarskej a českej národnosti a 0,08 % obyvateľov poľskej národnosti.

Tabuľka 19 Štruktúra obyvateľov obce podľa národnosti v rokoch 1991-2011 (v %)

Národnostná štruktúra	1991	2001	2011
Slovenská	99,1	98,35	94,51
Maďarská	0,34	0,21	0,58
Rómska	-	-	-
Rusínska	-	-	-
Ukrajinská	-	-	-

**PROGRAM HOSPODÁRSKEHO ROZVOJA A SOCIÁLNEHO ROZVOJA OBCE VINOSADY NA
OBDOBIE ROKOV 2015-2022**

Česká	0,56	0,83	0,58
Nemecká	-	-	-
Moravská	-	-	-
Poľská	-	0,31	0,08
Iná	-	-	0,50
Nezistená	-	0,3	3,74
Spolu	100	100,00	100,00

Prameň: vlastné spracovanie na základe podkladov zo SODB 1991, 2001, 2011

Náboženská štruktúra vyjadruje rozdelenie obyvateľstva obce podľa vierovyznania. V období rokov 1991 – 2011 v obci dominovali obyvatelia s rímskokatolíckym vierovyznaním, avšak ich podiel zaznamenal v roku 2001 nárast z 63,8 % (v roku 1991) na 65,63 %. V roku 2011 ich podiel poklesol na 57,65 %. Pokles podielu obyvateľov môžeme pozorovať aj pri evanjelickom vierovyznaní. Na druhej strane bol zaznamenaný nárast podielu iných sledovaných náboženských vyznaní a cirkví. V sledovanom období došlo k nárastu podielu obyvateľov evanjelického vierovyznania (13,14). V roku 2011 pozorujeme aj nárast podielu obyvateľov bez vyznania (16,97 %) a s nezisteným vierovyznaním (10,07 %).

Tabuľka 20 Štruktúra obyvateľov obce podľa náboženského vierovyznania v rokoch 1991-2011 (v %)

Náboženské vyznanie / cirkev	1991	2001	2011
Rímskokatolícka cirkev	63,80	65,63	57,65
Gréckokatolícka cirkev	0,23	0,52	0,42
Evanjelická cirkev augsburského vyznania	19,68	16,82	13,14
Reformovaná kresťanská cirkev	-	-	0,17
Evanjelická cirkev metodistická	-	-	0,08
Cirkev československá husitská	-	-	0,08
Náboženská spoločnosť Jehovovi svedkovia	-	-	0,50
Bez vyznania	5,77	12,90	16,97
Iné	-	1,00	0,92
Nezistené	10,52	3,41	10,07
Spolu	100	100	100,00

Prameň: vlastné spracovanie na základe podkladov zo SODB 1991, 2001, 2011

3.1.4. Kultúrno-spoločenská a športová aktivita obyvateľov obce

V obci Vinosady sa nachádza viacero pamiatok a zaujímavostí. Medzi ne patrí kostol sv. Martina, klasicistická zvonica, Pálffyho barokový kaštieľ, Teofilov mlyn, Holubyho lesostep a náučný chodník Dr. J. Ľ. Holubyho.

Rímskokatolícky kostol svätého Martina

Rímskokatolícky kostol svätého Martina pochádza z 19. storočia. Po tatárskej invázii v dávnej minulosti zanikol aj prvotný, pravdepodobne drevený kostolík. Nový kostol i faru si veriaci postavili až v roku 1383. Duchovným bol prepošt Novák. Neskôr obec zachvátil požiar, ale kostolík a s ním aj kováčska vyhná zostali zachované. K obnove kostolíka došlo v roku 1635. Pri nej pôvodne 38 metrov vysokú vežu znížili o celých desať metrov. Románsky kostol z roku 1383 pri oprave čiastočne barokizovali. Stojí podnes a je filiálnym kostolom pezinskej farnosti. Kostol je jednolodový, má 8 m vysoké, 6 m široké a 9 m dlhé sankturárium a kostolnú loď vysokú 10 m, širokú 14,5 m a dlhú 18 m. Je zasvätený ku cti sv. Martina, tak isto ako barokový hlavný oltár. Okrem neho sú tu ešte dva bočné oltáre, a to mariánsky s 250 cm vysokou sochou Preblahoslavenej Panny Márie a oltár Najsvätejšieho Srdca Ježišovho. V rokoch 1935 – 1936 bol kostol dôkladne opravený, neskôr v rokoch 1947 – 1948 bola poškodená oporná stena kostola, ktorú však miestni veriaci opravili brigádnickými prácami. Druhý oporný pilier zostáva o 1 m nižšie.

Klasicistická zvonica

Klasicistická evanjelická zvonica z konca 18. storočia, ktorá je vo svojom okolí svojou architektúrou a prírodným prostredím dominantným prvkom. Jeden zvon pochádza z kaplnky, ktorá bola v kaštieli ešte za p. Déjcana. Druhý zvon zakúpila matkocirkev. Počas 1. svetovej vojny jeden zo zvonov zrekvírovali na kanóny a druhý zvon vymohol p. Zoch a takto ho zachránil. Tento zvon zavesili na modranskú vežu, odkiaľ všetky zvony zrekvírovali. Po vojne dal p. Zoch tento zvon do zvonolejárne a dal z neho uliat' zvon pre Trlinok a k nemu ešte jeden. Oba zvony sú na trlinskej zvonici ako majetok cirkvi. Zvony boli vysvätené na Vstúpenie v roku 1920.

Pálffyho barokový kaštieľ

Pálffyho barokový kaštieľ sa nachádza v lokalite Malé Trnie. Objekt dal postaviť Janos Dejean ako reprezentačné sídlo, s obytnými priestormi. Predpokladá sa, že kaštieľ patril

v 18.storočí Pálffiovcom, nakoľko sa nad hlavným vstupom nachádza ich erb. V 19.storočí bol majiteľom Gottlieb Häse z Buchsteimu. Ten prestaval kaštieľ na novobarokové reprezentačné sídlo. V tomto období bola postavená aj veža kaštieľa. Z ďalších majiteľov sú to Grosznerovci a Andrassyovci. V parku sa nachádzali vázy, lavice, zábradlie s balustrádou, podstavce. V priebehu 2. sv. vojny bol v užívaní ministerského predsedu Vojtecha Tuka. Potom ho prevzal štát. V rokoch 1940-1945 slúžil ako rezidencia predsedu vlády. Jeho využitie bolo rôzne: materská škola, JRD, Štátna banka, MNV, Západoslovenské múzeum Trnava. Dnes je v súkromnom vlastníctve. Kaštieľ má dve nadzemné podlažia, poschodie a suterén. Jeho pôdorysom je nepravidelný obdĺžnik. Veža z juhovýchodnej časti je trojpodlažná. Podkrovie je obývané a nachádzajú sa na ňom vikieri. Na severnom nároží je šesťboký arkier. Najexkluzívnejšou miestnosťou je sála, ktorá sa nachádza na prízemí. Dominuje jej krb.

Teofilov mlyn

Historický Teofilov mlyn sa nachádza v strede obce na veľmi výhodnom mieste. Cez stred obce preteká potok a nad mlynom bola vytvorená stávk. Je to jeden z viacerých mlynov v Kučisďorfe a Trlinku. K mlynu sa viaže aj jeden príbeh. Na Teofilovom mlyne býval pán Kanich so svojou manželkou Alžbetou. Do mlyna chodilo veľa ľudí so zbožím a po zomletí mal každý o nejaké to kilo múky menej. Po rokoch sa zistilo, že Kanich (Teofil) si zosypáva múku zo slabého dreveného spádu pre seba, ako obohacujúci úrok od každého obyvateľa.



Obrázok 11 Teofilov mlyn

Prameň: <http://www.vinosady.sk/index.php/cestovnyruch>

Holubyho lesostep

Bola popísaná v časti 3.1 Prírodné zdroje.

Náučný chodník Dr. J. Ľ. Holubyho

Náučný chodník je pomenovaný po významnom botanikovi, kňazovi, vedcovi, historikovi, archeológovi, spisovateľovi a národopiscovi J. Ľ. Holubym, rodákovi z Lubiny. Pri botanizovaní si všímal a opisoval nielen rastliny, ale aj ostatnú prírodu a jej krásy, geologické útvary a faunu. Holuby časť svojho života prežil aj v malokarpatských mestečkách – v Modre a Pezinku. Náučný chodník má 15 zastávok so začiatkom v Modre a koncom v Pezinku. Medzi tieto zastávky ešte patrí Kráľová, Harmónia, Zámčisko, Medvedia skala, Tisove skaly, Vápenka, Veľká Homola, Traja Jazdci, Holubyho lesostep, Zumberg a kúpele.

Kultúrna činnosť:

V obci fungujú združenia podieľajúce sa na kultúrno – spoločenskom živote obce:

- DH Vinosadka, v ktorej bol od roku 1978 kapelníkom Jozef Záruba a súčasným vedúcim hudby je Ján Hanúsek. Od počiatkov svojho fungovania účinkovala dychová hudba Vinosadka vo svojej obci a blízkom okolí na rôznych kultúrno-spoločenských podujatiach, pri cirkevných obradoch, na vinobraniach, prehliadkach a festivaloch dychových hudieb doma i v zahraničí. Na týchto podujatiach viackrát získala rôzne ocenenia.²
- Spolok žien, ktorý sa aktívne podieľa na organizovaní nasledovných podujatí: fašiangová zábava, posedenie k MDŽ, Maľované vajíčko, výstava ručných prác na Deň matiek, brigády na úprave Domu smútku a Klubovne, posedenie pri guláši pri príležitosti SNP, jesenná návšteva divadla, vianočné posedenie

Okrem toho v obci funguje MO Jednota dôchodcov, Včelári, Združenie vinosadských vinohradníkov a vinárov a Vinársky spolok, združujúci vinárov, ktorí získali prestížne ocenenia nie len na Slovensku, ale aj v zahraničí. Okrem toho v obci pôsobí aj Dobrovoľný hasičský zbor, ktorý má v súčasnosti 25 členov.

V roku 1995 rozhodnutím Lesného úradu v Bratislave bol uznaný Poľovný revír Poľovníckemu združeniu Vinosady o výmere 768 ha. Výkon práva poľovníctva bol postúpený majiteľom – užívateľom pozemkov a to obci Vinosady, VaPD Modra, Lesy Slovenskej republiky a Slovenskému pozemkovému fondu za neznámych vlastníkov. Boli určené normované kmeňové stavy zveri a poplatok za prenájom. Súasných 6 členov Poľovníckeho združenia Vinosady svoju činnosť zameriava na starostlivosť o ochranu zveri,

² <http://www.vinosady.sk/index.php/kultura/dychova-hudba>

aby sa zachovali určené kmeňové stavy zveri a to 18 kusov srnčej zveri, 100 kusov zajacov a 80 kusov bažantov.³

V obci funguje aj miestna ľudová knižnica v budove ZŠ, ktorá má v súčasnosti viac ako 4 500 titulov. V knižnici je zaregistrovaných 41 občanov, z toho 32 detí. Knižnica je otvorená každý pondelok – 4 hodiny.

Kultúrno – spoločenské podujatia

Obec Vinosady počas roka organizuje viaceré už pravidelné podujatia, ktoré sú v obci veľmi obľúbené:

- Zápis do 1.ročníka ZŠ (január)
- Vinosadský ples (február)
- Karneval ŽŠ (február)
- Karneval MŠ (február)
- Beseda k „Mesiacu knihy“ (marec)
- Letečko - roznášanie letka na kvetnú nedeľu – deti základnej školy
- Tvorivá dielňa – kraslice , nové techniky (marec)
- Vinosadské pivnice – ochutnávka vín (marec)
- Príprava výstavy ku Dňu matiek – detské práce (apríl)
- Stavanie mája (máj)
- Deň matiek + výstava ručných prác (máj)
- Deň detí (jún)
- Rozlúčka s predškólákmi (jún)
- SNP (august)
- Vinobranie (september)
- Tekvicová slávnosť (september)
- Stretnutie z úcty k starším (október)
- Sviatok všetkých svätých – spomienkové stretnutie (november)
- Katarínska zábava (november)
- Príchod Mikuláša a rozsvietenie vianočného stromu (december)

³ <http://www.vinosady.sk/index.php/kultura/polovnici>

Na uvedených kultúrnych podujatiach vystupujú väčšinou so svojim programom deti miestnej materskej školy a základnej školy, miestne kultúrne kolektívy, ale aj umelci z okolia, či pozvaní umelci zo Slovenska.

Tradícia – chodenie s Letečkom na kvetnú nedeľu po domoch je typická pre obec Vinosady. Podstatou tejto tradície je, že po obci chodia žiaci ZŠ na Kvetnú nedeľu, ktorí obchádzajú domy a rozdávať zelené vetvičky (letečko), vinšujú zdar v hospodárstve, zdravie v rodine. Odmenené sú vajíčkami alebo peniazmi. Súčasťou obchôdzky sú pod oknami spievané piesne, ktoré zdôrazňujú motív vynesenia zimy a prinesenia leta.

Vzhľadom na to, že sa v obci organizuje počas celého roka pomerne veľký počet rôznorodých kultúrnych a spoločenských podujatí, obec by mala výhľadovo do budúcnosti uvažovať s vybudovaním kultúrneho domu, príp. obdobného kultúrneho stánku, ktorý v obci nie je, preto sa na kultúrno – spoločenské aktivity využívajú priestory telocvične obecného úradu, alebo priestory základnej a materskej školy.

Obec poskytuje svojim obyvateľom aj priestor pre športové aktivity. V obci vyvíjajú aktívnu činnosť Futbalový klub a Stolnotenisový klub.

3.2. SOCIÁLNA INFRAŠTRUKTÚRA

Sociálna infraštruktúra je dôležitá pre uspokojovanie potrieb obyvateľstva, ale má vplyv aj na rozmiestnenie niektorých výrobní. Rozmiestnenie sociálnej infraštruktúry je spojené najmä so štruktúrou obyvateľstva, ako aj veľkosťou obcí v území.

Bývanie v obci je typicky vidiecke. Obytná funkcia obce Vinosady je základnou funkciou tejto obce.

3.2.1. Domový a bytový fond

V obci prevažuje malopodlažná zástavba rodinných domov. Ponuka bývania a stav domového a bytového fondu sú kľúčovými faktormi, ktoré vplývajú na rozvoj obce a sú predpokladom naplňovania jej obytnej funkcie.

Tabuľka 21 Počet bytov v obci v rokoch 2001 a 2011

	2001	2011	Index 2011/2001
Počet bytov celkom	394	529	1,34
z toho			
Počet trvale obývaných bytov	315	442	1,4
Počet neobývaných bytov	79	87	1,1
% podiel neobývaných bytov	20,05	16,44	0,82

Prameň: ŠÚ SR, vlastné spracovanie

Za obdobie desiatich rokov sa zvýšil počet bytov v obci o 135 bytov. Napriek tomu, že vzrástol počet bytov celkovo, ale aj počet bytov trvale obývaných v roku 2011, v porovnaní s rokom 2001 vzrástol aj počet neobývaných bytov v obci.

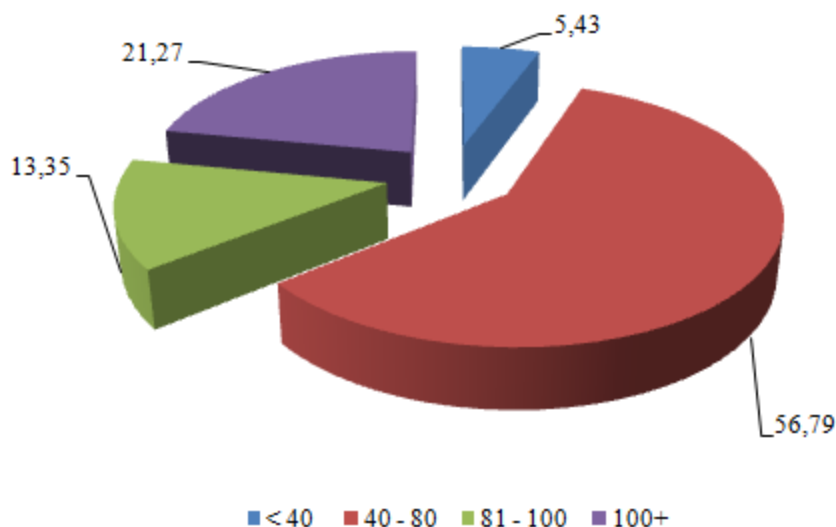
Z celkového počtu neobývaných bytov v roku 2011 je najviac neobývaných z dôvodu rekreačného využitia (50,57 % z celkového počtu neobývaných bytov) a iba 11,49 % z celkového počtu neobývaných bytov je nespôsobilých na bývanie.

Tabuľka 22 Počet bytov podľa vlastníctva v roku 2001 a 2011

	2001	2011	Index 2011/2001
Počet trvale obývaných	315	442	1,4
z toho			
Vlastné byty v bytových domoch	28	65	2,32
Byty v rodinných domoch	283	354	1,25
Obecné byty	0	9	-
Družstevné byty	3	0	-
Iné	1	14	14

Prameň: ŠÚ SR, vlastné spracovanie

V obci v roku 2011 v porovnaní s rokom 2001 pribudlo 9 obecných bytov. Naopak družstevné byty, ktoré boli v obci v roku 2001, postupne prešli do vlastníctva súkromných osôb. V oboch sledovaných rokoch prevládajú byty v rodinných domoch, čo vyplýva aj z vidieckeho charakteru obce. V roku 2011 došlo k nárastu počtu bytov v bytových domov viac ako 2-násobne v porovnaní s rokom 2001.



Obrázok 12 Obývané byty podľa veľkosti obytnej plochy v m² v roku 2011

Prameň: SODB 2011, vlastné spracovanie

V rámci hodnotenia veľkostnej plochy obývaných bytov môžeme konštatovať, že v obci prevládajú byty s výmerou 40- 80 m² (z celkového počtu obývaných bytov predstavujú 56,79 %). Skoro rovnakým podielom sú zastúpené byty s výmerou 81-100 m² (13,35 % z celkového počtu obývaných bytov) a byty s výmerou viac ako 100 m² (21,27 % z celkového počtu obývaných bytov). Byty s výmerou menšou ako 25 m² tvoria 5,43 % podiel na celkovom počte trvalo obývaných bytov v obci.

Z celkového počtu trvale obývaných bytov je podľa SODB 2011 68,77 % bytov napojených na ústredné kúrenie, 69,23 % bytov využíva na vykurovanie plyn, 8,14 % bytov využíva na vykurovanie elektrinu a 11,76 % bytov používa na vykurovanie pevné palivo.

Z celkového počtu trvale obývaných bytov (315) bolo v roku 2001 64,44 % napojených na plyn, 96,82 % je napojených na vodovod, iba 0,95 % domácností je napojených na kanalizačnú prípojku, ostatné domácnosti majú septik resp. domácu ČOV.⁴

V porovnaní s rokom 2001 došlo v roku 2011 k zvýšeniu komfortu domácnosti, kedy z 377 domácností v obci je 90,18 % napojených na plyn, 100 % domácností je napojených na vodovod, takisto 100 % domácností má k dispozícii kúpeľňu a splachovaciu toaletu. Na kanalizačnú prípojku je napojených 25,99 % domácností a 0,53 % domácností má septik, resp. domácu ČOV.⁵

⁴ údaje zo SODB 2001

⁵ interné materiály obce

Tabuľka 23 Počet domov v obci v rokoch 2001 a 2011

	2001	2011	Index 2011/2001
Počet domov celkom	348	448	1,28
z toho trvalo obývané:			
Rodinné domy ⁶	275	334	1,21
Bytové domy ⁷	5	6	1,2
Iné	1	6	6
% podiel neobývaných domov	19,25	20,31	1,05

Prameň: ŠÚ SR, vlastné spracovanie

Počas obdobia rokov 2001 až 2011 došlo k nárastu počtu domov v obci o 100 domov. V obci prevládajú rodinné domy, ktoré tvoria 74,55 % z celkového počtu domov v obci. Počas sledovaného obdobia iba nepatrne vzrástol podiel neobývaných domov. Najčastejším dôvodom neobývanosti podľa SODB 2011 je skutočnosť, že sa využívajú na rekreačné účely (24,17%), resp. sú nevhodné na bývanie (15,38%).

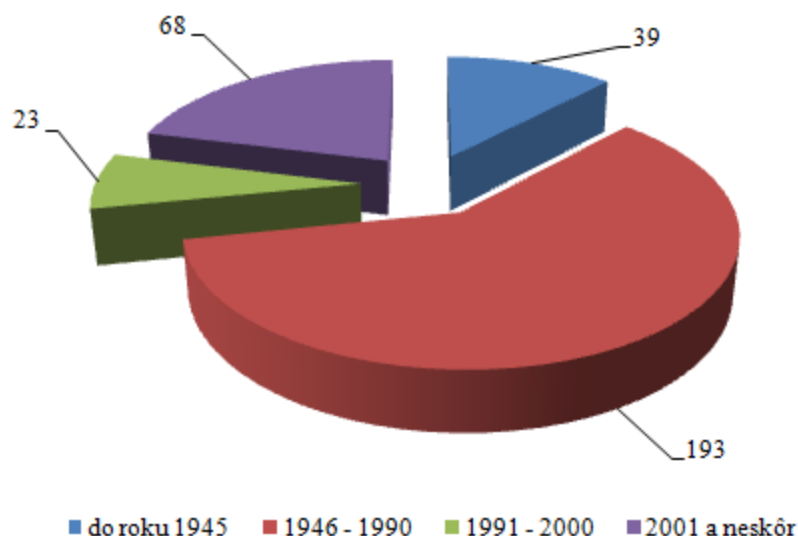
Nárast počtu domov zaznamenávame aj po roku 2011. Dôkazom toho je skutočnosť, že v roku 2014 obec eviduje v obci 505 domov a z toho iba 65 je neobývaných, čo predstavuje v porovnaní s rokom 2001 resp. 2011 iba 12,8 % podiel neobývaných domov v obci, čo je z hľadiska ďalšieho rozvoja obce možné hodnotiť ako pozitívum. Z celkového počtu domov je v roku 2014 využívaných na rekreačné účely 40 domov (7,9 % z celkového počtu domov v obci.)⁸

Najviac domov sa postavilo v obci v rozpätí rokov 1946-1990 (43,08 % z celkového počtu domov v obci), druhým obdobím najväčšej výstavby bolo obdobie roku 2011 resp. po ňom, kedy sa v obci postavilo 15,18 % domov z celkového počtu domov obci. Približne rovnaký podiel domov bol postavený v obci do roku 1945 (8,7 % domov) resp. v období rokov 1991 - 2000 (5,13 % domov) .

⁶ Bytový dom je budova určená na bývanie, ktorá má štyri a viac bytov prístupných zo spoločnej chodby alebo schodiska. Za bytové domy na účely sčítania sa považovali aj vily nespĺňajúce podmienky rodinného domu.

⁷ Rodinný dom je budova určená na bývanie; môže mať najviac tri samostatné byty, najviac dve nadzemné podlažia a podkrovia

⁸ interné materiály obce



Obrázok 13 Obývané domy podľa roku výstavby

Prameň: SODB 2011, vlastné spracovanie

3.2.2. Školstvo

V obci sa nachádza materská škola a základná škola. Materská škola sa nachádza v strede obce. Pozostáva z dvoch prízemných pavilónov, s tromi triedami. V treťom pavilóne sa nachádza kuchyňa s prípravou jedál pre ZŠ a MŠ. Súčasťou areálu MŠ sú preliezačky, pergola pre oddych a plocha s ohniskom pre nácvik kultúrnych programov s deťmi. V materskej škole pracuje 7 pedagogických zamestnancov a 4 správni zamestnanci (kuchárka, školníčka, upratovačka a vedúca stravovne).⁹ Z tabuľky 21 vyplýva, že od školského roku 2010/2011 mierne narastá počet detí v materskej škole.

Tabuľka 24 Počet detí v materskej škole

Rok	2006/2007	2009/2010	2010/2011	2011/2012	2012/2013	2013/2014
počet žiakov	58	60	59	63	65	64

Prameň: interné materiály obce, vlastné spracovanie

Základná škola vo Vinosadoch je málotriedna škola pre 1.-4. ročník s dvomi triedami: 1. trieda – spojené ročníky 1. a 2., 2. trieda – spojené ročníky 3. a 4. Škola má zriadený aj školský klub. Škola nie je právny subjekt – patrí pod Obecný úrad Vinosady. Budova školy je

⁹ <http://msvinosady.sk/?act=uvod>

umiestnená v strede obce, v tichom prostredí, mimo ruchu hlavnej cesty.¹⁰ Základná škola má k dispozícii obecnú telocvičňu, futbalové ihrisko, obecnú knižnicu, ktorá sa nachádza v budove školy. V škole pracujú 2 pedagógovia, 1 vychovávateľka v ŠKD, 1 školníčka - upratovačka a na priebehu špecializovaných hodín sa podieľa katolícky aj evanjelický kaplán. Žiaci po ukončení prvého stupňa majú možnosť navštevovať druhý stupeň v Modre alebo Pezinku. V škole sú realizované aj záujmové krúžky (turistický, environmentálny, tanečný).

Tabuľka 25 Počet detí v základnej škole

Rok	2006/2007	2009/2010	2010/2011	2011/2012	2012/2013	2013/2014
počet žiakov	23	19	18	17	17	21

Prameň: interné materiály obce, vlastné spracovanie

Keďže návšteva školského klubu nie je povinná, nie všetky deti, ktoré navštevujú základnú školu navštevujú aj školský klub, avšak z tabuľky 23 vyplýva, že viac ako 80 % detí využíva aj služby školského klubu.

Tabuľka 26 Počet detí v školskom klube

Rok	2006/2007	2009/2010	2010/2011	2011/2012	2012/2013	2013/2014
počet žiakov	23	19	15	17	15	13

Prameň: interné materiály obce, vlastné spracovanie

3.2.3. Zdravotníctvo

Zdravotnú starostlivosť občanom obce Vinosady poskytuje mesto Modra alebo Pezinok. V obci neposkytujú zdravotnícke služby žiadni všeobecní ani špecializovaní lekári.

3.2.4. Sociálna starostlivosť

V rámci sociálnych služieb obec vytvára technické a materiálne podmienky na činnosť základnej organizácie Jednoty dôchodcov Slovenska, ktorá sa snaží organizovať pre seniorov kultúrno-spoločenské aktivity v obci. V obci nie je vybudované samostatné sociálne zariadenie. Obec sama neposkytuje opatrovateľskú službu ani donášku stravy. Dôchodcom, ale aj ostatným občanom, ktorí majú záujem, je však poskytovaná služba vo forme objednávky a donášky obedov z vývarovne Petra s.r.o., Harmónia 3553, 900 01 Modra. V okolí obce sa nachádza

¹⁰ <http://vinosady.sk/index.php/skolstvo/zs>

viacero sociálnych zariadení v Modre aj v Pezinku. Okrem toho obec zabezpečuje aj funkciu osobitého príjemcu sociálnych dávok (v prípade záškoláctva).

3.2.5. Služby obyvateľstvu

V obci sa nachádzajú nasledovné reštauračné a pohostinské zariadenia:

- Šenk Vinosady – Peter Packa Modranská 137;
- Reštaurácia Karpaty (okrem reštauračných služieb ponúka aj služby vinárne - vinotéka)
- Vináreň u Helenky (ponúka aj reštauračné služby a služby pizzérie)

Okrem toho sa v obci nachádzajú aj ubytovacie zariadenia „Ubytovanie Krčmár“, ktoré disponuje 2 lôžkami, „Robotnícka ubytovňa Strezenický“, ktorá má k dispozícii 6 lôžok a „Ubytovňa Benčát“, ktorá má k dispozícii 12 lôžok.

Tabuľka 27 Vývoj počtu lôžok ubytovacích zariadení v obci

Názov ubytovacieho zariadenia	Počet lôžok v rokoch 2009 -2013		
	2009	2001	2013
Ubytovanie Krčmár	2	2	2
Robotnícka ubytovňa Strezenický	6	6	6
Ubytovňa Benčát	8	10	12

Prameň: interné materiály obce, vlastné spracovanie

V rámci maloobchodnej siete majú obyvatelia k dispozícii predajňu potravín Moja Samoška, predajňu zmiešaného tovaru – potraviny Oľga Čajkovičová. Okrem toho majú obyvatelia k dispozícii služby kozmetiky, upratovacie služby, zámočnicke služby, nákladná preprava, autoservis a pneuservis. V obci sa nachádza požiarna zbrojnica, ktorá je lokalizovaná pri dome smútku. V obci sa pošta nenachádza. Služby sú zabezpečené cez poštu Pezinok, Holubyho ul. Občania majú k dispozícii poštovú schránku na zaslanie listov, ktorá je denne v dopoludňajších hodinách vyberaná.

Obec je členom Malokarpatskej vínnej cesty, členom Pezinského mikroregiónu, členom Pezinského panstva, členom ZMOS a Súčasťou Európskej kultúrnej trasy Via Sancti Martini (pútnická cesta).

4. OBLASŤ ENVIRONMENTU A OCHRANY ŽIVOTNÉHO PROSTREDIA

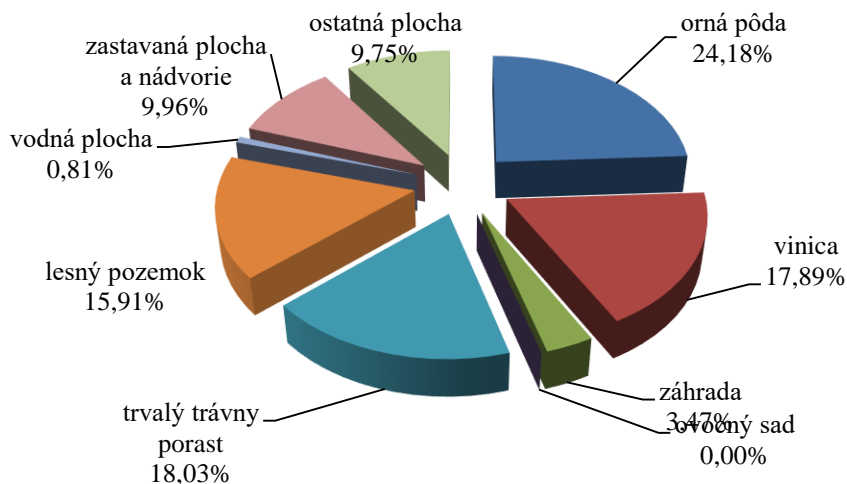
4.1. PRÍRODNÉ ZDROJE

Obec Vinosady sa z geografického hľadiska nachádza na rozhraní dvoch odlišných prírodných celkov, a to pohorie Malé Karpaty a Trnavská pahorkatina, ktorá je súčasťou Podunajskej nížiny. Obec Vinosady má severozápadnú časť katastrálneho územia v Malých Karpatoch a juhovýchodnú časť na Trnavskej pahorkatine. Horninový podklad delí na dve základné časti. Oblasť Podunajskej pahorkatiny je pomerne jednotvárne zložená z relatívne mladých usadených treťohorných hornín (neogén – íly, prachy, piesky a štrky) a oblasť svahov Malých Karpát postupne prechádza v prechodnom pásme od ílovcov, pieskovcov a zlepenčov po jadrové granodiority a obalové vápence a kremence. Poloha obce determinuje charakter prírodnej krajiny.

Z pedologického hľadiska sa v katastri obce nachádzajú hnedozeme, ktoré vytvárajú priaznivé podmienky pre poľnohospodársku výrobu (najmä prvovýrobu), v podhorskej časti katastra prechádzajú hnedozeme do oglejených hnedozemí. Na svahoch Malých Karpát je možné nájsť kambizeme, organozeme a livizém s priaznivými prírodnými podmienkami pre pestovanie viniča a ovocných stromov a lesné hospodárstva.

4.1.1. Štruktúra pôdneho fondu

Celková výmera katastra obce je 515,1 ha, z toho 63,56 % tvorí poľnohospodárska pôda s výmerou 327,7 ha a 36,44 % nepoľnohospodárska pôda s celkovou výmerou 187,8 ha. V poľnohospodárskom pôdnom fonde k 31.12.2013 dominovalo zastúpenie ornej pôdy s výmerou 124,6 ha a s podielom 38 %; trvalých trávnych porastov s výmerou 92,2 ha a podielom 18 % a viníc s výmerou 92,2 s podielom 17,9 %. V rámci nepoľnohospodárskeho pôdneho fondu mali najvyššie zastúpenie lesné pozemky s výmerou 87,98 ha (s podielom 43,7 %), zastavané plochy a dvory o výmere 51,4 ha a s podielom 27,4 % a ostatná plocha s výmerou 50,3 ha a podielom 26,8 %.



Obrázok 14 Využitie pôdneho fondu obce Vinosady k 31.12.2013 (v %)

Prameň: vlastné spracovanie na základe podkladov z www.statistics.sk

Na základe vývoja využitia pôdneho fondu, ktoré je prezentované v tabuľke 28 môžeme skonštatovať, že zastúpenie jednotlivých kultúr sa v sledovanom období mierne menilo. Došlo k 9 % poklesu výmery poľnohospodárskej pôdy, a to najmä trvalých trávnych porastov (12 %) a viníc (11 %). Na druhej strane môžeme pozorovať nárast výmery nepoľnohospodárskej pôdy, a to o 20 %. V rámci nepoľnohospodárskeho využitia pôdy v období rokov 2009 - 2013 bola zaznamenaná najväčšia zmena pri vodných plochách, kde došlo až k 21 % poklesu výmery a u ostatných plôch, kde bol zaznamenaný nárast takmer o dva a pol násobok.

Tabuľka 28 Štruktúra využitia pôdy v katastri obce v rokoch 2009-2013 (v ha)

Rok	2009	2011	2013	Index 2013/2009
Celková výmera územia obce	515,46	515,46	515,46	1,00
<i>Poľnohospodárska pôda - spolu</i>	<i>358,58</i>	<i>357,05</i>	<i>327,65</i>	<i>0,91</i>
- orná pôda	131,88	130,52	124,62	0,94
- chmeľnica	0,00	0,00	0,00	0,00
- vinica	103,17	102,83	92,23	0,89
- záhrada	18,06	17,95	17,88	0,99
- ovocný sad	0,00	0,00	0,00	0,00
- trvalý trávny porast	105,47	105,75	92,92	0,88
<i>Nepoľnohospodárska pôda - spolu</i>	<i>156,88</i>	<i>158,41</i>	<i>187,81</i>	<i>1,20</i>
- lesný pozemok	81,82	81,82	81,98	1,00
- vodná plocha	5,32	5,32	4,20	0,79
- zastavaná plocha a nádvorie	48,92	49,60	51,36	1,05
- ostatná plocha	20,82	21,66	50,27	2,41

Prameň: vlastné spracovanie na základe podkladov z www.statistics.sk

Obec Vinosady je známa pestovaním viniča. V katastri obce tvoria vinice súvislé územie na juhovýchodných svahoch Malých Karpát, smerom k intravilánu. Vinice a vinohrady sú prírodným, kultúrnym a historickým dedičstvom. Obec je súčasťou Malokarpatskej vínnej cesty, ktorá vedie cez bývalé kráľovské mestá Bratislava, Svätý Jur, Pezinok, Modru a prilahlé podkarpatské obce okresov Bratislava, Pezinok, Senec a Trnava. a Modranského rajónu. V obci pôsobí viacero známych pestovateľov a výrobcov vína.

4.1.2. Klimatické podmienky

Územie obce sa nachádza na rozhraní oceánskeho a kontinentálneho typu klímy v rámci mierneho podnebného pásma. Podľa klimatickej klasifikácie sa predmetné územie nachádza na rozhraní medzi teplou klimatickou oblasťou (intravilán a extravilán v juhovýchodnej časti katastra) a mierne teplou klimatickou oblasťou (svahy Malých Karpát, extravilán v severozápadnej časti územia).

Podľa údajov meteorologickej stanice SHMÚ v Modre¹¹ priemerná ročná teplota vzduchu v tejto oblasti dosahuje 9,8 °C, najteplejším mesiacom je júl (priemerná teplota 20,6 °C) a najchladnejším je január (priemerná teplota -2,0 °C). Ročná amplitúda teploty vzduchu dosahuje hodnotu 22,6 °C. Počet letných dní sa v priemere vyskytuje v počte 60 s denným maximom teploty vzduchu minimálne 25 °C. Počet mrazových dní je 100 s denným minimom teploty vzduchu pod 0 °C. Počet vykurovacích dní vo Vinosadoch podobne ako v okolí dosahuje v priemere približne 180 ročne, čím sa toto územie radí k oblastiam s najmenším počtom vykurovacích dní na Slovensku. Prevládajúcim prúdením vetra na sledovanom území je severozápadné, resp. juhovýchodné. Ide o územie, ktoré je len málo zaťažované prízemnými inverziami, zároveň ide o oblasť so zníženým výskytom hmiel (v priemere 20 až 50 dní ročne).

Zrážkovosť v zimných mesiacoch je podpriemerná až priemerná (priemerný počet dní so snehovou pokrývkou je vyše 40), podružné minimum je v apríli (44 mm), nasledované vyššími úhrnmi zrážok v letných mesiacoch s podružným maximom v júli (71 mm), absolútne minimum je dosahované v septembri (39 mm) a maximum na jeseň v novembri (72 mm). Priemerný ročný úhrn zrážok je 687 mm.

¹¹ Korec et al. (1997)

4.1.3. Vodné pomery


Územie obce sa zaraďuje do vrchovinnno-nížinnej oblasti s dažďovo-snehovým typom režimu odtoku s najvyššou vodnosťou na prelome zimy a jari a najnižšou na prelome leta a jesene. Riečnu sieť územia obce tvorí Trniansky potok, ktorý tečie spod Veľkej Homole cez Kučišdorfskú dolinu, Kučišdorfskú vodnú nádrž, cez obec Vinosady až po kataster mesta Modra, kde priberá odkanalizované modranské potoky, Procházkov potok a odteká pod menom Stoličný potok do Šenkvic. Celková výmera vodných plôch v katastri obce je 4,2 ha (t.j. 0,8 % z celkovej výmery k.ú.).

4.1.4. Flóra a fauna

Potenciálnu prirodzenú vegetáciu v území tvoria najmä dubovo-hrabové lesy karpatské, dubové a dubovo-cerové lesy, lužné lesy podhorské a horské, bukové kvetnaté lesy podhorské, bukové lesy vápnomilné a dubové lesy kyslomilné. Lesné porasty sú obhospodarované ako lesy hospodárske, lesy osobitného určenia (účelové) a lesy ochranné. Časť lesov je súčasťou zvernice. Prevládajúcimi drevinami sú dub, hrab, javor, borovica, a vo vyšších polohách buk a smrek. Lesy na území obce sú súčasťou CHKO aj CHVÚ Malé Karpaty. Chránené vtáacie územia patria medzi chránené územia ako lokalita NATURA 2000.

V katastri obce sa nachádza lokalita „Kráľovského lesa“ (Königswald, Baumwald, Baurvaldov háj, Pan-Vald, Panholský háj, Bahnwald), ktorú presnejšie dokumentuje doklad z roku 1615, keď kráľ Matej II. potvrdil a vydal listinu palatína Juraja Thurzu a v ktorej sa určili chotárne hranice mestiečka Pezinka a pezinského hradu, kde je spomínaný „...istý náš hájený les (od quandam syluam nostram prohibiticiam), ktorý oddeľuje klčoviská na území pezinských mešťanov ... oproti obci Veľké Trnie (Vinosady) ... (Opis zodpovedá rekonštruovanej lokalizácii Kráľovského lesa)“. Súpis urbára hradu Pezinok z r. 1618 uvádza: „...Iný Malý dubový les sa rozprestiera od mestiečka Pezinok po obec Veľké Trnie (Vinosady) a je tiež chránený“. V r. 1763 urobili zástupcovia bratislavskej stolice pochôdzku po lesoch panstva Pezinok – Sv. Jur s cieľom obhliadky a ohodnotenia. „...Zloženie lesa Pan Vald – (Kráľovský les), susediaceho na západe s územím Pezinku, siahajúceho na severnej strane ku Kráľovskej ceste do Veľkého a Malého Trnia (dnešné Vinosady)... z juhu k lesu prislúchajúcemu grófovi Karolovi Pálfymu (Šenkvičský háj): tento les pozostáva z dubiny (arbores refert quercineas), prevažne vyspelej a rodiacej žaluď, i redšej po výruboch pre potreby vinohradníkov, pivovarníkov a šindliarov“. Z popisu lesov vidno, že lesy boli obnovované prirodzenou

obnovou, ťažba sa robila výberom ako aj holorubom s ponechávaním semenných stromov, ktoré sa vyrúbali po obnove porastu, alebo sa ponechali v novom poraste.¹²



**Obrázok 15 Letecká snímka katastra obce Vinosady z r. 1999 (ÚGK Bratislava)
so stopami “Kráľovského lesa”**

Prameň: <http://www.vinosady.sk/index.php/cestovnyruch/kralovsky-les>

Pozn.: Obrisy bývalého lesa zvýraznené stromovou a krovinovou vegetáciou, sú stále rozoznateľné v krajine. Doposiaľ existujúce líniové obrisy v krajine zodpovedajú hraniciam lesa, ktoré sú viditeľné na mapách z iných časových období (r. 1747, 1931, 1956)

V areáli Pálffyho barokového kaštieľa sa nachádzajú viac ako storočné platany a magnólie.

V katastri obce sa nachádza tzv. Holubyho lesostep nazvaná podľa významného botanika J. L. Holubyho, ktorý neskúmal jednotlivé rastliny izolovane, ale skúmal, aký vzťah má k jednotlivým rastlinám slovenský ľud, ktoré z nich pozná, ako ich používa a aké povere sú

¹² <http://www.vinosady.sk/index.php/cestovnyruch/kralovsky-les>

s nimi spojené. Ako národopisec opísal používanie rastlín v ľudovom liečení a tiež ich magickú silu.



Obrázok 16 Alokácia Holubyho lesostepy v rámci náučného chodníka Cesta Dr.

J.Ľ. Holubyho

Prameň: <http://www.pezinok.sk/?yggid=249>

Živočíšstvo Malých Karpát je veľmi pestré. Z vtáctva sa tu vyskytujú dravce aj ostatné druhy. Z dravých vtákov sa vyskytuje myšiarka ušatá, výr skalný, a sokol rároh (sokoliari sídlia na hrade Červený Kameň). K ostatným druhom vtáctva, ktoré tu hniezdia patrí bocian čierny,

lelek obyčajný. Medzi typické cicavce v tejto oblasti patrí diviak, srnec, jeleň a líška, veverica a kuna.¹³

4.2. TECHNICKÁ INFRAŠTRUKTÚRA

Komplexne vybudovaná technická infraštruktúra je významným rozvojovým faktorom v každom sídle, pretože vytvára podmienky pre rozvoj podnikania i pre kvalitu života jej obyvateľov.

Vzhľadom k tomu, že sa všetky súčasti technickej infraštruktúry budujú z verejných zdrojov (štátnych, obecných) pre obyvateľstvo ako i pre podnikateľov plynú z nej tzv. aglomeračné efekty v podobe úspor vlastných nákladov, ktoré by museli vynakladať z vlastných prostriedkov na zabezpečenie vody, kúrenia a likvidáciu odpadovej vody.

4.2.1. Vodné hospodárstvo

Vodárensky využívané vodné zdroje sa nachádzajú na svahoch Malých Karpát. Celkový nedostatok vody sa pokrýva zo zdrojov v oblasti Žitného ostrova. Obec je zásobovaná z Podhorského skupinového vodovodu a diaľkovodom zo Šamorína.

Podhorský skupinový vodovod využíva vodné zdroje – pramene z oblasti Malých Karpát. V súčasnosti sú okrem obce Vinosady na tento vodovod napojené aj obce Svätý Jur, Limbach, Pezinok, Viničné, Slovenský Grob a Šenkvice. Trasy vodovodu sú uložené popri komunikáciách.

4.2.2. Odpadové hospodárstvo

Obec Vinosady má vybudovanú I. etapu kanalizácie a Čistiareň odpadových vôd (ČOV). ČOV sa nachádza vo východnej časti obce za štátnou cestou II/502 a bola vybudovaná v roku 1997. Slúži na čistenie splaškových odpadových vôd produkovaných obyvateľmi obce Vinosady a pracovníkmi areálu HYDROTECH a.s. čiastočne privedených na ČOV prečerpávaním z čerpacích staníc, čiastočne vyvázaných fekálnymi vozmi, ako odpadová voda z domových žump.

¹³ Kaliská a kol. (2006)

V júni 2002 bola uvedená do skúšobnej prevádzky, so snahou spustenia na trvalú prevádzku v roku 2004. Odkanalizovaná je dolná časť obce Vinosady cca 1/10. Budovaním kanalizačného potrubia sa postupuje do hornej časti obce.

Čistiareň je v mechanickom stupni realizovaná ako jednolinková a v biologickom stupni ako dvojlinková, pričom technologickým zariadením je vybavená len jedna linka biologického čistenia. Mechanický stupeň čistenia zahŕňa lapač tukov a čerpanie rozmelňovacími čerpadlami s cieľom rozmeliť hrubé častice z odpadovej vody.

Biologický stupeň čistenia je koncipovaný ako nízko zaťažená aktivácia so simultánnou stabilizáciou kalu. Dodávka kyslíka do nádrží biologického čistenia je riešená pomocou systému pneumatického prevzdušňovania. Ako zdroj vzduchu slúžia 2 kusy objemových rotačných dúchadiel.

V rámci každej linky biologického čistenia je predradená neprevzdušňovaná nádrž, ktorá slúži pre vedenie procesu biologickej denitrifikácie. Obsah uvedenej nádrže je miešaný pomocou ponorného rýchlobežného miešadla. Vyčistená voda je gravitačným potrubím odvádzaná do recipientu - Trniansky potok.

Obec separuje odpad a netriedený odpad z KO a ostatné odpady vyváža firma MARIUS PEDERSEN a.s. Pezinok na riadenú Skládku odpadov Dubová s. r. o., ktorá sa nachádza v katastrálnom území obce Dubová v lokalite „Pod hájom“. Skládka odpadov začala svoju prevádzku v auguste roku 2000. Do toto obdobia sa využívala skládka odpadov v katastrálnom území obce Častá v lokalite „Pri Pajdle“, ktorá je od augusta roku 2000 uzavretá, doteraz jej územie nebolo rekultivované.

Každoročne obec informuje občanov formou letáčikov do každej domácnosti o spôsobe a likvidácii odpadu, nových všeobecne záväzných nariadení týkajúcich sa nakladania s odpadmi a pod.

Vybudovaním zberného miesta v katastri obce a jeho dôkladným spropagovaním medzi občanmi by obec vytvorila podmienky na zber a následné zhodnotenie alebo zneškodnenie zložiek komunálnych odpadov s obsahom škodlivín.

5. ZHRNUTIE ANALÝZY ENDOGÉNNYCH ROZVOJOVÝCH FAKTOROV

Katastrálne územie obce Vinosady sa nachádza pod úpäťm Malých Karpát v nadmorskej výške 155 metrov n. m. medzi okresným mestom Pezinok a mestom regionálneho významu Modra. Obec vznikla 1. júla 1964 zlúčením dvoch obcí Veľkého a Malého Trnia.

Z hľadiska územno-správneho členenia patrí obec do okresu Pezinok a do Bratislavského samosprávneho kraja.

Písomná zmienka o osídlení územia pôvodných obcí Malé Trnie a Veľké Trnie pochádza z roku 1208. K zblíženiu oboch obcí došlo až v roku 1948, keď názvoslovná komisia Ministerstva vnútra poslovenčila názov Kočišdorf na Veľké Trnie a názov Trlinok na Malé Trnie. Vinosady, Malé Trnie a Veľké Trnie sa spojili až v roku 1964 a vznikla spoločná obec Vinosady. Dnešná obec nesie meno zodpovedajúce dávnej tradícii vinohradníctva a vinárstva. Spojenej obci Vinosady bol vytvorený a pridelený v roku 1998 jeden erb.

Symbolmi obce sú erb, vlajka a pečať. V erbe obce Vinosady je v modrom štíte zo strieborného trojvršia vyrastajúci, okolo strieborného šteku sa vinúci nízky zlatý štvorlistý vinič s dvoma zlatými strapcami, nad ním dva strieborné skrížené, privrátené vinohradnícke nožičky. Vlajka obce je ukončená tromi cípmi, t. j. dvomi zástrihmi, siahajúcimi do tretiny jej listu. Farebnosť pruhov na vlajke je daná farbami obecného erbu.

Ekonomická oblasť

V období rokov 2009 -2013 došlo v obci k 26 % nárastu ziskových právnických osôb. Počet neziskových právnických osôb vzrástol o 67 %. Celkový počet právnických osôb narástol o 37 %. Obchodný register SR uvádza 57 podnikateľských subjektov, ktorí majú svoju prevádzku v obci. Ich činnosť sa orientuje na poľnohospodársku prvovýrobu, pestovanie viniča a výrobu vína, obchod, autodopravu, zámočníctvo, klampiárstvo, stolárstvo a najmä služby. 50 subjektov má formu spoločnosti s ručením obmedzeným, 4 subjektov sú samostatne podnikajúce fyzické osoby, 2 sú akciové spoločnosti, jedna s. r. o. je v likvidácii.

Počet fyzických osôb mal v sledovanom období rokov 2009 – 2013 v obci stabilizovaný vývoj. Najvýraznejšie boli v štruktúre FO zastúpení živnostníci, a to 93,9 % podielom. V živnostenskom registri SR je evidovaných 68 aktívnych fyzických osôb – podnikateľov a 40 FO – podnikateľov malo živnosť ukončenú.

Veľká časť podnikateľských subjektov, ktoré v obci podnikajú, predstavujú skupinu tzv. samozamestnávateľov. Ekonomicky aktívne obyvateľstvo (EAO) nachádza pracovné príležitosti v okolitých obciach, resp. v širšom okolí obce (Bratislava, Trnava, Modra). Potvrďuje to aj vysoká hodnota ukazovateľa dochádzka do zamestnania získaná v rámci SODB 2011 (83,93 %). Obyvatelia obce sú najväčším podielom zamestnaní vo verejnej správe, maloobchode, v odvetví vzdelávania a špecializovaných stavebných prác.

Z hľadiska štruktúry bežného rozpočtu najväčší podiel na celkových bežných príjmoch obce predstavujú príjmy vo forme daňových príjmov (69,17%). Nedaňové príjmy, ktoré predstavujú predovšetkým príjmy z využívania majetku a príjmy z administratívnych poplatkov predstavujú 17,29 % a granty a transfery podiel 13,54 %. Okrem dane z nehnuteľnosti v rámci špecifických daní vyrubuje obec daň za psa, daň za ubytovanie a daň za využívanie verejného priestranstva.

Najväčší podiel výdavkov v rámci bežného rozpočtu obce tvoria výdavky spojené so vzdelávaním, resp. prevádzkou školských zariadení v obci (38,85%) a výdavky na mzdové prostriedky zamestnancov obce (24,18%). Na odpadové hospodárstvo vynakladá obec zo svojho rozpočtu 12,10%. Viac ako 7% výdavkov obec vynakladá na oblasť plánovania, manažmentu a kontroly a na starostlivosť o prostredie obce - údržba verejných priestranstiev, cintorína, verejného osvetlenia. Viac ako 4% vynakladá svojich bežných výdavkov obec na oblasť bývania a viac ako 2% na oblasť športu. Na ostatné oblasti vynakladá obec v priemere do 2% bežných výdavkov.

Počas celého obdobia rokov 2009 - 2013 s výnimkou roka 2011 obec realizovala investičné aktivity. Obec neprevádzkuje žiadnu podnikateľskú činnosť a nemá zriadené ani založené žiadne právnické osoby a tiež obec nemá zriadenú žiadnu príspevkovú organizáciu. Širšie dopravné väzby obce Vinosady vyplývajú z polohy medzi mestami Pezinok a Modra - cesta I. triedy smerom z Pezinku na Modru, Smolenice, Trstín prechádza cez obec a tiež obec leží na významnej dopravnej - Malokarpatskej vínnej ceste.

Obcou neprechádza železnica. Najbližšia zástavka vlakov osobnej dopravy je v Pezinku (3,8 km). Obec má autobusové napojenie na mestá Bratislava, Pezinok, Modra, Trstín a okolité obce. V obci sa nachádzajú 4 autobusové zastávky. Obec je plne plynofikovaná, no napriek tomu niektorí obyvatelia na vykurovanie používajú pevné palivo (drevo, uhlie) a v menšej miere majú domácnosti aj elektrické vykurovanie. V obci nie je digitálna telefónna ústredňa. Celé územie obce pokrýva signál všetkých mobilných operátorov pôsobiach na trhu.

Sociálna oblasť

Obec Vinosady sa počtom obyvateľov zaraďuje k stredne veľkým obciam Slovenska. Z vývoja počtu obyvateľov zaznamenaného od roku 1991 došlo k postupnému nárastu populácie o 44 %. K 31.12.2013 žilo v obci 1274 obyvateľov. Na základe analýzy pohlavnej štruktúry je možné konštatovať, že podiel mužskej zložky populácie bol nižší oproti ženskej

zložke populácie. Prirodzený prírastok v období rokov 2009-2013 rástol. Migračný prírastok v obci mal od roku 2009 do roku 2013 rastúci trend rastu.

Na základe výsledkov Sčítania obyvateľov, domov a bytov z roku 2011 je vo vekovej štruktúre obce Vinosady 17,35 % podiel obyvateľov v predproduktívnom veku (abs. 207 obyvateľov), 72,67 % podiel v produktívnom veku (abs. 867 obyvateľov) a 9,97 % v poproduktívnom veku (abs. 119 obyvateľov). V obci dominovali obyvatelia s úplným stredným odborným vzdelaním s maturitou s 19,97 % podielom. V obci dlhodobo výrazne dominujú obyvatelia slovenskej národnosti. V obci sa nachádza viacero pamiatok a zaujímavostí. Medzi ne patrí kostol sv. Martina, klasicistická zvonica, Pálffyho barokový kaštieľ, Teofilov mlyn, Holubyho lesostep a náučný chodník Dr. J. Ľ. Holubyho. V súčasnosti v obci pôsobí viacero spoločenských a záujmových organizácií.

Bývanie v obci je typicky vidiecke. Obytná funkcia obce Vinosady je základnou funkciou tejto obce. Počas obdobia rokov 2001 až 2011 došlo k nárastu počtu domov aj bytov v obci. V obci sa nachádza materská škola a základná škola pre 1.-4. ročník.

Zdravotnú starostlivosť občanom obce poskytuje mesto Modra alebo Pezinok. V obci neposkytujú zdravotnícke služby žiadni všeobecní ani špecializovaní lekári. V obci nie je vybudované samostatné sociálne zariadenie. Obec sama neposkytuje opatrovateľskú službu ani donášku stravy. Okrem toho sa v obci nachádzajú aj 3 ubytovacie zariadenia. V obci sa pošta nenachádza. Obec je členom Malokarpatskej vínnej cesty, členom Pezinského mikroregiónu, členom Pezinského panstva, členom ZMOS a Súčasťou Európskej kultúrnej trasy Via Sancti Martini (pútnická cesta).

Oblasť environmentu a ochrany životného prostredia

Celková výmera katastra obce je 515,1 ha, z toho 63,56 % tvorí poľnohospodárska pôda s výmerou 327,7 ha a 36,44 % nepoľnohospodárska pôda s celkovou výmerou 187,8 ha. Západná časť katastrálneho územia je tiež súčasťou chráneného vtáčieho územia NATURA 2000. V katastri obce sa nachádza tzv. Holubyho lesostep nazvaná podľa významného botanika J. Ľ. Holubyho,

Obec je zásobovaná z Podhorského skupinového vodovodu a diaľkovodom zo Šamorína. Obec má vybudovanú I. etapu kanalizácie a Čistiareň odpadových vôd (ČOV). Obec separuje odpad a netriedený odpad z KO a ostatné odpady vyváža firma MARIUS PEDERSEN a.s. Pezinok na riadenú Skládku odpadov Dubová s. r. o.

6. ANALÝZA SILNÝCH A SLABÝCH STRÁNOK ÚZEMIA

Silné stránky predstavujú faktory, ktoré majú na rozvoj obce pozitívny vplyv. Zahŕňajú komparatívne a konkurenčné výhody obce pre rôzne typy rozvojových aktivít. Slabé stránky predstavujú faktory, ktoré majú negatívny vplyv na jeho rozvoj a obmedzujú rozvojové aktivity. V obci boli identifikované nasledovné silné a slabé stránky:

V oblasti dostupnosti a občianskej vybavenosti:

- + výhodná geografická poloha obce, dobrá dopravná dostupnosť do obce, dostatočná autobusová napojenosť,
- + vybudovaná telekomunikačná sieť, elektrická sieť, existujúci rozvod zemného plynu, dobré zásobovanie obyvateľov obce pitnou vodou, dostatočné pokrytie signálom mobilných operátorov, separovaný zber
- nedokončená verejná kanalizácia, prevádzka ČOV na 50 %, zlý stav miestnych komunikácií, absencia chodníkov, zastaralé verejné osvetlenie, zastaralé vedenie obecného rozhlasu, zastaralé autobusové zastávky
- obecné budovy (OcU, ZŠ, MŠ, telocvičňa, dom smútku, požiarňa zbrojnica) v havarijnom stave resp. schátralé

V oblasti ekonomiky, cestovného ruchu a pracovných príležitostí:

- + pekné a kľudné prírodné prostredie, zachovanie vidieckeho charakteru obce, súčasť Malokarpatskej vínnej cesty, tradícia vinohradníctva, súčasť Pezinského mikroregiónu
- + existujúci náučný chodník (Cesta Dr. Jozefa Ľudovíta Holubyho), Súčasť Európskej kultúrnej trasy Via Sancti Martini (pútnická cesta), Osobnosti obce (Gustáv Malý, Marce Jurech, Vojtech Tuka, Ľudovít Holuby), Jedinečné sprievodné podujatie k sviatkom Veľkej Noci – Letečko
- znevýhodnená dostupnosť k finančným zdrojom v dôsledku začlenenia obce do Bratislavského samosprávneho kraja
- nedostatočný počet pracovných príležitostí v obci, vysoká denná odchádzka za prácou

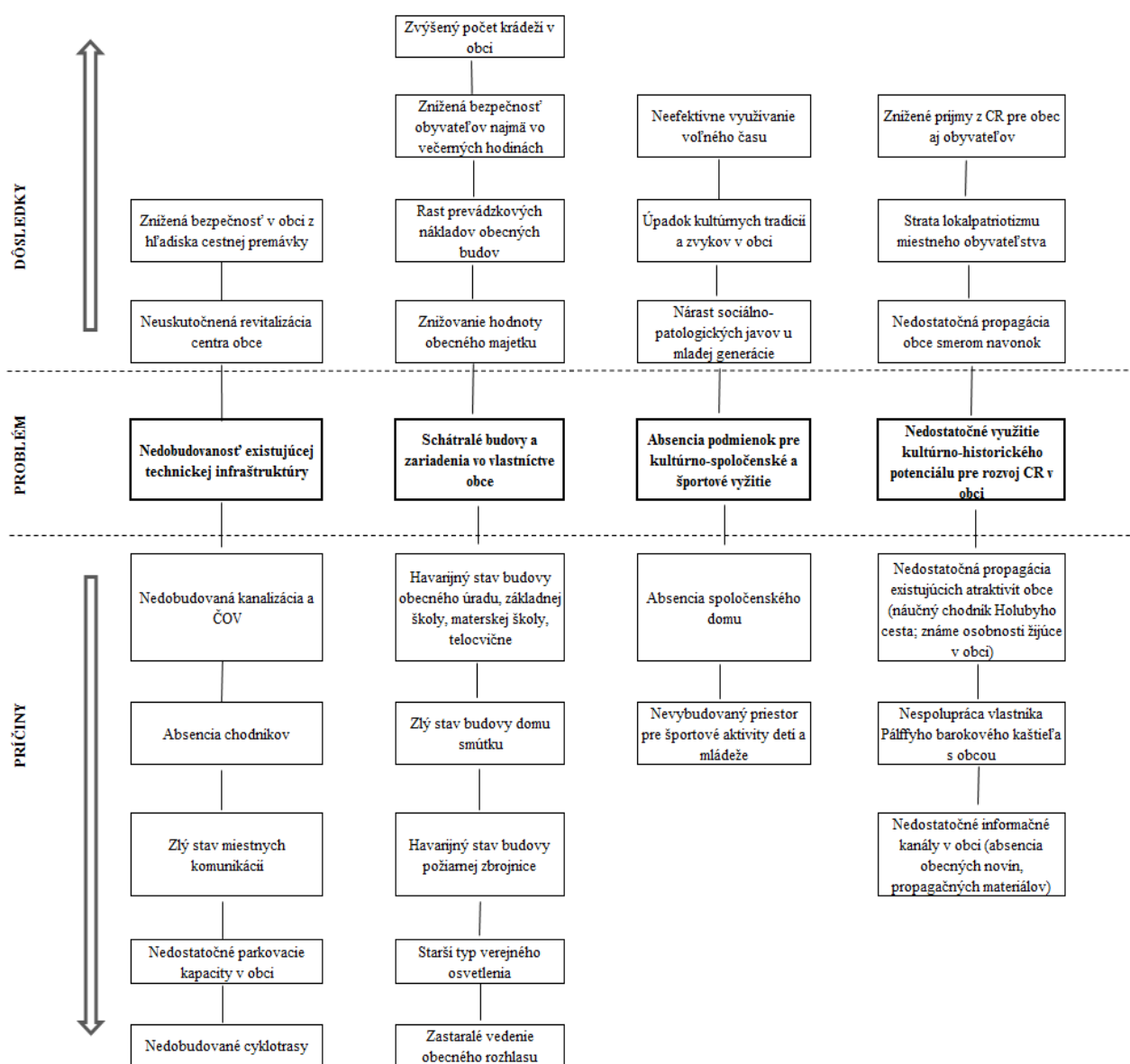
V oblasti komunitného života a ľudských zdrojov:

- + spokojnosť novopristaňovalcov s bývaním v obci, dobrá spolupráca obce a miestnych podnikateľov, spolupráca zastupiteľstva so starostom, schopnosť nájsť konsenzus, regionálne známa DH Vinosadka
- nevybudovaný kultúrny dom, nespolupráca vlastníka barokového kaštieľa s obcou

7. ANALÝZA PRÍČIN A DÔSLEDKOV OBCE VINOSADY

Strategické plánovanie rozvoja obce sa zakladá na vyselektovaní a riešení prioritných problémov, ktoré majú svoje príčiny a dôsledky. Pre stanovenie príčin a dôsledkov je použitá metóda zostrojenia stromu problémov. Obyvatelia obce na stretnutí na základe diskusií a spoločného konsenzu rozhodnú o tom, ktoré problémy sú kľúčové, čo spôsobujú (dôsledky) a naopak, čo ich spôsobuje (príčiny).

STROM PROBLÉMOV OBCE VINOSADY



8. POSTOJE A NÁZORY OBYVATEĽOV OBCE NA ŽIVOT A DIANIE V OBCI A PERSPEKTÍVY JEJ ĎALŠIEHO VÝVOJA

Tabuľka 29 Plánovací formulár prieskumu

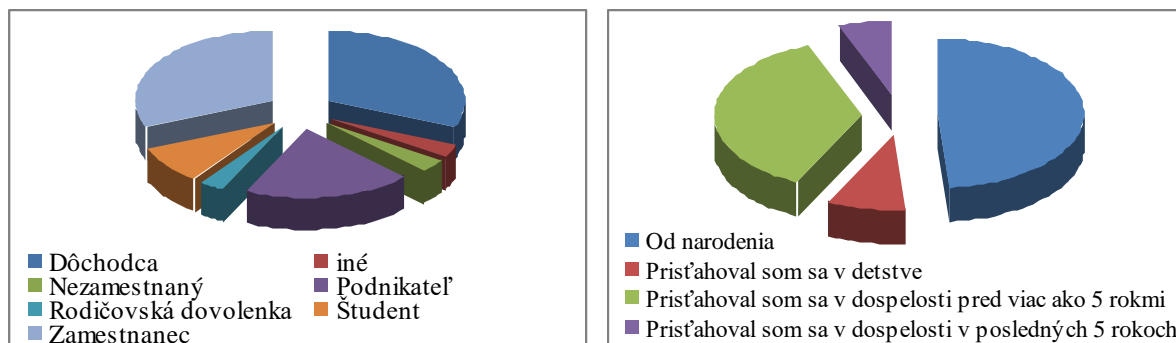
DÔLEŽITÉ OTÁZKY	ZDÔVODNENIE	POZNÁMKY
Prečo je potrebné získať informácie prostredníctvom prieskumu?	Prieskum priamo v teréne prináša primárne údaje o území, jeho jednotlivých rozvojových faktoroch, zachytáva potreby miestneho obyvateľstva, miestnych podnikateľov, záujmových skupín, ako aj predstaviteľov miestnej samosprávy. Ďalším dôvodom sú nedostatočne zachytené a reprezentované údaje v sekundárnych databázach až po úroveň samotných obcí.	Pred spracovaním analytickej časti sa v obci uskutočnil dotazníkový prieskum medzi miestnym obyvateľstvom, v ktorom obyvatelia hodnotili súčasný stav rozvoja obce a načrtávali možnú víziu obce. Očakávaným výsledkom bolo získanie spätnej väzby minimálne od prieskumu, 10 % obyvateľov.
Čo je jeho cieľom?	Cieľom prieskumu je získanie primárnych informácií a hodnotenie súčasného stavu obce očami miestnych obyvateľov. Súčasťou je poznanie potrieb obyvateľov, ich očakávaní z hľadiska dlhodobého sociálno-ekonomického rozvoja obce.	Prieskum sa uskutočnil na území obce, bol zameraný na vnímanie obce ako priestoru pre bývanie, prácu, voľno časové aktivity, uspokojovanie základných životných potrieb a rozvoj obce.
Akým spôsobom sa bude uskutočňovať?	Prieskum sa bude realizovať prostredníctvom dotazníkového hárka, ktorý bude v tlačenej forme distribuovaný do domácností a súčasne bude sprístupnený aj v elektronickej podobe na web-stránke obce.	Dotazník bol distribuovaný v počte 1 ks do každej domácnosti, pričom ostatní členovia domácnosti sa mohli zapojiť prostredníctvom web stránky.
Aké budú finančné nároky?		90,- Eur
Aké budú časové nároky?	Dotazníkový prieskum bude prebiehať jeden kalendárny mesiac.	1 mesiac, dotazník bol distribuovaný prostredníctvom Slovenskej pošty, a.s.
Kto bude za realizáciu prieskumu zodpovedný?	Spracovateľ PHSR a samotná obec	Spracovateľ PHSR a obec prostredníctvom lokálnych médií (rozhlas, TV, web, noviny) a úradnej tabule informovať o realizácii a význame prieskumu na

Prameň: vlastné spracovanie

Pre získanie ďalších názorov a postojov občanov bol v obci realizovaný dotazníkový prieskum (máj 2014), ktorého sa zúčastnilo 35 obyvateľov, čo predstavuje 2,7 % z celkového počtu obyvateľov. Výsledky sa preto nedajú zovšeobecniť na celú obec, keďže daná vzorka nie je výpovedná, ale napriek tomu sú postoje a názory týchto respondentov dôležité a môžu ovplyvniť plánovanie rozvoja obce.

V rámci respondentov predstavovali 54 % ženy, vekovo boli zastúpené všetky skupiny, vo vyššej miere obyvatelia nad 55 rokov. Odpovedali aj najmä zamestnanci a dôchodcovia,

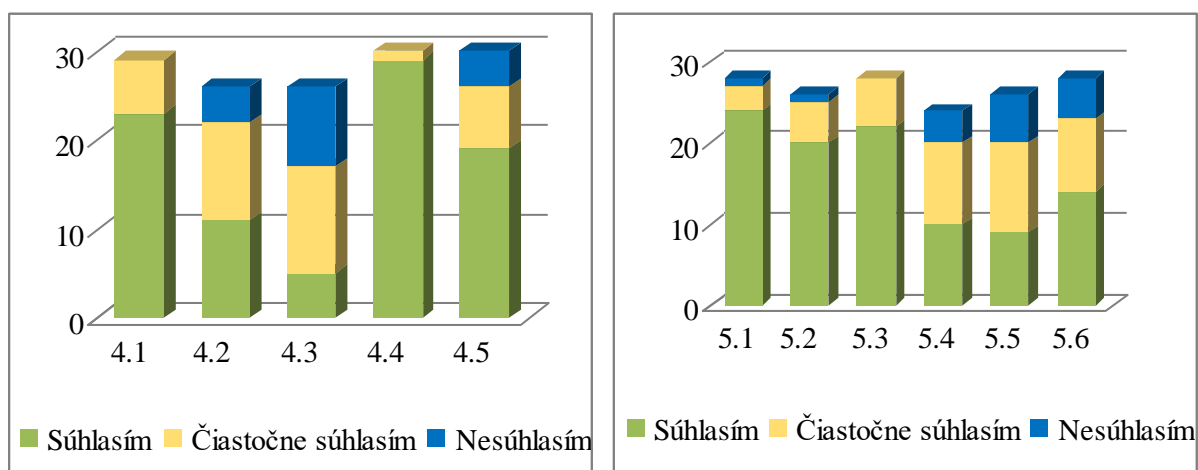
v menšej miere aj podnikatelia. Väčšina respondentov žije v obci dlhodobo, čo im umožňuje dobre poznať potenciál ako i problémy obce.



Obrázok 17 Štruktúra respondentov podľa sociálneho statusu a dĺžky života v obci

Prameň: vlastné spracovanie

Prvá časť dotazníka bola zameraná na výhody a nevýhody života v obci. Respondenti najčastejšie súhlasili s výrokmi 4.4 *Blízky kontakt s prírodou*, 4.1 *Život je tu pokojnejší ako v meste*, a 4.5 *Mám tu rodinu a blízkych priateľov*. Výraznejšie nesúhlasili s výrokom 4.3 *Môžem sa tu lepšie realizovať, naplňovať svoje plány*. V otázke nevýhod bývania v obci, respondenti najčastejšie súhlasili s výrokmi 5.1 *Málo pracovných príležitostí*; 5.3 *Za všetkým treba dochádzať do mesta*, a 5.2 *Horšia kvalita a nedostatok služieb a tovarov ako v meste*.



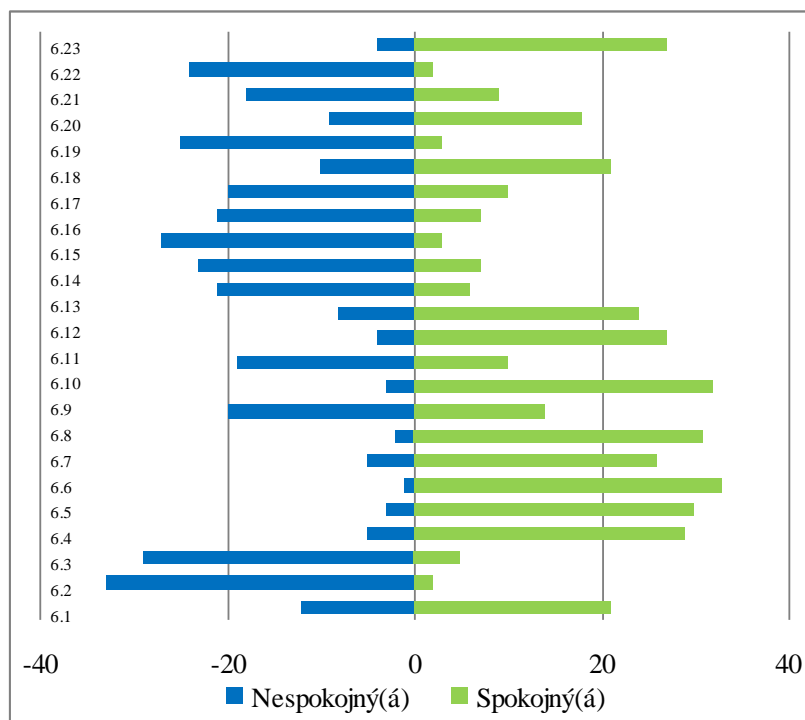
Obrázok 18 Výhody (4) a nevýhody (5) života v obci

Prameň: vlastné spracovanie

Pri hodnotení služieb zabezpečovaných v obci hodnotili tieto služby rôzne. , Spokojní sú najmä so systémom zberu komunálneho odpadu (6.10), vybavenosťou obce elektrinou (6.6) a dostupnosťou signálov mobilných operátorov (6.8). Naopak nespokojní sú so stavom chodníkov a ciest (6.2), vybavenosťou obce kanalizáciou (6.3), možnosťami kultúrneho vyžitia (6.16), možnosťami komerčných služieb (napr. poštové a finančné služby, skrášľovacie služby, auto-moto servisy pod.) (6.20) a s požiarnou ochranou (6.22).

Okrem toho respondenti uviedli ďalšie návrhy:

- *Vybudovať detské ihrisko, resp. verejný park pre deti s lepším vybavením*
- *Zlepšiť poriadok a čistotu v obci, zlepšiť stav domu smútku*
- *Rozšíriť rozhlas*
- *Upraviť chodníky, vytvoriť alebo sprístupniť cesty pre športové účely (stará cesta do Modry, cesta pri potoku)*
- *Upraviť dopravné spoje*



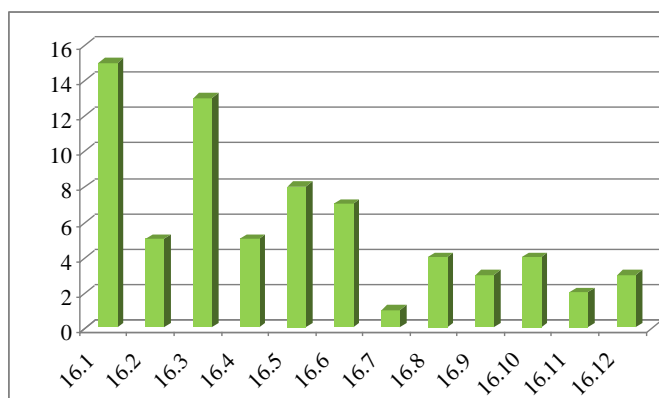
Obrázok 19 Spokojnosť s úrovňou poskytovania služieb

Prameň: vlastné spracovanie

Ďalšia časť dotazníka sa týkala pracovných možností. Respondenti boli veľmi nespokojní s pracovnými miestami či pre mladých alebo pre ženy a mužov (77 %). Vznik nových pracovných miest by videli najmä v poľnohospodárstve, vinárstve, lesníctve a v remeselnej výrobe. Respondenti sú názoru, že nové miesta nevznikajú najmä kvôli nezájmu zo strany podnikateľov a obce.

Čo sa týka vzťahov, tie sú v obci dobré. Najmä susedské vzťahy respondenti označili za prevažne dobré (77 %), kým vzťahy v obci 51 % označilo za ani dobré ani zlé a 31 % považuje vzťahy v obci za dobré. 57 % respondentov sa často zaujíma o dianie v obci, pričom väčšina sa o ňom dozvedá z obecného rozhlasu, tlačovín, úradnej tabule. 69 % respondentov by aj chcelo byť aktívnych, ale buď ešte nie sú alebo nevedia ako byť aktívni, 23 % respondentov je aktívnych. Väčšina respondentov súhlasí s výrokom: „V obci existuje len pár jedincov, ktorí sa snažia, ale väčšina obyvateľstva je pasívna a nezaujíma sa o život v obci.“ 60 % respondentov nesúhlasí s výrokom „Obyvatelia majú dostatok možností na sebarealizáciu.“

Posledná časť dotazníka sa týkala budúcnosti obce a jej rozvoja. Jedna otázka bola smerovaná na financie, ako by ich respondenti využili. Najviac respondentov by investovalo na vybudovanie, resp. na rekonštrukciu infraštruktúry (16.1) a na vytvorenie podmienok pre kultúrno-spoločenský a športový potenciál (16.3). Ďalej by podporovali vybudovanie klubovne pre mladých, zvýšenie počtu spoločenských aktivít pre dôchodcov, vybudovanie kultúrneho domu, športového ihriska, opravu chodníkov a ciest, vybudovanie bezbariérových chodníkov, aktivity na zlepšenie životného prostredia, najmä vybudovaním kanalizácie, ekologického vykurovania a umiestnenie lavičiek pri kaštieli.



Obrázok 20 Na čo by ste prednostne využili finančné prostriedky obce?

Prameň: vlastné spracovanie

Respondenti si vybrali víziu: *„Obec bude predovšetkým príjemným miestom pre bývanie s dostupnými a kvalitnými službami, atraktívnym vzhľadom a kvalitným životným prostredím s bohatým kultúrno-spoločenským životom.“*

Časť A. II Analýza vonkajšieho prostredia

Vonkajšie prostredie zahŕňa makroprostredie a konkurenčné prostredie, v ktorom sa obec Vinosady nachádza. Vstupy vonkajšieho prostredia môžu predstavovať externé ľudské zdroje, materiálno-technické zdroje, finančné aj informačné zdroje, ako aj legislatívne prostredie.

1. ANALÝZA VPLYVU VONKAJŠIEHO PROSTREDIA NA VÝVOJ SITUÁCIE V ÚZEMÍ

STEEP analýza je analýza širšieho prostredia obce Vinosady zameraná na komplex sociálnych, technologických, ekonomických, ekologických a politických faktorov v rámci územia obce. Výsledkom je tak hodnotenie prostredia, ktoré podmieňuje spôsob a riadenie samotného rozvoja obce.

Makro prostredie je vonkajšie prostredie obce, ktoré obec nemôže vôbec ovplyvniť. Naopak toto prostredie ovplyvňuje obec a tá nemá inú možnosť ako sa prvkom tohto prostredia čo najlepšie prispôbiť.

Analýza sociálnych faktorov sa zameriava na vzťah k tradíciám a tradičným hodnotám, technická a ekonomická analýzy sa zameriava na priebeh, prejavy a dôsledky zmien na úrovni národnej. Analýza ekologických faktorov sa zaoberá zmenami na národnej úrovni v rámci riešenia otázok životného prostredia a analýza politického prostredia sa zaoberá legislatívnym prostredím na národnej úrovni.

PROGRAM HOSPODÁRSKEHO ROZVOJA A SOCIÁLNEHO ROZVOJA OBCE VINOSADY NA
OBDOBIE ROKOV 2015-2022

Tabuľka 30 STEEP analýza obce Vinosady (analýza externého prostredia)

Sociálne	Technologické	Ekonomické	Ekologické	Politické	Hodnoty
Zmeny populácie	Úroveň vybudovania technickej infraštruktúry	Nové trhy a nové príležitosti	Voľný pohyb psov po obci	Dopady politických rozhodnutí štátu na obec	Nárast socio- patologických javov
Zmeny postojov a správania obyvateľov	Pokrytie územia signálom mobilných operátorov a internetu	Znížené príjmy z využívania obecného majetku	Novela zákona o odpadoch	Legislatíva	Bohatý duchovný život
Zmeny správania volených predstavitel'ov	Zavádzanie e-governmentu	Zaradenie obce do BSK	Pôdna erózia (najmä splavy pôdy vodou)	Etické kódexy pre volených predstavitel'ov a zamestnancov v úradoch US	Tímová spolupráca a budovanie partnerstiev v obci
Zmeny správania podnikateľských subjektov	Dostupnosť informácií prostredníctvom miestnych kanálov	Príchod nových investorov do obce	Tvorba čiernych skládok na hranici intravilánu obce s extravilánom	Zmena národnej vlády ako výsledok volieb na život v obci	Osobné hodnoty

Prameň: vlastné spracovanie

2. ANALÝZA PRÍLEŽITOSTÍ A OHROZENÍ PRE RAST A ROZVOJ OBCE VINOSADY

Príležitosti tvoria faktory, ktoré plynú prevažne z vonkajšieho prostredia a môžu rozvoj obce ovplyvňovať pozitívne. Pre obec Vinosady boli identifikované nasledovné príležitosti:

V oblasti občianskej vybavenosti:

- Rozvoj výstavby v novonavrhovaných lokalitách (Tále, Repnica, Hrubá roľa, Bolešky, Muškát a Záhumenice), Rekonštrukcia miestnych komunikácií, Vybudovanie obchvatu Pezinok – Modra - Svätý Jur, Dobudovať chodníky popri hlavnej ceste č. 52, Pasportizácia dopravného značenia, Rekonštrukcia verejného osvetlenia, Dobudovať ČOV a kanalizáciu v obci, Osadiť/inštalovať kamerový systém v obci, Postupná prekládka vzduchom vedených sietí (elektrické, telekomunikačné) do zeme
- Rekonštrukcia a modernizácia obecných objektov, Renovácia budovy požiarnej zbrojnice, Dobudovať urnový háj v oboch miestnych cintorínoch,
- Vybudovanie centrálnej oddychovej zóny (revitalizácia centra obce), V rámci údržby verejných priestranstiev inštalovať koše pre psie exkrementy, Eliminovať výskyt divokých skládok odpadu

V oblasti rozvoja ekonomiky, cestovného ruchu a pracovných príležitostí:

- Podpora tradície vinohradníctva, Podpora tradície vinárstva, Propagácia obce v nadväznosti na vinárske podujatia, Organizovanie miestnych trhov na ochutnávku a predaj vín, Rozvoj vidieckeho cestovného ruchu, Rozvoj zážitkovej turistiky, Vybudovanie cyklotrás a ich napojenie na existujúce cyklotrasy v okolí, Vyhlásenie prírodnej rezervácie Holubyho lesostep, Obnova kultúrnych tradícií a zvykov, živenie tradičných remesiel

V oblasti rozvoja komunitného života a spolupráce:

- Zvýšenie zapojenosti obce v rámci budovania partnerstiev v okolí, Znovuoživenie vydávania obecných novín

Časť A.III Zhodnotenie súčasného stavu obce Vinosady

Zhodnotenie súčasného stavu obce Vinosady predstavuje dôležitý vstup a informačnú základňu pre tvorbu spracovania stratégie rozvoja obce. Zmyslom tohto hodnotenia je vytvoriť rámcový prehľad problémových okruhov, určiť ich pôvod, poznať hlavné príčiny vzniku a identifikovať možné dôsledky. Na základe zhodnotenia súčasného stavu obce Vinosady bude možné navrhnúť stratégiu rozvoja obce na vopred stanovené obdobie.

1. SWOT ANALÝZA OBCE VINOSADY

SWOT analýza je jednoduchá a pritom výstižná, vyčerpávajúca a objektívna charakteristika silných a slabých stránok obce a jej možných príležitostí a ohrození. Súčasne zahŕňa základné analytické poznatky o faktoroch, ktoré je možné využiť v prospech rozvoja územia a faktoroch, ktorým je potrebné v navrhovanej rozvojovej stratégii čeliť, resp. ich eliminovať.

Samotná SWOT je skratkou 4 základných charakteristík týkajúcich sa hodnotenia vnútorného prostredia a vonkajšieho prostredia obce:

- Silné stránky (S – STRENGTHS) predstavujú faktory, ktoré majú na rozvoj obce pozitívny vplyv. Zahŕňajú komparatívne a konkurenčné výhody obce pre rôzne typy rozvojových aktivít.
- Slabé stránky (W – WEAKNESS) predstavujú faktory, ktoré majú negatívny vplyv na jeho rozvoj a obmedzujú rozvojové aktivity,
- Príležitosti (O – OPPORTUNITIES) tvoria faktory, ktoré plynú prevažne z vonkajšieho prostredia a môžu rozvoj obce ovplyvňovať pozitívne,
- Ohrozenia (T – THREATS) faktory, ktoré negatívnym spôsobom ovplyvnia rozvoj obce.

Tabuľka 31 SWOT analýza obce Vinosady

Silné stránky	Slabé stránky
<ul style="list-style-type: none"> výhodná geografická poloha v blízkosti hlavného mesta SR tradícia vinohradníctva tradícia vinárstva vína oceňované doma a v zahraničí dobrá dopravná dostupnosť vybudovaná telekomunikačná sieť, elektrická sieť, existujúci rozvod zemného plynu vysporiadané majetkové vzťahy k pozemkom pod miestnymi komunikáciami zrealizovaný ROEP uskutočnená komasácia pôdy zachovanie vidieckeho charakteru obce existujúci náučný chodník (Cesta Dr. Jozefa Ľudovíta Holubyho) spokojnosť novopristaňovalcov s bývaním v obci dobrá spolupráca obce a miestnych podnikateľov Člen Malokarpatskej vínnej cesty Člen Pezinského mikroregiónu Člen Pezinského panstva Člen ZMOS Súčasť Európskej kultúrnej trasy Via Sancti Martini (pútnická cesta) Široké spektrum rôznorodých spoločenských a záujmových organizácií Osobnosti obce (Gustáv Malý, Marce Jurech, Vojtech Tuka, Ľudovít Holuby) Spolupráca zastupiteľstva so starostom, schopnosť nájsť konsenzus Aktívna webstránka obce Jedinečné sprievodné podujatie k sviatkom Veľkej Noci – Letečko Blízkosť rekreačného strediska a vodnej plochy v Kučíšdorfskej doline pri Pezinku Regionálne známa DH Vinosadka Fungujúca materská škola Výborná spolupráca materskej školy a obce 	<ul style="list-style-type: none"> znevýhodnená dostupnosť k FZ v dôsledku začlenenie obce do Bratislavského samosprávneho kraja nedokončená verejná kanalizácia prevádzka ČOV na 50 % zlý stav miestnych komunikácií absencia chodníkov zastaralé verejné osvetlenie zastaralé vedenie obecného rozhlasu zastaralé autobusové zastávky nevybudovaný kultúrny dom obecné budovy (OcU, ZŠ, MŠ, telocvičňa, dom smútku, požiarna zbrojnica) v havarijnom stave resp. schátralé nedostatočné parkovacie kapacity nespolupráca vlastníka barokového kaštieľa s obcou nezáujem Povodia Dunaja o údržbu a čistenie Trnianskeho potoku absencia vetrolamov
Príležitosti	Ohrozenia
<ul style="list-style-type: none"> Podpora tradície vinohradníctva Podpora tradície vinárstva 	<ul style="list-style-type: none"> začínajúca anonymita na vidieku (nedostatočná integrita prisťahovalcov)

**PROGRAM HOSPODÁRSKEHO ROZVOJA A SOCIÁLNEHO ROZVOJA OBCE VINOSADY NA
OBDOBIE ROKOV 2015-2022**

<ul style="list-style-type: none"> • Propagácia obce v nadväznosti na vinárske podujatia • Organizovanie miestnych trhov na ochutnávku a predaj vín • Rozvoj vidieckeho cestovného ruchu • Rozvoj zážitkovej turistiky • Vybudovanie cyklotrás a ich napojenie na existujúce cyklotrasy v okolí • Vyhlásenie prírodnej rezervácie Holubyho lesostep • Zvýšenie zapojenosti obce v rámci budovania partnerstiev v okolí • Rozvoj výstavby v novonavrhovaných lokalitách (Tále, Repnica, Hrubá roľa, Bolesky, Muškát a Záhumenice) • Rekonštrukcia a modernizácia obecných objektov • Obnova kultúrnych tradícií a zvykov • Oživenie tradičných remesiel • Znovuoživenie vydávania obecných novín • Vybudovanie detského ihriska • Vybudovanie centrálnej oddychovej zóny (revitalizácia centra obce) • Vybudovanie obchvatu Pezinok – Modra - Svätý Jur • Rekonštrukcia verejného osvetlenia • Renovácia budovy požiarnej zbrojnice • Zachovať vidiecky ráz obce • Dobudovať ČOV a kanalizáciu v obci • Dobudovať urnový háj v oboch miestnych cintorínoch • Dobudovať chodníky popri hlavnej ceste č. 52 • Osadiť/inštalovať kamerový systém v obci • V rámci údržby verejných priestranstiev inštalovať koše pre psie exkrementy • Eliminovať výskyt divokých skládok odpadu • Rekonštrukcia miestnych komunikácií • Pasportizácia dopravného značenia • Postupná prekládka vzduchom vedených sietí (elektrické, telekomunikačné) do zeme 	<ul style="list-style-type: none"> • nedostatok finančných prostriedkov na obnovu budov • zvyšovanie počtu sociálne-patologických javov u mladej generácie (krádeže) • strata vidieckeho charakteru obce • zmena využitia pozemkov v záhradkárskej osade • voľný pohyb psov po obci • nerešpektovanie VZN majiteľmi psov • nerealizácia revitalizácie centra obce v dôsledku nedobudovania kanalizácie • pôdna erózia (najmä splavy pôdy vodou) • tvorba čiernych skládok na hranici intravilánu obce s extravilánom
---	---

Prameň: vlastné spracovanie

2. ANALÝZA MOŽNÝCH RIZÍK A HROZIEB, IDENTIFIKÁCIA KRITICKÝCH OBLASTÍ ROZVOJA

Ako je možné vidieť zo SWOT analýzy, obec sa potýka s viacerými problémami, ktoré nie je možné vyriešiť naraz, v dôsledku obmedzených finančných, personálnych a technických zdrojov. Strategické plánovanie rozvoja obce sa preto zakladá na vyselektovaní a riešení prioritných problémov. Pre stanovenie kľúčových problémov je použitá metóda zoznamu možných rizík.

Tabuľka 32 Kontrolný zoznam pre hodnotenie možných rizík

DRUH RIZIKA	OBJEKT RIZIKA	ZDROJ RIZIKA	NEŽIADUCE DÔSLEDKY	PRAVDEPODOBNOSŤ
Individuálne	majitelia psov	nerešpektovanie VZN	znížená atraktivita obce	Vysoká
Technické	chodníky	absencia	znížená bezpečnosť chodcov	Vysoká
Ekologické	kanalizácia	nedobudovaná	vypúšťanie fekálií do voľnej prírody	Vysoká
	vetrolamy	absencia	veterná erózia	Vysoká
	ČOV	prevádzka na 50%	vypúšťanie fekálií do voľnej prírody	Vysoká
Sociálne	komunitné sociálne služby	absencia	zhoršená kvalita života seniorov v obci	Vysoká
Ekonomické	obecné budovy	vysoká energetická náročnosť budov a s tým spojené vysoké prevádzkové náklady	zvýšené výdavky na prevádzku obecných budov	Vysoká

Prameň: vlastné spracovanie

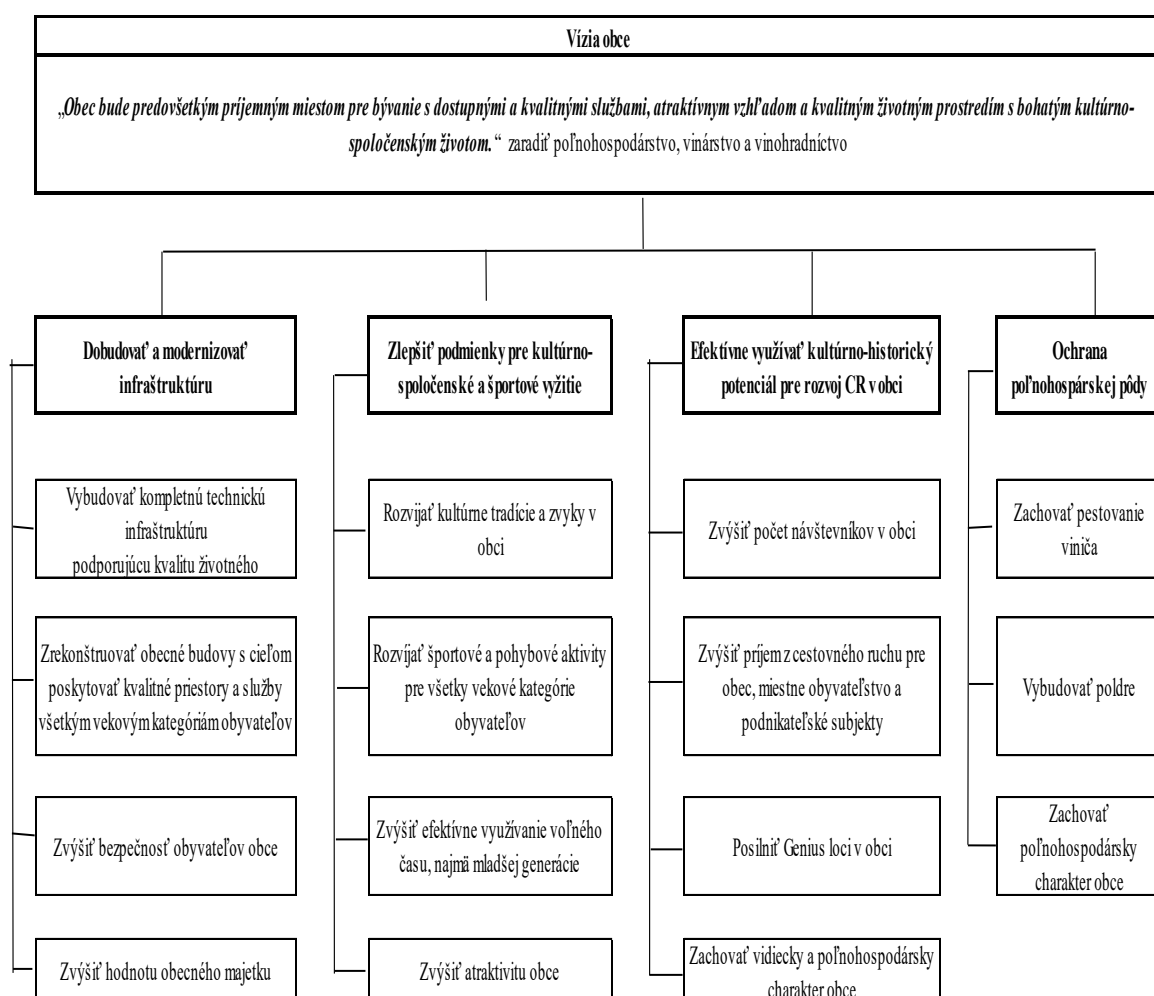
3. IDENTIFIKÁCIA VÝCHODÍSK A MOŽNÝCH RIEŠENÍ

Obyvatelia obce na stretnutí na základe diskusií a spoločného konsenzu definovali, ktoré problémy sú kľúčové, čo spôsobujú (dôsledky) a naopak, čo ich spôsobuje (príčiny). Takéto hierarchizovanie problémov umožní vyselektovať prioritné oblasti, v ktorých by obec mala a chce intervenovať, aby dosiahla zlepšenie stavu a celkový rozvoj. Strom problémov sa teda

PROGRAM HOSPODÁRSKEHO ROZVOJA A SOCIÁLNEHO ROZVOJA OBCE VINOSADY NA OBDOBIE ROKOV 2015-2022

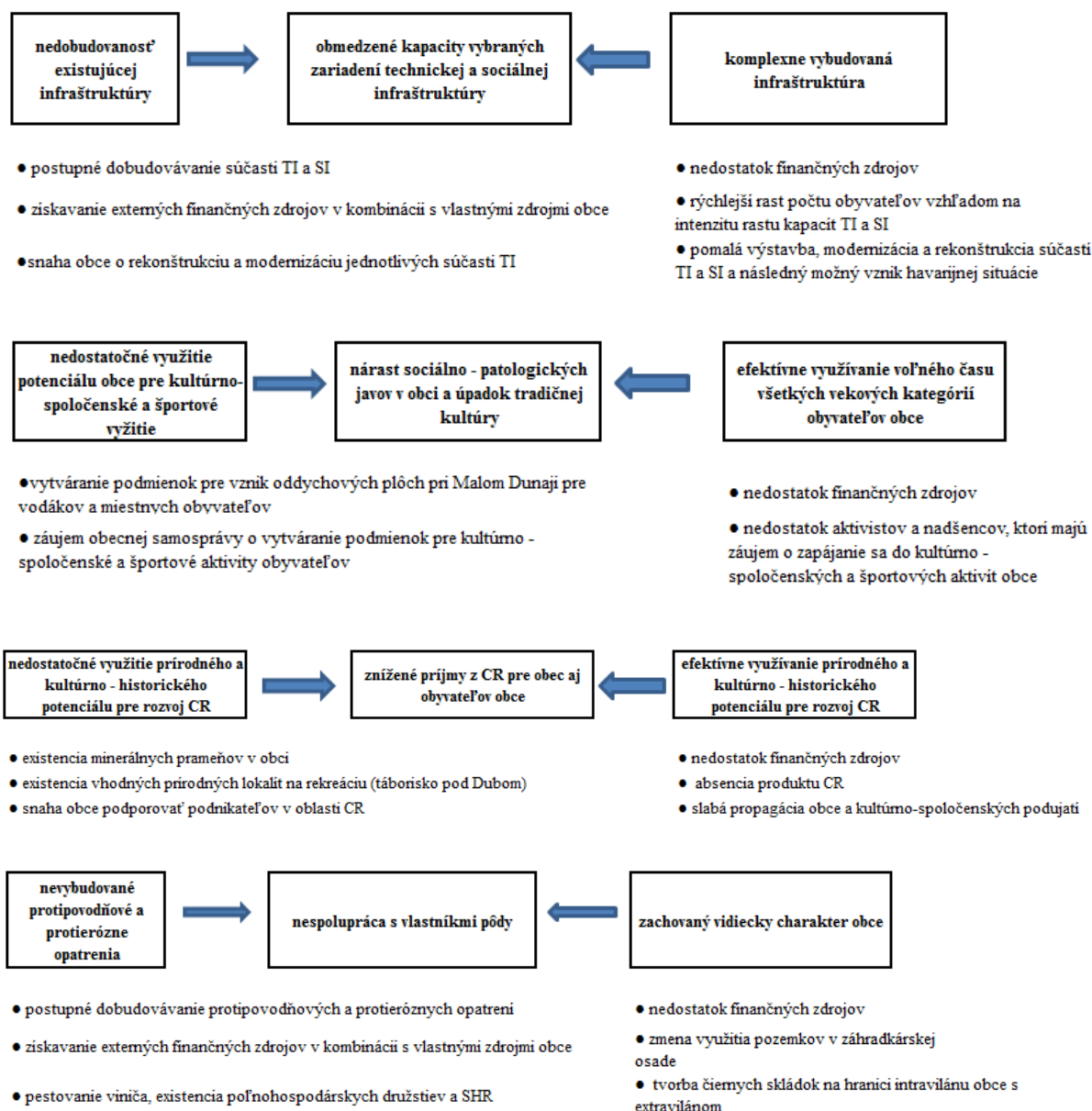
skladá z príčin (možno ich pokladať za korene problémov), zo samotných kľúčových problémov (kmene) a z následkov (koruna stromu). Pokiaľ budú odstránené korene problémov (príčiny), tak zahynie celý strom problémov. Strom cieľov je pozitívnym zrkadlovým obrazom stromu problémov. Problém vyjadruje súčasný negatívny stav, kým cieľ vyjadruje očakávané zlepšenie stavu. Východiská a možné riešenia vzniknutých problémov sú znázornené v strome cieľov. Vecné ciele, ktoré predstavujú korene vytvorené ako pozitívny odraz vyriešenia príčin a ktorých naplnením sa zlepšuje stav v prioritných oblastiach (opak kľúčových problémov), čím sa dosahuje celkový rozvoj obce – strategický cieľ (dosiahnutie opaku následkov).

STROM CIEĽOV OBCE VINOSADY



4. ODHAD BUDÚCEHO MOŽNÉHO VÝVOJA (ANALÝZA SILOVÝCH POLÍ)

Analýza silových polí predstavuje nástroj na riešenie problémov a prispieva k efektívnemu plánovaniu a zavádzaniu zmien v obci. Na území obce je možné opierajúc sa o predchádzajúce analýzy identifikovať vplyvy (resp. pôsobenie), ktoré podporujú alebo potláčajú otvorenosť obce voči plánovaným zmenám. Zmena môže nastať dvojako: zintenzívnením vplyvov, ktoré zmenu podporujú alebo redukovaním vplyvov, ktoré jej bránia (pôsobia proti nej).



Časť A.IV Ex-post hodnotenie Programu hospodárskeho a sociálneho rozvoja obce Vinosady (2004 – 2014)

Pri plánovaní stratégie na ďalšie obdobie je nutné vychádzať z toho, čo už sa v obci realizovalo, akým spôsobom sa podarilo naplniť, resp. nenaplniť predchádzajúce ciele, aby bolo možné poučiť sa z chýb a tiež zachovať kontinuitu v rozvoji. Preto je potrebné zhodnotiť predchádzajúci Program hospodárskeho a sociálneho rozvoja obce Vinosady. Hodnotí sa jednak realizácia projektov a ďalej aj proces implementácie, nakoľko sa naplnili stanovené ciele.

Tabuľka 33 Stratégia obce Vinosady na roky 2004 - 2014

Strategický zámer <i>V snahe zabezpečiť všestranný rozvoj obce v záujme zvýšenia kvality života jeho obyvateľov a v súlade s princípmi trvalo udržateľného rozvoja sa obec Vinosady stane: Lídrom v regióne v oblasti vinárstva, vinohradníctva, ktorý bude formulovať špecifiká kvality aj kvantity vín z regiónu. Prostredníctvom organizovania trhov zameraných na ochutnávku a predaj vín sa postupne stane jedným z centier vidieckeho turizmu regiónu.</i>		
Strategický cieľ <i>„vytvorenie vhodného sociálne – trhového a trvalo-udržateľného prostredia, ktoré bude podporovať vlastné úsilie a výkony obyvateľov pri tvorbe pracovných príležitostí, bude založené na akceptácii vlastníckych práv jednotlivcov a povedie jednotlivcov k dobrovoľnej zodpovednosti o sociálne slabších a o životné prostredie.“</i>		
Strategické ciele	Počet plánovaných projektov a predpokladaných nákladov v tis. Sk (Eur)	Počet realizovaných projektov
1 - Rozvoj malého a stredného podnikania	Nebolo stanovené	0
2 - Podpora spoločných služieb pre podnikateľov	0	0
3 - Rozvoj podnikateľských aktivít a služieb v oblasti cestovného ruchu a rekreácie	Nebolo stanovené	0
4 - Podpora spoločných služieb v oblasti cestovného ruchu a rekreácie	7 / 11 397,2 tis. Sk (378 318 Eur)	2
5 - Obnova a rozvoj obcí a zachovanie kultúrneho dedičstva	6 / 38 954 tis. Sk (1 293 036 Eur)	1

Prameň: vlastné spracovanie

V rámci sledovaného programovacieho obdobia boli realizované 3 projekty, ktoré sa zamerali na rekonštrukciu vodovodu (realizovaný BVS) a následne na podporu vinárov boli realizované 2 projekty, ktoré sa realizujú od roku 2008 každoročne, a to propagácia a organizovanie trhov zameraných na ochutnávku a predaj vín. Tieto aktivity realizuje obec spolu so Združením vinárov.

Pre jednotlivé projekty mala obec stanovený finančný plán na nasledujúce 2 roky, ktorý spolu predstavoval viac ako 1,6 mil. Eur. Plánované prostriedky pochádzali jednak z verejných zdrojov (91% prostriedkov, z toho fondy EÚ – 49,4%, rozpočet SR 44%) a zo súkromných zdrojov (9%).

Z výsledkov vyplýva, že:

- Obec Vinosady sa v predchádzajúcom období zameriavala najmä na rozvoj vinárstva a vinohradníctva, teda na ekonomický rozvoj, preto sa v ďalšom období bude program rozvoja obce zameriavať aj na ďalšie oblasti, akými sú sociálna a environmentálna,
- Nakoľko neboli stanovené indikátory pokroku, nemožno zhodnotiť, nakoľko sa naplnili strategické ciele. Ale keďže prvé 3 strategické ciele nemali stanovený žiadny implementačný rámec, nemožno ani zhodnotiť ich naplnenie. V ďalšom strategickom dokumente je potrebné podrobnejšie naplánovať implementáciu jednotlivých cieľov, aby bolo možné sledovať, či dochádza k pokroku a napĺňaniu cieľov alebo nie a následne vyvodiť opatrenia.

ČASŤ B. STRATEGICKÁ ČASŤ

Strategická časť PHSR obce Vinosady obsahuje stratégiu rozvoja obce pri zohľadnení jeho vnútorných špecifik a určí hlavné ciele a priority rozvoja obce pri rešpektovaní princípov regionálnej politiky v záujme dosiahnutia vyváženého udržateľného rozvoja územia. Naplnením strategického cieľa sa obec Vinosady snaží čiastočne naplniť víziu o obci, ktorú si obyvatelia vybrali v prieskume verejnej mienky, odsúhlasili na stretnutí 23. 6. 2014 a pripomienkovali v pracovnej verzii.

1. ROZVOJOVÁ VÍZIA

Vízia prezentuje predstavu obyvateľov obce o tom, ako by mala obec vyzerat' v dlhodobom horizonte (20 - 30 rokov). Napĺňaním aktivít a cieľov stratégií sa táto vízia môže postupne napĺňať. Obyvatelia si za svoju víziu vybrali popis, ktorý predstavuje obec ako predovšetkým príjemné miesto pre bývanie s dostupnými a kvalitnými službami, atraktívnym vzhl'adom a kvalitným životným prostredím s bohatým kultúrno-spoločenským životom.

„Obec Vinosady bude v širokom okolí známa a navštevovaná vďaka svojím produktom vinárstva a poľnohospodárstva. Pre obyvateľov bude svojou atraktívnosťou a ponukou kvalitných a dostupných služieb poskytovať príjemný priestor pre život so širokou škálou možností pre kultúrny a spoločenský život. Vďaka tomu budú obyvatelia viesť svojich potomkov k láske a k udržiavaniu charakteru obce.“

2. STRATEGICKÉ, ŠPECIFICKÉ A VECNÉ CIELE OBCE VINOSADY

Stratégia obce Vinosady je spracovaná na obdobie rokov 2015 – 2022. Stratégia obsahuje okrem dlhodobej vízie strategický cieľ, ďalej prioritné oblasti, pre ktoré sú definované globálne ciele a opatrenia. Prioritné oblasti boli stanovené na základe problémovej analýzy a predstavujú kľúčové oblasti, v rámci ktorých by malo dôjsť k výrazným zmenám a progresu v nasledujúcom období. To je možné práve správnym nastavením cieľov, ktoré si obec stanoví, a následne prostredníctvom projektov a aktivít napĺňaním daných cieľov. Preto je pre každú prioritnú oblasť stanovený globálny cieľ, ktorý vyjadruje k akému zlepšeniu by malo v rámci priority dôjsť. Opatrenia následne konkrétnejšie vytyčujú smerovanie intervencií.

**PROGRAM HOSPODÁRSKEHO ROZVOJA A SOCIÁLNEHO ROZVOJA OBCE VINOSADY NA
OBDOBIE ROKOV 2015-2022**

Stratégia vychádza z analýzy zdrojov, rizík a hrozieb a identifikácie kritických oblastí. Na základe spoločného konsenzu pracovnej skupiny sa zhodli na nasledujúcej štruktúre cieľov, ktoré budú napĺňané prostredníctvom opatrení a projektov a aktivít.

Tabuľka 34 Hierarchia strategických cieľov

Vízia	<i>„Obec Vinosady bude v širokom okolí známa a navštevovaná vďaka svojim produktom vinárstva a poľnohospodárstva. Pre obyvateľov bude svojou atraktivitou a ponukou kvalitných a dostupných služieb poskytovať príjemný priestor pre život so širokou škálou možností pre kultúrny a spoločenský život. Vďaka tomu budú obyvatelia viesť svojich potomkov k láske a k udržiavaniu charakteru obce.“</i>		
Strategický cieľ	Obec Vinosady do roku 2020 zabezpečí zvýšenie atraktivity obce a podmienok pre bývanie ako aj pre rozvoj cestovného ruchu. Zároveň bude vytvárať podmienky pre rozvoj vinohradníctva a poľnohospodárstva pre zachovanie vidieckeho rázu obce.		
Prioritné oblasti	Prioritná oblasť 1 KVALITA BÝVANIA A DOPRAVNÁ DOSTUPNOSŤ	Prioritná oblasť 2 Miestna Ekonomika a služby	Prioritná oblasť 3 Atraktivita obce a život v nej
Globálne ciele	Zabezpečiť dobrý štandard pre bývanie obyvateľov v oblasti sieťovej a dopravnej infraštruktúry a zlepšiť stav životného prostredia.	Zvyšovať ekonomickú sebestačnosť v obci v zabezpečovaní kvalitných a dostupných služieb a tovarov a podporou inovatívnych prístupov zvyšovať konkurencieschopnosť malých a stredných podnikov v obci so zameraním na tradičné odvetvia.	Dosiahnuť zlepšenie celkového vzhľadu obce s dôrazom na zachovanie tradičnej architektúry a vytvoriť priestor a možnosti pre sebarealizáciu obyvateľov a na rozvoj kultúry v obci.
Opatrenia	1.1 Zlepšenie stavu základnej infraštruktúry	2.1 Zlepšenie dostupnosti služieb	3.1 Starostlivosť o vzhľad obce
	1.2 Zlepšenie dopravnej dostupnosti	2.2 Podpora miestnej ekonomiky a lokálnych produktov	3.2 Investície do objektov a budov vo vlastníctve obce
	1.3 Investície do životného prostredia	2.3 Podpora rozvoja CR a agroturistiky	3.3 Rozšírenie ponuky športovo-rekreačných a voľnočasových aktivít
			3.4 Zachovávanie tradícií a rozvoj miestnej kultúry

Prameň: vlastné spracovanie

Pri pracovných stretnutiach v obci Vinosady boli identifikované rôzne problémy, preto bolo potrebné ich zatriediť do spoločných skupín. Mnohé problémy spolu súvisia, sú prepojené a je možné určité problémy vyriešiť tým, že budú vyriešené iné problémy. Preto boli jednotlivé problémy hierarchizované do stromu problémov, z ktorého boli následne stanovené prioritné oblasti a ciele. Obec Vinosady identifikovala 3 prioritné oblasti a v rámci nich bolo definovaných 10 opatrení. Nižšie bližšie popisujeme prioritné oblasti a globálne ciele.

3.1 PRIORITNÁ OBLASŤ 1 – KVALITA BÝVANIA A DOPRAVNÁ DOSTUPNOSŤ

Globálnym cieľom priority 1 je *„Zabezpečiť dobrý štandard pre bývanie obyvateľov v oblasti sieťovej a dopravnej infraštruktúry a zlepšiť stav životného prostredia.“*

Odôvodnenie: Ako vyplynulo z analýzy zdrojov, zo SWOT analýzy ako aj z problémovej analýzy, kde zástupcovia obce identifikovali kľúčové problémy, obec má výrazné nedostatky v oblasti infraštruktúry, najmä technickej. Preto si za prvú prioritu stanovila zlepšenie stavu občianskej vybavenosti. V rámci tejto priority sa zameriava prostredníctvom 3 opatrení na siete, dopravnú infraštruktúru a životné prostredie.

3.2 PRIORITNÁ OBLASŤ 2 – MIESTNA EKONOMIKA A SLUŽBY

Globálnym cieľom priority 2 je „Zvyšovať ekonomickú sebestačnosť v obci v zabezpečovaní kvalitných a dostupných služieb a tovarov a podporou inovatívnych prístupov zvyšovať konkurencieschopnosť malých a stredných podnikov v obci so zameraním na tradičné odvetvia.“

Odôvodnenie: Obec Vinosady je známa najmä vinohradníctvom a vinárstvom a službami s tým spojenými. Okrem toho však spĺňa najmä obytnú funkciu. Preto sa stratégia zameriava na ďalšiu dôležitú oblasť socio-ekonomického rozvoja, a to oblasť služieb poskytovaných obyvateľstvu a rozvoju hospodárstva v obci. Keďže má potenciál aj pre rozvoj cestovného ruchu so zameraním na vidiecky cestovný ruch a agroturizmus, v rámci priority je jedno opatrenie venované aj špecificky tejto oblasti.

3.3 PRIORITNÁ OBLASŤ 3 – ATRAKTIVITA OBCE A ŽIVOT V NEJ

Globálnym cieľom tretej priority je „Dosiahnuť zlepšenie celkového vzhľadu obce s dôrazom na zachovanie tradičnej architektúry a vytvoriť priestor a možnosti pre sebarealizáciu obyvateľov a na rozvoj kultúry v obci.“

Odôvodnenie: Pre dosiahnutie strategického cieľa sa posledná priorita zameriava na možnosti vyžitia sa obyvateľov, na trávenie voľného času a rozvoj zručností a schopností a v neposlednom rade aj na zvýšenie atraktivity obce. Táto priorita vychádza z potrieb identifikovaných v analýze zdrojov a z prieskumu verejnej mienky. Je prepojená aj na priority 1 a 2 a dopĺňa ich.

4 SÚLAD PHSR OBCE VINOSADY S PROGRAMOM HOSPODÁRSKEHO A SOCIÁLNEHO ROZVOJA BRATISLAVSKÉHO SAMOSPRÁVNEHO KRAJA NA ROKY 2014 – 2020

Program hospodárskeho rozvoja a sociálneho rozvoja obce predstavuje plán jej ďalšieho rozvoja. Obec však vytvára väzby so širším okolím, preto je potrebné pri plánovaní rozvoja obce akceptovať a nadväzovať na ďalšie strategické dokumenty na regionálnej úrovni. V prípade obce Vinosady je to PHSR Bratislavského samosprávneho kraja 2014 – 2020.

4.1 SÚLAD PHSR OBCE VINOSADY S CIEĽMI A OPATRENAMI PHSR BSK

Globálnym cieľom PHSR BSK je: „*Vytvoriť vhodné podmienky pre zvýšenie inovačnej výkonnosti bratislavského regiónu v rámci európskeho priestoru.*“ Obec Vinosady síce nemá dostatočné kapacity na splnenie tohto globálneho cieľa, avšak vo svojej stratégii plánuje podporovať inovačné aktivity na posilnenie miestnej ekonomiky (priorita 1, opatrenie 2.2). Nižšie je uvedená nadväznosť stratégie obce Vinosady na tieto opatrenia. Konkrétnejšie je sledovaný súlad s aktivitami PHSR BSK v Akčnom pláne a v Súhrnnom prehľade projektových zámerov obce Vinosady.

Tabuľka 35 Nadväznosť stratégie obce Vinosady na opatrenia PHSR BSK

Opatrenia PHSR BSK	Opatrenia PHSR obce Vinosady
1. Posilnenie výskumu, technologického rozvoja a inovácií	2.2 Podpora miestnej ekonomiky a lokálnych produktov
2. Zlepšenie prístupu k informačno-komunikačným technológiám, ako aj využívanie ich kvality (PO1 Veda, výskum a inovácie),	2.1 Zlepšenie dostupnosti služieb
3. Zvýšenie konkurencieschopnosti malých a stredných podnikov, odvetvia poľnohospodárstva a rybného hospodárstva (PO4 Konkurencieschopnosť, rast a podnikateľské prostredie),	2.1 Zlepšenie dostupnosti služieb 2.2 Podpora miestnej ekonomiky a lokálnych produktov 2.3 Podpora rozvoja CR a agroturistiky 3.2 Investície do objektov a budov vo vlastníctve obce
4. Podpora prechodu na nízkouhlíkové hospodárstvo vo všetkých sektoroch	1.3 Investície do životného prostredia
5. Podpora prispôsobenia sa zmenám klímy a predchádzania rizikám a ich riadenia	1.3 Investície do životného prostredia
6. Ochrana ŽP a presadzovanie udržateľného využívania zdrojov (PO5 Životné prostredie, zmeny klímy a obnoviteľné zdroje energie).	1.1 Zlepšenie stavu základnej infraštruktúry 1.2 Zlepšenie dopravnej dostupnosti 1.3 Investície do životného prostredia

**PROGRAM HOSPODÁRSKEHO ROZVOJA A SOCIÁLNEHO ROZVOJA OBCE VINOSADY NA
OBDOBIE ROKOV 2015-2022**

	2.2. Podpora miestnej ekonomiky a lokálnych produktov 2.3. Podpora rozvoja CR a agroturistiky 3.1. Starostlivosť o vzhľad obce 3.2. Investície do objektov a budov vo vlastníctve obce 3.3. Rozšírenie ponuky športovo-rekreačných a voľnočasových aktivít 3.4. Zachovávanie tradícií a rozvoj miestnej kultúry
7. Podpora udržateľnej dopravy a odstraňovanie prekážok v kľúčových sieťových infraštruktúrach (PO5 Životné prostredie, zmeny klímy a obnoviteľné zdroje energie),	1.1. Zlepšenie stavu základnej infraštruktúry 1.2. Zlepšenie dopravnej dostupnosti
8. Podpora zamestnanosti a podporovanie mobility pracovnej sily (PO3 Zamestnanosť)	
9. Podpora sociálneho začleňovania a boj proti chudobe (PO2 Ľudské zdroje),	2.1. Zlepšenie dostupnosti služieb 3.2. Investície do objektov a budov vo vlastníctve obce 3.3. Rozšírenie ponuky športovo-rekreačných a voľnočasových aktivít 3.4. Zachovávanie tradícií a rozvoj miestnej kultúry
10. Investovanie do vzdelávania, zručností a celoživotného vzdelávania (PO2 Ľudské zdroje),	
11. Zvyšovanie inštitucionálnych kapacít a zabezpečovanie efektivity verejnej správy	

Prameň: vlastné spracovanie

4.2 SÚLAD PHSR OBCE VINOSADY S CIEĽMI A OPATRENAMI SRV BSK

Stratégia rozvoja vidieka Bratislavského samosprávneho kraja 2014 – 2020 sa zaoberá vidieckymi oblasťami, ktoré rozdeľuje do troch subregiónov. Obec Vinosady spadá do Malokarpatského regiónu, ktorému je venované priamo opatrenie 1.2.2 Zvýšenie konkurencieschopnosti Malokarpatského regiónu. PRV BSK si kladie za cieľ „Zlepšenie kvality života obyvateľov vidieka Bratislavského kraja a zvýšenie jeho príťažlivosti pre návštevníkov.“ Prioritné oblasti a opatrenia sa vo viacerých oblastiach venujú rovnakým témam ako stratégia obce Vinosady, preto by stratégia obce Vinosady mala prispievať k naplneniu stratégie SRV BSK. Týka sa to najmä týchto opatrení:

Tabuľka 36 Nadväznosť stratégie obce Vinosady na SRV BSK

Opatrenia SRV BSK	Opatrenia PHSR obce Vinosady
Opatrenie č. 1.2.2 Zvýšenie konkurencieschopnosti Malokarpatského regiónu	Všetky opatrenia
Opatrenie č. 1.3 Vytvorenie vhodných miestnych podmienok pre trávenie voľného času a regeneráciu síl návštevníkov a obyvateľov kraja	Opatrenie 3.3 Rozšírenie ponuky športovo-rekreačných a voľnočasových aktivít
Opatrenie č. 2.1 Zvýšenie konkurencieschopnosti pôdohospodárstva a akvakultúry	Opatrenie 2.2. Podpora miestnej ekonomiky a lokálnych produktov
Opatrenie č. 2.1.1 Obnova produkčného potenciálu poľnohospodárskej pôdy, zvýšenie konkurencieschopnosti poľnohospodárstva a životaschopnosti fariem	Opatrenie 2.2. Podpora miestnej ekonomiky a lokálnych produktov
Opatrenie č. 2.1.3 Vytvorenie pridanej hodnoty fariem rozvojom agroturistiky	Opatrenie 2.3 Podpora rozvoja CR a agroturistiky
Opatrenie č. 2.2 Starostlivosť o krajinný obraz a vidiecku architektúru	Opatrenie 3.1 Starostlivosť o vzhľad obce
Opatrenie č. 2.3 Zachovanie a rozvoj miestnej kultúry	Opatrenie 3.4 Zachovávanie tradícií a rozvoj miestnej kultúry
Opatrenie č. 3.1 Podpora mobility a alternatívnych foriem dopravy	Opatrenie 1.2 Zlepšenie dopravnej dostupnosti
Opatrenie č. 3.2 Zlepšenie dostupnosti zdravotných služieb, starostlivosti o seniorov, zvýšenie kapacity predškolských a školských zariadení	Opatrenie 2.1 Zlepšenie dostupnosti služieb Opatrenie 3.2 Investície do objektov a budov vo vlastníctve obce
Opatrenie č. 3.3 Zlepšenie dopravnej infraštruktúry a revitalizácia obcí	Opatrenie 1.1 Zlepšenie stavu základnej infraštruktúry Opatrenie 1.2 Zlepšenie dopravnej dostupnosti Opatrenie 3.2 Investície do objektov a budov vo vlastníctve obce

Prameň: vlastné spracovanie

ČASŤ C. PROGRAMOVÁ ČASŤ

Programová časť obsahuje najmä zoznam opatrení a aktivít na zabezpečenie realizácie programu rozvoja obce Vinosady, t. j. obsahuje podrobnejšie rozpracovanie globálnych cieľov v prioritných oblastiach na úroveň opatrení a projektov a aktivít. Návrh opatrení vznikol počas pracovného stretnutia v obci na základe predchádzajúcej diskusie k analýze zdrojov, problémovej analýze a analýze rizík a hrozieb a kritických oblastí. Následne boli opatrenia rozpracované do návrhov konkrétnych projektov, ktoré vychádzali jednak z návrhov vyplývajúcich zo SWOT analýzy, návrhov členov pracovnej skupiny ako aj z výsledkov prieskumu verejnej mienky. Neskôr boli návrhy projektov prehodnotené na základe ich realizovateľnosti a vybrané projektové zámery boli rozpracované do akčného plánu.

1. POPIS OPATRENÍ

Nižšie sú bližšie popísané prioritné oblasti a zdôvodnenie, prečo sú kľúčové pre obec Vinosady, ďalej sú v rámci priorít popísané jednotlivé opatrenia a zoznam projektov a aktivít, z ktorých boli neskôr vybrané do akčného plánu tie aktivity a projekty, ktoré sú realizovateľné v najbližšom období. Prehľad opatrení, projektov a aktivít predstavuje zoznam všetkých projektov, ktoré boli navrhnuté v rámci pracovných stretnutí a ktoré by obec chcela realizovať v nasledujúcich rokoch. Tento prehľad predstavuje aj prepojenie na strategické dokumenty vyššieho územného celku. Následne je v prílohe 2 spracovaný Súhrnný prehľad projektových zámerov obce Vinosady, ktorý uvádza konkrétnejšie informácie o projektoch, ako určenie priority projektu, termín realizácie, približné predpokladané náklady a stanovenie zodpovednosti za realizáciu projektu, resp. aktivity.

Prioritná oblasť 1 - Kvalita bývania a dopravná dostupnosť

Opatrenie 1.1 Zlepšenie stavu základnej infraštruktúry

Cieľom opatrenia je zlepšiť podmienky pre bývanie a vytvoriť nové podmienky pre výstavbu. Obec sa v rámci opatrenia zameria na vodné hospodárstvo – najmä na funkčné odkanalizovanie obce, ďalej na vybudovanie sietí v nových lokalitách a skvalitnenie existujúcich sietí a tiež prispeje k zvýšeniu kvality bývania vypracovaním územno-plánovacej dokumentácie.

Opatrenie 1.2 Zlepšenie dopravnej dostupnosti

Cieľom opatrenia bude zlepšiť kvalitu cestných komunikácií obce a vytvoriť možnosti pre rozvoj alternatívnej prepravy. Z analýzy zdrojov vyplynulo, že obec má vybudované cesty a chodníky, ale tieto sú v nevyhovujúcom stave. Preto sa opatrenie bude zameriavať na zlepšenie ich stavu. Ďalej sa opatrenie bude zameriavať aj na realizáciu ďalších projektov súvisiacich s dopravou a prepravou.

Opatrenie 1.3 Investície do životného prostredia

Cieľom opatrenia je zlepšiť stav životného prostredia v obci investíciami najmä do odpadového hospodárstva a ďalej do prevencie pred nepriaznivými vplyvmi počasia, ktoré majú negatívne dôsledky na krajinu a ďalší rozvoj obce. Projekty sa budú týkať čistenia prostredia od ilegálnych skládok ako aj vytváranie možností pre odkladanie odpadu, a ďalej sa projekty zamerajú na projekty prevencie a projekty pre zvýšenie efektívnosti využívania energie.

Prioritná oblasť 2 - Miestna ekonomika a služby

Opatrenie 2.1 Zlepšenie dostupnosti služieb

Cieľom opatrenia je rozšíriť a skvalitniť verejné a komerčné služby poskytované v obci so zameraním sa na potreby rôznych skupín obyvateľstva. Opatrenie reflektuje súčasné potreby, ktoré nie sú, resp. sú obmedzené, napĺňané. Preto sa v nasledujúcom období bude snažiť niektoré služby rozšíriť a skvalitniť alebo vytvoriť. Tiež sa zameria na informovanosť občanov a zlepšovanie dostupnosti informácií a kontaktu medzi samosprávou a občanmi.

Opatrenie 2.2 Podpora miestnej ekonomiky a lokálnych produktov

Opatrenie sa zameriava na podporu rozvoja podnikania v obci so zameraním sa na tradičné a lokálne produkty.

Opatrenie 2.3 Podpora rozvoja cestovného ruchu a agroturistiky

Cieľom opatrenia je podporiť rozvoj vidieckeho cestovného ruchu a agroturizmu na jednej strane vytvorením koncepčných dokumentov a ďalej propagačnými aktivitami a podpornými aktivitami.

Prioritná oblasť 3 – Atraktivita obce a život v nej

Opatrenie 3.1 Starostlivosť o vzhľad obce

Cieľom opatrenia je zlepšiť atraktivitu obce a zviditeľniť tak aj jej potenciál pre ďalšie využitie. Projekty sa zameriavajú na záchranu, údržbu a rozvoj kultúrneho, historického a prírodného dedičstva.

Opatrenie 3.2 Investície do objektov a budov vo vlastníctve obce

Opatrenie sa zameriava najmä na skvalitnenie ako i vybudovanie chýbajúcich budov potrebných pre zabezpečenie kvalitných verejných a komerčných služieb. Okrem tejto oblasti sa opatrenie zameriava aj na zvýšenie bezpečnosti v obci a zlepšenie podmienok bývania v obci pre špecifické skupiny obyvateľov.

Opatrenie 3.3 Rozšírenie ponuky športovo-rekreačných a voľno časových aktivít

Cieľom opatrenia je vytvoriť možnosti pre sebarealizáciu občanov a trávenie voľného času. Projekty budú zamerané na infraštruktúru súvisiacu so športovo-rekreačnými a voľno časovými aktivitami.

Opatrenie 3.4 Zachovávanie tradícií a rozvoj miestnej kultúry

Opatrenie sa zameriava na podporu aktivít zameraných na rozvoj kultúry, vedomosti o histórii, tradíciách, kreativity obyvateľov a na spoluprácu nielen v obci ale aj mimo nej.

Tabuľka 37 Prehľad opatrení, projektov a aktivít podľa oblastí

Pri or. obl asť	Opatrenie	Projekt / aktivita	Napĺňanie opatrenia PHSR Bratislavského samosprávneho kraja
1 Kvalita bývania	1.1 Zlepšenie stavu základnej infraštruktúry	Dobudovanie kanalizácie v obci	6.6 Podpora udržateľného integrovaného rozvoja miest a obcí
		Dobudovanie ČOV	6.6 Podpora udržateľného integrovaného rozvoja miest a obcí
		Modernizácia obecného rozhlasu	
		Rozvoj výstavby v novonavrhovaných lokalitách (Tále, Repnica, Hrubá roľa, Bolešky, Muškát a Záhumenice)	
		Prekládka vzduchom vedených sietí (elektrické, telekomunikačné) do zeme	7.4 Rozvoj inteligentnej distribúcie plynu a elektriny
		Modernizácia verejného osvetlenia	
		Spracovanie ÚPN	

**PROGRAM HOSPODÁRSKEHO ROZVOJA A SOCIÁLNEHO ROZVOJA OBCE VINOSADY NA
OBDOBIE ROKOV 2015-2022**

2 Miestna ekonomika a služby	1.2 Zlepšenie dopravnej dostupnosti	Rekonštrukcia vodovodného potrubia v obci	6.1 Riešenie významných potrieb investícií do sektora odpadu a vodného hospodárstva
		Rekonštrukcie a opravy miestnych komunikácií	7.2 Posilnenie regionálnej mobility
		Budovanie a rekonštrukcia chodníkov	7.2 Posilnenie regionálnej mobility
		Vybudovanie cyklotrás a ich napojenie na existujúce cyklotrasy v okolí	6.7 Investície do opatrení na zníženie znečistenia ovzdušia súvisiaceho s dopravou
		Rekonštrukcia a modernizácia autobusových zastávok	7.7 Rozvoj integrovanej dopravy
		Pasportizácia dopravného značenia	7.2 Posilnenie regionálnej mobility
	1.3 Investície do životného prostredia	Likvidácia divokých skládok odpadu	6.1 Riešenie významných potrieb investícií do sektora odpadu a vodného hospodárstva
		Inštalácia košov pre psie exkrementy	6.1 Riešenie významných potrieb investícií do sektora odpadu a vodného hospodárstva
		Vybudovanie poldrov	6.3 Ochrana a obnova biologickej diverzity, ochrana pôdy a obnova a podpora ekosystémových služieb
		Spolupráca a budovanie partnerstiev pre údržbu a čistenie Trnianskeho potoka	6.3 Ochrana a obnova biologickej diverzity, ochrana pôdy a obnova a podpora ekosystémových služieb
		Dobudovanie vetrolamov	6.3 Ochrana a obnova biologickej diverzity, ochrana pôdy a obnova a podpora ekosystémových služieb
		Vybudovanie zberného dvora v obci	6.1 Riešenie významných potrieb investícií do sektora odpadu a vodného hospodárstva
		Prevencia pred negatívnymi dôsledkami povodní	5.2 Podpora investícií na riešenie osobitných rizík s dôrazom na protipovodňovú ochranu
		Projekty energetickej efektívnosti budov	4.2 Podpora energetickej efektívnosti vo verejných infraštruktúrach a podnikoch
	2.1 Zlepšenie dostupnosti služieb	Znovuoživenie vydávania obecných novín	9.5 Podpora kultúrnych aktivít a angažovanosti občanov v oblasti kultúry
		Rozšírenie ponuky komerčných služieb	3.2 Rozvoj MSP spojených s európskymi a regionálnymi výzvami, najmä rozvoj výrobkov a služieb
		Rozšírenie ponuky stravovacích služieb	3.2 Rozvoj MSP spojených s európskymi a regionálnymi výzvami, najmä rozvoj výrobkov a služieb
		Rozšírenie ponuky peňažných a poštových služieb	3.2 Rozvoj MSP spojených s európskymi a regionálnymi výzvami, najmä rozvoj výrobkov a služieb
		Mobilná ambulancia všeobecného lekára	9.1 Cílené investície do zdravotníckej a sociálnej infraštruktúry
		Vybudovanie stacionára pre dôchodcov	9.1 Cílené investície do zdravotníckej a sociálnej infraštruktúry

**PROGRAM HOSPODÁRSKEHO ROZVOJA A SOCIÁLNEHO ROZVOJA OBCE VINOSADY NA
OBDOBIE ROKOV 2015-2022**

3 Atraktivita obce a život v nej	2.2 Podpora miestnej ekonomiky a lokálnych produktov	Rozvoj informačných a komunikačných kanálov obce	2.2 Podpora IKT verejnej správy
		Organizovanie miestnych trhov na ochutnávku a predaj vín	6.2 Ochrana, podpora a rozvoj kultúrneho a prírodného dedičstva
		Podpora vinárstva a vinohradníctva	3.4 Podpora podnikateľských zručností v poľnohospodárskom sektore a v oblasti rybného hospodárstva a akvakultúry
		Výroba a predaj lokálnych produktov	3.2 Rozvoj MSP spojených s európskymi a regionálnymi výzvami, najmä rozvoj výrobkov a služieb
		Inovačné trendy v podnikaní	1.4 Podpora inovatívnych prístupov vo sfére služieb a propagácia výsledkov výskumu
		Podpora podnikania prostredníctvom využívania obecného majetku	3.1 Podpora podnikania a podpora zakladania nových firiem a samostatnej zárobkovej činnosti
		Propagácia obce v nadväznosti na vinárske podujatia	6.2 Ochrana, podpora a rozvoj kultúrneho a prírodného dedičstva
	2.3 Podpora rozvoja cestovného ruchu a agroturistiky	Rozvoj zážitkovej turistiky	3.2 Rozvoj MSP spojených s európskymi a regionálnymi výzvami, najmä rozvoj výrobkov a služieb
		Komplexný rozvoj cykloturistiky, turistiky a náučných trás a chodníkov	3.2 Rozvoj MSP spojených s európskymi a regionálnymi výzvami, najmä rozvoj výrobkov a služieb
		Marketingová stratégia rozvoja CR obce	3.2 Rozvoj MSP spojených s európskymi a regionálnymi výzvami, najmä rozvoj výrobkov a služieb
		Organizovanie a spolupráca pri poskytovaní zážitkových, tradičných gastronomických podujatí	6.2 Ochrana, podpora a rozvoj kultúrneho a prírodného dedičstva
	3.1 Starostlivosť o vzhľad obce	Prírodná rezervácia Holubyho lesostep	6.2 Ochrana, podpora a rozvoj kultúrneho a prírodného dedičstva
		Vybudovanie centrálnej oddychovej zóny (revitalizácia centra obce)	6.6 Podpora udržateľného integrovaného rozvoja miest a obcí
		Dobudovanie urnových hájov v oboch miestnych cintorínoch	6.6 Podpora udržateľného integrovaného rozvoja miest a obcí
		Záchrana sakrálnych pamiatok na území obce	6.2 Ochrana, podpora a rozvoj kultúrneho a prírodného dedičstva
		Ochrana a obnova kultúrneho dedičstva (galérie, múzeá, kultúrne pamiatky)	6.2 Ochrana, podpora a rozvoj kultúrneho a prírodného dedičstva
		Mapovanie kultúrnych a prírodných pamiatok, vzácnych stromov a areálov	6.2 Ochrana, podpora a rozvoj kultúrneho a prírodného dedičstva
	3.2 Investície do objektov a budov vo vlastníctve obce	Rekonštrukcia a modernizácia objektov a budov vo vlastníctve obce (OcU, ZŠ, MŠ, telocvičňa, dom smútku, požiarňa zbrojnice)	6.6 Podpora udržateľného integrovaného rozvoja miest a obcí
		Vybudovanie kultúrneho domu	6.6 Podpora udržateľného integrovaného rozvoja miest a obcí
		Osadenie kamerového systému v obci	

**PROGRAM HOSPODÁRSKEHO ROZVOJA A SOCIÁLNEHO ROZVOJA OBCE VINOSADY NA
OBDOBIE ROKOV 2015-2022**

		Výstavba nájomných domov/bytov	9.1 Cielené investície do zdravotníckej a sociálnej infraštruktúry
		Miestna tržnica	3.1 Podpora podnikania a podpora zakladania nových firiem a samostatnej zárobkovej činnosti
	3.3 Rozšírenie ponuky športovo-rekreačných a voľno časových aktivít	Vytvorenie priestorov pre športové aktivity detí a mládeže	6.6 Podpora udržateľného integrovaného rozvoja miest a obcí
		Vybudovanie detského ihriska	6.6 Podpora udržateľného integrovaného rozvoja miest a obcí
		Zriadenie objektov pre voľný čas (materské centrum, centrum voľného času, kluby seniorov a pod.)	9.5 Podpora kultúrnych aktivít a angažovanosti občanov v oblasti
		Vybudovanie športového areálu	6.6 Podpora udržateľného integrovaného rozvoja miest a obcí
		Fitness v prírode	9.5 Podpora kultúrnych aktivít a angažovanosti občanov v oblasti
	3.4 Zachovávanie tradícií a rozvoj miestnej kultúry	Podpora tradície vinohradníctva a vinárstva	6.2 Ochrana, podpora a rozvoj kultúrneho a prírodného dedičstva
		Zvýšenie zapojenosti obce v rámci budovania partnerstiev v okolí	9.4 Podpora integrovaného miestneho rozvoja riadeného spoločenstvom
		Oživenie tradičných remesiel	6.2 Ochrana, podpora a rozvoj kultúrneho a prírodného dedičstva
		Zachovávanie vidieckeho rázu obce	6.2 Ochrana, podpora a rozvoj kultúrneho a prírodného dedičstva
		Podpora organizácie tradičných podujatí, hodových slávností, pútí	6.2 Ochrana, podpora a rozvoj kultúrneho a prírodného dedičstva
		Podpora neziskových organizácií pôsobiach v obci	9.4 Podpora integrovaného miestneho rozvoja riadeného spoločenstvom
		Podpora aktivít v rámci existujúcich partnerstiev	9.4 Podpora integrovaného miestneho rozvoja riadeného spoločenstvom
		Organizovanie hudobných, folklórnych a divadelných podujatí	9.5 Podpora kultúrnych aktivít a angažovanosti občanov v oblasti
		Budovanie knižničného fondu	9.5 Podpora kultúrnych aktivít a angažovanosti občanov v oblasti
		Organizácia a podpora tvorivých dielní, jarmokov, ukážok tradičných remesiel	6.2 Ochrana, podpora a rozvoj kultúrneho a prírodného dedičstva
		Vzdelávacie a informačné aktivity v oblasti miestnej kultúry a histórie	6.2 Ochrana, podpora a rozvoj kultúrneho a prírodného dedičstva

Prameň: vlastné spracovanie

ČASŤ D. REALIZAČNÁ ČASŤ

Pre úspešnú realizáciu stratégie je nutné nastaviť implementačný rámec, ktorý určuje spôsob, ako majú byť stanovené ciele naplnené. Táto časť upresňuje inštitucionálne a organizačné zabezpečenie implementácie stratégie. Ciele, priority aj jednotlivé opatrenia sa naplňajú prostredníctvom projektov. Preto je nutné stanoviť si konkrétne aktivity, ktoré sa musia zrealizovať. Tieto aktivity sú rozpracované v akčnom pláne. Akčný plán by mal byť každý rok hodnotený a aktualizovaný. Pri tvorbe a aktualizácii akčného plánu by mali byť prítomní rôzni aktéri, minimálne poslanci obecného zastupiteľstva, starosta, zástupcovia mimovládnych organizácií a významných podnikateľov, aktívni obyvatelia. Preto v rámci informovania a komunikácie samosprávy s verejnosťou budú každý rok konané verejné prerokovania. Okrem toho budú vydávané tlačové a internetové správy, rozhlasové správy, ktoré budú informovať o realizácii jednotlivých projektov a aktivít. Týmto bude docieľaná nielen informovanosť obyvateľov, ale bude posilnená komunikácia a propagácia programu rozvoja. Samospráva bude využívať aj ďalšie kanály pre prezentovanie stratégie.

Tabuľka 38 Komunikačný plán pre fázu realizácie PHSR

P. č.	Časový rámec	Miesto konania	Cieľová skupina	Forma	Téma, ciele	Vstupné údaje	Výstupy
1	03. - 04. mesiac každý rok	obec	obyvatelia, podnikateľské subjekty a iné organizácie pôsobiace v obci	verejné prerokovanie	prezentácia a pripomienkovanie monitorovacej správy, pripomienkovanie k akčnému plánu	monitorovacia správa	monitorovacia správa, vysoká účasť verejnosti na verejnom zhromaždení
2	priebežne	obec, mikroregión, región	obyvatelia	tlačová správa	informovanie o zrealizovaných aktivitách a projektoch	informácie o projektoch a aktivitách	tlačové správy v mikroregionálnych a regionálnych novinách
3	priebežne	obec, mikroregión, región	obyvatelia	správa na webových portáloch	informovanie o zrealizovaných aktivitách a projektoch	informácie o projektoch a aktivitách	internetové správy na stránke obce, mikroregiónu, iných relevantných stránok
4	každé 3 roky	obec	obyvatelia	prieskum verejnej mienky	prieskum zameraný na súčasný stav, hodnotenie dosiahnutých zmien a na budúci rozvoj obce		analýza prieskumu

Prameň: vlastné spracovanie

Pri príprave projektov a aktivít je nutné si stanoviť aj kritériá výberu, ktoré by mali slúžiť pri rozhodovaní sa, či projekt realizovať v danom čase, spôsobom a danými prostriedkami. Aké bude mať výhody pre obec, prípadne aké riziká môžu plynúť z jeho realizácie, resp. nerealizácie. K tomuto slúžia výberové kritériá, resp. otázky, ktoré by si vedenie samosprávy, resp. realizátori projektu mali vždy klásť. Bližšie sú rozpracované v Hodnotiacich tabuľkách pre výber projektov (Príloha 2). Okrem týchto otázok sú v podmienkach pri viaczdrojovom financovaní stanovované aj ďalšie kritériá. Pre zhodnotenie kvality PHSR obce je možné využiť kritériá, ktoré zhodnotí externý hodnotiteľ a prideliť im bodové hodnotenie. Na základe tohto hodnotenia je možné v priebehu trvania stratégie zlepšiť. Kritériá sú stanovené nasledovne.

Tabuľka 39 Kritériá hodnotenia PHSR

P. č.	Kritérium	Body	Rozsah bodového hodnotenia	Poznámka
1	Miera zapojenia všetkých aktérov do procesu tvorby PHSR (princíp participácie)		0 – 3	
2	Súlad navrhovanej stratégie s potenciálom územia/zdrojmi		0 – 5	
3	Komplexnosť navrhovaných opatrení (realizovaných prostredníctvom projektov a aktivít) vzhľadom na stanovené ciele (Je možné dosiahnuť stanovené ciele na základe stanovených opatrení a zoznamu projektov a aktivít?)		0 – 5	Prosím konkretizovať, ktoré ciele a opatrenia
4	Väzby dokumentu na iné strategické dokumenty na miestnej, regionálnej a národnej úrovni		0 – 3	
5	Zrozumiteľnosť a efektívnosť postupov monitorovania a hodnotenia		0 – 4	
	spolu		20	

Prameň: vlastné spracovanie

1. AKČNÝ PLÁN

Akčný plán predstavuje plán na najbližšie 2 až 3 roky, v ktorom si obec Vinosady naplánovala realizáciu 9 projektov. Každý rok sa monitoruje napĺňanie tohto plánu a tento sa aktualizuje – t.j. postupne sa do neho pridávajú projekty zo Súhrnného prehľadu projektových zámerov obce Vinosady (Príloha 2). Okrem naplánovaných cieľov sa v obci realizujú aj ďalšie aktivity, ktoré v pláne nie sú, ale prispievajú k napĺňaniu stratégie a mali by byť aj vyhodnocované v rámci každoročného monitorovania.

Za realizáciu jednotlivých projektov je zodpovedný realizátor projektu. V akčnom pláne väčšinou ako realizátor (zodpovedný) vystupuje obec, preto starosta pri každom realizovanom

projekte určí zodpovednú osobu, ktorá bude dohliadať na realizáciu projektu. V prípade, že má obec partnera, je nevyhnutné stanoviť z každej inštitúcie zodpovedné osoby, aby bola zabezpečená komunikácia a tým sa predišlo zbytočným preťahom a možným problémom. Nefungujúca komunikácia a nestanovenie zodpovednosti konkrétnej osoby pre konkrétne úlohy sú najčastejšími dôvodmi zlyhania projektov.

Tabuľka 40 Akčný plán obce Vinosady

PČ	Číslo opatrenia	Názov projektu / aktivity	Nositeľ projektu, prípadní partneri	Termín realizácie projektu		Predpokl. náklady	Zdroj financovania	Ukazovateľ výstupu	Riziká/ ohrozenia	Kľúčové kroky	Napĺňanie opatrenia PHSR VÚC
				od	do						
1	2	3	4	5	6	7	8	9	10	11	12
1	1.1	Vinosady – kanalizácia	Obec	2015	2016	243 223,- Eur,	231 062 – granty, 12 161 – obecný rozpočet	Dĺžka vybudovanej kanalizácie napojenej na ČOV	neodsúhlasenie dotácie	žiadosti na Envirofond	6.6 Podpora udržateľného integrovaného rozvoja miest a obcí
2	1.1	Spracovanie UPN obce Vinosady	obec	2015	2016	13 000,- Eur,	vlastné zdroje	Spracovaný ÚPN			
3	1.1	Rekonštrukcia vodovodného potrubia	BVS	2015	2016	do 150 000,- Eur		Dĺžka zrekonštruovaného vodovodného potrubia	rozpočet BVS		6.1 Riešenie významných potrieb investícií do sektora odpadu a vodného hospodárstva
4	1.2	Vybudovanie cyklotrás a ich napojenie na existujúce cyklotrasy v okolí	Obec	2015	2017	do 150 000,- Eur	granty, obecný rozpočet	Dĺžka zrekonštruovaných miestnych komunikácií, chodníkov, cyklotrás, Dĺžka cyklotrás napojených na mimoobecné cyklotrasy	neodsúhlasenie dotácie	sledovanie výzvy na inkriminovaný projekt	6.7 Investície do opatrení na zníženie znečistenia ovzdušia súvisiaceho s dopravou
5	2.1	Znovuoživenie vydávania obecných novín	Obec	2015	2016	2 000,- Eur,	vlastné zdroje	Počet výtlačkov novín za rok			9.5 Podpora kultúrnych aktivít a angažovanosti občanov v oblasti kultúry

PROGRAM HOSPODÁRSKEHO ROZVOJA A SOCIÁLNEHO ROZVOJA OBCE VINOSADY NA OBDOBIE ROKOV 2015-2022

6	2.1	Rozvoj informačných a komunikačných kanálov obce	Obec	2015	2020	do 10 000,- Eur	granty, obecný rozpočet	Počet zrealizovaných projektov so zameraním sa na rozvoj informačných a komunikačných kanálov obce			2.2 Podpora IKT verejnej správy
7	2.3	Propagácia obce v nadväznosti na vinárske podujatia	obec a Združenie vinárov	2015	2020	do 10 000,- Eur		Počet a štruktúra zrealizovaných projektov, Počet a štruktúra propagačných materiálov a akcií			6.2 Ochrana, podpora a rozvoj kultúrneho a prírodného dedičstva
8	3.1	Vybudovanie urnových hájov na cintorínoch	obec	2015	2016	do 10 000,- Eur		Plocha urnových hájov a počet vytvorených miest			6.6 Podpora udržateľného integrovaného rozvoja miest a obcí
9	3.2	Osadenie kamerového systému v obci	obec	2015	2018	do 10 000,- Eur		Pokrytie kamerovým systémom			

Prameň: vlastné spracovanie

2. MONITOROVANIE A HODNOTENIE STRATÉGIE

Aby stratégia bola aj naozaj napĺňaná a neostala len nerealizovaným strategickým dokumentom, je potrebné sledovať pokrok v napĺňaní stratégie a prispôbiť ďalšie aktivity podľa reálnych potrieb. Tieto potreby je možné sledovať práve v procese monitorovania, kedy sa hodnotí pokrok v napĺňaní jednotlivých cieľov na základe sledovania monitorovacích ukazovateľov (tabuľka 41). Indikátory umožňujú sledovať pokrok v napĺňaní stratégie. Pre monitorovanie napĺňania opatrení používame indikátory výstupu, pre hodnotenie napĺňania globálnych cieľov indikátory výsledku, ktoré hodnotia dlhodobý efekt realizovaných aktivít na celkový rozvoj obce.

Monitorovanie prebieha raz ročne, kde sa na konci sledovaného obdobia vypracuje monitorovacia správa, ktorá bude pozostávať z krátkeho popisu aktivít, ktoré sa v obci realizovali počas roka a definovanie ich nadväznosti na stanovenú stratégiu. Ďalej bude sledovať napĺňanie stanovených monitorovacích ukazovateľov. Samospráva každý rok spracuje do monitorovacej správy pripomienky úradu, poslancov, verejnosti. Monitorovacia správa (Príloha 2) tvorí podklad aj pre plánovanie ďalších aktivít a aktualizáciu Akčného plánu, preto by bolo vhodné ju spracovávať v čase prípravy a schvaľovania rozpočtu pre ďalší rok. Za spracovanie monitorovacích správ je zodpovedná samospráva (obecný úrad a starosta), pokiaľ nebude zriadená iná organizácia/komisia, ktorá bude mať v kompetencii napĺňanie stratégie. Monitorovacie správy budú predkladané a schvaľované obecným zastupiteľstvom obce do 31.4. nasledujúceho roku a následne budú predložené vyššiemu územnému celku.

Hodnotiaci proces zbilancuje naplnenie jednotlivých cieľov na základe realizovaných aktivít v území. Hodnotenie napĺňania cieľov stratégie prebehne raz v priebehu trvania stratégie (v polovici trvania stratégie), na základe výsledkov hodnotenia bude aktualizovaný Program hospodárskeho a sociálneho rozvoja obce Vinosady, a ďalšie hodnotenie prebehne na konci realizácie stratégie. Výsledky záverečného hodnotenia budú tvoriť podklad pre plánovanie ďalšej stratégie (ako Ex-post hodnotenie – Časť A.IV.). Hodnotenie bude zabezpečované samosprávou, príp. organizáciou/komisiou, pričom by bolo vhodné do hodnotenia zapojiť externého hodnotiteľa kvôli zabezpečeniu objektívneho zhodnotenia situácie.

Tabuľka 41 Zoznam ukazovateľov prioritných oblastí a opatrení PHSR

Typ ukazovateľa	Ukazovateľ	Definícia	Informačný zdroj/odkaz	Merná jednotka	Východisková hodnota	Cieľová hodnota
					2015	2022
priorita 1 KVALITA BÝVANIA A DOPRAVNÁ DOSTUPNOSŤ						
výsledkový	Percento domácností napojených na kanalizáciu a ČOV		štatistika obce	%	30	70
výsledkový	Počet novopostavených domov na nových stavebných pozemkoch s kompletnou infraštruktúrou		štatistika obce	Počet	0	25
výsledkový	Percento domácností využívajúcich zrekonštruované komunikácie		štatistika obce	%	0	30
výsledkový	Počet nehôd v obci		štatistika PZ	Počet	0	0
výsledkový	Množstvo TKO odpadu v t/rok		štatistika obce	t/rok	350	420
výsledkový	Náklady na odstraňovanie škôd spôsobených prírodnými živlami		štatistika obce	Eur/rok	0	0
výsledkový	Výška nákladov na energie v modernizovaných budovách		štatistika obce	Eur/rok		
výsledkový	Množstvo energie vyprodukovanej z OZE		štatistika obce	MWh/rok		
1.1 Zlepšenie stavu základnej infraštruktúry						
výstupový	Dĺžka vybudovanej, resp. zrekonštruovanej kanalizácie napojenej na ČOV	jednotlivé dĺžky sa napočítavajú	štatistika obce	m	3766	6078
výstupový	Dĺžka novovytvorených sietí a preložených sietí		štatistika projektov (kolaudačné správy)	m	0	
výstupový	Dĺžka zrekonštruovaného vodovodného potrubia		štatistika projektov (kolaudačné správy)	m	0	
výstupový	Pokrytie zrekonštruovaným verejným osvetlením	percento ulíc pokrytých modernizovaným verejným osvetlením z celkového počtu ulíc	štatistika obce	%	0	100
výstupový	Pokrytie obecným rozhlasom	percento ulíc pokrytých modernizovaným verejným osvetlením z celkového počtu ulíc	štatistika obce	%	0	100
výstupový	Nové UPN	počet	Zápisnica OZ	Počet	0	1
1.2 Zlepšenie dopravnej dostupnosti						

PROGRAM HOSPODÁRSKEHO ROZVOJA A SOCIÁLNEHO ROZVOJA OBCE VINOSADY NA OBDOBIE ROKOV 2015-2022

výstupový	Dĺžka zrekonštruovaných miestnych komunikácií, chodníkov a cyklotrás	jednotlivé dĺžky sa napočítavajú	štatistika projektov (kolaudačné správy)	km	0	2
výstupový	Dĺžka cyklotrás napojených na mimoobecné cyklotrasy		štatistika projektov (kolaudačné správy)	km	0	1
výstupový	Počet zrekonštruovaných zastávok		štatistika projektov (kolaudačné správy)	Počet	0	4
1.3 Investície do životného prostredia						
výstupový	Počet separovaných zložiek v obci		štatistika projektov	Počet	0	6
výstupový	Plocha a náklady na vyčistenie nelegálnych skládok odpadu		štatistika a účtovníctvo obce	m2 / Eur/rok		
výstupový	Plocha vybudovaného zberného dvora		štatistika obce, kolaudačná správa	m2		
výstupový	Počet rozmiestnených košov pre psie exkrementy		štatistika obce	Počet	0	6
výstupový	Počet realizovaných projektov ochrany pred prírodnými živlami		štatistika projektov	Počet	0	
výstupový	Počet budov so zvýšenou energetickou efektívnosťou		štatistika projektov	Počet	0	3
priorita 2 MIESTNA EKONOMIKA A SLUŽBY						
výsledkový	Percento obyvateľov a počet návštevníkov využívajúcich nové služby		štatistika obce, organizácií zabezpečujúcich služby	%, Počet	0	
výsledkový	Počet novovytvorených, resp. udržiavaných, pracovných miest, podnikov		štatistika obce, firiem, ÚPSVAR	Počet	0	
výsledkový	Počet návštevníkov	na základe príjmu z dane z ubytovacích služieb	štatistika obce	Počet		
2.1 Zlepšenie dostupnosti služieb						
výstupový	Počet vydaní obecných novín (ročne)		štatistika obce	Počet	0	4
výstupový	Počet projektov zameraných na informačné a komunikačné kanály obce		štatistika obce	Počet	0	2
výstupový	Počet novovytvorených stravovacích služieb		štatistika obce	Počet	0	
výstupový	Počet vynovených, resp. novovytvorených komerčných služieb		štatistika obce, firiem	Počet	0	
výstupový	Počet novovytvorených peňažných a poštových služieb		štatistika obce	Počet	0	
výstupový	Počet miest v stacionári		štatistika obce	Počet	0	

PROGRAM HOSPODÁRSKEHO ROZVOJA A SOCIÁLNEHO ROZVOJA OBCE VINOSADY NA OBDOBIE ROKOV 2015-2022

výstupový	Počet ordinačných hodín lekára do týždňa		štatistika obce	Počet	0	
2.2 Podpora miestnej ekonomiky a lokálnych produktov						
výstupový	Počet vytvorených lokálnych produktov		štatistika firiem	Počet	0	
výstupový	Počet inovatívnych podnikov	počet podnikov, ktoré zavádzali inovácie	štatistika obce, firiem	Počet	0	
výstupový	Počet vytvorených, resp. udržiavaných pracovných miest		štatistika obce, firiem	Počet	0	
2.3 Podpora rozvoja cestovného ruchu a agroturistiky						
výstupový	Počet schválených marketingových stratégií		štatistika obce	Počet	0	1
výstupový	Počet realizovaných projektov zameraných na rozvoj služieb a produktov v CR		štatistika obce, firiem v CR	Počet	0	
výstupový	Počet realizovaných projektov na rozvoj infraštruktúry CR		štatistika obce, firiem v CR	Počet	0	2
výstupový	Počet propagačných aktivít		štatistika obce, firiem v CR	Počet	0	
priorita 3 ATRAKTIVITA OBCE A ŽIVOT V NEJ						
výsledkový	Percento zachovaných budov a objektov tradičnej ľudovej architektúry	Percento opravených budov a objektov k celkovému počtu budov a objektov tradičnej ľudovej architektúry	štatistika obce, projektov	%	0	
výsledkový	Vyťaženosť objektov a zariadení pre voľno časové a športovo-rekreačné aktivity	percento z celkového času otváracích hodín, ktoré sú využívané obyvateľmi, návštevníkmi ročne	štatistika obce	%		
výsledkový	Percento obyvateľov využívajúcich zariadenia a objekty	podiel užívateľov na celkovom počte obyvateľov	štatistika obce	%		
výsledkový	Počty členov spolkov a združení (obyvateľov obce)		štatistika obce, organizácií	Počet	50	80
3.1 Starostlivosť o vzhľad obce						
výstupový	Plocha revitalizovaného územia		štatistika obce	m2	0	
výstupový	Počet realizovaných projektov zameraných na zachovanie kultúrneho a prírodného dedičstva		štatistika obce	Počet	0	
výstupový	Počet zmapovaných pamiatok, stromov, areálov		štatistika obce, organizácií	Počet	0	

PROGRAM HOSPODÁRSKEHO ROZVOJA A SOCIÁLNEHO ROZVOJA OBCE VINOSADY NA OBDOBIE ROKOV 2015-2022

výstupový	Plocha urnových hájov a počet vytvorených miest		štatistika obce	m2	0	40
3.2 Investície do objektov a budov vo vlastníctve obce						
výstupový	Počet vybudovaných, zrekonštruovaných, zmodernizovaných objektov		štatistika obce, kolaudačné rozhodnutia	Počet	0	2
výstupový	Kapacita vybudovaného kultúrneho domu		štatistika obce	Počet	0	150
výstupový	Počet novovybudovaných bytov		štatistika obce	Počet	0	
výstupový	Pokrytie kamerovým systémom	Počet inštalovaných prvkov kamerového systému	štatistika obce	Počet	0	1
výstupový	Plocha vybudovaného trhového miesta		štatistika obce	Počet	0	1
3.3 Rozšírenie ponuky športovo-rekreačných a voľnočasových aktivít						
výstupový	Počet vybudovaných, dobudovaných zmodernizovaných objektov		štatistika obce	Počet	0	2
výstupový	Počet realizovaných aktivít		štatistika obce	Počet	0	
3.4 Zachovávanie tradícií a rozvoj miestnej kultúry						
výstupový	Počet aktívnych členstiev obce	partnerstvá s inými subjektmi (obcami, inštitúciami)	štatistika obce	Počet		3
výstupový	Počet zorganizovaných podujatí a aktivít		štatistika obce, organizácií organizujúcich akcie	Počet	0	
výstupový	Počet vzdelávacích a informačných aktivít		štatistika obce	Počet	0	
výstupový	Počet podporených organizácií		štatistika obce	Počet	0	2
výstupový	Počet získaných publikácií a médií do knižničného fondu		štatistika obce	Počet	0	

Prameň: vlastné spracovanie

ČASŤ E. FINANČNÁ ČASŤ

1. INDIKATÍVNY FINANČNÝ PLÁN OBCE VINOSADY

Kapitola súvisiaca s finančným plánom obce je nevyhnutnou a dôležitou súčasťou Plánu hospodárskeho rozvoja a sociálneho rozvoja obce Vinosady. Obec plánuje svoj rozvoj z pohľadu financií z dlhodobého hľadiska, čo ovplyvňuje mnoho faktorov. Preto je tento finančný plán indikatívny, vytvorený na základe odhadov možných nákladov projektových zámerov, ktoré si obec naplánovala v rámci programovej časti. Je potrebné brať do úvahy, že do finančného plánovania vstupujú viaceré faktory, ako každoročný príjem do rozpočtu obce (daňový ako aj nedaňový), možnosti a podmienky financovania z Európskych štrukturálnych a investičných fondov ako aj ďalších fondov a grantov, harmonogramy výziev, podmienky bankových úverov a pod.

Tabuľka 42 Indikatívny rozpočet v tis. Eur - sumarizácia

priorita /rok	2015	2016	2017	2018	2019	2020	2021	2022	spolu
1 Kvalita bývania a dopravná dostupnosť	391,17	393,67	373,67	398,67	396,17	396,17	0,00	0,00	2 349,50
2 Miestna ekonomika a služby	12,33	12,33	13,58	12,92	10,42	10,42	0,00	0,00	72,00
3 Atraktivita obce a život v nej	45,42	129,08	146,58	146,58	76,17	76,17	0,00	0,00	620,00
spolu	448,92	535,08	533,83	558,17	482,75	482,75	0,00	0,00	3 041,50

Prameň: vlastné spracovanie na základe Metodiky na vypracovanie Programu hospodárskeho rozvoja a sociálneho rozvoja obce/obcí/VÚC, verzia 2.0, február 2015

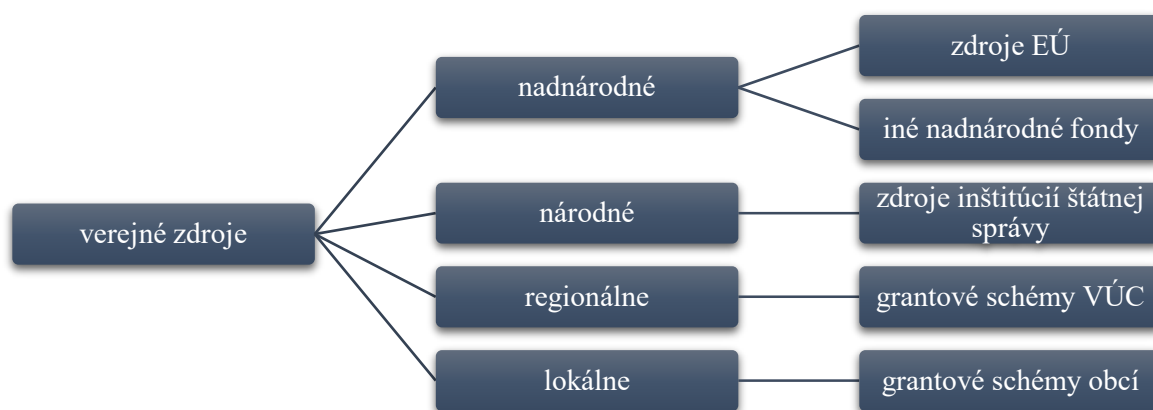
2. VIACZDROJOVÉ FINANCOVANIE PROJEKTOV A AKTIVÍT A MOŽNOSTI FINANCOVANIA PROJEKTOV

Princíp participatívnosti by sa nemal uplatňovať len pri príprave strategického dokumentu, ale aj pri jeho implementácii. Očakáva sa, že nie všetky projekty budú realizované obecnou samosprávou, ale že sa do realizácie zapoja aj ďalšie subjekty, ako je súkromný sektor (napr. v prípade opatrení zameraných na rozvoj ekonomiky, cestovného ruchu, ľudských zdrojov a pod.), tretí sektor (najmä pri projektoch voľno časových aktivít, kultúrno-spoločenského života, komunitného života, ale aj pri zabezpečovaní verejných služieb), subjekty verejnej správy (napr. ÚPSVAR pri vzdelávaní nezamestnaných a pod.). V tom prípade sa očakáva aj viaczdrojové financovanie, ktoré znižuje riziko nerealizovania projektov a teda nenaplnenia stratégie, čo môže vyústiť až do stagnácie rozvoja obce Vinosady.

Pri hľadaní finančných zdrojov je nutné vychádzať z možností, ktoré obec má a povahy aktivity alebo projektu, ktorý je potrebné v obci realizovať. Podľa toho je možné vyhľadať a zvoliť rôzne spôsoby financovania. Možnosti financovania sa dajú zjednodušene rozdeliť na dve skupiny:

1. **Možnosti financovania projektov z verejných zdrojov**, medzi ktoré patria EÚ fondy, národné zdroje, ale tiež regionálne, prípadne lokálne zdroje.
2. **Možnosti financovania projektov zo súkromných zdrojov**. Väčšinou sú to granty poskytované neziskovými organizáciami a súkromnými firmami. Ďalej sú to bankové úvery, sponzoring, vstupné, poplatky a pod.

2.1 FINANCOVANIE Z VEREJNÝCH ZDROJOV



Obrázok 21 Verejné zdroje financovania projektov

Prameň: vlastné spracovanie

Najvýznamnejšími zdrojmi financovania pre obce sú v súčasnom období verejné zdroje, a to najmä **zdroje EÚ**. V programovacom období 2014 – 2020 sú pripravené možnosti spolufinancovať určité projektové zámery z **Politiky súdržnosti** prostredníctvom **Európskych štrukturálnych a investičných fondov (EŠIF)**, ktoré spolu s príspevkom zo Štátneho rozpočtu SR umožňujú realizovať na jednej strane investične náročné projekty ako aj projekty zamerané na ľudské zdroje, kultúru a pod. Rôzne subjekty z verejného, súkromného ako i tretieho sektora môžu žiadať o nenávratný finančný príspevok v závislosti od projektu z týchto operačných programov (uvedené spolu s Riadiacimi orgánmi, ktoré sú za program zodpovedné):

- Integrovaný regionálny OP MPRV SR
- Program rozvoja vidieka MPRV SR
- Ľudské zdroje MPSVR SR
- Kvalita životného prostredia MŽP SR
- Výskum a inovácie MŠVVŠ SR
- Integrovaná infraštruktúra MDVRR SR
- Efektívna verejná správa MV SR
- Rybné hospodárstvo MPRV SR

Ďalšími možnosťami pre získanie finančných prostriedkov z EÚ predstavujú programy **Európskej územnej spolupráce a komunitárne programy**.

Čo sa týka **Európskej územnej spolupráce**, každý z programov je zameraný na rozvoj spolupráce, takže základnou podmienkou je mať aspoň jedného partnera s oprávnených krajín alebo regiónov. Okrem toho má každý program svoje priority, opatrenia a skupiny aktivít, ktoré podporuje. Medzi programy patria: **Programy cezhraničnej spolupráce** (Riadiacim orgánom je MPRV SR): SK - CZ 2014 – 2020, SK - AT 2014 – 2020, PL - SK 2014 – 2020, SK - HU 2014 – 2020 a ENI HU - SK - RO - UA 2014 – 2020, ďalej **Programy nadnárodnej spolupráce** (Riadiacim orgánom je ÚV SR): Stredná Európa a ETC Dunaj a **Programy medziregionálnej spolupráce**: INTERREG (MH SR), ESPON (MDVRR SR), INTERACT (BSK/MH SR) a URBACT (MDVRR SR).

Komunitárne programy sa zase zameriavajú na špecifické oblasti a medzinárodnú spoluprácu, pričom tieto programy väčšinou riadi Európska únia. Pre obdobie 2014 – 2020 sú pripravené tieto programy: **Erasmus +** pre oblasť Vzdelávanie, odborná príprava, mládež a šport, **Kreatívna Európa (Creative Europe)** pre oblasť Kultúra, **Program zamestnanosti a sociálnej inovácie (programme for Employment and Social Innovation- EaSI)** pre oblasť Zamestnanosť a sociálna politika, **Program pre konkurencieschopnosť malých a stredných podnikov COSME** pre oblasť Podnikanie a priemysel, **Horizon 2020** pre oblasť Veda, výskum, inovácie a energetika, **LIFE** pre oblasť Životné prostredie a **Zdravie pre rast (Health for Growth)** pre oblasť Zdravotníctvo.

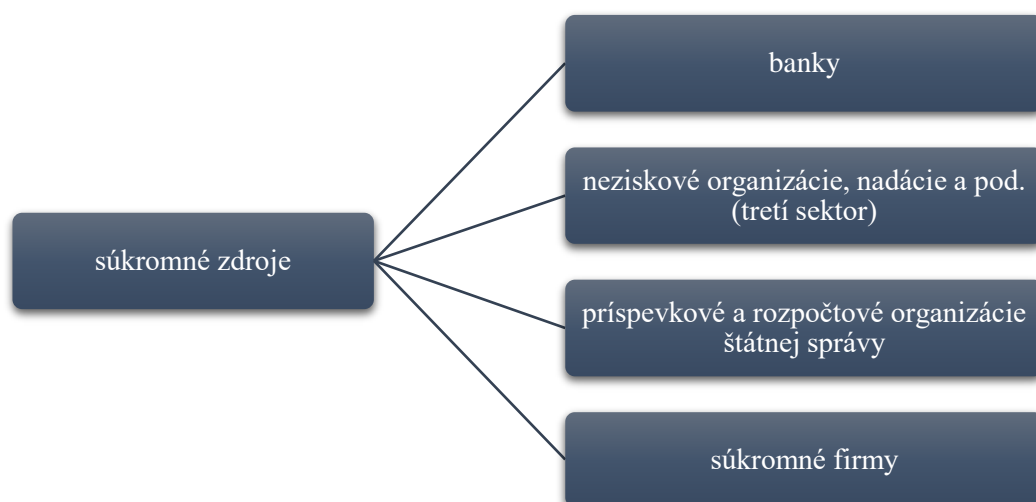
Okrem zdrojov EÚ existujú aj ďalšie možnosti ako napríklad **Nórsky finančný mechanizmus** a **Finančný mechanizmus EHP** (EEA grants – granty Islandu, Lichtenštajnska, Nórska).

Národné zdroje sú vytvárané jednotlivými rezortmi pre podporu špecifických aktivít. Úrad vlády SR, jednotlivé ministerstvá a ďalšie orgány štátnej správy majú svoje schémy, ktorými podporujú vybrané aktivity. Najznámejšie verejné zdroje z príspevkových a rozpočtových organizácií sú napríklad *Program obnovy dediny*, *EkoFond*, *Environmentálny fond*, *Štátny fond rozvoja bývania* a pod., z Úradu vlády SR napr. *Program podpory športu*, či napr. z Ministerstva kultúry SR – *Kultúra znevýhodnených skupín*, *Nehmotné kultúrne dedičstvo a kultúrno-osvetová činnosť* a pod.

Vyššie územné celky si môžu vytvárať svoje regionálne grantové schémy na podporu určitých oblastí. Napríklad Nitriansky samosprávny kraj má vytvorený nástroj na podporu rozvoja vidieka *Leader NSK*, Prešovský samosprávny kraj – *NEFO fond*, alebo Bratislavský samosprávny kraj – *Bratislavská regionálna dotačná schéma na podporu kultúry* a pod.

Možno sa stretnúť aj s príkladmi vlastných grantových schém **na miestnej úrovni**, a to nielen na úrovni väčších miest (napr. Nitrianska komunitná nadácia, Grantový program na primárnu protidrogovú prevenciu a voľnočasové aktivity detí a mládeže Bratislavy), ale napr. aj na úrovni vidieckych obcí – príkladom môže byť obec Hrušov (okres Veľký Krtíš), ktorá si vytvorila grantovú schému pre podporu domácich spolkov a združení, čím aktivizovala miestne spolky a združenia a ich projektovú činnosť.

2.2 FINANCOVANIE ZO SÚKROMNÝCH ZDROJOV



Obrázok 22 Súkromné zdroje financovania projektov

Prameň: vlastné spracovanie

Súkromné zdroje poskytujú rôzne organizácie, buď pre budovanie dobrého mena spoločensky zodpovednej organizácie alebo takouto podporou naplňajú svoje poslanie.

Jednak môže ísť o návratný príspevok (úver v banke, zvýhodnená pôžička a pod.), ale tiež o poskytnutie nenávratného finančného príspevku – grantu. Poskytovateľmi na Slovensku sú rôzne organizácie. Granty, ktoré poskytujú sú väčšinou na menšie projekty, ale za to sú jednoduchšie a menej administratívne náročné. Známejšími na Slovensku sú *Nadácia SPP*, *Nadácia Orange*, *IKEA foundation*, *Nadácia MONDI Business Paper SCP*, *Nadácia EKOPOLIS*, *Nadácia Markíza*, *Nadácia Allianz*, *Nadácia TESCO*, *Nadácia VÚB*, *Nadácia Tatra banky*, *ČSOB Nadácia*, *Nadácia Dexia banky Slovensko*, *Nadácia Slovenskej sporiteľne*, *Nadácia Pontis*, *Nadácia otvorenej spoločnosti* a mnohé ďalšie.

Okrem toho aktivity a projekty rozvoja obce môžu podporiť aj domáce firmy prostredníctvom sponzoringu, poskytnutia zariadenia, materiálu a pod.

ZÁVER

Pripravený strategický dokument Program hospodárskeho rozvoja a sociálneho rozvoja obce Vinosady na roky 2015 – 2022 reflektuje aktuálne potreby obce pre jej ďalší rozvoj. Bol pripravený v spolupráci rôznych subjektov, ktorých sa rozvoj obce Vinosady dotýka (samospráva, podnikatelia, občania, spolky a združenia). Pri implementácii programu rozvoja je potrebné aj naďalej spolupracovať a komunikovať so všetkými subjektmi, aby bolo možné realizovať naplánované projekty a aktivity a aby sa naplňali stanovené ciele. Vďaka komunikácii bude tiež možné reagovať na prípadné zmeny, ktoré môžu ovplyvniť realizáciu.

PHSR obce Vinosady na roky 2015 – 2022 stanovil strategický rámec, ktorý nadväzuje aj na regionálny strategický dokument (PHSR Bratislavského samosprávneho kraja), ale aj na ciele politiky súdržnosti, ktoré si stanovila Slovenská republika v Partnerskej dohode implementovanej prostredníctvom operačných programov. Strategický zámer sa zameriava na 3 oblasti, v rámci ktorých si stanovila 10 opatrení. Tieto sa týkajú jednak dobudovania a modernizácie občianskej vybavenosti, sociálnej infraštruktúry a zvýšenia dostupnosti a kvality služieb, zlepšenia kvality prvkov životného prostredia a zvýšenia bezpečnosti obyvateľov, využívania prírodného potenciálu a dlhodobej tradície vinárstva a vinohradníctva a na rozvoj hospodárstva v obci a cestovného ruchu a na rozvoj spoločenského, športového a komunitného života ako aj na rozvoj spolupráce v rámci regiónu i mimo neho. Pre jednotlivé opatrenia boli stanovené monitorovacie indikátory a spôsob, akým sa bude program realizovať a monitorovať.

Tento dokument bol spracovaný v zmysle Zákona č. 539/2008 Z. z. o podpore regionálneho rozvoja v znení zákona č. 309/2014 Z. z. a Metodiky na vypracovanie Programu hospodárskeho rozvoja a sociálneho rozvoja obce/obcí/VÚC, verzia 2.0.

ZOZNAM PRÍLOH

Príloha č. 1 – Dotazník pre prípravu Programu hospodárskeho a sociálneho rozvoja

Príloha č. 2 – Doplnujúce informácie

Tabuľka 43 Zoznam analyzovaných koncepčných dokumentov a zdrojov informácií

Tabuľka 44 Ex-post hodnotenie PHSR Vinosady (2004 – 2014)

Tabuľka 45 Súhrnný prehľad projektových zámerov obce Vinosady

Tabuľka 46 Hodnotiace tabuľky pre výber projektov

Formulár Monitorovacej správy

PRÍLOHA č. 1 – Dotazník pre prípravu Programu hospodárskeho a sociálneho rozvoja

Dotazník pre prípravu Programu hospodárskeho a sociálneho rozvoja obce

Vážená občianka, občan,

Vaša obec spolu s ďalšími susednými obcami potrebujú vypracovať nové strategické dokumenty, v ktorých bude plánovaný ich ďalší rozvoj v rokoch 2014-2020.

Preto sa na Vás obraciame s prosbou o spoluúčasť a spoluprácu pri získavaní Vašich názorov, skúseností, postojov a predstáv o ďalšom smerovaní rozvoja obce. Vďaka nim bude možné vypracovať dokument, ktorý pomôže riešiť Vami stanovené problémy a rozvíjať oblasti, ktoré sú podľa Vás dôležité pre rozvoj.

Vyplnený dotazník, prosím, odovzdajte do zberného boxu, ktorý sa nachádza na Vašom obecnom úrade najneskôr do **21. mája 2014**.

A. OSOBNÉ INFORMÁCIE

1. Pohlavie /vek	Žena	Muž	2. Sociálny status	3. Ako dlho v obci žijete?
18-24			Zamestnanec	Od narodenia
25-34			Podnikateľ	Prisťahoval som sa v detstve
35-44			Nezamestnaný	Prisťahoval som sa v dospelosti pred viac ako 5 rokmi
45-54			Dôchodca	Prisťahoval som sa v dospelosti v posledných 5 rokoch
55-64			Študent	
65 a viac			Rodičovská dovolenka	
			Iné	

B. MIESTO BÝVANIA

4. Čo sa Vám na živote vo Vašej obci najviac páči?	Súhlasím	Čiastočne súhlasím	Nesúhlasím
4.1 Život je tu pokojnejší ako v meste.			
4.2 Ľudia sa tu viac zaujímajú jeden o druhého ako v meste.			
4.3 Môžem sa tu lepšie realizovať, naplňovať svoje plány.			
4.4 Blízky kontakt s prírodou.			
4.5 Mám tu rodinu a blízkych priateľov.			
4.6 Iné:			

5. Čo sa Vám na živote vo Vašej obci, naopak, nepáči?	Súhlasím	Čiastočne súhlasím	Nesúhlasím
5.1 Málo pracovných príležitostí.			
5.2 Horšia kvalita a nedostatok služieb a tovarov ako v meste.			
5.3 Za všetkým treba dochádzať do mesta.			
5.4 Nie je tu vytváraný priestor na sebarealizáciu.			
5.5 Znečistené životné prostredie.			
5.6 Ľudia sa nechcú zapájať do spoločenského života a tak sa tu nič nedeje.			
5.7 Iné:			

C. ZÁKLADNÉ ŽIVOTNÉ POTREBY

6. Označte, prosím, úroveň spokojnosti s poskytovaním služieb.	Spokojný(á)	Nespokojný(á)
6.1 Dopravná dostupnosť obce		
6.2 Stav chodníkov a ciest		
6.3 Vybavenosť obce kanalizáciou		
6.4 Vybavenosť obce verejným vodovodom		
6.5 Vybavenosť obce plynom		
6.6 Vybavenosť obce elektrinou		
6.7 Dostupnosť internetovým pripojením		
6.8 Dostupnosť signálom mobilných operátorov		
6.9 Stav a upravenosť verejných priestranstiev		
6.10 Systém zberu komunálneho odpadu		
6.11 Dostupnosť a kvalita zdravotníckych služieb		
6.12 Dostupnosť a kvalita predškolských zariadení		
6.13 Dostupnosť a kvalita vzdelávania na ZŠ		
6.14 Dostupnosť a kvalita sociálnych zariadení		
6.15 Možnosti športového vyžitia		
6.16 Možnosti kultúrneho vyžitia		
6.17 Možnosti pre rekreáciu		
6.18 Množstvo kultúrno-spoločenských aktivít		
6.19 Možnosti stravovania a pohostinstva		
6.20 Možnosti komerčných služieb (napr. poštové a finančné služby, skrášľovacie služby, automoto servisy pod.)		
6.21 Stav obecnej knižnice		
6.22 Požiarňa ochrana		
6.23 Činnosť obecnej polície		
6.24 Stav domu s mútku		

7. Doplňte, prosím, ktoré služby sú podľa Vás nedostatočné a chýbajú Vám:

.....

.....

.....

D. PRÁCA

8. Ste spokojný(á) s pracovnými možnosťami v obci?	Spokojný(á)	Nespokojný(á)
8.1 Pre mladých		
8.2 Pre ženy		
8.3 Pre mužov		

PRÍLOHA č. 1 – Dotazník pre prípravu Programu hospodárskeho a sociálneho rozvoja

9. V ktorom odvetví by podľa Vás bol najpotrebnejší vznik nových pracovných príležitostí?		10. Prečo podľa Vás nevznikajú uvedené príležitosti?		F. ROZVOJ OBCE	
9.1 V poľnohospodárstve, vinárstve, lesníctve		10.1 Zlá dostupnosť regiónu		16. Na čo by ste prednostne využili finančné prostriedky obce?	
9.2 V potravinárskom sektore		10.2 Nedostatočne vybudovaná infraštruktúra potrebná pre podnikanie		Prosím, špecifikujte čo konkrétne (aké aktivity by m realizované)	
9.3 V priemysle		10.3 Nedostatočná kvalita pracovnej sily		16.1 Na vybudovanie, resp. na rekonštrukciu infraštruktúry	
9.4 V stavebníctve		10.4 Legislatívne bariéry		16.2 Na vybudovanie, resp. rekonštrukciu školských, sociálnych alebo zdravotníckych zariadení	
9.5 V remeselnej výrobe		10.5 Nezaujímam sa zo strany podnikateľov		16.3 Na vytvorenie podmienok pre kultúrno-spoločenský a športový potenciál	
9.6 V obchode a komerčných službách		10.6 Nezaujímam sa obce		16.4 Na kultúrno-spoločenské a športové aktivity	
9.7 V cestovnom ruchu		10.7 Iné:		16.5 Na zatraktívnenie okolia	
9.8 Vo verejnej správe				16.6 Na zlepšenie životného prostredia	
9.9 V sociálnej oblasti				16.7 Na podporu rozvoja výroby	
9.10 V inej sfére:				16.8 Na podporu rozvoja služieb	

E. SOCIÁLNY PRIESTOR

11. Ako by ste charakterizovali:		Dobré	Ani dobré ani zlé	Nie	16.10 Na podporu poľnohospodárstva, vinárstva, potravinárstva
11.1 medzifidusé vzťahy v obci					
11.2 vaše susedské vzťahy					
12. Zaujímate sa o dianie:		Áno často	Sporadicky	Nie	16.11 Na podporu tvorby pracovných miest v iných oblastiach
12.1 v obci					
13. Prosím, vyjadrite sa k týmto výrokom podľa situácie vo Vašom okolí		Súhlasím	Nesúhlasím	16.12 Na rozvoj špecifických sociálnych skupín (mládež, dôchodcovia, nezamestnaní a pod.)	
13.1 Obyvatelia majú dostatok príležitostí k spoločenským kontaktom.				16.13 Iné:	
13.2 Obyvatelia majú dostatok možností na seberealizáciu.					
13.3 Obyvatelia sú aktívni a snažia sa zatraktívniť život v obci, či spríjemniť prostredie.					
13.4 V obci existuje len pár jedincov, ktorí sa snažia, ale väčšina obyvateľstva je pasívna a nezaujíma sa o život v obci.					
13.5 Obyvatelia sú väčšinou k svojmu okoliu ľahostajní.					
13.6 Niektorí obyvatelia kazia snahu iných.					

14. Odkiaľ získavate väčšinu informácií o dianí v obci?	
14.1 Z obecného rozhlasu, tlačovín, úradnej tabule	
14.2 Zo zastupiteľstiev, verejných zhromaždení	
14.3 Od starostu a poslancov	
14.4 Na ulici, v obchode, od susedov, v kostole	
14.5 Z internetu	
14.6 Iné:	

15. Ste ochotný(á) podieľať sa na aktivitách v obci?	
15.1 Áno, a aj som aktívny(a) v spolku, združení	
15.2 Áno, som ochotný(á), ale zatiaľ aktívny(a) nie som.	
15.3 Bol by som ochotný(á), ale neviem ako by som mohol.	
15.4 Nie, je mi to jedno.	

17. Ako si predstavujete budúcnosť Vašej obce?	
17.1 Obec bude známa v širokom okolí vďaka rozvinutému vidieckemu cestovnému ruchu založenom na lokálnych produktoch a službách. Domácim obyvateľom bude poskytovať príjemný priestor pre bývanie založenom na tradičnom vidieckom štýle.	
17.2 Obec bude predovšetkým príjemným miestom pre bývanie s dostupnými a kvalitnými službami, atraktívnym vzhľadom a kvalitným životným prostredím s bohatým kultúrno-spoločenským životom.	
17.3 Obec bude predovšetkým príjemným miestom pre bývanie s dostupnými a kvalitnými službami s dostatkom pracovných príležitostí pre domácich obyvateľov.	
17.4 Obec bude vďaka svojej dostupnosti a infraštruktúrnej vybavenosti centrom pre investičné výrobné aktivity, ktoré budú poskytovať prácu nielen domácim obyvateľom, ale aj obyvateľom mimo obce.	
17.5 Ak máte inú predstavu, uveďte ju prosím:	

Ďakujeme za Vašu spoluprácu, trpezlivosť a Vaše podnetné návrhy.

Tabuľka 43 Zoznam analyzovaných koncepčných dokumentov a zdrojov informácií

Názov dokumentu / Zdroj dát	Platnosť dokumentu	Úroveň dokumentu / dát	Oblasť dát / téma	Webová stránka
Metodika na vypracovanie Programu hospodárskeho rozvoja a sociálneho rozvoja obce/obcí/VÚC, verzia 2.0	Platná od Februára 2015	národná		
Štatistický úrad SR	-	národná	Demografia, prírodné zdroje	www.statistics.sk
SODB 1991, 2001, 2011	-	národná	Demografia, ekonomická situácia, sociálna a technická infraštruktúra	www.statistics.sk
Živnostenský register SR, Obchodný register SR	-	národná	Ekonomická situácia	www.orsr.sk , www.zrsr.sk
Vyhl. č. 81/1998 Z. z. zo dňa 3.3.1998	platná od 1.5.1998	národná	Životné prostredie	
Program hospodárskeho a sociálneho rozvoja obce Trnávka	2008 - 2015	miestna	Ex-post hodnotenie	
Program hospodárskeho a sociálneho rozvoja Trnavského samosprávneho kraja na roky 2009 – 2015	2009 – 2015	regionálna	Súlad programu s regionálnym strategickým dokumentom	
Partnerská dohoda o využívaní európskych štrukturálnych a investičných fondov v rokoch 2014-2020 a súvisiace operačné programy	2014 – 2022	národná	Finančný plán	www.partnerskadohoda.gov.sk
Metodický pokyn CKO č. 17, verzia 1	Od 2015	národná	Merateľné ukazovatele	http://www.partnerskadohoda.gov.sk/metodicke-pokyny-cko/

Prameň: vlastné spracovanie

PRÍLOHA č. 2 – Doplnujúce informácie

Tabuľka 44 Ex-post hodnotenie PHSR Vinosady (2004 – 2014)

č.	Opatrenie PHSR obce	Opatrenie PHSR kraja	Názov projektu/aktivity	Klasifikácia investície (stavby) - triedy (ak je relevantné)	Rok začatia a ukončenia projektu	merateľný ukazovateľ	Dosiahnutá hodnota merateľného ukazovateľa	zdroj financovania
1	2	3	4	5	6	7	8	9
1	Strategický cieľ č. 4 - Podpora spoločných služieb v oblasti cestovného ruchu a rekreácie	5.1.2. Rozvoj foriem cestovného ruchu	Propagácia miestnych trhov zameraných na ochutnávku a predaj vín.	z pivnice do pivnice	2008 + priebežne	zvýšenie návštevnosti	každoročné zvýšenie návštevnosti	združenie vinárov
2	Strategický cieľ č. 4 - Podpora spoločných služieb v oblasti cestovného ruchu a rekreácie	11.1.1. Regenerácia sídiel a inžinierskych sietí	Rekonštrukcia vodovodu.	2222 Miestne potrubné rozvody vody	2012 - 2013			Realizovala BVS
3	Strategický cieľ č. 5 - Obnova a rozvoj obcí a zachovanie kultúrneho dedičstva	5.1.2. Rozvoj foriem cestovného ruchu	Organizácia trhov zameraných na ochutnávku a predaj vín.	z pivnice do pivnice	2008 + priebežne	zvýšenie návštevnosti	každoročné zvýšenie návštevnosti	združenie vinárov

Prameň: vlastné spracovanie

PRÍLOHA č. 2 – Doplnujúce informácie

Tabuľka 45 Súhrnný prehľad projektových zámerov obce Vinosady

P. č.	Opatrenie PHSR obce	Názov projektu/aktivity	Zodpovedný	Klasifikácia stavby	Priorita	Termín realizácie projektu		Predpokladané náklady	Napĺňanie opatrenia PHSR VÚC
						od	do		
1	2	3	4	5	6	7	8	9	10
1.	1.1	Dobudovanie kanalizácie v obci	Obec Vinosady	2223 Miestne kanalizácie	vysoká	2015	2020	1 310 000	6.6 Podpora udržateľného integrovaného rozvoja miest a obcí
2.	1.1	Dobudovanie ČOV	Obec Vinosady	2223 Miestne kanalizácie	vysoká	2015	2020	305 000	6.6 Podpora udržateľného integrovaného rozvoja miest a obcí
3.	1.1	Modernizácia obecného rozhlasu	Obec Vinosady		nízka	2017	2018	do 10 000	
4.	1.1	Rozvoj výstavby v novonavrhovaných lokalitách (Tále, Repnica, Hrubá roľa, Bolešky, Muškát a Záhumenice)	Obec Vinosady	222 Miestne potrubné a káblové rozvody	stredná	2015	2020	do 150 000	
5.	1.1	Prekládka vzduchom vedených sietí (elektrické, telekomunikačné) do zeme	Obec Vinosady	2224 Miestne elektrické a telekomunikačné rozvody a vedenia	nízka	2018	2020	do 150 000	7.4 Rozvoj inteligentnej distribúcie plynu a elektriny
6.	1.1	Modernizácia verejného osvetlenia	Obec Vinosady		stredná	2017	2020	do 150 000	
7.	1.1	Spracovanie ÚPN	Obec Vinosady		vysoká	2014	2015	14 500	
8.	1.1	Rekonštrukcia vodovodného potrubia v obci	BVS	2222 Miestne potrubné rozvody vody	vysoká	2015	2016	do 150 000	6.1 Riešenie významných potrieb investícií do sektora odpadu a vodného hospodárstva
9.	1.2	Rekonštrukcie a opravy miestnych komunikácií	Obec Vinosady	2112 Miestne komunikácie	stredná	2016	2020	do 150 000	7.2 Posilnenie regionálnej mobility
10.	1.2	Budovanie a rekonštrukcia chodníkov	Obec Vinosady	2112 Miestne komunikácie	stredná	2015	2020	do 150 000	7.2 Posilnenie regionálnej mobility
11.	1.2	Vybudovanie cyklotrás a ich napojenie na existujúce cyklotrasy v okolí	Obec Vinosady	2112 Miestne komunikácie	vysoká	2015	2020	do 150 000	6.7 Investície do opatrení na zníženie znečistenia ovzdušia súvisiaceho s dopravou
12.	1.2	Rekonštrukcia a modernizácia autobusových zastávok	Obec Vinosady	1241 Dopravné a telekomunikačné budovy, stanice, terminály a pridružené budovy	stredná	2016	2020	do 10 000	7.7 Rozvoj integrovanej dopravy

PRÍLOHA č. 2 – Doplnujúce informácie

13.	1.2	Pasportizácia dopravného značenia	Obec Vinosady		vysoká	2015	2016	do 10 000	7.2 Posilnenie regionálnej mobility
14.	1.3	Likvidácia divokých skládok odpadu	Obec Vinosady		vysoká	2015	2020	do 10 000	6.1 Riešenie významných potrieb investícií do sektora odpadu a vodného hospodárstva
15.	1.3	Inštalácia košov pre psie exkrementy	Obec Vinosady		nízka	2015	2016	do 10 000	6.1 Riešenie významných potrieb investícií do sektora odpadu a vodného hospodárstva
16.	1.3	Vybudovanie poldrov	Obec Vinosady		vysoká	2016	2020	do 10 000	6.3 Ochrana a obnova biologickej diverzity, ochrana pôdy a obnova a podpora ekosystémových služieb
17.	1.3	Spolupráca a budovanie partnerstiev pre údržbu a čistenie Trnianskeho potoka	Obec Vinosady		vysoká	2015	2020	do 10 000	6.3 Ochrana a obnova biologickej diverzity, ochrana pôdy a obnova a podpora ekosystémových služieb
18.	1.3	Dobudovanie vetrolamov	Obec Vinosady		nízka	2017	2020	do 10 000	6.3 Ochrana a obnova biologickej diverzity, ochrana pôdy a obnova a podpora ekosystémových služieb
19.	1.3	Vybudovanie zberného dvora v obci	Obec Vinosady		vysoká	2015	2020	do 150 000	6.1 Riešenie významných potrieb investícií do sektora odpadu a vodného hospodárstva
20.	1.3	Prevenencia pred negatívnymi dôsledkami povodní	Obec Vinosady		vysoká	2015	2020	do 10 000	5.2 Podpora investícií na riešenie osobitných rizík s dôrazom na protipovodňovú ochranu
21.	1.3	Projekty energetickej efektívnosti budov	Obec Vinosady	1220 Budovy pre administratívu	vysoká	2015	2020	do 150 000	4.2 Podpora energetickej efektívnosti vo verejných infraštruktúrach a podnikoch
22.	2.1	Znovuoživenie vydávania obecných novín	Obec Vinosady		stredná	2015	2017	2 000	9.5 Podpora kultúrnych aktivít a angažovanosti občanov v oblasti kultúry
23.	2.1	Rozšírenie ponuky komerčných služieb	Obec Vinosady		nízka	2015	2020	do 10 000	3.2 Rozvoj MSP spojených s európskymi a regionálnymi výzvami, najmä rozvoj výrobkov a služieb
24.	2.1	Rozšírenie ponuky stravovacích služieb	Obec Vinosady		nízka	2015	2020	do 10 000	3.2 Rozvoj MSP spojených s európskymi a regionálnymi

PRÍLOHA č. 2 – Doplnujúce informácie

									výzvami, najmä rozvoj výrobkov a služieb
25.	2.1	Rozšírenie ponuky peňažných a poštových služieb	Obec Vinosady		stredná	2015	2018	do 10 000	3.2 Rozvoj MSP spojených s európskymi a regionálnymi výzvami, najmä rozvoj výrobkov a služieb
26.	2.1	Mobilná ambulancia všeobecného lekára	Obec Vinosady	1264 Nemocničné budovy a zdravotnícke zariadenia	nízka	2018	2019		9.1 Cílené investície do zdravotníckej a sociálnej infraštruktúry
27.	2.1	Vybudovanie stacionára pre dôchodcov	Obec Vinosady	1264 Nemocničné budovy a zdravotnícke zariadenia	stredná	2018	2020		9.1 Cílené investície do zdravotníckej a sociálnej infraštruktúry
28.	2.1	Rozvoj informačných a komunikačných kanálov obce	Obec Vinosady		vysoká	2015	2018	do 10 000	2.2 Podpora IKT verejnej správy
29.	2.2	Organizovanie miestnych trhov na ochutnávku a predaj vín	Obec Vinosady		vysoká	2015	2020	do 10 000	6.2 Ochrana, podpora a rozvoj kultúrneho a prírodného dedičstva
30.	2.2	Podpora vinárstva a vinohradníctva	Obec Vinosady		vysoká	2015	2020	do 10 000	3.4 Podpora podnikateľských zručností v poľnohospodárskom sektore a v oblasti rybného hospodárstva a akvakultúry
31.	2.2	Výroba a predaj lokálnych produktov	Obec Vinosady		stredná	2015	2020	do 10 000	3.2 Rozvoj MSP spojených s európskymi a regionálnymi výzvami, najmä rozvoj výrobkov a služieb
32.	2.2	Inovačné trendy v podnikaní	Obec Vinosady		stredná	2015	2020	do 10 000	1.4 Podpora inovatívnych prístupov vo sfére služieb a propagácia výsledkov výskumu
33.	2.2	Podpora podnikania prostredníctvom využívania obecného majetku	Obec Vinosady		nízka	2015	2020	do 10 000	3.1 Podpora podnikania a podpora zakladania nových firiem a samostatnej zárobkovej činnosti
34.	2.2	Propagácia obce v nadväznosti na vinárske podujatia	Obec Vinosady		vysoká	2015	2020	do 10 000	6.2 Ochrana, podpora a rozvoj kultúrneho a prírodného dedičstva
35.	2.3	Rozvoj zážitkovej turistiky	Obec Vinosady		stredná	2015	2020	do 10 000	3.2 Rozvoj MSP spojených s európskymi a regionálnymi

PRÍLOHA č. 2 – Doplnujúce informácie

									výzvami, najmä rozvoj výrobkov a služieb
36.	2.3	Komplexný rozvoj cykloturistiky, turistiky a náučných trás a chodníkov	Obec Vinosady		vysoká	2015	2020	do 10 000	3.2 Rozvoj MSP spojených s európskymi a regionálnymi výzvami, najmä rozvoj výrobkov a služieb
37.	2.3	Marketingová stratégia rozvoja CR obce	Obec Vinosady		nízka	2017	2020	do 10 000	3.2 Rozvoj MSP spojených s európskymi a regionálnymi výzvami, najmä rozvoj výrobkov a služieb
38.	2.3	Organizovanie a spolupráca pri poskytovaní zážitkových, tradičných gastronomických podujatí	Obec Vinosady		nízka	2015	2020	do 10 000	6.2 Ochrana, podpora a rozvoj kultúrneho a prírodného dedičstva
39.	3.1	Prírodná rezervácia Holubyho lesostep	Obec Vinosady		stredná	2016	2020	do 10 000	6.2 Ochrana, podpora a rozvoj kultúrneho a prírodného dedičstva
40.	3.1	Vybudovanie centrálnej oddychovej zóny (revitalizácia centra obce)	Obec Vinosady		vysoká	2017	2020	do 150 000	6.6 Podpora udržateľného integrovaného rozvoja miest a obcí
41.	3.1	Dobudovanie urnových hájov v oboch miestnych cintorínoch	Obec Vinosady	1272 Budovy a miesta na vykonávanie náboženských aktivít	vysoká	2015	2016	do 10 000	6.6 Podpora udržateľného integrovaného rozvoja miest a obcí
42.	3.1	Záchrana sakrálnych pamiatok na území obce	Obec Vinosady	1273 Historické alebo chránené pamiatky	vysoká	2015	2020	do 10 000	6.2 Ochrana, podpora a rozvoj kultúrneho a prírodného dedičstva
43.	3.1	Ochrana a obnova kultúrneho dedičstva (galérie, múzeá, kultúrne pamiatky)	Obec Vinosady	1262 Múzeá a knižnice	stredná	2015	2020	do 10 000	6.2 Ochrana, podpora a rozvoj kultúrneho a prírodného dedičstva
44.	3.1	Mapovanie kultúrnych a prírodných pamiatok, vzácnych stromov a areálov	Obec Vinosady		vysoká	2015	2020	do 10 000	6.2 Ochrana, podpora a rozvoj kultúrneho a prírodného dedičstva
45.	3.2	Rekonštrukcia a modernizácia objektov a budov vo vlastníctve obce (OcU, ZŠ, MŠ, telocvičňa, dom smútku, požiarňa zbrojnica)	Obec Vinosady	1261 Budovy na kultúrnu a verejnú zábavu, 1263 Školy, univerzity a budovy vzdelávania, 1220 Budovy pre administratívu, 1265 Budovy na šport	vysoká	2015	2020	do 150 000	6.6 Podpora udržateľného integrovaného rozvoja miest a obcí

PRÍLOHA č. 2 – Doplnujúce informácie

46.	3.2	Vybudovanie kultúrneho domu	Obec Vinosady	1262 Múzeá a knižnice	vysoká	2016	2020	do 300 000	6.6 Podpora udržateľného integrovaného rozvoja miest a obcí
47.	3.2	Osadenie kamerového systému v obci	Obec Vinosady		vysoká	2015	2017	do 10 000	
48.	3.2	Výstavba nájomných domov/bytov	Obec Vinosady	1122 Trojbytové a viacbytové budovy	nízka	2019	2020		9.1 Cílené investície do zdravotníckej a sociálnej infraštruktúry
49.	3.2	Miestna tržnica	Obec Vinosady	1230 Budovy pre obchod a služby	nízka	2018	2020	do 10 000	3.1 Podpora podnikania a podpora zakladania nových firiem a samostatnej zárobkovej činnosti
50.	3.3	Vytvorenie priestorov pre športové aktivity detí a mládeže	Obec Vinosady	1265 Budovy na šport	vysoká	2016	2018	do 150 000	6.6 Podpora udržateľného integrovaného rozvoja miest a obcí
51.	3.3	Vybudovanie detského ihriska	Obec Vinosady	1265 Budovy na šport	vysoká	2016	2018	do 10 000	6.6 Podpora udržateľného integrovaného rozvoja miest a obcí
52.	3.3	Zriadenie objektov pre voľný čas (materské centrum, centrum voľného času, kluby seniorov a pod.)	Obec Vinosady	1261 Budovy na kultúrnu a verejnú zábavu	vysoká	2016	2018	do 150 000	9.5 Podpora kultúrnych aktivít a angažovanosti občanov v oblasti
53.	3.3	Vybudovanie športového areálu	Obec Vinosady	2411 Športové ihriská	vysoká	2015	2018	do 150 000	6.6 Podpora udržateľného integrovaného rozvoja miest a obcí
54.	3.3	Fitnes v prírode	Obec Vinosady	2412 Ostatné športové a rekreačné stavby	nízka	2017	2020	do 10 000	9.5 Podpora kultúrnych aktivít a angažovanosti občanov v oblasti
55.	3.4	Podpora tradície vinohradníctva a vinárstva	Obec Vinosady		vysoká	2015	2020	do 10 000	6.2 Ochrana, podpora a rozvoj kultúrneho a prírodného dedičstva
56.	3.4	Zvýšenie zapojenosti obce v rámci budovania partnerstiev v okolí	Obec Vinosady		vysoká	2015	2020	do 10 000	9.4 Podpora integrovaného miestneho rozvoja riadeného spoločenstvom
57.	3.4	Oživenie tradičných remesiel	Obec Vinosady		stredná	2016	2020	do 10 000	6.2 Ochrana, podpora a rozvoj kultúrneho a prírodného dedičstva

PRÍLOHA č. 2 – Doplnujúce informácie

58.	3.4	Zachovávanie vidieckeho rázu obce	Obec Vinosady		vysoká	2015	2020		6.2 Ochrana, podpora a rozvoj kultúrneho a prírodného dedičstva
59.	3.4	Podpora organizácie tradičných podujatí, hodových slávností, pútí	Obec Vinosady		vysoká	2015	2020	do 10 000	6.2 Ochrana, podpora a rozvoj kultúrneho a prírodného dedičstva
60.	3.4	Podpora neziskových organizácií pôsobiacich v obci	Obec Vinosady		nízka	2015	2020	do 10 000	9.4 Podpora integrovaného miestneho rozvoja riadeného spoločenstvom
61.	3.4	Podpora aktivít v rámci existujúcich partnerstiev	Obec Vinosady		stredná	2015	2020	do 10 000	9.4 Podpora integrovaného miestneho rozvoja riadeného spoločenstvom
62.	3.4	Organizovanie hudobných, folklórnych a divadelných podujatí	Obec Vinosady		nízka	2015	2020	do 10 000	9.5 Podpora kultúrnych aktivít a angažovanosti občanov v oblasti
63.	3.4	Budovanie knižničného fondu	Obec Vinosady		stredná	2015	2020	do 10 000	9.5 Podpora kultúrnych aktivít a angažovanosti občanov v oblasti
64.	3.4	Organizácia a podpora tvorivých dielní, jarmokov, ukážok tradičných remesiel	Obec Vinosady		stredná	2015	2020	do 10 000	6.2 Ochrana, podpora a rozvoj kultúrneho a prírodného dedičstva
65.	3.4	Vzdelávacie a informačné aktivity v oblasti miestnej kultúry a histórie	Obec Vinosady		stredná	2015	2020	do 10 000	6.2 Ochrana, podpora a rozvoj kultúrneho a prírodného dedičstva

Prameň: vlastné spracovanie

PRÍLOHA č. 2 – Doplnujúce informácie

Tabuľka 46 Hodnotiace tabuľky pre výber projektov

otázka		možná odpoveď				
1	Do akej miery je realizácia projektu nevyhnutná?	3 - realizácia je nutná okamžite, havarijný stav	2 - realizácia je potrebná, inak by mohol vzniknúť havarijný stav	1 - realizácia je potrebná	0 - realizácia projektu nie je nevyhnutná	
2	Spĺňame podmienky a kritériá hodnotenia projektu? (v prípade žiadostí o financovanie z iných zdrojov)	áno	nie	pokiaľ nie, tak hľadáme iné možnosti financovania, resp. sa rozhodneme, že projekt nebudeme realizovať		
3	Kto sú dotknuté osoby a inštitúcie projektom?	uviesť:				
3a	Prebehla diskusia so zástupcami dotknutých osôb?	áno	áno, ale nie o všetkými	nie		
3b	Vznikol konsenzus o spôsobe riešenia problému?	áno	vznikol kompromis	väčšina sa zhodla	väčšina sa nezhodla	
3c	Je niekto z dotknutých osôb a inštitúcií ochotný pomôcť?	áno	nie			
3d	Ako?	uviesť:				
3e	Príp. môže nám niekto brániť v realizácii, resp. skomplikovať realizáciu?	áno	nie			
3f	Ako tomu zabrániť?	uviesť:				
4	Je zvolený spoľahlivý partner?	áno	partner nie je	partner nie je spoľahlivý, je potrebné si dávať pozor na		
5	Do akej miery realizácia projektu ovplyvní:					
	- ekonomickú situáciu dotknutých osôb a inštitúcií?	-- veľmi negatívny dopad	- negatívny dopad	0 nemá dopad	+ pozitívny dopad	++ veľmi pozitívny dopad
	- sociálnu situáciu dotknutých osôb a inštitúcií?	-- veľmi negatívny dopad	- negatívny dopad	1 nemá dopad	+ pozitívny dopad	++ veľmi pozitívny dopad
	- spoločenskú situáciu dotknutých osôb a inštitúcií?	-- veľmi negatívny dopad	- negatívny dopad	2 nemá dopad	+ pozitívny dopad	++ veľmi pozitívny dopad
	- ekologickú situáciu v obci a okolí?	-- veľmi negatívny dopad	- negatívny dopad	3 nemá dopad	+ pozitívny dopad	++ veľmi pozitívny dopad
6	Máme dostatok kapacít na realizáciu daného projektu, aktivít?					

PRÍLOHA č. 2 – Doplnujúce informácie

	- finančné kapacity	áno	nie	nepotrebujeme		
	- ľudské kapacity	áno	nie	nepotrebujeme		
	- časové kapacity	áno	nie	nepotrebujeme		
	- materiálne kapacity	áno	nie	nepotrebujeme		
7	Existuje iný spôsob riešenia projektu?	áno	nie			
7a	Ak áno, je efektívnejší?	áno	nie			
8	Je zvolený spôsob financovania najvhodnejší?	áno	nie			
8a	Existujú aj iné možnosti financovania projektu?	áno	nie	áno, ale za nevýhodných podmienok		
9	Sú finančné náklady vynaložené efektívne? (vzhľadom k očakávaným výstupom?)	áno	nie			
10	Sú podmienky realizácie projektu legislatívne ošetrené (vlastníctvo, zazmluvnenie dodávateľov a pod.)?	áno	nie			
11	Ktoré opatrenie sa naplňa realizáciou projektu?	uviesť:				
12	Oplatí sa realizovať projekt? (na váhy si dať prínosy a náklady (nielen finančné, ale aj časové, materiálne, ľudské))	prínosy výrazne prevažujú náklady	prínosy prevažujú náklady	prínosy neprevažujú náklady	náklady prevažujú prínosy	

Prameň: vlastné spracovanie

Formulár Monitorovacej správy

Správa o plnení akčného plánu obce Vinosady k (dátum spracovanie monitorovacej správy) bola spracovaná v zmysle Programu hospodárskeho rozvoja a sociálneho rozvoja obce Vinosady na roky 2015 – 2022, kapitola D. Realizačná časť. Cieľom monitoringu Akčného plánu obce Vinosady je pripraviť komplexnú informáciu o tom, ako sa plnia opatrenia navrhnuté v PHSR obce počas celého obdobia platnosti dokumentu. Tieto údaje sú k dispozícii pre samosprávu a širokú verejnosť.

Monitorovacia správa o plnení Akčného plánu má 4 časti:

1. Zhodnotenie realizovaných aktivít a projektov,
2. Opis realizácie projektov a aktivít,
3. Aktualizácia Akčného plánu a
4. Pripomienky a navrhované zmeny v procesoch realizácie, monitorovania a hodnotenia.

Akčný plán obce Vinosady je zoradený podľa priorít a opatrení. Odpočet aktivít v akčnom pláne je spracovaný z pohľadu obce Vinosady, v niektorých prípadoch je ako realizátor danej aktivity uvedený iný subjekt (investor, prevádzkovateľ, partnerská inštitúcia a pod.). V akčnom pláne sú vymenované aktivity bežného, kapitálového a podporného charakteru v časovom slede. Akčný plán je spracovaný na základe údajov zo schváleného rozpočtu obce, schválených strategických dokumentov obce a údajov obecného úradu obce Vinosady.

Aktuálna verzia akčného plánu je zverejnená na webovej stránke www.vinosady.sk.

Pripomienky k akčnému plánu mesta je možné zaslať e-mailom na adresu@.....sk.

Ďalší monitoring akčného plánu sa uskutoční ku dňu (text je upraviteľný)

1. Zhodnotenie realizovaných aktivít a projektov z Akčného plánu k (dátum)*

Priorita/opatrenie	Názov priority/opatrenia/projektu/aktivity	Plánovaný termín realizácie	Ukazovateľ výstupu	Počiatočná hodnota ukazovateľa	Plánovaná hodnota ukazovateľa	Skutočná hodnota ukazovateľa	Rozpočet mesta/obce/kraja	Externé zdroje	Realizácia aktivít od do a plán na obdobie od do	Opatrenie samosprávneho kraja

* okrem aktivít a projektov z Akčného plánu, ktoré je povinné monitorovať, budú monitorované aj ďalšie aktivity a projekty, ktoré sa týkajú naplňovania jednotlivých opatrení a cieľov.

PRÍLOHA č. 2 – Doplnujúce informácie

2. Opis realizácie aktivít

- popis zásadných faktov, ktoré sa udiali počas realizácie projektov a majú vplyv na plnenie stratégie (oneskorenie realizácie, realizácia nad rámec plánovaného projektu a pod.)
- pokiaľ sa niektoré z projektov z Akčného plánu nerealizovali, zdôvodnenie, prečo sa nerealizovali a aké nápravné opatrenia boli prijaté

3. Aktualizácia Akčného plánu pre rok

Opatrenie/aktivita	Termín (rok)	Zodpovedný	Financovanie	Ukazovateľ výstupu	Opatrenie samosprávneho kraja

4. Pripomienky a navrhované zmeny v procesoch realizácie, monitorovania

.....

Prameň: vlastné spracovanie