

**PROGRAM HOSPODÁRSKEHO ROZVOJA
A SOCIÁLNEHO ROZVOJA
OBCE VIŠTUK**



**NA OBDOBIE ROKOV
2014 - 2022**

Január 2016

Verzia 2.0

Tabuľka 1 Hlavička dokumentu PHSR

Názov diela:	Program hospodárskeho a sociálneho rozvoja obce Vištuk na roky 2014 -2022
Územné vymedzenie :	Bratislavský kraj, obec Vištuk
Územný plán obce schválený:	áno
Dátum schválenia PHSR:	
Dátum platnosti:	
Verzia	2.0
Publikovaný verejne:	
Objednávateľ:	
Zhotoviteľ:	Pro Implement, s.r.o. Štefanovičová 127 951 15 Štefanovičová
Spracovateľský kolektív:	Ing. Iveta Kostková Ing. Eva Balážová, PhD Ing. Ivana Gecíková, PhD. Ing. Barbora Babjaková, PhD. doc. Ing. Viera Papcunová, PhD.

Prameň: vlastné spracovanie

OBSAH

ÚVOD	5
ČASŤ A. ANALYTICKÁ ČASŤ	9
Časť A.I. Analýza vnútorného prostredia	9
1. História obce a jej rozvoj	9
2. Hospodárska oblasť	11
2.1. Administratívne začlenenie a geografická poloha obce a väzby obce na póly ekonomického rozvoja	11
2.2. Ekonomická štruktúra a ekonomický rozvoj	12
2.2.1. Ekonomická základňa obce	13
2.2.2. Ekonomická aktivita obyvateľstva a miera nezamestnanosti	15
2.2.3. Ekonomika miestnej samosprávy	17
2.3. Technická infraštruktúra	24
2.3.1. Cestná sieť a dopravné systémy	25
2.3.2. Energetické hospodárstvo	26
2.3.3. Telekomunikácie	27
3. Sociálna oblasť	27
3.1. Obyvateľstvo	27
3.1.1. Veková štruktúra obyvateľstva	30
3.1.2. Vzdelanostná štruktúra obyvateľstva	31
3.1.3. Národnostná a konfesijná štruktúra obyvateľstva	32
3.1.4. Kultúrno-spoločenská a športová aktivita obyvateľov obce	33
3.2. Sociálna infraštruktúra	39
3.2.1. Domový a bytový fond	39
3.2.2. Školstvo	43
3.2.3. Zdravotníctvo	43
3.2.4. Sociálna starostlivosť	44
3.2.5. Služby obyvateľstvu	44
4. Oblasť environmentu a životného prostredia	44
4.1. Prírodné zdroje	44
4.1.1. Štruktúra pôdneho fondu	45
4.1.2. Klimatické podmienky	47
4.1.3. Vodné pomery	47
4.1.4. Flóra a fauna	47
4.2. Technická infraštruktúra	49
4.2.1. Vodné hospodárstvo	49
4.2.2. Odpadové hospodárstvo	50
5. Zhrnutie analýzy endogénnych rozvojových faktorov	50
6. Analýza silných a slabých stránok územia	53
7. Analýza príčin a dôsledkov obce Višťuk	55
8. Postoje a názory obyvateľov obce na život a dianie v obci a perspektívy jej ďalšieho vývoja	56
Časť A. II Analýza vonkajšieho prostredia	61

PROGRAM HOSPODÁRSKEHO ROZVOJA A SOCIÁLNEHO ROZVOJA OBCE VIŠTUK
NA OBDOBIE ROKOV 2014 – 2022

1. Analýza vplyvu vonkajšieho prostredia na vývoj situácie v území	61
2. Analýza príležitostí a ohrození pre rast a rozvoj obce Vištuk.....	62
Časť A.III Zhodnotenie súčasného stavu obce Vištuk.....	63
1. SWOT analýza obce Vištuk	63
2. Analýza možných rizík a hrozieb, identifikáciu kritických oblastí rozvoja.....	65
3. Identifikácia východísk a možných riešení	66
4. Odhad budúceho možného vývoja (Analýza silových polí)	69
ČASŤ B. STRATEGICKÁ ČASŤ	70
1. Rozvojová vízia.....	70
2. Strategické, špecifické a vecné ciele obce Vištuk.....	70
3.1 Prioritná oblasť 1 – Kvalita bývania a dopravná dostupnosť.....	72
3.2 Prioritná oblasť 2 – Miestna ekonomika a služby.....	72
3.3 Prioritná oblasť 3 – Atraktivita obce a život v nej	73
4 Súlad PHSR obce Vištuk s Programom hospodárskeho a sociálneho rozvoja Bratislavského samosprávneho kraja na roky 2014 – 2020	73
4.1 Súlad cieľov a opatrení PHSR obce Vištuk s cieľmi a opatreniami PHSR BSK. 73	
4.2 Súlad cieľov a opatrení PHSR obce Vištuk s cieľmi a opatreniami SRV BSK... 75	
ČASŤ C. PROGRAMOVÁ ČASŤ	77
1. Popis opatrení.....	77
ČASŤ D. REALIZAČNÁ ČASŤ	84
1. Akčný plán	85
2. Monitorovanie a hodnotenie stratégie	88
ČASŤ E. FINANČNÁ ČASŤ	93
1. Viacdrojové financovanie projektov a aktivít a možnosti financovania projektov	93
1.1 Financovanie z verejných zdrojov.....	94
1.2 Financovanie zo súkromných zdrojov.....	96
ZÁVER.....	98
ZOZNAM PRÍLOH	99

ÚVOD

Potreba tvorby Programu hospodárskeho rozvoja a sociálneho rozvoja (PHSR) obce vyplýva zo Zákona 539/2008 o podpore regionálneho rozvoja, ktorý ukladá obciam povinnosť vypracovávať a aktualizovať PHSR obce podľa potreby. PHSR predstavuje strednodobý programový dokument, ktorý vychádza z podrobnej socio-ekonomickej analýzy a stanovuje smer ďalšieho rozvoja obce, ciele a prvoradé potreby a úlohy v zabezpečení všestranného rozvoja. Výsledkom je stratégia rozvoja obce a akčný plán, ktorý transformuje definované strategické ciele do konkrétnych realizačných krokov. Vypracovanie tohto programového dokumentu je takisto podmienkou pre využitie finančných národných zdrojov ako i zdrojov EÚ.

Stratégia rozvoja vyjadruje predstavu obce o svojom budúcom rozvoji, ktorý sa bude snažiť dosahovať. Definovanie takejto stratégie, teda stanovenie *„kam sa chce obec dostať v období nasledujúcich 5 rokov“*, dáva obci, jej obyvateľom, podnikateľom a ďalším aktérom možnosť rozhodovať o svojom budúcom rozvoji. Obec je živý organizmus. Jednotlivé články žijú vlastným životom, avšak ovplyvňujú aj životy druhých, a takisto ovplyvňujú aj život obce ako celku. Obyvatelia obce menia priestor, v ktorom žijú rôznymi aktivitami, čo môže viesť k pozitívnemu rozvoju. Často však občania vytvárajú svojimi nekoordinovanými aktivitami bariéry, ktoré brzdia rozvoj celej obce. Práve Program hospodárskeho rozvoja a sociálneho rozvoja obce Vištuk na roky 2014 – 2022 vytvára dôležitý priestor pre koordinovanie aktivít realizovaných v obci, ktoré prinesú synergický úžitok celej obci. Pred samotným procesom spracovania stratégie je potrebné pripraviť Zámer spracovania PHSR (tabuľka 2) spolu s Harmonogramom aktivít (tabuľka 3), ktorý umožňuje všetkým subjektom zúčastňovať sa aktívne na tvorbe a následne aj napĺňaní PHSR.

Ak však má takýto dokument spĺňať svoju úlohu, je nevyhnutné, aby sa jeho prípravy ako aj realizácie zúčastnili všetky záujmové skupiny (obyvatelia, podnikatelia, samospráva, spolky, združenia, ďalší dôležití aktéri) a aby boli využité rôzne metódy, ktoré vedú k zapojeniu všetkých aktérov (tabuľka 4). Diskusia všetkých záujmových skupín ponúka príležitosť dozvedieť sa o rozdielnych pohľadoch na problémy v obci, o možnostiach ich riešenia, ako aj dozvedieť sa o plánoch jednotlivcov. Preto aj pri príprave tejto stratégie boli realizované 3 workshopy so zástupcami rôznych aktérov a dotazníkový prieskum. Spoločné plánovanie sa zároveň môže stať priestorom pre začatie spolupráce, pre vytváranie inovatívnych riešení medzi rôznymi aktérmi.

PROGRAM HOSPODÁRSKEHO ROZVOJA A SOCIÁLNEHO ROZVOJA OBCE VIŠŤUK
NA OBDOBIE ROKOV 2014 – 2022

Obec v podobe programu rozvoja získava nielen nástroj na proaktívne riadenie rozvoja, založené na iniciovaní potrebných a žiaducich zmien, ale predstavuje aj určitý kontrolný nástroj naplňania stanovených aktivít. Z tohto hľadiska ho možno vnímať ako dôležitý nástroj marketingovej komunikácie. Obec vypracovaním programu rozvoja dáva najavo záujem o svoju budúcnosť, ako aj budúcnosť svojich obyvateľov a súčasne tým preberá na seba zodpovednosť za ďalší rozvoj obce.

Tabuľka 2 Zámer spracovania PHSR

Názov dokumentu	Program hospodárskeho a sociálneho rozvoja obce Višťuk na roky 2014 – 2022
Forma spracovania	s pomocou externých odborníkov (<i>úplné spracovanie „na kľúč“</i>)
Riadenie procesu spracovania	Súčasťou zámeru tvorby PHSR bude vymedzenie projektového tímu, ktorý sa bude skladať z riadiaceho tímu, ktorý bude tvoriť gestor zodpovedný za celkové spracovanie dokumentu, koordinátor zodpovedný za administratívu a organizačnú časť spracovania dokumentu, metodik zodpovedný za metodickú pomoc pri spracovaní dokumentu; odborný konzultant vedie pracovné skupiny tvorené miestnymi aktérmi rozvoja, obyvateľmi a podnikateľskými subjektmi. Zoznam subjektov, ktoré budú zapojené do spracovania (starosta obce, poslanci OZ, obyvatelia, podnikateľské subjekty, cirkev, občianske združenia, spolky a ďalšie organizácie pôsobiace v obci), zapojenie verejnosti a komunikácia s verejnosťou bude zabezpečená viacerými formami; prostredníctvom workshopov, elektronickej komunikácie a dotazníkového prieskumu, ktorý bude distribuovaný v textovej podobe do domácností a zároveň bude zverejnený na stránke obce v elektronickej mutácii. O realizácii dotazníkového prieskumu a jeho význame pri tvorbe strategického dokumentu budú obyvatelia informovaní prostredníctvom miestneho rozhlasu, web-stránky obce, úradnej tabule obce a ďalších miestnych informačných zdrojoch (lokálna TV, miestne noviny).
Obdobie spracovania	Obdobie spracovania: máj 2014 – október 2015 Realizácia dotazníkového prieskumu – výstupom bolo spracovanie výsledkov dotazníkového prieskumu prezentovaného na 1. workshope 1. workshop – výstupom sú získané informácie k dopracovaniu analytickej časti a SWOT analýzy Analytická časť – výstupom je spracovaná analýza zdrojov poslaná na pripomienkovanie 2. workshop – výstupom je problémová analýza a strom cieľov, na základe ktorého je spracovaná strategická časť Strategická časť – výstupom je spracovaná strategická časť poslaná na pripomienkovanie 3. workshop – výstupom sú podklady pre dopracovanie dokumentu Programová časť, Realizačná časť, Finančná časť – výstupom sú spracované kapitoly implementácie stratégie poslané spolu so strategickou časťou na pripomienkovanie

**PROGRAM HOSPODÁRSKEHO ROZVOJA A SOCIÁLNEHO ROZVOJA OBCE VIŠŤUK
NA OBDOBIE ROKOV 2014 – 2022**

	Pripomienkovanie a finalizácia – výstupom sú spripomienkované časti Programu rozvoja obce, finalizácia dokumentu a odovzdanie vytlačenej a elektronickej verzie na schválenie pred OZ <i>Podrobnejší harmonogram spracovania vid' Tabuľka 3</i>
Financovanie spracovania	náklady na vlastné spracovanie – 5 experti x 25 hodín náklady na získanie informačných podkladov – štatistiky, analýzy, prognózy, dotazníky: 100,- Eur náklady na stretnutia – pracovné skupiny a verejnosť: 220,- Eur náklady na publicitu – tlač informačných materiálov, úprava elektronických médií: 20,- Eur

Prameň: vlastné spracovanie

Tabuľka 3 Harmonogram spracovania PHSR

Termín	HARMONOGRAM SPRACOVANIA PHSR V MESIACOCH																	
	2014								2015									
	V	VI	VII	VIII	IX	X	XI	XII	I	II	III	IV	V	VI	VII	VIII	IX	
Realizácia dotazníkového prieskumu																		
1. workshop																		
Analytická časť																		
2. workshop																		
Strategická časť																		
3. workshop																		
Programová časť																		
Realizačná časť																		
Finančná časť																		
Pripomienkovanie a finalizácia																		

Prameň: vlastné spracovanie

Tabuľka 4 Využitie participatívne metódy

METÓDA	INFORMOVANIE VEREJNOSTI	ZÍSKAVANIE NÁZOROV VEREJNOSTI	ZOHLADNENIE NÁZOROV VEREJNOSTI
Tlačené materiály			
Verejné informačné tabule	X		
Využitie existujúcich médií			
Stretnutia	X		
Internetové stránky – vrátane verejných pripomienok tzv. chatrooms	X	X	X
Stretnutia			
Stretnutia s kľúčovými ľuďmi/skupinami	X	X	X
Ťažiskové skupiny	X	X	X

PROGRAM HOSPODÁRSKEHO ROZVOJA A SOCIÁLNEHO ROZVOJA OBCE VIŠŤUK
NA OBDOBIE ROKOV 2014 – 2022

(reprezentatívne skupiny predstavujúce verejnosť)			
Verejné stretnutia	X	X	X
Návšteva v dotknutom území	X	X	X
Verejné semináre	X	X	
Verejné vypočutie	X	X	X
Verejné vypočutie (s odbornou skupinou)	X	X	X
Využitie miestnych ľudí na získavanie názorov	X	X	X
Brainstormingové stretnutia s verejnosťou	X	X	X
Rozhovory a prieskumy			
Dotazník pre širokú verejnosť	X	X	X
Prieskumy verejnej mienky	X	X	X
Poradné skupiny			
Miestne poradné skupiny	X	X	X
Odborné poradné skupiny	X	X	X
Pracovné skupiny	X	X	X
Riešenie problémov a metódy dosiahnutia konsenzu			
Využitie nezávislého moderátora/facilitátora	X	X	X
Brainstorming	X	X	X

Prameň: vlastné spracovanie

ČASŤ A. ANALYTICKÁ ČASŤ

Analytická časť založená na databáze informácií a ukazovateľov obsahuje komplexné hodnotenie a analýzu východiskovej situácie obce Kaplna s väzbami na širšie územie a odhad budúceho vývoja, pričom hodnotí aj možné riziká a ohrozenia vo väzbe na existujúce relevantné stratégie a koncepcie a využívanie vnútorného potenciálu územia obce, jeho limitov a rozvoja v rámci Bratislavského samosprávneho kraja.

Časť A.I. Analýza vnútorného prostredia

1. HISTÓRIA OBCE A JEJ ROZVOJ

Pôvodné osídlenie v oblasti súčasnej obce Vištuk siaha do dávnej minulosti, kedy sa v povodí Vištuckého potoka budovali ľudské sídla už 5 tisíc rokov pred Kristom, o čom svedčia pozostatky volutovej a moravskosliezskej maľovanej keramiky. Najnovšie nálezisko z roku 2002 poukazuje na osídlenie v tejto lokalite približne už pred 7 tisíc rokmi. Našli sa kosti a predmety z doby tzv. kultúry s lineárnou keramikou. Nálezisko bolo objavené náhodne pri kopaní pivnice. V minulosti archeologický výskum realizoval slovenský archeológ Štefan Janšák, ktorý náhodne našiel veľa predmetov po ľuďoch od doby kamennej až do čias, prvej písomnej zmienky o obci.

Prvá písomná zmienka o Vištuku pochádza z roku 1244 z kráľovskej listiny uhorského kráľa Bela IV., ktorá dávala povolenie pre šľachticov Farkaša a Dávida postaviť kostol na počesť kráľovej sestry sv. Alžbety Durínskej. Tento kostol sa mal stavať v obci Kaplna a zároveň tak mala vzniknúť aj nová farnosť, do ktorej kráľ Belo IV. určil, že by mal patriť aj Vištuk. Toto privilégium malo byť ako výraz vďaka za služby oboch šľachticov, ktoré vykonávali pre jeho sestru, keď sa vydala do Durínska. Rok 1244 síce nepoukazuje na vznik obce, ale je pravdepodobné, že pred vyhotovením listiny Vištuk existoval už veľmi dlhú dobu. V tejto listine sa Vištuk spomína ako Vyscha. Je to prvé známe pomenovanie tejto obce. V tej dobe patril Vištuk šľachticovi, zemepánovi – Tiburciovi. Z neskorších listín je známe, že dedinu vlastnil neskôr jeho syn a po ňom zasa jeho potomkovia. Listina tiež dosvedčuje, že Vištuk patril do obvodu Bratislavského hradného panstva. Z listiny sa dá vyvodiť, že dedina musela jestvovať dávno predtým, než bola darovaná Tiburciovi. Dediční vlastníci – Tiburciovcia nedali dedine pomenovanie. Tá ho už mala skôr a obyvatelia ho mali tak zafixované, že pretrvalo stáročia.¹

¹ Krchňák, D. 2013. *Historický vývoj obce Vištuk*

Vištuk koncom 16. storočia patril medzi najväčšie bohaté dediny Červenokamenského panstva, ale už v polovici 17. storočia bol veľkou schudobnenou dedinou. Negatívny vplyv na rozvoj obce v 18. storočia malo i Rákociho povstanie. Pri Budmerickej bitke v roku 1705 medzi Rákociho a cisárskymi vojskami bol Vištuk vypálený. V 19. a 20. storočí Vištuk prešiel viacerými stavebnými a hospodárskymi zmenami, ale stále si zachovával ráz typickej dediny pahorkatinnej oblasti s jednou hlavnou ulicou - približne súvisiacou s hlavným vodným tokom prechádzajúcim obcou - a menšími príľahlými uličkami. Vištucký chotár dodnes používa rôzne názvy, ktoré sú zakotvené i v starých mapách, napríklad Polanka, Húšče, Hruškovica, Diely, Malé Pole, Hrubé Pole, Kamenice, Grefty...

Názov obce až po súčasný sa veľakrát menil: Vyscha, Villa Vista, Nogwysta, Wisstuk, Kárpáthalas a od roku 1920 Vištuk.

Obec patrila medzi najväčšie dediny panstva Červený Kameň. Obyvatelia obce sa venovali včelárstvu, košíkárstvu a hrnčiarstvu.

V obci sa nachádzajú historické pamätihodnosti. Z nich najvýznamnejšie sú rímsko – katolícky kostol Najsvätejšej Trojice z roku 1573, ktorý prešiel mnohými rekonštrukciami.

Ďalšou pamätihodnosťou je Kaplnka sv. Anny z roku 1898 (na mieste kostolíka sv. Egídia zo 16. storočia), božia muka zo 16. storočia a prícestná kaplnka sv. Floriána a Immaculaty – z 1. polovice 19. storočia (klasicistická).



Obrázok 1 kostol Najsvätejšej Trojice



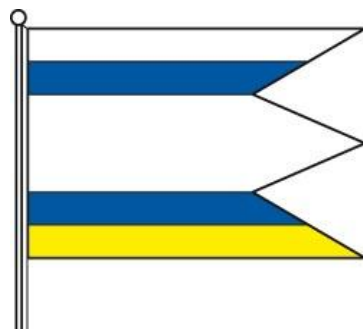
Obrázok 2 Kaplnka sv. Anny

Prameň: <http://www.vistuk.sk/>

Symbolmi obce sú erb, vlajka a pečat'. V erbe obce Vištuk je v modrom štíte svätá Trojica, zobrazená na zlatých trónoch sediacimi striebroodetými postavami Boha Otca so zlatým dvojitém krížom v pravici a zlatým zemským jablkom v ľavici, ďalej postavou zlatokorunovaného Boha Syna so zlatým krížom na dlhej žrdi v ľavici, nad nimi vznášajúci sa Duch Svätý v podobe zlatonimbovanej striebornej holubice.² Vlajka obce je ukončená tromi cípmi, t. j. dvomi zástrihmi, siahajúcimi do tretiny jej listu. Farebnosť pruhov na vlajke je daná farbami obecného erbu. Motív erbu je cirkevný podľa odtlačku pečatidla obce z r. 1591.



Obrázok 3 Erb obce Vištuk



Obrázok 4 Vlajka obce Vištuk

Prameň: http://www.vs.sk/heraldreg/wp_detail.aspx?ID=1123

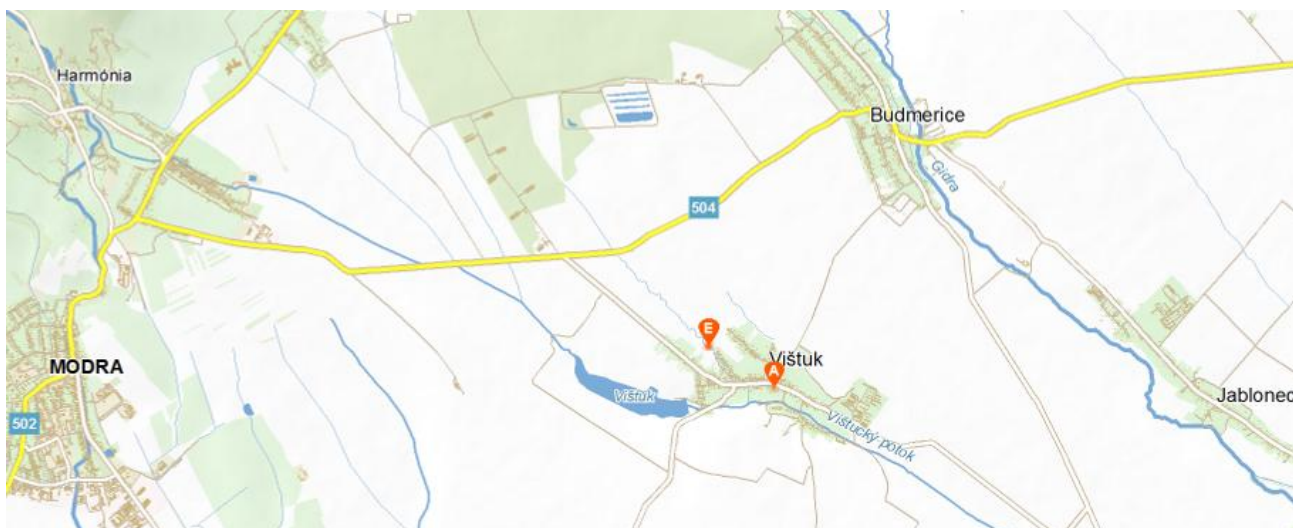
2. HOSPODÁRSKA OBLASŤ

2.1. ADMINISTRATÍVNE ZAČLENENIE A GEOGRAFICKÁ POLOHA OBCE A VÄZBY OBCE NA PÓLY EKONOMICKÉHO ROZVOJA

Obec Vištuk sa nachádza na východnej strane Malých Karpát - na tzv. Trnavskej pahorkatine. Kataster obce Vištuk hraničí s 6 obcami: Dubová, Budmerice, Jablonec, Báhoň, Šenkvice a mesto Modra. Katastrálne územie obce má pretiahnutý tvar v smere severozápad – juhovýchod. Zastavaná plocha (intravilán) v centrálnej časti katastra obce rozdeľuje extravilán na dve časti: severozápadnú časť, ktorú charakterizujú prevažne lesy, vinice, záhrady a trvalé trávnaté porasty a juhovýchodnú časť, ktorú charakterizuje prevažne orná pôda. Stred obce v rámci intravilánu leží v nadmorskej výške 172 m.n.m.. Celková rozloha obce je 20 km² a k 31.12.2013 v obci žilo 1322 obyvateľov. V katastri obce sa nachádza aj osada Fajdal, v ktorej býva niekoľko mladých rodín.

Z hľadiska územno – správneho členenia patrí obec Vištuk do okresu Pezinok a do Bratislavského samosprávneho kraja.

² www.vs.sk/heraldreg/wp_detail.aspx?ID=1123



Obrázok 5 Geografická poloha obce Vištuk

Prameň: <http://mapy.atlas.sk/mapa/vistuk>

Obec Vištuk je vo vzťahu k pólom ekonomického rozvoja regionálneho i nadregionálneho významu alokovaná dobre.

- Od pólov ekonomického rozvoja národného i nadnárodného významu je vzdialená nasledovne:
 - Bratislava 42 km,
 - Győr 89 km,
 - Viedeň 120 km.
- Od pólov ekonomického rozvoja širšieho regionálneho a regionálneho významu je vzdialená nasledovne :
 - Modra 8,8 km,
 - Pezinok 12,8 km,
 - Senec 17 km,
 - Trnava 19 km.

2.2. EKONOMICKÁ ŠTRUKTÚRA A EKONOMICKÝ ROZVOJ

Ekonomické, t.j. výrobné činnosti patria medzi základné faktory ovplyvňujúce socioekonomickú úroveň obce. Ich význam spočíva v tom, že ovplyvňujú nielen ekonomickú, ale i sociálnu úroveň v obci. Sú zdrojom pracovných príležitostí, dávajú zamestnancom mzdu, tvoria verejné príjmy, zhodnocujú podmienky územia, v ktorom sú alokované a iné. Ekonomické činnosti v obci môžeme hodnotiť cez sektorovú štruktúru (zastúpenie činností primárneho, sekundárneho či terciárneho sektora) alebo cez štruktúru podnikov.

2.2.1. Ekonomická základňa obce

Ekonomickú základňu obce reprezentujú najmä súkromné podniky. Podnik predstavuje právnickú osobu, ktorá vykonáva sústavnú činnosť s cieľom dosahovať zisk. Patria sem korporácie (podniky vo vlastníctve skupiny subjektov, ako napr. akciové spoločnosti, družstvá, spoločnosti s ručením obmedzeným a pod.) a kvázikorporácie (podniky vo vlastníctve jedného subjektu). Podniky môžu mať podobu právnických osôb (ďalej PO) alebo fyzických osôb – podnikateľov (ďalej FO).

Právnické osoby sú právne jednotky, existenciu ktorých upravuje zákon nezávisle od jednotlivcov alebo inštitúcií, ktoré ich vlastnia alebo sú jej členmi. Neziskové inštitúcie tvoria právnické osoby slúžiace finančným a nefinančným korporáciám, štátnej správe a domácnostiam, ako napr. rozpočtové organizácie, príspevkové organizácie, ktorých tržby z činnosti nepresahujú 50 % vykazovaných nákladov, ďalej občianske združenia, spolky a kluby, politické strany, cirkvi a iné.³

Výsledky prezentované v tabuľke 5 poukazujú, že v období rokov 2009 -2013 došlo v obci Vištuk takmer trojnásobnému nárastu PO ziskových. Počet PO neziskových vzrástol o 19 %. Celkový počet právnických osôb tak narástol o 77 %.

Tabuľka 5 Vývoj počtu právnických osôb podľa ziskovosti v rokoch 2009-2013

Ukazovateľ	Rok			Index
	2009	2011	2013	2013/2009
Právnické osoby ziskové	10	16	27	2,70
Právnické osoby neziskové	16	16	19	1,19
Spolu	26	32	46	1,77

Prameň: vlastné spracovanie na základe podkladov z www.statistics.sk

Obchodný register SR uvádza 35 podnikateľských subjektov, ktorí majú svoju prevádzku v obci. Ich činnosť sa orientuje na poľnohospodársku prvovýrobu, obchod, autodoprava, zámočníctvo, klampiarstvo, stolárstvo a najmä služby. 28 subjektov má formu spoločnosti s ručením obmedzeným, 4 sú samostatne podnikajúce osoby, 1 je verejno-obchodná spoločnosť, 1 Poľnohospodárske družstvo Vištuk a jeden subjekt je Miestny národný výbor Vištuk.

Fyzické osoby - podnikatelia nezapísaní v obchodnom registri sú osoby podnikajúce na vlastnú zodpovednosť podľa osobitných predpisov. Sú to živnostníci (podnikajúci na

³ http://px-web.statistics.sk/PXWebSlovak/index_txt.htm

PROGRAM HOSPODÁRSKEHO ROZVOJA A SOCIÁLNEHO ROZVOJA OBCE VIŠTUK
NA OBDOBIE ROKOV 2014 – 2022

základe živnostenského zákona), osoby so slobodným povoláním (osoby podnikajúce na základe iného ako živnostenského zákona, napr. advokáti, lekári, audítori a iní) a samostatne hospodáriaci roľníci. Počet fyzických osôb (tabuľka 6) mal v sledovanom období rokov 2009 – 2013 v obci Vištuk klesajúci trend. Najvýraznejšie boli v štruktúre FO zastúpení živnostníci, a to 93 % podielom. Avšak práve v tejto skupine bol zaznamenaný pokles o 14 %. Slobodné povolanie mal ohlásený v roku 2009 jeden subjekt, ale ten svoju činnosť neskôr zrušil. Súkromne hospodáriaci roľníci boli zastúpení v rokoch 2009 – 2013 šiestimi subjektmi.

Tabuľka 6 Vývoj počtu fyzických osôb - podnikateľov v rokoch 2009-2013

Ukazovateľ	Rok	2009	2011	2013	Index 2013/2009
Živnostníci		101	91	86	0,85
Slobodné povolania		1	0	0	0,00
Samostatne hospodáriaci roľníci		6	6	6	1,00
Spolu		108	97	92	0,85

Prameň: vlastné spracovanie na základe podkladov z www.statistics.sk

V živnostenskom registri SR je evidovaných 36 aktívnych fyzických osôb podnikateľov, 26 FP má už živnosť ukončenú a 2 subjekty pozastavenú.

Z hľadiska sektorovej štruktúry je primárny sektor v obci (poľnohospodárstvo, lesníctvo, rybné hospodárstvo a ťažba) zastúpený Poľnohospodárskym družstvom – Vištuk a viacerými spracovateľmi hrozna a výrobcami vína. Založenie družstva v obci Vištuk sa datuje do 50-tych rokov 20. storočia, ktoré samostatne hospodáril až do roku 1975, kedy došlo k zlúčeniu s družstvom Budmerice, Štefanová a Jablonec. V roku 1990 sa osamostatnilo a v súčasnej dobe hospodári na výmere 1 100 ha prevažne ornej pôdy. Výrobné zameranie je pestovanie obilnín a olejní. Živočíšna výroba bola zlikvidovaná, časť viníc je prenajatých súkromným podnikateľom. Drobní pestovatelia viníc založili Spolok vinohradníkov a vinárov Vištuk, ktorého cieľom je zabezpečenie obrábania viníc a prezentácie vín. Niektorí členovia spolku sú zapojení do projektu „Vínna cesta“. SHR sa zameriavajú prevažne na rastlinnú výrobu – obilniny a olejiny.

V sekundárnom sektore pôsobia podnikateľské subjekty zamerané na stavebníctvo, elektrotechnický priemysel, klampiárstvo, stolárstvo, nábytkárstvo, potravinárstvo a ďalšie. Niekoľko podnikateľov sa zaoberá tradičnými remeslami, ako je hrnčiarstvo, umelecké sklárstvo, paličkovanie a výšivky.

PROGRAM HOSPODÁRSKEHO ROZVOJA A SOCIÁLNEHO ROZVOJA OBCE VIŠŤUK
NA OBDOBIE ROKOV 2014 – 2022

V terciárnom sektore (sektor služieb) prevádzkuje svoju činnosť prevažná časť podnikateľských subjektov.

Aj napriek tomu, že v obci sa nachádza viacero významných podnikov (ELESKO, DREVLUX, PD Vištuk atď.), veľká časť podnikateľských subjektov, ktoré v obci podnikajú, predstavujú skupinu tzv. samozamestnávateľov. Ekonomicky aktívne obyvateľstvo (EAO) nachádza pracovné príležitosti v okolitých obciach, resp. v širšom okolí obce (Bratislava, Trnava, Modra). Potvrďuje to aj vysoká hodnota ukazovateľa dochádzka do zamestnania získaná v rámci SODB 2011 (85,8 %).

2.2.2. Ekonomická aktivita obyvateľstva a miera nezamestnanosti

Počet ekonomicky aktívneho obyvateľstva v obci Vištuk v rokoch 2001 až 2011 klesol o necelé dve percentá, celkový počet pracujúcich vzrástol o necelé percento. To sa prejavilo nárastom podielu pracujúcich na celkovom počte ekonomicky aktívneho obyvateľstva o takmer 2 %. V tomto období došlo aj k nárastu nezamestnaných o viac ako 20 %.

Tabuľka 7 Ekonomická aktivita obyvateľov v obci v rokoch 2001-2011

Ukazovateľ	Rok	jednotky	2001	2011	index 2011/2001
Ekonomicky aktívne obyvateľstvo		abs.	680	673	0,98
Počet pracujúcich		abs.	565	570	1,008
Podiel pracujúcich na EAO		%	83,09	84,70	1,02
Počet nezamestnaných		abs.	58	70	1,21

Prameň: vlastné spracovanie na základe SODB 2001 a 2011

Na základe údajov o ekonomickej aktivite obyvateľstva získaných prostredníctvom SODB 2011 (tabuľka 8) môžeme konštatovať, že obyvatelia obce sú najväčším podielom zamestnaní vo verejnej správe, maloobchode, a veľkoobchode. Obyvatelia obce bez ohľadu na odvetvie, v ktorom sú aktívni, výraznou mierou dochádzajú do zamestnania mimo obec. 100 % dochádzku do zamestnania sme zaznamenali vo viacerých skúmaných odvetviach.

Tabuľka 8 Ekonomicky aktívne osoby podľa odvetvia ekon. činností v roku 2011

Ukazovateľ	Spolu	Podiel na EAO (v %)	z toho dochádza do zamestnania	Podiel dochádzky na odvetví (v %)
Odvetvie ekonomickej činnosti				
Pestovanie plodín a chov zvierat, poľovníctvo a služby s tým	32	4,75	26	81,25

**PROGRAM HOSPODÁRSKEHO ROZVOJA A SOCIÁLNEHO ROZVOJA OBCE VIŠŤUK
NA OBDOBIE ROKOV 2014 – 2022**

súvisiace				
Lesníctvo a ťažba dreva	3	0,45	3	100,00
Výroba potravín	17	2,53	14	82,35
Výroba nápojov	7	1,04	6	85,71
Výroba textilu	3	0,45	3	100,00
Výroba odevov	2	0,30	2	100,00
Výroba kože a kožených výrobkov	2	0,30	2	100,00
Spracovanie dreva a výroba výrobkov z dreva a korku okrem nábytku; výroba predmetov zo slamy a prúteného materiálu	5	0,74	4	80,00
Výroba papiera a papierových výrobkov	2	0,30	1	50,00
Tlač a reprodukcia záznamových médií	2	0,30	1	50,00
Výroba koksu a rafinovaných ropných produktov	4	0,59	4	100,00
Výroba chemikálií a chemických produktov	2	0,30	2	100,00
Výroba výrobkov z gumy a plastu	11	1,63	10	90,91
Výroba ostatných nekovových minerálnych výrobkov	6	0,89	4	66,67
Výroba a spracovanie kovov	1	0,15	0	0,00
Výroba kovových konštrukcií okrem strojov a zariadení	11	1,63	10	90,91
Výroba počítačových, elektronických a optických výrobkov	4	0,59	3	75,00
Výroba elektrických zariadení	4	0,59	4	100,00
Výroba strojov a zariadení i. n.	12	1,78	11	91,67
Výroba motorových vozidiel, návesov a prívesov	21	3,12	18	85,71
Výroba ostatných dopravných prostriedkov	1	0,15	1	100,00
Výroba nábytku	8	1,19	7	87,50
Iná výroba	1	0,15	1	100,00
Oprava a inštalácia strojov a prístrojov	2	0,30	1	50,00
Dodávka elektriny, plynu, pary a studeného vzduchu	4	0,59	2	50,00
Zber, úprava a dodávka vody	3	0,45	3	100,00
Zber, spracúvanie a likvidácia odpadov; recyklácia materiálov	1	0,15	0	0,00
Výstavba budov	12	1,78	8	66,67
Inžinierske stavby	1	0,15	1	100,00
Špecializované stavebné práce	19	2,82	16	84,21
Veľkoobchod a maloobchod a oprava motorových vozidiel a motocyklov	13	1,93	11	84,62
Veľkoobchod, okrem motorových vozidiel a motocyklov	49	7,28	43	87,76
Maloobchod okrem motorových vozidiel a motocyklov	42	6,24	32	76,19
Pozemná doprava a doprava potrubím	17	2,53	16	94,12
Skladové a pomocné činnosti v doprave	17	2,53	16	94,12
Poštové služby a služby kuriérov	22	3,27	19	86,36
Ubytovanie	6	0,89	5	83,33
Činnosti reštaurácií a pohostinstiev	14	2,08	12	85,71
Nakladateľské činnosti	2	0,30	2	100,00
Výroba filmov, videozáznamov a televíznych programov, príprava a zverejňovanie zvukových nahrávok	2	0,30	2	100,00
Telekomunikácie	6	0,89	4	66,67
Počítačové programovanie, poradenstvo a súvisiace služby	8	1,19	8	100,00
Finančné služby, okrem poistenia a dôchodkového zabezpečenia	10	1,49	7	70,00
Poistenie, zaistenie a dôchodkové zabezpečenie okrem povinného sociálneho poistenia	3	0,45	3	100,00
Pomocné činnosti finančných služieb a poistenia	2	0,30	2	100,00
Činnosti v oblasti nehnuteľností	3	0,45	3	100,00
Právne a účtovnícke činnosti	3	0,45	3	100,00
Vedenie firiem; poradenstvo v oblasti riadenia	3	0,45	3	100,00

**PROGRAM HOSPODÁRSKEHO ROZVOJA A SOCIÁLNEHO ROZVOJA OBCE VIŠŤUK
NA OBDOBIE ROKOV 2014 – 2022**

Architektonické a inžinierske činnosti; technické testovanie a analýzy	7	1,04	6	85,71
Vedecký výskum a vývoj	2	0,30	2	100,00
Reklama a prieskum trhu	2	0,30	2	100,00
Ostatné odborné, vedecké a technické činnosti	3	0,45	3	100,00
Prenájom a lízing	5	0,74	4	80,00
Sprostredkovanie práce	5	0,74	5	100,00
Činnosti cestovných agentúr, rezervačné služby cestovných kancelárií a súvisiace činnosti	2	0,30	2	100,00
Bezpečnostné a pátracie služby	10	1,49	10	100,00
Činnosti súvisiace s údržbou zariadení a krajinou úpravou	5	0,74	5	100,00
Administratívne, pomocné kancelárske a iné obchodné pomocné činnosti	5	0,74	3	60,00
Verejná správa a obrana; povinné sociálne zabezpečenie	74	11,00	65	87,84
Vzdelávanie	39	5,79	37	94,87
Zdravotníctvo	24	3,57	23	95,83
Starostlivosť v pobytových zariadeniach (rezidenčná starostlivosť)	21	3,12	20	95,24
Sociálna práca bez ubytovania	1	0,15	1	100,00
Tvorivé, umelecké a zábavné činnosti	2	0,30	2	100,00
Činnosti knižníc, archívov, múzeí a ostatných kultúrnych zariadení	1	0,15	1	100,00
Športové, zábavné a rekreačné činnosti	1	0,15	1	100,00
Činnosti členských organizácií	1	0,15	1	100,00
Oprava počítačov, osobných potrieb a potrieb pre domácnosti	2	0,30	2	100,00
Ostatné osobné služby	2	0,30	2	100,00
Zamestnávateľ v zahraničí	1	0,15	1	100,00
Nezistené	33	4,90	21	63,64
Spolu	673	100,00	578	85,88

Prameň: SODB 2011

2.2.3. Ekonomika miestnej samosprávy

Podmienky pre vplyv miestnej samosprávy na rozvoj obce určujú tri zásadné faktory:

1. disponibilné finančné prostriedky, ktoré má v príjmovej časti rozpočtu,
2. majetok obce, ktorý má vo vlastníctve,
3. kvalita samosprávneho manažmentu, ktorý rozhoduje o využití majetku a o finančných prostriedkoch.

Zo zákona o obecnom zriadení a z kompetenčného zákona vyplývajú obciam mnohé kompetencie, na realizáciu ktorých je potrebný rovnako majetok ako aj finančné prostriedky. Problémom je, že rozhodujúca časť činností, ktoré zabezpečuje obec pre obyvateľov či podnikateľov má charakter verejných úžitkov (miestne komunikácie, osvetlenie, kultúrne a športové aktivity, sociálna starostlivosť atď.), ktoré nie sú oceňované.

Obec teda nezískava späť do rozpočtu financie za náklady, ktoré sú spojené s výkonom jej kompetencií v plnom rozsahu, ale len z malej časti.

2.2.3.1. Finančné hospodárenie miestnej samosprávy

Finančné hospodárenie samosprávy charakterizuje rozpočet obce, konkrétne jeho príjmová a výdavková časť a narábanie s disponibilnými finančnými prostriedkami. Okrem stálych príjmov, ktoré zabezpečujú obci dane a to tak miestne ako i podielové, sa na vlastných príjmoch podieľajú aj príjmy nedaňové – predovšetkým príjmy z využívania majetku.

Fiškálna decentralizácia uplatňovaná od 1.1.2005 priniesla obciam zásadné zmeny týkajúce sa ich financovania. Ďalšou výraznou zmenou je aj zásada tvorby viacročných rozpočtov (3 roky) a s tým súvisiaca povinná štruktúra rozpočtu vo forme jednotlivých programov, ktoré by mali byť úzko previazané práve s PHSR obce.

2.2.3.1.1. Bežný rozpočet

Bežný rozpočet sa zostavuje ako bilancia bežných príjmov a bežných výdavkov vzťahujúcich sa k rozpočtovému roku. Bežný rozpočet slúži obci na zabezpečovania bežného (každodenného) chodu obce. Ide o príjmy a výdavky, ktoré sa pravidelne opakujú (napr. príjmy z podielových a miestnych daní, mzdy a odvody zamestnancov, nákup krátkodobého vybavenia, náklady spojené s bežnou údržbou a pod.). Bežný rozpočet má obec povinnosť plánovať ako vyrovnaný (príjmy = výdavky). alebo ako prebytkový (príjmy prevyšujú výdavky).

Príjmy bežného rozpočtu

Z tabuľky 9 vyplýva, že od roku 2009 do roku 2011 každoročne bežné príjmy narastali. Zmena nastala v roku 2012, kedy celkové bežné príjmy poklesli o 26,96% v porovnaní s rokom predchádzajúcim. V roku 2013 je možné sledovať mierny nárast celkových bežných výdavkov. Výrazný nárast celkových bežných výdavkov v roku 2011 bol spôsobený nárastom príjmov z dane z nehnuteľnosti a zvýšením transferov.

Okrem príjmov, ktoré plynú obci zo štátneho rozpočtu vo forme podielovej dane, sú súčasťou daňových príjmov aj príjmy z dane z nehnuteľnosti, príjmy z miestnych daní a príjem z poplatku za TKO a DSO. Výrazný pokles príjmov z miestnych daní v roku 2011 v porovnaní s rokom predchádzajúcim, bol dôsledkom skutočnosti, že obec od daného roku už nebola príjemcom dane za jadrové zariadenie.

PROGRAM HOSPODÁRSKEHO ROZVOJA A SOCIÁLNEHO ROZVOJA OBCE VIŠŤUK
NA OBDOBIE ROKOV 2014 – 2022

Mierny pokles príjmov z dane z nehnuteľnosti v roku 2013 v porovnaní s rokom predchádzajúcim je spôsobený pohľadávkami na tejto dani, ktoré obec eviduje. Túto situáciu sa snaží riešiť tak, že každý rok sa snaží znižovať tieto pohľadávky a iba tie „nevymožiteľné“ v danom roku prechádzajú do roku nasledujúceho. V rámci miestnych daní má obec príjmy z dane za psa, z dane za nevýherné hracie prístroje a z dane za užívanie verejného priestranstva. Mierny pokles v roku 2013 bol spôsobený pohľadávkami z dane za psa za predchádzajúce obdobie.

V rámci nedaňových príjmov prevládajú príjmy z využívania majetku, predovšetkým ide o príjmy z prenajatých budov, priestorov, objektov a pozemkov, ale aj príjmami za hrobové miesta, či prenájom KD. Mierny nárast v roku 2013 bol spôsobený skutočnosťou, že v danom roku obec získala viac príjmov z prenajatých budov a pozemkov ako v roku predchádzajúcom. Okrem toho sú súčasťou tejto skupiny príjmov aj príjmy z administratívnych poplatkov. Ide predovšetkým o príjmy za overovanie, hlásenie v MR, poplatky od opatrovaných, rybárske poplatky a pod. V roku 2012 obec v rámci iných nedaňových príjmov evidovala refundáciu mzdy skladníka CO ako aj príjmy z úrokov.

Príjmy z grantov a transferov tvoria príjmy, ktoré obec využíva na prenesený výkon štátnej správy. Okrem toho obec získava príjmy v rámci tejto skupiny príjmov aj vo forme príspevkov na podporu zamestnanosti v obci, na chránené pracovisko ako aj sponzorské dary, ktoré obec využíva na organizovanie spoločenských a kultúrnych akcií v obci.

Tabuľka 9 Príjmy bežného rozpočtu obce Vištuk za obdobie rokov 2009 – 2013

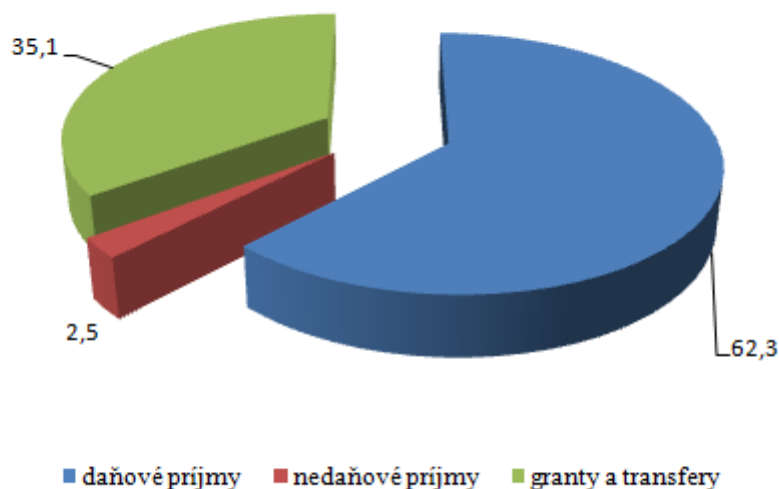
(v tis. €)

Klasifikácia príjmov	2009	2010	2011	2012	2013	Index 2013/2009
100 Daňové príjmy spolu	387,5	331,4	370,7	360	367	0,95
z toho výnos dane z príjmov poukázaný územnej samospráve	266,3	226,8	253,5	255,5	266	0,99
dane z nehnuteľností	61,8	59,6	84,8	68,4	67	1,08
špecifické dane	31,9	17,4	3,9	3,4	3	0,09
odvoz TKO	27,5	27,6	28,5	32,7	31	1,28
200 Nedaňové príjmy spolu	17,6	17,2	16,6	17	15	0,85
z toho z využívania majetku	7,49	7,47	7,3	12,5	14	1,87
administratívne poplatky	10,03	9,67	9,22	4,4	1	0,99
iné nedaňové príjmy	0,08	0,06	0,08	0,1	0	0
300 Granty a transfery	197,5	267,7	386,2	188	207	1,05
Z toho dotácie na prenesený výkon	194,9	265,9	371,3	175	186	0,95
ostatné transfery	2,6	1,8	14,9	13	21	8,07
Bežné príjmy spolu	602,6	616,3	773,5	565	589	0,98

**PROGRAM HOSPODÁRSKEHO ROZVOJA A SOCIÁLNEHO ROZVOJA OBCE VIŠŤUK
NA OBDOBIE ROKOV 2014 – 2022**

Daňová sila obce (v €)	283,1	238,1	277,1	269,1	270,2	0,95
Ekonomická sila obce (v €)	440,2	442,7	578,1	467,8	458,7	1,04

Prameň: Obecný úrad Višťuk, vlastné spracovanie



Obrázok 6 Štruktúra bežných príjmov obce v roku 2013 (v %)

Prameň: záverečné účty, vlastné spracovanie

Z obrázku 6 vyplýva, že na celkovej štruktúre bežných príjmov najväčší podiel tvoria daňové príjmy obce (62,3 %), druhou skupinou sú príjmy z grantov a transferov (35,1 %) a iba 2,5 % príjmov obec získava z nedaňových príjmov.

Výdavky bežného rozpočtu

V rámci programu *Plánovanie, manažment a kontrola* obec eviduje bežné výdavky, ktoré zhŕňajú plat starostu, plat hlavného kontrolóra, odmeny poslancov ako aj výdavky spojené s bežnou prevádzkou obecného úradu. V rámci tejto kategórie výdavkov obec eviduje aj výdavok vo forme platby členského príspevku do ZMOS.

Výdavky spojené so správou cintorínu a domu smútku, výdavky na verejné osvetlenia a miestny rozhlas, výdavky vynakladané na zabezpečenie zdravotnej a sociálnej starostlivosti ako aj výdavky na kultúru a šport sú súčasťou programu *Služby občanom*.

Obec vynakladá každoročne približne rovnakú sumu výdavkov na zvoz a likvidáciu komunálneho odpadu z obce.

Výdavky spojené s údržbou a rekonštrukciou miestnych komunikácií sú súčasťou programu *Miestne komunikácie*.

V obci funguje ZŠ s MŠ s právnou subjektivitou, čo znamená, že majú vlastný rozpočet. Výdavky v roku 2012 predstavovali výdavky určené na materiál a prácu spojenú

PROGRAM HOSPODÁRSKEHO ROZVOJA A SOCIÁLNEHO ROZVOJA OBCE VIŠŤUK
NA OBDOBIE ROKOV 2014 – 2022

s prestavbou ZŠ, ktoré zo svojho rozpočtu uvoľnila obec. Keďže v nasledujúcom roku obec z vlastných finančných prostriedkov neuvoľnila žiadne financie pre ZŠ s MŠ, tak v rámci programu *Vzdelávanie* obec neeviduje žiadne bežné výdavky. Celkové bežné výdavky ZŠ v roku 2013 predstavovali 195 128,55 €, materská škola na svoju bežnú prevádzku použila 68 168,54 €, školský klub detí minul bežné výdavky v celkovej výške 13 002,68 € a na prevádzku školskej jedálne bolo použitých 33 834,77 €.

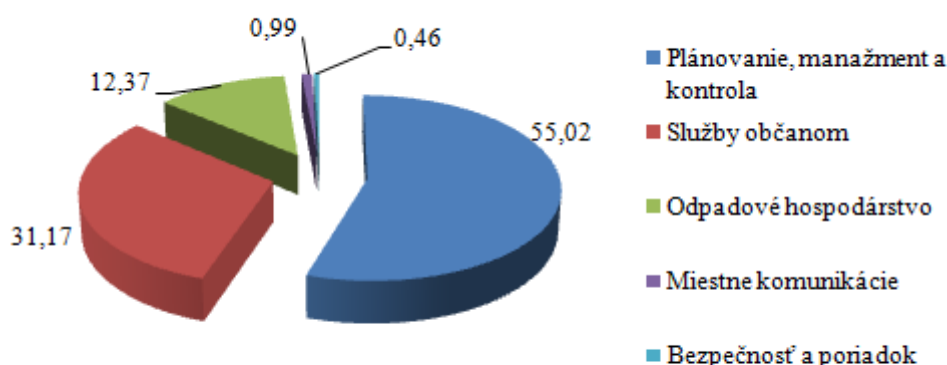
Výdavky spojené s fungovaním požiarnej ochrany v obci a tiež výdavky spojené s CO sú súčasťou programu *Bezpečnosť a poriadok*.

Tabuľka 10 Výdavky bežného rozpočtu obce Vištuk za obdobie rokov 2009 – 2013
(v tis.€)

Jednotlivé programy	2009	2010	2011	2012	2013	Index 2013/2009
Plánovanie, manažment a kontrola	139,5	150,4	343,3	178,3	155,7	1,12
Služby občanom	74,6	76,3	86,7	56,5	88,2	1,18
Odpadové hospodárstvo	37,8	36,1	39,8	34,2	35	0,93
Miestne komunikácie	2,5	3	2,4	1,4	2,8	1,12
Vzdelávanie	0	0	0	1,8	0	0
Bezpečnosť a poriadok	1,3	0,9	1,2	0,8	1,3	1,00
Bežné výdavky spolu	255,7	266,7	473,4	273	283	1,11

Prameň: Obecný úrad Vištuk, vlastné spracovanie

Z obrázku 7 vyplýva, že v rámci bežných výdavkov obce vynakladá najviac finančných prostriedkov na program plánovanie, manažment a kontrola (55,02 %). Na zabezpečenie služieb obyvateľov obec vyčleňuje zo svojho rozpočtu 31,17 %. Viac ako 12 % tvoria bežné výdavky súvisiace s odpadovým hospodárstvom obce. Do 1 % vynakladá obec finančné prostriedky na údržbu miestnych komunikácií v obci a tiež na zabezpečenie CO a požiarnej ochrany v obci.



Obrázok 7 Štruktúra bežných výdavkov obce v roku 2013 (v %)

Prameň: záverečné účty, vlastné spracovanie

2.2.3.1.2. Kapitálový rozpočet

Kapitálový rozpočet sa týka tvorby dlhodobých aktív, čo znamená, že slúži na tvorbu a zhodnocovanie majetku, má investičný charakter. Kapitálový rozpočet môže byť plánovaný ako prebytkový (príjmy prevyšujú výdavky), ako vyrovnaný (príjmy = výdavky), ale môže byť aj schodkový (príjmy sú nižšie ako výdavky), ale len za podmienok stanovených zákonom č. 583/2004 Z. z. o rozpočtových pravidlách územnej samosprávy v znení neskorších noviel.

Tabuľka 11 Kapitálový rozpočet obce Vištuk za obdobie rokov 2009 – 2013 (v tis. €)

KAPITÁLOVÝ ROZPOČET	2009	2010	2011	2012	2013
Kapitálové príjmy spolu	0	0	0	5,5	0
Kapitálové výdavky spolu	83,7	19,3	0,2	0	20,7

Prameň: Obecný úrad Vištuk, vlastné spracovanie

Obec okrem roku 2012 nezískala žiadne kapitálové príjmy. V roku 2012 tvorili kapitálové príjmy obce príjmy z predaja pozemku občanovi, v tomto roku obec nemala žiadne kapitálové výdavky. V roku 2009 boli kapitálové výdavky použité na rekonštrukciu bytu (školskej bytovky) a na revitalizáciu centrálnej zóny obce. V nasledujúcom roku obec použila kapitálové výdavky na rekonštrukciu chodníka pred kultúrnym domom (16,1 tis. €) a na prístavbu materskej školy. V roku 2011 obec použila finančné prostriedky na dokončenie rekonštrukcie chodníka pred kultúrnym domom. Naopak v roku 2013 obec neevidovala

PROGRAM HOSPODÁRSKEHO ROZVOJA A SOCIÁLNEHO ROZVOJA OBCE VIŠŤUK
NA OBDOBIE ROKOV 2014 – 2022

žiadne kapitálové príjmy, ale kapitálové výdavky v hodnote 19 299,96 € použila na rekonštrukciu miestnej komunikácie pred ZŠ aj s parkoviskom a tiež na rekonštrukciu miestnej komunikácie „Vfšok.“

Tabuľka 12 Rekapitulácia rozpočtového hospodárenia obce Višťuk za obdobie rokov 2009 – 2013 (v tis. €)

ROZPOČTY	2009	2010	2011	2012	2013	Index 2013/2009
Bežné príjmy spolu	602,6	616,3	773,5	565	589	0,98
Bežné výdavky spolu	255,7	266,7	473,4	273	283	1,11
Kapitálové príjmy spolu	0	0	0	5,5	0	0
Kapitálové výdavky spolu	83,7	19,3	0,2	0	20,7	0,25
Finančné operácie príjmové	70	10	0	0	12,5	0,18
Finančné operácie výdavkové	5	2,7	0	0	0	0

Prameň: Obecný úrad Višťuk, vlastné spracovanie

Súčasťou rozpočtu sú aj finančné operácie, ktorými sa vykonávajú prevody prostriedkov peňažných fondov obce a realizujú sa návratné zdroje financovania a ich splácanie. Za finančné operácie sa považujú aj poskytnuté pôžičky a návratné finančné výpomoci z rozpočtu obce a ich splátky, vystavené a prijaté zmenky, predaj a obstaranie majetkových účastí. Finančné operácie nie sú súčasťou príjmov a výdavkov rozpočtu obce.

2.2.3.2. Disponibilný obecný majetok a jeho využitie

Majetok obce je dôležitým nástrojom rozvoja obce. Obec Višťuk neprevádzkuje žiadnu podnikateľskú činnosť, ale má zriadenú rozpočtovú organizáciu ZŠ s MŠ, v rámci ktorej funguje aj školský klub detí a školská jedáleň pri ZŠ. Žiadne ďalšie právnické osoby ani príspevkové organizácie obec nemá zriadené.

Tabuľka 13 Hodnota a štruktúra aktív obce Višťuk v roku 2013

AKTÍVA	HODNOTA v tis. €	ŠTRUKTÚRA v %
1. Neobežný majetok spolu (A+B+C)	1 282,6	95,05
z toho		
A. Dlhodobý nehmotný majetok celkom	1,1	0,09
B. Dlhodobý hmotný majetok celkom	793,7	61,88
z toho		
Pozemky	259,6	32,7
Stavby	103,8	13,08
C. Dlhodobý finančný majetok	487,8	38,03

PROGRAM HOSPODÁRSKEHO ROZVOJA A SOCIÁLNEHO ROZVOJA OBCE VIŠTUK
NA OBDOBIE ROKOV 2014 – 2022

2. Obežný majetok	66,4	4,92
3. Časové rozlíšenie	0,3	0,03
Majetok spolu (1+2+3)	1 349,3	100
Majetková sila obce (v €)	993,59	-

Prameň: Obecný úrad Vištuk, vlastné spracovanie

V rámci hodnotenia vecnej a hodnotovej štruktúry majetku obce najväčší podiel tvorí dlhodobý hmotný majetok (61,88 %). V rámci dlhodobého hmotného majetku tvoria pozemky 32,7% - ný podiel a stavby 13,08% - ný podiel. Obežný majetok je tvorený zásobami, zúčtovacími vzťahmi medzi subjektmi VS, krátkodobými pohľadávkami a finančnými účtami.

Tabuľka 14 Hodnota a štruktúra pasív obce Vištuk v roku 2013

PASÍVA	HODNOTA v tis. €	ŠTRUKTÚRA v %
1.Vlastné imanie spolu	597	44,25
z toho		
Výsledok hospodárenia	596	99,83
2. Záväzky spolu	59	4,38
z toho		
Rezervy	29	49,15
Dlhodobé záväzky	0,5	0,84
Krátkodobé záväzky	27	45,76
3. Časové rozlíšenie	693	51,37
Vlastné imanie a záväzky spolu (1+2+3)	1 349	100

Prameň: Obecný úrad Vištuk, vlastné spracovanie

Vlastné imanie tvorí 44,25 % podiel na celkovej hodnote pasív. Záväzky, ktoré tvoria 4,38 % podiel, sú tvorené predovšetkým rezervami a krátkodobými záväzkami.

2.3. TECHNICKÁ INFRAŠTRUKTÚRA

Komplexne vybudovaná technická infraštruktúra je významným rozvojovým faktorom v každom sídle, pretože vytvára podmienky pre rozvoj podnikania i pre kvalitu života jej obyvateľov.

Vzhľadom k tomu, že sa všetky súčasti technickej infraštruktúry budujú z verejných zdrojov (štátnych, obecných) pre obyvateľstvo ako i pre podnikateľov plynú z nej tzv. aglomeračné efekty v podobe úspor vlastných nákladov, ktoré by museli vynakladať z vlastných prostriedkov na zabezpečenie vody, kúrenia a likvidáciu odpadovej vody.

Obec Vištuk nemá komplexne vybudovanú technickú infraštruktúru.

2.3.1. Cestná sieť a dopravné systémy

Obcou Vištuk prechádza cesta c.III/5041, ktorá sa napája na cestu II/504 do Modry (vzdialenej cca 6 km), resp. do Trnavy (vzdialenej cca 18 km) a JV smerom na cestu III/5042 a v pokračovaní ďalej cez obec Báhoň a Kaplna na cestu I/61 až do Bratislavy. Z cesty III/5041 sa v centrálnom priestore obce odpája cesta III/06110, smerujúca do obce Šenkvice.

Doplňujúcu dopravnú sieť v obci Vištuk tvoria miestne a účelové komunikácie. Takmer v celom rozsahu sa pripájajú na hlavnú dopravnú os a svojím charakterom obslužných komunikácií zabezpečujú spolu s upokojenými ulicami prístup takmer ku všetkým jestvujúcim objektom. Komunikačnú sieť uzatvárajú samostatné chodníky pre chodcov. Verejnú sieť komunikácií dopĺňajú poľné a lesné cesty spevnené i nespevnené, vybudované hlavne v minulých rokoch pre potreby poľnohospodárskej veľkovýroby.

Takmer v celej obci sú miestne komunikácie spevnené s asfaltovým povrchom, v niektorých úsekoch bez krajnice, v novších lokalitách zástavby šírky cca 5 – 6 m, bez odvodnenia. V koncových polohách a staršej zástavbe (pri DK a južná časť obce) sú miestne komunikácie šírky cca 3 – 4 m bez chodníkov.

Nemotoristické komunikácie tvoria nesúvislé chodníky pozdĺž cesty III/5041 v centrálnej časti obce. Oddelené od ciest sú na niektorých úsekoch zeleným pásom (Hlavná ul. v centre obce). Ich povrch je betónový alebo z dlaždíc, šírka je zväčša nevyhovujúca v porovnaní so súčasnými parametrami. Jediný súvislý chodník spĺňajúci kritériá podľa STN je vybudovaný pozdĺž komunikácie spájajúcej námestie s kostolom.

Súčasťou verejných priestorov s peším chodníkom je i trasa prepájajúca južné obytné územie s priestorom cesty III/5041 cez Vištucký potok, ktorá však má v súčasnosti neupravený povrch.

V obci Vištuk sa nenachádzajú samostatné cyklistické trasy, alebo pruhy pričlenené k jestvujúcim komunikáciám.

Železničná doprava

Obec Vištuk nie je napojený na železničnú dopravu. Najbližší prístup k železnici je zabezpečený v obci Báhoň a Šenkvice vo vzdialenosti cca 5 km (nadregionálna magistralna železničná trať M120 Bratislava – Žilina).

Autobusová doprava

Hromadnú dopravu pre obec zabezpečuje sieť liniek regionálnej autobusovej dopravy. Všetky linky autobusovej dopravy sú v zastavanom území trasované po ceste III/5041, resp na ceste III/06110. Obec nemá autobusovú stanicu. Pre potreby zabezpečenia odchádzky a dochádzky do obce slúžia 3 obojstranné zastávky na ceste III/5041 a 1 zastávka na ceste III/06110. Rozmiestnené sú tak, aby čo najviac zodpovedali potrebám obyvateľov obce. Samostatná zastávka SAD sa nachádza i na ceste III/06110 v lokalite Fajdal. Jestvujúce zastávky nemajú vybudované niky ani prístrešky pre cestujúcich.

Letecká doprava

Najbližšie letisko medzinárodného významu sa nachádza v Bratislave, vzdialené približne 37,7 km. V okolí obce sa nachádza aj malé miestne letisko v obci Dubová (9,0 km).

2.3.2. Energetické hospodárstvo

Energetické hospodárstvo v obci tvoria elektrické rozvodné siete a plynofikácia.

a) Energetické siete

Cez obec Vištuk prechádza vzdušné VVN 110 kV vedenie RS Trnava – RS Pezinok. Zásobovanie obce Vištuk a jeho okolia elektrickou energiou je zabezpečené z VN 22 kV linky c. 201 VN, z ktorej sú vonkajšími VN prípojkami napojené 7 trafostaníc pre bytovokomunálny sektor a 3 trafostanicami pre podnikateľský sektor.

VN rozvody sú vedené vzduchom na betónových a oceľových priehradových stožiaroch. Len na južnom okraji obce v úseku cca 800 m je od zrušenej TS do TS 11 VN vedenie káblové. Distribučné stanice sú väčšinou stožiarovej konštrukcie (oceľové priehradové a betónové stĺpové). Sekundárna sieť v obci je vybudovaná ako vzdušná na betónových stožiaroch (čiastočne na drevených pätkových stožiaroch). Káblové NN rozvody sú vybudované len výnimočne – ako jednotlivé el. prípojky.

Verejné osvetlenie v obci Vištuk je zabezpečené najmä výbojkovými svietidlami 250 W, v menšej miere 125 W zväčša zastaranej konštrukcie na podperných bodoch vzdušnej distribučnej siete NN.

b) Plynofikácia

V obci Vištuk je vybudovaná STL a NTL plynovodná sieť v komplexnom rozsahu, ktorá je zásobovaná z VTL plynovodnej prípojky DN 80 PN 25 vedenej od VTL plynovodu

Modra – Budmerice DN 150. VTL prípojka je vedená pozdĺž cesty III/5041 a ukončená je v regulačnej stanici VTL/STL na SZ okraji obce (RS 1200/2/1 – 440).

STL a NTL plynovodná sieť je vybudovaná v rozsahu, ktorý umožňuje zásobovať zemným plynom celé zastavané územie obce.

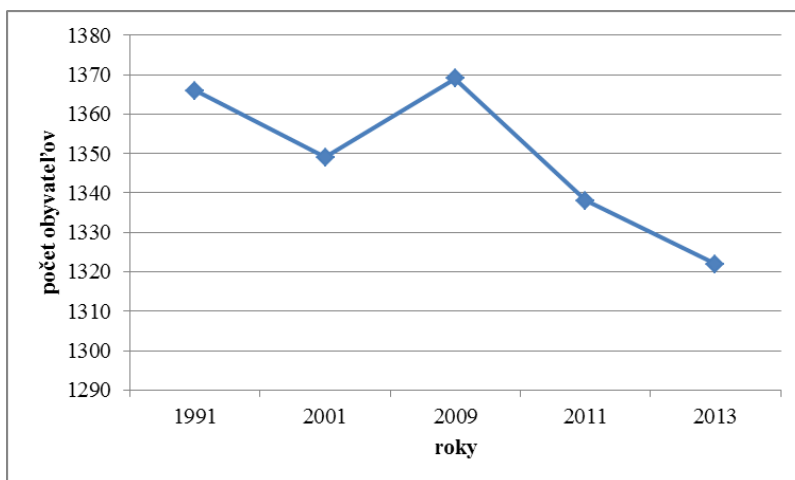
2.3.3. Telekomunikácie

V obci je vybudovaný rozvod káblovej televízie. V celej obci je vybudovaný obecný rozhlas. Rozhlasová ústredňa je umiestnená na Obecnom úrade. Celé územie je pokryté signálom všetkých mobilných operátorov – Telekom, Orange, ktorý je dostatočný, pokrytie O2 signálom je čiastočne slabší. Obyvatelia majú možnosť využívať aj internetové pripojenie cez vyššie uvedených operátorov prostredníctvom wifi resp. káblovými linkami. Obec neprevádzkuje vlastnú TV. Verejný rozhlas, ktorý obec využíva na informovanie obyvateľov obce je vedený na stĺpoch verejného osvetlenia.

3. SOCIÁLNA OBLASŤ

3.1. OBYVATELSTVO

Obec Vištuk sa počtom obyvateľov zaraďuje k stredne veľkým obciam Slovenska. Z vývoja počtu obyvateľov zaznamenaného od roku 1991 až po súčasnosť (obrázok 9) vidieť, že počet obyvateľov postupne klesal od roku 1991 do roku 2001 klesal, potom mal rastúci trend vývoja až do roku 2009, kedy dosiahol hodnotu svoje maximum (1369 obyvateľov). Od tohto roku počet obyvateľov začal opäť klesať. K 31.12.2013 mala obec 1 322 trvalo bývajúcich obyvateľov.



Obrázok 8 Vývoj počtu obyvateľov v obci Vištuk v rokoch 1991 - 2013

Prameň: vlastné spracovanie na základe podkladov z www.statistics.sk

**PROGRAM HOSPODÁRSKEHO ROZVOJA A SOCIÁLNEHO ROZVOJA OBCE VIŠŤUK
NA OBDOBIE ROKOV 2014 – 2022**

Na základe analýzy pohlavnej štruktúry obyvateľov je možné konštatovať, že podiel mužskej zložky populácie bol nižší oproti ženskej zložke populácie (pozri tabuľka 15). V skúmanom období rokov 1991 – 2013 pomer počtu mužov je k počtu žien stabilizovaný. Tento trend môžeme sledovať aj cez vývoj hodnoty indexu maskulinity. V roku 1991 index maskulinity zaznamenal hodnotu 98, čo znamená, že na 100 žien pripadlo 98 mužov. V roku 2013 mal hodnotu opäť 98. Na základe dosiahnutých hodnôt indexu feminity môžeme skonštatovať, že dochádza k postupnému poklesu pomeru počtu žien k počtu mužov. Stabilizovaný vývoj môžeme pozorovať aj pri indexe feminity, ktorý hovorí o počte žien pripadajúcich na 100 mužov. Hodnoty indexu feminity sa pohybovali v rozpätí od 101 (rok 2011) do 104 (rok 2001) žien na 100 mužov. V roku 2013 mal index feminity hodnotu 102.

Tabuľka 15 Vývoj počtu obyvateľov v obci v rokoch 1991-2013

Ukazovateľ	Rok	Jednotky	1991	2001	2009	2011	2013
Celkový počet obyvateľov		abs.	1366	1349	1369	1338	1322
Počet mužov		abs.	677	663	676	666	655
Index maskulinity		počet mužov/na 100 žien	98	96	98	99	98
Počet žien		abs.	689	689	693	672	667
Index feminity		počet žien /na 100 mužov	102	104	103	101	102
Hustota obyvateľov		počet obyvateľov na km ²	98	96	98	96	94

Prameň: vlastné spracovanie na základe podkladov z www.statistics.sk a SODB 1991, 2001, 2011

Hustota obyvateľov na vyjadrená počtom obyvateľov na km² sa pohybovala v rozpätí od 94 obyvateľov na km² (rok 2013) do 98 (rok 1991, 2009). Klesajúca hodnota hustoty obyvateľov na km² potvrdzuje pokles celkového počtu obyvateľov v obci.

Celkový počet obyvateľov v obci je výsledkom pohybu obyvateľov. Prirodzený pohyb obyvateľov súvisí s prirodzenou schopnosťou človeka, t.j. reprodukciou. V rámci prirodzeného pohybu sa sledujú dve základné zložky, a to pôrodnosť vyjadrená cez počet narodených a úmrtnosť vyjadrená cez počet zomrelých. Výsledkom prirodzeného pohybu je prirodzený prírastok. Počet narodených v obci Višťuk v období rokov 2009 až 2013 zaznamenal kolísavé tendencie vývoja, t.j. v rozpätí rokov 2009 – 2011 poklesol o 21,5 %, a v rozpätí rokov 2011 – 2013 narástol o 36 %. Opačné vývojové tendencie zaznamenal ukazovateľ počet zomrelých (pozri tabuľka 2). Ak skúmame absolútne a prepočítané hodnoty

**PROGRAM HOSPODÁRSKEHO ROZVOJA A SOCIÁLNEHO ROZVOJA OBCE VIŠŤUK
NA OBDOBIE ROKOV 2014 – 2022**

počtu narodených, zomrelých a najmä prirodzeného prírastu, môžeme skonštatovať, že roku 2009 dosiahol prirodzený prírastok hodnotu 2 (prepočítaný na 1 000 obyvateľov hodnotu - 1,47), v roku 2009 to bolo -9 (prepočítaná na 1 000 obyvateľov -4,47). V roku 2013 sa táto hodnota zvýšila na 3, t.j. 2,25 obyvateľa na 1 000 obyvateľov. Môžeme skonštatovať, že prirodzený prírastok obyvateľstva v obci ovplyvňoval zmenu celkového počtu obyvateľov v obci len minimálne.

Tabuľka 16 Vývoj pohybu obyvateľstva v obci v rokoch 2009 - 2013

Ukazovateľ	Rok	jednotky	2009	2011	2013
Počet narodených		abs.	14	11	15
		na 1000 obyv.	10,28	8,19	11,24
Počet zomrelých		abs.	12	17	12
		na 1000 obyv.	8,81	12,66	8,99
Prirodzený prírastok/úbytok		abs.	2	-6	3
		na 1000 obyv.	1,47	-4,47	2,25
Počet prisťahovaných		abs.	21	17	27
		na 1000 obyv.	15,42	12,66	20,24
Počet vystťahovaných		abs.	14	17	46
		na 1000 obyv.	10,27	12,66	34,48
Migračný prírastok/úbytok		abs.	7	0	-19
		na 1000 obyv.	5,14	0	-14,24
Celkový prírastok/úbytok		abs.	9	-6	-16
		na 1000 obyv.	6,61	-4,47	-11,99

Prameň: vlastné spracovanie na základe podkladov z www.statistics.sk

Ďalším pohybom, ktorý ovplyvňuje celkový počet obyvateľov v obci, je mechanický pohyb, ktorý skúma najmä dva javy, imigráciu vyjadrenú cez počet prisťahovaných a emigráciu vyjadrenú cez počet vystťahovaných. Výsledkom mechanického pohybu je migračný prírastok. Migračný prírastok v obci Vištuk mal v od roku 2009 do roku 2013 klesajúci vývoj, z kladnej hodnoty 7 v roku 2009 (prepočítaný na 1 000 obyvateľov 5,14) klesol na zápornú hodnotu -19 v roku 2013 (prepočítaný na 1 000 obyvateľov -14,24). Uvedené hodnoty poukazujú, že obyvatelia sa v roku 2013 z obce vystťahovávali vo väčšej miere, ako prisťahovávali.

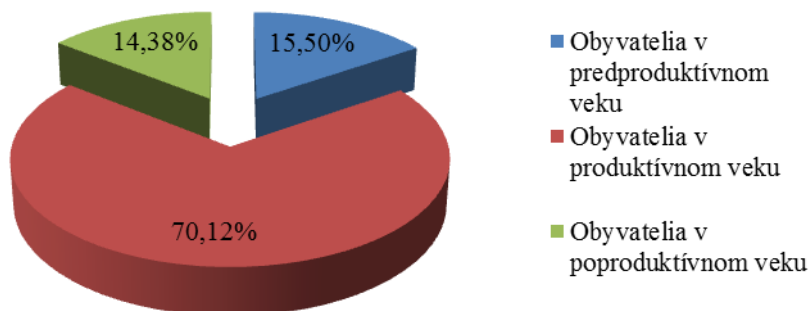
Súčet prirodzeného a migračného prírastku tvorí celkový prírastok obyvateľov, ktorý v obci Vištuk v sledovanom období klesol z hodnoty 9 (v roku 2009) na -16 v roku 2013. V prepočítaných hodnotách na 1 000 obyvateľov celkový prírastok obyvateľov teda poklesol

z 6,61 obyvateľov na -11,99. Migračný prírastok obyvateľov sa výraznou mierou podpísal pod celkový úbytok obyvateľov v obci.

V hodnotách ukazovateľov prirodzeného, migračného a celkového pohybu sa však neodzrkadľujú obyvatelia, ktorí sa do obce prisťahujú, ale k trvalému pobytu sa neprihlasujú.

3.1.1. Veková štruktúra obyvateľstva

Významným ukazovateľom hodnotenia obyvateľstva v obci patrí veková štruktúra. Na základe vekovej štruktúry je možné rozdeliť obyvateľov na tri základné vekové skupiny: obyvateľov v predproduktívnom veku (deti od 0-14 rokov veku), obyvateľov v produktívnom veku (muži od 15 do 59 rokov veku a ženy od 15 do 54 rokov veku) a obyvateľov v poproduktívnom veku (muži nad 60 rokov veku a ženy nad 55 rokov veku). Z hľadiska posúdenia vekovej štruktúry je pre rozvoj obce nutné poznať podiel zastúpenia jednotlivých vekových kategórií na celkovej populácii v obci, nakoľko každá skupina obyvateľov má svoje špecifické potreby a nároky. Na základe výsledkov Sčítania obyvateľov, domov a bytov z roku 2011 je vo vekovej štruktúre obce Vištuk 15,5 % podiel obyvateľov v predproduktívnom veku (abs. 208 obyvateľov), 70,12 % podiel v produktívnom veku (abs. 941 obyvateľov) a 14,38 % v poproduktívnom veku (abs. 193 obyvateľov).



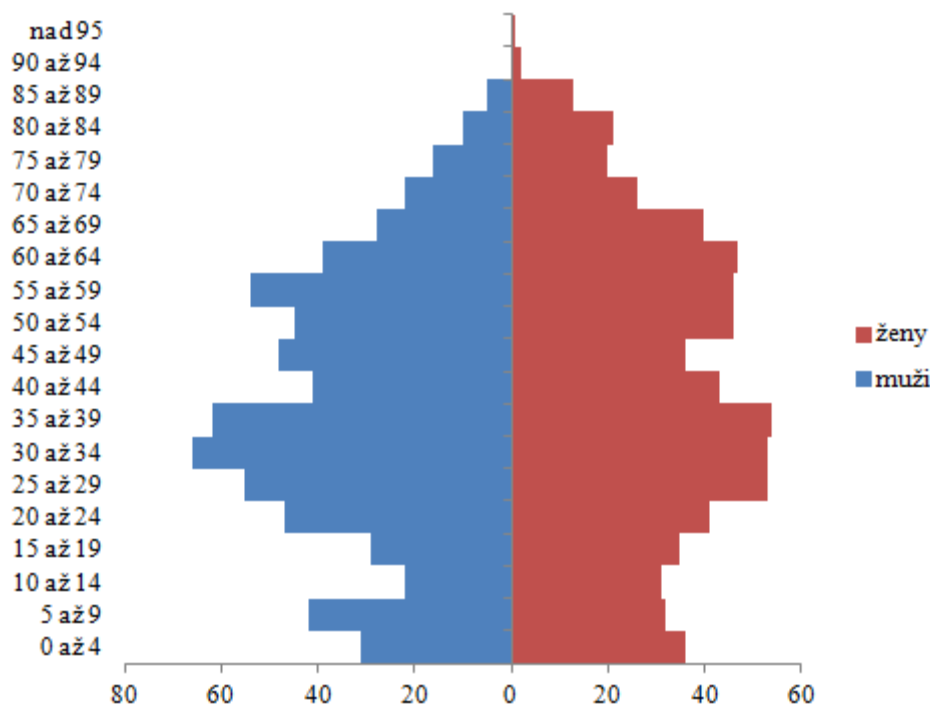
Obrázok 9 Podiel základných vekových skupín v obci Vištuk v roku 2011

Prameň: vlastné spracovanie na základe podkladov z SODB 2011

Matematicky je možné vekovú štruktúru obyvateľstva vyjadriť cez index starnutia, ktorý predstavuje pomer poproduktívnej a predproduktívnej zložky obyvateľov. Index starnutia dosiahol hodnotu 93, čo znamená, že na 100 obyvateľov v predproduktívnom veku pripadá 93 obyvateľov poproduktívneho veku. Na základe hodnoty indexu sa veková

štruktúra obce charakterizuje ako progresívna, nakoľko predproduktívna zložka obyvateľstva prevláda nad poproduktívnou.

Vekovú štruktúru je možno graficky zaznamenať do vekovej pyramídy, v rámci ktorej je možné predpokladať zmeny vo vekovej štruktúre v ďalších rokoch.



Obrázok 10 Veková pyramída obyvateľstva v obci Vištuk v roku 2012

Prameň: vlastné spracovanie na základe podkladov zo ŠÚ SR

3.1.2. Vzdelanostná štruktúra obyvateľstva

Vzdelanostná štruktúra obyvateľstva delí populáciu podľa výšky dosiahnutého vzdelania. Na základe výšky dosiahnutého vzdelania obyvateľa ovplyvňujú štruktúru výroby, ale aj dynamiku početnosti firiem. Vzdelané obyvateľstvo (na každom stupni) je viac informované, rýchlejšie sa zapája do výrobného procesu, skôr nachádza riešenia aj z krízových situácií, je ochotné meniť zamestnania. Je rozhodne aktivizujúcim prvkom ekonomického rozvoja nielen obce, ale aj celého regiónu. Na základe výsledkov SODB 2011 prezentovaných v tabuľke 4 vidieť, že v obci Vištuk dominovali obyvatelia s učňovským vzdelaním s podielom 19,17 %, ďalej s úplným stredným odborným vzdelaním s maturitou s 18,33 % podielom a s podielom 15,50 % obyvatelia so základným vzdelaním. Svoje vzdelanie neudalo 10,8 % obyvateľov obce. Až 15,72 % obyvateľov obce patrí do kategórie

PROGRAM HOSPODÁRSKEHO ROZVOJA A SOCIÁLNEHO ROZVOJA OBCE VIŠŤUK
NA OBDOBIE ROKOV 2014 – 2022

bez školského vzdelania. Obyvatelia s ukončeným vysokoškolským vzdelaním tvorili viac ako 10 % podiel obyvateľov.

Tabuľka 17 Štruktúra obyvateľov obce podľa stupňa ukončeného vzdelania v roku 2011

Najvyšší skončený stupeň školského vzdelania	abs.	%
Základné	208	15,50
Učňovské (bez maturity)	265	19,75
Stredné odborné (bez maturity)	123	9,17
Úplné stredné učňovské (s maturitou)	53	3,95
Úplné stredné odborné (s maturitou)	246	18,33
Úplné stredné všeobecné	50	3,73
Vyššie	21	1,56
Vysokoškolské bakalárske	18	1,34
Vysokoškolské magisterské, inžinierske, doktorské	108	8,05
Vysokoškolské doktorandské	19	1,42
Ostatní bez udania školského vzdelania	145	10,80
Ostatní bez školského vzdelania	211	15,72
Spolu	20	1,49

Prameň: vlastné spracovanie na základe podkladov zo SODB 2011

3.1.3. Národnostná a konfesijná štruktúra obyvateľstva

Z hľadiska národnostnej štruktúry v obci dlhodobo výrazne dominujú obyvatelia slovenskej národnosti, pričom v období rokov 1991 – 2011 mierne klesal podiel obyvateľov slovenskej národnosti z 99,27 % (rok 1991) na 95,38 % (rok 2011). Zastúpenie ostatných národnostných menšín bolo výrazne nižšie (pozri tabuľka 5). V roku 2011 malo podiel zastúpenia 0,15 % obyvateľstvo maďarskej národnosti a 0,52 % českej národnosti. 3,65 % obyvateľov svoju národnosť neuviedlo.

Tabuľka 18 Štruktúra obyvateľov obce podľa národnosti v rokoch 1991-2011 (v %)

Národnostná štruktúra	1991	2001	2011
Slovenská	99,27	98,44	95,38
Maďarská	0,37	0,37	0,15
Rómska	-	0,3	-
Ukrajinská	0,07	0,07	0,15
Česká	0,29	0,22	0,52
Iná	-	-	0,15
Nezistená	-	0,6	3,65

**PROGRAM HOSPODÁRSKEHO ROZVOJA A SOCIÁLNEHO ROZVOJA OBCE VIŠŤUK
NA OBDOBIE ROKOV 2014 – 2022**

Spolu	100	100,00	100,00
-------	-----	--------	--------

Prameň: vlastné spracovanie na základe podkladov zo SODB 1991, 2001, 2011

Náboženská štruktúra vyjadruje rozdelenie obyvateľstva obce podľa vierovyznania. V období rokov 1991 – 2013 v obci dominovali obyvatelia s rímskokatolíckym vierovyznaním, ich podiel zaznamenal v roku 2001 nárast z 84,7 % (v roku 1991) na 89,99 %. V roku 2011 ich podiel poklesol na 78,17 %. Na druhej strane bol zaznamenaný nárast podielu iných sledovaných náboženských vyznaní a cirkví. V sledovanom období došlo k nárastu podielu obyvateľov evanjelického vierovyznania (na 1,34 %). V roku 2011 pozorujeme aj nárast podielu obyvateľov bez vyznania (13,64 %) a s nezisteným vierovyznaním (5,44 %).

Tabuľka 19 Štruktúra obyvateľov obce podľa náboženského vierovyznania v rokoch 1991-2011 (v %)

Náboženské vyznanie / cirkev	1991	2001	2011
Rímskokatolícka cirkev	84,70	89,99	78,17
Gréckokatolícka cirkev	0	0,07	0,15
Pravoslávna cirkev	0	0	0,15
Evanjelická cirkev augsburského vyznania	0,59	1,26	1,34
Kresťanské zbory	-	-	0,45
Ústredný zväz židovských náboženských obcí	-	-	0,07
Náboženská spoločnosť Jehovovi svedkovia	-	-	0,22
Cirkev Ježiša Krista Svätých neskorších dní	-	-	0,07
Bez vyznania	1,98	5,93	13,64
Iné	-	-	0,30
Nezistené	12,74	1,56	5,44
Spolu	100	100	100,00

Prameň: vlastné spracovanie na základe podkladov zo SODB 1991, 2001, 2011

3.1.4. Kultúrno-spoločenská a športová aktivita obyvateľov obce

Z hľadiska kultúrno – spoločenského vyžitia majú obyvatelia obce k dispozícii kino a kultúrny dom. Obec je súčasťou Malokarpatskej vínnej cesty, a s tým súvisí aj existencia Spolku vinohradníkov a vinárov v obci. Súčasná vinohradnícka tradícia rodiny Kukumbergovcov z Vištuku nadväzuje na vinohradnícke umenie Františka Kukumberga,

ktorý sa vinohradníctvu a pestovaniu viniča venoval dlhé roky. Jeho cit a láska k vínnej réve boli životným poslaním. Zachovaná historická klembová pivnica v obci, ktorá je pod dnešnou novostavbou, je stará približne 170 rokov. Dnes už je pivnica Lojzka Kukumberga známa predovšetkým vďaka Malokarpatskej vínnej ceste. Stovky návštevníkov sa rok čo rok vracajú do tejto pivničky a hľadajú vinárske umenie spojené s originálnou a tradičnou vinárskou výrobou.

V katastri obce sa nachádza niekoľko pamiatok a pamätihodností, nejde však o národné kultúrne pamiatky. Z nich najvýznamnejšie sú:

- Kostol Najsvätejšej Trojice zo 16. storočia,
- Kaplnka sv. Anny z 19. storočia,
- Božie muky zo 16. storočia,
- Pamätník padlým hrdinom.

Tieto objekty kultúrneho dedičstva by potrebovali opravu a rekonštrukciu, obec však nemá dostatok finančných prostriedkov na ich obnovu.

V obci aktívne pôsobí Dychová hudba Vištučanka, ktorá bola založená v roku 1990 a počas svojej existencie si získala pevné postavenie medzi poprednými dychovými hudbami na Slovensku. Počas svojej existencie sa Vištučanka stala neodmysliteľnou súčasťou kultúrneho života Malokarpatského regiónu a predovšetkým obce Vištuk. DH Vištučanka získala za svoje vystúpenia na súťažiach množstvo ocenení a uznaní. Medzi úspechy patria víťazstvá na krajských súťažiach a súťažiach s medzinárodnou účasťou – Pezinský škopek 2000 a Dychovky v preši – Pezinok 2002 a 2005.

Medzi ďalšie spoločenské organizácie pôsobiace v obci patria:

Jednota dôchodcov Slovenska vo Vištuku

JDS vo Vištuku bola založená 13. apríla 2003. Svoju činnosť zameriava nielen na vlastných členov, ale aj na ostatných občanov Vištuku. V doterajšej činnosti sa opakujú akcie, ktoré majú priaznivý ohlas, napr. posedenia v kultúrnom dome alebo v prírode, turistické vychádzky, návštevy divadelných predstavení, výlety. Ale aj rôzne výmenné a predajné burzy, výstavy, vianočné trhy. ZO JDS má aj svoj klub, kde sa členovia pravidelne stretávajú pri rôznych činnostiach.

OZ Wysta

OZ Wysta vznikla v roku 2004 a zaregistrovaná bola na Ministerstve vnútra SR 25. marca v uvedenom roku. OZ je otvorenou, samostatnou, nezávislou a nepolitickou organizáciou, ktorá vyvíja svoju činnosť na demokratických princípoch, ktorej cieľom je podporovať aktivity vedúce k trvalo udržateľnému rozvoju obce a regiónu Malé Karpaty. Pri napĺňaní hlavného cieľa sa združenie doteraz venovalo najmä rozvíjaniu kultúrnych a duchovných hodnôt, ako aj organizovaniu športových podujatí pre deti a mládež. V organizátorskej činnosti venovalo združenie veľkú pozornosť najmä spolupráci so spoločenskými organizáciami a jej koordinácii. V oblasti kultúrnej činnosti OZ- Wysta sa snažilo nadväzovať na tradície, ktoré v obci zanechali živý odkaz. V týchto intenciách organizovalo úspešne projekt " Vištučané- Vištučanom".

Spotrebné družstvo COOP Jednota vo Vištuku

Pôvodné potravinové družstvo vo Vištuku bolo založené v roku 1913 pánom Vincentom Radakovičom. Prešlo rôznymi zmenami, tak 28.3.1957 vzniklo Ľudové spotrebné družstvo zlúčením Jednoty Bratislava a Jednoty Bratislava - vidiek. Spotrebné družstvo Vištuk ku dňu 31.12.2009 malo 90 členov. Každý člen má členský vklad a majetkový podiel družstva. Členovia spotrebného družstva finančne prispeli na podujatie Deň matiek, Deň detí. Dňa 6.12.2009 sa zúčastnili Vianočného koncertu na ktorom účinkovali manželia Bangovi, Marián a Alexandra. Aktívne sa zúčastnili posedení s najstaršími občanmi v obci, žiakmi ZŠ s MŠ, ako aj každej kultúrno- spoločenskej akcie vo Vištuku.

Na zhromaždení delegátov 28. mája 2011 bol zvolený za predsedu COOP Jednoty Bratislava - vidiek Ing. Ján Franta.

Spolok vinohradníkov a vinárov vo Vištuku

Funguje v obci od roku 2000. V súčasnom období má 27 členov. Činnosť spolku je zameraná na propagáciu vinohradníctva a vinárstva v obci a zachovanie tradícií.



Obrázok 11 Vinársky jarmok

Prameň: interné materiály obce

Obrázok 12 Poznávací zájazd Strekov

Prameň: interné materiály obce

Osveta prebieha prostredníctvom odborných prednášok vo viniciach, poznávacích zájazdov do vinárskych oblastí na Slovensku i v zahraničí. Každoročne na jar organizujú tradičný vinohradnícky jarmok. Pri stavaní mája sa vištuckí vinári prezentujú svojimi vínami. V máji je omša venovaná patrónovi vinohradníkov Sv. Urbanovi, ktorá je spojená s degustáciou vištuckých vín. V novembri je tradičné posvätenie mladých vín v obci.



Obrázok 13 Posvätenie mladých vín

Prameň: interné materiály obce

TJ Slovan Vištuk

TJ Slovan Vištuk vznikol v roku 1931. Prvé ihrisko bolo upravené za štátnou hradsťou na Lindave. Futbalové lopty a kopačky priniesol z Francúzska Michal Tešlár. Súťažne sa začal hrať po 2. svetovej vojne v roku 1946. Ihrisko bolo upravené na Polianke – Rybník.

V roku 1955 sa začalo ihrisko budovať za kostolom na Dzíloch a v roku 1957 sa už na ňom súťažne hralo. Prvý vrchol zaznamenal futbal v obci začiatkom 60-tych rokov, keď sa hrala krajská súťaž s mužstvami Trnavského okresu. Potom nasledoval veľký pokles.

Renesancia vištuckého futbalu začala v 70-tych rokoch. Vymenil sa celý výbor, vytvorili sa dobré podmienky (ihrisko, kabíny, výstroj a výzbroj) a výkonnosť začala stúpať. Mužstvo postupne vyhrávalo majstrovské súťaže (zo IV. triedy okresu do I.A triedy krajskej súťaže).

V roku 1991 začal vištucký futbal vstávať z úplného dna, bez akéhokoľvek materiálneho zabezpečenia na suchej „lúke“. Do jednotlivých súťaží boli prihlásení žiaci,

dorastenci aj seniori. Seniori hneď v prvom roku účinkovania v 6. lige skončili na druhom mieste a postup im ušiel len o vlások.

Klub pravidelne organizuje futbalové turnaje žiakov, dorastencov aj seniorov. Veľkej obľube sa teší Vištucký turnaj v malom futbale a obnovila sa aj tradícia starých pánov pod názvom Old Boys Vištuk. Pokračuje sa v zveľaďovaní ihriska. V sezóne 2011/2012 bude obec reprezentovať v súťažiach mužstvo mladších žiakov a mužstvo seniorov. Svoje zápasy odohrajú aj Old Boys Vištuk.

Motocrossový klub

MC bol založený partiou nadšencov, ktorí sa motocrossu venovali už dlhší čas a rozhodli sa, že dajú tejto svojej činnosti nové dimenzie a vytvoria hlavne pre mladých začínajúcich jazdcov adekvátne podmienky. Z toho dôvodu založili dňa 18.12.2007 športový klub. So záujmom obnoviť v obci motocrossovú a bicrosovú trať, výbor klubu sa stretol so starostom obce, s ktorým prejednal možnosť realizácie. Starosta ponúkol klubu do prenájmu pozemky, na ktorých sa nachádzala skládka stavebného a komunálneho odpadu, za účelom obnovenia motocrossového a bicrosoveho areálu.



Obrázok 14, 15 Motorkárska dráha vo Vištuku

Prameň: <http://motoride.sk/w/1288/mx-trat-vistuk-slovensko.html>

Prameň: <http://gregi.net/fotky/motoshop-zubor-cup-7-7-2013-vistuk-maggi/#.U-X1cLG0Rp0>

Športový strelecký klub Vištuk

Zásluhou predsedu ŠSK Vištuk Jozefa Širokého má klub v slovenskom streleckom športe výnimočné postavenie. Pionierske začiatky športovej streľby sú spojené so Štefanom Fajkusom, strelcom puškových disciplín, ktorý začal so streleckým športom v Loveckom

ochrannom spolku a potom, čo bola športová streľba zverená Zväzarmu, stal sa jeho členom a výkonným strelcom. V roku 1956 vybojoval na majstrovstvách Slovenska v olympijskej disciplíne LM 3x40 bronzovú medailu a stal sa aj prvým predsedom Streleckej sekcie SÚV Zväzarmu. Aby mali streľci dobré podmienky na tréning a aby sa na strelnici mohli usporiadať aj súťaže vybudovala sa samotná strelnica. Pôvodných 12 streleckých stanovíšť sa rozšírilo na 24. Všetky dostali terčový okop, pričom sa strieľa na juhovýchod. Postupne sa pripravili obslužné priestory a strelnica sa upravila pre streľbu pištoľových disciplín na 25m a vzduchových disciplín na 10m. Neskôr sa na strelnici vykonali bezbariérové úpravy pre pohyb vozičkárov. Postupne sa strelnica prestavala na celoročné využívanie reprezentáciou SR telesne postihnutých strelcov a strelnica dostala štyri elektronické terčové súpravy.

Na strelnici vyrástlo viacero významných športovcov a reprezentantov (Ľuboš Sivák - držiteľ národného rekordu v disciplíne ŠM 3x20; olympionička Danko Pešková- juniorská majsterka sveta a Európy, mnohonásobná majsterka Slovenska; Veronika Vadovičová štartovala na paralympijských hrách 2008 v štyroch disciplínach - vo všetkých sa kvalifikovala do finále, je majsterkou sveta a Európy).

V súčasnosti má strelnica má 24 stavov pre streľbu na 50 m s okopom na terčový servis. Strelištia 1 až 8 je možné variabilne upraviť na streľbu pištoľových disciplín na 25m a vzduchových disciplín na 10 m (táto časť je zastrešená a temperovaná). Klubovňa plní niekoľko funkcií: v klasickej podobe ako klubová miestnosť na inštruktážne posedenia a spoločenské akcie a počas pretekov miestnosť možno upraviť na 6-stavovú vzduchovkovú prevádzkovú strelnicu.

Poľovnícke združenie LOVEC

Má 20 členov a obhospodaruje 1 716 ha.

Podujatia:

V roku 2005 sa obec Vištuk prvýkrát pripojila k 5. ročníku Dňa otvorených pivníc, ktorú každoročne organizuje Malokarpatská vínná cesta.

Obec Vištuk počas roka organizuje viaceré pravidelné podujatia, na organizovaní ktorých sa podieľajú aj miestne kultúrno-spoločenské organizácie a cirkev:

- Fašiangy, pochovávanie basy (1x ročne, február),
- Stavanie májov (1x ročne, máj),
- Deň matiek (1x ročne, máj),

- Deň detí (1x ročne, jún),
- Ochutnávky vín v pivniciach Malokarpatskej vínnej cesty (1x ročne, september),
- Výstava ovocia a zeleniny (1x ročne, september),
- Mesiac úcty k starším (1x ročne, október),
- Svätomartinské požehnanie vína (1x ročne, november),
- Mikuláš (1x ročne, december),
- Predvianočné trhy (1x ročne, december).

Na uvedených podujatiach spravidla vystupuje so svojim programom miestna dychová hudby Višťučanka, ale aj umelci z okolia, či pozvaní umelci zo Slovenska.

Obec je člen ZMOS, ZMOMR, ZMOJB, mikroregiónu Červený Kameň a MAS Červený Kameň.

3.2. SOCIÁLNA INFRAŠTRUKTÚRA

Sociálna infraštruktúra je dôležitá pre uspokojovanie potrieb obyvateľstva, ale má vplyv aj na rozmiestnenie niektorých výrobných zariadení. Rozmiestnenie sociálnej infraštruktúry je spojené najmä so štruktúrou obyvateľstva, ako aj veľkosťou obcí v území.

3.2.1. Domový a bytový fond

Ponuka bývania a stav domového a bytového fondu sú kľúčovými faktormi, ktoré vplývajú na rozvoj obce a sú predpokladom naplňovania jej obytnej funkcie. Obytná funkcia obce Višťuk je základnou funkciou tejto obce.

V porovnaní rokov 2001 a 2011 došlo iba k nepatrnému nárastu počtu bytov v obci. Napriek tomu nárast počtu bytov v roku 2011 predstavoval 20 bytov. Pozitívne je možné hodnotiť skutočnosť, že aj keď počas desiatich rokov sa zvýšil počet bytov iba o jeden znížil sa počet neobývaných bytov, čo v konečnom dôsledku môže znamenať, že aj byty, ktoré boli v obci k dispozícii sa snažili obyvatelia zrekonštruovať a následne ich využívať.

Tabuľka 20 Počet bytov v obci v rokoch 2001 a 2011

	2001	2011	Index 2011/2001
Počet bytov celkom	472	473	1,002
z toho			
Počet trvale obývaných bytov	401	421	1,05

**PROGRAM HOSPODÁRSKEHO ROZVOJA A SOCIÁLNEHO ROZVOJA OBCE VIŠŤUK
NA OBDOBIE ROKOV 2014 – 2022**

Počet neobývaných bytov	71	52	0,73
% podiel neobývaných bytov	15,04	10,99	0,73

Prameň: ŠÚ SR, vlastné spracovanie

Najčastejší dôvod neobývanosti bytov je, že ide o rekreačné objekty (47,06 %), ďalším dôvodom je nespôsobilosť na bývanie – 37,25 %.

Tabuľka 21 Počet bytov podľa vlastníctva v roku 2001 a 2011

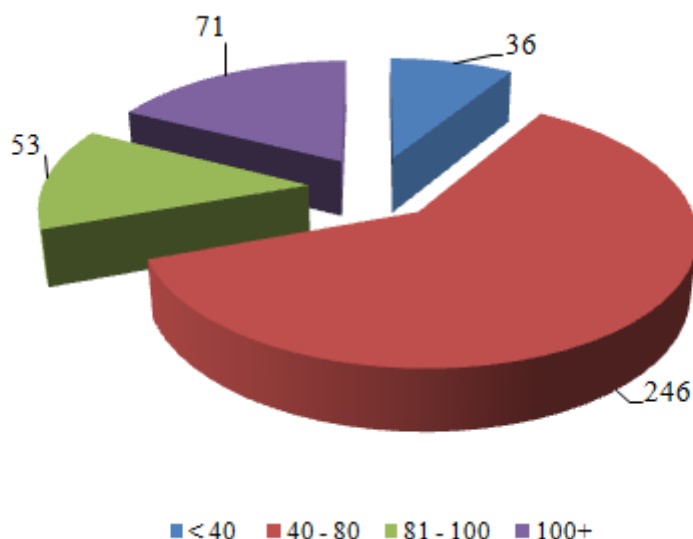
	2001	2011	Index 2011/2001
Počet trvale obývaných	401	421	1,05
z toho			
Vlastné byty v bytových domoch	16	39	2,44
Byty v rodinných domoch	365	356	0,98
Obecné byty	2	4	2,00
Družstevné byty	16	1	0,06
Iné	2	21	10,5

Prameň: ŠÚ SR, vlastné spracovanie

Keďže obec Vištuk je charakteristická skôr vidieckym charakterom bývania – zástavba rodinných domov prejavuje sa to aj na vlastníctve bytov. V roku 2011 v porovnaní s rokom 2001 došlo k viac ako 2- násobnému zvýšeniu počtu bytov v bytových domoch. Naopak mierne poklesol počet bytov v rodinných domoch a počet družstevných bytov v obci.

V tejto súvislosti v rámci vlastníctva bytov prevažuje podľa SODB 2011 v obci vlastníctvo fyzických osôb v rámci bytov v rodinných domoch (84,56 % z celkového počtu trvale obývaných bytov). Menší podiel tvoria vlastníci bytov v bytových domoch (9,26 % z celkového počtu trvale obývaných bytov). Iba 4 byty sú vo vlastníctve obce a 1 byt je vo vlastníctve družstva.

Z celkového počtu obývaných bytov v rodinných domoch je podľa SODB 2011 98,38 % napojených na vodovod, buď zo spoločného zdroja alebo z vlastného zdroja. V rámci vykurovania najväčší podiel bytov z celkového počtu obývaných bytov je napojených na ústredné lokálne kúrenie (62,32 % bytov). Z vykurovacích médií v obci prevažuje plynové kúrenie (78,67 % bytov).



Obrázok 16 Obývané byty podľa veľkosti obytnej plochy v m² v roku 2011

Prameň: SODB 2011, vlastné spracovanie

V rámci veľkostnej plochy bytov prevládajú v obci stredne veľké byty s rozlohou v rozmedzí od 40 do 80 m² (52 % z celkového počtu bytov). Druhou skupinou bytov sú veľkometrážne byty nad 100 m² (15 % z celkového počtu bytov). Viac ako 11 % tvoria byty s rozlohou v rozmedzí 81 až 100 m² a iba 7,6 % bytov je malometrážnych (majú menej ako 40 m²).

Z celkového počtu 401 domácnosti je 84,29 % napojených na plyn, 90,77 % je napojených na vodovod, iba 0,24 % domácností je napojených na kanalizačnú prípojku, ostatné domácnosti majú septik resp. domácu ČOV.⁴

Tabuľka 22 Počet domov v obci v rokoch 2001 a 2011

	2001	2011	Index 2011/2001
Počet domov celkom	434	431	0,99
z toho trvalo obývané:			
Rodinné domy ⁵	359	362	1,01
Bytové domy ⁶	5	7	1,4
Iné	2	3	1,5
% podiel neobývaných domov	15,66	12,06	0,77

Prameň: ŠÚ SR, vlastné spracovanie

⁴údaje zo SODB 2001

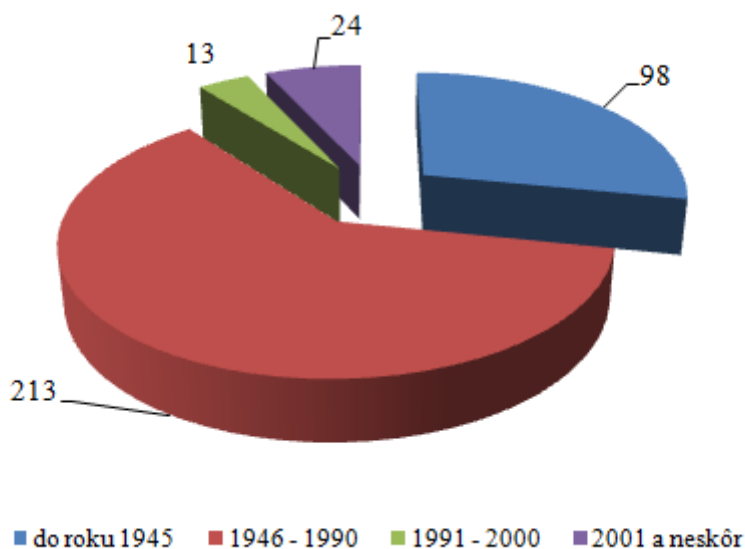
⁵Bytový dom je budova určená na bývanie, ktorá má štyri a viac bytov prístupných zo spoločnej chodby alebo schodiska. Za bytové domy na účely sčítania sa považovali aj vily nespĺňajúce podmienky rodinného domu.

⁶Rodinný dom je budova určená na bývanie; môže mať najviac tri samostatné byty, najviac dve nadzemné podlažia a podkrovie

Napriek tomu, že v roku 2001 bol mierny pokles celkového počtu domov v obci v porovnaní s rokom 2001, zvýšil sa počet trvalo obývaných rodinných domov, ale aj bytových domov. Dôvodom môže byť aj skutočnosť, že obyvatelia sa snažia rekonštruovať domy, ktoré neboli trvalo obývané, čím prispievajú zároveň aj k znižovaniu počtu neobývaných domov v obci. Nárast počtu domov v obci je zaznamenaný aj v máji 2014, kedy obec eviduje 470 domov na území obce, avšak dochádza k zvyšovaniu neobývaných domov na 100 (v roku 2011 ich počet bol 59).

Z celkového počtu obývaných domov (379) na základe výsledkov SODB 2011 je najviac domov v osobnom vlastníctve fyzických osôb (89,7 %), vo vlastníctve štátu a obce je 0,26% domov z celkového počtu obývaných domov a 1,85 % domov je v zmiešanom vlastníctve.

Najčastejším dôvodom neobývanosti domov v obci je, že ide o rekreačné domy – 46,15% z celkového počtu neobývaných domov a až 32,69 % domov nie je spôsobilých na bývanie.



Obrázok 17 Obývané domy podľa roku výstavby

Prameň: SODB 2011, vlastné spracovanie

Z hľadiska výstavby rodinných domov v obci najviac domov bolo postavených v období rokov 1946 až 1990 (49,42% z celkového počtu domov). Viac ako 22% domov v obci bolo postavených do roku 1945. Zaujímavosťou je, že v období rokov 1991 až 2000 bolo postavených menej domov ako po roku 2001.

3.2.2. Školstvo

Predprimárne vzdelávanie v obci poskytuje materská škola, ktorá je spolu so základnou školou rozpočtovou organizáciou obce s právnou subjektivitou. V materskej škole pracujú 4 pedagogickí zamestnanci a 1 nepedagogický zamestnanec.

Tabuľka 23 Počet detí v materskej škole

Rok	2006/2007	2009/2010	2010/2011	2011/2012	2012/2013	2013/2014
počet žiakov	27	41	41	41	37	43

Prameň: interné materiály obce, vlastné spracovanie

Základná škola poskytuje žiakom vzdelanie v oboch stupňoch. Výchovno – vzdelávací proces na škole zabezpečuje 16 zamestnancov, z toho sú 13 pedagogickí zamestnanci a 3 nepedagogickí zamestnanci. Škola má k dispozícii školskú jedáleň, ktorá zabezpečuje stravovanie aj pre materskú školu. V jedálni pracujú 3 zamestnanci. Škola má školskú knižnicu, avšak nedisponuje telocvičňou.

Tabuľka 24 Počet detí v základnej škole

Rok	2006/2007	2009/2010	2010/2011	2011/2012	2012/2013	2013/2014
počet žiakov	101	83	82	86	84	90

Prameň: interné materiály obce, vlastné spracovanie

Keďže návšteva školského klubu nie je povinná, nie všetci deti, ktoré navštevujú základnú školu navštevujú aj školský klub. Školský klub je určený pre deti 1. stupňa, čomu zodpovedá aj skutočnosť, že 38,8% detí navštevujúcich základnú školu navštevuje aj školský klub.

Tabuľka 25 Počet detí v školskom klube

Rok	2006/2007	2009/2010	2010/2011	2011/2012	2012/2013	2013/2014
počet žiakov	30	25	25	25	22	35

Prameň: interné materiály obce, vlastné spracovanie

3.2.3. Zdravotníctvo

V obci poskytuje zdravotnú starostlivosť všeobecný lekár pre dospelých, ktorý dochádza do obce 1x týždenne. V obci sa nenachádza lekárneň.

3.2.4. Sociálna starostlivosť

Obec pre svojich seniorov poskytuje opatrovateľskú službu a aj donášku stravy. Okrem toho vytvára obec priestor pre seniorov na stretávanie v klube dôchodcov. Inštitucionalizované sociálne služby resp. zariadenia obyvatelia v prípade potreby využívajú v okolitých obciach a mestách (Pezinok, Modra, Báhoň).

3.2.5. Služby obyvateľstvu

V oblasti kultúry je v obci k dispozícii kultúrny dom s 1 sálou na kultúrno - spoločenské účely, s celkovou kapacitou 150 miest, s 3 zamestnancami. V obci funguje obecná knižnica, ktorá má v súčasnosti 1 200 titulov určených pre cca 100 užívateľov. Pre verejnosť je k dispozícii aj internet. Obec má kino s 1 sálou a so 150 miestami na sedenie. Na šírenie informácií v obci slúži miestny rozhlas. Jeho pokrytie je v celej obci.

Obec vydáva aj obecné noviny Vištucký kuriér, ktoré obsahujú aktuálne články o živote obyvateľov obce z rôznych oblastí ich života a jeho vydanie je pokryté financiami z obecného rozpočtu.

Obec Vištuk vedie aj zápisy v obecnej kronike, v ktorej sú zachytené významné udalosti obce - zápisy a uvedenie do života novonarodených detí, okrúhle výročia a jubileá obyvateľov obce, či okrúhle výročia svadieb.

Obecný úrad sa nachádza v centrálnom priestore časti obce. Je to spoločný objekt so základnou školou.

V obci sa nachádza obecný cintorín aj obecný dom smútku. V obci sa nachádza aj požiarna zbrojnica v objekte kultúrneho domu.

4. OBLASŤ ENVIRONMENTU A ŽIVOTNÉHO PROSTREDIA

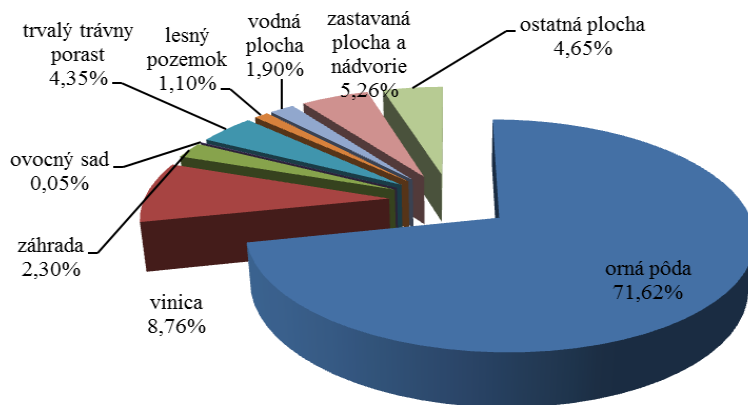
4.1. PRÍRODNÉ ZDROJE

Okolie obce Vištuk má charakter mierne zvlnenej pahorkatiny. Horninový podklad sa delí na dve základné časti. Oblasť Podunajskej pahorkatiny je pomerne jednotvárne zložená z relatívne mladých usadených treťohorných hornín (neogén – íly, prachy, piesky a štrky) a oblasť svahov Malých Karpát postupne prechádza v prechodnom pásme od ílovcov, pieskovcov a zlepcov po jadrové granodiority a obalové vápence a kremence. Kvartérne sedimenty pokrývajúce územie obce sú jednak eolického charakteru (naviate spraše a piesky v oblasti pahorkatiny) a jednak proluviálneho a deluviálneho charakteru (hlinité, hlinito-

piesčité až kamenisté svahoviny Malých Karpát), v tesnej blízkosti potokov i fluvialneho charakteru. V katastri obce sa nachádzajú stredne ťažké pôdy, typovo prevládajú najmä hnedozeme, pozdĺž Vištuckého potoka, ktorý preteká katastrom obce, sa nachádzajú aj nivné pôdy.

4.1.1. Štruktúra pôdneho fondu

Celková výmera katastra obce je 2003 ha, z toho 87,2 % tvorí poľnohospodárska pôda a 12,93 % nepoľnohospodárska pôda. V poľnohospodárskom pôdnom fonde k 31.12.2013 dominovalo zastúpenie ornej pôdy s výmerou 1431 ha (s podielom 82,1 %) a viníc s výmerou 175 ha (10 %). V rámci nepoľnohospodárskeho pôdneho fondu mali najvyššie zastúpenie zastavané plochy a dvory s podielom až 40,5 % (105 ha) a ostatné plochy s 35,9 % podielom a výmerou 93 ha.



Obrázok 18 Využitie pôdneho fondu obce Vištuk k 31.12.2013 (v %)

Prameň: vlastné spracovanie na základe podkladov z www.statistics.sk

Na základe vývoja využitia pôdneho fondu v rokoch 2009 - 2013, ktoré je prezentované v tabuľke 1 môžeme skonštatovať, že zastúpenie jednotlivých kultúr sa v sledovanom období menilo. V rámci poľnohospodárskeho pôdneho fondu došlo k výraznému zníženiu výmeru ovocných sádov (pokles o takmer 97 %), miernemu poklesu výmery ornej pôdy (o 3 %) a výraznému nárastu výmery viníc (o 68 %). Výmera nepoľnohospodárskej pôdy zaznamenala v sledovanom období nárast o 28 %, čo bolo spôsobené nárastom výmery lesných pozemkov o 29 % a ostatnej plochy o viac ako dvojnásobok.

Tabuľka 26 Štruktúra využitia pôdy v katastri obce v rokoch 2009-2013 (v ha)

Rok	2009	2011	2013	Index 2013/2009
Celková výmera územia obce	2 003	2 003	2 003	1,00
<i>Poľnohospodárska pôda - spolu</i>	<i>1 801</i>	<i>1 743</i>	<i>1 743</i>	<i>0,97</i>
- orná pôda	1 532	1 431	1 431	0,93
- chmeľnica	0	0	0	0,00
- vinica	104	175	175	1,68
- záhrada	46	46	46	1,00
- ovocný sad	33	1	1	0,03
- trvalý trávny porast	84	87	87	1,04
<i>Nepoľnohospodárska pôda – spolu</i>	<i>202</i>	<i>259</i>	<i>259</i>	<i>1,28</i>
- lesný pozemok	17	22	22	1,29
- vodná plocha	38	38	38	1,00
- zastavaná plocha a nádvorie	105	104	105	1,00
- ostatná plocha	41	93	93	2,27

Prameň: vlastné spracovanie na základe podkladov z www.statistics.sk

Obec Vištuk je známa pestovaním viniča. V katastri obce tvoria vinice súvislé územie na juhovýchodných svahoch Malých Karpát, smerom k intravilánu. Vinice a vinohrady sú prírodným, kultúrnym a historickým dedičstvom. V súčasnosti dochádza k obnove existujúcich viníc a zakladaniu nových. To podmienilo skutočnosť, že obec je súčasťou *Malokarpatskej vinohradníckej oblasti a Modranského rajónu*.



Obrázok 19 Vinohradnícka besiedka pri vinici na Polánke nad Vištukom

Prameň: <http://www.kukumberg.sk/vino.html>

4.1.2. Klimatické podmienky

Z klimatického hľadiska patrí kataster obce v severnom miernom pásme s charakteristickým striedaním ročných období. Štefanovský kataster vrátane širšieho okolia patrí do teplej, mierne vlhkej klímy s miernymi zimami. Priemerné ročné teploty sa pohybujú okolo 9,5 ° C. Najteplejším mesiacom je júl s priemernými mesačnými teplotami 18-19 ° C, najchladnejším mesiacom je január s priemernými mesačnými teplotami -2 až -3 ° C. Počet letných dní s minimálnou teplotou 25 ° C je v priemere 50, avšak počet dní, keď teplota klesá pod bod mrazu je 100 -110. Priemerný ročný úhrn zrážok sa pohyboval v rozpätí od 600-650 mm.⁷

4.1.3. Vodné pomery

Zastúpenie vodných plôch v katastri obce je vo výmere 38 ha, ktoré predstavuje najmä Vištucký rybník a Vištucký potok, preteká katastrom obce. Hydrologické pomery katastra obce sú previazané so širším okolím. Zdrojom vody vo Vištuckom potoku sú svahy pohoria Malé Karpaty. Rybník aj potok sú pod správou Povodia Dunaja. Rybník je evidovaný ako karpový rybársky revír č. 1-1421-1-1 - VN Vištuk.

V katastri obce sa nachádzajú aj zamokrené a močaristé pôdy, ktorých výmera sa vplyvom budovania meliorácií v 70-tych rokoch výrazne zredukovala.



Obrázok 20 Pohľady na Vištucký rybník

Prameň: <http://www.vistuk.sk/>

4.1.4. Flóra a fauna

Priestorové rozloženie biocenóz v širšom okolí obce je podmienená dlhodobým vývojom, najmä vplyvom prostredia a vplyvom človeka (výrub lesov, odvodňovanie

⁷Schmidt, M. a kol. 2003. Druhá jubilejná zlatá kniha obce Štefanová, str. 38

a meliorácie). Rastlinstvo obce patrí do teplomilnej panónskej flóry, ktorú zastupujú najmä stromy ako dub, buk, agát, vrba a lipa. Okrajovo sa nachádzajú aj smrek, javor a jaseň. Z krovín majú bohaté zastúpenie trnka, baza, lieska a ostružina. V rámci bylín sú to netýkavka, lipkavce, pakosty a iné. V blízkosti katastra obce sa nachádza tzv. Lindavský les, v ktorom rastú huby.

Fauna je zastúpená najmä hlodavcami, zajacom poľným, krtom záhradným, bažant, v okolí katastra žije aj vysoká zver, diviaky. V širšom okolí obce je možné nájsť rybárika veľkého, sluky, vrabce, kukučky, dravcov a ďalšie.

Priamo v obci sa nachádza zelená oddychová zóna, v ktorého severnej časti bolo založené arborétum s výsadbou vzoriek vzácných ihličnanov.

V širšom okolí obce, avšak už mimo jej katastrálneho územia sa nachádza Prírodná rezervácia (PR) Lindava a PR Alúvia Gidry v k.ú. Budmerice a Národná prírodná rezervácia (NPR) Hajdúky v k.ú.Častá.

Prírodnou dominantou obce je už spomínaná vodná nádrž (Vištucký rybník), ktorá má potenciál v oblasti vodných športov i rybolovu.

4.2. TECHNICKÁ INFRAŠTRUKTÚRA

Komplexne vybudovaná technická infraštruktúra je významným rozvojovým faktorom v každom sídle, pretože vytvára podmienky pre rozvoj podnikania i pre kvalitu života jej obyvateľov. Vzhľadom k tomu, že sa všetky súčasti technickej infraštruktúry budujú z verejných zdrojov (štátnych, obecných) pre obyvateľstvo ako i pre podnikateľov plynú z nej tzv. aglomeračné efekty v podobe úspor vlastných nákladov, ktoré by museli vynakladať z vlastných prostriedkov na zabezpečenie vody, kúrenia a likvidáciu odpadovej vody.

4.2.1. Vodné hospodárstvo

Na severozápadnom okraji katastrálneho územia obce Vištuk je vybudovaná vodná nádrž Vištuk, uvedená do prevádzky v roku 1968. Okrem extenzívneho chovu rýb má aj funkciu retenčnú a zavlažovaciu. Max. plocha vodnej nádrže činí 29 ha.

Obec Vištuk je zásobovaná pitnou vodou zo skupinového vodovodu, do ktorého je voda dodávaná z podzemného vodného zdroja Modra – Harmónia, prameň Koreň I., II., Sklená, Žliabok – studňa.

Prívod vody do obce Vištuk je realizovaný z vodovodu Modra – Kráľová DN 250 spoločným vodovodným potrubím PVC DN 300 pre obec Vištuk a Budmerice, z ktorého v mieste križovatky ciest III/50441 a II/504 sa delí na prívod pre obec Vištuk LT DN 250.

V zastavanom území obce Vištuk je vybudovaná verejná vodovodná sieť z tlakového PVC potrubia DN 100 – DN 200, s prevádzkovým tlakom 0,6 MPa.

V centrálnom priestore obce pozdĺž cesty II/5041 je vodovod vedený po oboch stranách ulice. Vodovodná sieť je funkčná, s kapacitou umožňujúcou rozšírenie i na nové rozvojové záberové lokality.

Obec Vištuk nemá vybudovanú kanalizáciu. V uplynulom období bola vypracovaná projektová dokumentácia na výstavbu obecnej splaškovej kanalizácie zaústenej do ČOV na JV okraji obce, z ktorej by sa prečistená voda vypúšťala do recipienta – Vištuckého potoka. Začiatkom 90-tych rokov sa realizovala stavebná časť COV, bez dodávky technologickej časti stavby. V uplynulom období sa nerealizovali žiadne ďalšie stavby obecnej kanalizácie a aj vybudovaná časť ČOV chátra.

Dažďové vody z celého územia obce sú odvádzané väčšinou rigolmi a priepustmi vedľa komunikácií voľne do terénu, prípadne mimo ZÚ obce.

4.2.2. Odpadové hospodárstvo

Zber, odvoz a likvidovanie komunálneho odpadu sú zabezpečované v rámci celej obce podnikateľským subjektom A.S.A.Trnava, spol. s r.o. v súlade s platnou legislatívou.

Na južnom okraji zastavaného územia obce sa nachádza areál skládky, ktorý bol v uplynulom období už uzavretý a je určený na rekultiváciu.

V obci je zabezpečený separovaný zber odpadu.

5. ZHRNUTIE ANALÝZY ENDOGÉNNYCH ROZVOJOVÝCH FAKTOROV

Obec Vištuk sa nachádza na východnej strane Malých Karpát - na tzv. Trnavskej pahorkatine. Kataster obce Vištuk hraničí s 6 obcami: Dubová, Budmerice, Jablonec, Báhoň, Šenkvice a mesto Modra. Z hľadiska územno – správneho členenia patrí obec Vištuk do okresu Pezinok a do Bratislavského samosprávneho kraja.

Prvá písomná zmienka o Vištuku pochádza z roku 1244 z kráľovskej listiny uhorského kráľa Bela IV., ktorá dávala povolenie pre šľachticov Farkaša a Dávida postaviť kostol na počesť kráľovej sestry sv. Alžbety Durínskej.

Symbolmi obce sú erb, vlajka a pečať. V erbe obce Vištuk je v modrom štíte svätá Trojica, zobrazená na zlatých trónoch sediacimi striebrodotými postavami Boha Otca so zlatým dvojitém krížom v pravici a zlatým zemským jablkom v ľavici, ďalej postavou zlatokorunovaného Boha Syna so zlatým krížom na dlhej žrdi v ľavici, nad nimi vznášajúci sa Duch Svätý v podobe zlatonimbovanej striebornej holubice.⁸ Vlajka obce je ukončená tromi cípmi, t. j. dvomi zástrihmi, siahajúcimi do tretiny jej listu. Farebnosť pruhov na vlajke je daná farbami obecného erbu. Motív erbu je cirkevný podľa odtlačku pečatidla obce z r. 1591.

Ekonomická oblasť

V období rokov 2009 - 2013 došlo v obci takmer trojnásobnému nárastu PO ziskových. Počet PO neziskových vzrástol o 19 %. Počet fyzických osôb mal v sledovanom období rokov 2009 – 2013 v obci klesajúci trend.

Obchodný register SR uvádza 35 podnikateľských subjektov, ktorí majú svoju prevádzku v obci. 28 subjektov má formu spoločnosti s ručením obmedzeným, 4 sú samostatne podnikajúce osoby, 1 je verejno-obchodná spoločnosť, 1 Poľnohospodárske družstvo Vištuk a jeden subjekt je Miestny národný výbor Vištuk.

⁸ www.vs.sk/heraldreg/wp_detail.aspx?ID=1123

Ekonomicky aktívne obyvateľstvo (EAO) nachádza pracovné príležitosti v okolitých obciach, resp. v širšom okolí obce (Bratislava, Trnava, Modra). Potvrďuje to aj vysoká hodnota ukazovateľa dochádzka do zamestnania získaná v rámci SODB 2011 (85,8 %).

Na základe údajov o ekonomickej aktivite obyvateľstva získaných prostredníctvom SODB 2011 môžeme konštatovať, že obyvatelia obce sú najväčším podielom zamestnaní vo verejnej správe, maloobchode, a veľkoobchode. Od roku 2009 do roku 2011 každoročne bežné príjmy narastali. Zmena nastala v roku 2012, kedy celkové bežné príjmy poklesli o 26,96% v porovnaní s rokom predchádzajúcim. V roku 2013 je možné sledovať mierny nárast celkových bežných príjmov. Na celkovej štruktúre bežných príjmov najväčší podiel tvoria daňové príjmy obce (62,3 %), druhou skupinou sú príjmy z grantov a transferov (35,1 %) a iba 2,5 % príjmov obec získava z nedaňových príjmov.

V rámci bežných výdavkov obce vynakladá najviac finančných prostriedkov na program plánovanie, manažment a kontrola (55,02 %). Na zabezpečenie služieb obyvateľov obec vyčleňuje zo svojho rozpočtu 31,17 %. Viac ako 12 % tvoria bežné výdavky súvisiace s odpadovým hospodárstvom obce. Do 1 % vynakladá obec finančné prostriedky na údržbu miestnych komunikácií v obci a tiež na zabezpečenie CO a požiarnej ochrany v obci.

Obec okrem roku 2012 nezískala žiadne kapitálové príjmy, no napriek tomu s výnimkou roku 2012 každoročne preinvestovala finančné prostriedky na investičnú činnosť.

Obec Vištuk neprevádzkuje žiadnu podnikateľskú činnosť, ale má zriadenú rozpočtovú organizáciu ZŠ s MŠ, v rámci ktorej funguje aj školský klub detí a školská jedáleň pri ZŠ.

Obec Vištuk nemá komplexne vybudovanú technickú infraštruktúru.

Takmer v celej obci sú miestne komunikácie spevnené s asfaltovým povrchom, v niektorých úsekoch bez krajnice, v novších lokalitách zástavby šírky cca 5 – 6 m, bez odvodnenia. V koncových polohách a staršej zástavbe (pri DK a južná časť obce) sú miestne komunikácie šírky cca 3 – 4 m bez chodníkov.

Obec Vištuk nie je napojený na železničnú dopravu. Najbližší prístup k železnici je zabezpečený v obci Báhoň a Šenkvice vo vzdialenosti cca 5 km (nadregionálna magistralná železničná trať M120 Bratislava – Žilina). Hromadnú dopravu pre obec zabezpečuje sieť liniek regionálnej autobusovej dopravy. Pre potreby zabezpečenia odchádzky a dochádzky do obce slúžia 3 obojstranné zastávky na ceste III/5041 a 1 zastávka na ceste III/06110. Rozmiestnené sú tak, aby čo najviac zodpovedali potrebám obyvateľov obce. Samostatná zastávka SAD sa nachádza i na ceste III/06110 v lokalite Fajdal. Jestvujúce zastávky nemajú vybudované niky ani prístrešky pre cestujúcich.

VN rozvody sú vedené vzduchom na betónových a oceľových priehradových stožiaroch. Len na južnom okraji obce v úseku cca 800 m je od zrušenej TS do TS 11 VN vedenie káblové. V obci je vybudovaná STL a NTL plynovodná sieť v komplexnom rozsahu.

Sociálna oblasť

Obec Vištuk sa počtom obyvateľov zaraďuje k stredne veľkým obciam Slovenska. Z vývoja počtu obyvateľov zaznamenaného od roku 1991 až po súčasnosť vidieť, že počet obyvateľov postupne klesal od roku 1991 do roku 2001 klesal, potom mal rastúci trend vývoja až do roku 2009, kedy dosiahol hodnotu svojej maximum (1369 obyvateľov). Od tohto roku počet obyvateľov začal opäť klesať.

Na základe analýzy pohlavnej štruktúry obyvateľov je možné konštatovať, že podiel mužskej zložky populácie bol nižší oproti ženskej zložke populácie. Počet narodených v obci v období rokov 2009 až 2013 zaznamenal kolísavé tendencie vývoja, t.j. v rozpätí rokov 2009 – 2011 poklesol o 21,5 %, a v rozpätí rokov 2011 – 2013 narástol o 36 %. Migračný prírastok v obci mal od roku 2009 do roku 2013 klesajúci vývoj.

Na základe výsledkov SODB z roku 2011 je vo vekovej štruktúre obce Vištuk 15,5 % podiel obyvateľov v predproduktívnom veku, 70,12 % podiel v produktívnom veku a 14,38 % v poproduktívnom veku. Na základe hodnoty indexu sa veková štruktúra obce charakterizuje ako progresívna, nakoľko predproduktívna zložka obyvateľstva prevláda nad poproduktívnou.

V obci dominovali obyvatelia s učňovským vzdelaním s podielom 19,17 %, ďalej s úplným stredným odborným vzdelaním s maturitou s 18,33 % podielom a s podielom 15,50 % obyvatelia so základným vzdelaním. Z hľadiska národnostnej štruktúry v obci dlhodobo výrazne dominujú obyvatelia slovenskej národnosti. V období rokov 1991 – 2013 v obci dominovali obyvatelia s rímskokatolíckym vierovyznaním.

Obec je člen ZMOS, ZMOMR, ZMOJB, mikroregiónu Červený Kameň a MAS Červený Kameň.

Obytná funkcia obce Vištuk je základnou funkciou tejto obce. V porovnaní rokov 2001 a 2011 došlo iba k nepatrnému nárastu počtu bytov v obci. Napriek tomu, že v roku 2001 bol mierny pokles celkového počtu domov v obci v porovnaní s rokom 2001, zvýšil sa počet trvalo obývaných rodinných domov, ale aj bytových domov.

Predprimárne vzdelávanie v obci poskytuje materská škola, ktorá je spolu so základnou školou rozpočtovou organizáciou obce s právnou subjektivitou. Základná škola poskytuje žiakom vzdelanie v oboch stupňoch.

V obci poskytuje zdravotnú starostlivosť všeobecný lekár pre dospelých, ktorý dochádza do obce 1x týždenne. V obci sa nenachádza lekáreň. Obec pre svojich seniorov poskytuje opatrovateľskú službu a aj donášku stravy.

Oblasť environmentu a ochrany životného prostredia

Celková výmera katastra obce je 2003 ha, z toho 87,2 % tvorí poľnohospodárska pôda a 12,93 % nepoľnohospodárska pôda.

Obec je zásobovaná pitnou vodou zo skupinového vodovodu, do ktorého je voda dodávaná z podzemného vodného zdroja Modra – Harmónia, prameň Koreň I., II., Sklená, Žliabok – studňa. Obec nemá vybudovanú kanalizáciu.

Zber, odvoz a likvidovanie komunálneho odpadu sú zabezpečované v rámci celej obce podnikateľským subjektom A.S.A.Trnava, spol. s r.o. v súlade s platnou legislatívou. Na južnom okraji zastavaného územia obce sa nachádza areál skládky, ktorý bol v uplynulom období už uzavretý a je určený na rekultiváciu. V obci je zabezpečený separovaný zber odpadu.

6. ANALÝZA SILNÝCH A SLABÝCH STRÁNOK ÚZEMIA

Silné stránky predstavujú faktory, ktoré majú na rozvoj obce pozitívny vplyv. Zahŕňajú komparatívne a konkurenčné výhody obce pre rôzne typy rozvojových aktivít. V obci Vištuk boli identifikované nasledovné silné stránky:

- výhodná geografická poloha v blízkosti hlavného mesta SR
- priaznivé pôdno-klimatické podmienky pre poľnohospodársku prvovýrobu
- vhodný územný a prírodný potenciál
- zachovanie vidieckeho charakteru obce
- existencia tradície vinohradníctva
- vysoký podiel verejnej (sídelnej) zelene
- ukončený ROEP v obci
- ukončené pozemkové úpravy
- nespevnené komunikácie v extraviláne obce sú vo vlastníctve obce
- dobrá dopravná dostupnosť osobnou automobilovou dopravou
- vybudovaná telekomunikačná sieť, elektrická sieť, existujúci rozvod zemného plynu
- vybudovaný fungujúci systém zberu separovaného odpadu
- nárast počtu právnických osôb v obci

PROGRAM HOSPODÁRSKEHO ROZVOJA A SOCIÁLNEHO ROZVOJA OBCE VIŠTUK
NA OBDOBIE ROKOV 2014 – 2022

- spolupráca s veľkými podnikateľskými subjektmi v obci
- fungujúca spolupráca medzi miestnymi záujmovými a spoločenskými organizáciami a obcou
- vysoká úroveň vzdelávacieho procesu v základnej škole
- výborné výsledky žiakov pri reprezentácii školy a samotnej obce
- dobre vybudovaná obecná knižnica
- zrekonštruovaný kultúrny dom
- existencia budov a pozemkov vo vlastníctve obce
- súčasť Malokarpatskej vínnej cesty
- člen ZMOS, ZMOMR, ZMOJB
- člen mikroregiónu Červený Kameň
- člen MAS Červený Kameň
- súdržnosť obyvateľov obce v rozhodujúcich situáciách
- silný lokalpatriotizmus miestneho obyvateľstva
- aktívna činnosť MO JDS
- dychová hudba Vištučanka
- miestne gastronomické špeciality (labanice zo zemiakového cesta)

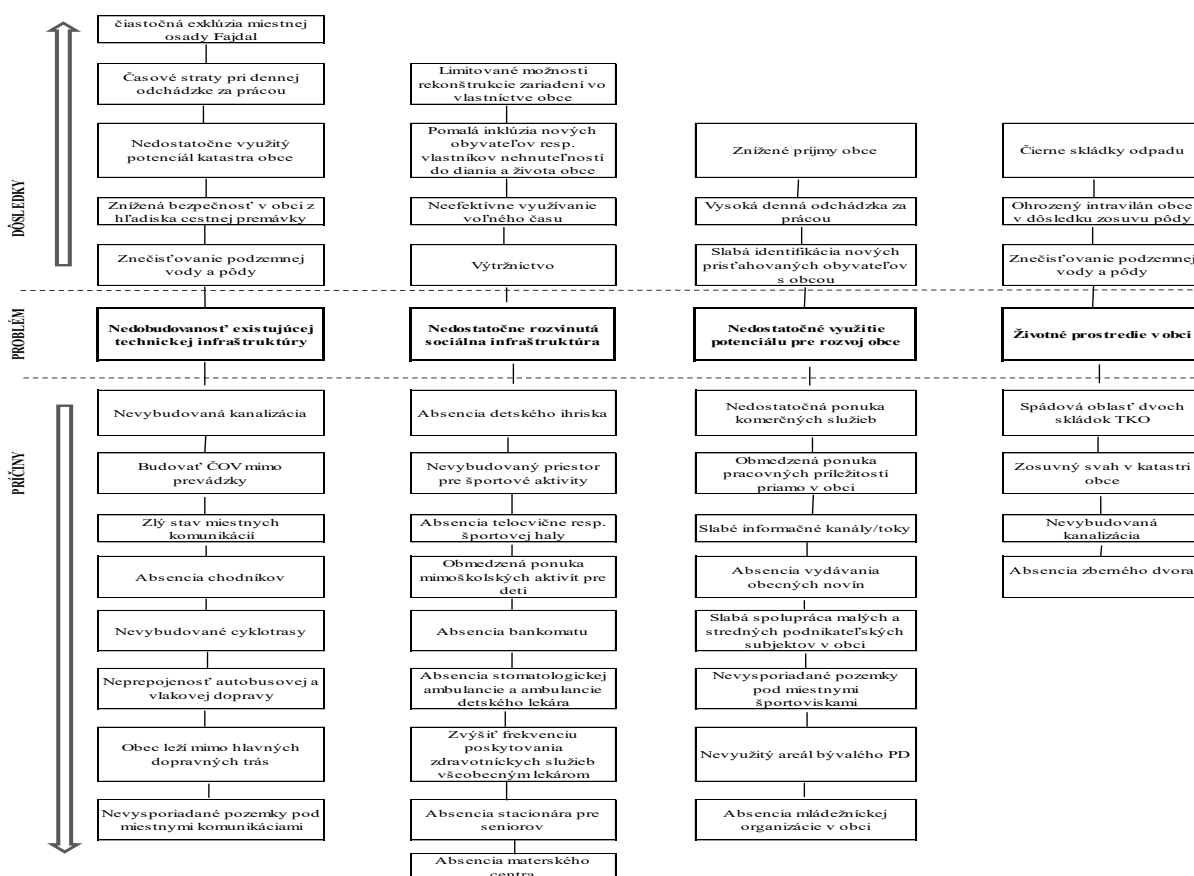
Slabé stránky predstavujú faktory, ktoré majú negatívny vplyv na jeho rozvoj a obmedzujú rozvojové aktivity. V obci Vištuk boli identifikované nasledovné slabé stránky:

- znevýhodnená dostupnosť k FZ EU v dôsledku začlenenia obce do Bratislavského samosprávneho kraja,
- klesajúci podiel predproduktívnej zložky populácie
- nedostatočná autobusová napojenosť obce
- autobusová doprava nenadväzuje na vlakové spojenie
- vysoké časové straty pri dochádzke za prácou mimo obce
- nevyhovujúci stav miestnych komunikácií
- absencia chodníkov
- absencia cyklotrás
- nevybudovaná kanalizácia
- nedobudovaná ČOV
- absencia zberného dvora
- nízka úroveň a nedostatok ubytovacích a stravovacích kapacít v rámci cestovného ruchu;
- obmedzená ponuka pracovných príležitostí priamo v obci
- nedostatočná ponuka komerčných služieb
- absencia bankomatu
- obmedzená ponuka mimoškolských aktivít pre deti

PROGRAM HOSPODÁRSKEHO ROZVOJA A SOCIÁLNEHO ROZVOJA OBCE VIŠŤUK NA OBDOBIE ROKOV 2014 – 2022

- absencia detského ihriska
- málo priestorových kapacít na športové využitie
- absencia telocvične
- nedostatočne zabezpečená zdravotná starostlivosť
- absencia stacionára pre seniorov
- slabé informačné kanály/toky
- absencia obecných novín, informačného strediska
- nezáujem obyvateľov o veci verejné/verejné dianie
- slabá identifikácia nových prisťahovaných obyvateľov s obcou
- znížený príjem výnosu na dani z príjmu FO (neprihlasovanie sa na trvalý pobyt)

7. ANALÝZA PRÍČIN A DÔSLEDKOV OBCE VIŠŤUK



8. POSTOJE A NÁZORY OBYVATEĽOV OBCE NA ŽIVOT A DIANIE V OBCI A PERSPEKTÍVY JEJ ĎALŠIEHO VÝVOJA

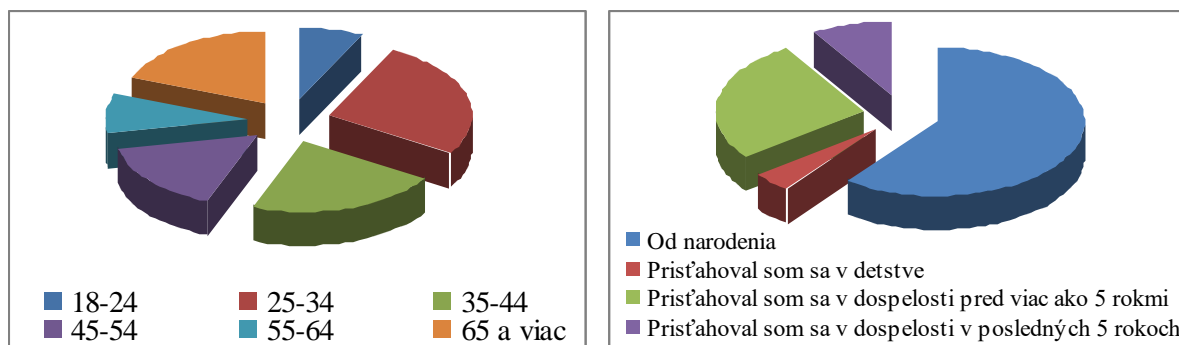
Tabuľka 27 Plánovací formulár prieskumu

DÔLEŽITÉ OTÁZKY	ZDÔVODNENIE	POZNÁMKY
Prečo je potrebné získať informácie prostredníctvom prieskumu?	Prieskum priamo v teréne prináša primárne údaje o území, jeho jednotlivých rozvojových faktoroch, zachytáva potreby miestneho obyvateľstva, miestnych podnikateľov, záujmových skupín, ako aj predstaviteľov miestnej samosprávy. Ďalším dôvodom sú nedostatočne zachytené a reprezentované údaje v sekundárnych databázach až po úroveň samotných obcí.	Pred spracovaním analytickej časti sa v obci uskutočnil dotazníkový prieskum medzi miestnym obyvateľstvom, v ktorom obyvatelia hodnotili súčasný stav rozvoja obce a načrtávali možnú víziu obce. Očakávaným výsledkom bolo získanie spätnej väzby minimálne od prieskumu, 10 % obyvateľov.
Čo je jeho cieľom?	Cieľom prieskumu je získanie primárnych informácií a hodnotenie súčasného stavu obce očami miestnych obyvateľov. Súčasťou je poznanie potrieb obyvateľov, ich očakávaní z hľadiska dlhodobého sociálno-ekonomického rozvoja obce.	Prieskum sa uskutočnil na území obce, bol zameraný na vnímanie obce ako priestoru pre bývanie, prácu, voľno časové aktivity, uspokojovanie základných životných potrieb a rozvoj obce.
Akým spôsobom sa bude uskutočňovať?	Prieskum sa bude realizovať prostredníctvom dotazníkového hárka, ktorý bude v tlačenej forme distribuovaný do domácností a súčasne bude sprístupnený aj v elektronickej podobe na web-stránke obce.	Dotazník bol distribuovaný v počte 1 ks do každej domácnosti, pričom ostatní členovia domácnosti sa mohli zapojiť prostredníctvom web stránky.
Aké budú finančné nároky?	Predpokladané náklady	100,- Eur
Aké budú časové nároky?	Dotazníkový prieskum bude prebiehať jeden kalendárny mesiac.	1 mesiac, dotazník bol distribuovaný prostredníctvom Slovenskej pošty, a.s.
Kto bude za realizáciu prieskumu zodpovedný?	Spracovateľ PHSR a samotná obec	Spracovateľ PHSR a obec prostredníctvom lokálnych médií (rozhlas, TV, web, noviny) a úradnej tabule informovať o realizácii a význame prieskumu na

Prameň: vlastné spracovanie

Pre získanie názorov a postojov obyvateľov obce Vištuk bol v máji 2014 realizovaný dotazníkový prieskum, ktorého sa zúčastnilo 68 obyvateľov, čo tvorí 5,1% podiel obyvateľstva obce. Výsledky dotazníkového prieskumu síce nie je možné zovšeobecniť, napriek tomu tieto názory pokladáme za dôležité a návrhy môžu byť využité aj v ťakčnom pláne.

Čo sa týka respondentov, prieskumu sa zúčastnilo 29 mužov a 39 žien všetkých vekových kategórií. Najčastejšie odpovedali zamestnaní ľudia a dôchodcovia, ale zastúpení sú aj podnikatelia, študenti, nezamestnaní a na rodičovskej dovolenke. 92% respondentov žije v obci dlhšie ako 5 rokov, takže predpokladáme, že obec respondenti poznajú.

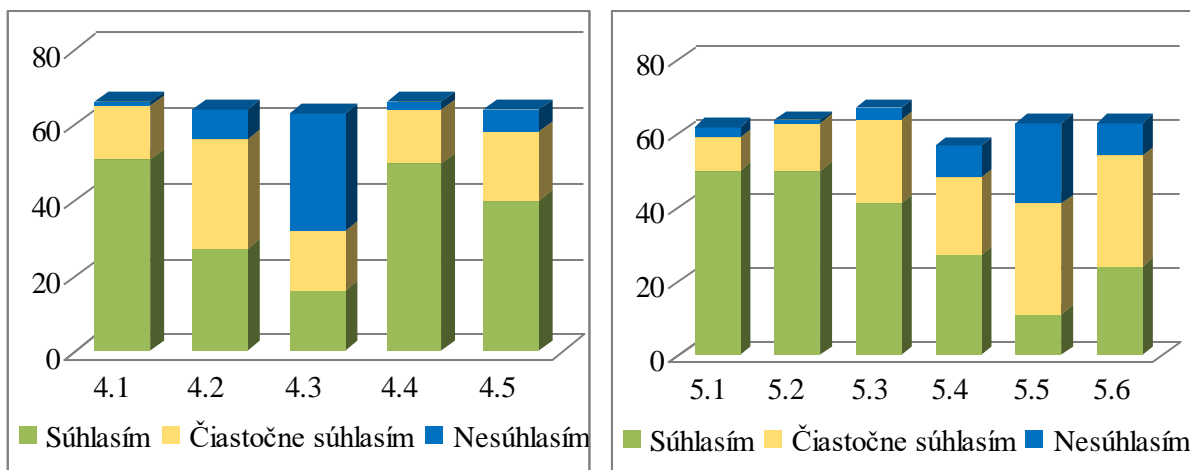


Obrázok 21 Štruktúra respondentov podľa veku a dĺžky života v obci

Prameň: dotazníkový prieskum, vlastné spracovanie

Prvá časť dotazníka sa venuje obci ako miestu bývania, ktoré má svoje výhody aj nevýhody. Tu respondenti hodnotili aj spokojnosť so službami poskytovanými v obci. Výsledky sú nasledovné:

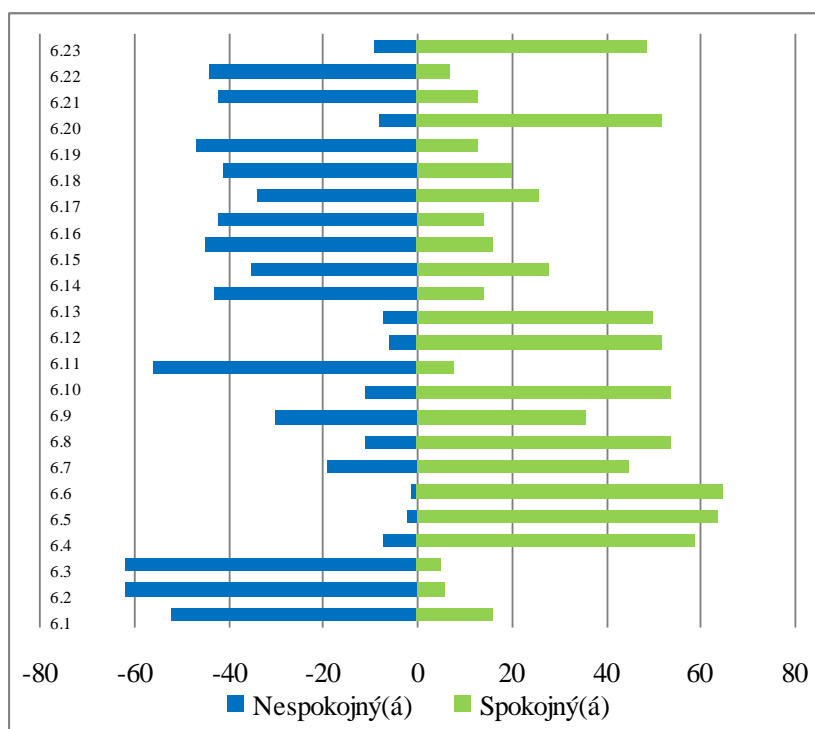
- Najčastejšie súhlasili s výrokmi, že *4.1 Život je tu pokojnejší ako v meste* a *4.4 Blízky kontakt s prírodou.*, avšak mierne nesúhlasili s výrokom *4.3 Môžem sa tu lepšie realizovať, naplňovať svoje plány.*, čo poukazuje na slabšiu stránku,
- Čo sa týka nevýhod života v obci Vištuk, respondenti najčastejšie súhlasili s výrokmi *5.1 Málo pracovných príležitostí.* a *5.2 Horšia kvalita a nedostatok služieb a tovarov ako v meste.*, mierne nesúhlasili s výrokom *5.5 Znečistené životné prostredie.* Až 82% respondentov nie je spokojných s možnosťami zamestnať sa pre mladých, ženy a mužov. Nové pracovné miesta by podľa nich mali vznikať najmä v poľnohospodárstve, vinárstve, lesníctve, remeselnej výrobe, obchode a komerčných službách a v sociálnej oblasti. Nové miesta podľa nich nevznikajú najmä kvôli nezájmu zo strany podnikateľov a nedostatočne vybudovanej infraštruktúre potrebná pre podnikanie.



Obrázok 22 Štruktúra odpovedí na otázky týkajúce sa výhod (4) a nevýhod (5) života v obci

Prameň: dotazníkový prieskum, vlastné spracovanie

- Čo sa týka spokojnosti so službami v obci, najspokojnejší sú najmä s vybavenosťou obce elektrinou (6.6), plynom (6.5), verejným vodovodom (6.4); ďalej s dostupnosťou signálu mobilných operátorov (6.8), systémom zberu komunálneho odpadu (6.10) a možnosťami komerčných služieb (napr. poštové a finančné služby, skrášľovacie služby, automoto servisy pod.) (6.20).
- Nespokojní sú obyvatelia najmä so stavom chodníkov a ciest (6.2), vybavenosťou obce kanalizáciou (6.3) a dostupnosťou a kvalitou zdravotníckych služieb (6.11). Okrem toho respondenti uviedli ďalšie podnety, ktoré by sa mali riešiť:
 - zladenie dopravných spojov so železničným pripojením, večerné spoje;
 - ihrisko pre deti, športové priestory, priestory pre stretávanie mladých, aktivity pre mladých, jeden respondent navrhol: „*zišiel by sa obecný mediátor pre nespokojných ľudí, organizácia mládeže, "zelené" zveľad'ovanie (stromov ubúda, zastavaných plôch pribúda)*“
 - viac obchodov a služieb (ako napr. mäsiarstvo, skrášľovacie služby, bankomat), lekáreň – návrh, aby bola pre starších ľudí zriadená napr. v určitom čase v starej škôlke, prispôbiť otváracie hodiny na pošte a obecnom úrade, správy rozhlasom hlásiť v hodinách, kedy sú aj zamestnaní ľudia doma
 - zdravotnícke stredisko – vybudovať a poskytovanie zdravotnej starostlivosti – lekár, stomatológ
 - zlepšiť stav chodníkov, spomínaná chýbajúca kanalizácia,
 - zvoz záhradného odpadu, príp. zberný dvor.



Obrázok 23 Odpovede na otázku 6 týkajúcu sa spokojnosti s úrovňou poskytovania služieb

Prameň: dotazníkový prieskum, vlastné spracovanie

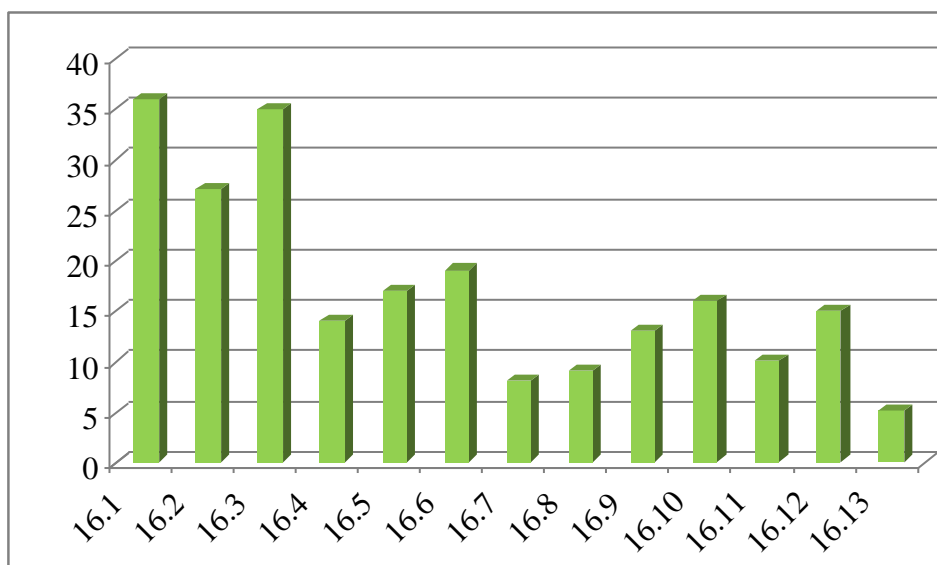
Aj keď vzťahy v obci nie sú ani dobré ani zlé (54 %), susedské vzťahy sú dobré (66 %). Respondenti však nie sú až takí aktívni, len 38 % sa zaujíma o dianie často, 58 % skôr sporadicky. Informácie vo väčšine prípadov získavajú z obecného rozhlasu, tlačovín a úradnej tabule. 17 respondentov sú súčasťou nejakého spolku alebo združenia, napr. občianske združenie školáčik pri ZŠ s MŠ Vištuk, Spolok vinohradníkov a vinárov, v klube dôchodcov. 59% respondentov by chceli byť aktívni, ale buď ešte nie sú alebo nevedia ako. Až 82 % súhlasilo s výrokom „V obci existuje len pár jedincov, ktorí sa snažia, ale väčšina obyvateľstva je pasívna a nezaujíma sa o život v obci.“ a 72 % si myslí, že „Obyvatelia sú väčšinou k svojmu okoliu ľahostajní.“ V tomto ohľade by bolo vhodné podniknúť kroky, aby sa viac obyvateľov mohlo realizovať a byť aktívni.

Posledná časť dotazníka sa zamerala na budúcnosť obce. Respondenti by finančne podporili najmä tieto aktivity:

- 16.1 Na vybudovanie, resp. na rekonštrukciu infraštruktúry – chodníky, cesty, kanalizácia, cyklotrasa do Modry, modernizácia osvetlenia

PROGRAM HOSPODÁRSKEHO ROZVOJA A SOCIÁLNEHO ROZVOJA OBCE VIŠŤUK
NA OBDOBIE ROKOV 2014 – 2022

- 16.3 Na vytvorenie podmienok pre kultúrno-spoločenský a športový potenciál – športoviská pre zimné a letné športy, multifunkčné ihrisko, bežecká trať, fit centrum
- 16.2 Na vybudovanie, resp. rekonštrukciu školských, sociálnych alebo zdravotníckych zariadení – zdravotné stredisko, opatrovateľská služba
- Zlepšiť životné prostredie, likvidácia čiernych skládok, rekonštrukcia námestia, miesto pre mamičky s deťmi, materské centrum
- Podporiť propagáciu remesiel, podpora poľnohospodárstva a vinárstva, ubytovacie zariadenia
- Poradenstvo pre seniorov, nezamestnaných



Obrázok 24 Odpovede na otázku 16. Na čo by ste prednostne využili finančné prostriedky obce?

Prameň: dotazníkový prieskum, vlastné spracovanie

Respondenti si vybrali víziu: ***„Obec bude predovšetkým príjemným miestom pre bývanie s dostupnými a kvalitnými službami, atraktívnym vzhľadom a kvalitným životným prostredím s bohatým kultúrno-spoločenským životom.“***

Ako je vidieť z názorov respondentov, obec Vištuk pociťuje významné nedostatky v oblasti základnej infraštruktúry, zdravotníckej starostlivosti, ale tiež v oblasti športových a kultúrnych možností realizovať sa.

Časť A. II Analýza vonkajšieho prostredia

Vonkajšie prostredie zahŕňa makroprostredie a konkurenčné prostredie, v ktorom sa obec Vištuk nachádza. Vstupy vonkajšieho prostredia môžu predstavovať externé ľudské zdroje, materiálne technické zdroje, finančné aj informačné zdroje, ako aj legislatívne prostredie.

1. ANALÝZA VPLYVU VONKAJŠIEHO PROSTREDIA NA VÝVOJ SITUÁCIE V ÚZEMÍ.

STEEP analýza je analýza širšieho prostredia obce Vištuk zameraná na komplex sociálnych, technologických, ekonomických, ekologických a politických faktorov v rámci územia obce. Výsledkom je tak hodnotenie prostredia, ktoré podmieňuje spôsob a riadenie samotného rozvoja obce.

Makro prostredie je vonkajšie prostredie obce, ktoré obec nemôže vôbec ovplyvniť. Naopak toto prostredie ovplyvňuje obec a tá nemá inú možnosť ako sa prvkom tohto prostredia čo najlepšie prispôbiť.

Analýza sociálnych faktorov sa zameriava na vzťah k tradíciám a tradičným hodnotám, technická a ekonomická analýzy sa zameriava na priebeh, prejavy a dôsledky zmien na úrovni národnej. Analýza ekologických faktorov sa zaoberá zmenami na národnej úrovni v rámci riešenia otázok životného prostredia a analýza politického prostredia sa zaoberá legislatívnym prostredím na národnej úrovni.

Tabuľka 28 STEEP analýza obce Vištuk (analýza externého prostredia)

Sociálne	Technologické	Ekonomické	Ekologické	Politické	Hodnoty
Zmeny populácie	Úroveň vybudovania technickej infraštruktúry	Nové trhy a nové príležitosti	Nedisciplinovanosť návštevníkov obce pri vytváraní čiernych skládok	Dopady politických rozhodnutí štátu na obec	Nárast socio-patologických javov
Zmeny postojov a správania obyvateľov	Pokrytie územia signálom mobilných operátorov a internetu	Znížené príjmy z využívania obecného majetku	Novela zákona o odpadoch	Legislatíva	Bohatý duchovný život
Zmeny správania volených predstaviteľov	Zavádzanie e-governmentu	Zaradenie obce do BSK	Nevysporiadané majetkové vzťahy k pozemkov	Etické kódexy pre volených predstaviteľov a zamestnancov v úradoch ÚS	Tímová spolupráca a budovanie partnerstiev v obci
Zmeny správania podnikateľských subjektov	Dostupnosť informácií prostredníctvom miestnych kanálov	Príchod nových investorov do obce	Spádová oblasť dvoch skládok (1 TKO, druhá je skládka nebezpečného odpadu)	Zmena národnej vlády ako výsledok volieb na život v obci	Osobné hodnoty

Prameň: vlastné spracovanie

2. ANALÝZA PRÍLEŽITOSTÍ A OHROZENÍ PRE RAST A ROZVOJ OBCE VIŠTUK

Príležitosti tvoria faktory, ktoré plynú prevažne z vonkajšieho prostredia a môžu rozvoj obce ovplyvňovať pozitívne. Pre obec Vištuk boli identifikované nasledovné príležitosti:

- pokračovať v tradícii vinohradníctva a vinárstva
- zastaviť odliv obyvateľov
- zlepšiť demografickú situáciu v obci prisťahovaním obyvateľov mladších vekových kategórií
- rozvoj bytového a domového fondu v obci
- potenciálne napojenie na D1
- rozvoj vidieckeho cestovného ruchu
- rozvoj zážitkovej turistiky
- využitie voľných kapacít obecných budov
- zriadenie materského centra
- vybudovanie športovísk (posilňovňa, telocvičňa)
- vybudovanie detského ihriska
- dobudovanie verejných oddychových zón
- obnoviť prevádzku miestneho kina
- využiť voľné priestorové kapacity v kultúrnom dome
- existencia protipožiarnej nádrže
- existencia budovy ČOV
- vybudovanie cyklotrás a ich napojenie na existujúce cyklotrasy v okolí
- zvýšenie zapojenosti v rámci budovania partnerstiev v okolí
- vytváranie partnerstiev vo vnútri obce
- dobrá spolupráca veľkých podnikateľských subjektov pri rekonštrukcii zón v obci

Pre obec Vištuk boli identifikované nasledovné ohrozenia:

- starnutie populácie obce
- nevysporiadané vlastnícke vzťahy k pôde
- nevysporiadané pozemky pod miestnymi komunikáciami a ihriskom
- vysoká denná odchádzka za prácou
- nebezpečná cestná premávka

- obec sa nachádza v spádovej oblasti dvoch skládok (1 TKO, druhá je skládka nebezpečného odpadu)
- znečisťovanie pôdy a vody v dôsledku neexistencie verejnej kanalizácie
- nad intravilánom obce sa nachádza zosuvný svah
- nevyužívané priestory a budovy v areáli PD
- pomalá inklúzia nových obyvateľov resp. vlastníkov nehnuteľností do diania a života obce

Časť A.III Zhodnotenie súčasného stavu obce Vištuk

Zhodnotenie súčasného stavu obce Vištuk predstavuje dôležitý vstup a informačnú základňu pre tvorbu spracovania stratégie rozvoja obce. Zmyslom tohto hodnotenia je vytvoriť rámcový prehľad problémových okruhov, určiť ich pôvod, poznať hlavné príčiny vzniku a identifikovať možné dôsledky. Na základe zhodnotenia súčasného stavu obce Kaplna bude možné navrhnúť stratégiu rozvoja obce na vopred stanovené obdobie.

1. SWOT ANALÝZA OBCE VIŠTUK

SWOT analýza je jednoduchá a pritom výstižná, vyčerpávajúca a objektívna charakteristika silných a slabých stránok obce a jej možných príležitostí a ohrození. Súčasne zahŕňa základné analytické poznatky o faktoroch, ktoré je možné využiť v prospech rozvoja územia a faktoroch, ktorým je potrebné v navrhovanej rozvojovej stratégii čeliť, resp. ich eliminovať.

Samotná SWOT je skratkou 4 základných charakteristík týkajúcich sa hodnotenia vnútorného prostredia a vonkajšieho prostredia obce:

- Silné stránky (S – STRENGTHS) predstavujú faktory, ktoré majú na rozvoj obce pozitívny vplyv. Zahŕňajú komparatívne a konkurenčné výhody obce pre rôzne typy rozvojových aktivít.
- Slabé stránky (W – WEAKNESS) predstavujú faktory, ktoré majú negatívny vplyv na jeho rozvoj a obmedzujú rozvojové aktivity,
- Príležitosti (O – OPPORTUNITIES) tvoria faktory, ktoré plynú prevažne z vonkajšieho prostredia a môžu rozvoj obce ovplyvňovať pozitívne,
- Ohrozenia (T – THREATS) faktory, ktoré negatívnym spôsobom ovplyvnia rozvoj obce.

Tabuľka 29 SWOT analýza obce Vištuk

Silné stránky	Slabé stránky
<ul style="list-style-type: none"> • výhodná geografická poloha v blízkosti hlavného mesta SR • priaznivé pôdno-klimatické podmienky pre poľnohospodársku prvovýrobu • vhodný územný a prírodný potenciál • zachovanie vidieckeho charakteru obce • existencia tradície vinohradníctva • vysoký podiel verejnej (sídelnej) zelene • ukončený ROEP v obci • ukončené pozemkové úpravy • nespevnené komunikácie v extraviláne obce sú vo vlastníctve obce • dobrá dopravná dostupnosť osobnou automobilovou dopravou • vybudovaná telekomunikačná sieť, elektrická sieť, existujúci rozvod zemného plynu • vybudovaný fungujúci systém zberu separovaného odpadu • nárast počtu právnických osôb v obci • spolupráca s veľkými podnikateľskými subjektmi v obci • fungujúca spolupráca medzi miestnymi záujmovými a spoločenskými organizáciami a obcou • vysoká úroveň vzdelávacieho procesu v základnej škole • výborné výsledky žiakov pri reprezentácii školy a samotnej obce • dobre vybudovaná obecná knižnica • zrekonštruovaný kultúrny dom • existencia budov a pozemkov vo vlastníctve obce • súčasť Malokarpatskej vínnej cesty • člen ZMOS, ZMOMR, ZMOJB • člen mikroregiónu Červený Kameň • člen MAS Červený Kameň • súdržnosť obyvateľov obce v rozhodujúcich situáciách • silný lokalpatriotizmus miestneho obyvateľstva 	<ul style="list-style-type: none"> • znevýhodnená dostupnosť k FZ EU v dôsledku začlenenia obce do Bratislavského samosprávneho kraja, • klesajúci podiel predproduktívnej zložky populácie • nedostatočná autobusová napojenosť obce • autobusová doprava nenadväzuje na vlakové spojenie • vysoké časové straty pri dochádzke za prácou mimo obce • nevyhovujúci stav miestnych komunikácií • absencia chodníkov • absencia cyklotrás • nevybudovaná kanalizácia • nedobudovaná ČOV • absencia zberného dvora • nízka úroveň a nedostatok ubytovacích a stravovacích kapacít v rámci cestovného ruchu; • obmedzená ponuka pracovných príležitostí priamo v obci • nedostatočná ponuka komerčných služieb • absencia bankomatu • obmedzená ponuka mimoškolských aktivít pre deti • absencia detského ihriska • málo priestorových kapacít na športové vyžitie • absencia telocvične • nedostatočne zabezpečená zdravotná starostlivosť • absencia stacionára pre seniorov • slabé informačné kanály/toky • absencia obecných novín, informačného strediska • nezáujem obyvateľov o veci verejné/verejné dianie • slabá identifikácia nových prisťahovaných obyvateľov s obcou • znížený príjem výnosu na dani z príjmu FO (neprihlasovanie sa na trvalý pobyt)

**PROGRAM HOSPODÁRSKEHO ROZVOJA A SOCIÁLNEHO ROZVOJA OBCE VIŠŤUK
NA OBDOBIE ROKOV 2014 – 2022**

<ul style="list-style-type: none"> • aktívna činnosť MO JDS • dychová hudba Vištučanka • miestne gastronomické špeciality (labanice zo zemiakového cesta) 	
Príležitosti	Ohrozenia
<ul style="list-style-type: none"> • pokračovať v tradícii vinohradníctva a vinárstva • zastaviť odliv obyvateľov • zlepšiť demografickú situáciu v obci prisťahovaním obyvateľov mladších vekových kategórií • rozvoj bytového a domového fondu v obci • potenciálne napojenie na D1 • rozvoj vidieckeho cestovného ruchu • rozvoj zážitkovej turistiky • využitie voľných kapacít obecných budov • zriadenie materského centra • vybudovanie športovísk (posilňovňa, telocvičňa) • vybudovanie detského ihriska • dobudovanie verejných oddychových zón • obnoviť prevádzku miestneho kina • využiť voľné priestorové kapacity v kultúrnom dome • existencia protipožiarnej nádrže • existencia budovy ČOV • vybudovanie cyklotrás a ich napojenie na existujúce cyklotrasy v okolí • zvýšenie zapojenosti v rámci budovania partnerstiev v okolí • vytváranie partnerstiev vo vnútri obce • dobrá spolupráca veľkých podnikateľských subjektov pri rekonštrukcii zón v obci 	<ul style="list-style-type: none"> • starnutie populácie obce • nevysporiadané vlastnícke vzťahy k pôde • nevysporiadané pozemky pod miestnymi komunikáciami a ihriskom • vysoká denná odchádzka za prácou • nebezpečná cestná premávka • obec sa nachádza v spádovej oblasti dvoch skládok (1 TKO, druhá je skládka nebezpečného odpadu) • znečisťovanie pôdy a vody v dôsledku neexistencie verejnej kanalizácie • nad intravilánom obce sa nachádza zosuvný svah • nevyužívané priestory a budovy v areáli PD • pomalá inkľúzia nových obyvateľov resp. vlastníkov nehnuteľností do diania a života obce

Prameň: vlastné spracovanie

2. ANALÝZA MOŽNÝCH RIZÍK A HROZIEB, IDENTIFIKÁCIU KRITICKÝCH OBLASTÍ ROZVOJA

Ako je možné vidieť zo SWOT analýzy, obec sa potýka s viacerými problémami, ktoré nie je možné vyriešiť naraz, v dôsledku obmedzených finančných, personálnych a technických zdrojov. Strategické plánovanie rozvoja obce sa preto zakladá na vyselektovaní a riešení prioritných problémov. Pre stanovenie kľúčových problémov je použitá metóda zoznamu možných rizík

Tabuľka 30 Kontrolný zoznam pre hodnotenie možných rizík

DRUH RIZIKA	OBJEKT RIZIKA	ZDROJ RIZIKA	NEŽIADUCE DÔSLEDKY	PRAVDEPODOBNOSŤ
Individuálne	turisti, obyvatelia obce	Vytváranie čiernych skládok odpadu	Zvýšené výdavky obce na likvidáciu čiernych skládok	vysoká
Technické	priestory a budovy v areáli PD	nevyužitú	chátranie budov	vysoká
Ekologické	kanalizácia	absencia	Vypúšťanie fekálií do voľnej prírody	vysoká
	zberný dvor	absencia	zvýšené výdavky obce na likvidáciu čiernych skládok	vysoká
	ČOV	nedobudovaná	vypúšťanie fekálií do voľnej prírody	vysoká
Sociálne	detské ihrisko	absencia	neefektívne využívanie voľného času detí	vysoká
Ekonomické	príťahovaní obyvatelia	neprihlasovanie sa na trvalý pobyt	znížený príjem výnosu na dani z príjmu FO	vysoká

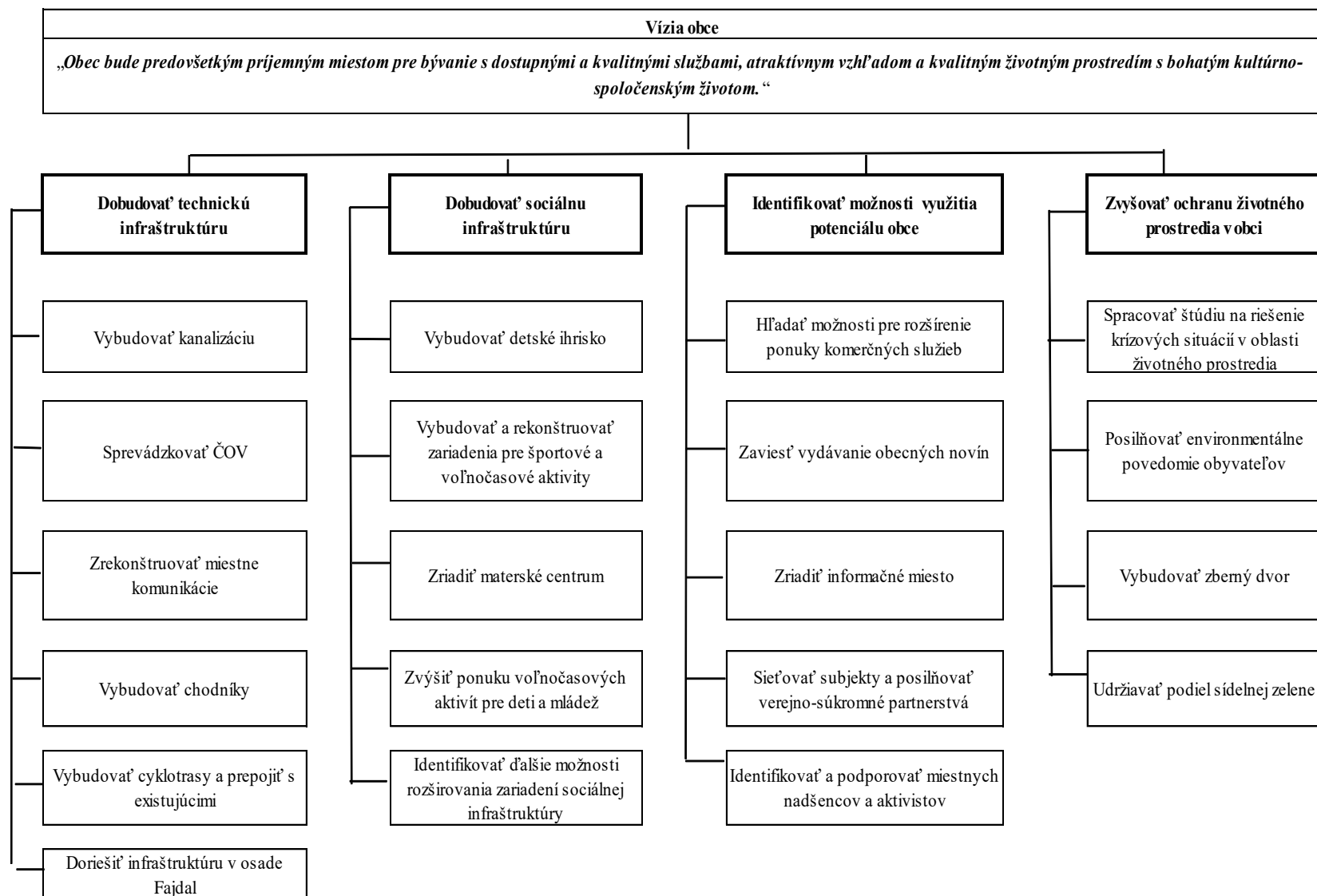
Prameň: vlastné spracovanie

3. IDENTIFIKÁCIA VÝCHODÍSK A MOŽNÝCH RIEŠENÍ

Obyvatelia obce na stretnutí na základe diskusií a spoločného konsenzu definovali, ktoré problémy sú kľúčové, čo spôsobujú (dôsledky) a naopak, čo ich spôsobuje (príčiny). Takéto hierarchizovanie problémov umožní vyselektovať prioritné oblasti, v ktorých by obec mala a chce intervenovať, aby dosiahla zlepšenie stavu a celkový rozvoj. Strom problémov sa teda skladá z príčin (možno ich pokladať za korene problémov), zo samotných kľúčových problémov (kmene) a z následkov (koruna stromu). Pokiaľ budú odstránené korene problémov (príčiny), tak zahynie celý strom problémov. Strom cieľov je pozitívnym zrkadlovým obrazom stromu problémov. Problém vyjadruje súčasný negatívny stav, kým cieľ vyjadruje očakávané zlepšenie stavu. Východiská a možné riešenia vzniknutých problémov sú znázornené v strome cieľov. Vecné ciele predstavujú korene vytvorené ako pozitívny odraz vyriešenia príčin a ktorých naplnením sa zlepšuje stav v prioritných oblastiach (opak kľúčových problémov), čím sa dosahuje celkový rozvoj obce – strategický cieľ (dosiahnutie opaku následkov).

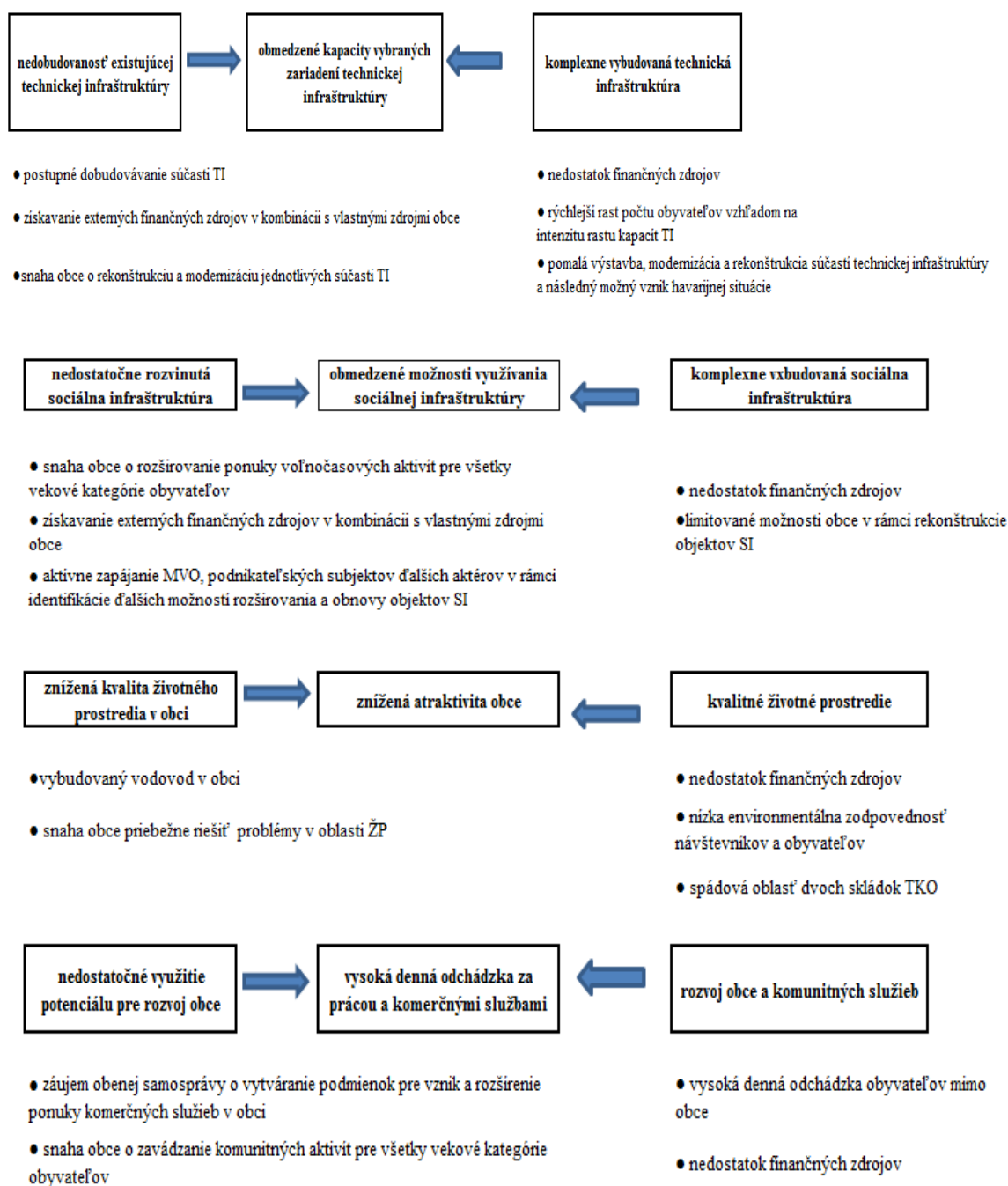
PROGRAM HOSPODÁRSKEHO ROZVOJA A SOCIÁLNEHO ROZVOJA OBCE VIŠTUK
NA OBDOBIE ROKOV 2014 – 2022

STROM CIEĽOV OBCE VIŠTUK



4. ODHAD BUDÚCEHO MOŽNÉHO VÝVOJA (ANALÝZA SILOVÝCH POLÍ)

Analýza silových polí predstavuje nástroj na riešenie problémov a prispieva k efektívnemu plánovaniu a zavádzaniu zmien v obci. Na území obce je možné opierajúc sa o predchádzajúce analýzy identifikovať vplyvy (resp. pôsobenie), ktoré podporujú alebo potláčajú otvorenosť obce voči plánovaným zmenám. Zmena môže nastať dvojako: zintenzívnením vplyvov, ktoré zmenu podporujú alebo redukováním vplyvov, ktoré jej bránia (pôsobia proti nej).



ČASŤ B. STRATEGICKÁ ČASŤ

Strategická časť PHSR obce Vištuk obsahuje stratégiu rozvoja obce pri zohľadnení jeho vnútorných špecifik a určí hlavné ciele a priority rozvoja obce pri rešpektovaní princípov regionálnej politiky v záujme dosiahnutia vyváženého udržateľného rozvoja územia. Naplnením strategického cieľa sa obec Vištuk snaží čiastočne naplniť víziu o obci, ktorú si obyvatelia vybrali v prieskume verejnej mienky, odsúhlasili na stretnutí 3. 7. 2014 a pripomienkovali v pracovnej verzii.

1. ROZVOJOVÁ VÍZIA

Vízia prezentuje predstavu obyvateľov obce o tom, ako by mala obec vyzerat' v dlhodobom horizonte (20 - 30 rokov). Napĺňaním aktivít a cieľov stratégií sa táto vízia môže postupne napĺňať. Obyvatelia si za svoju víziu vybrali popis, ktorý predstavuje obec ako predovšetkým príjemné miesto pre bývanie s dostupnými a kvalitnými službami, atraktívnym vzhľadom a kvalitným životným prostredím s bohatým kultúrno-spoločenským životom.

Obec Vištuk bude svojim obyvateľom poskytovať dobré životné podmienky a bude ich plne podporovať v osobnostnom rozvoji. Obyvatelia budú prispievať k rozvoju obce a budú na svoju obec hrdí. Obec Vištuk bude známa svojim vínom a tradičnými lokálnymi produktmi, ktorými bude lákať návštevníkov, svojimi kvalitnými službami a možnosťami pre spoločenské a kultúrne vyžitie. Obec bude známa aj vďaka ľuďom, ktorí ju budú reprezentovať v oblasti športu, umenia alebo vinárstva.

2. STRATEGICKÉ, ŠPECIFICKÉ A VECNÉ CIELE OBCE VIŠTUK

Stratégia obce Vištuk je spracovaná na obdobie rokov 2014 – 2022. Stratégia obsahuje okrem dlhodobej vízie strategický cieľ, ďalej prioritné oblasti, pre ktoré sú definované globálne ciele a opatrenia. Prioritné oblasti boli stanovené na základe problémovej analýzy a predstavujú kľúčové oblasti, v rámci ktorých by malo dôjsť k výrazným zmenám a progresu v nasledujúcom období. To je možné práve správnym nastavením cieľov, ktoré si obec stanoví, a následne prostredníctvom projektov a aktivít napĺňaním daných cieľov. Preto je pre každú prioritnú oblasť stanovený globálny cieľ, ktorý vyjadruje k akému zlepšeniu by malo v rámci priority dôjsť. Opatrenia následne konkrétnejšie vytyčujú smerovanie intervencií.

**PROGRAM HOSPODÁRSKEHO ROZVOJA A SOCIÁLNEHO ROZVOJA OBCE
VIŠTUK NA OBDOBIE ROKOV 2014-2022**

Stratégia vychádza z analýzy zdrojov, rizík a hrozieb a identifikácie kritických oblastí. Na základe spoločného konsenzu pracovnej skupiny sa zhodli na nasledujúcej štruktúre cieľov, ktoré budú napĺňané prostredníctvom opatrení a projektov a aktivít.

Tabuľka 32 Hierarchia strategických cieľov

Vízia	<i>Obec Vištuk bude svojim obyvateľom poskytovať dobré životné podmienky a bude ich plne podporovať v osobnostnom rozvoji. Obyvatelia budú prispievať k rozvoju obce a budú na svoju obec hrdí. Obec Vištuk bude známa svojím vínom a tradičnými lokálnymi produktmi, ktorými bude lákať návštevníkov, svojimi kvalitnými službami a možnosťami pre spoločenské a kultúrne vyžitie. Obec bude známa aj vďaka ľuďom, ktorí ju budú reprezentovať v oblasti športu, umenia alebo vinárstva.</i>		
Strategický cieľ	Obec Vištuk do roku 2022 zabezpečí zlepšenie podmienok na bývanie (nielen materiálnych ale aj zabezpečením kvalitných a dostupných služieb a vytvorením priestoru pre voľnočasové aktivity) pre svojich obyvateľov ako aj pre návštevníkov obce, a podporí rozvoj vidieckeho cestovného ruchu zameraním sa na tradičné odvetvia (vinárstvo a vinohradníctvo, remeslá) ako aj na športové a kultúrne aktivity.		
Prioritné oblasti	Prioritná oblasť 1 KVALITA BÝVANIA A DOPRAVNÁ DOSTUPNOSŤ	Prioritná oblasť 2 MIESTNA EKONOMIKA A SLUŽBY	Prioritná oblasť 3 ATRAKTIVITA OBCE A ŽIVOT V NEJ
Globálne ciele	Zabezpečiť dobrý štandard pre bývanie obyvateľov v oblasti sieťovej a dopravnej infraštruktúry a zlepšiť stav životného prostredia.	Zvyšovať ekonomickú sebestačnosť v obci v zabezpečovaní kvalitných a dostupných služieb a tovarov a podporou inovatívnych prístupov zvyšovať konkurencieschopnosť malých a stredných podnikov v obci so zameraním na tradičné odvetvia.	Dosiahnuť zlepšenie celkového vzhľadu obce s dôrazom na zachovanie tradičnej architektúry a vytvoriť priestor a možnosti pre sebarealizáciu obyvateľov a na rozvoj kultúry v obci.
Opatrenia	1.1 Zlepšenie stavu základnej infraštruktúry	2.1 Zlepšenie dostupnosti služieb	3.1 Starostlivosť o vzhľad obce
	1.2 Zlepšenie dopravnej dostupnosti	2.2 Podpora miestnej ekonomiky a lokálnych produktov	3.2 Investície do objektov a budov vo vlastníctve obce
	1.3 Investície do životného prostredia	2.3 Podpora rozvoja CR a agroturistiky	3.3 Rozšírenie ponuky športovo-rekreačných a voľnočasových aktivít
			3.4 Zachovávanie tradícií a rozvoj miestnej kultúry

Prameň: vlastné spracovanie

Pri pracovných stretnutiach v obci Vištuk boli identifikované rôzne problémy, preto bolo potrebné ich zatriediť do spoločných skupín. Mnohé problémy spolu súvisia, sú prepojené a je možné určité problémy vyriešiť tým, že budú vyriešené iné problémy. Preto boli jednotlivé problémy hierarchizované do stromu problémov, z ktorého boli následne stanovené prioritné oblasti a ciele. Obec Vištuk identifikovala 3 prioritné oblasti a v rámci nich bolo definovaných 10 opatrení. Nižšie bližšie popisujeme prioritné oblasti a globálne ciele.

3.1 PRIORITNÁ OBLASŤ 1 – KVALITA BÝVANIA A DOPRAVNÁ DOSTUPNOSŤ

Globálnym cieľom priority 1 je „Zabezpečiť dobrý štandard pre bývanie obyvateľov v oblasti sieťovej a dopravnej infraštruktúry a zlepšiť stav životného prostredia.“

Odôvodnenie: Obec Vištuk patrí medzi stredne veľké vidiecke obce, ktoré zaznamenávajú pokles obyvateľov odsťahovaním, čo môže v budúcnosti viesť k zvýšeniu problémov súvisiacich so starnutím populácie. Obec preto musí vytvárať podmienky pre udržanie a prilákanie obyvateľov, najmä mladých rodín do obce. Prvá priorita sa preto zameriava na oblasť občianskej vybavenosti, či už sieťovej infraštruktúry alebo dopravnej. Okrem občianskej vybavenosti je potrebné investovať finančné prostriedky aj do životného prostredia, a to najmä do oblasti odpadového hospodárstva, ale aj do oblasti ochrany pred prírodnými živlami, keďže obec sa nachádza v oblasti, kde sa vyskytli povodne v minulých rokoch a do oblasti energetických úspor a využívania OZE pre zvýšenie energetickej samostatnosti.

3.2 PRIORITNÁ OBLASŤ 2 – MIESTNA EKONOMIKA A SLUŽBY

Globálnym cieľom priority 2 je „Zvyšovať ekonomickú sebestačnosť v obci v zabezpečovaní kvalitných a dostupných služieb a tovarov a podporou inovatívnych prístupov zvyšovať konkurencieschopnosť malých a stredných podnikov v obci so zameraním na tradičné odvetvia.“

Odôvodnenie: Obec Vištuk má vytvorenú určitú základňu podnikateľov, z ktorých viacerí sú orientovaní na tradičné remeslá, či na tradičné odvetvia tohto kraja ako je vinárstvo a vinohradníctvo. Je potrebné túto oblasť naďalej rozvíjať a podporovať tak tvorbu pracovných miest v obci a podnikanie v obci, ktoré prináša ďalšie úžitky pre rozvoj obce. Okrem toho sa obec v ďalšom období zameria aj na rozvoj služieb (verejných ako i komerčných) tak, aby zabezpečila potreby jednotlivých skupín obyvateľstva a návštevníkov obce. Poskytovanie najmä verejných služieb má vplyv aj na rozhodovanie sa potenciálnych nových obyvateľov.

3.3 PRIORITNÁ OBLASŤ 3 – ATRAKTIVITA OBCE A ŽIVOT V NEJ

Globálnym cieľom tretej priority je „*Dosiahnuť zlepšenie celkového vzhľadu obce s dôrazom na zachovanie tradičnej architektúry a vytvoriť priestor a možnosti pre sebarealizáciu obyvateľov a na rozvoj kultúry v obci.*“

Odôvodnenie: Ako vyplynulo z analýzy zdrojov a výsledkov dotazníkového prieskumu, obyvatelia pociťujú nedostatok príležitostí na spoločenské, kultúrne a športové vyžitie ako i na sebarealizáciu a rozvoj sociálneho života v obci. Ďalej zo SWOT analýzy vyplynulo, že obec disponuje vysokým podielom verejnej zelene, ako aj niektoré pamätihodnosti. Pre vytváranie pocitu spolupatričnosti a dobrej atmosféry v obci je preto potrebné podporovať rozvoj sociálneho života v obci a zvyšovať atraktivitu obce.

4 SÚLAD PHSR OBCE VIŠTUK S PROGRAMOM HOSPODÁRSKEHO A SOCIÁLNEHO ROZVOJA BRATISLAVSKÉHO SAMOSPRÁVNEHO KRAJA NA ROKY 2014 – 2020

Program hospodárskeho rozvoja a sociálneho rozvoja obce predstavuje plán jej ďalšieho rozvoja. Obec však vytvára väzby so širším okolím, preto je potrebné pri plánovaní rozvoja obce akceptovať a nadväzovať na ďalšie strategické dokumenty na regionálnej úrovni. V prípade obce Vištuk je to PHSR Bratislavského samosprávneho kraja 2014 – 2020.

4.1 SÚLAD CIEĽOV A OPATRENÍ PHSR OBCE VIŠTUK S CIEĽMI A OPATRENAMI PHSR BSK

Globálnym cieľom PHSR BSK je: „*Vytvoriť vhodné podmienky pre zvýšenie inovačnej výkonnosti bratislavského regiónu v rámci európskeho priestoru.*“ Obec Vištuk síce nemá dostatočné kapacity na splnenie tohto globálneho cieľa, avšak vo svojej stratégii plánuje podporovať inovačné aktivity na posilnenie miestnej ekonomiky (priorita 1, opatrenie 2.2). Nižšie je uvedená nadväznosť stratégie obce Vištuk na tieto opatrenia. Konkrétnejšie je sledovaný súlad s aktivitami PHSR BSK v Akčnom pláne a v Súhrnnom prehľade projektových zámerov obce Vištuk.

PROGRAM HOSPODÁRSKEHO ROZVOJA A SOCIÁLNEHO ROZVOJA OBCE
VIŠTUK NA OBDOBIE ROKOV 2014-2022

Tabuľka 33 Nadväznosť stratégie obce Vištuk na opatrenia PHSR BSK

Opatrenia PHSR BSK	Opatrenia PHSR obce Vištuk
1. Posilnenie výskumu, technologického rozvoja a inovácií	2 2.Podpora miestnej ekonomiky a lokálnych produktov
2. Zlepšenie prístupu k informačno-komunikačným technológiám, ako aj využívanie ich kvality (PO1 Veda, výskum a inovácie),	2.1 Zlepšenie dostupnosti služieb 2 2.Podpora miestnej ekonomiky a lokálnych produktov
3. Zvýšenie konkurencieschopnosti malých a stredných podnikov, odvetvia poľnohospodárstva a rybného hospodárstva (PO4 Konkurencieschopnosť, rast a podnikateľské prostredie),	2.1 Zlepšenie dostupnosti služieb 2 2.Podpora miestnej ekonomiky a lokálnych produktov 2.3 Podpora rozvoja CR a agroturistiky 3.2 Investície do objektov a budov vo vlastníctve obce
4. Podpora prechodu na nízkouhlíkové hospodárstvo vo všetkých sektoroch	1.3 Investície do životného prostredia
5. Podpora prispôsobenia sa zmenám klímy a predchádzania rizikám a ich riadenia	1.3 Investície do životného prostredia
6.Ochrana ŽP a presadzovanie udržateľného využívania zdrojov (PO5 Životné prostredie, zmeny klímy a obnoviteľné zdroje energie).	1.1 Zlepšenie stavu základnej infraštruktúry 1.2 Zlepšenie dopravnej dostupnosti 1.3 Investície do životného prostredia 2.3 Podpora rozvoja CR a agroturistiky 3.1 Starostlivosť o vzhľad obce 3.2 Investície do objektov a budov vo vlastníctve obce 3.3 Rozšírenie ponuky športovo-rekreačných a voľnočasových aktivít 3.4 Zachovávanie tradícií a rozvoj miestnej kultúry
7. Podpora udržateľnej doprave a odstraňovanie prekážok v kľúčových sieťových infraštruktúrach (PO5 Životné prostredie, zmeny klímy a obnoviteľné zdroje energie),	1.1 Zlepšenie stavu základnej infraštruktúry 1.2 Zlepšenie dopravnej dostupnosti
8. Podpora zamestnanosti a podporovanie mobility pracovnej sily (PO3 Zamestnanosť)	2.1 Zlepšenie dostupnosti služieb
9. Podpora sociálneho začleňovania a boj proti chudobe (PO2 Ľudské zdroje),	2.1 Zlepšenie dostupnosti služieb 3.2 Investície do objektov a budov vo vlastníctve obce 3.3 Rozšírenie ponuky športovo-rekreačných a voľnočasových aktivít 3.4 Zachovávanie tradícií a rozvoj miestnej kultúry
10. Investovanie do vzdelávania, zručností a celoživotného vzdelávania (PO2 Ľudské zdroje),	3.2 Investície do objektov a budov vo vlastníctve obce
11. Zvyšovanie inštitucionálnych kapacít a zabezpečovanie efektivity verejnej správy	2.1 Zlepšenie dostupnosti služieb 2 2.Podpora miestnej ekonomiky a lokálnych produktov

Prameň: vlastné spracovanie

4.2 SÚLAD CIEĽOV A OPATRENÍ PHSR OBCE VIŠTUK S CIEĽMI A OPATRENAMI SRV BSK

Stratégia rozvoja vidieka Bratislavského samosprávneho kraja 2014 – 2020 sa zaoberá vidieckymi oblasťami, ktoré rozdeľuje do troch subregiónov. Obec Vištuk spadá do Malokarpatského regiónu, ktorému je venované priamo opatrenie 1.2.2 Zvýšenie konkurencieschopnosti Malokarpatského regiónu. PRV BSK si kladie za cieľ „Zlepšenie kvality života obyvateľov vidieka Bratislavského kraja a zvýšenie jeho príťažlivosti pre návštevníkov.“ Prioritné oblasti a opatrenia sa vo viacerých oblastiach venujú rovnakým témam ako stratégia obce Vištuk, preto by stratégia obce Vištuk mala prispievať k naplneniu stratégie SRV BSK. Týka sa to najmä týchto opatrení:

Tabuľka 34 Nadväznosť stratégie obce Vištuk na SRV BSK

Opatrenia SRV BSK	Opatrenia PHSR obce Vištuk
Opatrenie č. 1.1 Vybudovanie spolupracujúcej siete inovačných centier s využitím moderných informačných technológií a postupov v oblasti komunikácie a vzdelávania	Nevzťahuje sa
Opatrenie č. 1.2.2 Zvýšenie konkurencieschopnosti Malokarpatského regiónu	Všetky opatrenia
Opatrenie č. 1.3 Vytvorenie vhodných miestnych podmienok pre trávenie voľného času a regeneráciu síl návštevníkov a obyvateľov kraja	Opatrenie 3.2 Investície do objektov a budov vo vlastníctve obce Opatrenie 3.3 Rozšírenie ponuky športovo-rekreačných a voľnočasových aktivít
Opatrenie č. 2.1 Zvýšenie konkurencieschopnosti pôdohospodárstva a akvakultúry	Opatrenie 2.2. Podpora miestnej ekonomiky a lokálnych produktov
Opatrenie č. 2.1.1 Obnova produkčného potenciálu poľnohospodárskej pôdy, zvýšenie konkurencieschopnosti poľnohospodárstva a životaschopnosti fariem	Opatrenie 2.2. Podpora miestnej ekonomiky a lokálnych produktov Opatrenie 2.3 Podpora rozvoja CR a agroturistiky
Opatrenie č. 2.1.2 Obnova produkčného a rekreačného potenciálu lesnej pôdy, zvýšenie konkurencieschopnosti lesníctva a zlepšenie manažmentu lesov	Nevzťahuje sa
Opatrenie č. 2.1.3 Vytvorenie pridanej hodnoty fariem rozvojom agroturistiky	Opatrenie 2.3 Podpora rozvoja CR a agroturistiky
Opatrenie č. 2.1.4 Využitie potenciálu rybníkov a vodných tokov na rozvoj konkurencieschopnosti rybného hospodárstva a akvakultúry	Nevzťahuje sa
Opatrenie č. 2.2 Starostlivosť o krajinný obraz a	Opatrenie 3.1 Starostlivosť o vzhľad obce

PROGRAM HOSPODÁRSKEHO ROZVOJA A SOCIÁLNEHO ROZVOJA OBCE
VIŠŤUK NA OBDOBIE ROKOV 2014-2022

vidiecku architektúru	
Opatrenie č. 2.3 Zachovanie a rozvoj miestnej kultúry	Opatrenie 3.4 Zachovávanie tradícií a rozvoj miestnej kultúry
Opatrenie č. 3.1 Podpora mobility a alternatívnych foriem dopravy	Opatrenie 1.2 Zlepšenie dopravnej dostupnosti
Opatrenie č. 3.2 Zlepšenie dostupnosti zdravotných služieb, starostlivosti o seniorov, zvýšenie kapacity predškolských a školských zariadení	Opatrenie 2.1 Zlepšenie dostupnosti služieb
Opatrenie č. 3.3 Zlepšenie dopravnej infraštruktúry a revitalizácia obcí	Opatrenie 1.1 Zlepšenie stavu základnej infraštruktúry Opatrenie 1.2 Zlepšenie dopravnej dostupnosti Opatrenie 3.2 Investície do objektov a budov vo vlastníctve obce

Prameň: vlastné spracovanie

ČASŤ C. PROGRAMOVÁ ČASŤ

Programová časť obsahuje najmä zoznam opatrení a aktivít na zabezpečenie realizácie programu rozvoja obce Vištuk, t. j. obsahuje podrobnejšie rozpracovanie globálnych cieľov v prioritných oblastiach na úroveň opatrení a projektov a aktivít. Návrh opatrení vznikol počas pracovného stretnutia v obci na základe predchádzajúcej diskusie k analýze zdrojov, problémovej analýze a analýze rizík a hrozieb a kritických oblastí. Následne boli opatrenia rozpracované do návrhov konkrétnych projektov, ktoré vychádzali jednak z návrhov vyplývajúcich zo SWOT analýzy, návrhov členov pracovnej skupiny ako aj z výsledkov prieskumu verejnej mienky. Neskôr boli návrhy projektov prehodnotené na základe ich realizovateľnosti a vybrané projektové zámery boli rozpracované do akčného plánu.

1. POPIS OPATRENÍ

Nižšie sú bližšie popísané prioritné oblasti a zdôvodnenie, prečo sú kľúčové pre obec Vištuk, ďalej sú v rámci priorit popísané jednotlivé opatrenia a zoznam projektov a aktivít, z ktorých boli neskôr vybrané do akčného plánu tie aktivity a projekty, ktoré sú realizovateľné v najbližšom období. Prehľad opatrení, projektov a aktivít predstavuje zoznam všetkých projektov, ktoré boli navrhnuté v rámci pracovných stretnutí a ktoré by obec chcela realizovať v nasledujúcich rokoch. Tento prehľad predstavuje aj prepojenie na strategické dokumenty vyššieho územného celku. Následne je v prílohe 2 spracovaný Súhrnný prehľad projektových zámerov obce Vištuk, ktorý uvádza konkrétnejšie informácie o projektoch, ako určenie priority projektu, termín realizácie, približné predpokladané náklady a stanovenie zodpovednosti za realizáciu projektu, resp. aktivity.

Prioritná oblasť 1 - Kvalita bývania a dopravná dostupnosť

Opatrenie 1.1 Zlepšenie stavu základnej infraštruktúry

Cieľom opatrenia bude zlepšiť stav občianskej vybavenosti rekonštrukciou, modernizáciou prvkov alebo dobudovaním chýbajúcich prvkov technickej infraštruktúry okrem dopravnej infraštruktúry, ktorá bude riešená v rámci opatrenia 2.1.

Opatrenie 1.2 Zlepšenie dopravnej dostupnosti

Opatrenie sa zameriava na projekty zamerané na zlepšenie stavu dopravnej infraštruktúry a dopravnej dostupnosti so zameraním sa na zvýšenie bezpečnosti účastníkov

cestnej premávky a na zníženie nákladov na dopravu a negatívnych dopadov dopravy na životné prostredie.

Opatrenie 1.3 Investície do životného prostredia

V rámci opatrenia budú podporované viaceré oblasti životného prostredia, a to najmä na zlepšenie stavu odpadového hospodárstva a environmentálneho správania sa obyvateľov; na prevenciu a ochranu pred prírodnými živlami a na oblasť energetiky – na úsporu energie a na alternatívne zdroje energie.

Prioritná oblasť 2 - Miestna ekonomika a služby

Opatrenie 2.1 Zlepšenie dostupnosti služieb

Opatrenie si dáva za cieľ zlepšiť ponuku služieb pre jednotlivé skupiny obyvateľstva, zvýšiť ich kvalitu a dostupnosť.

Opatrenie 2.2 Podpora miestnej ekonomiky a lokálnych produktov

Cieľom opatrenia je podpora existujúcich podnikateľov ako aj podpora pre vznikajúcich podnikateľov v obci, so zameraním sa na tradičné odvetvia, miestne zdroje, s využitím najnovších poznatkov a technológií, aby bol zabezpečený udržateľný rozvoj obce ako aj rozvoj ľudských zdrojov v obci.

Opatrenie 2.3 Podpora rozvoja cestovného ruchu a agroturistiky

Keďže obec Vištuk patrí do vinárskeho regiónu a má vhodný potenciál pre rozvoj cestovného ruchu, opatrenie sa zameriava na skvalitnenie služieb a produktov v CR, na vytváranie partnerstiev a na propagáciu obce so zameraním sa najmä na vidiecky turizmus, vínny turizmus, zážitkovú turistiku, kongresový a firemný cestovný ruch, agroturizmus a pod.

Prioritná oblasť 3 – Atraktivita obce a život v nej

Opatrenie 3.1 Starostlivosť o vzhľad obce

Opatrenie sa zameriava na aktivity a projekty orientované na úpravu a údržbu verejných priestranstiev, na zachovanie a zveľadenie kultúrneho a historického dedičstva, na prvky drobnej architektúry a pod., aby sa zachovával vidiecky ráz obce.

Opatrenie 3.2 Investície do objektov a budov vo vlastníctve obce

PROGRAM HOSPODÁRSKEHO ROZVOJA A SOCIÁLNEHO ROZVOJA OBCE
VIŠŤUK NA OBDOBIE ROKOV 2014-2022

Cieľom opatrenia je zlepšiť stav obecných budov a objektov, aby sa zvýšila ich funkčnosť a využiteľnosť pre obyvateľov a návštevníkov obce.

Opatrenie 3.3 Rozšírenie ponuky športovo-rekreačných a voľno časových aktivít

Opatrenie sa zameriava na vytváranie podmienok pre trávenie voľného času obyvateľov a návštevníkov obce so zameraním sa na športovo-rekreačné a voľnočasové aktivity.

Opatrenie 3.4 Zachovávanie tradícií a rozvoj miestnej kultúry

Cieľom opatrenia je rozvíjať sociálny život v obci, zvelebovať vzťahy medzi obyvateľmi, rozvíjať kultúru a tradície v obci a propagovať takto obec aj navonok.

Tabuľka 35 Prehľad opatrení, projektov a aktivít podľa oblastí

Pri or. obl as ť	Opatrenie	Projekt / aktivita	Napĺňanie opatrenia PHSR Bratislavského samosprávneho kraja
1 Kvalita bývania a dopravná dostupnosť	1.1 Zlepšenie stavu základnej infraštruktúry	Vybudovanie kanalizácie v obci a sprevádzkovanie ČOV	6.6 Podpora udržateľného integrovaného rozvoja miest a obcí
		Prekládka vzduchom vedených sietí (elektrické, telekomunikačné) do zeme	7.4 Rozvoj inteligentnej distribúcie plynu a elektriny
		Modernizácia a rozšírenie verejného osvetlenia, (úsporné žiarovky)	
		Rekonštrukcia vodovodného potrubia v obci	6.1 Riešenie významných potrieb investícií do sektora odpadu a vodného hospodárstva
		Modernizácia obecného rozhlasu	
		Vybudovanie infraštruktúry pri stavebných pozemkoch	
		Dobudovanie infraštruktúry v osade Fajdal	
	1.2 Zlepšenie dopravnej dostupnosti	Rekonštrukcie a opravy miestnych komunikácií	7.2 Posilnenie regionálnej mobility
		Budovanie a rekonštrukcia chodníkov	7.2 Posilnenie regionálnej mobility
		Majetkovoprávne vysporiadanie pozemkov pod existujúcimi a plánovanými miestnymi komunikáciami	7.2 Posilnenie regionálnej mobility
		Vybudovanie cyklotrás a ich napojenie na existujúce cyklotrasy v okolí (cyklotrasa do Modry, cyklotrasa do Budmeríc)	6.7 Investície do opatrení na zníženie znečistenia ovzdušia súvisiaceho s dopravou
		Budovanie dopravnej siete s napojením na regionálnu integrovanú dopravu (súladi autobusových a vlakových spojov hlavne vo večerných hodinách)	7.7 Rozvoj integrovanej dopravy

**PROGRAM HOSPODÁRSKEHO ROZVOJA A SOCIÁLNEHO ROZVOJA OBCE
VIŠŤUK NA OBDOBIE ROKOV 2014-2022**

2 Miestna ekonomika a služby		Rekonštrukcia a modernizácia autobusových zastávok	6.7 Investície do opatrení na zníženie znečistenia ovzdušia súvisiaceho s dopravou
		Pasportizácia dopravného značeni	7.2 Posilnenie regionálnej mobility
		Vybudovanie nových parkovacích kapacít	7.2 Posilnenie regionálnej mobility
	1.3 Investície do životného prostredia	Vybudovanie zberného dvora v obci	6.1 Riešenie významných potrieb investícií do sektora odpadu a vodného hospodárstva
		Spracovanie štúdie na riešenie krízových situácií v oblasti životného prostredia	5.3 Vypracovanie stratégií a akčných plánov pre prispôsobenie sa zmene klímy a plánov na predchádzanie rizikám a ich riadenie
		Environmentálne vzdelávanie	6.1 Riešenie významných potrieb investícií do sektora odpadu a vodného hospodárstva
		Čistenie a údržba vodných tokov a rigolov	6.1 Riešenie významných potrieb investícií do sektora odpadu a vodného hospodárstva
		Likvidácia čiernych skládok	6.1 Riešenie významných potrieb investícií do sektora odpadu a vodného hospodárstva
		Stabilita zosuvného svahu, údržba a kontrola	5.2 Podpora investícií na riešenie osobitných rizík s dôrazom na protipovodňovú ochranu
		Projekty energetickej efektívnosti budov	4.2 Podpora energetickej efektívnosti vo verejných infraštruktúrach a podnikoch
	2.1 Zlepšenie dostupnosti služieb	Vydávanie obecných novín	9.5 Podpora kultúrnych aktivít a angažovanosti občanov v oblasti kultúry
		Rozšírenie ponuky komerčných služieb	3.2 Rozvoj MSP spojených s európskymi a regionálnymi výzvami, najmä rozvoj výrobkov a služieb
		Zriadenie informačného miesta	11.1 Investície do inštitucionálnych kapacít a do efektivity verejnej správy a verejných služieb
		Vybudovanie zariadenia pre zdravotnícku a sociálnu starostlivosť	9.1 Cílené investície do zdravotníckej a sociálnej infraštruktúry
		Rozšírenie ponuky peňažných a poštových služieb (prispôbiť otváracie hodiny na pošte a obecnom úrade), zriadenie bankomatu	3.2 Rozvoj MSP spojených s európskymi a regionálnymi výzvami, najmä rozvoj výrobkov a služieb
		Zriadenie obecnej polície	11.1 Investície do inštitucionálnych kapacít a do efektivity verejnej správy a verejných služieb
		Mobilná ambulancia všeobecného lekára	9.1 Cílené investície do zdravotníckej a sociálnej infraštruktúry
		Vybudovanie stacionára pre dôchodcov	9.1 Cílené investície do zdravotníckej a sociálnej infraštruktúry
		Rozvoj informačných a komunikačných kanálov obce	2.2 Podpora IKT verejnej správy
		Rozšírenie ponuky stravovacích služieb	3.2 Rozvoj MSP spojených s európskymi a regionálnymi výzvami, najmä rozvoj výrobkov a služieb
		Lekáreň v obci	9.1 Cílené investície do zdravotníckej a sociálnej infraštruktúry
		Poradenstvo pre seniorov, nezamestnaných	8.1 Podpora zamestnanosti starších pracovníkov a ich účasti na programoch celoživotného vzdelávania a ďalší rozvoj služieb v oblasti celoživotného poradenstva a celoživotného vzdelávania.
	2.2 Podpora	Podpora podnikania, sieťovanie miestnych podnikateľov	3.1 Podpora podnikania a podpora zakladania nových firiem a samostatnej zárobkovej

PROGRAM HOSPODÁRSKEHO ROZVOJA A SOCIÁLNEHO ROZVOJA OBCE
VIŠŤUK NA OBDOBIE ROKOV 2014-2022

3. Atraktivita obce a život v nej	miestnej ekonomiky a lokálnych produktov		činnosti
		Vzdelávanie a zvyšovanie kvalifikácie v samospráve	11.2 Budovanie kapacít nositeľov politík zamestnanosti, vzdelávania, sociálnych politík a sektorových a územných stratégií
		Oživenie brownfields - opustených poľnohospodárskych areálov, výrobných areálov a podobne v snahe o zatraktívnenie vidieckeho priestoru	3.1 Podpora podnikania a podpora zakladania nových firiem a samostatnej zárobkovej činnosti
		Podpora vinárstva, vinohradníctva a poľnohospodárstva	3.4 Podpora podnikateľských zručností v poľnohospodárskom sektore a v oblasti rybného hospodárstva a akvakultúry
		Výroba a predaj lokálnych produktov	3.2 Rozvoj MSP spojených s európskymi a regionálnymi výzvami, najmä rozvoj výrobkov a služieb
		Inovačné trendy v podnikaní	1.4 Podpora inovatívnych prístupov vo sfére služieb a propagácia výsledkov výskumu
		Podpora podnikania prostredníctvom využívania obecného majetku	3.1 Podpora podnikania a podpora zakladania nových firiem a samostatnej zárobkovej činnosti
		Informačné a komunikačné technológie v samospráve	2.2 Podpora IKT verejnej správy
	2.3 Podpora rozvoja cestovného ruchu a agroturistiky	Propagácia obce v nadväznosti na vinárske podujatia a tradičné remeslá	6.2 Ochrana, podpora a rozvoj kultúrneho a prírodného dedičstva
		Rozvoj zážitkovej turistiky	3.2 Rozvoj MSP spojených s európskymi a regionálnymi výzvami, najmä rozvoj výrobkov a služieb
		Komplexný rozvoj cykloturistiky, turistiky a náučných trás a chodníkov	6.2 Ochrana, podpora a rozvoj kultúrneho a prírodného dedičstva
		Spracovanie marketingovej stratégie rozvoja obce	3.2 Rozvoj MSP spojených s európskymi a regionálnymi výzvami, najmä rozvoj výrobkov a služieb
		Organizovanie a spolupráca pri poskytovaní zážitkových, tradičných gastronomických podujatí	6.2 Ochrana, podpora a rozvoj kultúrneho a prírodného dedičstva
		Rozšírenie ponuky ubytovacích služieb	3.2 Rozvoj MSP spojených s európskymi a regionálnymi výzvami, najmä rozvoj výrobkov a služieb
	3.1 Starostlivosť o vzhľad obce	Údržba verejnej zelene	6.6 Podpora udržateľného integrovaného rozvoja miest a obcí
		Vybudovanie centrálnej oddychovej zóny (revitalizácia centra obce)	6.6 Podpora udržateľného integrovaného rozvoja miest a obcí
		Udržiavanie vidieckej architektúry v obci určením podmienok v UPD a poskytovaním prostriedkov na úpravy domov	6.6 Podpora udržateľného integrovaného rozvoja miest a obcí
		Údržba a osadenie nových prvkov drobnej architektúry	6.6 Podpora udržateľného integrovaného rozvoja miest a obcí
		Záchrana sakrálnych pamiatok na území obce (kostol, kaplnka..)	6.2 Ochrana, podpora a rozvoj kultúrneho a prírodného dedičstva
		Mapovanie kultúrnych a prírodných pamiatok, vzácných stromov a areálov	6.2 Ochrana, podpora a rozvoj kultúrneho a prírodného dedičstva
	3.2 Investície do	Rekonštrukcia a modernizácia	6.6 Podpora udržateľného integrovaného

**PROGRAM HOSPODÁRSKEHO ROZVOJA A SOCIÁLNEHO ROZVOJA OBCE
VIŠŤUK NA OBDOBIE ROKOV 2014-2022**

	objektov a budov vo vlastníctve obce	objektov a budov vo vlastníctve obce	rozvoja miest a obcí
		Osadenie kamerového systému v obci a v škole	10.2 Podpora prístupu ku kvalitnému vzdelaniu
		Výstavba nájomných domov/bytov	9.1 Cílené investície do zdravotníckej a sociálnej infraštruktúry
		Trhové miesto	3.1 Podpora podnikania a podpora zakladania nových firiem a samostatnej zárobkovej činnosti
		Amfiteáter	6.6 Podpora udržateľného integrovaného rozvoja miest a obcí
		Rekonštrukcia a modernizácia kina	6.6 Podpora udržateľného integrovaného rozvoja miest a obcí
		Rekonštrukcia a modernizácia rozhlasu v škole	10.2 Podpora prístupu ku kvalitnému vzdelaniu
		Oplotenie budovy školy	10.2 Podpora prístupu ku kvalitnému vzdelaniu
		Modernizácia osvetlenia v obecných budovách a v základnej škole (úsporné žiarovky)	10.2 Podpora prístupu ku kvalitnému vzdelaniu
	3.3 Rozšírenie ponuky športovo-rekreačných a voľno časových aktivít	Vytvorenie priestorov pre športové aktivity detí a mládeže, výstavba multifunkčného ihriska	6.6 Podpora udržateľného integrovaného rozvoja miest a obcí
		Vybudovanie detského ihriska	6.6 Podpora udržateľného integrovaného rozvoja miest a obcí
		Zriadenie materského centra	9.5 Podpora kultúrnych aktivít a angažovanosti občanov v oblasti kultúry
		Budovanie partnerstiev a spolupráca pri organizovaní voľnočasových aktivít pre deti a mládež	9.5 Podpora kultúrnych aktivít a angažovanosti občanov v oblasti kultúry
		Vybudovanie telocvične, športovej haly	6.6 Podpora udržateľného integrovaného rozvoja miest a obcí
		Podpora športov v obci (futbal, motocross a bicross, strelectvo)	9.5 Podpora kultúrnych aktivít a angažovanosti občanov v oblasti kultúry
		Vybudovanie zariadení pre rozvoj vodných športov a rybolovu	9.5 Podpora kultúrnych aktivít a angažovanosti občanov v oblasti kultúry
		Vytvorenie priestorov pre mimoškolské aktivity detí	9.5 Podpora kultúrnych aktivít a angažovanosti občanov v oblasti kultúry
		Letné kino	6.6 Podpora udržateľného integrovaného rozvoja miest a obcí
		Fitnes v prírode	6.6 Podpora udržateľného integrovaného rozvoja miest a obcí
	3.4 Zachovávanie tradícií a rozvoj miestnej kultúry	Podpora tradície vinohradníctva a vinárstva	6.2 Ochrana, podpora a rozvoj kultúrneho a prírodného dedičstva
		Podpora tradície vinohradníctva a vinárstva	9.4 Podpora integrovaného miestneho rozvoja riadeného spoločnosťou
		Budovanie nových a podpora existujúcich partnerstiev s obcou a ich spoločných aktivít	6.2 Ochrana, podpora a rozvoj kultúrneho a prírodného dedičstva
		Oživenie a podpora tradičných remesiel (včelárstvo, košíkárstvo, hrnčiarstvo, umelecké sklárstvo, paličkovanie a výšivky)	9.5 Podpora kultúrnych aktivít a angažovanosti občanov v oblasti kultúry
		Podpora organizácie tradičných podujatí, hodových slávností, pútí	9.5 Podpora kultúrnych aktivít a angažovanosti občanov v oblasti kultúry
		Podpora neziskových organizácií pôsobiacich v obci a vytváranie podmienok pre vznik nových	9.5 Podpora kultúrnych aktivít a angažovanosti občanov v oblasti kultúry

PROGRAM HOSPODÁRSKEHO ROZVOJA A SOCIÁLNEHO ROZVOJA OBCE
VIŠŤUK NA OBDOBIE ROKOV 2014-2022

	Organizovanie hudobných, folklórnych a divadelných podujatí	9.5 Podpora kultúrnych aktivít a angažovanosti občanov v oblasti kultúry
	Budovanie knižničného fondu	9.5 Podpora kultúrnych aktivít a angažovanosti občanov v oblasti kultúry
	Organizácia a podpora tvorivých dielní, jarmokov, ukážok tradičných remesiel	9.5 Podpora kultúrnych aktivít a angažovanosti občanov v oblasti kultúry
	Vzdelávacie a informačné aktivity v oblasti miestnej kultúry a histórie	9.5 Podpora kultúrnych aktivít a angažovanosti občanov v oblasti kultúry
	Organizácia výstav miestnych umelcov	6.6 Podpora udržateľného integrovaného rozvoja miest a obcí

Prameň: vlastné spracovanie

ČASŤ D. REALIZAČNÁ ČASŤ

Pre úspešnú realizáciu stratégie je nutné nastaviť implementačný rámec, ktorý určuje spôsob, ako majú byť stanovené ciele naplnené. Táto časť upresňuje inštitucionálne a organizačné zabezpečenie implementácie stratégie. Ciele, priority aj jednotlivé opatrenia sa naplňujú prostredníctvom projektov. Preto je nutné stanoviť si konkrétne aktivity, ktoré sa musia zrealizovať. Tieto aktivity sú rozpracované v akčnom pláne. Akčný plán by mal byť každý rok hodnotený a aktualizovaný. Pri tvorbe a aktualizácii akčného plánu by mali byť prítomní rôzni aktéri, minimálne poslanci obecného zastupiteľstva, starosta, zástupcovia mimovládnych organizácií a významných podnikateľov, aktívni obyvatelia. Preto v rámci informovania a komunikácie samosprávy s verejnosťou budú každý rok konané verejné prerokovania. Okrem toho budú vydávané tlačové a internetové správy, rozhlasové správy, ktoré budú informovať o realizácii jednotlivých projektov a aktivít. Týmto bude docieľaná nielen informovanosť obyvateľov, ale bude posilnená komunikácia a propagácia programu rozvoja. Samospráva bude využívať aj ďalšie kanály pre prezentovanie stratégie.

Tabuľka 36 Komunikačný plán pre fázu realizácie PHSR

P. č.	Časový rámec	Miesto konania	Cieľová skupina	Forma	Téma, ciele	Vstupné údaje	Výstupy
1	03 - 04. mesiac každý rok	obec	obyvatelia, podnikateľské subjekty a iné organizácie pôsobiace v obci	verejné prerokovanie	prezentácia a pripomienkovanie monitorovacej správy, pripomienkovanie k akčnému plánu	monitorovacia správa	monitorovacia správa, vysoká účasť verejnosti na verejnom zhromaždení
2	priebežne	obec, mikroregión, región	obyvatelia	tlačová správa	informovanie o zrealizovaných aktivitách a projektoch	informácie o projektoch a aktivitách	tlačové správy v mikroregionálnych a regionálnych novinách
3	priebežne	obec, mikroregión, región	obyvatelia	správa na webových portáloch	informovanie o zrealizovaných aktivitách a projektoch	informácie o projektoch a aktivitách	internetové správy na stránke obce, mikroregiónu, iných relevantných stránok
4	každé 3 roky	obec	obyvatelia	prieskum verejnej mienky	prieskum zameraný na súčasný stav, hodnotenie dosiahnutých zmien a na budúci rozvoj obce		analýza prieskumu

Prameň: vlastné spracovanie

PROGRAM HOSPODÁRSKEHO ROZVOJA A SOCIÁLNEHO ROZVOJA OBCE
VIŠTUK NA OBDOBIE ROKOV 2014-2022

Pri príprave projektov a aktivít je nutné si stanoviť aj kritériá výberu, ktoré by mali slúžiť pri rozhodovaní sa, či projekt realizovať v danom čase, spôsobom a danými prostriedkami. Aké bude mať výhody pre obec, prípadne aké riziká môžu plynúť z jeho realizácie, resp. nerealizácie. K tomuto slúžia výberové kritériá, resp. otázky, ktoré by si vedenie samosprávy, resp. realizátori projektu mali vždy klásť. Bližšie sú rozpracované v Hodnotiacich tabuľkách pre výber projektov (Príloha 2). Okrem týchto otázok sú v podmienkach pri viaczdrojovom financovaní stanovované aj ďalšie kritériá. Pre zhodnotenie kvality PHSR obce je možné využiť kritériá, ktoré zhodnotí externý hodnotiteľ a prideliť im bodové hodnotenie. Na základe tohto hodnotenia je možné v priebehu trvania stratégie zlepšiť. Kritériá sú stanovené nasledovne.

Tabuľka 37 Kritériá hodnotenia PHSR

P. č.	Kritérium	Body	Rozsah bodového hodnotenia	Poznámka
1	Miera zapojenia všetkých aktérov do procesu tvorby PHSR (princíp participácie)		0 – 3	
2	Súlad navrhovanej stratégie s potenciálom územia/zdrojmi		0 – 5	
3	Komplexnosť navrhovaných opatrení (realizovaných prostredníctvom projektov a aktivít) vzhľadom na stanovené ciele (Je možné dosiahnuť stanovené ciele na základe stanovených opatrení a zoznamu projektov a aktivít?)		0 – 5	Prosím konkretizovať, ktoré ciele a opatrenia
4	Väzby dokumentu na iné strategické dokumenty na miestnej, regionálnej a národnej úrovni		0 – 3	
5	Zrozumiteľnosť a efektívnosť postupov monitorovania a hodnotenia		0 – 4	
	spolu		20	

Prameň: vlastné spracovanie

1. AKČNÝ PLÁN

Akčný plán predstavuje plán na najbližšie 2 až 3 roky, v ktorom si obec Vištuk naplánovala realizáciu 11 projektov. Každý rok sa monitoruje napĺňanie tohto plánu a tento sa aktualizuje – t.j. postupne sa do neho pridávajú projekty zo Súhrnného prehľadu projektových zámerov obce Vištuk (Príloha 2). Okrem naplánovaných cieľov sa v obci realizujú aj ďalšie aktivity, ktoré v pláne nie sú, ale prispievajú k napĺňaniu stratégie a mali by byť aj vyhodnocované v rámci každoročného monitorovania.

Za realizáciu jednotlivých projektov je zodpovedný realizátor projektu. V akčnom pláne väčšinou ako realizátor (zodpovedný) vystupuje obec, preto starosta pri každom realizovanom projekte určí zodpovednú osobu, ktorá bude dohliadať na realizáciu projektu.

V prípade, že má obec partnera, je nevyhnutné stanoviť z každej inštitúcie zodpovedné osoby, aby bola zabezpečená komunikácia a tým sa predišlo zbytočným priet'ahom a možným problémom. Nefungujúca komunikácia a nestanovenie zodpovednosti konkrétnej osoby pre konkrétne úlohy sú najčastejšími dôvodmi zlyhania projektov.

PROGRAM HOSPODÁRSKEHO ROZVOJA A SOCIÁLNEHO ROZVOJA OBCE VIŠTUK NA OBDOBIE ROKOV 2014-2022

Tabuľka 38 Akčný plán obce Vištuk

PČ	Číslo opatr.	Názov projektu / aktivity	Nositeľ projektu, prípadní partneri	Termín realizácie projektu		Predpokl. náklady	Zdroj financovania	Ukazovateľ výstupu	Napĺňanie opatrenia PHSR VÚC
				od	do				
1	2	3	4	5	6	7	8	9	10
1	1.2	Rekonštrukcie a opravy miestnych komunikácií	obec Vištuk	2015	2015	36 000 €	vlastný rozpočet obce	Dĺžka (v km) zrekonštruovaných, resp. dobudovaných miestnych komunikácií, chodníkov, cyklotrás	7.2 Posilnenie regionálnej mobility
2	1.2	Čiastočná pasportizácia dopravného značenia	obec Vištuk	2015	2015	2 000 €	vlastný rozpočet obce	Percento zrealizovanej pasportizácie	7.2 Posilnenie regionálnej mobility
3	1.3	Likvidácia čiernych skládok	obec Vištuk	2015	2022	5 000 €	vlastný rozpočet	Plocha (v m2) zlikvidovaných ilegálnych skládok, Náklady (Eur/m2) na likvidáciu ilegálnych skládok	6.1 Riešenie významných potrieb investícií do sektora odpadu a vodného hospodárstva
4	1.3	Stabilita zosuvného svahu, údržba a kontrola	obec Vištuk	2015	2022	1 000 €	vlastný rozpočet	Počet realizovaných projektov ochrany pred prírodnými živlami	5.2 Podpora investícií na riešenie osobitných rizík s dôrazom na protipovodňovú ochranu
5	1.3	Projekty energetickej efektívnosti budov	obec Vištuk	2015	2016	128 000 €	vlastný rozpočet + EŠIF	Počet realizovaných projektov energetickej efektívnosti budov	4.2 Podpora energetickej efektívnosti vo verejných infraštruktúrach a podnikoch
6	2.1	Vydávanie obecných novín	obec Vištuk	2015	2022	500 €	vlastný rozpočet	Počet vydaní obecných novín (ročne)	9.5 Podpora kultúrnych aktivít a angažovanosti občanov v oblasti kultúry
7	2.1	Zriadenie informačného miesta	obec Vištuk	2015	2015	1 000 €	vlastný rozpočet	Počet vynovených, resp. novovytvorených verejných služieb,	11.1 Investície do inštitucionálnych kapacít a do efektivity verejnej správy a verejných služieb
8	2.1	Rozšírenie ponuky stravovacích služieb	obec Vištuk	2015	2015	5 000 €	vlastný rozpočet	Počet vynovených, resp. novovytvorených komerčných služieb	3.2 Rozvoj MSP spojených s európskymi a regionálnymi výzvami, najmä rozvoj výrobkov a služieb
9	3.3	Vybudovanie detského ihriska	obec Vištuk	2015	2015	12 000 €	vlastný rozpočet a sponzorský dar	Počet realizovaných projektov	6.6 Podpora udržateľného integrovaného rozvoja miest a obcí
10	3.3	Zriadenie materského centra	obec Vištuk	2015	2015	1 000 €	vlastný rozpočet	Počet realizovaných projektov	9.5 Podpora kultúrnych aktivít a angažovanosti občanov v oblasti kultúry
11	3.4	Budovanie knižničného fondu	obec Vištuk	2015	2015	1 200 €	vlastný rozpočet	Počet získaných publikácií a médií do knižničného fondu	9.5 Podpora kultúrnych aktivít a angažovanosti občanov v oblasti kultúry

Prameň: vlastné spracovanie

2. MONITOROVANIE A HODNOTENIE STRATÉGIE

Aby stratégia bola aj naozaj napĺňaná a neostala len nerealizovaným strategickým dokumentom, je potrebné sledovať pokrok v napĺňaní stratégie a prispôbiť ďalšie aktivity podľa reálnych potrieb. Tieto potreby je možné sledovať práve v procese monitorovania, kedy sa hodnotí pokrok v napĺňaní jednotlivých cieľov na základe sledovania monitorovacích ukazovateľov (tabuľka 39). Indikátory umožňujú sledovať pokrok v napĺňaní stratégie. Pre monitorovanie napĺňania opatrení používame indikátory výstupu, pre hodnotenie napĺňania globálnych cieľov indikátory výsledku, ktoré hodnotia dlhodobý efekt realizovaných aktivít na celkový rozvoj obce.

Monitorovanie prebieha raz ročne, kde sa na konci sledovaného obdobia vypracuje monitorovacia správa, ktorá bude pozostávať z krátkeho popisu aktivít, ktoré sa v obci realizovali počas roka a definovanie ich nadväznosti na stanovenú stratégiu. Ďalej bude sledovať napĺňanie stanovených monitorovacích ukazovateľov. Samospráva každý rok spracuje do monitorovacej správy pripomienky úradu, poslancov, verejnosti. Monitorovacia správa (Príloha 2) tvorí podklad aj pre plánovanie ďalších aktivít a aktualizáciu Akčného plánu, preto by bolo vhodné ju spracovávať v čase prípravy a schvaľovania rozpočtu pre ďalší rok. Za spracovanie monitorovacích správ je zodpovedná samospráva (obecný úrad a starosta), pokiaľ nebude zriadená iná organizácia/komisia, ktorá bude mať v kompetencii napĺňanie stratégie. Monitorovacie správy budú predkladané a schvaľované obecným zastupiteľstvom obce do 31.4. nasledujúceho roku a následne budú predložené vyššiemu územnému celku.

Hodnotiaci proces zbilancuje naplnenie jednotlivých cieľov na základe realizovaných aktivít v území. Hodnotenie napĺňania cieľov stratégie prebehne raz v priebehu trvania stratégie (v polovici trvania stratégie), na základe výsledkov hodnotenia bude aktualizovaný Program hospodárskeho a sociálneho rozvoja obce Vištuk, a ďalšie hodnotenie prebehne na konci realizácie stratégie. Výsledky záverečného hodnotenia budú tvoriť podklad pre plánovanie ďalšej stratégie (ako Ex-post hodnotenie – Časť A.IV.). Hodnotenie bude zabezpečované samosprávou, príp. organizáciou/komisiou, pričom by bolo vhodné do hodnotenia zapojiť externého hodnotiteľa kvôli zabezpečeniu objektívneho zhodnotenia situácie.

PROGRAM HOSPODÁRSKEHO ROZVOJA A SOCIÁLNEHO ROZVOJA OBCE VIŠŤUK NA OBDOBIE ROKOV 2014-2022

Tabuľka 39 Zoznam ukazovateľov prioritných oblastí a opatrení PHSR

Typ ukazovateľa	Ukazovateľ	Definícia	Informačný zdroj/odkaz	Merná jednotka	Východisková hodnota	Cieľová hodnota
					2015	2022
priorita 1 KVALITA BÝVANIA A DOPRAVNÁ DOSTUPNOSŤ						
výsledkový	Percento obyvateľstva využívajúceho prvky novej, resp. zrekonštruovanej, občianskej vybavenosti	súhrnný indikátor napojenosti domácností na prvky technickej infraštruktúry, ktorá bola buď dobudovaná, alebo prešla rekonštrukciou (výpočet ako priemer čiastkových napojeností)	štatistika projektov	%	0	
výsledkový	Náklady spojené s údržbou a prevádzkou prvkov technickej infraštruktúry	ročne	rozpočet obce	Eur/rok		
výsledkový	Počet nehôd v obci		štatistika PZ	abs.		
výsledkový	Množstvo vyseparovaného odpadu v t/rok		štatistika obce	t/rok		
výsledkový	Náklady na odstraňovanie škôd po povodniach		rozpočet obce	Eur/rok		
výsledkový	Plocha vznikajúcich nových ilegálnych skládok ročne		štatistika obce	m2/rok	0	
výsledkový	Náklady na prevádzku budov, u ktorých bola zvýšená energetická efektívnosť		štatistika obce	Eur/rok		
1.1 Zlepšenie stavu základnej infraštruktúry						
výstupový	Počet realizovaných projektov zlepšujúcich kvalitu technickej infraštruktúry		štatistika obce	abs.	0	
výstupový	Dĺžka vybudovanej, resp. zrekonštruovanej kanalizácie	jednotlivé dĺžky sa napočítavajú	štatistika obce	abs.	0	
výstupový	Kapacita ČOV	počet	štatistika projektov (kolaudačné správy)	abs.	0	1
výstupový	Pokrytie obecným rozhlasom	percento ulíc pokrytých modernizovaným verejným osvetlením z celkového počtu ulíc	štatistika obce	%	0	
1.2 Zlepšenie dopravnej dostupnosti						
výstupový	Dĺžka (v km) zrekonštruovaných, resp. dobudovaných miestnych komunikácií, chodníkov, cyklotrás	jednotlivé dĺžky sa napočítavajú	štatistika projektov (kolaudačné správy)	m	0	
výstupový	Počet nových parkovacích miest		štatistika projektov (kolaudačné správy)	abs.	0	
výstupový	Percento zrealizovanej pasportizácie	percento pasportizovaných ulíc z celkového počtu ulíc	štatistika obce	%		
výstupový	Počet zrealizovaných projektov zameraných na rozvoj integrovanej dopravy		štatistika projektov (kolaudačné správy)	abs.	0	
výstupový	Percento vysporiadaných majetkových práv	plocha vlastných pozemkov na celkových pozemkoch pod komunikáciami	listy vlastníctva	%	0	

PROGRAM HOSPODÁRSKEHO ROZVOJA A SOCIÁLNEHO ROZVOJA OBCE VIŠŤUK NA OBDOBIE ROKOV 2014-2022

1.3 Investície do životného prostredia						
výstupový	Plocha vybudovaného zberného dvora		štatistika obce, kolaudačná správa	m2		
výstupový	Počet realizovaných projektov vzdelávania		štatistika projektov	abs.	0	
výstupový	Počet účastníkov		štatistika projektov	abs.	0	
výstupový	Počet separovaných zložiek v obci		štatistika projektov	abs.	0	
výstupový	Počet realizovaných projektov ochrany pred prírodnými živlami		štatistika projektov	abs.	0	
výstupový	Vypracovaná štúdia na riešenie krízových situácií		štatistika obce	abs.	0	1
výstupový	Plocha a náklady na vyčistenie nelegálnych skládok odpadu		štatistika a účtovníctvo obce	m2 / Eur/rok		
výstupový	Dĺžka vyčistených vodných tokov a rigolov		štatistika obce	m	0	
výstupový	Počet budov so zvýšenou energetickou efektívnosťou		štatistika projektov	abs.	0	
priorita 2 MIESTNA EKONOMIKA A SLUŽBY						
výsledkový	Percento obyvateľov a počet návštevníkov využívajúcich nové služby		štatistika obce, organizácií zabezpečujúcich služby	%, abs.	0	
výsledkový	Počet novovytvorených, resp. udržiavaných pracovných miest		štatistika obce, firiem, ÚPSVAR	abs.	0	
výsledkový	Počet novovytvorených lokálnych produktov		štatistika firiem	abs.	0	
výsledkový	Počet návštevníkov	na základe príjmu z dane z ubytovacích služieb	štatistika obce	abs.		
výsledkový	Počet podnikateľov zameraných na využívanie lokálnych zdrojov a tradičné odvetvia a poskytujúcich služby pre miestne obyvateľstvo		štatistika obce, firiem	abs.	0	
2.1 Zlepšenie dostupnosti služieb						
výstupový	Počet vytvorených služieb pre špecifické skupiny obyvateľstva (deti, marginalizované skupiny, seniori)	Počet klientov k počtu obyvateľov	štatistika poskytovateľov služieb	%	0	
výstupový	Percento obyvateľov, pre ktorých je novovytvorená verejná služba určená	percento potenciálnych klientov z celkového počtu obyvateľov	štatistika obce	%	0	
výstupový	Počet vynovených, resp. novovytvorených komerčných služieb		štatistika obce, firiem	abs.	0	
výstupový	Počet vydaní obecných novín (ročne)		štatistika obce	abs.	0	
výstupový	Počet projektov zameraných na IKT		štatistika obce	abs.	0	
2.2 Podpora miestnej ekonomiky a lokálnych produktov						

PROGRAM HOSPODÁRSKEHO ROZVOJA A SOCIÁLNEHO ROZVOJA OBCE VIŠŤUK NA OBDOBIE ROKOV 2014-2022

výstupový	Počet realizovaných projektov podpory podnikania		štatistika obce	abs.	0	
výstupový	Počet vytvorených lokálnych produktov		štatistika firiem	abs.	0	
výstupový	Počet propagačných aktivít		štatistika obce, firiem	abs.	0	
výstupový	Počet projektov vzdelávania a podpory zvyšovania zamestnateľnosti		štatistika obce, firiem, ÚPSVAR	abs.	0	
výstupový	Počet absolventov vzdelávania	len ukončených absolventov	štatistika organizácií realizujúcich kurzy	abs.	0	
výstupový	Počet podporených vinárov a vinohradníkov, poľnohospodárov a remeselníkov		štatistika obce, firiem	abs.	0	
2.3 Podpora rozvoja cestovného ruchu a agroturistiky						
výstupový	Marketingová stratégia	počet	štatistika obce	abs.	0	1
výstupový	Počet realizovaných projektov zameraných na rozvoj služieb a produktov v CR		štatistika obce, firiem v CR	abs.	0	
výstupový	Počet realizovaných projektov na rozvoj infraštruktúry CR		štatistika obce, firiem v CR	abs.	0	
výstupový	Počet propagačných aktivít		štatistika obce, firiem v CR	abs.	0	
priorita 3 ATRAKTIVITA OBCE A ŽIVOT V NEJ						
výsledkový						
výsledkový	Návštevnosť obce	počet účastníkov podujatí	štatistika obce, organizácií	abs.	0	
výsledkový	Vytaženosť objektov a zariadení pre voľno časové a športovo-rekreačné aktivity	percento z celkového času otváracích hodín, ktoré sú využívané obyvateľmi, návštevníkmi	štatistika obce	%		
výsledkový	Percento obyvateľov využívajúcich zariadenia a objekty	podiel užívateľov na celkovom počte obyvateľov	štatistika obce	%		
3.1 Starostlivosť o vzhľad obce						
výstupový	Počet realizovaných projektov úprav a údržby verejných priestranstiev, prvkov drobnej architektúry		štatistika obce, kolaudačné rozhodnutia	abs.	0	
výstupový	Počet realizovaných projektov zameraných na zachovanie kultúrneho a prírodného dedičstva		štatistika obce	abs.	0	
3.2 Investície do objektov a budov vo vlastníctve obce						
výstupový	Počet zrealizovaných projektov		štatistika obce	abs.	0	
výstupový	Počet vybudovaných, zrekonštruovaných, zmodernizovaných objektov		štatistika obce, kolaudačné rozhodnutia	abs.	0	
výstupový	Počet vybudovaných nájomných bytov/domov		štatistika obce, kolaudačné rozhodnutia	abs.	0	

PROGRAM HOSPODÁRSKEHO ROZVOJA A SOCIÁLNEHO ROZVOJA OBCE VIŠŤUK NA OBDOBIE ROKOV 2014-2022

3.3 Rozšírenie ponuky športovo-rekreačných a voľnočasových aktivít						
výstupový	Počet vybudovaných, dobudovaných zmodernizovaných objektov		štatistika obce	abs.	0	
výstupový	Počet realizovaných aktivít		štatistika obce	abs.	0	
3.4 Zachovávanie tradícií a rozvoj miestnej kultúry						
výstupový	Počet podporených a realizovaných aktivít zameraných na cieľ opatrenia		štatistika obce	abs.	0	
výstupový	Návštevnosť podujatí		štatistika obce, organizácií organizujúcich akcie	abs.	0	
výstupový	Počet vytvorených a udržíaných partnerstiev		štatistika obce	abs.	0	
výstupový	Počet podporených organizácií		štatistika obce	abs.	0	
výstupový	Počet získaných publikácií a médií do knižničného fondu		štatistika obce	abs.	0	
výstupový	Počet realizovaných projektov zameraných na zachovávanie tradície a rozvoj kultúry		štatistika obce, organizácií organizujúcich akcie	abs.	0	

Prameň:

vlastné

spracovanie

ČASŤ E. FINANČNÁ ČASŤ

Kapitola súvisiaca s finančným plánom obce je nevyhnutnou a dôležitou súčasťou Plánu hospodárskeho rozvoja a sociálneho rozvoja obce Vištuk. Obec plánuje svoj rozvoj z pohľadu financií z dlhodobého hľadiska, čo ovplyvňuje mnoho faktorov. Veľmi dôležitým je diverzifikovať financie využívané na financovanie rozvojových projektov.

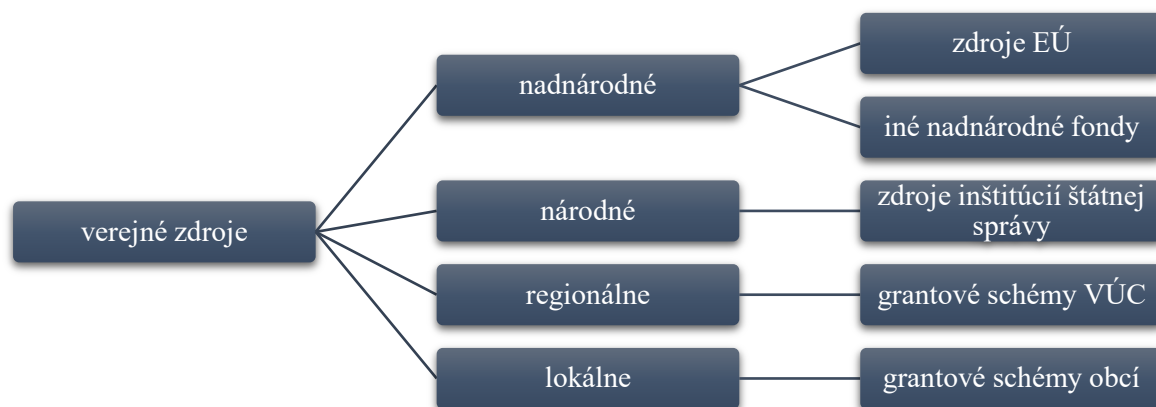
1. VIACZDROJOVÉ FINANCOVANIE PROJEKTOV A AKTIVÍT A MOŽNOSTI FINANCOVANIA PROJEKTOV

Princíp participatívnosti by sa nemal uplatňovať len pri príprave strategického dokumentu, ale aj pri jeho implementácii. Očakáva sa, že nie všetky projekty budú realizované obecnou samosprávou, ale že sa do realizácie zapoja aj ďalšie subjekty, ako je súkromný sektor (napr. v prípade opatrení zameraných na rozvoj ekonomiky, cestovného ruchu, ľudských zdrojov a pod.), tretí sektor (najmä pri projektoch voľno časových aktivít, kultúrno-spoločenského života, komunitného života, ale aj pri zabezpečovaní verejných služieb), subjekty verejnej správy (napr. ÚPSVAR pri vzdelávaní nezamestnaných a pod.). V tom prípade sa očakáva aj viaczdrojové financovanie, ktoré znižuje riziko nerealizovania projektov a teda nenaplnenia stratégie, čo môže vyústiť až do stagnácie rozvoja obce Vištuk.

Pri hľadaní finančných zdrojov je nutné vychádzať z možností, ktoré obec má a povahy aktivity alebo projektu, ktorý je potrebné v obci realizovať. Podľa toho je možné vyhľadať a zvoliť rôzne spôsoby financovania. Možnosti financovania sa dajú zjednodušene rozdeliť na dve skupiny:

1. **Možnosti financovania projektov z verejných zdrojov**, medzi ktoré patria EÚ fondy, národné zdroje, ale tiež regionálne, prípadne lokálne zdroje.
2. **Možnosti financovania projektov zo súkromných zdrojov**. Väčšinou sú to granty poskytované neziskovými organizáciami a súkromnými firmami. Ďalej sú to bankové úvery, sponzoring, vstupné, poplatky a pod.

1.1 FINANCOVANIE Z VEREJNÝCH ZDROJOV



Obrázok 25 Verejné zdroje financovania projektov

Prameň: vlastné spracovanie

Najvýznamnejšími zdrojmi financovania pre obce sú v súčasnom období verejné zdroje, a to najmä **zdroje EÚ**. V programovacom období 2014 – 2020 sú pripravené možnosti spolufinancovať určité projektové zámery z **Politiky súdržnosti** prostredníctvom **Európskych štrukturálnych a investičných fondov (EŠIF)**, ktoré spolu s príspevkom zo Štátneho rozpočtu SR umožňujú realizovať na jednej strane investične náročné projekty ako aj projekty zamerané na ľudské zdroje, kultúru a pod. Rôzne subjekty z verejného, súkromného ako i tretieho sektora môžu žiadať o nenávratný finančný príspevok v závislosti od projektu z týchto operačných programov (uvedené spolu s Riadiacimi orgánmi, ktoré sú za program zodpovedné):

- | | |
|--------------------------------|----------|
| • Integrovaný regionálny OP | MPRV SR |
| • Program rozvoja vidieka | MPRV SR |
| • Ľudské zdroje | MPSVR SR |
| • Kvalita životného prostredia | MŽP SR |
| • Výskum a inovácie | MŠVVŠ SR |
| • Integrovaná infraštruktúra | MDVRR SR |
| • Efektívna verejná správa | MV SR |
| • Rybné hospodárstvo | MPRV SR |

Ďalšími možnosťami pre získanie finančných prostriedkov z EÚ predstavujú programy **Európskej územnej spolupráce a komunitárne programy**.

Čo sa týka **Európskej územnej spolupráce**, každý z programov je zameraný na rozvoj spolupráce, takže základnou podmienkou je mať aspoň jedného partnera s oprávnených krajín alebo regiónov. Okrem toho má každý program svoje priority, opatrenia a skupiny aktivít, ktoré podporuje. Medzi programy patria: **Programy cezhraničnej spolupráce** (Riadiacim orgánom je MPRV SR): SK - CZ 2014 – 2020, SK - AT 2014 – 2020, PL - SK 2014 – 2020, SK - HU 2014 – 2020 a ENI HU - SK - RO - UA 2014 – 2020, ďalej **Programy nadnárodnej spolupráce** (Riadiacim orgánom je ÚV SR): Stredná Európa a ETC Dunaj a **Programy medziregionálnej spolupráce**: INTERREG (MH SR), ESPON (MDVRR SR), INTERACT (BSK/MH SR) a URBACT (MDVRR SR).

Komunitárne programy sa zase zameriavajú na špecifické oblasti a medzinárodnú spoluprácu, pričom tieto programy väčšinou riadi Európska únia. Pre obdobie 2014 – 2020 sú pripravené tieto programy: **Erasmus +** pre oblasť Vzdelávanie, odborná príprava, mládež a šport, **Kreatívna Európa (Creative Europe)** pre oblasť Kultúra, **Program zamestnanosti a sociálnej inovácie (programme for Employment and Social Innovation- EaSI)** pre oblasť Zamestnanosť a sociálna politika, **Program pre konkurencieschopnosť malých a stredných podnikov COSME** pre oblasť Podnikanie a priemysel, **Horizon 2020** pre oblasť Veda, výskum, inovácie a energetika, **LIFE** pre oblasť Životné prostredie a **Zdravie pre rast (Health for Growth)** pre oblasť Zdravotníctvo.

Okrem zdrojov EÚ existujú aj ďalšie možnosti ako napríklad **Nórsky finančný mechanizmus** a **Finančný mechanizmus EHP** (EEA grants – granty Islandu, Lichtenštajnska, Nórska).

Národné zdroje sú vytvárané jednotlivými rezortmi pre podporu špecifických aktivít. Úrad vlády SR, jednotlivé ministerstvá a ďalšie orgány štátnej správy majú svoje schémy, ktorými podporujú vybrané aktivity. Najznámejšie verejné zdroje z príspevkových a rozpočtových organizácií sú napríklad *Program obnovy dediny*, *EkoFond*, *Environmentálny fond*, *Štátny fond rozvoja bývania* a pod., z Úradu vlády SR napr. *Program podpory športu*, či napr. z Ministerstva kultúry SR – *Kultúra znevýhodnených skupín*, *Nehmotné kultúrne dedičstvo a kultúrno-osvetová činnosť* a pod.

Vyššie územné celky si môžu vytvárať svoje regionálne grantové schémy na podporu určitých oblastí. Napríklad Nitriansky samosprávny kraj má vytvorený nástroj na podporu

rozvoja vidieka *Leader NSK*, Prešovský samosprávny kraj – *NEFO fond*, alebo Bratislavský samosprávny kraj – *Bratislavská regionálna dotačná schéma na podporu kultúry* a pod.

Možno sa stretnúť aj s príkladmi vlastných grantových schém **na miestnej úrovni**, a to nielen na úrovni väčších miest (napr. Nitrianska komunitná nadácia, Grantový program na primárnu protidrogovú prevenciu a voľnočasové aktivity detí a mládeže Bratislavy), ale napr. aj na úrovni vidieckych obcí – príkladom môže byť obec Hrušov (okres Veľký Krtíš), ktorá si vytvorila grantovú schému pre podporu domácich spolkov a združení, čím aktivizovala miestne spolky a združenia a ich projektovú činnosť.

1.2 FINANCOVANIE ZO SÚKROMNÝCH ZDROJOV



Obrázok 26 Súkromné zdroje financovania projektov

Prameň: vlastné spracovanie

Súkromné zdroje poskytujú rôzne organizácie, buď pre budovanie dobrého mena spoločensky zodpovednej organizácie alebo takouto podporou naplňajú svoje poslanie.

Jednak môže ísť o návratný príspevok (úver v banke, zvýhodnená pôžička a pod.), ale tiež o poskytnutie nenávratného finančného príspevku – grantu. Poskytovateľmi na Slovensku sú rôzne organizácie. Granty, ktoré poskytujú sú väčšinou na menšie projekty, ale za to sú jednoduchšie a menej administratívne náročné. Známejšími na Slovensku sú *Nadácia SPP*, *Nadácia Orange*, *IKEA foundation*, *Nadácia MONDI Business Paper SCP*, *Nadácia EKOPOLIS*, *Nadácia Markíza*, *Nadácia Allianz*, *Nadácia TESCO*, *Nadácia VÚB*, *Nadácia Tatra banky*, *ČSOB Nadácia*, *Nadácia Dexia banky Slovensko*, *Nadácia Slovenskej sporiteľne*, *Nadácia Pontis*, *Nadácia otvorenej spoločnosti* a mnohé ďalšie.

Okrem toho aktivity a projekty rozvoja obce môžu podporiť aj domáce firmy prostredníctvom sponzoringu, poskytnutia zariadenia, materiálu a pod.

ZÁVER

Pripravený strategický dokument Program hospodárskeho rozvoja a sociálneho rozvoja obce Vištuk na roky 2014 – 2022 reflektuje aktuálne potreby obce pre jej ďalší rozvoj. Bol pripravený v spolupráci rôznych subjektov, ktorých sa rozvoj obce Vištuk dotýka (samospráva, podnikatelia, občania, spolky a združenia). Pri implementácii programu rozvoja je potrebné aj naďalej spolupracovať a komunikovať so všetkými subjektmi, aby bolo možné realizovať naplánované projekty a aktivity a aby sa naplňali stanovené ciele. Vďaka komunikácii bude tiež možné reagovať na prípadné zmeny, ktoré môžu ovplyvniť realizáciu.

PHSR obce Vištuk na roky 2014 – 2022 stanovil strategický rámec, ktorý nadväzuje aj na regionálny strategický dokument (PHSR Bratislavského samosprávneho kraja), ale aj na ciele politiky súdržnosti, ktoré si stanovila Slovenská republika v Partnerskej dohode implementovanej prostredníctvom operačných programov. Strategický zámer sa zameriava na 3 oblasti; a to hospodársku, environmentálnu a sociálnu. V rámci týchto oblastí si stanovila 10 opatrení, ktoré sa týkajú jednak dobudovania a modernizácie občianskej vybavenosti, sociálnej infraštruktúry a zvýšenia dostupnosti a kvality služieb, podpory komunitného života a kultúrno-spoločenského života, využívania potenciálu pre zvýšenie pracovných príležitostí v obci a podporu podnikania a rozvoja cestovného ruchu, zefektívnenia využívania energie a na zatriaktívnenie vzhľadu a zlepšenie úrovne odpadového hospodárstva. Pre jednotlivé opatrenia boli stanovené monitorovacie indikátory a spôsob, akým sa bude program realizovať a monitorovať.

Tento dokument bol spracovaný v zmysle Zákona č. 539/2008 Z. z. o podpore regionálneho rozvoja v znení zákona č. 309/2014 Z. z. a Metodiky na vypracovanie Programu hospodárskeho rozvoja a sociálneho rozvoja obce/obcí/VÚC, verzia 2.0.

ZOZNAM PRÍLOH

Príloha č. 1 – Dotazník pre prípravu Programu hospodárskeho a sociálneho rozvoja

Príloha č. 2 – Doplnujúce informácie

Tabuľka 41 Zoznam analyzovaných koncepčných dokumentov a zdrojov informácií

Tabuľka 42 Súhrnný prehľad projektových zámerov obce

Tabuľka 43 Hodnotiace tabuľky pre výber projektov

Formulár Monitorovacej správy

PRÍLOHA č. 1 – Dotazník pre prípravu Programu hospodárskeho a sociálneho rozvoja

Dotazník pre prípravu Programu hospodárskeho a sociálneho rozvoja obce

Vážená občianka, občan,

Vaša obec spolu s ďalšími susednými obcami potrebujú vypracovať nové strategické dokumenty, v ktorých bude plánovaný ich ďalší rozvoj v rokoch 2014-2020.

Preto sa na Vás obraciame s prosbou o spoluúčasť a spoluprácu pri získavaní Vašich názorov, skúseností, postojov a predstáv o ďalšom smerovaní rozvoja obce. Vďaka nim bude možné vypracovať dokument, ktorý pomôže riešiť Vami stanovené problémy a rozvíjať oblasti, ktoré sú podľa Vás dôležité pre rozvoj.

Vyplnený dotazník, prosím, odovzdajte do zberného boxu, ktorý sa nachádza na Vašom obecnom úrade najneskôr do **21. mája 2014**.

A. OSOBNÉ INFORMÁCIE

1. Pohlavie /vek	Žena	Muž		2. Sociálny status		3. Ako dlho v obci žijete?	
18-24				Zamestnanec		Od narodenia	
25-34				Podnikateľ		Prišľahoval som sa v detstve	
35-44				Nezamestnaný		Prišľahoval som sa v dospelosti	
45-54				Dôchodca		pred viac ako 5 rokmi	
55-64				Študent		Prišľahoval som sa v dospelosti	
65 a viac				Rodičovská dovolenka		v posledných 5 rokoch	
				Iné			

B. MIESTO BÝVANIA

4. Čo sa Vám na živote vo Vašej obci najviac páči?	Súhlasím	Čiastočne súhlasím	Nesúhlasím
4.1 Život je tu pokojnejší ako v meste.			
4.2 Ľudia sa tu viac zaujímajú jeden o druhého ako v meste.			
4.3 Môžem sa tu lepšie realizovať, naplňovať svoje plány.			
4.4 Blízky kontakt s prírodou.			
4.5 Mám tu rodinu a blízkych priateľov.			
4.6 Iné:			

5. Čo sa Vám na živote vo Vašej obci, naopak, nepáči?	Súhlasím	Čiastočne súhlasím	Nesúhlasím
5.1 Málo pracovných príležitostí.			
5.2 Horšia kvalita a nedostatok služieb a tovarov ako v meste.			
5.3 Za všetkým treba dochádzať do mesta.			
5.4 Nie je tu vytváraný priestor na sebarealizáciu.			
5.5 Znečistené životné prostredie.			
5.6 Ľudia sa nechcú zapájať do spoločenského života a tak sa tu nič nedeje.			
5.7 Iné:			

C. ZÁKLADNÉ ŽIVOTNÉ POTREBY

6. Označte, prosím, úroveň spokojnosti s poskytovaním služieb.	Spokojný(á)	Nespokojný(á)
6.1 Dopravná dostupnosť obce		
6.2 Stav chodníkov a ciest		
6.3 Vybavenosť obce kanalizáciou		
6.4 Vybavenosť obce verejným vodovodom		
6.5 Vybavenosť obce plynom		
6.6 Vybavenosť obce elektrinou		
6.7 Dostupnosť internetovým pripojením		
6.8 Dostupnosť signálom mobilných operátorov		
6.9 Stav a upravenosť verejných priestranstiev		
6.10 Systém zberu komunálneho odpadu		
6.11 Dostupnosť a kvalita zdravotníckych služieb		
6.12 Dostupnosť a kvalita predškolských zariadení		
6.13 Dostupnosť a kvalita vzdelávania na ZŠ		
6.14 Dostupnosť a kvalita sociálnych zariadení		
6.15 Možnosti športového vyžitia		
6.16 Možnosti kultúrneho vyžitia		
6.17 Možnosti pre rekreáciu		
6.18 Množstvo kultúrno-spoločenských aktivít		
6.19 Možnosti stravovania a pohostinstva		
6.20 Možnosti komerčných služieb (napr. poštové a finančné služby, skrášľovacie služby, automoto servisy pod.)		
6.21 Stav obecnej knižnice		
6.22 Požiarna ochrana		
6.23 Činnosť obecnej polície		
6.24 Stav domu smútku		

7. Doplňte, prosím, ktoré služby sú podľa Vás nedostatočné a chýbajú Vám:

.....

.....

.....

D. PRÁCA

8. Ste spokojný(á) s pracovnými možnosťami v obci?	Spokojný(á)	Nespokojný(á)
8.1 Pre mladých		
8.2 Pre ženy		
8.3 Pre mužov		

PRÍLOHA č. 1 – Dotazník pre prípravu Programu hospodárskeho a sociálneho rozvoja

9. V ktorom odvetví by podľa Vás bol najpotrebnejší vznik nových pracovných príležitostí?		10. Prečo podľa Vás nevznikajú uvedené príležitosti?	
9.1 V poľnohospodárstve, vinárstve, lesníctve		10.1 Zlá dostupnosť regiónu	
9.2 V potravinárskom sektore		10.2 Nedostatočne vybudovaná infraštruktúra potrebná pre podnikanie	
9.3 V priemysle		10.3 Nedostatočná kvalita pracovnej sily	
9.4 V stavebníctve		10.4 Legislatívne bariéry	
9.5 V remeselnej výrobe		10.5 Nezájum zo strany podnikateľov	
9.6 V obchode a komerčných službách		10.6 Nezájum obce	
9.7 V cestovnom ruchu		10.7 Iné:	
9.8 Vo verejnej správe			
9.9 V sociálnej oblasti			
9.10 V inej sfére:			

E. SOCIÁLNY PRIESTOR

11. Ako by ste charakterizovali:	Dobré	Ani dobré ani zlé	Zlé
11.1 medziľudské vzťahy v obci			
11.2 vaše susedské vzťahy			

12. Zaujímate sa o dianie:	Áno často	Sporadicky	Nie
12.1 v obci			

13. Prosím, vyjadrite sa k týmto výrokom podľa situácie vo Vašom okolí	Súhlasím	Nesúhlasím
13.1 Obyvatelia majú dostatok príležitostí k spoločenským kontaktom.		
13.2 Obyvatelia majú dostatok možností na sebarealizáciu.		
13.3 Obyvatelia sú aktívni a snažia sa zatraktívniť život v obci, či spríjemniť prostredie.		
13.4 V obci existuje len pár jedincov, ktorí sa snažia, ale väčšina obyvateľstva je pasívna a nezaujíma sa o život v obci.		
13.5 Obyvatelia sú väčšinou k svojmu okoliu ľahostajní.		
13.6 Niektorí obyvatelia kazia snahu iných.		

14. Odkiaľ získavate väčšinu informácií o dianí v obci?	
14.1 Z obecného rozhlasu, tlačovín, úradnej tabule	
14.2 Zo zastupiteľstiev, verejných zhromaždení	
14.3 Od starostu a poslancov	
14.4 Na ulici, v obchode, od susedov, v kostole	
14.5 Z internetu	
14.6 Iné:	

15. Ste ochotný(á) podieľať sa na aktivitách v obci?	
15.1 Áno, a aj som aktívny(a) v spolku, združení	
15.2 Áno, som ochotný(á), ale zatiaľ aktívny(a) nie som.	
15.3 Bol by som ochotný(á), ale neviem ako by som mohol.	
15.4 Nie, je mi to jedno.	

F. ROZVOJ OBCE

16. Na čo by ste prednostne využili finančné prostriedky obce?	Prosím, špecifikujte čo konkrétne (aké akt realizované)
16.1 Na vybudovanie, resp. na rekonštrukciu infraštruktúry	
16.2 Na vybudovanie, resp. rekonštrukciu školských, sociálnych alebo zdravotníckych zariadení	
16.3 Na vytvorenie podmienok pre kultúrno-spoločenský a športový potenciál	
16.4 Na kultúrno-spoločenské a športové aktivity	
16.5 Na zatraktívnenie okolia	
16.6 Na zlepšenie životného prostredia	
16.7 Na podporu rozvoja výroby	
16.8 Na podporu rozvoja služieb	
16.9 Na podporu rozvoja cestovného ruchu a rekreáciu	
16.10 Na podporu poľnohospodárstva, vinárstva, potravinárstva	
16.11 Na podporu tvorby pracovných miest v iných oblastiach	
16.12 Na rozvoj špecifických sociálnych skupín (mládež, dôchodcovia, nezamestnaní a pod.)	
16.13 Iné:	

17. Ako si predstavujete budúcnosť Vašej obce?	
17.1 Obec bude známy v širokom okolí vďaka rozvinutému vidieckemu cestovnému ruchu založenom na lokálnych produktoch a službách. Domácom obyvateľom bude poskytovať príjemný priestor pre bývanie založenom na tradičnom vidieckom štýle.	
17.2 Obec bude predovšetkým príjemným miestom pre bývanie s dostupnými a kvalitnými službami, atraktívnym vzhľadom a kvalitným životným prostredím s bohatým kultúrno-spoločenským životom.	
17.3 Obec bude predovšetkým príjemným miestom pre bývanie s dostupnými a kvalitnými službami s dostatkom pracovných príležitostí pre domácich obyvateľov.	
17.4 Obec bude vďaka svojej dostupnosti a infraštruktúrnej vybavenosti centrom pre investičné výrobné aktivity, ktoré budú poskytovať prácu nielen domácom obyvateľom, ale aj obyvateľom mimo obce.	
17.5 Ak máte inú predstavu, uveďte ju prosím:	

Ďakujeme za Vašu spoluprácu, trpezlivosť a Vaše podnetné návrhy.

Tabuľka 41 Zoznam analyzovaných koncepčných dokumentov a zdrojov informácií

Názov dokumentu / Zdroj dát	Platnosť dokumentu	Úroveň dokumentu / dát	Oblasť dát / téma	Webová stránka
Metodika na vypracovanie Programu hospodárskeho rozvoja a sociálneho rozvoja obce/obcí/VÚC, verzia 2.0	Platná od Februára 2015	národná		
Štatistický úrad SR	-	národná	Demografia, prírodné zdroje	www.statistics.sk
SODB 1991, 2001, 2011	-	národná	Demografia, ekonomická situácia, sociálna a technická infraštruktúra	www.statistics.sk
Živnostenský register SR, Obchodný register SR	-	národná	Ekonomická situácia	www.orsr.sk , www.zrsr.sk
Vyhl. č. 81/1998 Z. z. zo dňa 3.3.1998	platná od 1.5.1998	národná	Životné prostredie	
Program hospodárskeho a sociálneho rozvoja obce Vištuk	2008 – 2013/2015	miestna	Ex-post hodnotenie	
Program hospodárskeho a sociálneho rozvoja Bratislavského samosprávneho kraja na roky 2014 – 2020	2014 – 2020	regionálna	Súlad programu s regionálnym strategickým dokumentom	
Partnerská dohoda o využívaní európskych štrukturálnych a investičných fondov v rokoch 2014-2020 a súvisiace operačné programy	2014 – 2022	národná	Finančný plán	www.partnerskadohoda.gov.sk
Metodický pokyn CKO č. 17, verzia 1	Od 2015	národná	Merateľné ukazovatele	http://www.partnerskadohoda.gov.sk/metodicke-pokyny-cko/

Prameň: vlastné spracovanie

Tabuľka 42 Súhrnný prehľad projektových zámerov obce Vištuk

P. č.	Opatr. PHSR	Názov projektu	Nositeľ projektu a prípadní partneri	Klasifikácia stavby	Priorita	Termín realizácie projektu		Napĺňanie opatrenia PHSR VÚC
						od	do	
1	2	3	4	5	6	7	8	9
1.	1.1	Vybudovanie kanalizácie v obci a spravidzkovanie ČOV	Obec Vištuk	2223 Miestne kanalizácie	vysoká	2015	2020	6.6 Podpora udržateľného integrovaného rozvoja miest a obcí
2.	1.1	Prekládka vzduchom vedených sietí (elektrické, telekomunikačné) do zeme	Obec Vištuk	2224 Miestne elektrické a telekomunikačné rozvody a vedenia	nízka	2015	2020	7.4 Rozvoj inteligentnej distribúcie plynu a elektriny
3.	1.1	Modernizácia a rozšírenie verejného osvetlenia, (úsporné žiarovky)	Obec Vištuk		stredná	2015	2020	
4.	1.1	Rekonštrukcia vodovodného potrubia v obci	Obec Vištuk	2222 Miestne potrubné rozvody vody	nízka	2015	2020	6.1 Riešenie významných potrieb investícií do sektora odpadu a vodného hospodárstva
5.	1.1	Modernizácia obecného rozhlasu	Obec Vištuk	2223 Miestne kanalizácie	vysoká	2015	2020	
6.	1.1	Vybudovanie infraštruktúry pri stavebných pozemkoch	Obec Vištuk	222 Miestne potrubné a káblové rozvody	vysoká	2015	2020	
7.	1.1	Dobudovanie infraštruktúry v osade Fajdal	Obec Vištuk	222 Miestne potrubné a káblové rozvody	stredná	2015	2020	
8.	1.2	Rekonštrukcie a opravy miestnych komunikácií	Obec Vištuk	2112 Miestne komunikácie	vysoká	2015	2015	7.2 Posilnenie regionálnej mobility
9.	1.2	Budovanie a rekonštrukcia chodníkov	Obec Vištuk	2112 Miestne komunikácie	vysoká	2015	2020	7.2 Posilnenie regionálnej mobility

PRÍLOHA č. 2 – Doplnujúce informácie

10.	1.2	Majetkovoprávne vysporiadanie pozemkov pod existujúcimi a plánovanými miestnymi komunikáciami	Obec Vištuk		vysoká	2015	2020	7.2 Posilnenie regionálnej mobility
11.	1.2	Vybudovanie cyklotrás a ich napojenie na existujúce cyklotrasy v okolí (cyklotrasa do Modry, cyklotrasa do Budmeríc)	Obec Vištuk	2112 Miestne komunikácie	stredná	2015	2020	6.7 Investície do opatrení na zníženie znečistenia ovzdušia súvisiaceho s dopravou
12.	1.2	Budovanie dopravnej siete s napojením na regionálnu integrovanú dopravu (súladi autobusových a vlakových spojov hlavne vo večerných hodinách)	Obec Vištuk		vysoká	2015	2020	7.7 Rozvoj integrovanej dopravy
13.	1.2	Rekonštrukcia a modernizácia autobusových zastávok	Obec Vištuk	1241 Dopravné a telekomunikačné budovy, stanice, terminály a pridružené budovy	stredná	2015	2020	6.7 Investície do opatrení na zníženie znečistenia ovzdušia súvisiaceho s dopravou
14.	1.2	Pasportizácia dopravného značenia	Obec Vištuk		vysoká	2015	2020	7.2 Posilnenie regionálnej mobility
15.	1.2	Vybudovanie nových parkovacích kapacít	Obec Vištuk	2112 Miestne komunikácie	stredná	2015	2020	7.2 Posilnenie regionálnej mobility
16.	1.3	Vybudovanie zberného dvora v obci	Obec Vištuk		vysoká	2015	2020	6.1 Riešenie významných potrieb investícií do sektora odpadu a vodného hospodárstva
17.	1.3	Spracovanie štúdie na riešenie krízových situácií v oblasti životného prostredia	Obec Vištuk		stredná	2015	2020	5.3 Vypracovanie stratégií a akčných plánov pre prispôsobenie sa zmene klímy a plánov na predchádzanie rizikám a ich riadenie

PRÍLOHA č. 2 – Doplnujúce informácie

18.	1.3	Environmentálne vzdelávanie	Obec Vištuk		stredná	2015	2020	6.1 Riešenie významných potrieb investícií do sektora odpadu a vodného hospodárstva
19.	1.3	Čistenie a údržba vodných tokov a rigolov	Obec Vištuk		vysoká	2015	2020	6.1 Riešenie významných potrieb investícií do sektora odpadu a vodného hospodárstva
20.	1.3	Likvidácia čiernych skládok	Obec Vištuk		vysoká	2015	2020	6.1 Riešenie významných potrieb investícií do sektora odpadu a vodného hospodárstva
21.	1.3	Stabilita zosuvného svahu, údržba a kontrola	Obec Vištuk		vysoká	2015	2020	5.2 Podpora investícií na riešenie osobitných rizík s dôrazom na protipovodňovú ochranu
22.	1.3	Projekty energetickej efektívnosti budov	Obec Vištuk		vysoká	2015	2016	4.2 Podpora energetickej efektívnosti vo verejných infraštruktúrach a podnikoch
23.	2.1	Vydávanie obecných novín	Obec Vištuk		vysoká	2015	2020	9.5 Podpora kultúrnych aktivít a angažovanosti občanov v oblasti kultúry
24.	2.1	Rozšírenie ponuky komerčných služieb	Obec Vištuk		stredná	2015	2020	3.2 Rozvoj MSP spojených s európskymi a regionálnymi výzvami, najmä rozvoj výrobkov a služieb
25.	2.1	Zriadenie informačného miesta	Obec Vištuk		vysoká	2015	2020	11.1 Investície do inštitucionálnych kapacít a do efektivity verejnej správy a verejných služieb
26.	2.1	Vybudovanie zariadenia pre zdravotnícku a sociálnu starostlivosť	Obec Vištuk	1264 Nemocničné budovy a zdravotnícke zariadenia	vysoká	2015	2020	9.1 Cílené investície do zdravotníckej a sociálnej infraštruktúry

PRÍLOHA č. 2 – Doplnujúce informácie

27.	2.1	Rozšírenie ponuky peňažných a poštových služieb (prispôbiť otváracie hodiny na pošte a obecnom úrade), zriadenie bankomatu	Obec Vištuk		vysoká	2015	2020	3.2 Rozvoj MSP spojených s európskymi a regionálnymi výzvami, najmä rozvoj výrobkov a služieb
28.	2.1	Zriadenie obecnej polície	Obec Vištuk		nízka	2015	2020	11.1 Investície do inštitucionálnych kapacít a do efektivity verejnej správy a verejných služieb
29.	2.1	Mobilná ambulancia všeobecného lekára	Obec Vištuk		nízka	2015	2020	9.1 Cílené investície do zdravotníckej a sociálnej infraštruktúry
30.	2.1	Vybudovanie stacionára pre dôchodcov	Obec Vištuk	1264 Nemocničné budovy a zdravotnícke zariadenia	vysoká	2015	2020	9.1 Cílené investície do zdravotníckej a sociálnej infraštruktúry
31.	2.1	Rozvoj informačných a komunikačných kanálov obce	Obec Vištuk		stredná	2015	2020	2.2 Podpora IKT verejnej správy
32.	2.1	Rozšírenie ponuky stravovacích služieb	Obec Vištuk		stredná	2015	2020	3.2 Rozvoj MSP spojených s európskymi a regionálnymi výzvami, najmä rozvoj výrobkov a služieb
33.	2.1	Lekáreň v obci	Obec Vištuk		vysoká	2015	2020	9.1 Cílené investície do zdravotníckej a sociálnej infraštruktúry
34.	2.1	Poradenstvo pre seniorov, nezamestnaných	Obec Vištuk		stredná	2015	2020	8.1 Podpora zamestnanosti starších pracovníkov a ich účasti na programoch celoživotného vzdelávania a ďalší rozvoj služieb v oblasti celoživotného poradenstva a celoživotného vzdelávania.
35.	2.2	Podpora podnikania, sieťovanie miestnych podnikateľov	Obec Vištuk		stredná	2015	2020	3.1 Podpora podnikania a podpora zakladania nových firiem a samostatnej zárobkovej činnosti

PRÍLOHA č. 2 – Doplnujúce informácie

36.	2.2	Vzdelávanie a zvyšovanie kvalifikácie v samospráve	Obec Vištuk		vysoká	2015	2020	11.2 Budovanie kapacít nositeľov politík zamestnanosti, vzdelávania, sociálnych politík a sektorových a územných stratégií
37.	2.2	Oživenie brownfields - opustených poľnohospodárskych areálov, výrobných areálov a podobne v snahe o zatraktívnenie vidieckeho priestoru	Obec Vištuk		stredná	2015	2020	3.1 Podpora podnikania a podpora zakladania nových firiem a samostatnej zárobkovej činnosti
38.	2.2	Podpora vinárstva, vinohradníctva a poľnohospodárstva	Obec Vištuk		stredná	2015	2020	3.4 Podpora podnikateľských zručností v poľnohospodárskom sektore a v oblasti rybného hospodárstva a akvakultúry
39.	2.2	Výroba a predaj lokálnych produktov	Obec Vištuk		stredná	2015	2020	3.2 Rozvoj MSP spojených s európskymi a regionálnymi výzvami, najmä rozvoj výrobkov a služieb
40.	2.2	Inovačné trendy v podnikaní	Obec Vištuk	1272 Budovy amiesta na vykonávanie náboženských aktivít	stredná	2015	2020	1.4 Podpora inovatívnych prístupov vo sfére služieb a propagácia výsledkov výskumu
41.	2.2	Podpora podnikania prostredníctvom využívania obecného majetku	Obec Vištuk		vysoká	2015	2020	3.1 Podpora podnikania a podpora zakladania nových firiem a samostatnej zárobkovej činnosti
42.	2.2	Informačné a komunikačné technológie v samospráve	Obec Vištuk		vysoká	2015	2020	2.2 Podpora IKT verejnej správy

PRÍLOHA č. 2 – Doplnujúce informácie

43.	2.3	Propagácia obce v nadväznosti na vinárske podujatia a tradičné remeslá	Obec Vištuk		stredná	2015	2020	6.2 Ochrana, podpora a rozvoj kultúrneho a prírodného dedičstva
44.	2.3	Rozvoj zážitkovej turistiky	Obec Vištuk		stredná	2015	2020	3.2 Rozvoj MSP spojených s európskymi a regionálnymi výzvami, najmä rozvoj výrobkov a služieb
45.	2.3	Komplexný rozvoj cykloturistiky, turistiky a náučných trás a chodníkov	Obec Vištuk		stredná	2015	2020	6.2 Ochrana, podpora a rozvoj kultúrneho a prírodného dedičstva
46.	2.3	Spracovanie marketingovej stratégie rozvoja obce	Obec Vištuk		stredná	2015	2020	3.2 Rozvoj MSP spojených s európskymi a regionálnymi výzvami, najmä rozvoj výrobkov a služieb
47.	2.3	Organizovanie a spolupráca pri poskytovaní zážitkových, tradičných gastronomických podujatí	Obec Vištuk		stredná	2015	2020	6.2 Ochrana, podpora a rozvoj kultúrneho a prírodného dedičstva
48.	2.3	Rozšírenie ponuky ubytovacích služieb	Obec Vištuk	1212 Ostatné ubytovacie zariadenia na krátkodobé pobyty	nízka	2015	2020	3.2 Rozvoj MSP spojených s európskymi a regionálnymi výzvami, najmä rozvoj výrobkov a služieb
49.	3.1	Údržba verejnej zelene	Obec Vištuk		vysoká	2015	2020	6.6 Podpora udržateľného integrovaného rozvoja miest a obcí
50.	3.1	Vybudovanie centrálnej oddychovej zóny (revitalizácia centra obce)	Obec Vištuk		stredná	2015	2020	6.6 Podpora udržateľného integrovaného rozvoja miest a obcí

PRÍLOHA č. 2 – Doplnujúce informácie

51.	3.1	Udržiavanie vidieckej architektúry v obci určením podmienok v UPD a poskytovaním prostriedkov na úpravy domov	Obec Vištuk		nízka	2015	2020	6.6 Podpora udržateľného integrovaného rozvoja miest a obcí
52.	3.1	Údržba a osadenie nových prvkov drobnej architektúry	Obec Vištuk		nízka	2015	2020	6.6 Podpora udržateľného integrovaného rozvoja miest a obcí
53.	3.1	Záchrana sakrálnych pamiatok na území obce (kostol, kaplnka..)	Obec Vištuk		stredná	2015	2020	6.2 Ochrana, podpora a rozvoj kultúrneho a prírodného dedičstva
54.	3.1	Mapovanie kultúrnych a prírodných pamiatok, vzácnych stromov a areálov	Obec Vištuk		nízka	2015	2020	6.2 Ochrana, podpora a rozvoj kultúrneho a prírodného dedičstva
55.	3.2	Rekonštrukcia a modernizácia objektov a budov vo vlastníctve obce	Obec Vištuk	1220 Budovy pre administratívu	vysoká	2015	2020	6.6 Podpora udržateľného integrovaného rozvoja miest a obcí
56.	3.2	Osadenie kamerového systému v obci a v škole	Obec Vištuk		vysoká	2015	2020	10.2 Podpora prístupu ku kvalitnému vzdelaniu
57.	3.2	Výstavba nájomných domov/bytov	Obec Vištuk	1122 Trojbytové a viacbytové budovy	stredná	2015	2020	9.1 Cílené investície do zdravotníckej a sociálnej infraštruktúry
58.	3.2	Trhové miesto	Obec Vištuk		stredná	2015	2020	3.1 Podpora podnikania a podpora zakladania nových firiem a samostatnej zárobkovej činnosti
59.	3.2	Amfiteáter	Obec Vištuk		nízka	2015	2020	6.6 Podpora udržateľného integrovaného rozvoja miest a obcí
60.	3.2	Rekonštrukcia a modernizácia kina	Obec Vištuk	1261 Budovy na kultúrnu a verejnú zábavu	nízka	2015	2020	6.6 Podpora udržateľného integrovaného rozvoja miest a obcí
61	3.2	Rekonštrukcia a modernizácia rozhlasu v škole	Obec Vištuk		nízka	2015	2020	10.2 Podpora prístupu ku kvalitnému vzdelaniu

PRÍLOHA č. 2 – Doplnujúce informácie

62	3.2	Oplotenie budovy školy	Obec Vištuk		stredná	2015	2020	10.2 Podpora prístupu ku kvalitnému vzdelaniu
63	3.2	Modernizácia osvetlenia v obecných budovách a v základnej škole (úsporné žiarovky)	Obec Vištuk		stredná	2015	2020	10.2 Podpora prístupu ku kvalitnému vzdelaniu
64	3.3	Vytvorenie priestorov pre športové aktivity detí a mládeže, výstavba multifunkčného ihriska	Obec Vištuk	2411 Športové ihriská	vysoká	2015	2020	6.6 Podpora udržateľného integrovaného rozvoja miest a obcí
65	3.3	Vybudovanie detského ihriska	Obec Vištuk	2411 Športové ihriská	vysoká	2015	2015	6.6 Podpora udržateľného integrovaného rozvoja miest a obcí
66	3.3	Zriadenie materského centra	Obec Vištuk		vysoká	2015	2015	9.5 Podpora kultúrnych aktivít a angažovanosti občanov v oblasti kultúry
67	3.3	Budovanie partnerstiev a spolupráca pri organizovaní voľnočasových aktivít pre deti a mládež	Obec Vištuk		vysoká	2015	2020	9.5 Podpora kultúrnych aktivít a angažovanosti občanov v oblasti kultúry
68	3.3	Vybudovanie telocvične, športovej haly	Obec Vištuk	1265 Budovy na šport	vysoká	2015	2020	6.6 Podpora udržateľného integrovaného rozvoja miest a obcí
69	3.3	Podpora športov v obci (futbal, motocross a bicross, strelectvo)	Obec Vištuk		stredná	2015	2020	9.5 Podpora kultúrnych aktivít a angažovanosti občanov v oblasti kultúry
70	3.3	Vybudovanie zariadení pre rozvoj vodných športov a rybolovu	Obec Vištuk		nízka	2015	2020	9.5 Podpora kultúrnych aktivít a angažovanosti občanov v oblasti kultúry
71	3.3	Vytvorenie priestorov pre mimoškolské aktivity detí	Obec Vištuk		vysoká	2015	2020	9.5 Podpora kultúrnych aktivít a angažovanosti občanov v oblasti kultúry
72	3.3	Letné kino	Obec Vištuk		nízka	2015	2020	6.6 Podpora udržateľného integrovaného rozvoja miest a obcí

PRÍLOHA č. 2 – Doplnujúce informácie

73	3.3	Fitnes v prírode	Obec Vištuk		stredná	2015	2020	6.6 Podpora udržateľného integrovaného rozvoja miest a obcí
74	3.4	Podpora tradície vinohradníctva a vinárstva	Obec Vištuk		stredná	2015	2020	6.2 Ochrana, podpora a rozvoj kultúrneho a prírodného dedičstva
75	3.4	Budovanie nových a podpora existujúcich partnerstiev s obcou a ich spoločných aktivít	Obec Vištuk		stredná	2015	2020	9.4 Podpora integrovaného miestneho rozvoja riadeného spoločenstvom
76	3.4	Oživenie a podpora tradičných remesiel (včelárstvo, košíkárstvo, hrnčiarstvo, umelecké sklárstvo, paličkovanie a výšivky)	Obec Vištuk		nízka	2015	2020	6.2 Ochrana, podpora a rozvoj kultúrneho a prírodného dedičstva
77	3.4	Podpora organizácie tradičných podujatí, hodových slávností, pútí	Obec Vištuk		stredná	2015	2020	9.5 Podpora kultúrnych aktivít a angažovanosti občanov v oblasti kultúry
78	3.4	Podpora neziskových organizácií pôsobiach v obci a vytváranie podmienok pre vznik nových	Obec Vištuk		stredná	2015	2020	9.5 Podpora kultúrnych aktivít a angažovanosti občanov v oblasti kultúry
79	3.4	Organizovanie hudobných, folklórnych a divadelných podujatí	Obec Vištuk		stredná	2015	2020	9.5 Podpora kultúrnych aktivít a angažovanosti občanov v oblasti kultúry
80	3.4	Budovanie knižničného fondu	Obec Vištuk		vysoká	2015	2020	9.5 Podpora kultúrnych aktivít a angažovanosti občanov v oblasti kultúry
81	3.4	Organizácia a podpora tvorivých dielní, jarmokov, ukážok tradičných remesiel	Obec Vištuk		vysoká	2015	2020	9.5 Podpora kultúrnych aktivít a angažovanosti občanov v oblasti kultúry

PRÍLOHA č. 2 – Doplnujúce informácie

82	3.4	Vzdelávacie a informačné aktivity v oblasti miestnej kultúry a histórie	Obec Vištuk		stredná	2015	2020	9.5 Podpora kultúrnych aktivít a angažovanosti občanov v oblasti kultúry
83	3.4	Organizácia výstav miestnych umelcov	Obec Vištuk		stredná	2015	2020	9.5 Podpora kultúrnych aktivít a angažovanosti občanov v oblasti kultúry

Prameň: vlastné spracovanie

PRÍLOHA č. 2 – Doplnujúce informácie

Tabuľka 43 Hodnotiace tabuľky pre výber projektov

otázka		možná odpoveď				
1	Do akej miery je realizácia projektu nevyhnutná?	3 - realizácia je nutná okamžite, havarijný stav	2 - realizácia je potrebná, inak by mohol vzniknúť havarijný stav	1 - realizácia je potrebná	0 - realizácia projektu nie je nevyhnutná	
2	Spĺňame podmienky a kritériá hodnotenia projektu? (v prípade žiadostí o financovanie z iných zdrojov)	áno	nie	<i>pokiaľ nie, tak hľadáme iné možnosti financovania, resp. sa rozhodneme, že projekt nebudeme realizovať</i>		
3	Kto sú dotknuté osoby a inštitúcie projektom?	uviesť:				
3a	Prebehla diskusia so zástupcami dotknutých osôb?	áno	áno, ale nie o všetkými	nie		
3b	Vznikol konsenzus o spôsobe riešenia problému?	áno	vznikol kompromis	väčšina sa zhodla	väčšina sa nezhodla	
3c	Je niekto z dotknutých osôb a inštitúcií ochotný pomôcť?	áno	nie			
3d	Ako?	uviesť:				
3e	Príp. môže nám niekto brániť v realizácii, resp. skomplikovať realizáciu?	áno	nie			
3f	Ako tomu zabrániť?	uviesť:				
4	Je zvolený spoľahlivý partner?	áno	partner nie je	partner nie je spoľahlivý, je potrebné si dávať pozor na		
5	Do akej miery realizácia projektu ovplyvní:					
	- ekonomickú situáciu dotknutých osôb a inštitúcií?	-- veľmi negatívny dopad	- negatívny dopad	0 nemá dopad	+ pozitívny dopad	++ veľmi pozitívny dopad
	- sociálnu situáciu dotknutých osôb a inštitúcií?	-- veľmi negatívny dopad	- negatívny dopad	1 nemá dopad	+ pozitívny dopad	++ veľmi pozitívny dopad
	- spoločenskú situáciu dotknutých osôb a inštitúcií?	-- veľmi negatívny dopad	- negatívny dopad	2 nemá dopad	+ pozitívny dopad	++ veľmi pozitívny dopad
	- ekologickú situáciu v obci a okolí?	-- veľmi negatívny dopad	- negatívny dopad	3 nemá dopad	+ pozitívny dopad	++ veľmi pozitívny dopad
6	Máme dostatok kapacít na realizáciu daného projektu, aktivít?					
	- finančné kapacity	áno	nie	nepotrebujeme		
	- ľudské kapacity	áno	nie	nepotrebujeme		
	- časové kapacity	áno	nie	nepotrebujeme		
	- materiálne kapacity	áno	nie	nepotrebujeme		
7	Existuje iný spôsob riešenia projektu?	áno	nie			
7a	Ak áno, je efektívnejší?	áno	nie			
8	Je zvolený spôsob financovania najvhodnejší?	áno	nie			

PRÍLOHA č. 2 – Doplnujúce informácie

8a	Existujú aj iné možnosti financovania projektu?	áno	nie	áno, ale za nevýhodných podmienok		
9	Sú finančné náklady vynaložené efektívne? (vzhľadom k očakávaným výstupom?)	áno	nie			
10	Sú podmienky realizácie projektu legislatívne ošetrované (vlastníctvo, zazmluvnenie dodávateľov a pod.)?	áno	nie			
11	Ktoré opatrenie sa naplňa realizáciou projektu?	uviesť:				
12	Oplatí sa realizovať projekt? (na váhy si dať prínosy a náklady (nielen finančné, ale aj časové, materiálne, ľudské)	prínosy výrazne prevažujú náklady	prínosy prevažujú náklady	prínosy neprevažujú náklady	náklady prevažujú prínosy	

Prameň: vlastné spracovanie

Formulár Monitorovacej správy

Správa o plnení akčného plánu obce Vištuk k (dátum spracovanie monitorovacej správy) bola spracovaná v zmysle Programu hospodárskeho rozvoja a sociálneho rozvoja obce Vištuk na roky 2014 – 2022, kapitola D. Realizačná časť. Cieľom monitoringu Akčného plánu obce Vištuk je pripraviť komplexnú informáciu o tom, ako sa plnia opatrenia navrhnuté v PHSR obce počas celého obdobia platnosti dokumentu. Tieto údaje sú k dispozícii pre samosprávu a širokú verejnosť.

Monitorovacia správa o plnení Akčného plánu má 4 časti:

1. Zhodnotenie realizovaných aktivít a projektov,
2. Opis realizácie projektov a aktivít,
3. Aktualizácia Akčného plánu a
4. Pripomienky a navrhované zmeny v procesoch realizácie, monitorovania a hodnotenia.

Akčný plán obce Vištuk je zoradený podľa priorít a opatrení. Odpočet aktivít v akčnom pláne je spracovaný z pohľadu obce Vištuk, v niektorých prípadoch je ako realizátor danej aktivity uvedený iný subjekt (investor, prevádzkovateľ, partnerská inštitúcia a pod.). V akčnom pláne sú vymenované aktivity bežného, kapitálového a podporného charakteru v časovom slede. Akčný plán je spracovaný na základe údajov zo schváleného rozpočtu obce, schválených strategických dokumentov obce a údajov obecného úradu obce Vištuk.

Aktuálna verzia akčného plánu je zverejnená na webovej stránke www.....

Pripomienky k akčnému plánu mesta je možné zaslať e-mailom na adresu@.....sk.

Ďalší monitoring akčného plánu sa uskutoční ku dňu (text je upraviteľný)

1. Zhodnotenie realizovaných aktivít a projektov z Akčného plánu k (dátum)*

Priorita/opatrenie	Názov priority/opatrenia/projektu/aktivity	Plánovaný termín realizácie	Ukazovateľ výstupu	Počiatočná hodnota ukazovateľa	Plánovaná hodnota ukazovateľa	Skutočná hodnota ukazovateľa	Rozpočet mesta/obce/kraja	Externé zdroje	Realizácia aktivít od do a plán na obdobie od do	Opatrenie samosprávneho kraja

* okrem aktivít a projektov z Akčného plánu, ktoré je povinné monitorovať, budú monitorované aj ďalšie aktivity a projekty, ktoré sa týkajú naplňovania jednotlivých opatrení a cieľov.

2. Opis realizácie aktivít

PRÍLOHA č. 2 – Doplnujúce informácie

- popis zásadných faktov, ktoré sa udiali počas realizácie projektov a majú vplyv na plnenie stratégie (oneskorenie realizácie, realizácia nad rámec plánovaného projektu a pod.)
- pokiaľ sa niektoré z projektov z Akčného plánu nerealizovali, zdôvodnenie, prečo sa nerealizovali a aké nápravné opatrenia boli prijaté

3. Aktualizácia Akčného plánu pre rok

Opatrenie/aktivita	Termín (rok)	Zodpovedný	Financovanie	Ukazovateľ výstupu	Opatrenie samosprávneho kraja

4. Pripomienky a navrhované zmeny v procesoch realizácie, monitorovania

.....

Prameň: vlastné spracovanie