

**PROGRAM HOSPODÁRSKEHO ROZVOJA
A SOCIÁLNEHO ROZVOJA
OBCE BERNOLÁKOVO**



**NA OBDOBIE ROKOV
2015 - 2022**

Január 2016

Tabuľka 1 Hlavička dokumentu PHSR

Názov diela:	Program hospodárskeho rozvoja a sociálneho rozvoja obce Bernolákovo na roky 2015 -2022
Územné vymedzenie :	Bratislavský kraj, obec Bernolákovo
Územný plán obce schválený:	<i>áno</i>
Dátum schválenia PHSR:	
Dátum platnosti:	
Verzia	<i>1.0</i>
Publikovaný verejne:	
Objednávateľ:	
Zhotoviteľ:	TIK CESYS, s.r.o. Školská 919 951 15 Mojmírovce
Spracovateľský kolektív:	Ing. Iveta Kostková Ing. Barbora Babjaková, PhD. doc. Ing. Viera Papcunová, PhD. doc. RNDr. Marta Urbaníková, CSc.

Prameň: vlastné spracovanie

OBSAH

ÚVOD	5
ČASŤ A. ANALYTICKÁ ČASŤ	9
Časť A.I Analýza vnútorného prostredia	9
1. História obce a jej rozvoj	9
2. Hospodárska oblasť	16
2.1. Administratívne začlenenie a geografická poloha obce a väzby obce na póly ekonomického rozvoja	16
2.2. Ekonomická štruktúra a ekonomický rozvoj.....	17
2.2.1. Ekonomická základňa obce	17
2.2.2. Ekonomická aktivita obyvateľstva a miera nezamestnanosti.....	19
2.2.3. Ekonomika miestnej samosprávy	22
2.3. Technická infraštruktúra	29
2.3.1. Cestná sieť a dopravné systémy	29
2.3.2. Energetické hospodárstvo	31
2.3.3. Telekomunikácie	32
3. Sociálna oblasť	32
3.1. Obyvateľstvo	32
3.1.1. Veková štruktúra obyvateľstva	35
3.1.2. Vzdelanostná štruktúra obyvateľstva	37
3.1.3. Národnostná a konfesijná štruktúra obyvateľstva	37
3.1.4. Kultúrno-spoločenská a športová aktivita obyvateľov obce	39
3.2. Sociálna infraštruktúra	42
3.2.1. Domový a bytový fond.....	42
3.2.2. Školstvo	45
3.2.3. Zdravotníctvo	47
3.2.4. Sociálna starostlivosť	47
3.2.5. Služby obyvateľstvu	47
4. Oblasť environmentu a ochrany životného prostredia	48
4.1. Prírodné zdroje	48
4.1.1. Štruktúra pôdneho fondu	48
4.1.2. Klimatické podmienky	50
4.1.3. Vodné pomery	50
4.1.4. Flóra a fauna.....	50
4.2. Technická infraštruktúra	51
4.2.1. Vodné hospodárstvo	51
4.2.2. Odpadové hospodárstvo	51
5. Zhrnutie analýzy endogénnych rozvojových faktorov	51
6. Analýza silných a slabých stránok územia.....	55
7. Analýza príčin a dôsledkov obce BERNOLÁKOVO	55
8. Postoje a názory obyvateľov obce na život a dianie v obci a perspektívy jej ďalšieho vývoja	57

PROGRAM HOSPODÁRSKEHO ROZVOJA A SOCIÁLNEHO ROZVOJA OBCE
BERNOLÁKOVO NA OBDOBIE ROKOV 2015-2022

Časť A. II Analýza vonkajšieho prostredia	63
1. Analýza vplyvu vonkajšieho prostredia na vývoj situácie v území	63
2. Analýza príležitostí a ohrození pre rast a rozvoj obce BERNOLÁKOVO.....	64
Časť A.III Zhodnotenie súčasného stavu obce Bernolákovo.....	64
1. SWOT analýza obce BERNOLÁKOVO	64
2. Analýza možných rizík a hrozieb, identifikácia kritických oblastí rozvoja.....	66
3. Identifikácia východísk a možných riešení	67
4. Odhad budúceho možného vývoja (Analýza silových polí)	69
Časť A.IV Ex-post hodnotenie Programu hospodárskeho a sociálneho rozvoja obce Bernolákovo (2007 – 2013).....	71
ČASŤ B. STRATEGICKÁ ČASŤ	72
5. Rozvojová vízia.....	72
6. Strategické, špecifické a vecné ciele obce Bernolákovo.....	72
3.1 Prioritná oblasť 1 – ekonomická: Občianska vybavenosť a ekonomický rozvoj.	73
3.2 Prioritná oblasť 2 – sociálna: Sociálna infraštruktúra, služby a komunitný život	74
3.3 Prioritná oblasť 3 – environmentálna: Životné prostredie a vzhľad obce.....	74
4 Súlad PHSR obce Bernolákovo s Programom hospodárskeho a sociálneho rozvoja Bratislavského samosprávneho kraja na roky 2014 – 2020	75
ČASŤ C. PROGRAMOVÁ ČASŤ	77
1. Popis opatrení.....	77
ČASŤ D. REALIZAČNÁ ČASŤ	83
2. Akčný plán	84
3. Monitorovanie a hodnotenie stratégie	87
ČASŤ E. FINANČNÁ ČASŤ	91
4. Indikatívny finančný plán obce Bernolákovo	91
5. Viacdrojové financovanie projektov a aktivít a možnosti financovania projektov	91
2.1 Financovanie z verejných zdrojov.....	92
2.2 Financovanie zo súkromných zdrojov.....	94
ZÁVER.....	95
ZOZNAM PRÍLOH	96

ÚVOD

Potreba tvorby Programu hospodárskeho rozvoja a sociálneho rozvoja (PHSR) obce vyplýva zo Zákona 539/2008 o podpore regionálneho rozvoja, ktorý ukladá obciam povinnosť vypracovávať a aktualizovať PHSR obce podľa potreby. PHSR predstavuje strednodobý programový dokument, ktorý vychádza z podrobnej socio-ekonomickej analýzy a stanovuje smer ďalšieho rozvoja obce, ciele a prvoradá potreby a úlohy v zabezpečení všestranného rozvoja. Výsledkom je stratégia rozvoja obce a akčný plán, ktorý transformuje definované strategické ciele do konkrétnych realizačných krokov. Vypracovanie tohto programového dokumentu je takisto podmienkou pre využitie finančných národných zdrojov ako i zdrojov EÚ.

Stratégia rozvoja vyjadruje predstavu obce o svojom budúcom rozvoji, ktorý sa bude snažiť dosahovať. Definovanie takejto stratégie, teda stanovenie *„kam sa chce obec dostať v období nasledujúcich 7 rokov“*, dáva obci, jej obyvateľom, podnikateľom a ďalším aktérom možnosť rozhodovať o svojom budúcom rozvoji. Obec je živý organizmus. Jednotlivé články žijú vlastným životom, avšak ovplyvňujú aj životy druhých, a takisto ovplyvňujú aj život obce ako celku. Obyvatelia obce menia priestor, v ktorom žijú rôznymi aktivitami, čo môže viesť k pozitívnemu rozvoju. Často však rôzne záujmové skupiny vytvárajú svojimi nekoordinovanými aktivitami bariéry, ktoré brzdia rozvoj celej obce. Práve Program hospodárskeho rozvoja a sociálneho rozvoja obce Bernolákovo na roky 2015 – 2022 vytvára dôležitý priestor pre koordinovanie aktivít realizovaných v obci, ktoré prinesú synergický úžitok celej obci. Pred samotným procesom spracovania stratégie je potrebné pripraviť Zámer spracovania PHSR (tabuľka 2) spolu s Harmonogramom aktivít (tabuľka 3), ktorý umožňuje všetkým subjektom zúčastňovať sa aktívne na tvorbe a následne aj napĺňaní PHSR.

Ak však má takýto dokument spĺňať svoju úlohu, je nevyhnutné, aby sa jeho prípravy ako aj realizácie zúčastnili všetky záujmové skupiny (obyvatelia, podnikatelia, samospráva, spolky, združenia, ďalší dôležití aktéri) a aby boli využité rôzne metódy, ktoré vedú k zapojeniu všetkých aktérov (tabuľka 4). Diskusia všetkých záujmových skupín ponúka príležitosť dozvedieť sa o rozdielnych pohľadoch na problémy v obci, o možnostiach ich riešenia, ako aj dozvedieť sa o plánoch jednotlivcov. Preto aj pri príprave tejto stratégie boli realizované 3 workshopy so zástupcami rôznych aktérov a dotazníkový prieskum.

Obec v podobe programu rozvoja získava nielen nástroj na proaktívne riadenie rozvoja, založené na iniciovaní potrebných a žiaducich zmien, ale predstavuje aj určitý kontrolný nástroj napĺňania stanovených aktivít. Obec vypracovaním programu rozvoja dáva najavo záujem o svoju budúcnosť, ako aj budúcnosť svojich obyvateľov a súčasne tým preberá na seba zodpovednosť za ďalší rozvoj obce.

PROGRAM HOSPODÁRSKEHO ROZVOJA A SOCIÁLNEHO ROZVOJA OBCE
BERNOLÁKOVO NA OBDOBIE ROKOV 2015-2022

Tabuľka 2 Zámer spracovania PHSR

Názov dokumentu	Program hospodárskeho rozvoja a sociálneho rozvoja obce Bernolákovo na roky 2015 – 2022
Forma spracovania	s pomocou externých odborníkov (<i>úplné spracovanie „na kľúč“</i>)
Riadenie procesu spracovania	Súčasťou zámeru tvorby PHSR bude vymedzenie projektového tímu, ktorý sa bude skladať z riadiaceho tímu, ktorý bude tvoriť gestor zodpovedný za celkové spracovanie dokumentu, koordinátor zodpovedný za administratívu a organizačnú časť spracovania dokumentu, metodik zodpovedný za metodickú pomoc pri spracovaní dokumentu; odborný konzultant vedie pracovné skupiny tvorené miestnymi aktérmi rozvoja, obyvateľmi a podnikateľskými subjektmi. Zoznam subjektov, ktoré budú zapojené do spracovania (starosta obce, poslanci OZ, obyvatelia, podnikateľské subjekty, cirkev, občianske združenia, spolky a ďalšie organizácie pôsobiace v obci), zapojenie verejnosti a komunikácia s verejnosťou bude zabezpečená viacerými formami; prostredníctvom workshopov, elektronickej komunikácie a dotazníkového prieskumu, ktorý bude distribuovaný v textovej podobe do domácností a zároveň bude zverejnený na stránke obce v elektronickej mutácii. O realizácii dotazníkového prieskumu a jeho význame pri tvorbe strategického dokumentu budú obyvatelia informovaní prostredníctvom miestneho rozhlasu, web-stránky obce, úradnej tabule obce a ďalších miestnych informačných zdrojoch.
Obdobie spracovania	Obdobie spracovania: september - december 2015 Realizácia dotazníkového prieskumu – výstupom bolo spracovanie výsledkov dotazníkového prieskumu prezentovaného na 1. workshope 1. workshop – výstupom sú získané informácie k dopracovaniu analytickej časti a SWOT analýzy Analytická časť – výstupom je spracovaná analýza zdrojov poslaná na pripomienkovanie 2. workshop – výstupom je problémová analýza a strom cieľov, na základe ktorého je spracovaná strategická časť Strategická časť – výstupom je spracovaná strategická časť poslaná na pripomienkovanie 3. workshop – výstupom sú podklady pre dopracovanie dokumentu Programová časť, Realizačná časť, Finančná časť – výstupom sú spracované kapitoly implementácie stratégie poslané spolu so strategickou časťou na pripomienkovanie Pripomienkovanie a finalizácia – výstupom sú sripomienkované časti Programu rozvoja obce, finalizácia dokumentu a odovzdanie vytlačenej a elektronickej verzie na schválenie pred OZ <i>Podrobnejší harmonogram spracovania vid' Tabuľka 3</i>
Financovanie spracovania	náklady na vlastné spracovanie – 4 experti x 30 hodín 2 800,- € náklady na získanie informačných podkladov – štatistiky, analýzy, prognózy, dotazníky: 200,- Eur náklady na stretnutia – pracovné skupiny a verejnosť: 250,- Eur náklady na publicitu – tlač informačných materiálov, úprava elektronických médií: 50,- Eur

Prameň: vlastné spracovanie

PROGRAM HOSPODÁRSKEHO ROZVOJA A SOCIÁLNEHO ROZVOJA OBCE
BERNOLÁKOVO NA OBDOBIE ROKOV 2015-2022

Tabuľka 3 Harmonogram spracovania PHSR

Termín	HARMONOGRAM SPRACOVANIA PHSR V MESIACOCH						
	2015						
	VI	VII	VIII	IX	X	XI	XII
Realizácia dotazníkového prieskumu							
1. workshop							
Analytická časť							
2. workshop							
Strategická časť							
3. workshop							
Programová časť							
Realizačná časť							
Finančná časť							
Pripomienkovanie a finalizácia							

Prameň: vlastné spracovanie

Tabuľka 4 Využitie participatívne metódy

METÓDA	INFORMOVANIE VEREJNOSTI	ZÍSKAVANIE NÁZOROV VEREJNOSTI	ZOHLADNENIE NÁZOROV VEREJNOSTI
Tlačené materiály			
Verejné informačné tabule	X		
Využitie existujúcich médií			
Stretnutia	X		
Internetové stránky – vrátane verejných pripomienok tzv. chatrooms	X	X	X
Stretnutia			
Stretnutia s kľúčovými ľuďmi/skupinami	X	X	X
Ťažiskové skupiny (reprezentatívne skupiny predstavujúce verejnosť)	X	X	X
Verejné stretnutia	X	X	X
Návšteva v dotknutom území	X	X	X
Verejné semináre	X	X	
Verejné vypočutie	X	X	X
Verejné vypočutie (s odbornou skupinou)	X	X	X
Využitie miestnych ľudí na získavanie názorov	X	X	X
Brainstormingové stretnutia	X	X	X

PROGRAM HOSPODÁRSKEHO ROZVOJA A SOCIÁLNEHO ROZVOJA OBCE
BERNOLÁKOVO NA OBDOBIE ROKOV 2015-2022

s verejnosťou			
Rozhovory a prieskumy			
Dotazník pre širokú verejnosť	X	X	X
Prieskumy verejnej mienky	X	X	X
Poradné skupiny			
Miestne poradné skupiny	X	X	X
Odborné poradné skupiny	X	X	X
Pracovné skupiny	X	X	X
Riešenie problémov a metódy dosiahnutia konsenzu			
Využitie nezávislého moderátora/facilitátora	X	X	X
Brainstorming	X	X	X

Prameň: vlastné spracovanie

ČASŤ A. ANALYTICKÁ ČASŤ

Analytická časť založená na databáze informácií a ukazovateľov obsahuje komplexné hodnotenie a analýzu východiskovej situácie obce Bernolákovo s väzbami na širšie územie a odhad budúceho vývoja vo väzbe na existujúce relevantné stratégie a koncepcie a využívanie vnútorného potenciálu územia obce, jeho limitov a rozvoja v rámci Bratislavského samosprávneho kraja.

Časť A.I Analýza vnútorného prostredia

1. HISTÓRIA OBCE A JEJ ROZVOJ

Blízkosť Bratislavy, úrodná pôda, mierna vyvýšenina a rieky formovali osídlenie lokality, kde sa dnes nachádza obec Bernolákovo. Archeológovia tu objavujú stopy po dávnom osídlení siahajúcom 7 500 rokov dozadu. V chotárnej časti Šakoň bolo slovansko-avarské pohrebisko, ktoré dokladá osídlenie z 8. storočia. Zvláštnosťou slovansko-avarskej symbiózy je spoločný hrob s kostrou koňa i jazdca.

Prvá písomná zmienka o obci je z roku 1209, keď uhorský kráľ Ondrej II. daroval Šebešovi obec Čeki. Historické názvy obce sú Čeki, Čeklés, Čeklís a nemecké Luensnicz, Lanschitz. Dejiny obce sú spojené so strážením cesty vedúcej z Bratislavy (dnešná Trnavská ulica) do Trnavy a Šintavy. Zdrojom príjmov vlastníkov obce bolo vyberanie mýta, pestovanie hrozna a poľnohospodárskych plodín. Úrodu obilia mleli vodné mlyny, umiestnené na Malom Dunaji a jeho ramenách. Obec bola vo vlastníctve kráľov (Arpádovci, Karol Róbert z Anjue, Žigmund Luxemburský) a významných šľachtických rodov (Hunt-Poznan, grófi zo Sv. Jura a Pezinka, páni z Čeklísa, Matúš Čák, rod Abraháma Rufusa, páni z Rozhanoviec, rod Thurzovcov a rod Esterházyovcov). V stredoveku tu žili nemecky hovoriaci osadníci.

Katastrálne územie obce je vzhľadom na nížinatý charakter a úrodnosť pôdy už mnoho storočí kultivované a využívané predovšetkým ako orná pôda. Zvyškové plochy lesov sa zachovali pri meandrujúcich vodných tokoch Malý Dunaj, Čierna voda, Biela voda a Ľadová voda.

V obci sa nachádzajú zaujímavé pamiatky a ich minulosť pripomínajú informačné tabule na trase náučného historického chodníka. Najstaršou hmotnou pamiatkou je kostol sv. Štefana kráľa, ktorého počiatky siahajú do XII. storočia. Na kostole môžeme obdivovať románske, gotické a barokové prvky. V jeho susedstve sú ruiny hradu Čeklís. Hrad zanikol na konci 15. storočia. Zánik hradu a jeho panstva sa prejavil na úpadku obce. Od roku 2010 na lokalite hradu prebieha archeologický výskum. Dominantou tu dnes je štylizovaná vodárenská veža postavená v roku 1905.

Pamiatkou na poštové dejiny obce je Poštová ulica. Bola tu prvá zastávka od Bratislavy na trase starej dostavníkovej poštovej cesty, ktorá viedla z Viedne do Sibiu v Sedmohradsku. Poštová stanica v Bernolákove sa prvýkrát spomína v r. 1553 a bola tu až do zavedenia vlakovej pošty. Gróf Jozef Esterházy tu postavil barokový kaštieľ v rokoch 1714 - 1722. Pri kaštieli bol vtedy francúzsky park a na jeho konci je krásna baroková kaplnka sv.

PROGRAM HOSPODÁRSKEHO ROZVOJA A SOCIÁLNEHO ROZVOJA OBCE
BERNOLÁKOVO NA OBDOBIE ROKOV 2015-2022

Anny. V roku 1766 na pravom brehu Čiernej vody, neďaleko od kaplnky Svätej Anny, bola zriadená manufaktúra na výrobu súkna a rôznych druhov bavlnených látok - kartúnka. Založila ju skupina bratislavských a viedenských podnikateľov.

Na počiatku národnoobrodeneckého hnutia Slovákov vo vtedajšom Uhorsku prichádza do obce katolícky kňaz Anton Bernolák – prvý kodifikátor spisovnej slovenčiny. Na našej fare pôsobil ako kaplán v rokoch 1787 - 1791. Pre svoju jazykovednú prácu využíval aj šľachtickú knižnicu v blízkom kaštieli Esterházyovcov. V r.k. fare sa nachádza pamätná izba Antona Bernoláka.

Obec bola súčasťou šintavského panstva. V r. 1817 sa obec stáva sídlom čekliskeho panstva, ku ktorému patrilo 16 obcí. Prvý vlak cez obec prešiel v r. 1850. Pripomienkou železničnej minulosti je budova železničnej stanice. Pôvodná obec mala tri ulice (súčasnú ulicu Hlavnú, Bernolákovu a Záhradnú) smerujúce ku kostolu resp. hradu. Do 19. storočia tu stálo približne 150 domov, v ktorých žilo približne 1 000 obyvateľov.

Po 2. svetovej vojne sa dokončila parcelácia skonfiškovaného majetku Esterházyovcov a v roku 1948 sa názov obce mení na Bernolákovo. Bohatú históriu dokladá 9 nehnuteľných kultúrnych pamiatok (tabuľka 5).

Tabuľka 5 Nehnuteľné kultúrne pamiatky v obci Bernolákovo

	NÁZOV	MIESTO	VLASTNÍK	KP OD	ČÍSLO ÚZPF
1	Eszterházyovský kaštieľ	Bernoláková ul.	J. Kachlík	17.07.1963	384
2	kaštieľsky park	pri kaštieli	J. Kachlík	17.07.1963	384
3	kostol sv. Štefana kráľa	Bernoláková ul.	farský úrad RKC Bernolákovo	17.07.1963	386
4	kaplnka sv. Anny	pokračovanie ul. Horný dvor	farský úrad RKC Bernolákovo	17.07.1963	384
5	hrad Čeklís	Bernoláková ul., za záhradami	obec	31.03.2008	11553
6	starý vodojem, Várdomb	na lokalite hradu	obec	22.10.2013	11933
7	stĺp hanby	Bernoláková ul.	obec	17.07.1963	385
8	pomník A. Bernoláka	Bernoláková ul.	obec	17.07.1963	383
9	memoriálna kaplnka J. E.	cintorín	obec	07.09.1993	10738

Zdroj: Pamiatkový úrad SR <https://www.pamiatky.sk/po/po>

Evidencia pamätihodností obce sa uskutočňuje podľa VZN obce Bernolákovo číslo 4/2013 o pamätihodnostiach obce Bernolákovo. Ku koncu roku 2015 v tejto evidencii sú:

Pomník obetiam 1. svetovej vojny,
Fabrický most,
Božie muky (4),
Hlavný kríž na cintoríne.

Kostol sv. Štefana-kráľa – najstaršia historická pamiatka v obci, pozostáva z viacerých stavebných etáp. Najstaršia časť je románska a pochádza z 2. polovice 12. storočia, v 14. storočí bola vybudovaná nová svätyňa. Kostol bol upravený v rokoch 1764 a 1773, v rokoch 1952-53 bola k objektu pristavaná bočná kaplnka. Kostol tvorí jednoloďový sakrálny priestor zakončený polygonálnym presbytériom a novou prístavbou kaplnky. Existuje plán obnovy.



Obrázok 1 Kostol sv. Štefana Kráľa



Obrázok 2 Várdomb – historická vodáreň

Prameň: <http://www.bernolakovo.sk/kultura/pamiatky/pamiatky.htm>

Várdomb -- historická vodáreň z 20. rokov 20. storočia, postavená v priestore medzi kostolom a kaštieľom. Do vodárne sa čerpala voda z potoka Čierna voda a následne samospádom voda tiekla do potrubia pre kaštieľ a starú časť obce. nachádza sa na lokalite hradu. Je v havarijnom stave, podklady pre budúcu obnovu a využitie sú získavané z univerzít. Obnovená vodárenská veža by mohla slúžiť ako múzeum a rozhľadňa.

Esterházyovský kaštieľ – významná baroková pamiatka, postavená v rokoch 1714 – 1722 panovníckym rodom Esterházyovcov. Stavebné úpravy sa realizovali v 1. polovici 18. storočia, po požiari v roku 1911 a v rokoch 1948-49, v súčasnosti je v dezolátnom stave. Je to jednoposchodová trojkrídlavá budova, hlavné priečelie je jedenást'osové s mierne vystupujúcim stredným rizalitom a je situované do **kaštieľ'skeho parku**. Strecha je manzardová s vikiermi. V priečelí bočných krídiel sú štvorhranné trojposchodové veže. Súčasťou areálu bola pôvodne baroková záhrada s oborou, neskôr prebudovaná na anglický park. V súčasnosti sa využíva ako golfové ihrisko. Prebiehajúca rekonštrukcia parku a kaštieľa je predpokladom, že tieto KP budú v dobrom stave. Obnova je financovaná zo zdrojov vlastníka. Potrebne je inštitucionalizovať spoluprácu vlastníka KP a obce.



Obrázok 3 Esterházyovský kaštieľ



Obrázok 4 Kaplnka sv. Anny

Prameň: <http://www.bernakovo.sk/kultura/pamiatky/pamiatky.htm>

Kaplnku sv. Anny dal vybudovať gróf Esterházy v severozápadnom cípe parku v roku 1724. Je to baroková stavba centrálneho polygonálneho pôdorysu s obdĺžnikovým presbytórom, ktorý je zaklenutý pruskou klenbou. Celá loď je krytá kupolou. Fasáda je členená nárožným pilastrami s rímsovou hlavicou. Nad portálom je tympanom, v ktorom je reliéf. V súčasnosti slúži na cirkevné obrady. Kaplniek tohoto druhu sa zachovalo veľmi málo. Reprezentuje hodnotnú architektúru a má bohatý barokový inventár. Existuje plán obnovy, prebieha reštaurovanie oltára v kaplnke sv. Anny.



Obrázok 5 Hrad Čeklís



Obrázok 6 Pomník Antona Bernoláka

Prameň: <http://www.bernakovo.sk/kultura/pamiatky/pamiatky.htm>

Nepatrné ruiny **hradu Čeklís** postaveného zrejme v 13. storočí (presný dátum vzniku nie je známy). Hrad mal strategickú strážnu funkciu a tvoril akúsi bránu do údolia Váhu. Z terasovitej vyvýšeniny, na ktorej je postavený je výhľad na Podunajskú nížinu a Bratislavu. existuje plán obnovy, od r. 2010 prebieha archeologický výskum, preskúmaná je cca ¼ plochy hradu. Celý verejný priestor bude plniť aj funkciu rekreačnej zóny. Priestor medzi hradom a kaštieľom je zaťažený sústavou elektrického vedenia a stožiarom mobilného operátora, pri SZ hradnej veži je čierna skládka odpadu.

Pomník Antona Bernoláka z roku 1937, situovaný pred rímskokatolíckou farou. Pomník pamiatke priekopníka spisovnej slovenčiny a zakladateľa Slovenského učeného

tovarištva Antona Bernoláka, ktorý u nás pôsobil ako rímskokatolícky farár a dekan (1787 - 1791), bol odhalený 10.októbra 1937. Nachádza sa pred rímskokatolíckou farou. Je postavený na stupňovitom podstavci z umelého kameňa. Má štvorcovú podstavu, na ktorej je umiestnený pylón zužujúci sa ku spodku.



Obrázok 7 Mariánsky stĺp




Obrázok 8 Božia muka, Hlavná ulica

Prameň: <http://www.bernakovo.sk/kultura/pamiatky/pamiatky.htm>

Mariánsky stĺp tvorí zaujímavú súčasť historického areálu pri kaštieli. Je umiestnený na nádvorí pred budovou kaštieľa. Bol navrhnutý a postavený architektom L. Gondem.

Stĺp hanby bol postavený pravdepodobne v 17.storočí. Nachádza sa v blízkosti RK kostola. V tom období bol jedným z trestov vyviazanie k stĺpu za krádež, urážku vrchnosti, rušenie nočného klúdu, výtržníctvo a príp. aj priväzovanie klebetných žien a žien podozrivých z čarov.

Božia muka na Hlavnej ulici sa v súčasnosti nachádza v strede Hlavnej ulici pri starej základnej škole. Táto pamiatka pôvodne stála na konci obce. Na začiatku 90-tich rokov bola opravená a daná do pôvodného stavu.



Obrázok 9 Stĺp hanby



Obrázok 10 Monument 2000

Prameň: <http://www.bernakovo.sk/kultura/pamiatky/pamiatky.htm>

K príležitosti roku 2000 bol v parčíku pred Obecným úradom postavený **Monument 2000**. Podľa autora pána Kútyho vyjadruje plynutie času okolo zemegule a jeho symbolické vyústenie do roku 2000.

Pomník obetiam 1.sv.vojny sa nachádza na Bernolákovej ulici v blízkosti rímsko-katolíckeho kostola. Je umiestnený v parčíku spoločne so stĺpom hanby. Celková oprava bola uskutočnená v mesiaci apríl 2002. Obec podala projekt na jeho obnovu na MV SR. V prípade schválenia by 1. etapa obnovy prebehla v r. 2016. Potrebná je aj obnova a údržba príslušného parčíku.



Obrázok 11 Pomník obetiam 1. sv. vojny



Obrázok 12 Kaplnka na miestnom cintoríne

Prameň: <http://www.bernakovo.sk/kultura/pamiatky/pamiatky.htm>

Kaplnku na miestnom cintoríne dala vybudovať v roku 1847 manželka grófa Esterházyho Esterházy Ilona na jeho pamiatku. Svedčí o tom aj zachovalý nápis na kaplnke.

Božia muka na Hlbokej ulici - pri vyústení na Trnavskú ul. Kríž bol postavený cca. v 17. storočí. a zachoval sa na ňom aj nápis v latinčine. Celková oprava bola urobená v mesiaci apríl 2002

Božia muka na Trnavskej ulici - tzv. Biely kríž. Nezachovalo sa kedy bola postavená. Celková oprava bola urobená v mesiaci apríl 2002.

Fabrický most je pamiatkou na kartúnku, ktorá sa nachádzala za Čiernou vodou oproti kaplnke sv. Anny. Je v havarijnom stave, je potrebné uskutočniť všetky úvodné kroky pre vypracovanie a realizáciu projektu pamiatkovej obnovy.



Obrázok 13 Božia muka na Hlbokej ulici



Obrázok 14 Božia muka na Trnavskej ulici

Prameň: <http://www.bernakovo.sk/kultura/pamiatky/pamiatky.htm>

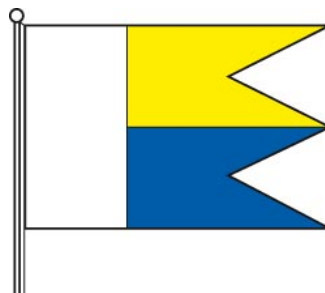
Symbolmi obce sú erb, vlajka a pečať. Na obecnej pečati Čeklís bol zobrazený patrón farského kostola sv. Štefana - celá jeho postava. Odtlačok tohto pečatidla je na písomnosti z roku 1571 a 1606 v Archíve hlavného mesta Bratislavy. Do 17.storočia je to iba pečať - pretože znamenie nebolo vsadené do heraldického štítu. V tomto období sa cirkevné motívy do štítov neosádzali. Čeklís sa stal mestečkom (oppidum, város) v rozpätí rokov 1606 - 1630. Vtedy prijíma nové pečatidlo: v kruhopise je vytlačené * SIGILVM * VAROS * CZEKL.ZI - (bolo to gramaticky nesprávne) a znamenalo "Pečať mestečka Čeklís". Kruhopyis obsahoval i skratku - iniciálky SI - Szent István - sv. Štefan. Na tomto pečatidle už nie je postava sv. Štefana kráľa - ale len jeho pravé rameno držiace v dlani kráľovské žezlo. Rameno so žezlom je už vsadené do heraldického štítu - môžeme hovoriť o erbe Čeklís. Toto prvé erbové pečatidlo sa stratilo, alebo ho chceli vylepšiť, jedno je však isté: v období od 10.novembra 1630 až 19.septembra 1634 vzniklo nové pečatidlo s latinským kruhopisom SIGILLVM OPPIDI CZEKLISZ (Pečať mestečka Čeklís). Namiesto iniciálok SI obsahoval dátum vročenia - dátum vyhotovenia 19.septembra 1634. Štít a znak zostal z predchádzajúceho pečatidla. Nové pečatidlo používal obecný úrad a richtár až do roku 1910. Vtedy pravdepodobne obec nemala peniaze na zaplatenie návrhu erbu, a preto používala iba nápisovú pečať. V období, keď sa obce opäť rozhodli pre používanie obecných pečatí a obecného erbu (po roku 1960) popísal (blazoval) erb Bernolákova popredný slovenský heraldik Jozef Novák.

Erb pozostáva z modrého štítu, pravé striebornoodeté rameno zviera v dlani zlaté ľaliové žezlo. Od tohoto erbu sa odvíja i obecná vlajka - ukončená lastovičím zástrihom. Pri jej tvorbe sa vychádzalo z farieb erbového znamenia a štítu.¹

¹ <http://www.bernakovo.sk/infoobec/historia.htm>



Obrázok 15 Erb obce Bernolákovo



Obrázok 16 Vlajka obce Bernolákovo

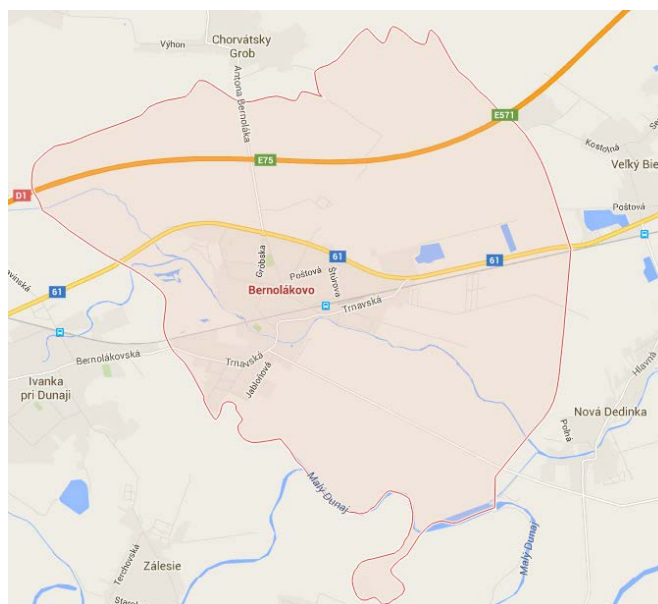
Prameň: http://www.vs.sk/heraldreg/wp_detail.aspx?ID=1086

2. HOSPODÁRSKA OBLASŤ

2.1. ADMINISTRATÍVNE ZAČLENENIE A GEOGRAFICKÁ POLOHA OBCE A VÄZBY OBCE NA PÓLY EKONOMICKÉHO ROZVOJA

Obec Bernolákovo je súčasťou veľmi husto osídleného pásu Bratislava–Senec. Bernolákovo priamo susedí s obcami Ivanka pri Dunaji, Veľký Biel, Tomášov, Nová Dedinka a Chorvátsky Grob, s ktorými má aj priame cestné spojenie.

Z hľadiska územno–správneho členenia patrí obec do okresu Senec a do Bratislavského samosprávneho kraja.



Obrázok 17 Geografická poloha obce Bernolákovo

Prameň: <https://www.google.sk/maps>

Dopravná poloha obce je vo väzbe na región pomerne priaznivá. Obec leží 9,5 km od okresného mesta Senec a 18,4 km od regionálneho centra a súčasne hlavného mesta Slovenska Bratislavy.

Od pólů ekonomického rozvoja nadnárodného významu akými sú Győr či Viedeň je obec vzdialená 75,5 km (Győr, Maďarská republika), 83,6 km (Viedeň, Rakúsko).

Od pólov ekonomického rozvoja širšieho regionálneho významu a regionálneho významu je vzdialená nasledovne:

- Pezinok 13,2 km,
- Trnava 33,5 km
- Galanta 37,8 km

2.2. EKONOMICKÁ ŠTRUKTÚRA A EKONOMICKÝ ROZVOJ

Ekonomické, t.j. výrobné činnosti patria medzi základné faktory ovplyvňujúce socioekonomickú úroveň obce. Ekonomické činnosti v obci môžeme hodnotiť cez sektorovú štruktúru (zastúpenie činností primárneho, sekundárneho či terciárneho sektora) alebo cez štruktúru podnikov.

2.2.1. Ekonomická základňa obce

Ekonomickú základňu obce reprezentujú najmä súkromné podniky. Podniky môžu mať podobu právnických osôb (ďalej PO) alebo fyzických osôb – podnikateľov (ďalej FO).

Právnické osoby sú právne jednotky, existenciu ktorých upravuje zákon nezávisle od jednotlivcov alebo inštitúcií, ktoré ich vlastnia alebo sú jej členmi.

V obchodnom registri SR je evidovaných k novembru 2015 357 podnikateľských subjektov – právnických osôb, z toho 11 spoločností je v likvidácii.

Z tabuľky 5 vyplýva, že počas obdobia rokov 2009 – 2014 mal vývoj počtu právnických osôb v obci rastúci trend. Na náraste sa podieľali predovšetkým právnické osoby ziskové (nárast v roku 2014 v porovnaní s rokom 2009 predstavoval 76,28%). V rámci právnických osôb neziskových v období rokov 2009 – 2014 ich počet narástol o 31,48%.

Tabuľka 6 Vývoj počtu právnických osôb podľa ziskovosti v rokoch 2009-2014

UKAZOVATEĽ \ ROK	2009	2010	2011	2012	2013	2014	INDEX 2014/2009
Právnické osoby ziskové	156	187	206	224	253	275	1,76
Právnické osoby neziskové ²	54	57	62	65	70	71	1,31
Spolu	210	244	268	289	323	346	1,65

Prameň: vlastné spracovanie na základe podkladov z www.statistics.sk

Fyzické osoby – podnikatelia nezapísaní v obchodnom registri sú osoby podnikajúce na vlastnú zodpovednosť podľa osobitných predpisov. Sú to živnostníci (podnikajúci na základe živnostenského zákona), osoby so slobodným povoláním (osoby podnikajúce na

²Neziskové inštitúcie tvoria právnické osoby slúžiace finančným a nefinančným korporáciám, štátnej správe a domácnostiam, ako napr. rozpočtové organizácie, príspevkové organizácie, ktorých tržby z činnosti nepresahujú 50 % vykazovaných nákladov, ďalej občianske združenia, spolky a kluby, politické strany, cirkvi a iné.

**PROGRAM HOSPODÁRSKEHO ROZVOJA A SOCIÁLNEHO ROZVOJA OBCE
BERNOLÁKOVO NA OBDOBIE ROKOV 2015-2022**

základe iného ako živnostenského zákona, napr. advokáti, lekári, audítori a iní) a samostatne hospodáriaci roľníci.

Počas obdobia rokov 2009 – 2014 (tabuľka 7) mal vývoj počtu fyzických osôb kolísavý trend. V roku 2010 v porovnaní s rokom predchádzajúcim vzrástol počet fyzických osôb iba nepatrne, avšak už v roku 2011 v porovnaní s rokom predchádzajúcim poklesol počet fyzických osôb o 4,85% z dôvodu poklesu počtu živnostníkov v obci. Aj v roku 2012 došlo k poklesu počtu fyzických osôb v obci, no už v roku 2013 ich počet vzrástol. Pokles počtu živnostníkov v roku 2014 (pokles predstavoval 4,18%) sa podieľal na celkovom poklese počtu fyzických osôb v obci.

Tabuľka 7 Vývoj počtu fyzických osôb - podnikateľov v rokoch 2009-2014

UKAZOVATEĽ \ ROK	2009	2010	2011	2012	2013	2014	INDEX 2014/2009
Živnostníci	449	452	426	422	431	413	0,92
Slobodné povolania	14	12	15	17	16	19	1,36
Samostatne hospodáriaci roľníci	10	10	10	9	10	10	1,00
Spolu	473	474	451	448	457	442	0,93

Prameň: vlastné spracovanie na základe podkladov z www.statistics.sk

V živnostenskom registri SR je k novembru 2015 evidovaných 145 fyzických osôb podnikateľov, ktorý majú v obci sídlo prevádzkarne, z ktorých 1 má pozastavenú činnosť a 43 podnikateľov už ukončilo svoju živnosť.

Z hľadiska sektorovej štruktúry je primárny sektor v obci (poľnohospodárstvo, lesníctvo, rybné hospodárstvo, záhradníctvo a ťažba) zastúpený podnikateľskými subjektmi: Hydrovrt, a.s., PD Chorvátsky Grob – farma Bernolákovo.

Sekundárny sektor je v obci zastúpený nasledovnými podnikateľskými subjektmi: SL Global s.r.o, Holger ChristiansensProduction Slovakia s.r.o., Kapp s.r.o.

V terciárnom sektore (sektor služieb) prevádzkuje svoju činnosť prevažná časť podnikateľských subjektov. V obci pôsobí: Monal s.r.o, Record Tk s.r.o., Dózateam, Prima plast, MK trans, Cerstav – Cersa, s.r.o, Svarogo Kovbyt, Floraservis, Herz, ProOvo a.s., Elektročas s.r.o., Eba, s.r.o, ALF Servis, Inkola s.r.o, Ikema s.r.o, KFB Control s.r.o., Guldán s.r.o., Kastl, Dent – Feba, Autodoprava K. Gal.

Tabuľka 8 Významné podnikateľské subjekty v obci

HYDROVRT, A.S.	FLORASERVIS
MONAL, S.R.O	HERZ
RECORD TK S.R.O.	PROOVO, A.S.
DÓZATEAM	ELEKTROČAS S.R.O, ELCONS
PRIMA PLAST	EBA, S.R.O
MK TRANS	ALF SERVIS
CERSTAV – CERSA, S.R.O.	INKOLA, S.R.O
SVAROGO KOVBYT	IKEMA, S.R.O
SL GLOBAL, S.R.O	KFB CONTROL, S.R.O
HOLGER CHRISTIANSEN PRODUCTION	PD SO SÍDLOM V CHORVÁTSKOM GROBE
SLOVAKIA, S.R.O	KAPP, S.R.O
GULDAN, S.R.O	DENT – FEBA
KASTI	
AUTODOPRAVA K. GAL	

Prameň: interné materiály obce

Podnikateľské subjekty v obci predstavujú predovšetkým skupinu tzv. samozamestnávateľov. Ekonomicky aktívne obyvateľstvo (EAO) nachádza pracovné príležitosti v okolitých obciach, resp. v širšom okolí obce najmä v Bratislave. Potvrďuje to aj vysoká hodnota ukazovateľa dochádzka do zamestnania získaná v rámci SODB 2011 (88,03%).

2.2.2. Ekonomická aktivita obyvateľstva a miera nezamestnanosti

Počet ekonomicky aktívneho obyvateľstva v obci za obdobie rokov 1991 – 2011 vykazoval rastúci trend. Iný trend sa prejavil v rámci počtu pracujúcich. V roku 2001 došlo k nárastu počtu pracujúcich v obci (nárast predstavoval 41,98%), no už v roku 2011 došlo k poklesu počtu pracujúcich³ v obci (pokles predstavoval 27,75%).

Aj v dôsledku štrukturálnych zmien nielen na miestnej úrovni, ale aj na národnej úrovni došlo za obdobie rokov 1991 - 2001 k nárastu počtu nezamestnaných v obci, no už v roku 2011 došlo k poklesu počtu nezamestnaných v obci.

³<http://slovak.statistics.sk/wps/portal/ext/themes/demography/labour/metadata> Pracujúci sú všetky osoby vo veku od 15 rokov, ktoré počas referenčného týždňa vykonávajú aspoň jednu hodinu akúkoľvek prácu za mzdu, plat alebo iný druh odmeny alebo prácu za účelom dosiahnutia zisku (prácu na plný alebo kratší pracovný čas, stálu, dočasnú, príležitostnú alebo sezónnu prácu) vrátane osôb pracujúcich v zahraničí do 1 roka, dochádzajúcich za prácou do zahraničia, osôb vykonávajúcich prácu na základe dohôd a na platených aktívnych prácach, alebo majú prácu, ale nepracovali z dôvodu choroby, dovolenky, materskej dovolenky, školenia, zlého počasia, v dôsledku štrajku a výluky, s výnimkou osôb na dlhodobom neplatenom voľne a osôb na rodičovskej dovolenke. Patria sem aj vypomáhajúci členovia domácností podnikateľov, ktorí za svoju činnosť nepoberajú žiadnu mzdu ani odmenu.

**PROGRAM HOSPODÁRSKEHO ROZVOJA A SOCIÁLNEHO ROZVOJA OBCE
BERNOLÁKOVO NA OBDOBIE ROKOV 2015-2022**

Tabuľka 9 Ekonomická aktivita obyvateľov v obci v rokoch 2001-2011

Ukazovateľ	Rok	jednotky	1991	2001	2011	index 2011/2001
Ekonomicky aktívne obyvateľstvo		abs.	2 276	2 587	2 674	1,17
Počet pracujúcich		abs.	1 353	1 921	1 388	1,03
Podiel pracujúcich na EAO		%	59,44	74,26	51,91	0,87
Počet nezamestnaných		abs.	95	230	192	2,02

Prameň: vlastné spracovanie na základe SODB 1991, 2001 a 2011

Na základe údajov o ekonomickej aktivite obyvateľstva získaných prostredníctvom SODB 2011 (tabuľka 10) môžeme konštatovať, že obyvatelia obce sú najväčším podielom zamestnaní vo veľkoobchode a maloobchode a vo verejnej správe. Obyvatelia obce bez ohľadu na odvetvie, v ktorom sú aktívni, výraznou mierou dochádzajú do zamestnania mimo obec, čoho dôkazom je aj skutočnosť, že 100 % dochádzku do zamestnania sme zaznamenali vo viacerých skúmaných odvetviach.

Tabuľka 10 Ekonomicky aktívne osoby podľa odvetvia ekon. činností v roku 2011

Ukazovateľ				
Odvetvie ekonomickej činnosti	spolu	Podiel (v %)	z toho dochádza do zamestnania	Podiel (v %)
Pestovanie plodín a chov zvierat, poľovníctvo a služby s tým súvisiace	65	2,43	53	81,54
Lesníctvo a ťažba dreva	11	0,41	7	63,64
Ťažba uhlia a lignitu	2	0,07	2	100,00
Iná ťažba a dobývanie	1	0,04	1	100,00
Pomocné činnosti pri ťažbe	1	0,04	1	100,00
Výroba potravín	34	1,27	28	82,35
Výroba nápojov	1	0,04	1	100,00
Výroba textilu	3	0,11	2	66,67
Výroba odevov	15	0,56	11	73,33
Výroba kože a kožených výrobkov	5	0,19	5	100,00
Spracovanie dreva a výroba výrobkov z dreva a korku okrem nábytku; výroba predmetov zo slamy a prúteného materiálu	12	0,45	9	75,00
Výroba papiera a papierových výrobkov	12	0,45	10	83,33
Tlač a reprodukcia záznamových médií	10	0,37	8	80,00
Výroba koksu a rafinovaných ropných produktov	14	0,52	13	92,86
Výroba chemikálií a chemických produktov	7	0,26	6	85,71
Výroba základných farmaceutických výrobkov a farmaceutických prípravkov	1	0,04	1	100,00
Výroba výrobkov z gumy a plastu	27	1,01	21	77,78
Výroba ostatných nekovových minerálnych výrobkov	17	0,64	17	100,00
Výroba a spracovanie kovov	3	0,11	0	0,00
Výroba kovových konštrukcií okrem strojov a zariadení	45	1,68	39	86,67
Výroba počítačových, elektronických a optických výrobkov	4	0,15	3	75,00
Výroba elektrických zariadení	18	0,67	16	88,89
Výroba strojov a zariadení i. n.	16	0,60	15	93,75
Výroba motorových vozidiel, návesov a prívesov	52	1,94	49	94,23

**PROGRAM HOSPODÁRSKEHO ROZVOJA A SOCIÁLNEHO ROZVOJA OBCE
BERNOLÁKOVO NA OBDOBIE ROKOV 2015-2022**

Výroba ostatných dopravných prostriedkov	1	0,04	1	100,00
Výroba nábytku	2	0,07	2	100,00
Iná výroba	4	0,15	3	75,00
Oprava a inštalácia strojov a prístrojov	18	0,67	18	100,00
Dodávka elektriny, plynu, pary a studeného vzduchu	21	0,79	18	85,71
Zber, úprava a dodávka vody	7	0,26	5	71,43
Zber, spracúvanie a likvidácia odpadov; recyklácia materiálov	14	0,52	13	92,86
Výstavba budov	57	2,13	46	80,70
Inžinierske stavby	18	0,67	16	88,89
Špecializované stavebné práce	74	2,77	64	86,49
Veľkoobchod a maloobchod a oprava motorových vozidiel a motocyklov	66	2,47	60	90,91
Veľkoobchod, okrem motorových vozidiel a motocyklov	196	7,33	177	90,31
Maloobchod okrem motorových vozidiel a motocyklov	257	9,61	222	86,38
Pozemná doprava a doprava potrubím	114	4,26	104	91,23
Vodná doprava	2	0,07	2	100,00
Letecká doprava	5	0,19	5	100,00
Skladové a pomocné činnosti v doprave	34	1,27	33	97,06
Poštové služby a služby kuriérov	24	0,90	23	95,83
Ubytovanie	19	0,71	17	89,47
Činnosti reštaurácií a pohostinstiev	70	2,62	66	94,29
Nakladateľské činnosti	11	0,41	10	90,91
Výroba filmov, videozáznamov a televíznych programov, príprava a zverejňovanie zvukových nahrávok	5	0,19	5	100,00
Činnosti pre rozhlasové a televízne vysielanie	6	0,22	6	100,00
Telekomunikácie	27	1,01	27	100,00
Počítačové programovanie, poradenstvo a súvisiace služby	38	1,42	36	94,74
Informačné služby	16	0,60	16	100,00
Finančné služby, okrem poistenia a dôchodkového zabezpečenia	54	2,02	45	83,33
Poistenie, zaistenie a dôchodkové zabezpečenie okrem povinného sociálneho poistenia	20	0,75	19	95,00
Pomocné činnosti finančných služieb a poistenia	15	0,56	15	100,00
Činnosti v oblasti nehnuteľností	39	1,46	35	89,74
Právne a účtovnícke činnosti	39	1,46	28	71,79
Vedenie firiem; poradenstvo v oblasti riadenia	30	1,12	26	86,67
Architektonické a inžinierske činnosti; technické testovanie a analýzy	30	1,12	27	90,00
Vedecký výskum a vývoj	13	0,49	13	100,00
Reklama a prieskum trhu	33	1,23	27	81,82
Ostatné odborné, vedecké a technické činnosti	15	0,56	12	80,00
Veterinárne činnosti	2	0,07	0	0,00
Prenájom a lízing	5	0,19	5	100,00
Sprostredkovanie práce	12	0,45	10	83,33
Činnosti cestovných agentúr, rezervačné služby cestovných kancelárií a súvisiace činnosti	10	0,37	9	90,00
Bezpečnostné a pátracie služby	22	0,82	18	81,82
Činnosti súvisiace s údržbou zariadení a krajinnou úpravou	13	0,49	11	84,62
Administratívne, pomocné kancelárske a iné obchodné pomocné činnosti	31	1,16	26	83,87
Verejná správa a obrana; povinné sociálne zabezpečenie	231	8,64	209	90,48
Vzdelávanie	170	6,36	157	92,35
Zdravotníctvo	119	4,45	102	85,71
Starostlivosť v pobytových zariadeniach (rezidenčná starostlivosť)	22	0,82	18	81,82
Sociálna práca bez ubytovania	6	0,22	6	100,00

**PROGRAM HOSPODÁRSKEHO ROZVOJA A SOCIÁLNEHO ROZVOJA OBCE
BERNOLÁKOVO NA OBDOBIE ROKOV 2015-2022**

Tvorivé, umelecké a zábavné činnosti	9	0,34	7	77,78
Činnosti knižníc, archívov, múzeí a ostatných kultúrnych zariadení	3	0,11	3	100,00
Činnosti herní a stávkových kancelárií	4	0,15	4	100,00
Športové, zábavné a rekreačné činnosti	13	0,49	11	84,62
Činnosti členských organizácií	22	0,82	19	86,36
Oprava počítačov, osobných potrieb a potrieb pre domácnosti	16	0,60	16	100,00
Ostatné osobné služby	25	0,93	22	88,00
Činnosti domácností ako zamestnávateľov domáceho personálu	1	0,04	1	100,00
Činnosti extrateritoriálnych organizácií a združení	1	0,04	1	100,00
Nezistené	167	6,25	139	83,23
Spolu	2 674	100,00	2 354	88,03

Prameň: SODB 2011, vlastné spracovanie

2.2.3. Ekonomika miestnej samosprávy

Podmienky pre vplyv miestnej samosprávy na rozvoj obce určujú tri zásadné faktory:

1. disponibilné finančné prostriedky, ktoré má v príjmovej časti rozpočtu,
2. majetok obce, ktorý má vo vlastníctve,
3. kvalita samosprávneho manažmentu, ktorý rozhoduje o využití majetku a o finančných prostriedkoch.

Zo zákona o obecnom zriadení a z kompetenčného zákona vyplývajú obciam mnohé kompetencie, na realizáciu ktorých je potrebný rovnako majetok ako aj finančné prostriedky. Problémom je, že rozhodujúca časť činností, ktoré zabezpečuje obec pre obyvateľov či podnikateľov má charakter verejných úžitkov (miestne komunikácie, osvetlenie, kultúrne a športové aktivity, sociálna starostlivosť a i.), ktoré nie sú oceňované.

Obec teda nezískava späť do rozpočtu financie za náklady, ktoré sú spojené s výkonom jej kompetencií v plnom rozsahu, ale len z malej časti.

2.2.3.1. Finančné hospodárenie miestnej samosprávy

Finančné hospodárenie samosprávy charakterizuje rozpočet obce, konkrétne jeho príjmová a výdavková časť a narábanie s disponibilnými finančnými prostriedkami. Okrem stálych príjmov, ktoré zabezpečujú obci dane, a to tak miestne ako i podielové, sa na vlastných príjmoch podieľajú aj príjmy nedaňové – predovšetkým príjmy z využívania majetku.

2.2.3.1.1. Bežný rozpočet

Bežný rozpočet sa zostavuje ako bilancia bežných príjmov a bežných výdavkov vzťahujúcich sa k rozpočtovému roku. Bežný rozpočet slúži obci na zabezpečovania bežného (každodenného) chodu obce. Ide o príjmy a výdavky, ktoré sa pravidelne opakujú (napr. príjmy z podielových a miestnych daní, mzdy a odvody zamestnancov, nákup krátkodobého vybavenia, náklady spojené s bežnou údržbou a pod.). Bežný rozpočet má obec povinnosť plánovať ako vyrovnaný (príjmy = výdavky). alebo ako prebytkový (príjmy prevyšujú výdavky).

PROGRAM HOSPODÁRSKEHO ROZVOJA A SOCIÁLNEHO ROZVOJA OBCE
BERNOLÁKOVO NA OBDOBIE ROKOV 2015-2022

Príjmy bežného rozpočtu

Vývoj príjmov bežného rozpočtu za obdobie rokov 2010– 2014 v obci s výnimkou roku 2011 mal rastúci trend. Najväčší objem finančných prostriedkov obec získava prostredníctvom daňových príjmov. V rámci miestnych daní obec vyrubuje okrem dane z nehnuteľnosti aj daň za psa, daň za užívanie verejného priestranstva, daň za predajné automaty a daň za ubytovanie. Nárast celkových bežných príjmov v roku 2014 v porovnaní s rokom 2010 predstavoval 78,51%.

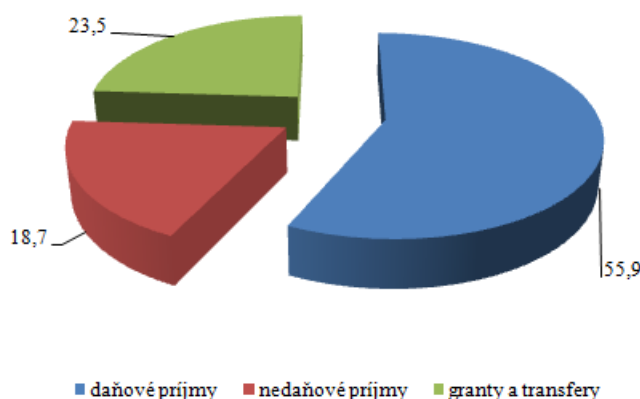
Nedaňové príjmy počas analyzovaného obdobia vykazovali rastúci trend. Najväčší objem príjmov v rámci tejto skupiny príjmov tvorili príjmy z administratívnych poplatkov. Granty a transfery predstavujú predovšetkým príjmy na zabezpečenie prenesených kompetencií. Nárast ostatných transferov a grantov v roku 2010 bol spôsobený príjmami od sponzorov vo výške 45 000 na rozvoj obce, od spoločnosti BAUMIT s Centrom filantropie na okno do sveta a 788 od rodičov na činnosť MŠ.

Tabuľka 11 Príjmy bežného rozpočtu obce Bernolákovo za obdobie rokov 2010-201
(v tis. €)

Klasifikácia príjmov	2010	2011	2012	2013	2014	Index 2014/2010
100 Daňové príjmy spolu	1 359,9	1 658,0	1 726,4	1 861,5	1 981,9	1,46
z toho výnos dane z príjmov poukázaný územnej samospráve	982,3	1 250,3	1 251,2	1 322,7	1 436,2	1,46
dane z nehnuteľností	259,3	289,4	329,7	362,9	369,9	1,43
miestne dane	18,2	12,8	13,6	24,8	23,7	1,43
odvoz TKO	100,1	105,5	131,9	151,1	152,1	1,52
200 Nedaňové príjmy spolu	344,4	430,7	476,5	497,7	640,9	1,86
z toho z využívania majetku	40,3	41,2	44,6	64,1	98,8	2,45
administratívne poplatky	267,6	356,2	335,2	301,2	62,8	0,23
iné nedaňové príjmy	36,5	33,3	96,7	132,4	479,3	13,13
300 Granty a transfery	217,2	539,5	608,3	781,4	807,3	3,72
Z toho dotácie na prenesený výkon	167,9	528,0	606,3	781,4	722,2	4,30
ostatné transfery	49,3	11,5	2,0	0,0	85,1	1,73
Bežné príjmy spolu	1 921,5	1 915,8	2 140,8	3 140,6	3 430,1	1,79
Daňová sila obce (v €)	246,36	302,78	304,59	312,33	322,42	1,31
Ekonomická sila obce (v €)	348,1	349,85	377,69	526,95	558,01	1,60

Prameň: Obecný úrad Bernolákovo, vlastné spracovanie

Z obrázku 18 vyplýva, že najväčší podiel na celkových bežných príjmoch obce predstavujú príjmy vo forme daňových príjmov (55,9%). Nedaňové príjmy, ktoré predstavujú predovšetkým príjmy z využívania majetku predstavujú 18,7 % a granty a transfery tvoria 23,5 % - ný podiel.



Obrázok 18 Štruktúra bežných príjmov obce v roku 2014 (v%)

Prameň: záverečné účty, vlastné spracovanie

Výdavky bežného rozpočtu

Vývoj celkových bežných výdavkov v obci mal s výnimkou roku 2011 rastúci trend. V porovnaní rokov 2010 a 2014 došlo k nárastu celkových bežných výdavkov obce o 11,84%.

Program *Plánovanie, manažment a kontrola* predstavuje výdavky spojené s platmi starostu, hlavného kontrolóra, výdavky súvisiace s členstvom obce v záujmových združeniach ako aj výdavky spojené so vzdelávaním zamestnancov obecného úradu. Počas sledovaného obdobia výdavky v rámci tohto programu vykazovali kolísavý trend. Celkový nárast výdavkov v tomto programe v roku 2014 v porovnaní s rokom 2010 predstavoval 39,38%.

Na propagáciu obce na výstavách, inzerciu v tlači a médiách a aktualizáciu webovej stránky obce sú určené výdavky v rámci programu *Popagácia a marketing*. V porovnaní rokov 2010 a 2014 poklesli výdavky v tomto programe o 51,59%.

Výdavky spojené so správou a údržbou majetku sú evidované v rámci programu *Interné služby*. V rámci tohto programu v období rokov 2011-2013 dochádzalo ku každoročnému nárastu výdavkov. Aj keď v roku 2014 v porovnaní s rokom predchádzajúcim sledujeme pokles výdavkov v rámci tohto programu (pokles predstavoval 17,61%), v konečnom dôsledku v porovnaní rokov 2010 a 2014 došlo k nárastu výdavkov programu o 20,01%.

Bežné výdavky spojené s prevádzkou matriky, s prevádzkou stavebného úradu, s organizáciou občianskych obradov ako aj výdavky spojené s cintorínskymi a pohrebnými službami sú súčasťou programu *Služby občanom*. V rokoch 2012 a 2013 došlo k miernemu nárastu výdavkov programu. Avšak v porovnaní rokov 2010 a 2014 došlo k poklesu výdavkov o 34,94%.

Okrem výdavkov spojených s verejným osvetlením a protipožiarnou ochranou sú v programe *Bezpečnosť* zahrnuté aj výdavky na CO, na ochranu pred povodňami a tiež výdavky spojené s prevádzkou obecnej polície. Počas sledovaného obdobia výdavky vykazovali kolísavý trend, no v roku 2014 v porovnaní s rokom 2010 došlo k poklesu výdavkov na program o 17,99%.

Program *Odpadové hospodárstvo* zahŕňa výdavky spojené s nakladaním s odpadom a odpadovými vodami. V rámci tohto programu je možné sledovať najvýraznejšie zmeny. Od roku 2011 po rok 2013 každoročne výrazne narastali výdavky na tento program, aj keď v roku 2014 mierne poklesli, v celkovom porovnaní rokov 2010 a 2014 došlo k nárastu týchto výdavkov viac ako 2 – násobne.

Program *Komunikácie* v sebe zahŕňa výdavky na údržbu a rekonštrukciu miestnych komunikácií a chodníkov v obci. Najväčší objem finančných prostriedkov určený na výdavky v tomto programe boli v roku 2010, v nasledujúcom roku tieto výdavky výrazne poklesli (pokles predstavoval 56,33%), a aj v celkovom porovnaní rokov 2010 a 2014 došlo k poklesu výdavkov o 53,14%.

Program *Vzdelávanie* obsahuje výdavky spojené s prevádzkou školských zariadení v obci. Najvýraznejší pokles výdavkov v rámci programu nastal v roku 2012, kedy v porovnaní s rokom predchádzajúcim poklesli výdavky o 54,87%, no už v roku 2013 a j v roku 2014 sledujeme nárast týchto výdavkov a v konečnom dôsledku došlo k nárastu výdavkov v roku 2014 v porovnaní s rokom 2010 o 29,58%. Vývoj výdavkov v tejto oblasti kopíruje vývoj počtu žiakov v jednotlivých školských zariadeniach a takisto zmeny v rámci financovania týchto zariadení.

Organizovanie športových podujatí v obci a podpora športových klubov je súčasťou programu *Šport*. V porovnaní rokov 2010 a 2014 sa výdavky na šport v obci zvýšili o 16,24%. Iná situácia nastala v prípade programu kultúra., ktorého súčasťou sú výdavky na prevádzku knižnice a organizovanie kultúrnych podujatí. V porovnaní rokov 2010 a 2014 sa znížili výdavky v rámci tohto programu o 12,98%.

V rámci programu *Prostredie pre život* obec okrem výdavkov spojených s údržbou verejnej zelene eviduje aj výdavky spojené s údržbou a správou obecných bytov. Najvyššie výdavky v rámci tohto programu sa realizovali v roku 2012, avšak v porovnaní rokov 2010 a 2014 došlo k poklesu týchto výdavkov o 40,22%.

Starostlivosť o seniorov v obci ako aj podpora sociálne odkázaných občanov je súčasťou programu *Sociálne služby*. V období rokov 2010 – 2012 došlo k u každoročnému nárastu výdavkov, mierne poklesli v roku 2013, avšak v roku 2014 v porovnaní s rokom predchádzajúcim poklesli až o 27,09%.

V rámci programu *Zdravotníctvo* obec eviduje výdavky spojené s prevádzkou a údržbou zdravotného strediska v obci. Počas sledovaného obdobia výdavky tohto programu boli viac menej na rovnakej úrovni.

Výdavky spojené s každodennou činnosťou obecného úradu sú súčasťou programu *Administratíva*. Výdavky programu s výnimkou roku 2011 mali rastúci trend a v porovnaní rokov 2010 a 2014 ich nárast predstavoval 12,16%.

PROGRAM HOSPODÁRSKEHO ROZVOJA A SOCIÁLNEHO ROZVOJA OBCE
BERNOLÁKOVO NA OBDOBIE ROKOV 2015-2022

Tabuľka 12 Výdavky bežného rozpočtu obce Bernolákovo za obdobie rokov 2010-2014

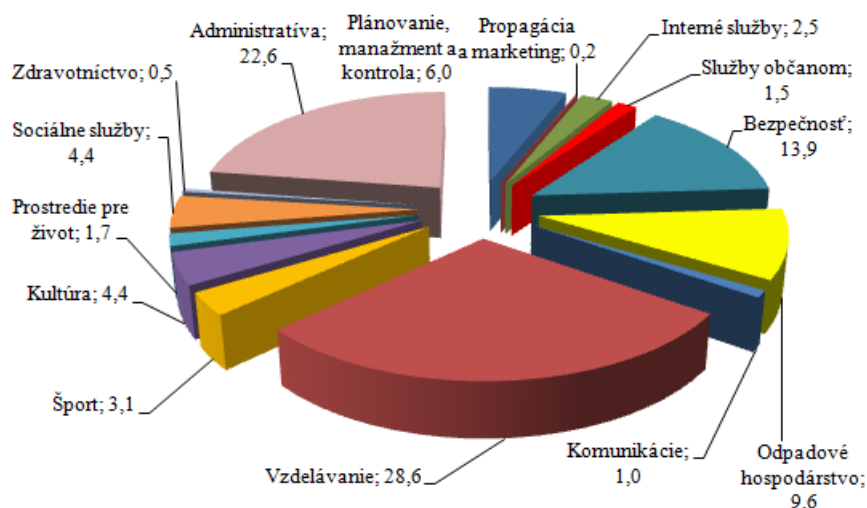
(v tis. €)

Jednotlivé programy	2010	2011	2012	2013	2014	Index 2014/2010
Plánovanie, manažment a kontrola	85,88	101,60	126,90	102,21	119,70	1,39
Propagácia a marketing	6,30	1,80	2,60	1,44	3,05	0,48
Interné služby	41,16	37,00	58,50	59,96	49,40	1,20
Služby občanom	47,05	36,70	39,60	40,06	30,61	0,65
Bezpečnosť	339,50	229,10	279,90	250,54	278,40	0,82
Odpadové hospodárstvo	87,96	104,10	150,70	193,46	192,72	2,19
Komunikácie	41,68	18,20	37,30	25,40	19,53	0,47
Vzdelávanie	443,16	419,00	189,10	560,72	574,26	1,30
Šport	54,29	43,90	52,80	42,00	63,11	1,16
Kultúra	102,10	75,30	75,40	101,74	88,85	0,87
Prostredie pre život	56,46	40,90	287,60	34,05	33,75	0,60
Sociálne služby	75,56	81,70	132,50	122,01	88,95	1,18
Zdravotníctvo	7,42	6,50	10,70	8,90	9,24	1,25
Administratíva	404,16	326,40	353,10	403,27	453,29	1,12
Bežné výdavky spolu	1792,68	1 525,80	1 796,70	1 945,76	2 004,86	1,12

Prameň: Obecný úrad Bernolákovo, vlastné spracovanie

Najväčší podiel výdavkov v rámci bežného rozpočtu obce tvoria výdavky spojené so vzdelávaním (28,6%). Viac ako 22% obec vynakladá na administratívu a 6% na výdavky spojené plánovaním a manažmentom obce. Na odpadové hospodárstvo obce vynakladá takmer 10% bežných výdavkov a 13,9% na oblasť bezpečnosti. Viac ako 4% vynakladá obec na kultúru a na sociálne služby a viac ako 3% na šport v obci. Na ostatné oblasti vynakladá obec v priemere do 2% z bežných výdavkov.

**PROGRAM HOSPODÁRSKEHO ROZVOJA A SOCIÁLNEHO ROZVOJA OBCE
BERNOLÁKOVO NA OBDOBIE ROKOV 2015-2022**



Obrázok 19 Štruktúra bežných výdavkov obce v roku 2014 (v %)

Prameň: záverečné účty, vlastné spracovanie

2.2.3.1.2. Kapitálový rozpočet

Kapitálový rozpočet sa týka tvorby dlhodobých aktív, čo znamená, že slúži na tvorbu a zhodnocovanie majetku, má investičný charakter. Kapitálový rozpočet môže byť plánovaný ako prebytkový (príjmy preyšujú výdavky), ako vyrovnaný (príjmy = výdavky), ale môže byť aj schodkový (príjmy sú nižšie ako výdavky), ale len za podmienok stanovených zákonom č. 583/2004 Z. z. o rozpočtových pravidlách územnej samosprávy v znení neskorších noviel.

Tabuľka 13 Kapitálový rozpočet obce Bernolákovo za obdobie rokov 2010-2014 (v tis. €)

KAPITÁLOVÝ ROZPOČET	2010	2011	2012	2013	2014
Kapitálové príjmy spolu	120,5	1 042,4	144,8	2 864,8	3 148,41
Kapitálové výdavky spolu	332,2	2 127,9	1 217,4	3 044,1	3 655,42

Prameň: Obecný úrad Bernolákovo, vlastné spracovanie

Z tabuľky 12 vyplýva, že počas celého obdobia rokov 2010 - 2014 obec realizovala investičné aktivity. Kapitálové príjmy získavala obec predovšetkým vo forme kapitálových transferov. V roku 2010 kapitálové výdavky smerovali predovšetkým na výstavbu cyklochodníka a prekládku VN vedenia Trnavská – Brusnicová. V roku 2011 obce použila finančné prostriedky na rekonštrukciu cesty na Školskej ulici, ale aj na výstavbu obecných bytov v obci. V nasledujúcom roku obec pokračovala vo výstavbe obecných bytov a okrem toho použila finančné prostriedky aj na opravu strechy kultúrneho domu v obci. V roku 2013 obce použila finančné prostriedky predovšetkým na výstavbu kanalizácie v obci – 1. a 2. etapa.

PROGRAM HOSPODÁRSKEHO ROZVOJA A SOCIÁLNEHO ROZVOJA OBCE
BERNOLÁKOVO NA OBDOBIE ROKOV 2015-2022

Tabuľka 14 Rekapitulácia rozpočtového hospodárenia obce Bernolákovo za obdobie rokov 2010-2014 (v tis. €)

ROZPOČTY	2010	2011	2012	2013	2014	Index 2014/2010
Bežné príjmy spolu	1 921,5	1 915,8	2 140,8	3 140,6	3 430,1	1,79
Bežné výdavky spolu	1792,68	1 525,80	1 796,70	1 945,76	2 004,86	1,12
Kapitálové príjmy spolu	120,5	1 042,4	144,8	2 864,8	3 148,41	30,72
Kapitálové výdavky spolu	332,2	2 127,9	1 217,4	3 044,1	3 655,42	11,00
Finančné operácie príjmové	0,48	869,6	873,8	35,5	0,0	-
Finančné operácie výdavkové	0	1,3	71,7	150,7	143,75	-

Prameň: Obecný úrad Bernolákovo, vlastné spracovanie

Súčasťou rozpočtu sú aj finančné operácie, ktorými sa vykonávajú prevody prostriedkov peňažných fondov obce a realizujú sa návratné zdroje financovania a ich splácanie. Za finančné operácie sa považujú aj poskytnuté pôžičky a návratné finančné výpomoci z rozpočtu obce a ich splátky, vystavené a prijaté zmenky, predaj a obstaranie majetkových účastí. Finančné operácie nie sú súčasťou príjmov a výdavkov rozpočtu obce.

2.2.3.2. Disponibilný obecný majetok a jeho využitie

Majetok obce je dôležitým nástrojom rozvoja obce. Obec Bernolákovo neprevádzkuje žiadnu podnikateľskú činnosť a nemá zriadené ani založené žiadne právnické osoby a tiež obec nemá zriadenú žiadnu príspevkovú organizáciu.

Tabuľka 15 Hodnota a štruktúra aktív obce Bernolákovo v roku 2014

AKTÍVA	HODNOTA v tis. €	ŠTRUKTÚRA v %
1. Neobežný majetok spolu (A+B+C)	20 281,28	97,73
z toho		
A. Dlhodobý nehmotný majetok celkom	15,14	0,07
B. Dlhodobý hmotný majetok celkom	1 8740,29	92,4
z toho		
Pozemky	2 118,48	11,30
Stavby	8 963,10	47,83
C. Dlhodobý finančný majetok	1 525,85	7,52
2. Obežný majetok	465,26	2,24
3. Časové rozlíšenie	5,23	0,03
Majetok spolu (1+2+3)	20 751,77	100,0
Majetková sila obce (v €)	3 375,92	-

Prameň: Obecný úrad Bernolákovo, vlastné spracovanie

Z tabuľky 14 vyplýva, že na celkovej hodnote majetku najväčší podiel tvorí dlhodobý hmotný majetok (92,4% z celkovej hodnoty majetku). Obec vlastní pozemky v celkovej

PROGRAM HOSPODÁRSKEHO ROZVOJA A SOCIÁLNEHO ROZVOJA OBCE
BERNOLÁKOVO NA OBDOBIE ROKOV 2015-2022

hodnote 2 118 tis. € a stavby v hodnote 8 963 tis. €. Dlhodobý finančný majetok tvorí ostatný dlhodobý finančný majetok. Obežný majetok tvorí predovšetkým zúčtovanie transferov rozpočtu obce a VÚC ako aj krátkodobé pohľadávky (ide o pohľadávky z nedaňových a daňových príjmov obce) a tiež aj finančné prostriedky na účtoch v banke. Časové rozlíšenie predstavujú náklady budúcich období.

Tabuľka 16 Hodnota a štruktúra pasív obce Bernolákovo v roku 2014

PASÍVA	HODNOTA v tis. €	ŠTRUKTÚRA v %
1.Vlastné imanie spolu	7 894,66	45,35
z toho		
Výsledok hospodárenia	7 894,66	100,0
2. Záväzky spolu	1 772,94	10,18
z toho		
Rezervy	2,3	0,13
Dlhodobé záväzky	1 201,26	67,76
Krátkodobé záväzky	366,54	20,67
3. Časové rozlíšenie	7 739,84	44,47
Vlastné imanie a záväzky spolu (1+2+3)	17 407,44	100,0

Prameň: Obecný úrad Bernolákovo, vlastné spracovanie

Z hľadiska hodnotenia pasív tvorí vlastné imanie 45,35 % a záväzky 10,18 % - ný podiel na celkovej hodnote pasív. Dlhodobé záväzky sú tvorené ostatnými dlhodobými záväzkami a dlhodobými prijatými preddavkami a krátkodobé záväzky tvoria predovšetkým záväzky voči dodávateľom a ostatné záväzky. Časové rozlíšenie predstavujú výnosy budúcich období.

2.3. TECHNICKÁ INFRAŠTRUKTÚRA

Komplexne vybudovaná technická infraštruktúra je významným rozvojovým faktorom v každom sídle, pretože vytvára podmienky pre rozvoj podnikania i pre kvalitu života jej obyvateľov.

2.3.1. Cestná sieť a dopravné systémy

Obec Bernolákovo má priaznivé napojenie na dopravnú infraštruktúru regionálneho až medzinárodného významu. Dopravne je naviazaná na Bratislavu prostredníctvom cesty I. triedy č. I/61 a železničnej trate Bratislava-Štúrovo. Katastrálnym územím obce prechádza aj diaľnica D1 Bratislava – Trnava – Žilina. Cesta I. triedy č. I/61 (Bratislava - Senec) – vedie po severnom okraji zastavaného územia obce Bernolákovo a zabezpečuje spojenie s Bratislavou a okresným mestom.

V budúcnosti sa predpokladá aj posilnenie okružného smeru, ktorý previaže dopravný systém bratislavskej aglomerácie a zabezpečí funkčné prepojenie medzi jednotlivými sídlami zázemia Bratislavy a odvedenie tranzitnej dopravy (plánovaná trasa D4). Ďalej sa predpokladá rozširovanie modality dopravného koridoru (zámer budovania trate vysokorychlostnej železnice paralelne s diaľnicou D1).

Je pripravený projekt prebudovania cesty č. I/61 na 4-pruhovú komunikáciu a preloženie trasy v úseku Bernolákovo-Veľký Biel mimo zastavaných území obcí, ktorý je spracovaný v 2 variantoch.

Kvalitnú cyklo dopravu umožňujú dva cyklochodníky – Bernolákovo – Ivanka pri Dunaji a Bernolákovo – Nová Dedinka. Výstavba cyklochodníka je prospešná vec pre športové vyžitie občanov, no zároveň je aj nezvratným devastačným činom pre prirodzený príbrežný biotop Čiernej Vody s rušivým vplyvom. Poučenie pre prípadné budúce investície podobného rázu je v tom, že treba dôsledne zvážiť a dať do verejného pripomienkovania ešte pred realizáciou takéto stavby.

Lokálny význam majú cesty III. triedy, ktoré zabezpečujú spojenie obce Bernolákovo so susediacimi obcami a mestami. Cesta č. III/06166 v obci vyúsťuje na cestu č. I/61 a je spojniciou s obcou Ivanka pri Dunaji. Prechádza celým zastavaným územím v dĺžke viac ako 3 km. Cesta č. III/5022 prechádza centrom obce a zabezpečuje spojenie s obcou Chorvátsky Grob a mestom Pezinok. Kratší úsek v rámci zastavaného územia tvorí cesta č. III/57222 Bernolákovo - Nová Dedinka. Na uvedené cesty sa pripája sústava miestnych komunikácií.

Celková dĺžka miestnych komunikácií ako aj chodníkov sa neustále zvyšuje a je spôsobená masívnou bytovou výstavbou v nových lokalitách. Chodníky sú v obci vybudované pozdĺž ciest III. triedy a sčasti aj pozdĺž ostatných miestnych komunikácií. Obec pripravuje celkovú pasportizáciu chodníkov a komunikácií.

Pretáženosť cestných komunikácií potvrdzuje aj výskum od Wazeu, ktorý uverejnil Trend na svojich stránkach.⁴ Podľa dát, ktoré Waze zozbieral vyplýva, že z hľadiska dopravy je pre obec Bernolákovo najhorší deň pondelok, kedy bolo zaznamenaných 15 stojatých zápch v obci a druhým najvyťaženejším dňom je streda. Kvalitu cestovania výrazne ovplyvňujú zápchy pri Ivanke.

Tabuľka 17 Počet hlásení o stojatých zápchach v mestách od 1. 9 do 20. 10. 2015

	Pondelok	Utorok	Streda	Štvrtok	Piatok	Sobota	Nedeľa	Spolu
Bernolákovo	15	7	9	3	5	0	0	39
Ivanka pri Dunaji	147	138	135	97	55	0	2	574

Prameň: <http://www.etrend.sk/firmy/waze-odhalil-ktory-den-je-na-slovensku-najhors-i-v-doprave.html>

Železničná doprava

Železničná trať Bratislava - Nové Zámky – Štúrovo - Budapešť prechádza stredom zastavaného územia obce v dĺžke cca 3 km. Trať je elektrifikovaná, dvojkoľajná, v obci je na

⁴ <http://www.etrend.sk/firmy/waze-odhalil-ktory-den-je-na-slovensku-najhors-i-v-doprave.html>

trati stanica pre osobnú a nákladnú dopravu. Križovanie železničnej trate s miestnymi komunikáciami je v troch miestach a je riešené ako úrovňové. V súčasnosti je využitie tejto trasy pre prímestskú dopravu minimálne (väčšina spojov nemá v obci zastávku, frekvencia spojov je nedostatočná), nevyhovujúce je tiež vybavenie stanice a stav nástupíšť. V budúcnosti sa uvažuje so zahrnutím tejto trate do systému prímestskej koľajovej dopravy a s využitím aj pre letisko.

Autobusová doprava

Verejnú hromadnú dopravu zabezpečujú okrem osobnej železničnej dopravy na trati Bratislava - Senec aj autobusové linky SAD Bratislava. Spoje SAD premávajú na linke Bratislava–Bernolákovo–Senec, ďalšie linky majú v obci zastávky – do Novej Dedinky, Slovenského Grobu, Čataja, Hurbanovej Vsi, Jelky. Počet spojov je cez týždeň vyhovujúci, menej spojov premáva počas víkendu.

Letecká doprava

Dopravnú infraštruktúru medzinárodného významu predstavuje letisko M.R. Štefánika v Ivanke pri Dunaji, vzdialené len 10 km od obce Bernolákovo. V okolí obce sa nachádza aj malé miestne letisko v Kráľovej pri Senci (14,5 km).

2.3.2. Energetické hospodárstvo

Energetické hospodárstvo v obci tvoria elektrické rozvodné siete a plynofikácia.

Elektrické siete

Zásobovanie elektrickou energiou je riešené prevažne vzdušnými vedeniami č. 210 medzi RZ Senec a RZ BEZ a Biskupice do Hydinárskych závodov a tiež aj káblovými vedeniami vysokého napätia 22 kV, odbočujúcimi z kmeňových vedení.

Elektrické siete a príkon elektrickej energie nie je obmedzujúcim faktorom rozvoja ani do budúcnosti iba v prípade ďalšieho rozširovania domovej výstavby bude nutné rozšíriť kapacitu elektrických sietí.

Plynofikácia

Obec je kompletne splynofikovaná. Zásobovanie obce je zemným plynom je z vysokotlakového plynovodu DN 300, PN 25 prostredníctvom dvoch regulačných staníc (pri cintoríne a pri čerpacej stanici pohonných hmôt). Uličné rozvody plynu sú prevažne nízkotlakové, iba v severozápadnej časti, vzhľadom k potrebám výrobných podnikov, je riešená strednotlaková plynovodná sieť. Staršie rozvody miestnej plynovodnej siete boli od polovice 90. rokov rekonštruované. Napriek tomu, že obec je plynofikovaná, niektorí obyvatelia na vykurovanie používajú pevné palivo (drevo, uhlie) a v menšej miere majú domácnosti aj elektrické vykurovanie.

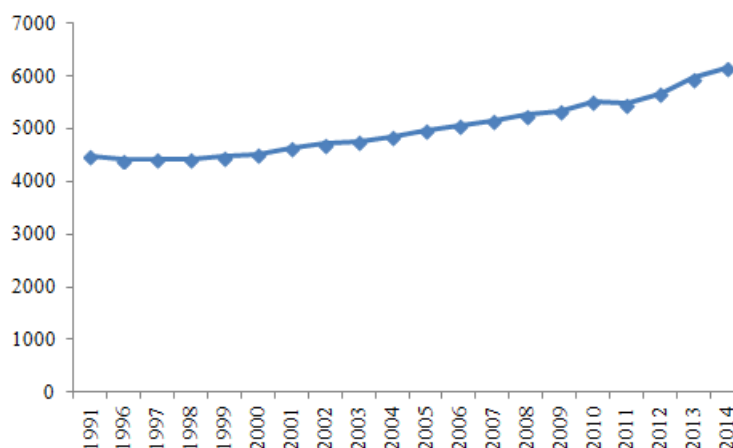
2.3.3. Telekomunikácie

V obci Bernolákovo je inštalovaná automatická telefónna ústredňa. ATÚ je umiestnená v budove pošty na Viničnej ulici. Celé územie je dobre pokryté signálom všetkých sietí – O2, Orange, Telekom. Obyvatelia majú možnosť využívať aj internetové pripojenie cez vyššie uvedených operátorov prostredníctvom wifi resp. káblovými linkami. Optické káble sú v obci vedené, avšak domácnosti nie sú na ne pripojené. Obec neprevádzkuje vlastnú TV, ale v rámci občianskej aktivity vznikol videoportál na internete – Oko Bernolákova. Verejný rozhlas, ktorý obec využíva na informovanie obyvateľov obce je vedený na stĺpoch verejného osvetlenia. Rozhlas si vyžaduje rekonštrukciu. Verejné osvetlenie je takisto pred rekonštrukciou.

3. SOCIÁLNA OBLASŤ

3.1. OBYVATELSTVO

Obec Bernolákovo sa počtom obyvateľov zaraďuje k veľkým obciam Slovenska. Z vývoja počtu obyvateľov zaznamenaného od roku 1991 až po súčasnosť (obrázok 19) vidieť, že došlo k zmenám počtu obyvateľov v obci. V roku 1996 v porovnaní s rokom 1991 mierne poklesol počet obyvateľov obce o 1,45%. V období rokov 1996 – 2010 každoročne narastal počet obyvateľov obce. K zmene došlo v roku 2011, kedy v porovnaní s rokom predchádzajúcim mierne poklesol počet obyvateľov v obci o 0,79%. V nasledujúcich troch rokoch obec každoročne zaznamenáva vysoký nárast počtu obyvateľov. K 31.12.2014 mala obec 6 147 trvalo bývajúcich obyvateľov, avšak tento počet nezodpovedá realite, keďže v obci žijú aj obyvatelia, ktorí nie sú prihlásení na trvalý pobyt. Odhaduje sa, že počet neprihlásených obyvateľov presahuje 1000 obyvateľov.



Obrázok 20 Vývoj počtu obyvateľov v obci v rokoch 1991 – 2014

Prameň: vlastné spracovanie na základe podkladov z www.statistics.sk

**PROGRAM HOSPODÁRSKEHO ROZVOJA A SOCIÁLNEHO ROZVOJA OBCE
BERNOLÁKOVO NA OBDOBIE ROKOV 2015-2022**

Na základe analýzy pohlavnej štruktúry obyvateľov je možné konštatovať, že v období rokov 1991 až 2014 prevládal počet žien nad počtom mužov.

Tento stav potvrdzuje aj index maskulinity ktorý v roku 1991 dosiahol hodnotu 94, čo znamená, že na 100 žien pripadlo 94 mužov a takisto aj v roku 2014 dosiahol index hodnotu 94. Index feminity dosiahol v roku 1991 hodnotu 106, čo znamená, že na 100 mužov pripadalo 106 žien, a takisto aj v roku 2014 dosiahol index hodnotu 106.

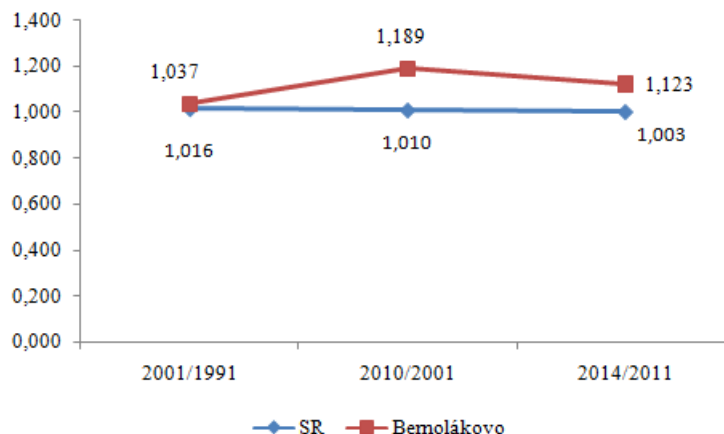
Tabuľka 18 Vývoj počtu obyvateľov v obci v rokoch 1991-2014

Rok Ukazovateľ	Jednotky	1991	2001	2009	2010	2011	2012	2013	2014
Celkový počet obyvateľov	abs.	4477	4642	5334	5520	5476	5668	5960	6147
Počet mužov	abs.	2 177	2195	2571	2671	2641	2741	2900	2976
Index maskulinity	počet mužov/na 100 žien	94	93	93	94	93	94	95	94
Počet žien	abs.	2300	2348	2763	2849	2835	2927	3060	3171
Index feminity	počet žien /na 100 mužov	106	107	107	107	107	107	106	106
Hustota obyvateľov	počet obyvateľov na km ²	157,6	162,9	186,4	190,7	190,0	195,9	204,5	212,9
Počet obyvateľov v SR	tis. obyvateľov	5296	5379	5425	5435	5404	5411	5416	5421

Prameň: vlastné spracovanie na základe interných podkladov z obce a z podkladov z www.statistics.sk

Z tabuľky 18 vyplýva, že počas obdobia rokov 1991-2014 počet obyvateľov obce Bernolákovo rástol rýchlejšie ako počet obyvateľov Slovenska. Kým v porovnaní rokov 1991 a 2014 predstavoval nárast počtu obyvateľov na Slovensku 2,36%, nárast počtu obyvateľov v obci predstavoval 37,31%. Takýto enormný každoročný nárast počtu obyvateľov obce vytvára tlak na vybudovanosť územia sociálnou a technickou infraštruktúrou. Obec nedokáže finančne v takomto pomerne krátkom čase komplexne zabezpečiť novovznikajúce časti obce sociálnou a technickou infraštruktúrou. Dôvodom je aj vyššie uvedená skutočnosť, že nie všetci obyvatelia, ktorí sa prisťahujú do obce sa nehlásia na trvalý pobyt, čoho dôsledkom je znížený finančný príjem obce z podielovej dane, ktorú štát prerozdeľuje na základe počtu trvalo prihlásených obyvateľov obce.

**PROGRAM HOSPODÁRSKEHO ROZVOJA A SOCIÁLNEHO ROZVOJA OBCE
BERNOLÁKOVO NA OBDOBIE ROKOV 2015-2022**



Obrázok 21 Vývoj Indexu zmeny počtu obyvateľov v obci Bernolákov a SR

Prudký nárast počtu obyvateľov v obci potvrdzuje aj index zmeny počtu obyvateľov, ktorý poukazuje na skutočnosť, že kým index obdobia 2010/2011 dosiahol hodnotu 1,189, tak v SR iba hodnotu 1,010. Ešte markantnejší nárast počtu obyvateľov bol zaznamenaný v porovnaní rokov 2011 a 2014, kedy index v SR dosiahol hodnotu 1,003, tak v obci Bernolákov 1,123.

Celkový počet obyvateľov v obci je ovplyvnený pohybom obyvateľov. V rámci prirodzeného pohybu sa sledujú dve základné zložky, a to pôrodnosť vyjadrená cez počet narodených a úmrtnosť vyjadrená cez počet zomrelých. Výsledkom prirodzeného pohybu je prirodzený prírastok. Z tabuľky 18 vyplýva, že počas obdobia rokov 2001 – 2014 obec dosahovala s výnimkou roku 2001 prirodzený prírastok obyvateľov, čo znamená, že viac obyvateľov sa narodilo ako zomrelo. Najviac detí sa narodilo v roku 2014, naopak najmenej v roku 2001. Zvýšené počty narodených a prisťahovaných po roku 2009 vytvárajú tlak na vznik nových priestorov v MŠ a ZŠ.

Tabuľka 19 Vývoj pohybu obyvateľstva v obci v rokoch 2001 - 2014

Rok Ukazovateľ	jednotky	2001	2009	2011	2013	2014
Počet narodených	abs.	27	61	51	72	85
	na 1000 obyv.	5,82	11,44	9,31	12,08	13,83
Počet zomrelých	abs.	44	47	41	48	51
	na 1000 obyv.	9,48	8,81	7,49	8,05	8,29
Prirodzený prírastok/úbytok	abs.	- 17	14	10	24	34
	na 1000 obyv.	- 3,66	2,63	1,83	4,03	5,53
Počet prisťahovaných	abs.	116	142	222	354	280
	na 1000 obyv.	24,99	26,62	40,54	59,39	45,55
Počet vystťahovaných	abs.	63	79	85	85	126
	na 1000 obyv.	13,57	14,81	15,52	14,26	20,49
Migračné saldo	abs.	53	63	137	269	154
	na 1000 obyv.	11,42	11,81	25,02	45,13	25,05

**PROGRAM HOSPODÁRSKEHO ROZVOJA A SOCIÁLNEHO ROZVOJA OBCE
BERNOLÁKOVO NA OBDOBIE ROKOV 2015-2022**

Celkový prírastok/úbytok	abs.	36	77	147	293	188
	na 1000 obyv.	7,76	14,44	26,84	49,16	30,58

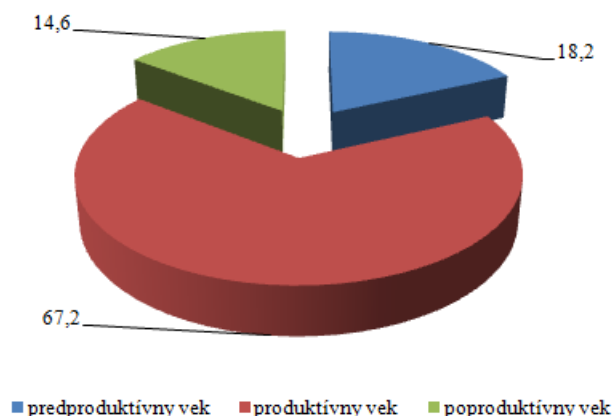
Prameň: vlastné spracovanie na základe www.statistics.sk

Ďalším pohybom, ktorý ovplyvňuje celkový počet obyvateľov v obci, je mechanický pohyb, ktorý skúma najmä dva javy, imigráciu vyjadrenú cez počet prisťahovaných a emigráciu vyjadrenú cez počet vystťahovaných. Výsledkom mechanického pohybu je migračné saldo. Počas obdobia rokov 2001 až 2014 obec každoročne dosahovala kladné migračné saldo, čo znamená, že viac obyvateľov sa do obce prisťahováva ako odsťahováva. Najviac obyvateľov sa do obce prisťahovalo v roku 2013, naopak najmenej v roku 2001. Z analýzy vyplýva, že obec získava obyvateľov prirodzeným pohybom, ale aj prisťahovaním obyvateľov. Aj keď v rámci hodnotenia migračného salda je možné hodnotiť prisťahovávanie obyvateľov pozitívne, z hľadiska súčasného rozvojového potenciálu obce prináša takéto enormné prisťahovávanie obyvateľov obci vo väčšej miere problémy, ktoré vznikajú zo skutočnosti, že rast počtu prisťahovávaných obyvateľov vytvára enormný tlak na vybavenosť nových častí obce technickou a sociálnou infraštruktúrou, ktorá nestíha pokrývať nároky prisťahovaných obyvateľov do obce. V prípade takéhoto vývoja aj do budúcnosti obec nebude schopná v plnej miere zabezpečiť kvalitné podmienky pre bývanie obyvateľov v novovznikajúcich častiach obce.

3.1.1. Veková štruktúra obyvateľstva

Významným ukazovateľom hodnotenia obyvateľstva v obci patrí veková štruktúra. Na základe vekovej štruktúry je možné rozdeliť obyvateľov na tri základné vekové skupiny: obyvateľov v predproduktívnom veku (deti od 0-14 rokov veku), obyvatelia v produktívnom veku (muži od 15 do 59 rokov veku a ženy od 15 do 54 rokov veku) a obyvatelia v poproduktívnom veku (muži nad 60 rokov veku a ženy nad 55 rokov veku). Z hľadiska posúdenia vekovej štruktúry je pre rozvoj obce nutné poznať podiel zastúpenia jednotlivých vekových kategórií na celkovej populácii v obci, nakoľko každá skupina obyvateľov má svoje špecifické potreby a nároky.

V roku 2014 tvorilo obyvateľstvo v produktívnom veku 67,2 % z celkového počtu obyvateľov obce. Predproduktívna zložka obyvateľov tvorila 18,2% a poproduktívne obyvateľstvo tvorilo 14,6% - ný podiel.

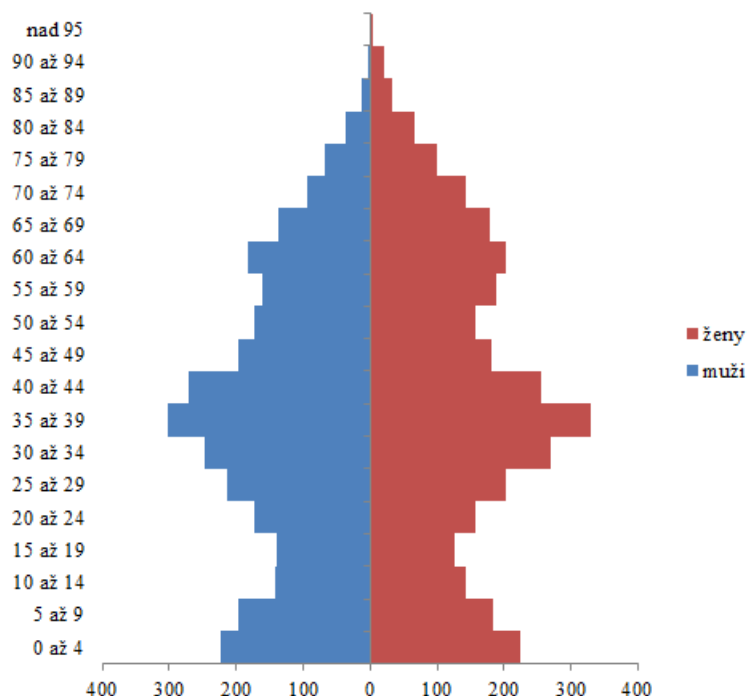


Obrázok 22 Podiel základných vekových skupín v obci Bernolákovo v roku 2014

Prameň: vlastné spracovanie na základe podkladov ŠÚ SR

Matematicky je možné vekovú štruktúru obyvateľstva vyjadriť cez index starnutia, ktorý predstavuje pomer poproduktívnej a predproduktívnej zložky obyvateľov. Index starnutia dosiahol hodnotu 80, čo znamená, že na 100 obyvateľov predproduktívneho veku pripadá 80 obyvateľov poproduktívneho veku. Na základe hodnoty indexu sa veková štruktúra obce charakterizuje ako progresívna, nakoľko predproduktívna zložka obyvateľstva prevláda nad poproduktívnou.

Vekovú štruktúru je možno graficky zaznamenať do vekovej pyramídy, v rámci ktorej je možné predpokladať zmeny vo vekovej štruktúre v ďalších rokoch.



Obrázok 23 Veková pyramída obyvateľstva v obci Bernolákovo v roku 2014

Prameň: vlastné spracovanie na základe podkladov ŠÚ SR

3.1.2. Vzdelanostná štruktúra obyvateľstva

Vzdelanostná štruktúra obyvateľstva delí populáciu podľa výšky dosiahnutého vzdelania. Vzdelané obyvateľstvo (na každom stupni) je viac informované, rýchlejšie sa zapája do výrobného procesu, skôr nachádza riešenia aj z krízových situácií, je ochotné meniť zamestnania. Je rozhodne aktivizujúcim prvkom ekonomického rozvoja nielen obce, ale aj celého regiónu.

Z hľadiska vzdelanostnej štruktúry v obci prevládajú obyvatelia s ukončeným vysokoškolským vzdelaním II. stupňa (14,87%) a takmer rovnakým podielom sú zastúpení obyvatelia so základným vzdelaním (10,71%) a učňovským vzdelaním bez maturity (10,51%). Bez školského vzdelania žije v obci 16,47% obyvateľov.

Tabuľka 20 Štruktúra obyvateľov obce podľa stupňa ukončeného vzdelania v roku 2011

Najvyšší skončený stupeň školského vzdelania	abs.	%
Základné	577	10,71
Učňovské (bez maturity)	566	10,51
Stredné odborné (bez maturity)	468	8,69
Úplné stredné učňovské (s maturitou)	151	2,80
Úplné stredné odborné (s maturitou)	1 325	24,6
Úplné stredné všeobecné	228	4,23
Vyššie	93	1,73
Vysokoškolské bakalárske	100	1,86
Vysokoškolské magisterské, inžinierske, doktorské	801	14,87
Vysokoškolské doktorandské	79	1,47
Ostatní bez udania školského vzdelania	111	2,06
Ostatní bez školského vzdelania	886	16,47
Spolu	5 385	100,0

Prameň: vlastné spracovanie na základe podkladov zo SODB 2011

3.1.3. Národnostná a konfesijná štruktúra obyvateľstva

Z hľadiska národnostnej štruktúry došlo v obci k zmenám počas obdobia rokov 1991 – 2011. V obci klesal podiel obyvateľov slovenskej národnosti (pokles v roku 2011 v porovnaní s rokom 1991 predstavoval 2,92%), naopak vzrastal podiel obyvateľov nezistenej národnosti (nárast v roku 2011 v porovnaní s rokom 1991 predstavoval viac ako 9 - násobok). Ostatné národnosti dosahovali menej ako 1% - ný podiel.

PROGRAM HOSPODÁRSKEHO ROZVOJA A SOCIÁLNEHO ROZVOJA OBCE
BERNOLÁKOVO NA OBDOBIE ROKOV 2015-2022

Tabuľka 21 Štruktúra obyvateľov obce podľa národnosti v rokoch 1991-2011 (v %)

Národnostná štruktúra	1991	2001	2011
Slovenská	97,4	95,4	94,56
Maďarská	1,20	0,78	0,56
Rómska	-	0,02	0,02
Rusínka	0,02	0,02	0,09
Ukrajinská	0,13	0,30	0,22
Česká	0,78	0,65	0,65
Nemecká	0,07	0,11	0,09
Poľská	-	-	0,04
Chorvátska	-	0,04	0,02
Srbská	-	-	0,02
Ruská	-	-	0,02
Židovská	-	-	0,04
Moravská	0,09	-	0,09
Bulharská	-	-	0,15
Ostatné	-	-	0,56
Nezistená	0,29	2,68	2,87
Spolu	100,00	100,0	100,00

Prameň: vlastné spracovanie na základe podkladov zo SODB 1991, 2001, 2011

Z hľadiska konfesijnej štruktúry došlo iba k nepatrným zmenám. V roku 2001 v porovnaní s rokom 1991 narástol podiel obyvateľov rímskokatolíckej cirkvi, no už v roku 2011 poklesol podiel tejto skupiny veriacich. Viac ako 5,5% obyvateľov sa v roku 2011 prihlásilo k evanjelickej cirkvi a.v. Z celkového počtu obyvateľov v roku 2011 viac ako 22% obyvateľov bolo bez vierovyznania a ich podiel v porovnaní s rokom 1991, ale aj 2001, sa výrazne zvýšil. Takmer 3% tvoria veriaci bratskej jednoty baptistov. Ostatné cirkvi predstavujú podiel menej ako 1%. V obci sa nachádza farnosť evanjelickej aj rímsko – katolíckej cirkvi a tiež aj zbor Bratskej jednoty baptistov.

Tabuľka 22 Štruktúra obyvateľov obce podľa náboženského vierovyznania v rokoch 1991-2011 (v %)

Náboženské vyznanie / cirkev	1991	2001	2011
Rímskokatolícka cirkev	58,68	63,91	56,45
Gréckokatolícka cirkev	0,25	0,39	0,37
Pravoslávna cirkev	0,31	0,37	0,45
Evanjelická cirkev augsburského vyznania	8,98	5,75	5,56
Reformovaná kresťanská cirkev	-	0,13	0,06
Náboženská spoločnosť Jehovovi svedkovia	-	0,06	0,09
Evanjelická cirkev metodistická	-	0,32	0,37

**PROGRAM HOSPODÁRSKEHO ROZVOJA A SOCIÁLNEHO ROZVOJA OBCE
BERNOLÁKOVO NA OBDOBIE ROKOV 2015-2022**

Kresťanské zbory	-	0,22	0,32
Apoštolská cirkev	-	0,84	0,84
Bratská jednota baptistov	-	2,89	2,93
Cirkev adventistov siedmeho dňa	-	0,28	0,32
Cirkev bratská	-	0,22	0,15
Ústredný zväz židovských náboženských obcí	-	0,02	0,02
Starokatolícka cirkev	-	0,04	0,02
Cirkev československá husitská	0,04	0,06	0,02
Bahájske spoločenstvo	-	-	0,04
Cirkev Ježiša Krista Svätých neskorších dní	-	-	0,02
Bez vyznania	7,59	1,82	22,11
Ostatné	0,42	0,37	0,82
Nezistené	23,73	22,31	9,04
Spolu	100,00	100,00	100,00

Prameň: vlastné spracovanie na základe podkladov zo SODB 1991, 2001, 2011

3.1.4. Kultúrno-spoločenská a športová aktivita obyvateľov obce

Pre kultúrno – spoločenské aktivity majú obyvatelia k dispozícii kultúrny dom, situovaný v centre obce. Pre kultúrne podujatia slúži veľká sála (20x11 m) s kapacitou 220 miest. V priestoroch kultúrneho domu je zasadačka s kapacitou 50 miest, priestory príslušenstva, nahrávacie štúdio a obecná knižnica, ktorá má 500 stálych čitateľov a knižný fond zahŕňa 25 tis. Titulov. V rámci kultúrneho domu sa organizujú divadelné, tanečné, hudobné predstavenia, koncerty, školské podujatia, besedy, zhromaždenia, schôdze, diskotéky, plesy, zábavy a niektoré športové podujatia. Ďalej poskytuje možnosti pre záujmovú činnosť detí a mládeže aj formou záujmových krúžkov - výtvarný krúžok, krúžok moderných tancov, folklórny krúžok tancov a pohybových hier, krúžok šikovných rúk, šachový krúžok. V ponuke sú tiež jazykové kurzy: kurz angličtiny pre deti, kurz anglickej konverzácie, kurz nemčiny. Počas letných prázdnin zabezpečuje pre deti denné tábory.

V rámci kultúrno – spoločenských organizácií najvýraznejšie vyvíjajú aktivity Detský tanečný súbor Niagara, Miestny spolok Slovenského červeného kríža, Organizácia zdravotne postihnutých Nádej, Klub dôchodcov, Poľovnícke združenie Diana, MO Slovenského zväzu záhradkárov, Bernolákovské ochotnícke divadlo, OZ k veci, Nadácia Toma Sawyera, Združenie záchranu kultúrnych pamiatok v Bernolákove, Spevácky zbor Čeklisanky, OZ Hrad Čeklís, Komunitné centru Prístav, Združenie pre občianske záležitosti, Centrum jazdeckého športu, Dobrovoľný hasičský zbor a iné. Obec je členom ZMOS.

Detský tanečný súbor Niagara vznikol v roku 199, má viac ako 40 tanečníkov a orientuje sa na tance v štýle country a dobových tancov.

Klub dôchodcov je jednou z najväčších miestnych spoločenských organizácií, má 286 členov. Klub bol založený v roku 1991 a od roku 2005 má právnu subjektivitu. Klub usporadúva rôzne podujatia, výlety, zájazdy, návštevy divadelných predstavení s cieľom poskytovať kultúrne a spoločenské vyžitie pre svojich členov.

Miestny spolok červeného kríža patrí k najpočetnejším a najaktívnejším organizáciám v obci, má 410 členov. Pravidelne (3x ročne) organizuje odbery krvi a poriada viaceré spoločenské akcie a posedenia.

Miestna organizácia záhradkárov v obci funguje od konca 30. rokov 20. stor., v súčasnosti má 130 členov. Výbor organizuje zájazdy, prednášky a výstavy – predovšetkým tradičnú výstavu vín spojenú s ochutnávkou.

Organizácia zdravotne postihnutých Nádej – vznikla po ukončení činnosti združenia Viktória, pôsobí ako spoločná organizácia zväzu invalidov a zväzu osôb postihnutých civilizačnými chorobami. Organizácia má 264 členov, pre ktorých organizuje rôzne podujatia, zájazdy a výlety.

Poľovnícke združenie Diana – obhospodaruje poľovný revír v katastrálnych územiach obcí Bernolákovo a Chorvátsky Grob s rozlohou 2620 ha, siahajúci až po rezerváciu Šúr a Malý Dunaj. Združenie má 36 stálych členov, vlastní poľovnícku chatu a voliérovú bažantnicu. Pravidelne organizuje kynologické podujatia, besedy pre deti, zabezpečuje odstrel lovnej zveri a odchov bažantov. Pôvodný uznaný revír (Bernolákovo-Chorvátsky Grob) vo výmere cca 2600 ha je po posledných desiatich rokoch menší minimálne o 600 ha, ktoré napriek úbytku z dôvodu výstavby je stále evidovaný v pôvodnej výmere, čo neodzrkadľuje realitu prirodzeného biotopu okolo obce.

Združenie K VECI v Bernolákove bolo zaregistrované na Ministerstve vnútra dňa 9. februára 2011. Ide o aktívne zoskupenie občanov, ktoré sa chce vyjadrovať k aktuálnym témam verejného života v obci. Združenie umožňuje obecné dišputy, ponúka právnu poradňu pre obyvateľov a realizuje viaceré projekty (Darujte Viance, Zbierka pre Nelku, Zbierka na záchranu oltára a pod).⁵

Nadácia Toma Sawyera – vznikla v roku 1996 a jej hlavným zameraním je finančne, a metodicky podporovať kultúrne, umelecké a športové aktivity detí žijúcich v detských domovoch. Svoju činnosť financuje zo sponzorských príspevkov. Nadácia využíva výsledky práce s deťmi v Detskom domove v Bernolákove a v rámci detského tanečného súboru Niagara.

Združenie záchrany kultúrnych pamiatok v Bernolákove – vzniklo v roku 2004 ako dobrovoľné združenie občanov, ktorí chcú vlastnou iniciatívou pomáhať pri rekonštrukcii a udržiavaní pamiatok.

OZ Hrad Čeklís vzniklo v r. 2008. Aktivity sa sústreďujú do historického centra obce, kde sú ruiny hradu Čeklís a vodárenská veža. Realizuje sa tu systematický archeologický výskum. Výrazný podiel majú dobrovoľnícke aktivity.

Zbor pre občianske záležitosti – pôsobí pri obecnom úrade od roku 1955, jeho poslaním je zabezpečovať občianske obrady a slávnosti rodinného a spoločenského charakteru a oslavy významných kultúrno-spoločenských udalostí.

Kultúrne podujatia

Obec Bernolákovo počas roka organizuje viacero kultúrno – spoločenských podujatí pravidelného aj nepravidelného charakteru:

- Fašiangový karneval
- Fašiangový sprievod obcou

⁵ <http://www.kveci.sk/>

- Akcie ku dňu Zeme
- Stavanie mája
- Hodové oslavy
- Kultúrne leto
- Dni obce
- Bernolákovská detská Superstar
- Podujatie Kone a country
- Čekliské echo
- Muzikálové predstavenia ZUŠ
- Výstava ovocia a zeleniny
- Ochutnávka vín
- Detské burzy
- Modré piatky
- Perák
- Výstava fotografií
- Podujatia ku Dňu matiek
- Podujatia ku Dňu rodiny
- Lampiónový sprievod
- Mikuláš
- Adventný bazár
- Jasličková slávnosť
- Výstava vianočných aranžmán
- Vianočná kapustnica
- Vianočný koncert

Na uvedených podujatiach spravidla vystupujú so svojim programom deti zo ZŠ, MŠ, ZUŠ ale aj umelci z okolia, či pozvaní umelci zo Slovenska. Kultúrno – spoločenské podujatia sa odohrávajú predovšetkým v kultúrnom dome, ale aj na verejných priestranstvách v intraviláne obce.

Zo športových organizácií v obci pôsobí FK Bernolákovo, ŠK Vatek – volejbalový klub, tenisový klub, oddiel aerobiku, oddiel stolného tenisu, oddiel skateboardu a šachový oddiel. Okrem toho v obci pôsobí aj športový klub Aquatica a hokejbalový klub HC Bernolákovo. Aktivity v oblasti futbalu zastrešuje telovýchovná jednota. Volejbalový oddiel hrá v súťaži zmiešaných družstiev o Pohár Kresťansko-športovej únie. Športový klub Aquatica, ktorý sa venuje synchronizovanému plávaniu.

Športovým zariadením nadmiestneho významu je golfové ihrisko, vybudované v areáli parku pri kaštieli.

Na chov parkúrových koní a súvisiace športové aktivity sa orientuje Centrum jazdeckého športu Bernolákovo (situované v areáli bývalého Plemenárskeho podniku).

Pre športové aktivity obyvateľov slúži športový areál J. Popluhára. Areál tvorí futbalový štadión s príslušenstvom, ktoré pozostáva z tribúny a novovybudovanej prevádzkovej budovy so šatňami, sociálnymi zariadeniami, klubovňou. V obci je viacero menších plôch upravených ako ihriská. V rámci areálu ZŠ bolo vybudované futbalové

minihrisko pre deti (33x18 m). Špecializovaným ihriskom je plocha s rampami pre skateboard. Pre cyklistov a korčuliarov slúžia cyklochodníky.

V obci sú organizované aj nasledovné športové podujatia:

- Tanečné spektrum
- Historické motorky
- Míľa pre mamu
- Futbalové zápasy – Turnaj starých pánov vo futbale, súťaž v minifutbale žiakov
- Stolnotenisový turnaj – Memoriál V. Fajta
- Fašiangový turnaj v stolnom tenise
- Maratón v aerobiku
- Volejbalový turnaj
- Beh pre beh

3.2. SOCIÁLNA INFRAŠTRUKTÚRA

Sociálna infraštruktúra je dôležitá pre uspokojovanie potrieb obyvateľstva, ale má vplyv aj na rozmiestnenie niektorých výrobných podnikov. Rozmiestnenie sociálnej infraštruktúry je spojené najmä so štruktúrou obyvateľstva, ako aj veľkosťou obcí v území.

3.2.1. Domový a bytový fond

Bývanie v obci predstavuje kombináciu mestského bývania (bytové domy), ale aj vidieckeho bývania (rodinné domy). Ponuka bývania a stav domového a bytového fondu sú kľúčovými faktormi, ktoré vplývajú na rozvoj obce a sú predpokladom naplňovania jej obytnej funkcie. Obytná funkcia obce Bernolákovo je základnou funkciou tejto obce.

Tabuľka 22 Počet bytov v obci v rokoch 2001 a 2011

	2001	2011	Index 2011/2001
Počet bytov celkom	1 723	2 091	1,21
z toho			
Počet trvale obývaných bytov	1 477	1 896	1,28
Počet neobývaných bytov	246	195	0,79
% podiel neobývaných bytov	14,28	9,33	0,65

Prameň: ŠÚ SR, vlastné spracovanie

Z tabuľky 22 vyplýva, že v roku 2011 v porovnaní s rokom 2001 narástol celkový počet bytov v obci o 368 bytov. Počas obdobia 10 rokov vzrástol počet trvale obývaných bytov, a zároveň sa znížil aj počet neobývaných bytov v obci.

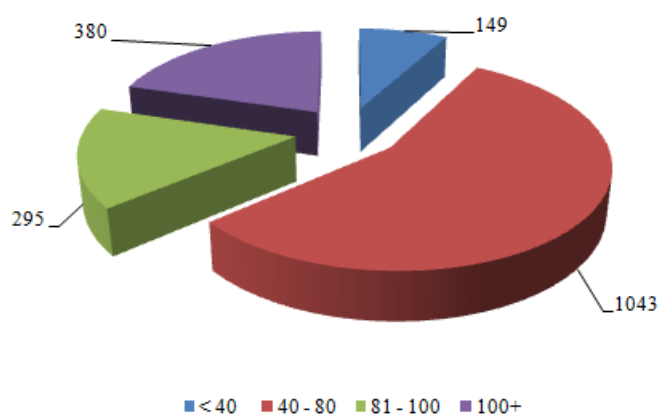
Tabuľka 23 Počet bytov podľa vlastníctva v roku 2001 a 2011

	2001	2011	Index 2011/2001
Počet trvale obývaných	1 477	1 896	1,28
z toho			
Vlastné byty v bytových domoch	216	374	1,73
Byty v rodinných domoch	1 220	1 361	1,11
Obecné byty	0	4	-
Družstevné byty	151	16	0,11
Iné	11	75	6,81

Prameň: ŠÚ SR, vlastné spracovanie

Bytový fond obce sa rozšíril od roku 2010 vybudovaním Nájomného domu 2x12 bytových jednotiek. Objekty POHODY obec prenajala za účelom poskytovania sociálnych služieb občanom dvom zariadeniam: Penziónu POHODA n.o. (verejným poskytovateľ sociálnych služieb) a Senioru POHODA n.o. (neverejný poskytovateľ sociálnych služieb). Obec eviduje 24 bytových jednotiek, pričom z nich sú zatiaľ vyčlenené štyri obecné nájomné byty, ktoré sa nachádzajú v Nájomnom dome 2x12 na Hlavnej ulici 112. Na Mostovej ulici sa v Dome sociálnych bytov nachádzajú tri malometrážne byty prednostne určené pre rodiny s deťmi. Ku škole prináležia 2 byty prináležiace škole, a jeden byt v rodinnom dome.

Ešte v roku 2001 obec evidovala 151 družstevných bytov, avšak v dôsledku ich prechodu do súkromného vlastníctva, ich obec v roku 2011 už evidovala len 16. V obci prevládajú byty v rodinných domoch, čo je dôsledkom prevládajúceho vidieckeho charakteru obce. Počas obdobia 10 rokov sa zvýšil počet bytov v rodinných domoch aj v bytových domoch.



Obrázok 24 Obývané byty podľa veľkosti obytnej plochy v m²

Prameň: SODB 2011, vlastné spracovanie

V rámci veľkosti obytnej plochy u trvalo obývaných bytov prevládajú v obci byty s rozlohou 40-80 m² (1 043 bytov, čo predstavuje 55,01% z celkového počtu trvale obývaných bytov). Veľkometrážne byty nad 100 m² predstavujú z celkového počtu trvale obývaných bytov 20,04 % - ný podiel. Byty s rozlohou 81-100 m² tvoria 15,56% - ný podiel a malometrážne byty 7,86% - ný podiel.

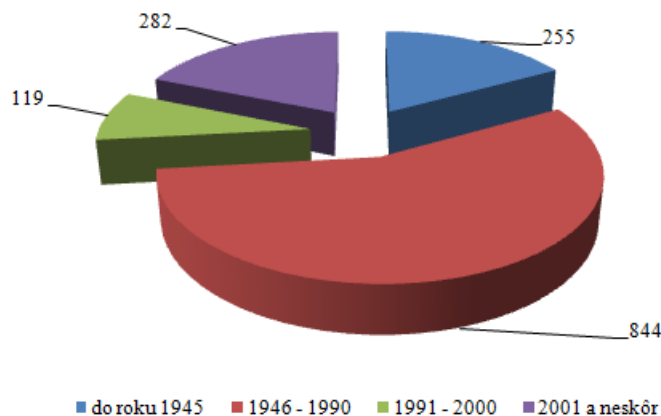
Z celkového počtu trvale obývaných bytov je 67,35 % bytov napojených na ústredné kúrenie, 83,38 % bytov využíva na vykurovanie plyn, 7,49 % bytov využíva na vykurovanie elektrinu a 2,11 % bytov používa na vykurovanie pevné palivo.

Tabuľka 22 Počet domov v obci v rokoch 2001 a 2011

	2001	2011	Index 2011/2001
Počet domov celkom	1 490	1 773	1,19
z toho trvalo obývané:			
Rodinné domy ⁶	1 200	1 522	1,27
Bytové domy ⁷	33	35	1,06
Iné	11	14	1,27
% podiel neobývaných domov	16,51	10,04	0,61

Prameň: ŠÚ SR, vlastné spracovanie

Z porovnania rokov 2001 a 2011 vzrástol celkový počet domov, ale aj počet trvalo obývaných domov. Počas obdobia desiatich rokov sa zvýšil počet rodinných domov výraznejšie ako počet bytových domov. Pozitívne je možné hodnotiť pokles podielu neobývaných domov v obci. Najčastejším dôvodom neobývanosti je, že sú určené na rekreačné účely (33,9% z celkového počtu neobývaných domov v obci).



Obrázok 25 Obývané domy podľa roku výstavby

Prameň: SODB 2011, vlastné spracovanie

V rámci hodnotenia rokov výstavby obývaných domov v obci je možné konštatovať, že najviac domov sa postavilo v období rokov 1946 - 1990 (52,92 z celkového počtu trvalo obývaných domov). Do roku 1945 sa v obci postavilo 255 domov, čo predstavuje 15,98 % - ný podiel. V období rokov 1991 – 2000 sa postavilo v obci 119 domov, čo predstavuje 7,46%.

⁶ Rodinný dom je budova určená na bývanie; môže mať najviac tri samostatné byty, najviac dve nadzemné podlažia a podkrovia

⁷ Bytový dom je budova určená na bývanie, ktorá má štyri a viac bytov prístupných zo spoločnej chodby alebo schodiska. Za bytové domy na účely sčítania sa považovali aj vily nesplňajúce podmienky rodinného domu.

Výrazný rozvoj výstavby bol v obci zaznamenaný po roku 2001, kedy bolo postavených 282 trvalo obývaných domov, čo predstavuje 17,68% - ný podiel.

3.2.2. Školstvo

V obci Bernolákovo funguje materská škola, základná škola, Základná umelecká škola a Spojená škola Ivanka pri Dunaji pracovisko Bernolákovo. Obec prevádzkuje aj školský autobus. Okrem toho sú rodičom k dispozícii aj súkromné jasle a súkromné materské školy.

Základná škola v Bernolákovke je plno – organizovanou školou (1. - 9. ročník) s právnou subjektivitou. Priestorovo sú triedy školy umiestnené v dvoch osobitných školských budovách vzdialených od seba asi 500 m, jednej na Školskej ulici č.1 (postavená v roku 1943) a druhej na Komenského ulici č.3 (postavená v roku 1963).

Tabuľka 23 Počet detí v základnej škole

Rok	2006/2007	2009/2010	2010/2011	2011/2012	2012/2013	2013/2014
počet žiakov	383	372	385	391	402	433

Prameň: interné materiály obce, vlastné spracovanie

V školskom roku 2015/2016 navštevovalo školu 513 žiakov a z nich ŠKD 211detí. V školskom roku 2014/2015 školu navštevovalo 465 žiakov a do ŠKD chodilo z nich 178 detí.

Treťou budovou je ŠJ a ŠKD a štvrtou je telocvična. Riaditeľstvo školy, telocvična, ŠKD a jedáleň sú na Komenského ulici. Okolo školských budov sú 2 veľké, priestranné školské areály s ihriskami a zeleňou. Okrem telocvične má škola ihrisko s umelým trávnikom, atletickú dráhu a dve asfaltové ihriská. Škola má 23 tried (na I. stupni 12 tried, na II. stupni 9 tried a 2 špeciálne triedy). Pri škole funguje OZ Školáčik.⁸ Vysoký rast počtu obyvateľov vytvára tlak na budovanie nových kapacít MŠ a ZŠ.

Tabuľka 24 Počet detí v školskom klube

Rok	2005/2006	2009/2010	2010/2011	2011/2012	2012/2013	2013/2014
počet žiakov	70	110	104	123	162	165

Prameň: interné materiály obce, vlastné spracovanie

Materská škola je bez právnej subjektivity. Materská škola sa nachádza na okraji obce Bernolákovo od hlavnej cesty na Senec v susedstve miestnej základnej školy, školského klubu detí. Materská škola je deväťtriedna. Na dvore materskej školy sa nachádza dopravné ihrisko.

⁸ Koncepcia rozvoja základnej školy pre potreby KŠŠM, vytvorená k 25.4.2015

PROGRAM HOSPODÁRSKEHO ROZVOJA A SOCIÁLNEHO ROZVOJA OBCE
BERNOLÁKOVO NA OBDOBIE ROKOV 2015-2022

V materskej škole pracuje 19 pedagogických zamestnancov, 5 prevádzkových pracovníčok a údržbár, kurič a záhradník v jednej osobe.⁹

V školskom roku 2014/2015 zariadenia navštevovalo 217 detí, a v školskom roku 2015/2016 zariadenie navštevuje 219 detí.

Tabuľka 25 Počet detí v materskej škole v zriaďovateľskej pôsobnosti obce

Rok	2006/2007	2009/2010	2010/2011	2011/2012	2012/2013	2013/2014
počet žiakov	148	216	216	215	215	214

Prameň: interné materiály obce, vlastné spracovanie

Základná umelecká škola vznikla v roku 2006 osamostatnením elokovaného pracoviska ZUŠ v Ivanke pri Dunaji. ZUŠ ponúka odbory: hudobný, výtvarný, tanečný a literárno – dramatický. V škole pôsobí 21 kvalifikovaných pedagógov, z toho sú 2 učiteľky na materskej dovolenke a jeden pedagóg je si dopĺňa vzdelanie na Konzervatóriu v Bratislave. V rámci hudobného odboru je zamestnaných 16 pedagógov, na výtvarnom odbore 2 pedagógovia, na literárno – dramatickom odbore sú 2 zamestnanci a takisto aj na tanečnom odbore sú 2 pedagógovia. ZUŠ nemá vlastné priestory, sídli v prenajatých priestoroch Strednej spojenej školy.¹⁰

Tabuľka 26 Počet detí v ZUŠ

ŠKOLSKÝ ROK	INDIVIDUÁLNA FORMA ŠTÚDIA	SKUPINOVÁ FORMA ŠTÚDIA	SPOLU
2006/2007	137	83	220
2007/2008	134	61	195
2008/2009	104	121	225
2009/2010	129	147	276
2010/2011	116	177	293
2011/2012	117	153	270
2012/2013	129	173	302
2013/2014	144	148	292
2014/2015	184	215	399
2015/2016	165	215	380

Prameň: interné materiály obce, vlastné spracovanie

Od 1.1. 2008 vznikla ako organizačná zložka pri Spojená škola Ivanka pri Dunaji Stredná odborná škola, ktorá sa v minulosti volala Stredná poľnohospodárska a priemyselná škola J. A. Gagarina v Bernolákove a bola zriadená v roku 1952 najprv ako poľnohospodársko-technická škola so zameraním na mechanizáciu poľnohospodárskej výroby. Zriaďovateľom školy je BSK. Od 90. rokov a po roku 2000 sa postupne rozširovala

⁹ Podklady pre spracovanie Koncepcie rozvoja škôl a školských zariadení pre potreby KŠŠM, vytvorená 14.4.2015

¹⁰ Podklady pre spracovanie Koncepcie rozvoja škôl a školských zariadení pre potreby KŠŠM, vytvorená 8.4.2015

ale aj menila profesijno-odborná orientácia školy. Škola aktuálne ponúka 4-ročné denné štúdium v odboroch : služby v cestovnom ruchu, technika a prevádzka dopravy, bioenegetika. V školskom roku 2015/2016 ju navštevovalo 130 študentov

3.2.3. Zdravotníctvo

Zdravotnú starostlivosť pre obyvateľov obce poskytuje zdravotné stredisko so 4 ambulanciami (2 praktickí lekári, detský lekár, stomatológ), v objekte je tiež lekárňa. A ďalšia lekárňa sa nachádza v obci mimo zdravotného strediska. Ďalej je v obci 3 súkromné zubné ambulancie a ambulancia gynekológa. V obci poskytujú svoje služby aj 3 veterinári.

Za špecializovanou zdravotnou starostlivosťou obyvatelia dochádzajú najmä do Senca alebo do Bratislavy, kde sa nachádzajú nemocnice.

3.2.4. Sociálna starostlivosť

Obec od roku 2003 zabezpečuje výkon opatrovateľskej služby. V obci funguje Detský domov Nádej. V súčasnosti prechádza procesom transformácie z internátneho typu detského domova na rodinný typ. Je vytvorených 5 organizačne aj hospodársky čiastočne samostatných jednotiek. Súčasťou organizačnej štruktúry je aj sieť profesionálnych náhradných rodín. Okrem toho obec zabezpečuje pre seniorov aj donášku jedla, resp. ponúka služby výdajne obedov a tiež aj domov sociálnych služieb a zariadenie pre seniorov „Senior Pohoda“. Obec má k dispozícii aj 24 sociálnych bytov. Pre mamičky s deťmi je k dispozícii materské centrum. Obec poskytuje služby aj v rámci komunitného centra Koráb.

3.2.5. Služby obyvateľstvu

V obci poskytujú svoje služby maloobchodné zariadenia, ktoré sú zastúpené viacerými menšími predajňami potravinárskeho tovaru, rozličného tovaru a vybraného spotrebného tovaru – papiernictvo, chovateľské potreby, záhradkárske, rybárske potreby, železiarstvo, kvetinarstvo, domáce potreby, textil. V obci sa nachádzajú 3 čerpacie stanice pohonných hmôt.

Služby pre obyvateľov reprezentujú: Dámske a pánske kaderníctvo, holičstvo, svadobný salón, kozmetika, zákazkové šitie, oprava a úprava odevov, pohrebníctvo, videopožičovňa. Viaceré prevádzky služieb sú priestorovo združené v Dome služieb.

V obci je viacero poskytovateľov pohostinských a stravovacích služieb rôzneho druhu a štandardu. Ide o nasledujúce prevádzky Pohostinstvo AJA, Espresso Eva (piváreň, herňa), Camino pub (reštaurácia – pizza), Pohostinstvo Jadroň, Reštaurácia Park – Kačabar, Viktória, Rony pub, Espresso Thalia.

Obecný úrad sa nachádza v budove, ktorá je zrekonštruovaná. V obci sa nachádza cintorín, ktorého kapacita nie je postačujúca. Dom smútku je po rekonštrukcii. Obec má zriadenú obecnú políciu, ale v obci sídli aj Obvodné oddelenie PZ SR. V obci sa nachádza pošta. Obec vydáva obecné noviny Bernolák. 4 - 5x ročne v náklade 2000 ks, distribuovaný

zdarma do všetkých domácností. Informácie sú poskytované aj prostredníctvom informačných tabulí v obci, obecného rozhlasu a internetu.

4. OBLASŤ ENVIRONMENTU A OCHRANY ŽIVOTNÉHO PROSTREDIA

Obec Bernolákovo leží v západnej časti Podunajskej nížiny, na nive Malého Dunaja a Čiernej vody. Reliéf je rovinatý, v severnej časti prechádza do pahorkatiny od 128 do 170 m.n.m., so stredom obce v 150 m.n.m. Kataster je odlesnený, zvyšky lužného lesa sa zachovali len pozdĺž vodných tokov.

4.1. PRÍRODNÉ ZDROJE

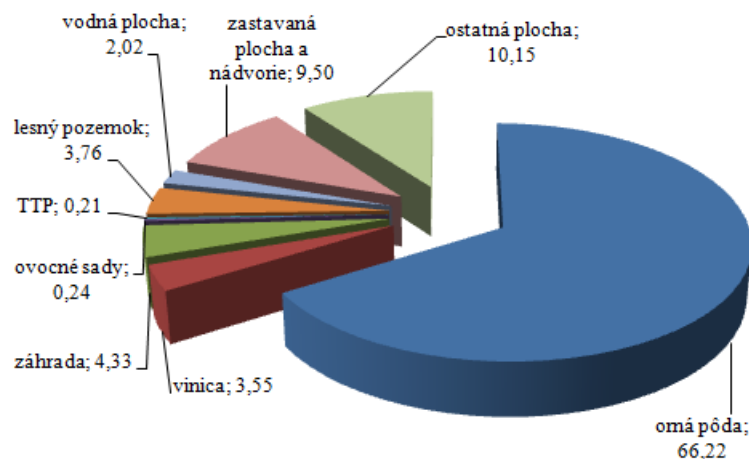
V katastri obce Bernolákovo sa nachádzajú maloplošné chránené územia: Brečtanový hájik, rameno Čiernej vody, ramená Malého Dunaja. V intraviláne obce sa nachádza chránený park – historický park pri kaštieli o rozlohe cca 18,2 ha. Nachádza sa tu niekoľko vzácných drevín. Súčasný tlak na biotop lesa a príbrežných lokalít tokov Malého Dunaja a Čiernej Vody zo strany zvyšujúceho počtu obyvateľov Bernolákova je v niektorých častiach extravilánu devastujúci. Nutnosť riešenia ochrany, prípadne regulácie určitých lokalít zo strany obce je možná aj úpravou územného plánu. Približovaním sa katastra obce k mestu nastáva zmena rázu prostredia – vplyv civilizácie, vypracovať možnosti udržateľnosti prírodného prostredia v silno urbanizovanom okolí mesta, kde sa obec nachádza. Taký istý prípad je výstavba golfového ihriska na „Panských lúkach“, kde sa stratil a zmenil pôvodný biotop za umelý sterilný. V tejto lokalite bola aj strelnica, ktorá mala aj spoločenský význam pre občanov obce a poľovníckej verejnosti.

4.1.1. Štruktúra pôdneho fondu

Celková výmera územia obce k 31.12.2014 je 2 843,1 ha. Poľnohospodárska pôda tvorí 74,56% z celkovej výmery pôdneho fondu a 25,44% tvorí nepoľnohospodárska pôda. V súčasnosti po sérii prijatých zmien a doplnkov územného plánu sa výmera poľnohospodárskej pôdy značne zmenšila, prebieha rozsiahla výstavba a ďalšia rozsiahla výstavba sa očakáva.

Z hľadiska štruktúry pôdneho fondu tvorí najväčší podiel orná pôda (66,22%). Viac ako 9% z celkovej výmery pôdneho fondu zaberajú zastavané plochy. Nad 3% hranicou sa pohybuje výmera viníc (3,55%), záhrad (4,33%), lesných pozemkov (3,76%). Tesne nad 2% sa pohybuje výmera vodných plôch. Ostatné súčasti pôdneho fondu zaberajú max. do 2% z celkovej výmery pôdneho fondu.

Z hľadiska pôdneho fondu sa v obci nachádzajú lužné, fluviálno - nivné a černozemné pôdy, v severnej časti sú spraše a sprašové hliny.



Obrázok 26 Využitie pôdneho fondu obce Bernolákovo k 31.12.2014 (v %)

Prameň: vlastné spracovanie na základe podkladov z www.statistics.sk

Na základe vývoja využitia pôdneho fondu, ktoré je prezentované v tabuľke 27 môžeme skonštatovať, že zastúpenie jednotlivých kultúr sa v sledovanom období menil iba nepatrne. V rámci poľnohospodárskej pôdy najväčší podiel tvorí orná pôda (74,56% z celkovej výmery poľnohospodárskej pôdy). V rámci porovnania rokov 2009 a 2014 sa znižovala výmera poľnohospodárskej pôdy (pokles predstavoval 3,43%), ďalší pokles bude pokračovať na základe minulých rozhodnutí obce a štátnych inštitúcií a takisto poklesla aj výmera viníc (pokles predstavoval 1,75%), ovocných sádov (pokles predstavoval 14,29%) a trvalo trávnych porastov (pokles predstavoval 22,65%), no na druhej strane sa mierne zvýšila výmera záhrad (nárast predstavoval 6,12%)

V rámci nepoľnohospodárskej pôdy dominuje zastavaná plocha, ktorá tvorí 37,35% z celkovej nepoľnohospodárskej pôdy a jej výmera s v roku 2014 v porovnaní s rokom 2009 zvýšila až o 21,72%.

Tabuľka 27 Štruktúra využitia pôdy v katastri obce v rokoch 2009-2014 (v ha)

ROK	2009	2010	2011	2013	2014	INDEX 2014/2009
Celková výmera územia obce	2 843,1	2 843,1	2 843,1	2 843,1	2 843,1	1,00
<i>Poľnohospodárska pôda - spolu</i>	2 184,4	2 157,3	2 155,6	2 132,8	2 119,9	0,97
- orná pôda	1 949,7	1 925,2	1 923,6	1 902,7	1 882,8	0,97
- chmeľníca	0	0	0	0	0	0,0
- vinica	102,8	101,7	101,7	101,4	101,0	0,98
- záhrada	115,9	116,6	116,5	115,5	123,0	1,06
- ovocný sad	8,05	7,09	7,09	6,9	6,9	0,86
- trvalý trávny porast	7,86	6,62	6,60	6,09	6,08	0,77
<i>Nepoľnohospodárska pôda – spolu</i>	658,6	685,7	687,4	710,2	723,1	1,09

PROGRAM HOSPODÁRSKEHO ROZVOJA A SOCIÁLNEHO ROZVOJA OBCE
BERNOLÁKOVO NA OBDOBIE ROKOV 2015-2022

- lesný pozemok	106,8	106,8	106,8	106,8	106,9	1,0009
- vodná plocha	57,14	57,62	57,62	57,50	57,50	1,006
- zastavaná plocha a nádvorie	221,9	227,5	230,8	268,9	270,1	1,22
- ostatná plocha	272,7	293,6	292,1	276,9	288,5	1,06

Prameň: vlastné spracovanie na základe podkladov z www.statistics.sk

V obci sa neprebehla komasácia pôdy. V obci prebieha ROEP a obec má schválený územný plán z roku 1995 a značne zmenený po roku 2000. Predkladaná koncepcia Zmien a doplnkov 1/2012 zásadne menia koncepciu doposiaľ platného územného plánu obce z r.1995 a spolu so zmenami a doplnkami prijatými od roku 2006 v lokalite severne od Seneckej cesty môžu podstatne a nenávratne ovplyvniť celkový charakter sídla. Nekoncepčné riešenie Zmien a doplnkov formou živelného urbanizmu (ad hoc), ako sa to v posledných rokoch v obci deje, prináša zásahy zásadného charakteru a môže viesť k nenapraviteľným urbanistickým omylom – vid' príklad susednej obce Chorvátsky Grob (Triblavina na Čiernej vode).¹¹

4.1.2. Klimatické podmienky

Klimatické podmienky sú v porovnaní s inými časťami SR výhodné: územie spadá do teplej oblasti, mierne vlhkej až mierne suchej oblasti s miernou zimou. Priemerné teploty v januári sú -1,50°C, v júli 20°C, priemerný ročný úhrn zrážok je 587 mm (podľa údajov zaznamenaných na stanici Bratislava - letisko).

4.1.3. Vodné pomery

Vodné zdroje a ich ochranné pásma sa nachádzajú na Panskej lúke a Bažantnici. Obcou pretekajú Biela Voda, Ľadová Voda, Čierna Voda a Malý Dunaj. Vodné toky Čierna voda a Malý Dunaj sa vyznačujú vysokou mierou znečistenia.

4.1.4. Flóra a fauna

Z vegetačných jednotiek sa na území obce najčastejšie vyskytujú monokultúry topoľov. Územie obce patrí do zoogeografického regiónu Podunajská rovina, oblasti Panonicum, Juhoslovenského obvodu a Dunajského okrsku. Vyskytujú sa tu najmä teplomilné druhy živočíchov charakteristické pre panónsku oblasť Podunajskej roviny, typická je pôvodná vysoká diverzita biotopov a na ne viazaných spoločenstiev živočíchov.

Povolenie výstavby obcou v lokalite za diaľnicou „Obora“ prináša budúce zničenie ďalšej lokality, ktorá bola doteraz relatívne miestom kľudu pre zver (odhliadnuc od diaľnice). Výstavbou tejto lokality sa zruší význam predposlednej časti revíru, kde bola zver bez extrémneho vyrušovania. Povolenie výstavby v lokalite Poľná, Pavlíkova Bažantnica predstavuje definitívne znehodnotená lokalita z pohľadu ochrany zvery a jej života

¹¹ Informácie získané od J. Vokouna

4.2. TECHNICKÁ INFRAŠTRUKTÚRA

Vzhľadom k tomu, že sa všetky súčasti technickej infraštruktúry budujú z verejných zdrojov (štátnych, obecných) pre obyvateľstvo ako i pre podnikateľov plynú z nej tzv. aglomeračné efekty v podobe úspor vlastných nákladov, ktoré by museli vynakladať z vlastných prostriedkov na zabezpečenie vody, kúrenia a likvidáciu odpadovej vody.

4.2.1. Vodné hospodárstvo

Obec je zásobovaná pitnou vodou z vodovodného systému, ktorý je v správe a vlastníctve Bratislavskej vodárenskej spoločnosti. Okrajom obce vedie trasa diaľkového vodovodu Podunajské Biskupice–Pezinok, napájaného z vodného zdroja Kalinkovo--Šamorín. Na verejný vodovod je napojených 98% domácností. Vodovod je kapacitne vyhovujúci, rozvody sú však opotrebované.

4.2.2. Odpadové hospodárstvo

V obci je vybudovaná kanalizačná sieť aj keď nie na území celej obce. Obec je napojená na Podkarpatský kanalizačný zberač, ktorý zabezpečuje odvedenie odpadových vôd z obcí situovaných severozápadne od Bratislavy do ústrednej čistiarny odpadových vôd v Bratislave - Vrakuni.

Obec zabezpečuje separovaný zber odpadu – pravidelne sa vykonáva zber elektrického a elektronického šrotu, bielej techniky, autobatérií, papiera, plastov, skla. Zber biologického zeleného odpadu sa realizuje formou veľkoobjemových kontajnerov. V obci sa nachádza aj súkromné kompostovisko. Základná škola organizuje zber druhotných surovín (papier). Obec má vypracovaný program odpadového hospodárstva. Zber a odvoz komunálneho odpadu na riadenú skládku v lokalite Martin (Senec) zabezpečuje firma SOBA Senec.

5. ZHRNUTIE ANALÝZY ENDOGÉNNYCH ROZVOJOVÝCH FAKTOROV

Obec Bernolákovo je súčasťou veľmi husto osídleného pásu Bratislava–Senec. Bernolákovo priamo susedí s obcami Ivanka pri Dunaji, Veľký Biel, Tomášov, Nová Dedinka a Chorvátsky Grob, s ktorými má aj priame cestné spojenie.

Z hľadiska územno–správneho členenia patrí obec do okresu Senec a do Bratislavského samosprávneho kraja.

Prvá písomná zmienka o obci je z roku 1209, keď uhorský kráľ Ondrej II. daroval Šebešovi obec Čeki. Po 2. svetovej vojne sa dokončila parcelácia skonfiškovaného majetku Esterházyovcov a v roku 1948 sa názov obce mení na Bernolákovo.

Symbolmi obce sú erb, vlajka a pečať. Na obecnej pečati Čeklís bol zobrazený patrón farského kostola sv. Štefana - celá jeho postava. Odtlačok tohto pečatidla je na písomnosti z roku 1571 a 1606 v Archíve hlavného mesta Bratislavy. Erb pozostáva z modrého štítu, pravé striebornoodeté rameno zvierá v dlani zlaté ľaliové žezlo. Od tohoto erbu sa odvíja i obecná

vľajka - ukončená lastovičím zástrihom. Pri jej tvorbe sa vychádzalo z farieb erbového znamenia a štítu.

Ekonomická oblasť

V obchodnom registri SR je evidovaných k novembru 2015 357 podnikateľských subjektov – právnických osôb, z toho 11 spoločností je v likvidácii. Počas obdobia rokov 2009 – 2014 mal vývoj počtu právnických osôb v obci rastúci trend. Vývoj počtu fyzických osôb v obci vykazoval kolísavý trend. V živnostenskom registri SR je k novembru 2015 evidovaných 145 fyzických osôb podnikateľov, ktorý majú v obci sídlo prevádzkarne, z ktorých 1 má pozastavenú činnosť a 43 podnikateľov už ukončilo svoju živnosť.

Podnikateľské subjekty v obci predstavujú predovšetkým skupinu tzv. samozamestnávateľov. Ekonomicky aktívne obyvateľstvo (EAO) nachádza pracovné príležitosti v okolitých obciach, resp. v širšom okolí obce najmä v Bratislave. Potvrďuje to aj vysoká hodnota ukazovateľa dochádzka do zamestnania získaná v rámci SODB 2011 (88,03%). Počet ekonomicky aktívneho obyvateľstva v obci za obdobie rokov 1991 – 2011 vykazoval rastúci trend. Obyvatelia obce sú najväčším podielom zamestnaní vo veľkoobchode a maloobchode a vo verejnej správe.

Vývoj príjmov bežného rozpočtu za obdobie rokov 2010– 2014 v obci s výnimkou roku 2011 mal rastúci trend. V rámci miestnych daní obec vyrubuje okrem dane z nehnuteľnosti aj daň za psa, daň za užívanie verejného priestranstva, daň za predajné automaty a daň za ubytovanie. Najväčší podiel na celkových bežných príjmoch obce predstavujú príjmy vo forme daňových príjmov (55,9%). Nedaňové príjmy, ktoré predstavujú predovšetkým príjmy z využívania majetku predstavujú 18,7 % a granty a transfery tvoria 23,5 % - ný podiel.

Vývoj celkových bežných výdavkov v obci mal s výnimkou roku 2011 rastúci trend. V porovnaní rokov 2010 a 2014 došlo k nárastu celkových bežných výdavkov obce o 11,84%. Najväčší podiel výdavkov v rámci bežného rozpočtu obce tvoria výdavky spojené so vzdelávaním (28,6%). Viac ako 22% obec vynakladá na administratívu a 6% na výdavky spojené plánovaním a manažmentom obce. Na odpadové hospodárstvo obce vynakladá takmer 10% bežných výdavkov a 13,9% na oblasť bezpečnosti. Viac ako 4% vynakladá obec na kultúru a na sociálne služby a viac ako 3% na šport v obci. Na ostatné oblasti vynakladá obec v priemere do 2% z bežných výdavkov. Počas celého obdobia rokov 2010 - 2014 obec realizovala investičné aktivity.

Obec Bernolákovo neprevádzkuje žiadnu podnikateľskú činnosť a nemá zriadené ani založené žiadne právnické osoby a tiež obec nemá zriadenú žiadnu príspevkovú organizáciu.

Obec Bernolákovo má priaznivé napojenie na dopravnú infraštruktúru regionálneho až medzinárodného významu. Dopravne je naviazaná na Bratislavu prostredníctvom cesty I. triedy č. I/61 a železničnej trate Bratislava-Štúrovo. Katastrálnym územím obce prechádza aj diaľnica D1 Bratislava – Trnava – Žilina. Kvalitnú cyklodopravu umožňujú dva cyklochodníky – Bernolákovo – Ivanka pri Dunaji a Bernolákovo – Nová Dedinka. Železničná trať Bratislava - Nové Zámky – Štúrovo - Budapešť prechádza stredom zastavaného územia obce v dĺžke cca 3 km. Verejnú hromadnú dopravu zabezpečujú okrem osobnej železničnej dopravy na trati Bratislava - Senec aj autobusové linky SAD Bratislava.

Zásobovanie elektrickou energiou je riešené prevažne vzdušnými vedeniami č. 210 medzi RZ Senec a RZ BEZ a Biskupice do Hydinárskych závodov a tiež aj káblovými vedeniami vysokého napätia 22 kV, odbočujúcimi z kmeňových vedení. Obec je kompletne splynofikovaná. V obci Bernolákovo je inštalovaná automatická telefónna ústredňa. ATÚ je umiestnená v budove pošty na Viničnej ulici. Celé územie je dobre pokryté signálom všetkých sietí – O2, Orange, Telekom. Obec neprevádzkuje vlastnú TV, ale v rámci občianskej aktivity vznikol videoportál na internete – Oko Bernolákova. Verejný rozhlas, ktorý obec využíva na informovanie obyvateľov obce je vedený na stĺpoch verejného osvetlenia. Rozhlas si vyžaduje rekonštrukciu. Verejné osvetlenie je takisto pred rekonštrukciou.

Sociálna oblasť

Obec Bernolákovo sa počtom obyvateľov zaraďuje k veľkým obciam Slovenska. K 31.12.2014 mala obec 6 147 trvalo bývajúcich obyvateľov, avšak tento počet nezodpovedá realite, keďže v obci žijú aj obyvatelia, ktorí nie sú prihlásení na trvalý pobyt. Odhaduje sa, že počet neprihlásených obyvateľov presahuje 1000 obyvateľov.

Počas obdobia rokov 1991-2014 počet obyvateľov obce Bernolákovo rástol rýchlejšie ako počet obyvateľov Slovenska. Počas obdobia rokov 2001 – 2014 obec dosahovala s výnimkou roku 2001 prirodzený prírastok obyvateľov, čo znamená, že viac obyvateľov sa narodilo ako zomrelo a takisto obec každoročne dosahovala kladné migračné saldo, čo znamená, že viac obyvateľov sa do obce prisťahováva ako odsťahováva.

V roku 2014 tvorilo obyvateľstvo v produktívnom veku 67,2 % z celkového počtu obyvateľov obce. Predproduktívna zložka obyvateľov tvorila 18,2% a poproduktívne obyvateľstvo tvorilo 14,6% - ný podiel.

Z hľadiska vzdelanostnej štruktúry v obci prevládajú obyvatelia s ukončeným vysokoškolským vzdelaním II. stupňa (14,87%). V obci klesal podiel obyvateľov slovenskej národnosti (pokles v roku 2011 v porovnaní s rokom 1991 predstavoval 2,92%), naopak vzrastal podiel obyvateľov nezistenej národnosti (nárast v roku 2011 v porovnaní s rokom 1991 predstavoval viac ako 9 - násobok).

Z hľadiska konfesijnej štruktúry došlo iba k nepatrným zmenám. V roku 2001 v porovnaní s rokom 1991 narástol podiel obyvateľov rímskokatolíckej cirkvi, no už v roku 2011 poklesol podiel tejto skupiny veriacich.

Pre kultúrno – spoločenské aktivity majú obyvatelia k dispozícii kultúrny dom, situovaný v centre obce. Pre kultúrne podujatia slúži veľká sála (20x11 m) s kapacitou 220

V rámci kultúrno – spoločenských organizácií najvýraznejšie vyvíjajú aktivity Centrum jazdeckého športu, Detský tanečný súbor Niagara, Poľovnícke združenie Diana, MO Slovenského zväzu záhradkárov, Ochotnícke divadlo, Dobro M2, OZ k veci, Klub dôchodcov, Miestny spolok Slovenského červeného kríža, Dobrovoľný hasičský zbor, Organizácia zdravotne postihnutých Nádej, Nadácia Toma Sawyera, Združenie záchrany kultúrnych pamiatok v Bernolákove, Združenie pre občianske záležitosti, Spevácky zbor Čeklišan., OZ Hrad Čeklis. Obec je členom ZMOS.

Obytná funkcia obce Bernolákovo je základnou funkciou tejto obce. V roku 2011 v porovnaní s rokom 2001 narástol celkový počet bytov v obci o 368 bytov. Z porovnaní

rokov 2001 a 2011 vzrástol celkový počet domov, ale aj počet trvalo obývaných domov. Počas obdobia desiatich rokov sa zvýšil počet rodinných domov

V obci Bernolákovo funguje materská škola, základná škola, Základná umelecká škola a Spojená škola Ivanka pri Dunaji pracovisko Bernolákovo. Obec prevádzkuje aj školský autobus. Okrem toho sú rodičom k dispozícii aj súkromné jasle a súkromné materské školy.

Zdravotnú starostlivosť pre obyvateľov obce poskytuje zdravotné stredisko so 4 ambulanciami (2 praktickí lekári, detský lekár, stomatológ), v objekte je tiež lekárň. A ďalšia lekárň sa nachádza v obci mimo zdravotného strediska. Ďalej je v obci 3 súkromné zubné ambulancie a ambulancia gynekológa. V obci poskytujú svoje služby aj 3 veterinári.

Obec od roku 2003 zabezpečuje výkon opatrovateľskej služby. V obci funguje Detský domov Nádej. Okrem toho obec zabezpečuje pre seniorov aj donášku jedla, resp. ponúka služby výdajne obedov a tiež aj domov sociálnych služieb a zariadenie pre seniorov „Senior Pohoda“. Obec má k dispozícii aj 24 sociálnych bytov. Pre mamičky s deťmi je k dispozícii materské centrum. Obec poskytuje služby aj v rámci komunitného centra Koráb. Služby sú zabezpečené menšími predajňami potravinárskeho tovaru, rozličného tovaru a vybraného spotrebného tovaru – papiernictvo, chovateľské potreby, záhradkárske, rybárske potreby, železiarstvo, kvetinarstvo, domáce potreby, textil.

Obecný úrad sa nachádza v budove, ktorá je zrekonštruovaná. V obci sa nachádza cintorín, ktorého kapacita nie je postačujúca. Dom smútku je po rekonštrukcii. Obec má zriadenú obecnú políciu, ale v obci sídli aj Obvodné oddelenie PZ SR. V obci sa nachádza pošta. Obec vydáva obecné noviny Bernolák. 4 - 5x ročne

Oblasť environmentu a ochrany životného prostredia

Obec Bernolákovo leží v západnej časti Podunajskej nížiny, na nive Malého Dunaja a Čiernej vody. Reliéf je rovinatý, v severnej časti prechádza do pahorkatiny od 128 do 170 m.n.m., so stredom obce v 150 m.n.m. Kataster je odlesnený, zvyšky lužného lesa sa zachovali len pozdĺž vodných tokov.

V katastri obce Bernolákovo sa nachádzajú maloplošné chránené územia: Brečtanový hájik, rameno Čiernej vody, ramená Malého Dunaja. V intraviláne obce sa nachádza chránený park – historický park pri kaštieli o rozlohe cca 18,2 ha. Celková výmera územia obce k 31.12.2014 je 2 843,1 ha. Poľnohospodárska pôda tvorí 74,56% z celkovej výmery pôdneho fondu a 25,44% tvorí nepoľnohospodárska pôda.

V obci sa neprebehla komasácia pôdy. V obci prebieha ROEP a obec má schválený územný plán z roku 1995 a značne zmenený po roku 2000.

Obcou pretekajú Biela Voda, Ľadová Voda, Čierna Voda a Malý Dunaj. Vodné toky Čierna voda a Malý Dunaj sa vyznačujú vysokou mierou znečistenia.

Obec je zásobovaná pitnou vodou z vodovodného systému, ktorý je v správe a vlastníctve Bratislavskej vodárenskej spoločnosti. Na verejný vodovod je napojených 98% domácností. V obci je vybudovaná kanalizačná sieť aj keď nie na území celej obce. Obec je napojená na Podkarpatský kanalizačný zberač.

Obec zabezpečuje separovaný zber odpadu – pravidelne sa vykonáva zber elektrického a elektronického šrotu, bielej techniky, autobaterií, papiera, plastov, skla. Zber biologického zeleného odpadu sa realizuje formou veľkoobjemových kontajnerov. V obci sa nachádza aj

súkromné kompostovisko. Základná škola organizuje zber druhotných surovín (papier). Obec má vypracovaný program odpadového hospodárstva. Zber a odvoz komunálneho odpadu na riadenú skládku v lokalite Martin (Senec) zabezpečuje firma SOBA Senec.

6. ANALÝZA SILNÝCH A SLABÝCH STRÁNOK ÚZEMIA

Silné stránky predstavujú faktory, ktoré majú na rozvoj obce pozitívny vplyv. Zahŕňajú komparatívne a konkurenčné výhody obce pre rôzne typy rozvojových aktivít. Slabé stránky predstavujú faktory, ktoré majú negatívny vplyv na jeho rozvoj a obmedzujú rozvojové aktivity. V obci Bernolákovo boli identifikované nasledovné silné a slabé stránky:

V oblasti dostupnosti a občianskej vybavenosti:

- + výhodná geografická poloha obce v blízkosti hlavného mesta, dobrá dopravná dostupnosť, vybudovaná cyklotrasa,
- + vybudovaná telekomunikačná sieť, elektrická sieť, existujúci rozvod zemného plynu, vodovod, separovaný zber,
- zlý stav miestnych komunikácií a chodníkov, nevyhovujúca cestná infraštruktúra v dôsledku nadmernej výstavby,
- absencia verejného osvetlenia na niektorých uliciach, poruchové verejné osvetlenie
- ZUŠ nesídlí vo vlastných priestoroch, nedostatočná kapacita MŠ a ZŠ z dôvodu vysokého prírastku obyvateľov

V oblasti ekonomiky, cestovného ruchu a pracovných príležitostí:

- + pekné a kľudné prírodné prostredie, zachovanie pôvodného vidieckeho charakteru obce,
- + existencia kultúrnych pamiatok a historického náučného chodníka,
- absencia obecných plôch a objektov vhodných na podnikanie, nedostatočná ponuka komerčných služieb v obci,

V oblasti komunitného života a ľudských zdrojov:


- + pretrvávajúci lokálpatriotizmus u domáceho obyvateľstva, dobrá spolupráca zastupiteľstva a starostu, dobré susedské vzťahy, aktívny samosprávny manažment,
- + široké možnosti kultúrneho, spoločenského a športového vyžitia, široké spektrum záujmových organizácií,
- absencia veľkého priestoru pre usporadúvanie veľkých akcií v obci, absencia trhoviska, izolovanosť novej časti „Juh“ od diania v obci.

7. ANALÝZA PRÍČIN A DÔSLEDKOV OBCE BERNOLÁKOVO

Strategické plánovanie rozvoja obce sa zakladá na vyselektovaní a riešení prioritných problémov, ktoré majú svoje príčiny a dôsledky. Pre stanovenie príčin a dôsledkov je použitá metóda zostrojenia stromu problémov. Obyvatelia obce na stretnutí na základe diskusií a spoločného konsenzu rozhodnú o tom, ktoré problémy sú kľúčové, čo spôsobujú (dôsledky) a naopak, čo ich spôsobuje (príčiny).

PROGRAM HOSPODÁRSKEHO ROZVOJA A SOCIÁLNEHO ROZVOJA OBCE BERNOLÁKOVO NA OBDOBIE ROKOV 2015-2022

STROM PROBLÉMOV OBCE BERNOLÁKOVO



8. POSTOJE A NÁZORY OBYVATEĽOV OBCE NA ŽIVOT A DIANIE V OBCI A PERSPEKTÍVY JEJ ĎALŠIEHO VÝVOJA


Tabuľka 28 Plánovací formulár prieskumu

DÔLEŽITÉ OTÁZKY	ZDÔVODNENIE	POZNÁMKY
Prečo je potrebné získať informácie prostredníctvom prieskumu?	Prieskum priamo v teréne prináša primárne údaje o území, jeho jednotlivých rozvojových faktoroch, zachytáva potreby miestneho obyvateľstva, miestnych podnikateľov, záujmových skupín, ako aj predstaviteľov miestnej samosprávy. Ďalším dôvodom sú nedostatočne zachytené a reprezentované údaje v sekundárnych databázach až po úroveň samotných obcí.	Pred spracovaním analytickej časti sa v obci uskutočnil dotazníkový prieskum medzi miestnym obyvateľstvom, v ktorom obyvatelia hodnotili súčasný stav rozvoja obce a načrtávali možnú víziu obce. Očakávaným výsledkom bolo získanie spätnej väzby minimálne od prieskumu, 10 % obyvateľov.
Čo je jeho cieľom?	Cieľom prieskumu je získanie primárnych informácií a hodnotenie súčasného stavu obce očami miestnych obyvateľov. Súčasťou je poznanie potrieb obyvateľov, ich očakávaní z hľadiska dlhodobého sociálno-ekonomického rozvoja obce.	Prieskum sa uskutočnil na území obce, bol zameraný na vnímanie obce ako priestoru pre bývanie, prácu, voľno časové aktivity, uspokojovanie základných životných potrieb a rozvoj obce.
Akým spôsobom sa bude uskutočňovať?	Prieskum sa bude realizovať prostredníctvom dotazníkového hárka, ktorý bude v tlačenej forme distribuovaný do domácností a súčasne bude sprístupnený aj v elektronickej podobe na web-stránke obce.	Dotazník bol distribuovaný v počte 1 ks do každej domácnosti, pričom ostatní členovia domácnosti sa mohli zapojiť prostredníctvom web stránky.
Aké budú finančné nároky?	Predpokladané náklady	200,00 Eur
Aké budú časové nároky?	Dotazníkový prieskum bude prebiehať jeden kalendárny mesiac.	1 mesiac, dotazník bol distribuovaný prostredníctvom Slovenskej pošty, a.s.
Kto bude za realizáciu prieskumu zodpovedný?	Spracovateľ PHSR a samotná obec	Spracovateľ PHSR a obec prostredníctvom lokálnych médií (rozhlas, TV, web, noviny) a úradnej tabule informovať o realizácii a význame prieskumu na

Prameň: vlastné spracovanie

V priebehu mesiacov september - október 2015 sa v obci Bernolákovo realizoval dotazníkový prieskum, zameraný na získanie postojov a návrhov obyvateľov k životu v obci a jej budúcemu smerovaniu. Prieskumu sa zúčastnilo 366 obyvateľov. Aj napriek tomu, že je problematické presne identifikovať % podiel obyvateľov z celkového počtu obyvateľov obce, ktorí sa zúčastnili prieskumu z dôvodu, že nie všetci obyvatelia sa hlásia k trvalému pobytu a mohli sa do prieskumu zapojiť, je potrebné rešpektovať názory občanov a vychádzať aj z nich pri tvorbe stratégie pre ďalšie obdobie.

Čo sa týka základnej charakteristiky respondentov, prieskumu sa zúčastnilo 40% mužov a 60% žien. Z pohľadu veku respondentov sa do prieskumu zapojili všetky skupiny, najvýznamnejšie zastúpenie mali obyvatelia z kategórie 35 až 44 ročných a nad 55 rokov. Z pohľadu sociálneho postavenia respondentov preto prevládali zamestnaní a následne dôchodcovia. Zo skupiny respondentov 24,3% žije v obci kratšie ako 5 rokov. Dĺžka života v obci ovplyvňuje pohľad obyvateľov na obec, jej potenciál a problémy, ktoré obyvatelia žijúci v obci dlhodobo veľmi dobre poznajú. Obyvatelia, ktorí žijú v obci kratšiu dobu však často vidia aj iné riešenia ako tie zabehnuté, preto pri tvorbe stratégie sú nevyhnutné tak názory staro- ako aj novousadlíkov.



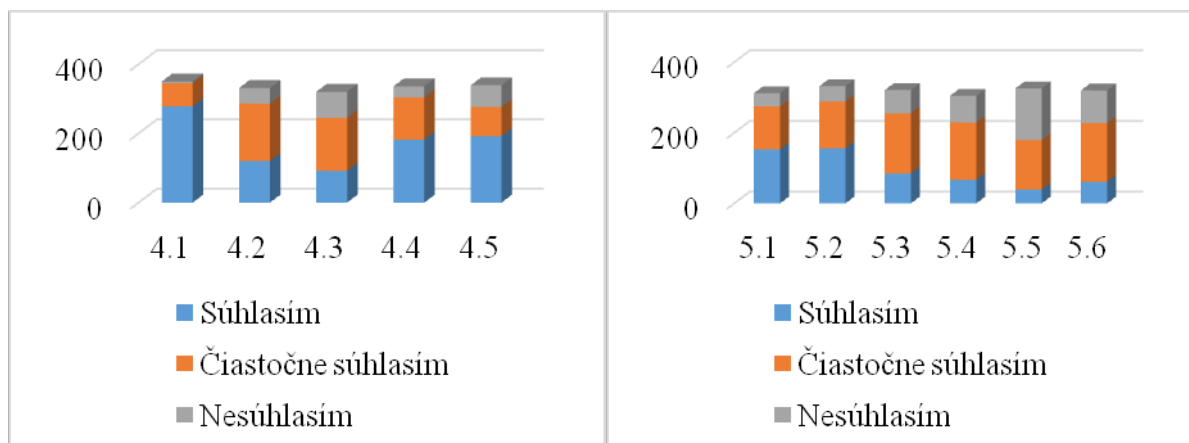
Obrázok 27 Charakteristika respondentov z pohľadu veku a sociálneho postavenia

Prameň: vlastné spracovanie

Prvá časť dotazníkového prieskumu sa týkala hodnotenia života v obci, jeho výhod a nevýhod a hodnotenia služieb poskytovaných v obci. Čo sa týka výhod bývania v obci, respondenti najčastejšie súhlasili s výrokmi *Život je tu pokojnejší ako v meste (4.1)*. Najmenej súhlasili s výrokom *Môžem sa tu lepšie realizovať, naplňovať svoje plány (4.3)*. Ďalej respondenti uviedli ďalšie dôvody, kvôli ktorým žijú v obci. Medzi ne patrí blízkosť hlavného mesta, vidiecky ráz, bezpečné a kľudné miesto, veľa zelene, čistejšie prostredie ako v meste, pekná lokalita, cyklochodníky, vlastníctvo nehnuteľností v obci, záhradka, lepšia kvalita bývania v rodinnom dome v porovnaní s bytom, spokojnosť so službami materskej škôlky, detské ihrisko, policajti pri škole, informovanie rozhlasom, aktivity samosprávy.

Čo sa týka nevýhod života v obci, respondenti najčastejšie súhlasili s výrokom *Málo pracovných príležitostí (5.1)* a *Horšia kvalita a nedostatok služieb a tovarov ako v meste (5.2)*. Okrem toho respondenti uviedli ďalšie nevýhody a to najmä nadmerná výstavba a menej zelene na nových uliciach, čím sa stráca vidiecky charakter, s rastúcou výstavbou nedostatočne riešené služby (kapacita MŠ, ihriská, potraviny, zeleň a pod.) a občianska vybavenosť, nízka urbanistická kultúra, málo zelene, absencia parku, oddychových zón, miest na stretávanie sa obyvateľov, psíčkarov a pod., absencia odpadkových košov, Málo aktivít (občania sa nemajú do čoho zapojiť), neexistujúce priestory pre napr. lokálnych podnikateľov (napr. trhovisko pre farmárske trhy), nerozvíjajúci sa spoločenský život, nerozvíjanie tradícií, problematické susedské vzťahy v niektorých prípadoch, vzťahy medzi novo- a staro-usadlíkmi, prejazd nákladných áut, zhoršená kvalita ciest a chodníkov a v nových častiach ich absencia, nízka bezpečnosť chodcov, dopravné zápchy smerom na Bratislavu,

nedisciplinovanosť vodičov, nedostatočne riešené dopravné služby (autobusové zastávky d'aleko), častý prejazd vlakov, nedostatočné priestory pre parkovanie čoraz väčšieho množstva áut, absencia kanalizácie, nízke environmentálne povedomie niektorých obyvateľov (spaľovanie odpadu v záhradách, psi na voľno) a neriešenie tohto problému samosprávou, rozrastanie sa ilegálnych skládok, znečistený potok Čierna voda.



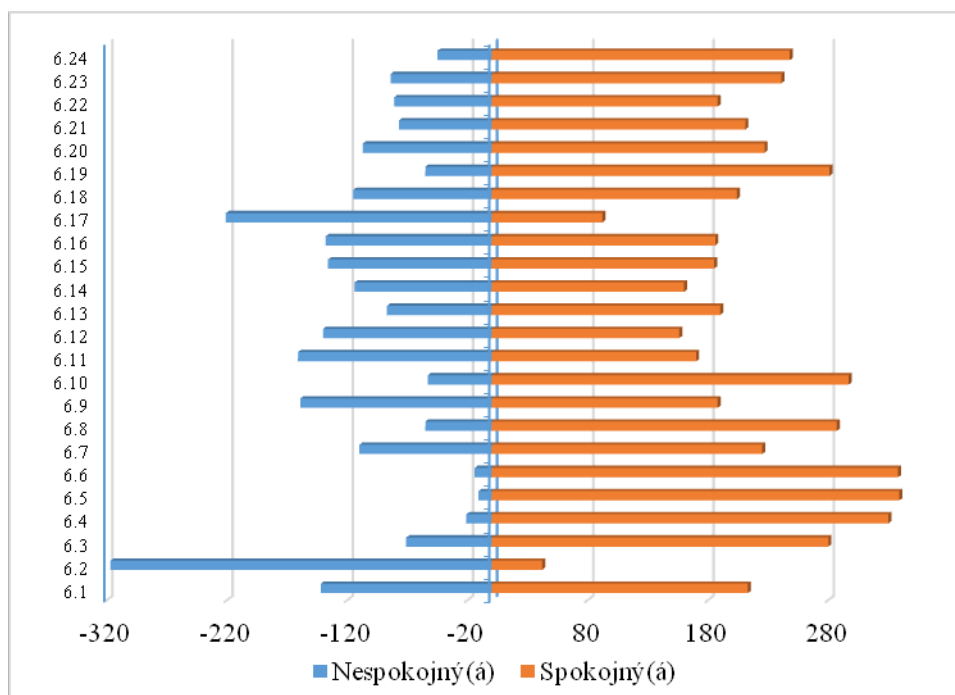
Obrázok 28 Výhody a nevýhody života v obci

Prameň: vlastné spracovanie

Respondenti hodnotili aj poskytovanie služieb v obci, kde boli respondenti spokojní s väčšinou služieb, najmä s vybavenosťou obce verejným vodovodom (6.4), plynom (6.5), elektrinou (6.6), systémom zberu komunálneho odpadu (6.10) a vybavenosťou obce kanalizáciou (6.3). V oblasti nespokojnosti so službami sa respondenti zhodli najmä v nespokojnosti so stavom chodníkov a ciest (6.2) či možnosťami pre rekreáciu (6.17).

Okrem týchto sú služieb ďalej respondenti nespokojní, resp. chýba im:

- Nedostatok parkovacích miest, zlý stav chodníkov, cyklochodníka, ciest, absencia parku, rekreačných zón, zelene, nedostatočná údržba zelene, nedostatočné riešenie dopravy a dopravných služieb (dopravné zápchy smerom na Bratislavu),
- Absencia odborných lekárov a zdravotníckych služieb, nezachádzanie autobusov do obce, preplnená škôlka a potreba výstavby novej škôlky, preplnená škola, slabá podpora lokálnych spolkov (DHZ), málo detských ihrísk, športové zariadenie s možnosťami rôznych športov a cvičení, fitness centrum, komunitné centrum, bazén, málo spoločenských aktivít, nedostatočné služby pre seniorov (strava, denný stacionár a pod.), vybudovať kamerový systém
- Absentuje zberný dvor, potrebné prehĺbiť jarky, aby sa zabránilo prelievaniu počas silnejších dažďov, dokončenie rekreačno náučného chodníka, sprístupnenie pamätnej izby A Bernoláka na fare, pamätné tabule, chýba vstup pre verejnosť do parku kaštieľa,
- Absentujú niektoré typy obchodov a služieb (farby, PVC, čistiareň, galantéria, kaviareň, cukráreň a i.), bankomat, slabá podpora podnikateľov zo strany samosprávy



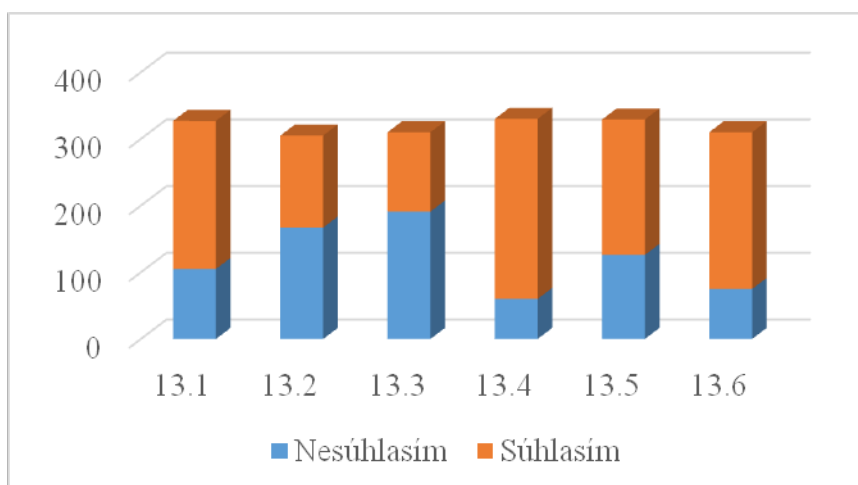
Obrázok 29 Hodnotenie služieb respondentmi

Prameň: vlastné spracovanie

Ďalšia časť dotazníka sa venovala oblasti možností zamestnať sa. Najvýraznejšie boli respondenti nespokojní s možnosťami zamestnať sa pre ženy (55%), ďalej pre mladých a pre mužov (50%). Respondenti by najviac nových pracovných miest vytvárali v remeselnej výrobe, v obchode a komerčných službách a v poľnohospodárstve, vinárstve, lesníctve a v sociálnej oblasti. Ďalej respondenti navrhovali vytvárať pracovné príležitosti v kultúre, službách (konkrétne drobné remeselnícke služby, cestovná kancelária, oprava bicyklov), školstve, verejne-prospešných službách (ako starostlivosť o poriadok v obci a o zeleň). Najčastejšie dôvody, prečo nevznikajú nové pracovné príležitosti, uvádzali respondenti nezáujem zo strany podnikateľov a nedostatočne vybudovanú infraštruktúru potrebnú pre podnikanie. Medzi ďalšie dôvody, ktoré respondenti označili patrila blízkosť Bratislavy, byrokracia a slabá informovanosť, nízka kreativita ľudí a kvalita ľudských zdrojov, nedostatočná podpora zo strany obce.

Ďalšia časť prieskumu sa týkala sociálneho života a vzťahov v obci. Sociálny život v obci je veľmi dôležitý pre celkový dobrý život v obci. Pokiaľ sú vzťahy v obci narušené, ďalší rozvoj v obci je veľmi obtiažny. Naopak, pokiaľ sú medzi obyvateľmi dobré vzťahy, obec sa rozvíja omnoho ľahšie a úspešnejšie. Susedské vzťahy v obci Bernolákovo boli hodnotené veľmi pozitívne, až 68% respondentov uviedlo, že vzťahy sú dobré, medziľudské vzťahy boli respondentmi hodnotené skôr ako ani dobré ani zlé (53%) alebo dobré (36%). O dianie v obci sa 54% respondentov zaujíma často, 43% sporadicky. 13% respondentov je aktívnych aj v spolkoch a združeniach, ako napr. 10th SFG ODA015 BERNOLÁKOVO, airsoftový športový klub, Čeklíske divadlo BOT, Združenie K veci, Červený kríž, OZ Nádej, OZ Hrad Čeklís, súbor Čeklínsky, DHZ, Klub dôchodcov, telesne postihnutých, Kantry klub, OZ ZRPŠ Školáčik, Komunitné Centrum Prístav Bernolákovo, obecný časopis Bernolák,

OZPN, Poľovnícke združenie, Športový klub Vatek, Spolok záhradkárov, SRZ – Bernolákovo, SZPB, VSČK, 33% respondentov je ochotných zapájať sa, aj keď zatiaľ sa nezapájajú a až 39% by bolo ochotných sa zapojiť, ale nevedia ako.



Obrázok 30 Výroky o aktívnosti a zapájaní sa do diania v obci podľa respondentov

Prameň: vlastné spracovanie

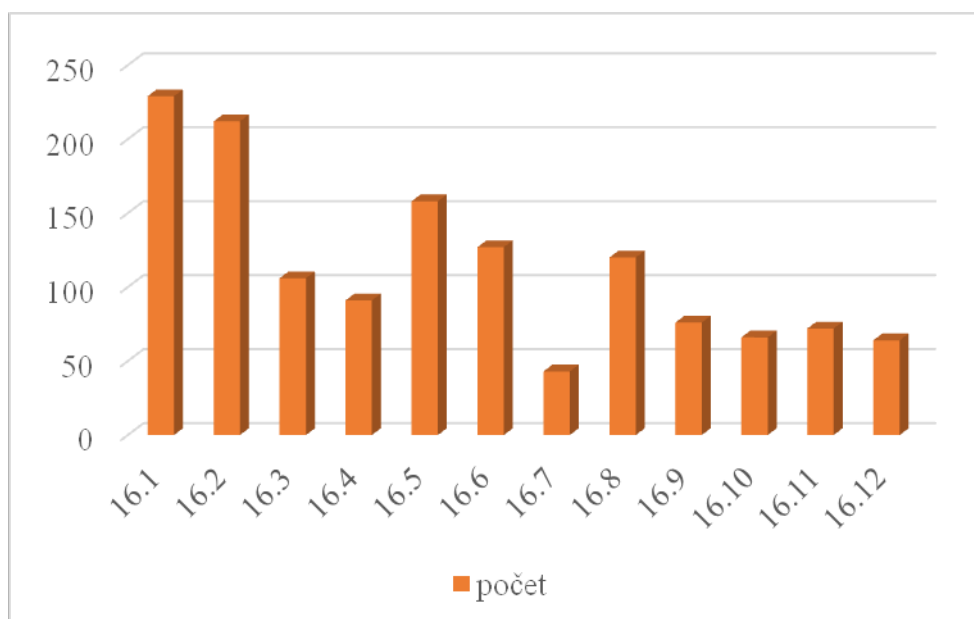
Čo sa týka výrokov, ku ktorým sa respondenti vyjadrovali, tak najčastejšie súhlasili s výrokmi *V obci existuje len pár jedincov, ktorí sa snažia, ale väčšina obyvateľstva je pasívna a nezaujíma sa o život v obci (13.4)* a *Niektorí obyvatelia kazia snahu iných (13.6)*. Najčastejšie nesúhlasili s výrokmi *Obyvatelia sú aktívni a snažia sa zatriktívniť život v obci, či spríjemniť prostredie (13.3)* a *Obyvatelia majú dostatok možností na seberealizáciu (13.2)*. Z odpovedí možno usúdiť, že obec by sa mala zamerať aj na oblasť aktivizácie obyvateľstva a na vytváranie priestoru pre seberealizáciu. Obyvatelia sa o dianie v obci najčastejšie dozvedajú z obecného rozhlasu, tlačovín, úradnej tabule alebo z internetu.

Posledná časť dotazníka bola zameraná na ďalšie smerovanie obce Bernolákovo. Respondenti by investovali finančné prostriedky najmä na zatriktívnenie okolia (16.5) a vybudovanie, resp. rekonštrukciu školských, sociálnych alebo zdravotníckych zariadení (16.2).

Respondenti navrhovali aj konkrétne aktivity:

- Zvýšenie kapacity MŠ a ZŠ, rozšírenie zdravotníckych zariadení a služieb, vybudovanie detských ihrísk, rozšíriť možnosti pre športové aktivity (multifunkčná športová hala, bazén), rozšíriť separovaný zber, rozšíriť a skvalitniť sociálne služby, rozšíriť voľnočasové aktivity pre rôzne skupiny obyvateľov, opraviť kultúrny dom, vybudovanie komunitného centra (centra oddychu), rozšíriť kamerový systém, podpora kultúrnych, spoločenských a verejno-prospešných aktivít
- Oprava ciest a chodníkov, dobudovanie chodníkov, parkovacích miest, zvýšiť bezpečnosť chodcov (viac prechodov, spomaľovače a pod.), dokončenie cyklochodníka do Novej Dedinky, vybudovanie cyklotrasy k Seneckým jazerám, prekládka káblov do zeme, osvetlenie, dobudovanie kanalizácie v celej obci, prispôsobiť výstavbu aj možnostiam občianskej vybavenosti, lepšia koordinácia výstavby,

- Orezanie a ošetrovanie stromov na uliciach, údržba zelene, vysádzať zeleň najmä v nových častiach, vytvárať parčíky, oddychové zóny (zóna oddychu pri bielej vode), čistenie potoka, ochrana biotopov, obnova systému odvodňovacích jarkov, lepšia kontrola a pokutovanie znečisťovateľov ŽP, fotopasce
- vybudovanie trhoviska, priestory pre živnostníkov, rozvoj komerčných služieb, sprístupnenie obecných nehnuteľností pre aktivity rozvíjajúce komunitu,
- oprava a sprístupnenie kaštieľa a parku, hrad Čeklís, zvyšovať povedomie o histórii, tradíciách, informovanosť obyvateľov, informatizácia inštitúcií v obci,



Obrázok 31 Investovanie finančných prostriedkov podľa respondentov

Prameň: vlastné spracovanie

Respondenti si vybrali túto víziu pre obec Bernolákovo:

„Obec bude predovšetkým príjemným miestom pre bývanie s dostupnými a kvalitnými službami, atraktívnym vzhľadom a kvalitným životným prostredím s bohatým kultúrnospoločenským životom.“

Ďalej respondenti uviedli svoje názory, na to ako by mala obec vyzerat'. Tieto postoje sa týkali najmä čistoty obce a okolia, zlepšenie dopravnej situácie v obci, zlepšenia vzťahov medzi novo- a staro-usadlíkmi, dobudovania občianskej vybavenosti, obmedzenia nekoordinovanej výstavby. Jeden respondent vyjadril aj negatívnu víziu, či skôr hrozbu takto: „Obec bude preľudnená, chaoticky zastavaná bez kvalitnej základnej infraštruktúry, s ešte horšími možnosťami dochádzania väčšiny obyvateľov za prácou do hlavného mesta.“

Časť A. II Analýza vonkajšieho prostredia

Vonkajšie prostredie zahŕňa makroprostredie a konkurenčné prostredie, v ktorom sa obec Bernolákovo nachádza. Vstupy vonkajšieho prostredia môžu predstavovať externé ľudské zdroje, materiálno-technické zdroje, finančné aj informačné zdroje, ako aj legislatívne prostredie.

1. ANALÝZA VPLYVU VONKAJŠIEHO PROSTREDIA NA VÝVOJ SITUÁCIE V ÚZEMÍ

STEEP analýza je analýza širšieho prostredia obce Bernolákovo zameraná na komplex sociálnych, technologických, ekonomických, ekologických a politických faktorov v rámci územia obce. Výsledkom je tak hodnotenie prostredia, ktoré podmieňuje spôsob a riadenie samotného rozvoja obce.

Makro prostredie je vonkajšie prostredie obce, ktoré obec nemôže vôbec ovplyvniť. Naopak toto prostredie ovplyvňuje obec a tá nemá inú možnosť ako sa prvkom tohto prostredia čo najlepšie prispôbiť.

Analýza sociálnych faktorov sa zameriava na vzťah k tradíciám a tradičným hodnotám, technická a ekonomická analýzy sa zameriava na priebeh, prejavy a dôsledky zmien na úrovni národnej. Analýza ekologických faktorov sa zaoberá zmenami na národnej úrovni v rámci riešenia otázok životného prostredia a analýza politického prostredia sa zaoberá legislatívnym prostredím na národnej úrovni.

Tabuľka 29 STEEP analýza obce Bernolákovo (analýza externého prostredia)

Sociálne	Technologické	Ekonomické	Ekologické	Politické	Hodnoty
Zmeny populácie	Úroveň vybudovania technickej infraštruktúry	Nové trhy a nové príležitosti	Existencia divokých skládok	Dopady politických rozhodnutí štátu na obec	Nárast socio- patologických javov
Zmeny postojov a správania obyvateľov	Pokrytie územia signálom mobilných operátorov a internetu	Znížené príjmy z využívania obecného majetku	Novela zákona o odpadoch	Legislatíva	Bohatý duchovný život
Zmeny správania volených predstaviteľov	Zavádzanie e-governmentu	Zaradenie obce do BSK	Nedostatočná údržba vodných tokov z pohľadu povodia Dunaja	Etické kódexy pre volených predstaviteľov a zamestnancov v úradoch ÚS	Tímová spolupráca a budovanie partnerstiev v obci
Zmeny správania podnikateľských subjektov	Dostupnosť informácií prostredníctvom miestnych kanálov	Príchod nových investorov do obce	Nedisciplinovanosť vo vzťahu k životnému prostrediu	Zmena národnej vlády ako výsledok volieb na život v obci	Osobné hodnoty

Zdroj: vlastné spracovanie

2. ANALÝZA PRÍLEŽITOSTÍ A OHROZENÍ PRE RAST A ROZVOJ OBCE BERNOLÁKOVO

Príležitosti tvoria faktory, ktoré plynú prevažne z vonkajšieho prostredia a môžu rozvoj obce ovplyvňovať pozitívne. Pre obec Bernolákovo boli identifikované nasledovné príležitosti:

V oblasti občianskej vybavenosti

- vybudovanie cyklotrás ako súčasť cestnej dopravy
- prepojenie cyklotrás na existujúce cyklotrasy v okolí
- rekonštrukcia miestnych komunikácií
- rekonštrukcia chodníkov
- rekonštrukcia a modernizácia budov vo vlastníctve obce
- rekonštrukcia verejného osvetlenia

V oblasti rozvoja ekonomiky, cestovného ruchu a pracovných príležitostí

- podporovať rozvoj vidieckeho cestovného ruchu
- podporovať rozvoj zážitkovej turistiky
- zlepšiť propagáciu obce
- rozšíriť domácu a cezhraničnú spoluprácu

V oblasti rozvoja komunitného života a ľudských zdrojov

- vytváranie partnerstiev vo vnútri obce a navonok
- vytvárať predpoklady pre vznik nových verejných priestorov

Časť A.III Zhodnotenie súčasného stavu obce Bernolákovo

Zhodnotenie súčasného stavu obce Bernolákovo predstavuje dôležitý vstup a informačnú základňu pre tvorbu spracovania stratégie rozvoja obce. Zmyslom tohto hodnotenia je vytvoriť rámcový prehľad problémových okruhov, určiť ich pôvod, poznať hlavné príčiny vzniku a identifikovať možné dôsledky. Na základe zhodnotenia súčasného stavu obce Bernolákovo bude možné navrhnúť stratégiu rozvoja obce na vopred stanovené obdobie.

1. SWOT ANALÝZA OBCE BERNOLÁKOVO

SWOT analýza je jednoduchá a pritom výstižná, vyčerpávajúca a objektívna charakteristika silných a slabých stránok obce a jej možných príležitostí a ohrození. Súčasne zahŕňa základné analytické poznatky o faktoroch, ktoré je možné využiť v prospech rozvoja územia a faktoroch, ktorým je potrebné v navrhovanej rozvojovej stratégii čeliť, resp. ich

PROGRAM HOSPODÁRSKEHO ROZVOJA A SOCIÁLNEHO ROZVOJA OBCE
BERNOLÁKOVO NA OBDOBIE ROKOV 2015-2022

eliminovať.

Samotná SWOT je skratkou 4 základných charakteristík týkajúcich sa hodnotenia vnútorného prostredia a vonkajšieho prostredia obce:

- Silné stránky (S – STRENGTHS) predstavujú faktory, ktoré majú na rozvoj obce pozitívny vplyv. Zahŕňajú komparatívne a konkurenčné výhody obce pre rôzne typy rozvojových aktivít.
- Slabé stránky (W – WEAKNESS) predstavujú faktory, ktoré majú negatívny vplyv na jeho rozvoj a obmedzujú rozvojové aktivity,
- Príležitosti (O – OPPORTUNITIES) tvoria faktory, ktoré plynú prevažne z vonkajšieho prostredia a môžu rozvoj obce ovplyvňovať pozitívne,
- Ohrozenia (T – THREATS) faktory, ktoré negatívnym spôsobom ovplyvnia rozvoj obce.

Tabuľka 30 SWOT analýza obce Bernolákovo

Silné stránky	Slabé stránky
<ul style="list-style-type: none">• výhodná geografická poloha v blízkosti hlavného mesta SR• dobrá dopravná dostupnosť• vhodné pôdno-klimatické podmienky pre poľnohospodársku prvovýrobu• vybudovaná telekomunikačná sieť, elektrická sieť, existujúci rozvod zemného plynu• nová kanalizácia• zachovanie pôvodného vidieckeho charakteru obce• pekné a kľudné prírodné prostredie• dobré susedské vzťahy• pretrvávajúci lokalpatriotizmus• súdržnosť obyvateľov obce v rozhodujúcich situáciách• funkčná web stránka obce• aktívny duchovný život v obci• aktívny samosprávny manažment (starosta, poslanci OZ)• záujem časti obyvateľov o verejné dianie• vysoká účasť na podujatiach v obci• široké spektrum kultúrno – spoločenských organizácií• široké spektrum kultúrnych a športových podujatí• kultúrne pamiatky• historický náučný chodník• 2 cyklotrasy• rekonštrukcia kaštieľa	<ul style="list-style-type: none">• nesúmerný nárast počtu obyvateľov obce v posledných rokoch• poddimenzovaná MŠ a ZŠ• lokalizácia obce v Bratislavskom samosprávnom kraji z hľadiska čerpania EÚ fondov• nedostatočná ponuka komerčných služieb• zastaralý kultúrny dom• nedostatok zdrojov na obnovu kultúrnych pamiatok• web obce nie je vo forme redakčného systému• nedostatok verejných priestorov pre rekreačné aktivity• poškodené chodníky• poškodené miestne komunikácie• nevyhovujúci stav niektorých obecných budov• nedisciplinovanosť vo vzťahu k životnému prostrediu• nedostatočná údržba vodných tokov• divoké skládky v katastri obce• nedostatočná ponuka služieb v obci• obec nevlastní plochy a objekty vhodné na podnikanie• nevyhovujúca cestná infraštruktúra• nedisciplinovaní psičkári• ZUŠ nesídlí vo vlastných priestoroch• nedodržiavanie leteckého koridoru• absencia priestoru pre organizovanie podujatí

**PROGRAM HOSPODÁRSKEHO ROZVOJA A SOCIÁLNEHO ROZVOJA OBCE
BERNOLÁKOVO NA OBDOBIE ROKOV 2015-2022**

	<ul style="list-style-type: none"> pre veľký počet ľudí • poruchové verejné osvetlenie a absencia osvetlenia niektorých ulíc • nevybavená cyklotrasa do Ivanky drobnými prvkami architektúry • nedostatok komunitných a sociálnych služieb • absencia obecného trhoviska • nekoncepčné zmeny a doplnky územného plánu obce
Príležitosti	Ohrozenia
<ul style="list-style-type: none"> • rekonštrukcia miestnych komunikácií • rekonštrukcia chodníkov • rekonštrukcia a modernizácia budov vo vlastníctve obce • rekonštrukcia verejného osvetlenia • podporovať rozvoj vidieckeho cestovného ruchu • podporovať rozvoj zážitkovej turistiky • vybudovanie cyklotrás ako súčasť cestnej dopravy • prepojenie cyklotrás na existujúce cyklotrasy v okolí • vytváranie partnerstiev vo vnútri obce a navonok • zlepšiť propagáciu obce • rozšíriť domácu a cezhraničnú spoluprácu • vytvárať predpoklady pre vznik nových verejných priestorov 	<ul style="list-style-type: none"> • čierne skládky odpadu • vysoká denná odchádzka za prácou • nevysporiadané majetkové vzťahy k pozemkom • zvyšovanie počtu sociálno-patologických javov u mladej generácie • realizácia developerských projektov bez zohľadnenia ich dopadov na udržateľný rozvoj obce • neriešenie cesty I/ 61 podľa pôvodného projektu a vybudovanie svetelnej križovatky pre odbočenie na diaľničnú križovatku Triblavina • nízky záujem občanov o veci verejné

Prameň: vlastné spracovanie

2. ANALÝZA MOŽNÝCH RIZÍK A HROZIEB, IDENTIFIKÁCIA KRITICKÝCH OBLASTÍ ROZVOJA

Ako je možné vidieť zo SWOT analýzy, obec sa potýka s viacerými problémami, ktoré nie je možné vyriešiť naraz, v dôsledku obmedzených finančných, personálnych a technických zdrojov. Strategické plánovanie rozvoja obce sa preto zakladá na vyselektovaní a riešení prioritných problémov. Pre stanovenie kľúčových problémov je použitá metóda zoznamu možných rizík.

Tabuľka 31 Kontrolný zoznam pre hodnotenie možných rizík

Druh rizika	Objekt rizika	Zdroj rizika	Nežiaduce dôsledky	Pravdepodobnosť
Individuálne	Obyvatelia	vytváranie čiernych skládok odpadu	zvýšené výdavky obce na	vysoká


**PROGRAM HOSPODÁRSKEHO ROZVOJA A SOCIÁLNEHO ROZVOJA OBCE
BERNOLÁKOVO NA OBDOBIE ROKOV 2015-2022**

			likvidáciu čiernych skládok	
Technické	parkovacie kapacity pri železničnej stanici	nedostatočné	parkovanie na zelených plochách	vysoká
	verejné osvetlenie	poruchovosť	znížená bezpečnosť obyvateľov	vysoká
Ekologické	ČOV	nedostatočná kapacita na úseku Potočná ulica - Nová Dedinka	vypúšťanie fekálií do voľnej prírody	vysoká
	kanalizácia	nedobudovaná v niektorých častiach obce	znížená kvalita života obyvateľov obce	vysoká
	verejná zeleň	nedostatočná obnova a starostlivosť	pokles atraktivity územia obce	vysoká
Sociálne	komunitné služby	absencia	pocit nedostatočnej sebarealizácie obyvateľov	vysoká
Ekonomické	obecné budovy	vysoká energetická náročnosť budov a s tým spojené vysoké prevádzkové náklady	zvýšené výdavky na prevádzku obecných budov	vysoká

Prameň: vlastné spracovanie

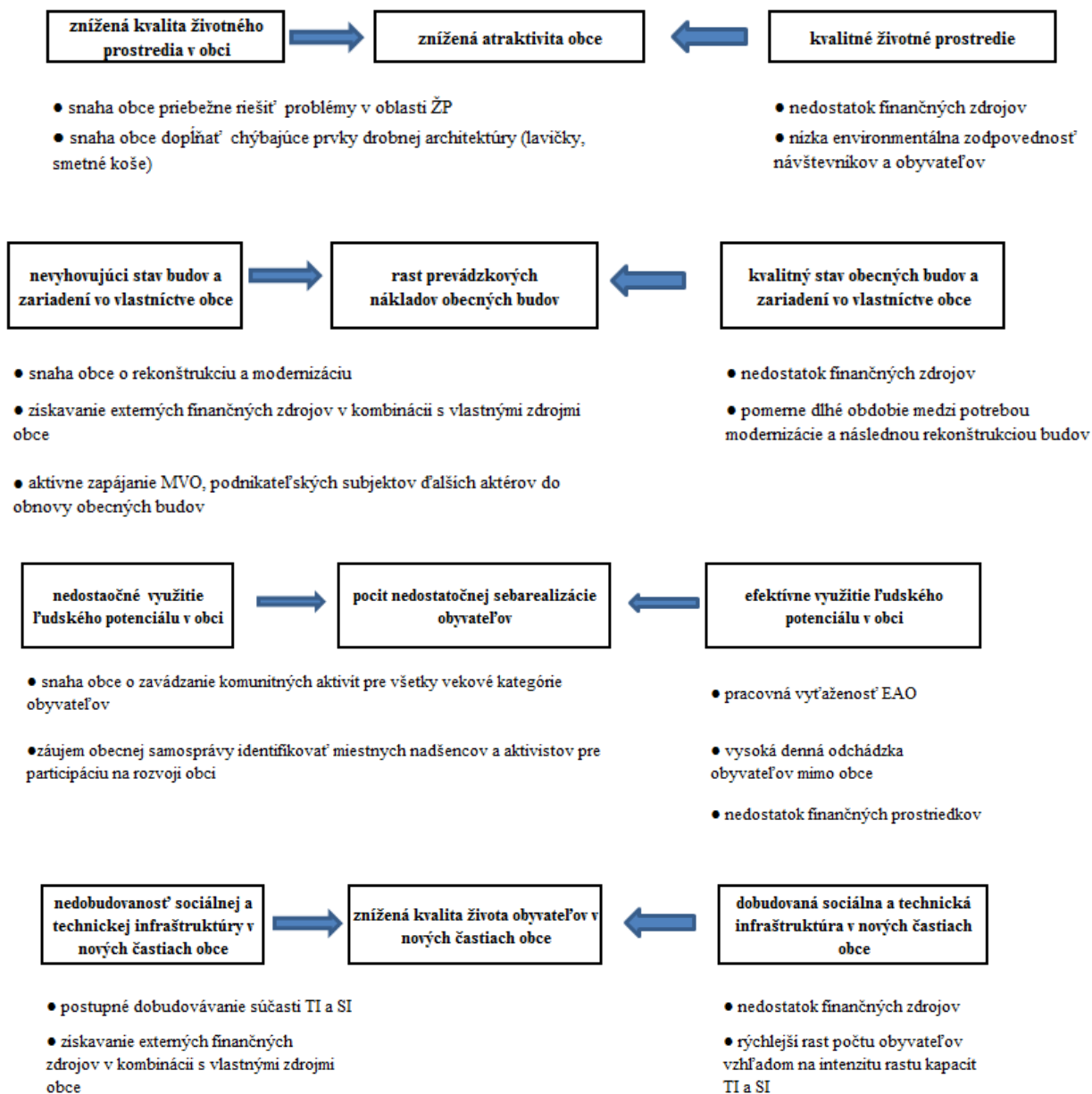
3. IDENTIFIKÁCIA VÝCHODÍSK A MOŽNÝCH RIEŠENÍ

Obyvatelia obce na stretnutí na základe diskusií a spoločného konsenzu definovali, ktoré problémy sú kľúčové, čo spôsobujú (dôsledky) a naopak, čo ich spôsobuje (príčiny). Takéto hierarchizovanie problémov umožní vyselektovať prioritné oblasti, v ktorých by obec mala a chce intervenovať, aby dosiahla zlepšenie stavu a celkový rozvoj. Strom problémov sa teda skladá z príčin (možno ich pokladať za korene problémov), zo samotných kľúčových problémov (kmene) a z následkov (koruna stromu). Pokiaľ budú odstránené korene problémov (príčiny), tak zahynie celý strom problémov. Strom cieľov je pozitívnym zrkadlovým obrazom stromu problémov. Problém vyjadruje súčasný negatívny stav, kým cieľ vyjadruje očakávané zlepšenie stavu. Východiská a možné riešenia vzniknutých problémov sú znázornené v strome cieľov. Vecné ciele, ktoré predstavujú korene vytvorené ako pozitívny odraz vyriešenia príčin a ktorých naplnením sa zlepšuje stav v prioritných oblastiach (opak kľúčových problémov), čím sa dosahuje celkový rozvoj obce – strategický cieľ (dosiahnutie opaku následkov).

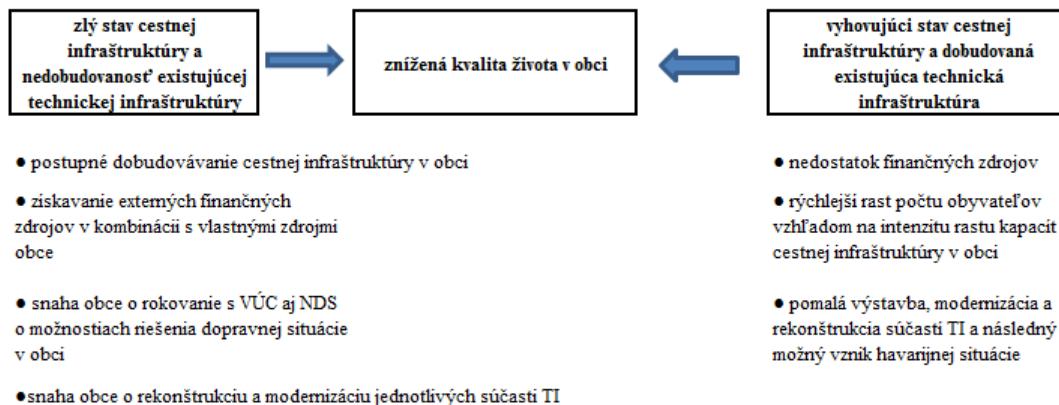


4. ODHAD BUDÚCEHO MOŽNÉHO VÝVOJA (ANALÝZA SILOVÝCH POLÍ)

Analýza silových polí predstavuje nástroj na riešenie problémov a prispieva k efektívnemu plánovaniu a zavádzaniu zmien v obci. Na území obce je možné opierajúc sa o predchádzajúce analýzy identifikovať vplyvy (resp. pôsobenie), ktoré podporujú alebo potláčajú otvorenosť obce voči plánovaným zmenám. Zmena môže nastať dvojako: zintenzívnením vplyvov, ktoré zmenu podporujú alebo redukovaním vplyvov, ktoré jej bránia (pôsobia proti nej).



PROGRAM HOSPODÁRSKEHO ROZVOJA A SOCIÁLNEHO ROZVOJA OBCE BERNOLÁKOVO NA OBDOBIE ROKOV 2015-2022



Časť A.IV Ex-post hodnotenie Programu hospodárskeho a sociálneho rozvoja obce Bernolákovo (2007 – 2013)

Pri plánovaní stratégie na ďalšie obdobie je nutné vychádzať z toho, čo už sa v obci realizovalo, akým spôsobom sa podarilo naplniť, resp. nenaplniť predchádzajúce ciele, aby bolo možné poučiť sa z chýb a tiež zachovať kontinuitu v rozvoji. Preto je potrebné zhodnotiť predchádzajúci Program hospodárskeho a sociálneho rozvoja obce Bernolákovo. Hodnotí sa jednak realizácia projektov a ďalej aj proces implementácie, nakoľko sa naplnili stanovené ciele.

Tabuľka 32 Stratégia obce Bernolákovo na roky 2007 – 2013

Vízia <i>„Bernolákovo bude mestečkom s nezameniteľnou identitou, reprezentačným centrom a obyvateľmi hrdými na svoje mesto - Bernolákovo. Využije svoju výhodnú polohu pri Bratislave a dôležitých dopravných koridoroch, a pritom sa nenechá pohltiť veľkomestom – zachová si charakteristický ráz a svoj rast bude realizovať v medziach udržateľného rozvoja. Stane sa vyhľadávaným miestom nielen pre bývanie, ale aj pre podnikanie, návštevníkov a účastníkov cestovného ruchu. Bude poskytovať komplexne vybudovanú infraštruktúru, vrátane kanalizácie, dostatočné spektrum služieb, široké možnosti pre kultúrne a športové využitie, oddych a trávenie voľného času.“</i>		
Prioritné oblasti	Počet plánovaných projektov a predpokladaných nákladov v tis. Sk (tis. Eur)	Počet realizovaných projektov a celková suma vynaložených prostriedkov v tis. Eur
A. Investície do infraštruktúry	15 / 133,4* (4,43)	1 / 798
B. Kultúrny a sociálny rozvoj	18 / 80* (2,66)	
C. Identita a vzhľad obce	19 / 43,1* (1,43)	1 / 12
D. Rozvoj a podpora podnikania	12 / 60* (1,99)	

* neúplné predpokladané náklady

Prameň: vlastné spracovanie

Nakoľko neboli dostupné údaje k zhodnoteniu plnenia prechádzajúceho programu, nie je možné zhodnotiť proces implementácie. V roku 2014 obec Bernolákovo realizovala dva projekty, jeden sa zameriaval na budovanie miestnych cyklotrás a druhý na osadenie monitorovacích kamier. Tieto projekty boli financované najmä z rozpočtu obce, prvý projekt bol spolufinancovaný z rozpočtu Európskej únie, druhý z rozpočtu SR. Celkovo sa na oba projekty vynaložilo 810 tis. Eur, pričom z rozpočtu EÚ bolo vynaložených 92%.

ČASŤ B. STRATEGICKÁ ČASŤ

Strategická časť PHSR obce Bernolákovo obsahuje stratégiu rozvoja obce pri zohľadnení jeho vnútorných špecifik a určí hlavné ciele a priority rozvoja obce pri rešpektovaní princípov regionálnej politiky v záujme dosiahnutia vyváženého udržateľného rozvoja územia. Naplnením strategického cieľa sa obec Bernolákovo snaží čiastočne naplniť víziu o obci, ktorú si obyvatelia vybrali v prieskume verejnej mienky, odsúhlasili na stretnutí 04.11.2015 a pripomienkovali v pracovnej verzii.

5. ROZVOJOVÁ VÍZIA

Vízia prezentuje predstavu obyvateľov obce o tom, ako by mala obec vyzeráť v dlhodobom horizonte (20 - 30 rokov). Napĺňaním aktivít a cieľov stratégií sa táto vízia môže postupne naplňať. Obyvatelia si za svoju víziu vybrali popis, ktorý predstavuje obec ako predovšetkým príjemné miesto pre bývanie s dostupnými a kvalitnými službami, atraktívnym vzhľadom a kvalitným životným prostredím s bohatým kultúrno-spoločenským životom.

Obec Bernolákovo sa stala rozvinutou obcou s ucelenou urbanistickou štruktúrou a koordinovaným rozvojom výstavby. Zachováva si príjemný vzhľad s dostatkom zelených a oddychových zón, kde sa stretávajú rôzne skupiny obyvateľov od mamičiek s deťmi, cez mládež až po seniorov. Obyvatelia majú dostatok príležitostí na trávenie voľného času, na rozvíjanie kultúry, športu, komunitného a spoločenského života. Zaujímajú sa o dianie v obci a rozvíjajú dobré vzťahy. Prostredie v obci a v okolí je udržiavané a v obci sa realizujú aktivity pre ochranu prvkov životného prostredia.

6. STRATEGICKÉ, ŠPECIFICKÉ A VECNÉ CIELE OBCE BERNOLÁKOVO

Stratégia obce Bernolákovo je spracovaná na obdobie rokov 2015 – 2022. Stratégia obsahuje okrem dlhodobej vízie strategický cieľ, ďalej prioritné oblasti, pre ktoré sú definované globálne ciele a opatrenia. Prioritné oblasti boli stanovené na základe problémovej analýzy a predstavujú kľúčové oblasti, v rámci ktorých by malo dôjsť k výrazným zmenám a progresu v nasledujúcom období. To je možné práve správnym nastavením cieľov, ktoré si obec stanoví, a následne prostredníctvom projektov a aktivít napĺňaním daných cieľov. Preto je pre každú prioritnú oblasť stanovený globálny cieľ, ktorý vyjadruje k akému zlepšeniu by malo v rámci priority dôjsť. Opatrenia následne konkrétnejšie vytyčujú smerovanie intervencií.

Stratégia vychádza z analýzy zdrojov, rizík a hrozieb a identifikácie kritických oblastí. Na základe spoločného konsenzu pracovnej skupiny sa zhodli na nasledujúcej štruktúre cieľov, ktoré budú napĺňané prostredníctvom opatrení a projektov a aktivít.

PROGRAM HOSPODÁRSKEHO ROZVOJA A SOCIÁLNEHO ROZVOJA OBCE
BERNOLÁKOVO NA OBDOBIE ROKOV 2015-2022

Tabuľka 33 Hierarchia strategických cieľov

Vízia	<i>Obec Bernolákovo sa stala rozvinutou obcou s ucelenou urbanistickou štruktúrou a koordinovaným rozvojom výstavby. Zachováva si príjemný vzhľad s dostatkom zelených a oddychových zón, kde sa stretávajú rôzne skupiny obyvateľov od mamičiek s deťmi, cez mládež až po seniorov. Obyvatelia majú dostatok príležitostí na trávenie voľného času, na rozvíjanie kultúry, športu, komunitného a spoločenského života. Zaujímajú sa o dianie v obci a rozvíjajú dobré vzťahy. Prostredie v obci a v okolí je udržiavané a v obci sa realizujú aktivity pre ochranu prvkov životného prostredia.</i>					
Strategický cieľ	Do roku 2022 zabezpečiť koordinovaný rozvoj obce Bernolákovo so zabezpečením občianskej vybavenosti a dostupných služieb pre obyvateľov, rozvojom kultúrno-spoločenského života a zveľaďovaním kultúrnej a prírodnej krajiny.					
Prioritné oblasti	Prioritná oblasť 1 – ekonomická Občianska vybavenosť a ekonomický rozvoj		Prioritná oblasť 2 – sociálna Sociálna infraštruktúra, služby a komunitný život		Prioritná oblasť 3 – environmentálna Životné prostredie a vzhľad obce	
Globálne ciele	1.1 Zvýšiť kvalitu a dostupnosť občianskej vybavenosti pre obyvateľov		2.1 Investíciami do verejných budov zvýšiť dostupnosť a efektívnosť verejnej správy	2.2 Posilniť komunitný život a podmienky pre sebarealizáciu obyvateľov	3.1 Zlepšiť kvalitu životného prostredia investíciami do odpadového a vodného hospodárstva a zveľaďovaním krajiny.	
Opatrenia	1.1.1 Vyhovujúci stav cestnej infraštruktúry a dobudovaná existujúca technická infraštruktúra	1.1.2 Podpora podnikania v obci	2.1.1 Vyhovujúci stav budov a zariadení vo vlastníctve obce	2.2.1 Efektívne využitie ľudského potenciálu v obci	3.1.1 Zlepšená úroveň odpadového a vodného hospodárstva	3.1.2 Udržiavaná a zveľaďovaná kultúrna a prírodná krajina

Prameň: vlastné spracovanie

Pri pracovných stretnutiach v obci Bernolákovo boli identifikované rôzne problémy, preto bolo potrebné ich zatriediť do spoločných skupín. Mnohé problémy spolu súvisia, sú prepojené a je možné určité problémy vyriešiť tým, že budú vyriešené iné problémy. Preto boli jednotlivé problémy hierarchizované do stromu problémov, z ktorého boli následne stanovené prioritné oblasti a ciele. Obec Bernolákovo identifikovala 3 prioritné oblasti a v rámci nich bolo definovaných 6 opatrení. Nižšie bližšie popisujeme prioritné oblasti a globálne ciele.

3.1 PRIORITNÁ OBLASŤ 1 – EKONOMICKÁ: OBČIANSKA VYBAVENOSŤ A EKONOMICKÝ ROZVOJ

Priorita si dáva za cieľ „Zvýšiť kvalitu a dostupnosť občianskej vybavenosti pre obyvateľov“

Odôvodnenie: Ekonomická oblasť sa zameriava jednak na dobudovanie chýbajúcej infraštruktúry, resp. jeho rekonštrukciu. Nakoľko sa v obci predpokladá výrazný nárast

obyvateľov, je nutné prispôbiť tomu aj občiansku vybavenosť a služby pre obyvateľstvo, aby boli zabezpečené dobré podmienky pre bývanie v obci Bernolákovo. Priorita sa prednostne venuje riešeniu dopravnej situácie, ale aj ďalším prvkom technickej infraštruktúry. Keďže väčšina obyvateľov pracuje mimo obec, čo má dopad jednak na ekonomickú ako aj sociálnu stránku, obec chce v ďalšom období realizovať aj opatrenia na podporu podnikania v obci.

3.2 PRIORITNÁ OBLASŤ 2 – SOCIÁLNA: SOCIÁLNA INFRAŠTRUKTÚRA, SLUŽBY A KOMUNITNÝ ŽIVOT

Sociálne zameraná prioritná oblasť sa zameriava na 2 oblasti a preto si stanovila 2 globálne ciele; prvým je „Investíciami do verejných budov zvýšiť dostupnosť a efektivitu verejnej správy“ a druhým „Posilniť komunitný život a podmienky pre sebarealizáciu obyvateľov“.

Odôvodnenie: S rastom obyvateľov rastie aj tlak na rozširovanie poskytovania verejných služieb a hľadania rôznych inovatívnych foriem poskytovania služieb, čím sa zvýši na jednej strane efektivita vynakladaných prostriedkov na zabezpečenie služieb a na strane druhej sa zvýši dostupnosť a kvalita poskytovaných služieb viac šitá na mieru podľa potrieb klienta. Druhá oblasť sa zameriava na rozvoj komunitného, kultúrno-spoločenského a športového života. Táto oblasť je nevyhnutná na budovanie dobrých vzťahov v obci a na prepájanie nových a starých usadlíkov. Zároveň sa tak vytvára priestor pre aktivizáciu obyvateľov, pre ich vlastný rozvoj a pre vytváranie dostatku možností pre trávenie voľného času.

3.3 PRIORITNÁ OBLASŤ 3 – ENVIRONMENTÁLNA: ŽIVOTNÉ PROSTREDIE A VZHLAD OBCE

Environmentálna prioritná oblasť si stanovuje jeden globálny cieľ: „Zlepšiť kvalitu životného prostredia investíciami do odpadového a vodného hospodárstva a zveľad'ovaním krajiny.“

Odôvodnenie: Cieľom prioritnej oblasti je zamerať sa najmä na zlepšenie úrovne odpadového hospodárstva a vodného hospodárstva v oblasti ochrany prvkov životného prostredia a ďalej zamerať sa aj na zveľad'ovanie kultúrnej a prírodnej krajiny, nakoľko z prieskumu verejnej mienky a z pracovných stretnutí vyplynul problém nedostatku udržiavaných zelených plôch a verejných priestranstiev. Preto sa na túto oblasť tiež zameriava priorita spolu s aktivitami, ktoré zveľad'ujú aj širšiu krajinu, nielen intravilán obce.

4 SÚLAD PHSR OBCE BERNOLÁKOVO S PROGRAMOM HOSPODÁRSKEHO A SOCIÁLNEHO ROZVOJA BRATISLAVSKÉHO SAMOSPRÁVNEHO KRAJA NA ROKY 2014 – 2020

Program hospodárskeho rozvoja a sociálneho rozvoja obce predstavuje plán jej ďalšieho rozvoja. Obec však vytvára väzby so širším okolím, preto je potrebné pri plánovaní rozvoja obce akceptovať a nadväzovať na ďalšie strategické dokumenty na regionálnej úrovni. V prípade obce Bernolákovo je to PHSR Bratislavského samosprávneho kraja 2014 – 2020.

Globálnym cieľom PHSR BSK je: *„Vytvoriť vhodné podmienky pre zvýšenie inovačnej výkonnosti bratislavského regiónu v rámci európskeho priestoru.“* Nižšie je uvedená nadväznosť stratégie obce Bernolákovo na tieto opatrenia. Konkrétnejšie je sledovaný súlad s aktivitami PHSR BSK v Akčnom pláne a v Súhrnnom prehľade projektových zámerov obce Bernolákovo.

Tabuľka 34 Nadväznosť stratégie obce Bernolákovo na opatrenia Bratislavského samosprávneho kraja

Opatrenia PHSR BSK	Opatrenia PHSR obce Bernolákovo
1. Posilnenie výskumu, technologického rozvoja a inovácií	
2. Zlepšenie prístupu k informačno-komunikačným technológiám, ako aj využívanie ich kvality (PO1 Veda, výskum a inovácie),	1.1.1 Vyhovujúci stav cestnej infraštruktúry a dobudovaná existujúca technická infraštruktúra 2.1.1 Vyhovujúci stav budov a zariadení vo vlastníctve obce
3. Zvýšenie konkurencieschopnosti malých a stredných podnikov, odvetvia poľnohospodárstva a rybného hospodárstva (PO4 Konkurencieschopnosť, rast a podnikateľské prostredie),	1.1.2 Podpora podnikania v obci 3.1.2 Udržiavaná a zveľaďovaná kultúrna a prírodná krajina
4. Podpora prechodu na nízkouhlíkové hospodárstvo vo všetkých sektoroch	
5. Podpora prispôsobenia sa zmenám klímy a predchádzania rizikám a ich riadenia	3.1.1 Zlepšená úroveň odpadového a vodného hospodárstva
6. Ochrana ŽP a presadzovanie udržateľného využívania zdrojov (PO5 Životné prostredie, zmeny klímy a obnoviteľné zdroje energie).	1.1.1 Vyhovujúci stav cestnej infraštruktúry a dobudovaná existujúca technická infraštruktúra 2.1.1 Vyhovujúci stav budov a zariadení vo vlastníctve obce 2.2.1 Efektívne využitie ľudského potenciálu v obci 3.1.1 Zlepšená úroveň odpadového a vodného hospodárstva 3.1.2 Udržiavaná a zveľaďovaná kultúrna a prírodná krajina
7. Podpora udržateľnej dopravy a odstraňovanie	1.1.1 Vyhovujúci stav cestnej infraštruktúry a

**PROGRAM HOSPODÁRSKEHO ROZVOJA A SOCIÁLNEHO ROZVOJA OBCE
BERNOLÁKOVO NA OBDOBIE ROKOV 2015-2022**

prekážok v kľúčových sieťových infraštruktúrach (PO5 Životné prostredie, zmeny klímy a obnoviteľné zdroje energie),	dobudovaná existujúca technická infraštruktúra 2.1.1 Vyhovujúci stav budov a zariadení vo vlastníctve obce
8. Podpora zamestnanosti a podporovanie mobility pracovnej sily (PO3 Zamestnanosť)	1.1.2 Podpora podnikania v obci
9. Podpora sociálneho začleňovania a boj proti chudobe (PO2 Ľudské zdroje),	1.1.2 Podpora podnikania v obci 2.1.1 Vyhovujúci stav budov a zariadení vo vlastníctve obce 2.2.1 Efektívne využitie ľudského potenciálu v obci 3.1.2 Udržiavaná a zveľadňovaná kultúrna a prírodná krajina
10. Investovanie do vzdelávania, zručností a celoživotného vzdelávania (PO2 Ľudské zdroje),	2.1.1 Vyhovujúci stav budov a zariadení vo vlastníctve obce
11. Zvyšovanie inštitucionálnych kapacít a zabezpečovanie efektivity verejnej správy	2.1.1 Vyhovujúci stav budov a zariadení vo vlastníctve obce

Prameň: vlastné spracovanie

ČASŤ C. PROGRAMOVÁ ČASŤ

Programová časť obsahuje najmä zoznam opatrení a aktivít na zabezpečenie realizácie programu rozvoja obce Bernolákovo, t. j. obsahuje podrobnejšie rozpracovanie globálnych cieľov v prioritných oblastiach na úroveň opatrení a projektov a aktivít. Návrh opatrení vznikol počas pracovného stretnutia v obci na základe predchádzajúcej diskusie k analýze zdrojov, problémovej analýze a analýze rizík a hrozieb a kritických oblastí. Následne boli opatrenia rozpracované do návrhov konkrétnych projektov, ktoré vychádzali jednak z návrhov vyplývajúcich zo SWOT analýzy, návrhov členov pracovnej skupiny ako aj z výsledkov prieskumu verejnej mienky. Neskôr boli návrhy projektov prehodnotené na základe ich realizovateľnosti a vybrané projektové zámery boli rozpracované do akčného plánu.

1. POPIS OPATRENÍ

Nižšie sú bližšie popísané prioritné oblasti a zdôvodnenie, prečo sú kľúčové pre obec Bernolákovo, ďalej sú v rámci priorít popísané jednotlivé opatrenia a zoznam projektov a aktivít, z ktorých boli neskôr vybrané do akčného plánu tie aktivity a projekty, ktoré sú realizovateľné v najbližšom období. Prehľad opatrení, projektov a aktivít predstavuje zoznam všetkých projektov, ktoré boli navrhnuté v rámci pracovných stretnutí a ktoré by obec chcela realizovať v nasledujúcich rokoch. Tento prehľad predstavuje aj prepojenie na strategické dokumenty vyššieho územného celku. Následne je v prílohe 2 spracovaný Súhrnný prehľad projektových zámerov obce Bernolákovo, ktorý uvádza konkrétnejšie informácie o projektoch, ako určenie priority projektu, termín realizácie, približné predpokladané náklady a stanovenie zodpovednosti za realizáciu projektu, resp. aktivity.

Prioritná oblasť 1 – ekonomická: Občianska vybavenosť a ekonomický rozvoj

Opatrenie 1.1.1 Vyhovujúci stav cestnej infraštruktúry a dobudovaná existujúca technická infraštruktúra

Cieľom opatrenia je zlepšiť stav existujúcej technickej infraštruktúry a dobudovanie neexistujúcej. Opatrenie sa orientuje najmä na oblasť dopravnej infraštruktúry, keďže je potrebné reagovať na súčasnú situáciu.

Opatrenie 1.1.2 Podpora podnikania v obci

Napriek nízkej nezamestnanosti v obci je potrebné podporovať podnikanie v obci, čím sa zvýšia pracovné príležitosti v obci a zvýši sa ponuka tovarov a služieb a zvýši sa aj ekonomická samostatnosť obce.

Prioritná oblasť 2 – sociálna: Sociálna infraštruktúra, služby a komunitný život

Opatrenie 2.1.1 Vyhovujúci stav budov a zariadení vo vlastníctve obce

Obec reaguje na zvyšujúci sa dopyt po verejných službách a budúci vývoj, preto je potrebné realizovať projekty na zvýšenie kvality a dostupnosti služieb a zefektívniť ich fungovanie ako i využívanie obecných budov.

Opatrenie 2.2.1 Efektívne využitie ľudského potenciálu v obci

Cieľom opatrenia je realizovať aktivity podporujúce rozvoj ľudských zdrojov, sebarealizáciu obyvateľov a rozvoj kultúrno-spoločenského a športového života.

Prioritná oblasť 3 – environmentálna: Životné prostredie a vzhľad obce

Opatrenie 3.1.1 Zlepšená úroveň odpadového a vodného hospodárstva

Opatrenie sa zameriava na oblasť odpadového hospodárstva, najmä zvýšenia separácie odpadu, zvýšenia environmentálneho povedomia a v oblasti vodného hospodárstva dobudovať kanalizáciu a zlepšiť stav existujúcej.

Opatrenie 3.1.2 Udržiavaná a zveľaďovaná kultúrna a prírodná krajina

Projekty zamerané na zveľaďovania prostredia a vytvárania zelených zón zatraktívnia celú obec a vytvoria prostredie pre stretávanie sa ľudí a na trávenie voľného času. Zároveň sa zvýši hodnota kultúrneho a historického dedičstva.

Tabuľka 35 Prehľad opatrení, projektov a aktivít podľa oblastí

Prior. oblasť	Opatrenie	Projekt / aktivita	Napĺňanie priority PHSR Trnavského samosprávneho kraja
Občianska vybavenosť a ekonomický rozvoj	1.1.1 Vyhovujúci stav cestnej infraštruktúry a dobudovaná existujúca technická infraštruktúra	pasportizácia ciest a chodníkov	7.2 Posilnenie regionálnej mobility
		rekonštrukcia miestnych komunikácie v obci	7.2 Posilnenie regionálnej mobility
		rekonštrukcia a dobudovanie chodníkov v obci	7.2 Posilnenie regionálnej mobility
		rekonštruovanie a dobudovanie verejného osvetlenia v obci	
		inštalovanie bezpečnostných dopravných prvkov v obci - radary, kamerové systémy a pod	7.2 Posilnenie regionálnej mobility
		vybudovať sieť cyklochodníkov - prepojenie susedných obcí	7.7 Rozvoj integrovanej dopravy
		zvýšiť pokrytie územia vysokorýchlostným internetom	2.1 Rozšírenie používania širokopásmového pripojenia
		vybudovanie nových trás pre peších i cyklistov v tesnej blízkosti obce - náučné a pod.	6.2 Ochrana, podpora a rozvoj kultúrneho a prírodného dedičstva
		rozšírenie Seneckej cesty I/61	7.2 Posilnenie regionálnej mobility
		rozvoj alternatívnych foriem prepravy (železnica, cyklotrasy) spolu s dobudovaním potrebnej infraštruktúry (záchytné parkoviská pre autá a bicykle)	7.7 Rozvoj integrovanej dopravy
		vybudovanie nových parkovacích miest	6.6 Podpora udržateľného integrovaného rozvoja miest a obcí
	1.1.2 Podpora podnikania v obci	vybudovať obecné trhovisko	3.1 Podpora podnikania a podpora zakladania nových firiem a samostatnej zárobkovej činnosti
		podpora služieb v obci	3.1 Podpora podnikania a podpora zakladania nových firiem a samostatnej zárobkovej činnosti
		podpora zvýšenia zamestnanosti v obci	8.3 Podpora vytvárania nových malých podnikov a podpora ďalších foriem

**PROGRAM HOSPODÁRSKEHO ROZVOJA A SOCIÁLNEHO ROZVOJA OBCE
BERNOLÁKOVO NA OBDOBIE ROKOV 2015-2022**

Sociálna infraštruktúra, služby a komunitný život			tvorby pracovných miest vo vidieckych oblastiach
		prezentovanie obce na regionálnej i Európskej úrovni	9.5 Podpora kultúrnych aktivít a angažovanosti občanov v oblasti kultúry
		podpora vzniku podnikateľského inkubátora	3.1 Podpora podnikania a podpora zakladania nových firiem a samostatnej zárobkovej činnosti
	2.1.1 Vyhovujúci stav budov a zariadení vo vlastníctve obce	rozšíriť kapacitu MŠ	10.2 Podpora prístupu ku kvalitnému vzdelaniu – MS, ZS
		rozšíriť kapacitu ZŠ	10.2 Podpora prístupu ku kvalitnému vzdelaniu – MS, ZS
		vybudovanie ihrísk a športovísk	6.6 Podpora udržateľného integrovaného rozvoja miest a obcí
		vybudovať objekty sociálnej infraštruktúry (spoločenský dom, športové ihriská, zóna oddychu)	9.1 Cílené investície do zdravotníckej a sociálnej infraštruktúry
		rozšírenie kapacity stravníkov v kuchyni MŠ jej rekonštrukciou a dobudovaním	10.2 Podpora prístupu ku kvalitnému vzdelaniu – MS, ZS
		umiestnenie ZUŠ vo vlastných priestoroch hľadanie riešení a príprava dokumentácie	10.2 Podpora prístupu ku kvalitnému vzdelaniu – MS, ZS
		zefektívnenie prevádzky obecných budov - zateplenie, výmena okien a dverí, výmena tepelných telies, rozvodov, opravy strechy, využitie podkroví nadstavbou a pod.	6.6 Podpora udržateľného integrovaného rozvoja miest a obcí
		zlepšiť materiálne - technické vybavenie školských zariadení	10.2 Podpora prístupu ku kvalitnému vzdelaniu – MS, ZS
		vytvoriť priestory pre obecnú prevádzkareň služieb pre obyvateľov - dobudovanie a dovybavenie technické aj aj personálne	6.6 Podpora udržateľného integrovaného rozvoja miest a obcí
		modernizácia knižnice	9.5 Podpora kultúrnych aktivít a angažovanosti občanov v oblasti kultúry
		vybudovanie kultúrneho centra/ strediska s regionálnym presahom	6.6 Podpora udržateľného integrovaného rozvoja miest a obcí
		výstavba novej MŠ	10.2 Podpora prístupu ku kvalitnému vzdelaniu – MS, ZS
		výstavby novej ZŠ	10.2 Podpora prístupu ku kvalitnému vzdelaniu – MS, ZS
		podpora poradenských služieb pre občanov a zabezpečenie opatrení sociálnoprávnej ochrany a sociálnej kurately (rodiny s deťmi, deti a mládež, samostatne žijúci občania)	9.3 Boj proti diskriminácii
		podpora spolkov a združení	9.5 Podpora kultúrnych aktivít a angažovanosti občanov v oblasti kultúry
		využívanie moderných technológií na zlepšenie komunikácie s občanmi a ich informovania o dianí v obci	2.2 Podpora IKT verejnej správy
		zvýšenie počtu zamestnancov obecného úradu	11.1 Investície do inštitucionálnych kapacít a do efektivity verejnej správy a verejných služieb

**PROGRAM HOSPODÁRSKEHO ROZVOJA A SOCIÁLNEHO ROZVOJA OBCE
BERNOLÁKOVO NA OBDOBIE ROKOV 2015-2022**

		zefektívnenie prevádzky obecného úradu - použitie nových technológií, rekonštrukcie a pod.	2.2 Podpora IKT verejnej správy
		vytvorenie strategických dokumentov obce	
2.2.1 Efektívne využitie ľudského potenciálu v obci		zmeny organizácie dopravy	7.2 Posilnenie regionálnej mobility
		vytvorenie podmienok pre rozšírenie služieb obvodných a odborných lekárov	9.1 Cílené investície do zdravotníckej a sociálnej infraštruktúry
		prestavba budovy obecného úradu s cieľom rozšírenia kapacity	6.6 Podpora udržateľného integrovaného rozvoja miest a obcí
		vytvoriť podmienky pre efektívne využívanie športového areálu	9.5 Podpora kultúrnych aktivít a angažovanosti občanov v oblasti kultúry
		modernizácia a dovybavenie techniky potrebnej na zabezpečenie organizovania kultúrnych, spoločenských a športových podujatí v obci	9.5 Podpora kultúrnych aktivít a angažovanosti občanov v oblasti kultúry
		vytvoriť priestory pre organizáciu veľkých kultúrno - spoločenských podujatí v obci	6.6 Podpora udržateľného integrovaného rozvoja miest a obcí
		vytvoriť podmienky pre domácu a cezhraničnú spoluprácu	9.5 Podpora kultúrnych aktivít a angažovanosti občanov v oblasti kultúry
		vytvorenie priestoru pre rybárov na vodných tokoch (vybudovanie mól, osadenie lavičiek, smetných košov a pod.)	9.5 Podpora kultúrnych aktivít a angažovanosti občanov v oblasti kultúry
		podpora divadelných a muzikálových vystúpení v obci, koncertov a stretnutí	9.5 Podpora kultúrnych aktivít a angažovanosti občanov v oblasti kultúry
		zefektívnenie dotačného systému v obci	9.5 Podpora kultúrnych aktivít a angažovanosti občanov v oblasti kultúry
		podpora kultúrnych podujatí nadregionálneho charakteru - organizovanie festivalu Čeklíske echo	9.5 Podpora kultúrnych aktivít a angažovanosti občanov v oblasti kultúry
		podpora výmenných pobytov detí v rámci ZŠ a ZUŠ	9.5 Podpora kultúrnych aktivít a angažovanosti občanov v oblasti kultúry
		spolupráca s podnikateľmi vo veci sprístupnenia priestorov v rámci spoločenských, kultúrnych a športových podujatí (športoviská, kaštieľ a pod.)	9.5 Podpora kultúrnych aktivít a angažovanosti občanov v oblasti kultúry
		vybudovanie lávok cez vodné toky v obci (pre peších a cyklistov)	6.2 Ochrana, podpora a rozvoj kultúrneho a prírodného dedičstva
		vytvoriť cvičisko pre psíčkarov	9.5 Podpora kultúrnych aktivít a angažovanosti občanov v oblasti kultúry
		vybudovanie nového oddychového miesta /parku v obci	6.6 Podpora udržateľného integrovaného rozvoja miest a obcí
		vybudovanie nového cintorína	6.6 Podpora udržateľného integrovaného rozvoja miest a obcí

**PROGRAM HOSPODÁRSKEHO ROZVOJA A SOCIÁLNEHO ROZVOJA OBCE
BERNOLÁKOVO NA OBDOBIE ROKOV 2015-2022**

Životné prostredie a vzhľad obce	3.1.1 Zlepšená úroveň odpadového a vodného hospodárstva	vybudovanie zberného dvora	6.1 Riešenie významných potrieb investícií do sektora odpadu a vodného hospodárstva
		podpora separovaného zberu	6.1 Riešenie významných potrieb investícií do sektora odpadu a vodného hospodárstva
		osadenie nových smetných košov pre psičkarov	6.1 Riešenie významných potrieb investícií do sektora odpadu a vodného hospodárstva
		dobudovať kanalizáciu v obci	6.1 Riešenie významných potrieb investícií do sektora odpadu a vodného hospodárstva
		rekonštrukcia poškodenej kanalizácie a dobudovanie prečerpávacích staníc	6.1 Riešenie významných potrieb investícií do sektora odpadu a vodného hospodárstva
		podpora čistenia studní	6.1 Riešenie významných potrieb investícií do sektora odpadu a vodného hospodárstva
		zvýšiť spoluprácu s povodím Dunaja ohľadom údržby vodných tokov Čierna Voda, Biela Voda, Ľadová Voda a Malý Dunaj	5.2 Podpora investícií na riešenie osobitných rizík s dôrazom na protipovodňovú ochranu
		zvýšiť osvetu medzi občanmi-separovaný zber, environmentálna výchova	6.1 Riešenie významných potrieb investícií do sektora odpadu a vodného hospodárstva
		revidovanie stojísk pre veľkoobjemové kontajnery a separovaný zber odpadu	6.1 Riešenie významných potrieb investícií do sektora odpadu a vodného hospodárstva
		spracovanie strategických a koncepčných dokumentov (Generelo odvodnenia obce Bernolákovo, Program odpadového hospodárstva obce Bernolákovo, Hluková mapa obce Bernolákovo)	5.3 Vypracovanie stratégií a akčných plánov pre prispôsobenie sa zmene klímy a plánov na predchádzanie rizikám a ich riadenie
	3.1.2 Udržiavaná a zveľad'ovaná kultúrna a prírodná krajina	dobudovať prvky drobnej architektúry (lavičky, smetné koše, tabule)	6.6 Podpora udržateľného integrovaného rozvoja miest a obcí
		vytvoriť resp. rekonštruovať informačné tabule	6.2 Ochrana, podpora a rozvoj kultúrneho a prírodného dedičstva
		rekonštruovať a sprístupniť kultúrne a historické dedičstvo obce širokej verejnosti (vodárenskú vežu, hrad Čeklís, kaštieľ, kaplnku sv. Anna a iné)	6.2 Ochrana, podpora a rozvoj kultúrneho a prírodného dedičstva
		revitalizácia a obnova centier obce	6.6 Podpora udržateľného integrovaného rozvoja miest a obcí
		obnova historickej studne - jej zameranie a vytýčenie	6.2 Ochrana, podpora a rozvoj kultúrneho a prírodného dedičstva
		doplnenie historického náučného chodníka	6.2 Ochrana, podpora a rozvoj kultúrneho a prírodného dedičstva
		starostlivosť o zeleň a nová výsadba	6.6 Podpora udržateľného integrovaného rozvoja miest a obcí
		iniciovať spoluprácu s PD Chorvátsky Grob ohľadom zachovania viníc	3.4 Podpora podnikateľských zručností v poľnohospodárskom sektore a v oblasti rybného hospodárstva a akvakultúry
		čistenie a úprava zelene	9.5 Podpora kultúrnych aktivít a

**PROGRAM HOSPODÁRSKEHO ROZVOJA A SOCIÁLNEHO ROZVOJA OBCE
BERNOLÁKOVO NA OBDOBIE ROKOV 2015-2022**

		miestneho cintorína (Deň Zeme a Pamiatka zosnulých - pokračovať v spoločnej akcii občanov)	angažovanosti občanov v oblasti kultúry
		zavedenie spoločnej akcie obyvateľov - "úprava okolia pred vlastným domom"	9.5 Podpora kultúrnych aktivít a angažovanosti občanov v oblasti kultúry
		obnova Pomníka obetiam I. svetovej vojny (MV SR - 2016)	6.2 Ochrana, podpora a rozvoj kultúrneho a prírodného dedičstva
		Vypracovanie a realizácia projektu obnovy Fabrického mostu	6.2 Ochrana, podpora a rozvoj kultúrneho a prírodného dedičstva
		vybudovanie novej požiarnej zbrojnice	6.6 Podpora udržateľného integrovaného rozvoja miest a obcí

Prameň: vlastné spracovanie

ČASŤ D. REALIZAČNÁ ČASŤ

Pre úspešnú realizáciu stratégie je nutné nastaviť implementačný rámec, ktorý určuje spôsob, ako majú byť stanovené ciele naplnené. Táto časť upresňuje inštitucionálne a organizačné zabezpečenie implementácie stratégie. Ciele, priority aj jednotlivé opatrenia sa naplňajú prostredníctvom projektov. Preto je nutné stanoviť si konkrétne aktivity, ktoré sa musia zrealizovať. Tieto aktivity sú rozpracované v akčnom pláne. Akčný plán by mal byť každý rok hodnotený a aktualizovaný. Pri tvorbe a aktualizácii akčného plánu by mali byť prítomní rôzni aktéri, minimálne poslanci obecného zastupiteľstva, starosta, zástupcovia mimovládnych organizácií a významných podnikateľov, aktívni obyvatelia. Preto v rámci informovania a komunikácie samosprávy s verejnosťou budú každý rok konané verejné prerokovania. Okrem toho budú vydávané tlačové a internetové správy, rozhlasové správy, ktoré budú informovať o realizácii jednotlivých projektov a aktivít. Týmto bude docieľaná nielen informovanosť obyvateľov, ale bude posilnená komunikácia a propagácia programu rozvoja. Samospráva bude využívať aj ďalšie kanály pre prezentovanie stratégie.

Tabuľka 36 Komunikačný plán pre fázu realizácie PHSR

P. č.	Časový rámec	Miesto konania	Cieľová skupina	Forma	Téma, ciele	Vstupné údaje	Výstupy
1	03. - 04. mesiac každý rok	obec	obyvatelia, podnikateľské subjekty a iné organizácie pôsobiace v obci	verejné prerokovanie	prezentácia a pripomienkovanie monitorovacej správy, pripomienkovanie k akčnému plánu	monitorovacia správa	monitorovacia správa, vysoká účasť verejnosti na verejnom zhromaždení
2	priebežne	obec, mikroregión, región	Obyvatelia	tlačová správa	informovanie o zrealizovaných aktivitách a projektoch	informácie o projektoch a aktivitách	tlačové správy v mikroregionálnych a regionálnych novinách
3	priebežne	obec, mikroregión, región	Obyvatelia	správa na webových portáloch	informovanie o zrealizovaných aktivitách a projektoch	informácie o projektoch a aktivitách	internetové správy na stránke obce, mikroregiónu, iných relevantných stránok
4	každé 3 roky	obec	Obyvatelia	prieskum verejnej mienky	prieskum zameraný na súčasný stav, hodnotenie dosiahnutých zmien a na budúci rozvoj obce		analýza prieskumu

Prameň: vlastné spracovanie

Pri príprave projektov a aktivít je nutné si stanoviť aj kritériá výberu, ktoré by mali slúžiť pri rozhodovaní sa, či projekt realizovať v danom čase, spôsobom a danými prostriedkami. Aké bude mať výhody pre obec, prípadne aké riziká môžu plynúť z jeho realizácie, resp. nerealizácie. K tomuto slúžia výberové kritériá, resp. otázky, ktoré by si vedenie samosprávy, resp. realizátori projektu mali vždy klásť. Bližšie sú rozpracované v

PROGRAM HOSPODÁRSKEHO ROZVOJA A SOCIÁLNEHO ROZVOJA OBCE
BERNOLÁKOVO NA OBDOBIE ROKOV 2015-2022

Hodnotiacich tabuľkách pre výber projektov (Príloha 2). Okrem týchto otázok sú v podmienkach pri viaczdrojovom financovaní stanovované aj ďalšie kritériá. Pre zhodnotenie kvality PHSR obce je možné využiť kritériá, ktoré zhodnotí externý hodnotiteľ a prideliť im bodové hodnotenie. Na základe tohto hodnotenia je možné v priebehu trvania stratégie zlepšiť. Kritériá sú stanovené nasledovne.

Tabuľka 37 Kritériá hodnotenia PHSR

P. č.	Kritérium	Body	Rozsah bodového hodnotenia	Poznámka
1	Miera zapojenia všetkých aktérov do procesu tvorby PHSR (princíp participácie)		0 – 3	
2	Súlad navrhovanej stratégie s potenciálom územia/zdrojmi		0 – 5	
3	Komplexnosť navrhovaných opatrení (realizovaných prostredníctvom projektov a aktivít) vzhľadom na stanovené ciele (Je možné dosiahnuť stanovené ciele na základe stanovených opatrení a zoznamu projektov a aktivít?)		0 – 5	Prosím konkretizovať, ktoré ciele a opatrenia
4	Väzby dokumentu na iné strategické dokumenty na miestnej, regionálnej a národnej úrovni		0 – 3	
5	Zrozumiteľnosť a efektívnosť postupov monitorovania a hodnotenia		0 – 4	
	Spolu		20	

Prameň: vlastné spracovanie

2. AKČNÝ PLÁN

Akčný plán predstavuje plán na najbližšie 2 až 3 roky, v ktorom si obec Bernolákovo naplánovala realizáciu 12 projektov. Každý rok sa monitoruje napĺňanie tohto plánu a tento sa aktualizuje – t.j. postupne sa do neho pridávajú projekty zo Súhrnného prehľadu projektových zámerov obce Bernolákovo (Príloha 2). Okrem naplánovaných cieľov sa v obci realizujú aj ďalšie aktivity, ktoré v pláne nie sú, ale prispievajú k napĺňaniu stratégie a mali by byť aj vyhodnocované v rámci každoročného monitorovania.

Za realizáciu jednotlivých projektov je zodpovedný realizátor projektu. V akčnom pláne väčšinou ako realizátor (zodpovedný) vystupuje obec, preto starosta pri každom realizovanom projekte určí zodpovednú osobu, ktorá bude dohliadať na realizáciu projektu. V prípade, že má obec partnera, je nevyhnutné stanoviť z každej inštitúcie zodpovedné osoby, aby bola zabezpečená komunikácia a tým sa predišlo zbytočným prieťahom a možným problémom. Nefungujúca komunikácia a nestanovenie zodpovednosti konkrétnej osoby pre konkrétne úlohy sú najčastejšími dôvodmi zlyhania projektov.

PROGRAM HOSPODÁRSKEHO ROZVOJA A SOCIÁLNEHO ROZVOJA OBCE BERNOLÁKOVO NA OBDOBIE ROKOV 2015-2022

Tabuľka 38 Akčný plán obce Bernolákovo

PČ	Číslo opatr.	Názov projektu / aktivity	Zodp., prípadní partneri	Termín realizácie projektu		Predpokl. náklady	Ukazovateľ výstupu	Riziká/ ohrozenia	Kľúčové kroky	Napĺňanie opatrenia PHSR VÚC
				od	do					
1	2	3	4	5	6	7	8	9	10	11
1	1.1.1	pasportizácia ciest a chodníkov	Obec	2016	2017	do 30 000				7.2 Posilnenie regionálnej mobility
2	1.1.1	rekonštrukcia miestnych komunikácie v obci	Obec	2016	2019	nad 300 001	Celková dĺžka nových, resp. zrekonštruovaných ciest a chodníkov, mostov a iných prvkov dopravnej infraštruktúry	nedostatok vlastných finančných prostriedkov	plán rekonštrukcie vozoviek v obci	7.2 Posilnenie regionálnej mobility
3	1.1.1	rekonštrukcia a dobudovanie chodníkov v obci	Obec	2016	2019	do 300 000		nedostatok vlastných finančných prostriedkov	plán rekonštrukcie chodníkov v obci	7.2 Posilnenie regionálnej mobility
4	1.1.1	rekonštruovanie a dobudovanie verejného osvetlenia v obci	Obec	2016	2019	do 30 000 +PPP projekt	Percentuálne pokrytie systémom verejného osvetlenia	neschválenie obecným zastupiteľstvom	projekt rekonštrukcie	
5	2.1.1	rekonštrukcia MŠ	obec+donor	2016	2017	nad 300 001	Energetická trieda zrekonštruovaných, novopostavených budov a zariadení; Počet projektov rekonštrukcie, resp. modernizácie budov, zariadení a priestorov; Počet realizovaných projektov zlepšenia dostupnosti a kvality vzdelávania	neposkytnutie úveru v bankovaom ústave	projektová dokumentácia, verejné obstarávania	10.2 Podpora prístupu ku kvalitnému vzdelaniu – MS, ZS
6	2.1.1	rekonštrukcia ZŠ	obec+donor	2016	2017	nad 300 001		neposkytnutie úveru v bankovaom ústave	projektová dokumentácia, verejné obstarávania	10.2 Podpora prístupu ku kvalitnému vzdelaniu – MS, ZS
7	2.1.1	rozšírenie kapacity stravníkov v kuchyni MŠ je rekonštrukciou a a dobudovaním	obec	2016	2017	do 150 000		bez rizika	projektová dokumentácia, poverenie hygienka	10.2 Podpora prístupu ku kvalitnému vzdelaniu – MS, ZS
8	2.1.1	výstavba novej MŠ	obec+donor	2017	2019	nad 300 001	Počet realizovaných projektov zlepšenia dostupnosti a kvality	nepodporený projekt	výber vhodnej lokality	10.2 Podpora prístupu ku

PROGRAM HOSPODÁRSKEHO ROZVOJA A SOCIÁLNEHO ROZVOJA OBCE BERNOLÁKOVO NA OBDOBIE ROKOV 2015-2022

							vzdelávania			kvalitnému vzdelaniu – MS, ZS
9	2.1.1	zefektívnenie prevádzky obecných budov - zateplenie, výmena okien a dvetí, výmena tepelných telies, rozvodov, opravy strechy, využitie podkrovia nadstavbou a pod.	obec+donor	2016	2019	5% na každý projekt, prostriedky nie je možné v tomto štádiu vyčíslieť	Počet projektov rekonštrukcie, resp. modernizácie budov, zariadení a priestorov	nepodporený projekt	príprava tepelných certifikátov obecných budov	6.6 Podpora udržateľného integrovaného rozvoja miest a obcí
10	2.2.1	zvýšenie počtu zamestnancov obecného úradu	Obec	2016	2017	do 150 000	Počet zamestnancov Obecného úradu	nedostatok vlastných finančných prostriedkov	organizačné technické zabezpečenie a zmena organizácie práce	11.1 Investície do inštitucionálnych kapacít a do efektivity verejnej správy a verejných služieb
11	2.1.1	zefektívnenie prevádzky obecného úradu - použitie nových technológií, rekonštrukcie a pod.	obec+donor	2016	2018	do 150 000	Počet projektov rekonštrukcie, resp. modernizácie budov, zariadení a priestorov	nedostatok vlastných finančných prostriedkov		2.2 Podpora IKT verejnej správy
12	2.2.1	vytvoriť priestory pre organizáciu veľkých kultúrno - spoločenských podujatí v obci	obec+donor	2016	2019	nad 300 001	Počet vytvorených priestorov pre verejnosť	nedostatok vlastných finančných prostriedkov	výber vhodnej lokality	9.5 Podpora kultúrnych aktivít a angažovanie občanov v oblasti kultúry
13	3.1.1	vybudovanie zberného dvoru	obec+donor	2016	2017	do 300 000	Počet realizovaných opatrení zlepšujúcich odpadové hospodárstvo; Kapacita zariadení na zber rôznych druhov odpadov	nepodporený projekt	výber vhodnej lokality	6.1 Riešenie významných potrieb investícií do sektora odpadu a vodného hospodárstva

Prameň: vlastné spracovanie

3. MONITOROVANIE A HODNOTENIE STRATÉGIE

Aby stratégia bola aj naozaj napĺňaná a neostala len nerealizovaným strategickým dokumentom, je potrebné sledovať pokrok v napĺňaní stratégie a prispôbiť ďalšie aktivity podľa reálnych potrieb. Tieto potreby je možné sledovať práve v procese monitorovania, kedy sa hodnotí pokrok v napĺňaní jednotlivých cieľov na základe sledovania monitorovacích ukazovateľov (tabuľka 39). Indikátory umožňujú sledovať pokrok v napĺňaní stratégie. Pre monitorovanie napĺňania opatrení používame indikátory výstupu, pre hodnotenie napĺňania globálnych cieľov indikátory výsledku, ktoré hodnotia dlhodobý efekt realizovaných aktivít na celkový rozvoj obce.

Monitorovanie prebieha raz ročne, kde sa na konci sledovaného obdobia vypracuje monitorovacia správa, ktorá bude pozostávať z krátkeho popisu aktivít, ktoré sa v obci realizovali počas roka a definovanie ich nadväznosti na stanovenú stratégiu. Ďalej bude sledovať napĺňanie stanovených monitorovacích ukazovateľov. Samospráva každý rok spracuje do monitorovacej správy pripomienky úradu, poslancov, verejnosti. Monitorovacia správa (Príloha 2) tvorí podklad aj pre plánovanie ďalších aktivít a aktualizáciu Akčného plánu, preto by bolo vhodné ju spracovávať v čase prípravy a schvaľovania rozpočtu pre ďalší rok. Za spracovanie monitorovacích správ je zodpovedná samospráva (obecný úrad a starosta), pokiaľ nebude zriadená iná organizácia/komisia, ktorá bude mať v kompetencii napĺňanie stratégie. Monitorovacie správy budú predkladané a schvaľované obecným zastupiteľstvom obce do 31.4. nasledujúceho roku a následne budú predložené vyššiemu územnému celku.

Hodnotiaci proces zbilancuje naplnenie jednotlivých cieľov na základe realizovaných aktivít v území. Hodnotenie napĺňania cieľov stratégie prebehne raz v priebehu trvania stratégie (v polovici trvania stratégie), na základe výsledkov hodnotenia bude aktualizovaný Program hospodárskeho a sociálneho rozvoja obce Bernolákovo, a ďalšie hodnotenie prebehne na konci realizácie stratégie. Výsledky záverečného hodnotenia budú tvoriť podklad pre plánovanie ďalšej stratégie (ako Ex-post hodnotenie – Časť A.IV.). Hodnotenie bude zabezpečované samosprávou, príp. organizáciou/komisiou, pričom by bolo vhodné do hodnotenia zapojiť externého hodnotiteľa kvôli zabezpečeniu objektívneho zhodnotenia situácie.

PROGRAM HOSPODÁRSKEHO ROZVOJA A SOCIÁLNEHO ROZVOJA OBCE BERNOLÁKOVO NA OBDOBIE ROKOV 2015-2022

Tabuľka 39 Zoznam ukazovateľov prioritných oblastí a opatrení PHSR

Typ ukazovateľa	Ukazovateľ	Definícia	Informačný zdroj/odkaz	Merná jednotka	Východisková hodnota	Cieľová hodnota
					2015	2022
Prioritná oblasť 1 – ekonomická: Občianska vybavenosť a ekonomický rozvoj						
výsledkový	Počet dopravných nehôd		PZ SR, obec	Počet		
výsledkový	Počet domácností, ktorým sa zlepšila dostupnosť občianskej vybavenosti	Vypočíta sa ako súčet domácností, ktorým sa zlepšila dostupnosť vďaka realizovaným projektom (pripojili sa na siete, miestne komunikácie a pod.)	obec	Počet	0	
výsledkový	Počet osôb využívajúcich cyklistické cesty	Vypočíta sa ako priemerný počet osôb využívajúcich v pracovných dňoch cyklistickú trasu na prepravu do zamestnania, školy resp. za službami	obec	Počet		
výsledkový	Počet detí a žiakov navštevujúcich zariadenia so zvýšenou kapacitou		obec	počet		
1.1.1 Vyhovujúci stav cestnej infraštruktúry a dobudovaná existujúca technická infraštruktúra						
výstupový	Celková dĺžka nových, resp. zrekonštruovaných ciest a chodníkov, mostov a iných prvkov dopravnej infraštruktúry	Dĺžka sa napočítava	obec	Km	0	
výstupový	Dĺžka nových, resp. rekonštruovaných cyklistických komunikácií	Dĺžka sa napočítava	obec	Km	0	
výstupový	Počet nových bezpečnostných opatrení	Počet opatrení, ktoré prispievajú k zvýšeniu bezpečnosti účastníkov cestnej premávky	obec	Počet	0	
výstupový	Počet vybudovaných parkovacích miest		obec	m2	0	
výstupový	Pokrytie územia vysokorýchlostným interentom	Percentuálne pokrytie obce	obec	%	0	
výstupový	Percentuálne pokrytie systémom verejného osvetlenia		obec	%	0	60
výstupový	Počet osadených prvkov kamerového systému		obec	počet	0	
1.2.1 Dobudovaná sociálna a technická infraštruktúra v nových častiach obce						
výstupový	Percentuálne pokrytie systémom verejného osvetlenia		obec	%	0	
výstupový	Kapacita vzdelávacích zariadení		obec	Počet		
výstupový	Počet vybudovaných objektov sociálnej infraštruktúry		obec	Počet	0	

PROGRAM HOSPODÁRSKEHO ROZVOJA A SOCIÁLNEHO ROZVOJA OBCE BERNOLÁKOVO NA OBDOBIE ROKOV 2015-2022

výstupový	Dĺžka nových cyklochodníkov a cyklotrás	Dĺžka sa napočítava	obec	Km	0	
Prioritná oblasť 2 – sociálna: Sociálna infraštruktúra, služby a komunitný život						
výsledkový	Spotreba energie v budovách po realizácii opatrení energetickej efektívnosti		obec	MWh/rok		
výsledkový	Počet nových služieb a prvkov verejnej infraštruktúry	Súčet všetkých novovytvorených, resp. vynovených verejných služieb alebo projektov výstavby, rekonštrukcie, resp. modernizácie obecných budov a zariadení	obec	počet	0	
výsledkový	Počet obyvateľov využívajúcich nové, resp. zlepšené verejné služby	Počet potenciálnych klientov, pre ktorých je daná služba dostupná	obec	počet	0	
výsledkový	Počet obyvateľov využívajúcich rozšírené komerčné služby		obec	počet	0	
výsledkový	Obsadenosť obecných budov určených pre aktivity verejnosti	počet hodín do roka, kedy sú priestory budov a zariadení, ktoré prešli rekonštrukciou alebo modernizáciou, využívané	obec	počet		
výsledkový	Počet obyvateľov, ktorí sa aktívne podieľajú na dani v obci	Počet obyvateľov, ktorí sa zúčastňujú na spoluorganizovaní aktivít a podujatí v obci, zúčastnia sa zasadania komisií, obecných zastupiteľstiev a pod.	obec	počet		
výsledkový	Vytváranosť športových priestorov	Počet hodín do roka, kedy sú využívané priestory ihriska	obec	počet	0	
2.1.1 Vyhovujúci stav budov a zariadení vo vlastníctve obce						
výstupový	Energetická trieda zrekonštruovaných, novopostavených budov a zariadení	Energetická trieda skolaudovanej a zrekonštruovanej budovy uvedená v rámci energetickeho certifikátu objektu.	obec	Trieda		
výstupový	Počet projektov rekonštrukcie, resp. modernizácie budov, zariadení a priestorov	Celkový počet zrekonštruovaných budov, zariadení a ich okolia vplyvom realizácie aktivít projektu.	obec	Počet	0	7
výstupový	Počet realizovaných projektov zlepšenia dostupnosti a kvality vzdelávania		obec	počet	0	
výstupový	Plocha vybudovaného trhoviska		obec	m2	0	
výstupový	Počet novovybudovaných resp. zrekonštruovaných prvkov drobnej architektúry a informačných prvkov		obec	Počet	0	
výstupový	Počet vytvorených priestorov pre verejnosť		obec	Počet	0	3
2.2.1 Efektívne využitie ľudského potenciálu v obci						
výstupový	Počet zrealizovaných podujatí a aktivít	Počet podujatí, ktoré prispievajú k zapájaniu rôznych skupín obyvateľstva	obec	počet	0	
výstupový	Počet vytvorených kurzov, vzdelávacích aktivít, školení, prednášok a pod., ktoré sú určené pre rôzne skupiny obyvateľov		obec	počet	0	
výstupový	Počet zamestnancov Obecného úradu		obec	počet		
výstupový	Počet nových služieb v obci		obec	počet	0	

PROGRAM HOSPODÁRSKEHO ROZVOJA A SOCIÁLNEHO ROZVOJA OBCE BERNOLÁKOVO NA OBDOBIE ROKOV 2015-2022

výstupový	Počet vytvorených pracovných miest v obci		obec	počet	0	
výstupový	Počet podporených záujmových združení a spolkov		obec	počet	0	
výstupový	Počet vydaných publikácií o obci		obec	počet	0	1
Prioritná oblasť 3 – environmentálna: Životné prostredie a vzhľad obce						
výsledkový	Množstvo vytriedeného odpadu	Množstvo vytriedeného komunálneho odpadu, ktorý bol vytriedený na jednotlivé zložky počas jedného kalendárneho roka.	obec	t/rok		
výsledkový	Počet obyvateľov so zlepšeným čistením odpadových vôd		obec	Počet	0	
výsledkový	Počet obyvateľov využívajúcich zvýšenú atraktivitu obce	Počet obyvateľov, ktorí potenciálne využívajú efekt realizovaných projektov zameraných na zvýšenie atraktivity obce	obec	Počet	0	
výsledkový	Plocha zachovaných viníc		obec	m2	0	
3.1.1 Zlepšená úroveň odpadového a vodného hospodárstva						
výstupový	Počet realizovaných opatrení zlepšujúcich odpadové hospodárstvo		obec	Počet	0	
výstupový	Plocha zlikvidovaných skládok ilegálneho odpadu		obec	m2	0	
výstupový	Kapacita zariadení na zber rôznych druhov odpadov	sleduje sa plocha a počet separovaných zložiek na zbernom dvore	obec	m3, počet		
výstupový	Počet projektov údržby vodných tokov		obec	Počet		
výstupový	Dĺžka novovybudovaných kanalizačných sietí (bez kanal. prípojok)		obec	Km	0	
výstupový	Kapacita vybudovanej ČOV		obec	Počet	0	
3.1.2 Udržiavaná a zveľaďovaná kultúrna a prírodná krajina						
výstupový	Plocha revitalizovaného územia		obec	m2	0	
výstupový	Ročné náklady vynaložené na úpravu zelene v obci		obec	Eur/ročne		
výstupový	Počet vytvorených strategických dokumentov		obec	Počet	0	2
výstupový	Počet zrealizovaných stretnutí s PD Chorvátsky Grob		obec	Počet	0	

Prameň: vlastné spracovanie

ČASŤ E. FINANČNÁ ČASŤ

4. INDIKATÍVNY FINANČNÝ PLÁN OBCE BERNOLÁKOVO

Kapitola súvisiaca s finančným plánom obce je nevyhnutnou a dôležitou súčasťou Plánu hospodárskeho rozvoja a sociálneho rozvoja obce Bernolákovo. Obec plánuje svoj rozvoj z pohľadu financií z dlhodobého hľadiska, čo ovplyvňuje mnoho faktorov. Preto je tento finančný plán indikatívny, vytvorený na základe odhadov možných nákladov projektových zámerov, ktoré si obec naplánovala v rámci programovej časti. Je potrebné brať do úvahy, že do finančného plánovania vstupujú viaceré faktory, ako každoročný príjem do rozpočtu obce (daňový ako aj nedaňový), možnosti a podmienky financovania z Európskych štrukturálnych a investičných fondov ako aj ďalších fondov a grantov, harmonogramy výziev, podmienky bankových úverov a pod.

Tabuľka 40 Indikatívny rozpočet v tis. Eur - sumarizácia

priorita /rok	2015	2016	2017	2018	2019	2020	2021	2022	spolu
1 Občianska vybavenosť a ekonomický rozvoj	0	680,2	705,2	455,2	233,6	133,6	133,6	133,6	2 475,0
2 Sociálna infraštruktúra, služby a komunitný život	0	907,7	1 386,9	906,9	447,7	447,7	447,7	447,7	4 992,5
3 Životné prostredie a vzhľad obce	0	213,2	240,7	150,7	120,7	38,2	38,2	38,2	840,0
spolu	0	1 801,2	2 332,9	1 512,9	802,0	619,5	619,5	619,5	8 307,5

Prameň: vlastné spracovanie

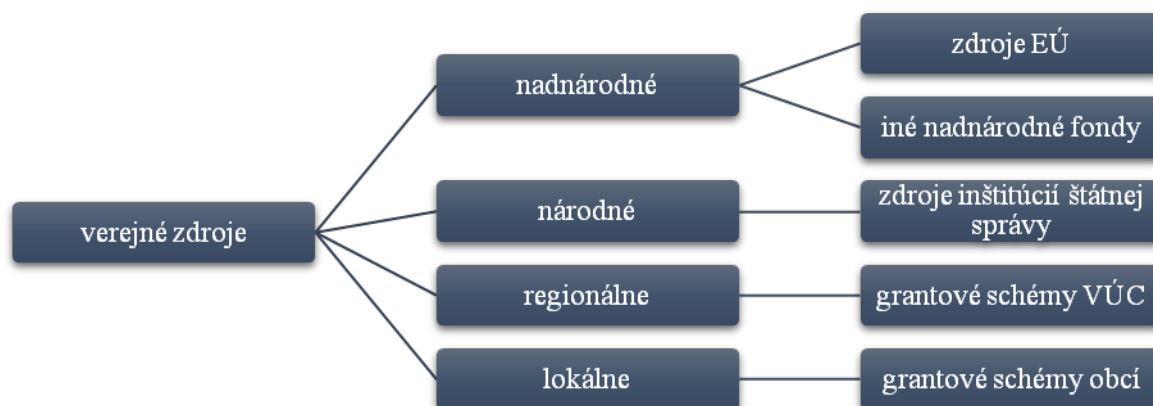
5. VIACZDROJOVÉ FINANCOVANIE PROJEKTOV A AKTIVÍT A MOŽNOSTI FINANCOVANIA PROJEKTOV

Princíp participatívnosti by sa nemal uplatňovať len pri príprave strategického dokumentu, ale aj pri jeho implementácii. Očakáva sa, že nie všetky projekty budú realizované obecnou samosprávou, ale že sa do realizácie zapoja aj ďalšie subjekty, ako je súkromný sektor (napr. v prípade opatrení zameraných na rozvoj ekonomiky, cestovného ruchu, ľudských zdrojov a pod.), tretí sektor (najmä pri projektoch voľno časových aktivít, kultúrno-spoločenského života, komunitného života, ale aj pri zabezpečovaní verejných služieb), subjekty verejnej správy (napr. ÚPSVAR pri vzdelávaní nezamestnaných a pod.). V tom prípade sa očakáva aj viaczdrojové financovanie, ktoré znižuje riziko nerealizovania projektov a teda nenapĺňania stratégie, čo môže vyústiť až do stagnácie rozvoja obce Bernolákovo.

Pri hľadaní finančných zdrojov je nutné vychádzať z možností, ktoré obec má a povahy aktivity alebo projektu, ktorý je potrebné v obci realizovať. Podľa toho je možné vyhľadať a zvoliť rôzne spôsoby financovania. Možnosti financovania sa dajú zjednodušene rozdeliť na dve skupiny:

1. **Možnosti financovania projektov z verejných zdrojov**, medzi ktoré patria EÚ fondy, národné zdroje, ale tiež regionálne, prípadne lokálne zdroje.
2. **Možnosti financovania projektov zo súkromných zdrojov**. Väčšinou sú to granty poskytované neziskovými organizáciami a súkromnými firmami. Ďalej sú to bankové úvery, sponzoring, vstupné, poplatky a pod.

2.1 FINANCOVANIE Z VEREJNÝCH ZDROJOV



Obrázok ... Verejné zdroje financovania projektov

Prameň: vlastné spracovanie

Najvýznamnejšími zdrojmi financovania pre obce sú v súčasnom období verejné zdroje, a to najmä **zdroje EÚ**. V programovacom období 2014 – 2020 sú pripravené možnosti spolufinancovať určité projektové zámery z **Politiky súdržnosti** prostredníctvom **Európskych štrukturálnych a investičných fondov (EŠIF)**, ktoré spolu s príspevkom zo Štátneho rozpočtu SR umožňujú realizovať na jednej strane investične náročné projekty ako aj projekty zamerané na ľudské zdroje, kultúru a pod. Rôzne subjekty z verejného, súkromného ako i tretieho sektora môžu žiadať o nenávratný finančný príspevok v závislosti od projektu z týchto operačných programov (uvedené spolu s Riadiacimi orgánmi, ktoré sú za program zodpovedné):

- | | |
|--------------------------------|----------|
| • Integrovaný regionálny OP | MPRV SR |
| • Program rozvoja vidieka | MPRV SR |
| • Ľudské zdroje | MPSVR SR |
| • Kvalita životného prostredia | MŽP SR |
| • Výskum a inovácie | MŠVVŠ SR |
| • Integrovaná infraštruktúra | MDVRR SR |
| • Efektívna verejná správa | MV SR |
| • Rybné hospodárstvo | MPRV SR |

Ďalšími možnosťami pre získanie finančných prostriedkov z EÚ predstavujú programy **Európskej územnej spolupráce a komunitárne programy**.

Čo sa týka **Európskej územnej spolupráce**, každý z programov je zameraný na rozvoj spolupráce, takže základnou podmienkou je mať aspoň jedného partnera s oprávnených krajín alebo regiónov. Okrem toho má každý program svoje priority, opatrenia a skupiny aktivít, ktoré podporuje. Medzi programy patria: **Programy cezhraničnej spolupráce** (Riadiacim orgánom je MPRV SR): SK - CZ 2014 – 2020, SK - AT 2014 – 2020, PL - SK 2014 – 2020, SK - HU 2014 – 2020 a ENI HU - SK - RO - UA 2014 – 2020, ďalej **Programy nadnárodnej spolupráce** (Riadiacim orgánom je ÚV SR): Stredná Európa a ETC Dunaj a **Programy medziregionálnej spolupráce**: INTERREG (MH SR), ESPON (MDVRR SR), INTERACT (BSK/MH SR) a URBACT (MDVRR SR).

Komunitárne programy sa zase zameriavajú na špecifické oblasti a medzinárodnú spoluprácu, pričom tieto programy väčšinou riadi Európska únia. Pre obdobie 2014 – 2020 sú pripravené tieto programy: **Erasmus +** pre oblasť Vzdelávanie, odborná príprava, mládež a šport, **Kreatívna Európa (Creative Europe)** pre oblasť Kultúra, **Program zamestnanosti a sociálnej inovácie (programme for Employment and Social Innovation- EaSI)** pre oblasť Zamestnanosť a sociálna politika, **Program pre konkurencieschopnosť malých a stredných podnikov COSME** pre oblasť Podnikanie a priemysel, **Horizon 2020** pre oblasť Veda, výskum, inovácie a energetika, **LIFE** pre oblasť Životné prostredie a **Zdravie pre rast (Health for Growth)** pre oblasť Zdravotníctvo.

Okrem zdrojov EÚ existujú aj ďalšie možnosti ako napríklad **Nórsky finančný mechanizmus** a **Finančný mechanizmus EHP** (EEA grants – granty Islandu, Lichtenštajnska, Nórska).

Národné zdroje sú vytvárané jednotlivými rezortmi pre podporu špecifických aktivít. Úrad vlády SR, jednotlivé ministerstvá a ďalšie orgány štátnej správy majú svoje schémy, ktorými podporujú vybrané aktivity. Najznámejšie verejné zdroje z príspevkových a rozpočtových organizácií sú napríklad *Program obnovy dediny*, *EkoFond*, *Environmentálny fond*, *Štátny fond rozvoja bývania* a pod., z Úradu vlády SR napr. *Program podpory športu*, či napr. z Ministerstva kultúry SR – *Kultúra znevýhodnených skupín*, *Nehmotné kultúrne dedičstvo a kultúrno-osvetová činnosť* a pod.

Vyššie územné celky si môžu vytvárať svoje regionálne grantové schémy na podporu určitých oblastí. Napríklad Nitriansky samosprávny kraj má vytvorený nástroj na podporu rozvoja vidieka *Leader NSK*, Prešovský samosprávny kraj – *NEFO fond*, alebo Bratislavský samosprávny kraj - *Bratislavská regionálna dotačná schéma na podporu kultúry* a pod.

Možno sa stretnúť aj s príkladmi vlastných grantových schém **na miestnej úrovni**, a to nielen na úrovni väčších miest (napr. Nitrianska komunitná nadácia, Grantový program na primárnu protidrogovú prevenciu a voľnočasové aktivity detí a mládeže Bratislavy), ale napr. aj na úrovni vidieckych obcí – príkladom môže byť obec Hrušov (okres Veľký Krtíš), ktorá si vytvorila grantovú schému pre podporu domácich spolkov a združení, čím aktivizovala miestne spolky a združenia a ich projektovú činnosť.

2.2 FINANCOVANIE ZO SÚKROMNÝCH ZDROJOV



Obrázok .. Súkromné zdroje financovania projektov

Prameň: vlastné spracovanie

Súkromné zdroje poskytujú rôzne organizácie, buď pre budovanie dobrého mena spoločensky zodpovednej organizácie alebo takouto podporou naplňajú svoje poslanie.

Jednak môže ísť o návratný príspevok (úver v banke, zvýhodnená pôžička a pod.), ale tiež o poskytnutie nenávratného finančného príspevku – grantu. Poskytovateľmi na Slovensku sú rôzne organizácie. Granty, ktoré poskytujú sú väčšinou na menšie projekty, ale za to sú jednoduchšie a menej administratívne náročné. Známejšími na Slovensku sú *Nadácia SPP*, *Nadácia Orange*, *IKEA foundation*, *Nadácia MONDI Business Paper SCP*, *Nadácia EKOPOLIS*, *Nadácia Markíza*, *Nadácia Allianz*, *Nadácia TESCO*, *Nadácia VÚB*, *Nadácia Tatra banky*, *ČSOB Nadácia*, *Nadácia Dexia banky Slovensko*, *Nadácia Slovenskej sporiteľne*, *Nadácia Pontis*, *Nadácia otvorenej spoločnosti* a mnohé ďalšie.

Okrem toho aktivity a projekty rozvoja obce môžu podporiť aj domáce firmy prostredníctvom sponzoringu, poskytnutia zariadenia, materiálu a pod.

ZÁVER

Pripravený strategický dokument Program hospodárskeho rozvoja a sociálneho rozvoja obce Bernolákovo na roky 2015 – 2022 reflektuje aktuálne potreby obce pre jej ďalší rozvoj. Bol pripravený v spolupráci rôznych subjektov, ktorých sa rozvoj obce Bernolákovo dotýka (samospráva, podnikatelia, občania, spolky a združenia). Pri implementácii programu rozvoja je potrebné aj naďalej spolupracovať a komunikovať so všetkými subjektmi, aby bolo možné realizovať naplánované projekty a aktivity a aby sa naplňali stanovené ciele. Vďaka komunikácii bude tiež možné reagovať na prípadné zmeny, ktoré môžu ovplyvniť realizáciu.

PHSR obce Bernolákovo na roky 2015 – 2022 stanovil strategický rámec, ktorý nadväzuje aj na regionálny strategický dokument (PHSR Bratislavského samosprávneho kraja), ale aj na ciele politiky súdržnosti, ktoré si stanovila Slovenská republika v Partnerskej dohode implementovanej prostredníctvom operačných programov. Strategický zámer sa zameriava na 3 oblasti; a to hospodársku, environmentálnu a sociálnu. V rámci týchto oblastí si stanovila 6 opatrení, ktoré sa týkajú jednak dobudovania a modernizácie občianskej vybavenosti, sociálnej infraštruktúry a zvýšenia dostupnosti a kvality služieb, využívania potenciálu pre zvýšenie pracovných príležitostí v obci a podporu podnikania, využite ľudských zdrojov a na zatriaktívnenie vzhľadu a zlepšenie úrovne odpadového hospodárstva. Pre jednotlivé opatrenia boli stanovené monitorovacie indikátory a spôsob, akým sa bude program realizovať a monitorovať.

Tento dokument bol spracovaný v zmysle Zákona č. 539/2008 Z. z. o podpore regionálneho rozvoja v znení zákona č. 309/2014 Z. z. a Metodiky na vypracovanie Programu hospodárskeho rozvoja a sociálneho rozvoja obce/obcí/VÚC, verzia 2.0.

ZOZNAM PRÍLOH

Príloha č. 1 – Dotazník pre prípravu Programu hospodárskeho a sociálneho rozvoja

Príloha č. 2 – Doplnujúce informácie

Tabuľka 41 Zoznam analyzovaných koncepčných dokumentov a zdrojov informácií

Tabuľka 42 Súhrnný prehľad projektových zámerov obce Bernolákovo

Tabuľka 43 Hodnotiace tabuľky pre výber projektov

Formulár Monitorovacej správy

PRÍLOHA č. 1 – Dotazník pre prípravu Programu hospodárskeho a sociálneho rozvoja

Dotazník pre prípravu Programu hospodárskeho a sociálneho rozvoja obce

Vážená občianka, občan,

Vaša obec spolu s ďalšími susednými obcami potrebujú vypracovať nové strategické dokumenty, v ktorých bude plánovaný ich ďalší rozvoj v rokoch 2014-2020.

Preto sa na Vás obraciame s prosbou o spoluúčasť a spoluprácu pri získavaní Vašich názorov, skúseností, postojov a predstáv o ďalšom smerovaní rozvoja obce. Vďaka nim bude možné vypracovať dokument, ktorý pomôže riešiť Vami stanovené problémy a rozvíjať oblasti, ktoré sú podľa Vás dôležité pre rozvoj.

Vyplnený dotazník, prosím, odovzdajte do zberného boxu, ktorý sa nachádza na Vašom obecnom úrade najneskôr do **21. mája 2014**.

A. OSOBNÉ INFORMÁCIE

1. Pohlavie /vek	Žena	Muž		2. Sociálny status		3. Ako dlho v obci žijete?	
18-24				Zamestnanec		Od narodenia	
25-34				Podnikateľ		Prisťahoval som sa v detstve	
35-44				Nezamestnaný		Prisťahoval som sa v dospelosti	
45-54				Dôchodca		pred viac ako 5 rokmi	
55-64				Študent		Prisťahoval som sa v dospelosti	
65 a viac				Rodičovská dovolenka		v posledných 5 rokoch	
				Iné			

B. MIESTO BÝVANIA

4. Čo sa Vám na živote vo Vašej obci najviac páči?	Súhlasím	Čiastočne súhlasím
4.1 Život je tu pokojnejší ako v meste.		
4.2 Ľudia sa tu viac zaujímajú jeden o druhého ako v meste.		
4.3 Môžem sa tu lepšie realizovať, naplňovať svoje plány.		
4.4 Blízky kontakt s prírodou.		
4.5 Mám tu rodinu a blízkych priateľov.		
4.6 Iné:		

5. Čo sa Vám na živote vo Vašej obci, naopak, nepáči?	Súhlasím	Čiastočne súhlasím	Nesúhlasím
5.1 Málo pracovných príležitostí.			
5.2 Horšia kvalita a nedostatok služieb a tovarov ako v meste.			
5.3 Za všetkým treba dochádzať do mesta.			
5.4 Nie je tu vytváraný priestor na sebarealizáciu.			
5.5 Znečistené životné prostredie.			
5.6 Ľudia sa nechcú zapájať do spoločenského života a tak sa tu nič nedeje.			
5.7 Iné:			

C. ZÁKLADNÉ ŽIVOTNÉ POTREBY

6. Označte, prosím, úroveň spokojnosti s poskytovaním služieb.	Spokojný(á)	Nespokojný(á)
6.1 Dopravná dostupnosť obce		
6.2 Stav chodníkov a ciest		
6.3 Vybavenosť obce kanalizáciou		
6.4 Vybavenosť obce verejným vodovodom		
6.5 Vybavenosť obce plynom		
6.6 Vybavenosť obce elektrinou		
6.7 Dostupnosť internetovým pripojením		
6.8 Dostupnosť signálom mobilných operátorov		
6.9 Stav a upravenosť verejných priestranstiev		
6.10 Systém zberu komunálneho odpadu		
6.11 Dostupnosť a kvalita zdravotníckych služieb		
6.12 Dostupnosť a kvalita predškolských zariadení		
6.13 Dostupnosť a kvalita vzdelávania na ZŠ		
6.14 Dostupnosť a kvalita sociálnych zariadení		
6.15 Možnosti športového vyžitia		
6.16 Možnosti kultúrneho vyžitia		
6.17 Možnosti pre rekreáciu		
6.18 Množstvo kultúrno-spoločenských aktivít		
6.19 Možnosti stravovania a pohostinstva		
6.20 Možnosti komerčných služieb (napr. poštové a finančné služby, skrášľovacie služby, automoto servisy pod.)		
6.21 Stav obecnej knižnice		
6.22 Požiarna ochrana		
6.23 Činnosť obecnej polície		
6.24 Stav domu smútku		

7. Dopĺňte, prosím, ktoré služby sú podľa Vás nedostatočné a chýbajú Vám:

.....

.....

.....

D. PRÁCA

8. Ste spokojný(á) s pracovnými možnosťami v obci?	Spokojný(á)	Nespokojný(á)
8.1 Pre mladých		
8.2 Pre ženy		
8.3 Pre mužov		

PRÍLOHA č. 1 – Dotazník pre prípravu Programu hospodárskeho a sociálneho rozvoja

9. V ktorom odvetví by podľa Vás bol najpotrebnejší vznik nových pracovných príležitostí?		10. Prečo podľa Vás nevznikajú uvedené príležitosti?	
9.1 V poľnohospodárstve, vinárstve, lesníctve		10.1 Zlá dostupnosť regiónu	
9.2 V potravinárskom sektore		10.2 Nedostatočne vybudovaná infraštruktúra potrebná pre podnikanie	
9.3 V priemysle		10.3 Nedostatočná kvalita pracovnej sily	
9.4 V stavebníctve		10.4 Legislatívne bariéry	
9.5 V remeselnej výrobe		10.5 Nezájum zo strany podnikateľov	
9.6 V obchode a komerčných službách		10.6 Nezájum obce	
9.7 V cestovnom ruchu		10.7 Iné:	
9.8 Vo verejnej správe			
9.9 V sociálnej oblasti			
9.10 V inej sfére:			

E. SOCIÁLNY PRIESTOR

11. Ako by ste charakterizovali:	Dobré	Ani dobré ani zlé
11.1 medziľudské vzťahy v obci		
11.2 vaše susedské vzťahy		

12. Zaujímate sa o dianie:	Áno často	Sporadicky
12.1 v obci		

13. Prosím, vyjadrite sa k týmto výrokom podľa situácie vo Vašom okolí	Súhlasím
13.1 Obyvatelia majú dostatok príležitostí k spoločenským kontaktom.	
13.2 Obyvatelia majú dostatok možností na sebarealizáciu.	
13.3 Obyvatelia sú aktívni a snažia sa zatraktívniť život v obci, či spríjemniť prostredie.	
13.4 V obci existuje len pár jedincov, ktorí sa snažia, ale väčšina obyvateľstva je pasívna a nezaujíma sa o život v obci.	
13.5 Obyvatelia sú väčšinou k svojmu okoliu ľahostajní.	
13.6 Niektorí obyvatelia kazia snahu iných.	

14. Odkiaľ získavate väčšinu informácií o dianí v obci?	15. Ste ochotný(á) podieľať sa na aktivitách v obci?
14.1 Z obecného rozhlasu, tlačovín, úradnej tabule	15.1 Áno, a aj som aktívny(a) v spolku, združení
14.2 Zo zastupiteľstiev, verejných zhromaždení	15.2 Áno, som ochotný(á), ale zatiaľ aktívny(a) nie som.
14.3 Od starostu a poslancov	15.3 Bol by som ochotný(á), ale neviem ako by som mohol.
14.4 Na ulici, v obchode, od susedov, v kostole	15.4 Nie, je mi to jedno.
14.5 Z internetu	
14.6 Iné:	

F. ROZVOJ OBCE

16. Na čo by ste prednostne využili finančné prostriedky obce?	Prosím, špecifikujte čo konkrétne (aké akt realizované)
16.1 Na vybudovanie, resp. na rekonštrukciu infraštruktúry	
16.2 Na vybudovanie, resp. rekonštrukciu školských, sociálnych alebo zdravotníckych zariadení	
16.3 Na vytvorenie podmienok pre kultúrno-spoločenský a športový potenciál	
16.4 Na kultúrno-spoločenské a športové aktivity	
16.5 Na zatraktívnenie okolia	
16.6 Na zlepšenie životného prostredia	
16.7 Na podporu rozvoja výroby	
16.8 Na podporu rozvoja služieb	
16.9 Na podporu rozvoja cestovného ruchu a rekreáciu	
16.10 Na podporu poľnohospodárstva, vinárstva, potravinárstva	
16.11 Na podporu tvorby pracovných miest v iných oblastiach	
16.12 Na rozvoj špecifických sociálnych skupín (mládež, dôchodcovia, nezamestnaní a pod.)	
16.13 Iné:	

17. Ako si predstavujete budúcnosť Vašej obce?
17.1 Obec bude známy v širokom okolí vďaka rozvinutému vidieckemu cestovnému ruchu založenom na lokálnych produktoch a službách. Domácim obyvateľom bude poskytovať príjemný priestor pre bývanie založenom na tradičnom vidieckom štýle.
17.2 Obec bude predovšetkým príjemným miestom pre bývanie s dostupnými a kvalitnými službami, atraktívnym vzhľadom a kvalitným životným prostredím s bohatým kultúrno-spoločenským životom.
17.3 Obec bude predovšetkým príjemným miestom pre bývanie s dostupnými a kvalitnými službami s dostatkom pracovných príležitostí pre domácich obyvateľov.
17.4 Obec bude vďaka svojej dostupnosti a infraštruktúrnej vybavenosti centrom pre investičné výrobné aktivity, ktoré budú poskytovať prácu nielen domácim obyvateľom, ale aj obyvateľom mimo obce.
17.5 Ak máte inú predstavu, uveďte ju prosím:

Ďakujeme za Vašu spoluprácu, trpezlivosť a Vaše podnetné návrhy.

PRÍLOHA č. 2 – Doplnujúce informácie

Tabuľka 41 Zoznam analyzovaných koncepčných dokumentov a zdrojov informácií

Názov dokumentu / Zdroj dát	Platnosť dokumentu	Úroveň dokumentu / dát	Oblasť dát / téma	Webová stránka
Metodika na vypracovanie Programu hospodárskeho rozvoja a sociálneho rozvoja obce/obcí/VÚC, verzia 2.0	Platná od Februára 2015	národná		
Štatistický úrad SR	-	národná	Demografia, prírodné zdroje	www.statistics.sk
SODB 1991, 2001, 2011	-	národná	Demografia, ekonomická situácia, sociálna a technická infraštruktúra	www.statistics.sk
Živnostenský register SR, Obchodný register SR	-	národná	Ekonomická situácia	www.orsr.sk , www.zrsr.sk
Vyhl. č. 81/1998 Z. z. zo dňa 3.3.1998	platná od 1.5.1998	národná	Životné prostredie	
Program hospodárskeho a sociálneho rozvoja obce Bernolákovo	2007 – 2013	miestna	Ex-post hodnotenie	
Program hospodárskeho a sociálneho rozvoja Bratislavského samosprávneho kraja 2014 – 2020	2014 – 2020	regionálna	Súlad programu s regionálnym strategickým dokumentom	
Partnerská dohoda o využívaní európskych štrukturálnych a investičných fondov v rokoch 2014-2020 a súvisiace operačné programy	2014 – 2022	národná	Finančný plán	www.partnerskadohoda.gov.sk
Metodický pokyn CKO č. 17, verzia 1	Od 2015	národná	Merateľné ukazovatele	http://www.partnerskadohoda.gov.sk/metodicke-pokyny-cko/

Prameň: vlastné spracovanie

PRÍLOHA č. 2 – Doplnujúce informácie

Tabuľka 42 Súhrnný prehľad projektových zámerov obce Bernolákovo

P. č.	Č. opat.	Názov projektu/aktivity	Nositeľ projektu a prípadní partneri	Klasifikácia stavby	Priorita	Termín realizácie projektu		Predpokladané náklady	Napĺňanie opatrenia PHSR VÚC
						od	do		
1	2	3	4	5	6	7	8	9	10
1	1.1.1	rekonštrukcia miestnych komunikácií v obci	obec	2112 Miestne komunikácie	vysoká	2016	2018	nad 300 001	7.2 Posilnenie regionálnej mobility
2	1.1.1	pasportizácia ciest a chodníkov	obce	2112 Miestne komunikácie	vysoká	2016	2017	do 30 000	7.2 Posilnenie regionálnej mobility
3	1.1.1	rekonštrukcia a dobudovanie chodníkov v obci	obec	2112 Miestne komunikácie	vysoká	2016	2018	do 300 000	7.2 Posilnenie regionálnej mobility
4	1.1.1	rekonštruovanie a dobudovanie verejného osvetlenia v obci	obec		stredná	2016	2018	do 30 000	
5	1.1.1	inštalovanie bezpečnostných dopravných prvkov v obci - radary, kamerové systémy a pod	obec + donor		stredná	2016	2022	nad 30 000	7.2 Posilnenie regionálnej mobility
6	1.1.1	vybudovať sieť cyklochodníkov - prepojenie susedných obcí	obec + donor	2112 Miestne komunikácie	stredná	2016	2022	nad 300 001	7.7 Rozvoj integrovanej dopravy
7	1.1.1	zvýšiť pokrytie územia vysokorýchlostným internetom			nízka	2016	2022		2.1 Rozšírenie používania širokopásmového pripojenia
8	1.1.1	vybudovanie nových trás pre peších i cyklistov v tesnej blízkosti obce - náučné a pod.	obec + donor	2112 Miestne komunikácie	stredná	2016	2022	200.000	6.2 Ochrana, podpora a rozvoj kultúrneho a prírodného dedičstva
9	1.1.1	rozšírenie Seneckej cesty I/61	mimo obec	2112 Miestne komunikácie	vysoká	2016	2022	mimo rozhodovania obce a mimo jej investície	7.2 Posilnenie regionálnej mobility
10	1.1.1	rozvoj alternatívnych foriem prepravy (železnica, cyklotrasy) spolu s dobudovaním potrebnej infraštruktúry (záchytné parkoviská pre autá a bicykle)	obec + donor		vysoká	2016	2017	nad 300 001	7.7 Rozvoj integrovanej dopravy
11	1.1.1	vybudovanie nových parkovacích miest	obec+donor	2112 Miestne komunikácie	stredná	2017	2022	do 300 000	6.6 Podpora udržateľného integrovaného rozvoja miest a obcí
12	1.1.2	vybudovať obecné trhovisko	obec	1230 Budovy pre obchod a služby	nízka	2016	2018	nad 150 000	3.1 Podpora podnikania a podpora zakladania nových firiem a samostatnej zárobkovej činnosti
13	1.1.2	podpora služieb v obci	obec		stredná	2017	2022	finančné prostriedky	3.1 Podpora podnikania a podpora

PRÍLOHA č. 2 – Doplnujúce informácie

								nie je možné vyčísliť	zakladania nových firiem a samostatnej zárobkovej činnosti
14	1.1.2	podpora zvýšenia zamestnanosti v obci	obec		stredná	2016	2022	finančné prostriedky nie je možné vyčísliť	8.3 Podpora vytvárania nových malých podnikov a podpora ďalších foriem tvorby pracovných miest vo vidieckych oblastiach
15	1.1.2	prezentovanie obce na regionálnej i Európskej úrovni			stredná	2016	2022	do 30 000	9.5 Podpora kultúrnych aktivít a angažovanosti občanov v oblasti kultúry
16	1.1.2	podpora vzniku podnikateľského inkubátora	obec		stredná	2016	2022	finančné prostriedky nie je možné vyčísliť	3.1 Podpora podnikania a podpora zakladania nových firiem a samostatnej zárobkovej činnosti
17	2.1.1	rozšíriť kapacitu MŠ	obec + donor	1263 Školy, univerzity a budovy vzdelávania	vysoká	2016	2017	nad 300 001	10.2 Podpora prístupu ku kvalitnému vzdelaniu – MS, ZS
18	2.1.1	rozšíriť kapacitu ZŠ	obec+ donor	1263 Školy, univerzity a budovy vzdelávania	vysoká	2016	2017	nad 300 001	10.2 Podpora prístupu ku kvalitnému vzdelaniu – MS, ZS
19	2.1.1	vybudovanie ihrísk a športovísk	obec+ donor	2411 Športové ihriská	stredná	2016	2022	do 150 000	6.6 Podpora udržateľného integrovaného rozvoja miest a obcí
20	2.1.1	vybudovať objekty sociálnej infraštruktúry (spoločenský dom, športové ihriská, zóna oddychu)	obec+ donor	1264 Nemocničné budovy a zdravotnícke zariadenia	vysoká	2016	2022	nad 300 001	9.1 Cílené investície do zdravotníckej a sociálnej infraštruktúry
21	2.1.1	rozšírenie kapacity stravníkov v kuchyni MŠ jej rekonštrukciou a dobudovaním	obec+ donor	1263 Školy, univerzity a budovy vzdelávania	vysoká	2016	2018	do 150 000	10.2 Podpora prístupu ku kvalitnému vzdelaniu – MS, ZS
22	2.1.1	umiestnenie ZUŠ vo vlastných priestoroch hľadanie riešení a príprava dokumentácie	obec + donor	1263 Školy, univerzity a budovy vzdelávania	stredná	2018	2022	nad 300 001	10.2 Podpora prístupu ku kvalitnému vzdelaniu – MS, ZS
23	2.1.1	zefektívnenie prevádzky obecných budov - zateplenie, výmena okien a dverí, výmena tepelných telies, rozvodov, opravy strechy, využitie podkrovi nadstavbou a pod.	obec+ donor	1220 Budovy pre administratívu	vysoká	2016	2017	5% na každý projekt, prostriedky nie je možné v tomto štádiu vyčísliť	6.6 Podpora udržateľného integrovaného rozvoja miest a obcí
24	2.1.1	zlepšiť materiálno - technické vybavenie školských zariadení	obec+ donor		stredná	2017	2022	do 30 000	10.2 Podpora prístupu ku kvalitnému vzdelaniu – MS, ZS
25	2.1.1	vytvoriť priestory pre obecnú prevádzkareň služieb pre obyvateľov - dobudovanie a dovybavenie technické aj aj personálne	obec + donor		vysoká	2017	2022	do 300 000	6.6 Podpora udržateľného integrovaného rozvoja miest a obcí
26	2.1.1	modernizácia knižnice	obec+ donor		stredná	2017	2022	do 150 000	9.5 Podpora kultúrnych aktivít a angažovanosti občanov v oblasti kultúry
27	2.1.1	vybudovanie kultúrneho centra/ strediska	obec+ donor	1261 Budovy na	stredná	2017	2022	výšku prostriedkov	6.6 Podpora udržateľného integrovaného

PRÍLOHA č. 2 – Doplnujúce informácie

		s regionálnym presahom		kultúrnu a verejnú zábavu				nie je možné vyčíslit	rozvoja miest a obcí
28	2.1.1	výstavba novej MŠ	obec +donor	1263 Školy, univerzity a budovy vzdelávania	vysoká	2017	2018	nad 300 001	10.2 Podpora prístupu ku kvalitnému vzdelaniu – MS, ZS
29	2.1.1	výstavby novej ZŠ	obec+donor	1263 Školy, univerzity a budovy vzdelávania	stredná	2017	2022	nad 300 001	10.2 Podpora prístupu ku kvalitnému vzdelaniu – MS, ZS
30	2.1.1	podpora poradenských služieb pre občanov a zabezpečenie opatrení sociálnoprávnej ochrany a sociálnej kurately (rodiny s deťmi, deti a mládež, samostatne žijúci občania)	obec		nízka	2016	2022	do 150 000	9.3 Boj proti diskriminácii
31	2.1.1	podpora spolkov a združení	obec		stredná	2016	2022	určenie 1,5% percenta z rozpočtu obce	9.5 Podpora kultúrnych aktivít a angažovanosti občanov v oblasti kultúry
32	2.1.1	využívanie moderných technológií na zlepšenie komunikácie s občanmi a ich informovania o dianí v obci	obec		nízka	2016	2022	do 150 000	2.2 Podpora IKT verejnej správy
33	2.1.1	zvýšenie počtu zamestnancov obecného úradu	obec		vysoká	2016	2017	do 150 000	11.1 Investície do inštitucionálnych kapacít a do efektivity verejnej správy a verejných služieb
34	2.1.1	zefektívnenie prevádzky obecného úradu - použitie nových technológií, rekonštrukcie a pod.	obec		vysoká	2016	2017	do 150 000	2.2 Podpora IKT verejnej správy
35	2.1.1	vytvorenie strategických dokumentov obce	obec		stredná	2016	2022	do 30 000	
36	2.1.1	zmeny organizácie dopravy	obec		vysoká	2016	2022	finančné prostriedky, nie je možné vyčíslit	7.2 Posilnenie regionálnej mobility
37	2.1.1	vytvorenie podmienok pre rozšírenie služieb obvodných a odborných lekárov	obec		stredná	2017	2022	finančné prostriedky, nie je možné vyčíslit	9.1 Cílené investície do zdravotníckej a sociálnej infraštruktúry
38	2.1.1	prestavba budovy obecného úradu s cieľom rozšírenia kapacity	obec	1220 Budovy pre administratívu	stredná	2017	2022	nad 300 001	6.6 Podpora udržateľného integrovaného rozvoja miest a obcí
39	2.1.2	vytvoriť podmienky pre efektívne využívanie športového areálu	obec		vysoká	2016	2018	do 30 000	9.5 Podpora kultúrnych aktivít a angažovanosti občanov v oblasti kultúry
40	2.1.2	modernizácia a dovybavenie techniky potrebnej na zabezpečenie organizovania kultúrnych, spoločenských a športových podujatí v obci	obec+ donor		stredná	2016	2022	do 30 000	9.5 Podpora kultúrnych aktivít a angažovanosti občanov v oblasti kultúry
41	2.2.1	vytvoriť priestory pre organizáciu	obec+ donor	1261 Budovy na	stredná	2016	2018	nad 300 001	6.6 Podpora udržateľného integrovaného

PRÍLOHA č. 2 – Doplnujúce informácie

		veľkých kultúrno - spoločenských podujatí v obci		kultúrnu a verejnú zábavu					rozvoja miest a obcí
42	2.2.1	vytvoriť podmienky pre domácu a cezhraničnú spoluprácu	obec		stredná	2018	2022	do 150 000	9.5 Podpora kultúrnych aktivít a angažovanosti občanov v oblasti kultúry
43	2.2.1	vytvorenie priestoru pre rybárov na vodných tokoch (vybudovanie mól, osadenie lavičiek, smetných košov a pod.)	obec+ donor	2412 Ostatné športové a rekreačné stavby	nízka	2017	2022	do 30 000	9.5 Podpora kultúrnych aktivít a angažovanosti občanov v oblasti kultúry
44	2.2.1	podpora divadelných a muzikálových vystúpení v obci, koncertov a stretnutí	obec		nízka	2016	2022	do 150 000	9.5 Podpora kultúrnych aktivít a angažovanosti občanov v oblasti kultúry
45	2.2.1	zefektívnenie dotačného systému v obci	obec		vysoká	2016	2017		9.5 Podpora kultúrnych aktivít a angažovanosti občanov v oblasti kultúry
46	2.2.1	podpora kultúrnych podujatí nadregionálneho charakteru - organizovanie festivalu Čeklíske echo	obec		stredná	2016	2018	do 30 000	9.5 Podpora kultúrnych aktivít a angažovanosti občanov v oblasti kultúry
47	2.2.1	podpora výmenných pobytov detí v rámci ZŠ a ZUŠ			stredná	2016	2018	do 30 000	9.5 Podpora kultúrnych aktivít a angažovanosti občanov v oblasti kultúry
48	2.2.1	spolupráca s podnikateľmi vo veci sprístupnenia priestorov v rámci spoločenských, kultúrnych a športových podujatí (športoviská, kaštieľ a pod.)			stredná	2016	2017	do 30 000	9.5 Podpora kultúrnych aktivít a angažovanosti občanov v oblasti kultúry
49	2.2.1	vybudovanie lávok cez vodné toky v obci (pre peších a cyklistov)	obec	2141 Mosty a nadjazdy	nízka	2017	2022	do 30 000	6.2 Ochrana, podpora a rozvoj kultúrneho a prírodného dedičstva
50	2.2.1	vytvoriť cvičisko pre psičkarov	obec		nízka	2017	2022	do 30 000	9.5 Podpora kultúrnych aktivít a angažovanosti občanov v oblasti kultúry
51	2.2.1	vybudovanie nového oddychového miesta /parku v obci	obec		nízka	2017	2022	finančné prostriedky nie je možné vyčísliť	6.6 Podpora udržateľného integrovaného rozvoja miest a obcí
52	2.2.1	vybudovanie nového cintorína	obec	1272 Budovy a miesta na vykonávanie náboženských aktivít	stredná	2017	2022	finančné prostriedky nie je možné vyčísliť	6.6 Podpora udržateľného integrovaného rozvoja miest a obcí
53	3.1.1	vybudovanie zberného dvora	obec + donor		vysoká	2016	2017	do 300 000	6.1 Riešenie významných potrieb investícií do sektora odpadu a vodného hospodárstva
54	3.1.1	podpora separovaného zberu	obec+ donor		vysoká	2016	2022	finančné prostriedky nie je možné vyčísliť	6.1 Riešenie významných potrieb investícií do sektora odpadu a vodného hospodárstva
55	3.1.1	osadenie nových smetných košov pre	obec+donor		stredná	2017	2019	do 30 000	6.1 Riešenie významných potrieb investícií

PRÍLOHA č. 2 – Doplnujúce informácie

		psíčkarov							do sektora odpadu a vodného hospodárstva
56	3.1.1	dobudovať kanalizáciu v obci	obec	2223 Miestne kanalizácie	vysoká	2016	2022	do 300 000	6.1 Riešenie významných potrieb investícií do sektora odpadu a vodného hospodárstva
57	3.1.1	rekonštrukcia poškodenej kanalizácie a dobudovanie prečerpávacích staníc	obec	2223 Miestne kanalizácie	vysoká	2016	2018	do 150 000	6.1 Riešenie významných potrieb investícií do sektora odpadu a vodného hospodárstva
58	3.1.1	podpora čistenia studní	obec		stredná	2017	2019	do 30 000	6.1 Riešenie významných potrieb investícií do sektora odpadu a vodného hospodárstva
59	3.1.1	zvýšiť spoluprácu s povodím Dunaja ohľadom údržby vodných tokov Čierna Voda, Biela Voda, Ľadová Voda a Malý Dunaj	obec+donor		nízka	2016	2022	do 30 000	5.2 Podpora investícií na riešenie osobitných rizík s dôrazom na protipovodňovú ochranu
60	3.1.1	zvýšiť osvetu medzi občanmi- separovaný zber, environmentálna výchova	obec		stredná	2016	2019	do 30 000	6.1 Riešenie významných potrieb investícií do sektora odpadu a vodného hospodárstva
61	3.1.1	revidovanie stojísk pre veľkoobjemové kontajnery a separovaný zber odpadu	obec		stredná	2016	2017	do 30 000	6.1 Riešenie významných potrieb investícií do sektora odpadu a vodného hospodárstva
62	3.1.1	spracovanie strategických a koncepcných dokumentov (Generelo odvodnenia obce Bernolákovo, Program odpadového hospodárstva obce Bernolákovo, Hluková mapa obce Bernolákovo	obec		stredná	2016	2019	do 30 000	5.3 Vypracovanie stratégií a akčných plánov pre prispôsobenie sa zmene klímy a plánov na predchádzanie rizikám a ich riadenie
63	3.1.2	dobudovať prvky drobnej architektúry (lavičky, smetné koše, tabule)	obec		nízka	2016	2022	do 30 000	6.6 Podpora udržateľného integrovaného rozvoja miest a obcí
64	3.1.2	vytvoriť resp. rekonštruovať informačné tabule	obec		vysoká	2016	2018	do 30 000	6.2 Ochrana, podpora a rozvoj kultúrneho a prírodného dedičstva
65	3.1.2	rekonštruovať a sprístupniť kultúrne a historické dedičstvo obce širokej verejnosti (vodárenskú vežu, hrad Čeklís, kaštieľ, kaplnku sv. Anna a iné)	obec+ donor	1273 Historické alebo chránené pamiatky	vysoká	2016	2022	výšku prostriedkov nie je možné vyčísliť	6.2 Ochrana, podpora a rozvoj kultúrneho a prírodného dedičstva
66	3.1.2	revitalizácia a obnova centier obce	obec+donor		stredná	2017	2022	do 150 000	6.6 Podpora udržateľného integrovaného rozvoja miest a obcí
67	3.1.2	obnova historickej studne - jej zameranie a vytýčenie	obec		nízka	2017	2019	do 30 000	6.2 Ochrana, podpora a rozvoj kultúrneho a prírodného dedičstva
68	3.1.2	doplnenie historického náučného chodníka	obec		nízka	2016	2019	do 30 000	6.2 Ochrana, podpora a rozvoj kultúrneho a prírodného dedičstva
69	3.1.2	starostlivosť o zeleň a nová výsadba	obec		vysoká	2016	2019	do 300 000	6.6 Podpora udržateľného integrovaného rozvoja miest a obcí
70	3.1.2	iniciovať spoluprácu s PD Chorvátsky Grob ohľadom zachovania viníc	obec		nízka	2017	2022	finančné prostriedky nie je možné vyčísliť	3.4 Podpora podnikateľských zručností v poľnohospodárskom sektore a v oblasti

PRÍLOHA č. 2 – Doplnujúce informácie

									rybného hospodárstva a akvakultúry
71	3.1.2	čistenie a úprava zelene miestneho cintorína (Deň Zeme a Pamiatka zosnulých - pokračovať v spoločnej akcii občanov)	obec		nízka	2016	2022	finančné prostriedky nie je možné vyčísliť	9.5 Podpora kultúrnych aktivít a angažovanosti občanov v oblasti kultúry
72	3.1.2	zavedenie spoločnej akcie obyvateľov - "úprava okolia pred vlastným domom"	Obec		nízka	2016	2022	finančné prostriedky nie je možné vyčísliť	9.5 Podpora kultúrnych aktivít a angažovanosti občanov v oblasti kultúry
73	3.1.2	obnova Pomníka obetiam I. svetovej vojny (MV SR - 2016)	obec+donor		nízka	2016	2017	do 30 000	6.2 Ochrana, podpora a rozvoj kultúrneho a prírodného dedičstva
74	3.1.2	Vypracovanie a realizácia projektu obnovy Fabrického mostu	Obec		nízka	2018	2022	finančné prostriedky nie je možné vyčísliť	6.2 Ochrana, podpora a rozvoj kultúrneho a prírodného dedičstva
75	3.1.2	vybudovanie novej požiarnej zbrojnice	Obec	1261 Budovy na kultúrnu a verejnú zábavu	stredná	2016	2019	do 150 000	6.6 Podpora udržateľného integrovaného rozvoja miest a obcí

Prameň: vlastné spracovanie

PRÍLOHA č. 2 – Doplnujúce informácie

Tabuľka 43 Hodnotiace tabuľky pre výber projektov

otázka		možná odpoveď				
1	Do akej miery je realizácia projektu nevyhnutná?	3 - realizácia je nutná okamžite, havarijný stav	2 - realizácia je potrebná, inak by mohol vzniknúť havarijný stav	1 - realizácia je potrebná	0 - realizácia projektu nie je nevyhnutná	
2	Spĺňame podmienky a kritériá hodnotenia projektu? (v prípade žiadostí o financovanie z iných zdrojov)	Áno	nie	pokiaľ nie, tak hľadáme iné možnosti financovania, resp. sa rozhodneme, že projekt nebudeme realizovať		
3	Kto sú dotknuté osoby a inštitúcie projektom?	uviesť:				
3a	Prebehla diskusia so zástupcami dotknutých osôb?	áno	áno, ale nie o všetkými	Nie		
3b	Vznikol konsenzus o spôsobe riešenia problému?	áno	vznikol kompromis	väčšina sa zhodla	väčšina sa nezhodla	
3c	Je niekto z dotknutých osôb a inštitúcií ochotný pomôcť?	áno	nie			
3d	Ako?	uviesť:				
3e	Príp. môže nám niekto brániť v realizácii, resp. skomplikovať realizáciu?	áno	nie			
3f	Ako tomu zabrániť?	uviesť:				
4	Je zvolený spoľahlivý partner?	áno	partner nie je	partner nie je spoľahlivý, je potrebné si dávať pozor na		
5	Do akej miery realizácia projektu ovplyvní:					
	- ekonomickú situáciu dotknutých osôb a inštitúcií?	-- veľmi negatívny dopad	- negatívny dopad	0 nemá dopad	+ pozitívny dopad	++ veľmi pozitívny dopad
	- sociálnu situáciu dotknutých osôb a inštitúcií?	-- veľmi negatívny dopad	- negatívny dopad	1 nemá dopad	+ pozitívny dopad	++ veľmi pozitívny dopad
	- spoločenskú situáciu dotknutých osôb a inštitúcií?	-- veľmi negatívny dopad	- negatívny dopad	2 nemá dopad	+ pozitívny dopad	++ veľmi pozitívny dopad
	- ekologickú situáciu v obci a okolí?	-- veľmi negatívny dopad	- negatívny dopad	3 nemá dopad	+ pozitívny dopad	++ veľmi pozitívny dopad
6	Máme dostatok kapacít na realizáciu daného projektu, aktivít?					

PRÍLOHA č. 2 – Doplnujúce informácie

	- finančné kapacity	áno	nie	nepotrebujeme		
	- ľudské kapacity	áno	nie	nepotrebujeme		
	- časové kapacity	áno	nie	nepotrebujeme		
	- materiálne kapacity	áno	nie	nepotrebujeme		
7	Existuje iný spôsob riešenia projektu?	áno	nie			
7a	Ak áno, je efektívnejší?	áno	nie			
8	Je zvolený spôsob financovania najvhodnejší?	áno	nie			
8a	Existujú aj iné možnosti financovania projektu?	áno	nie	áno, ale za nevýhodných podmienok		
9	Sú finančné náklady vynaložené efektívne? (vzhľadom k očakávaným výstupom?)	áno	nie			
10	Sú podmienky realizácie projektu legislatívne ošetrené (vlastníctvo, zazmluvnenie dodávateľov a pod.)?	áno	nie			
11	Ktoré opatrenie sa naplňa realizáciou projektu?	uviesť:				
12	Oplatí sa realizovať projekt? (na váhy si dať prínosy a náklady (nielen finančné, ale aj časové, materiálne, ľudské)	prínosy výrazne prevažujú náklady	prínosy prevažujú náklady	prínosy neprevažujú náklady	náklady prevažujú prínosy	

Prameň: vlastné spracovanie

Formulár Monitorovacej správy

Správa o plnení akčného plánu obce Bernolákovo k (dátum spracovanie monitorovacej správy) bola spracovaná v zmysle Programu hospodárskeho rozvoja a sociálneho rozvoja obce Bernolákovo na roky 2015 – 2022, kapitola D. Realizačná časť. Cieľom monitoringu Akčného plánu obce Bernolákovo je pripraviť komplexnú informáciu o tom, ako sa plnia opatrenia navrhnuté v PHSR obce počas celého obdobia platnosti dokumentu. Tieto údaje sú k dispozícii pre samosprávu a širokú verejnosť.

Monitorovacia správa o plnení Akčného plánu má 4 časti:

1. Zhodnotenie realizovaných aktivít a projektov,
2. Opis realizácie projektov a aktivít,
3. Aktualizácia Akčného plánu a
4. Pripomienky a navrhované zmeny v procesoch realizácie, monitorovania a hodnotenia.

Akčný plán obce Bernolákovo je zoradený podľa priorít a opatrení. Odpočet aktivít v akčnom pláne je spracovaný z pohľadu obce Bernolákovo, v niektorých prípadoch je ako realizátor danej aktivity uvedený iný subjekt (investor, prevádzkovateľ, partnerská inštitúcia a pod.). V akčnom pláne sú vymenované aktivity bežného, kapitálového a podporného charakteru v časovom slede. Akčný plán je spracovaný na základe údajov zo schváleného rozpočtu obce, schválených strategických dokumentov obce a údajov obecného úradu obce Bernolákovo.

Aktuálna verzia akčného plánu je zverejnená na webovej stránke www.bernolakovo.sk.

Pripomienky k akčnému plánu mesta je možné zaslať e-mailom na adresu@.....sk.

Ďalší monitoring akčného plánu sa uskutoční ku dňu (text je upraviteľný)

1. Zhodnotenie realizovaných aktivít a projektov z Akčného plánu k (dátum)*

Priorita/opatrenie	Názov priority/opatrenia/projektu/aktivity	Plánovaný termín realizácie	Ukazovateľ výstupu	Počiatočná hodnota ukazovateľa	Plánovaná hodnota ukazovateľa	Skutočná hodnota ukazovateľa	Rozpočet mesta/obce/kraja	Externé zdroje	Realizácia aktivít od do a plán na obdobie od do	Opatrenie samosprávneho kraja

* okrem aktivít a projektov z Akčného plánu, ktoré je povinné monitorovať, budú monitorované aj ďalšie aktivity a projekty, ktoré sa týkajú naplňovania jednotlivých opatrení a cieľov.

2. Opis realizácie aktivít

- popis zásadných faktov, ktoré sa udiali počas realizácie projektov a majú vplyv na plnenie stratégie (oneskorenie realizácie, realizácia nad rámec plánovaného projektu a pod.)
- pokiaľ sa niektoré z projektov z Akčného plánu nerealizovali, zdôvodnenie, prečo sa nerealizovali a aké nápravné opatrenia boli prijaté

3. Aktualizácia Akčného plánu pre rok

Opatrenie/aktivita	Termín (rok)	Zodpovedný	Financovanie	Ukazovateľ výstupu	Opatrenie samosprávneho kraja

4. Pripomienky a navrhované zmeny v procesoch realizácie, monitorovania

.....