

**PROGRAM HOSPODÁRSKEHO ROZVOJA
A SOCIÁLNEHO ROZVOJA
OBCE ČATAJ**



**NA OBDOBIE ROKOV
2015 - 2022**

OKTÓBER 2015

Tabuľka 1 Hlavička dokumentu PHSR

Názov diela:	Program hospodárskeho a sociálneho rozvoja obce Čataj na roky 2015 -2022
Územné vymedzenie :	Bratislavský kraj, obec Čataj
Územný plán obce schválený:	áno
Dátum schválenia PHSR:	
Dátum platnosti:	
Verzia	1.0
Publikovaný verejne:	
Zhotoviteľ:	Pro Implement, s.r.o. Štefanovičová 127 951 15 Štefanovičová
Spracovateľský kolektív:	Ing. Iveta Kostková Ing. Barbora Babjaková, PhD. doc. Ing. Viera Papcunová, PhD. Ing. Renáta Mravíková

Prameň: vlastné spracovanie

OBSAH

ÚVOD	5
ČASŤ A. ANALYTICKÁ ČASŤ	9
Časť A.I Analýza vnútorného prostredia	9
1. História obce a jej rozvoj	9
2. Hospodárska oblasť	12
2.1. Administratívne začlenenie a geografická poloha obce a väzby obce na póly ekonomického rozvoja	12
2.2. Ekonomická štruktúra a ekonomický rozvoj.....	13
2.2.1. Ekonomická základňa obce	13
2.2.2. Ekonomická aktivita obyvateľstva a miera nezamestnanosti.....	15
2.2.3. Ekonomika miestnej samosprávy	17
2.3. Technická infraštruktúra	24
2.3.1. Cestná sieť a dopravné systémy	24
2.3.2. Energetické hospodárstvo	25
2.3.3. Telekomunikácie	25
3. Sociálna oblasť	25
3.1. Obyvateľstvo	25
3.1.1. Veková štruktúra obyvateľstva	28
3.1.2. Vzdelanostná štruktúra obyvateľstva	29
3.1.3. Národnostná a konfesijná štruktúra obyvateľstva	30
3.1.4. Kultúrno-spoločenská a športová aktivita obyvateľov obce	31
3.2. Sociálna infraštruktúra	33
3.2.1. Domový a bytový fond.....	33
3.2.2. Školstvo	36
3.2.3. Zdravotníctvo	37
3.2.4. Sociálna starostlivosť	37
3.2.5. Služby obyvateľstvu	37
4. Oblasť environmentu a ochrany životného prostredia	38
4.1. Prírodné zdroje	38
4.1.1. Štruktúra pôdneho fondu.....	39
4.1.2. Klimatické podmienky	40
4.1.3. Vodné pomery	40
4.1.4. Flóra a fauna.....	40
4.2. Technická infraštruktúra	40
4.2.1. Vodné hospodárstvo	41
4.2.2. Odpadové hospodárstvo	41
5. Zhrnutie analýzy endogénnych rozvojových faktorov	41
6. Analýza silných a slabých stránok územia.....	44
7. Analýza príčin a dôsledkov obce Čataj	45
8. Postoje a názory obyvateľov obce na život a dianie v obci a perspektívy jej ďalšieho vývoja	46

PROGRAM HOSPODÁRSKEHO ROZVOJA A SOCIÁLNEHO ROZVOJA OBCE ČATAJ
NA OBDOBIE ROKOV 2015 – 2022

Časť A. II	Analýza vonkajšieho prostredia	52
1.	Analýza vplyvu vonkajšieho prostredia na vývoj situácie v území	52
2.	Analýza príležitostí a ohrození pre rast a rozvoj obce Čataj	53
Časť A.III	Zhodnotenie súčasného stavu obce Čataj	54
1.	SWOT analýza obce Čataj	54
2.	Analýza možných rizík a hrozieb, identifikácia kritických oblastí rozvoja	55
3.	Identifikácia východísk a možných riešení	56
4.	Odhad budúceho možného vývoja (Analýza silových polí)	58
Časť A.IV	Ex-post hodnotenie Programu hospodárskeho a sociálneho rozvoja obce Čataj (2009 – 2014, aktualizácia)	59
Časť B.	Strategická časť	61
1.	Rozvojová vízia	61
2.	Strategické, špecifické a vecné ciele obce Čataj	61
3.1	Prioritná oblasť 1 – ekonomická: Občianska vybavenosť a ekonomický rozvoj.	63
3.2	Prioritná oblasť 2 – sociálna: Sociálna infraštruktúra, služby a komunitný život	63
3.3	Prioritná oblasť 3 – environmentálna: Životné prostredie a vzhľad obce	64
4	Súlady PHSR obce Čataj s Programom hospodárskeho a sociálneho rozvoja Bratislavského samosprávneho kraja na roky 2014 – 2020	64
Časť C.	Programová časť	66
1.	Popis opatrení	66
ČASŤ D.	REALIZAČNÁ ČASŤ	71
1.	Akčný plán	72
2.	Monitorovanie a hodnotenie stratégie	75
ČASŤ E.	FINANČNÁ ČASŤ	80
1.	Indikatívny finančný plán obce Čataj	80
2.	Viaczdrojové financovanie projektov a aktivít a možnosti financovania projektov	80
2.1	Financovanie z verejných zdrojov	81
2.2	Financovanie zo súkromných zdrojov	83
ZÁVER.	84
ZOZNAM PRÍLOH	85

ÚVOD

Potreba tvorby Programu hospodárskeho rozvoja a sociálneho rozvoja (PHSR) obce vyplýva zo Zákona 539/2008 o podpore regionálneho rozvoja, ktorý ukladá obciam povinnosť vypracovávať a aktualizovať PHSR obce podľa potreby. PHSR predstavuje strednodobý programový dokument, ktorý vychádza z podrobnej socio-ekonomickej analýzy a stanovuje smer ďalšieho rozvoja obce, ciele a prvoradé potreby a úlohy v zabezpečení všestranného rozvoja. Výsledkom je stratégia rozvoja obce a akčný plán, ktorý transformuje definované strategické ciele do konkrétnych realizačných krokov. Vypracovanie tohto programového dokumentu je takisto podmienkou pre využitie finančných národných zdrojov ako i zdrojov EÚ.

Stratégia rozvoja vyjadruje predstavu obce o svojom budúcom rozvoji, ktorý sa bude snažiť dosahovať. Definovanie takejto stratégie, teda stanovenie *„kam sa chce obec dostať v období nasledujúcich 5 rokov“*, dáva obci, jej obyvateľom, podnikateľom a ďalším aktérom možnosť rozhodovať o svojom budúcom rozvoji. Obec je živý organizmus. Jednotlivé články žijú vlastným životom, avšak ovplyvňujú aj životy druhých, a takisto ovplyvňujú aj život obce ako celku. Obyvatelia obce menia priestor, v ktorom žijú rôznymi aktivitami, čo môže viesť k pozitívnemu rozvoju. Často však občania vytvárajú svojimi nekoordinovanými aktivitami bariéry, ktoré brzdia rozvoj celej obce. Práve Program hospodárskeho rozvoja a sociálneho rozvoja obce Čataj na roky 2015 – 2022 vytvára dôležitý priestor pre koordinovanie aktivít realizovaných v obci, ktoré prinesú synergický úžitok celej obci. Pred samotným procesom spracovania stratégie je potrebné pripraviť Zámer spracovania PHSR (tabuľka 2) spolu s Harmonogramom aktivít (tabuľka 3), ktorý umožňuje všetkým subjektom zúčastňovať sa aktívne na tvorbe a následne aj naplňaní PHSR.

Ak však má takýto dokument spĺňať svoju úlohu, je nevyhnutné, aby sa jeho prípravy ako aj realizácie zúčastnili všetky záujmové skupiny (obyvatelia, podnikatelia, samospráva, spolky, združenia, ďalší dôležití aktéri) a aby boli využité rôzne metódy, ktoré vedú k zapojeniu všetkých aktérov (tabuľka 4). Diskusia všetkých záujmových skupín ponúka príležitosť dozvedieť sa o rozdielnych pohľadoch na problémy v obci, o možnostiach ich riešenia, ako aj dozvedieť sa o plánoch jednotlivcov. Preto aj pri príprave tejto stratégie boli realizované 3 workshopy so zástupcami rôznych aktérov a dotazníkový prieskum. Spoločné plánovanie sa zároveň môže stať priestorom pre začatie spolupráce, pre vytváranie inovátnych riešení medzi rôznymi aktérmi.

Obec v podobe programu rozvoja získava nielen nástroj na proaktívne riadenie rozvoja, založené na iniciovaní potrebných a žiaducich zmien, ale predstavuje aj určitý kontrolný nástroj naplňania stanovených aktivít. Z tohto hľadiska ho možno vnímať ako dôležitý nástroj marketingovej komunikácie. Obec vypracovaním programu rozvoja dáva najavo záujem o svoju budúcnosť, ako aj budúcnosť svojich obyvateľov a súčasne tým preberá na seba zodpovednosť za ďalší rozvoj obce.

PROGRAM HOSPODÁRSKEHO ROZVOJA A SOCIÁLNEHO ROZVOJA OBCE ČATAJ
NA OBDOBIE ROKOV 2015 – 2022

Tabuľka 2 Zámer spracovania PHSR

Názov dokumentu	Program hospodárskeho a sociálneho rozvoja obce Čataj na roky 2015 – 2022
Forma spracovania	s pomocou externých odborníkov (<i>úplné spracovanie „na kľúč“</i>)
Riadenie procesu spracovania	<p>Súčasťou zámeru tvorby PHSR bude vymedzenie projektového tímu, ktorý sa bude skladať z riadiaceho tímu, ktorý bude tvoriť gestor zodpovedný za celkové spracovanie dokumentu, koordinátor zodpovedný za administratívu a organizačnú časť spracovania dokumentu, metodik zodpovedný za metodickú pomoc pri spracovaní dokumentu; odborný konzultant vedie pracovné skupiny tvorené miestnymi aktérmi rozvoja, obyvateľmi a podnikateľskými subjektmi.</p> <p>Zoznam subjektov, ktoré budú zapojené do spracovania (starosta obce, poslanci OZ, obyvatelia, podnikateľské subjekty, cirkev, občianske združenia, spolky a ďalšie organizácie pôsobiace v obci), zapojenie verejnosti a komunikácia s verejnosťou bude zabezpečená viacerými formami; prostredníctvom workshopov, elektronickej komunikácie a dotazníkového prieskumu, ktorý bude distribuovaný v textovej podobe do domácností a zároveň bude zverejnený na stránke obce v elektronickej mutácii. O realizácii dotazníkového prieskumu a jeho význame pri tvorbe strategického dokumentu budú obyvatelia informovaní prostredníctvom miestneho rozhlasu, web-stránky obce, úradnej tabule obce a ďalších miestnych informačných zdrojoch (lokálna TV, miestne noviny).</p>
Obdobie spracovania	<p>Obdobie spracovania: apríl – október 2015</p> <p>Realizácia dotazníkového prieskumu – výstupom bolo spracovanie výsledkov dotazníkového prieskumu prezentovaného na 1. workshope</p> <p>1. workshop – výstupom sú získané informácie k dopracovaniu analytickej časti a SWOT analýzy</p> <p>Analytická časť – výstupom je spracovaná analýza zdrojov poslaná na pripomienkovanie</p> <p>2. workshop – výstupom je problémová analýza a strom cieľov, na základe ktorého je spracovaná strategická časť</p> <p>Strategická časť – výstupom je spracovaná strategická časť poslaná na pripomienkovanie</p> <p>3. workshop – výstupom sú podklady pre dopracovanie dokumentu</p> <p>Programová časť, Realizačná časť, Finančná časť – výstupom sú spracované kapitoly implementácie stratégie poslané spolu so strategickou časťou na pripomienkovanie</p> <p>Pripomienkovanie a finalizácia – výstupom sú spripomienkované časti Programu rozvoja obce, finalizácia dokumentu a odovzdanie vytlačenej a elektronickej verzie na schválenie pred OZ</p> <p><i>Podrobnejší harmonogram spracovania vid' Tabuľka 3</i></p>
Financovanie spracovania	<p>náklady na vlastné spracovanie – 4 experti x 30 hodín</p> <p>náklady na získanie informačných podkladov – štatistiky, analýzy, prognózy, dotazníky: 50,- Eur</p> <p>náklady na stretnutia – pracovné skupiny a verejnosť: 150,- Eur</p> <p>náklady na publicitu – tlač informačných materiálov, úprava elektronických médií: 20,- Eur</p>

Prameň: vlastné spracovanie

Tabuľka 3 Harmonogram spracovania PHSR

Termín	HARMONOGRAM SPRACOVANIA PHSR V MESIACOCH						
	2015						
	IV	V	VI	VII	VIII	IX	X
Realizácia dotazníkového prieskumu							
1. workshop							
Analytická časť							
2. workshop							
Strategická časť							
3. workshop							
Programová časť							
Realizačná časť							
Finančná časť							
Pripomienkovanie a finalizácia							

Prameň: vlastné spracovanie

Tabuľka 4 Využitie participatívne metódy

METÓDA	INFORMOVANIE VEREJNOSTI	ZÍSKAVANIE NÁZOROV VEREJNOSTI	ZOHLADNENIE NÁZOROV VEREJNOSTI
Tlačené materiály			
Verejné informačné tabule	X		
Využitie existujúcich médií			
Stretnutia	X		
Internetové stránky – vrátane verejných pripomienok tzv. chatrooms	X	X	X
Stretnutia			
Stretnutia s kľúčovými ľuďmi/skupinami	X	X	X
Ťažiskové skupiny (reprezentatívne skupiny predstavujúce verejnosť)	X	X	X
Verejné stretnutia	X	X	X
Návšteva v dotknutom území	X	X	X
Verejné semináre	X	X	
Verejné vypočutie	X	X	X
Verejné vypočutie (s odbornou skupinou)	X	X	X
Využitie miestnych ľudí na získavanie názorov	X	X	X
Brainstormingové stretnutia	X	X	X

PROGRAM HOSPODÁRSKEHO ROZVOJA A SOCIÁLNEHO ROZVOJA OBCE ČATAJ
NA OBDOBIE ROKOV 2015 – 2022

s verejnosťou			
Rozhovory a prieskumy			
Dotazník pre širokú verejnosť	X	X	X
Prieskumy verejnej mienky	X	X	X
Poradné skupiny			
Miestne poradné skupiny	X	X	X
Odborné poradné skupiny	X	X	X
Pracovné skupiny	X	X	X
Riešenie problémov a metódy dosiahnutia konsenzu			
Využitie nezávislého moderátora/facilitátora	X	X	X
Brainstorming	X	X	X

Prameň: vlastné spracovanie

ČASŤ A. ANALYTICKÁ ČASŤ

Časť A.I Analýza vnútorného prostredia

Analytická časť založená na databáze informácií a ukazovateľov obsahuje komplexné hodnotenie a analýzu východiskovej situácie obce Čataj s väzbami na širšie územie a odhad budúceho vývoja, pričom hodnotí aj možné riziká a ohrozenia vo väzbe na existujúce relevantné stratégie a koncepcie a využívanie vnútorného potenciálu územia obce, jeho limitov a rozvoja v rámci Bratislavského samosprávneho kraja.

1. HISTÓRIA OBCE A JEJ ROZVOJ

Prvý raz sa Čataj spomína v nepravnej listine kráľa Belu IV. z roku 1244 ako villa (majetok, majer) Chatey, o rok neskôr Chataj, v roku 1306 Chatey, v roku 1310 Chatay, r. 1400 Schatayn, Schattein, r. 1412 Chathafalva, Cathe, r. 1735 Csattaj. Takto uvádzané názvy, ktoré majú aj iné prepisy (Chiataj, Cathay, Cyathey, Czattaj, Csataj) súviseli s pisárom, ktorý daný opis písal. Dôležité však je, že sa v podstate názov nemenil a zostal po celé stáročia rovnaký.¹

Osídlenie obce malo tri vývojové fázy – prvú fázu tvorilo osídlenie so staršou lineárnou keramikou, druhú s mladšou lineárnou keramikou a tretiu osídlenie železovskej skupiny.

V obci sa v 7. – 8. storočí rozkladala veľká slovanská osada, dôležitá nielen z hľadiska hospodárskeho ale aj vojenského. Čataj pomerne často menil vlastníkov, zvlášť v stredoveku. Pôvodne obec pravdepodobne patrila do zväzku bratislavského hradného panstva. V roku 1296 kráľ Ondrej II. daroval obec Bugárovi. Túto donáciu roku 1306 potvrdzuje aj kráľ Karol Róbert z Anjou, keď obec Čataj dostáva Martin, syn Bugára. Obce sa dotkol tatársky vpád, po ňom aj premyslovsko – arpádovské vojny, Obec bola v tom čase čiastočne vyľudnená. V 14. storočí prišli do Čataja nemeckí kolonisti. Hoci sa tu usídlilo nemecké obyvateľstvo, vlastními sa predsa len stávali uhorské šľachtické i zemianske rody. Roku 1553 sa majiteľom obce stal krajinský hodnostár, šľachtic Gašpar Serédi. Obec bola v ich vlastníctve až do roku 1659. V 18. storočí sa obec stala majetkom Pálffyovcov.

Z kultúrno – historických pamiatok sa v obci nachádza rímsko – katolícky kostol z roku 1845, ktorý je zasvätený sv. Margite. Kostol je postavený v klasicistickom slohu prestavbou pôvodného barokového kostola. Jednolodový priestor má mohutné centrálné presbytérium. Do lode zaklenutej klenbami je vtiahnutá veža. Do presbytéria je vložená sakristia a jej steny vytvárajú zároveň architektúru hlavného oltára. Nad hlavným oltárom sa dvíha 25 m vysoká kopula. Takú istú výšku má aj veža. Interiér kostola je zaujímavý hlavným oltárom v neskoro – klasicistickom slohu, ktorý je ukončený výjavom kalvárie Panny Márie a sv. Jána Apoštola.

¹ Bagiová, M. – Chropovský, B. – Paličková, J. Mőži, A. – Vulganová, E. Čataj 750 - vlastivedná monografia z príležitosti výročia prvej písomnej zmienky o obci.



Obrázok 1 Rímsko katolícky kostol

Prameň: <http://www.cataj.sk/index.php/o-obci/83-pamiatky/78-rimskokatolícky-kostol-v-cataji>



Obrázok 2 Evanjelický kostol


Prameň: <http://www.cataj.sk/index.php/o-obci/83-pamiatky/107-evanjelický-a-v-kostol>

Ďalšou pamiatkou je evanjelický kostol z roku 1936, ktorý projektoval a staval staviteľ Horák z Modry s obdĺžnikovou loďou a poloblúkovou oltárnou časťou s rovnou strechou a vežou odsadenou od lode. V roku 1989 sa uskutočnila generálna oprava kostola, v rámci ktorej pribudla kostolu sedlová strecha, postavilo sa oplotenie a urobila sa parková úprava.



Obrázok 3 Cholerový cintorín

Prameň: <http://www.cataj.sk/index.php/o-obci/83-pamiatky/79-kaplnka-na-cintorine>



Obrázok 4 Kaplnka na cintoríne

Prameň: <http://www.cataj.sk/index.php/o-obci/83-pamiatky/80-cholero-vcintorin>

V rámci miestneho cintorína sa nachádza kaplnka postavená v neorománskom štýle na prelome 19. a 20. storočia. Finančné prostriedky na postavenie kaplnky zanechal dlhoročný farár v Čataji František Priczel. Kaplnka bola vystavaná nad kryptou „fundátora základný“ kaplnky. V kaplnke sú pochovaní aj Ján Wiederman, páter Justín František Hrčka a Albert M.

Peško. Od 70-tych rokov kaplnka slúžila na vystieranie nebožtíkov pred pohrebom bez rozdielu náboženskej príslušnosti.

Okrem obecného cintorína existoval aj cintorín , na ktorom pochovali obeť cholery v rokoch 1873– 1874, zvaný kolerábsky. Bol to priekopou ohradený štvorcový priestor o rozmeroch 30 x 30 m na šúrskej ceste, kde ešte v 40-tych rokoch 20. st. stál drevený kríž asi s 1 m vysokou štylizovanou plechovou postavou Ukrižovaného. Obnova cholerového cintorína bola vykonaná v roku 2001 osadením nového kríža, úpravou a symbolickým ohračením cintorína a umiestnenia pamätnej tabule pod krížom.


Medzi pamiatky obce je možné zaradiť aj pomník padlých vojakov v I. a II. svetovej vojne.



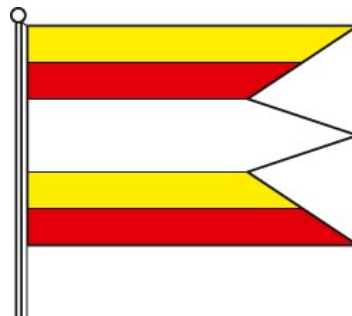
Obrázok 5 Pomník padlých vojakov v I. a II. svetovej vojne

Prameň: <http://www.cataj.sk/index.php/o-obci/83-pamiatky/108-pomnik-padlych-vojakov-v-i-a-ii-sv-vojne>

Symbolmi obce sú erb, vlajka a pečať. Erb obce predstavuje v červenom štíte strieborná, zlatom korunovaná kráľovná (sv. Katarína) s upaženými rukami, v pravej ruke držiaca zlatý strapeč hrozna. V ľavej ruke drží strieborný kosák so zlatou rukoväťou, po bokoch na oboch stranách sprevádzaná dvomi kvapkami. Vlajka pozostáva z piatich pozdĺžnych pruhov vo farbách žltej (1/6), červenej (1/6), bielej (2/6), žltej (1/6) a červenej (1/6). Vlajka je ukončená tromi cípmi, t.j. dvomi zástrihmi, siahajúcimi do tretiny jej listu.




Obrázok 6 Erb obce Čataj



Obrázok 7 Vlajka obce Čataj

Prameň: http://www.vs.sk/heraldreg/wp_detail.aspx?ID=1123

Pečať obce Čataj tvorí erb obce Čataj s hrubopisom „OBEC ČATAJ“. Používa sa pri slávnostných príležitostiach udelenia čestného občianstva, na pečatenie významných listín, dokumentov a pod.



Obrázok 8 Pečať obce Čataj

Prameň: <http://www.cataj.sk/index.php/o-obci/20-symboly-obce/84-synboly-obce>

2. HOSPODÁRSKA OBLASŤ

2.1. ADMINISTRATÍVNE ZAČLENENIE A GEOGRAFICKÁ POLOHA OBCE A VÄZBY OBCE NA PÓLY EKONOMICKÉHO ROZVOJA

Obec susedí s obcami Veľký Grob, Reca, Boldog, Igram, Cífer, Pác a Slovenská Nová Ves. Chotár obce sa skladá z niekoľkých častí: Krížne zemianské, Pállfiovské (alebo Pállfické), Diely I – IV (v minulosti zvané prvé, druhé a treté dzíle), Medzi cestami, Zemianské, Za záhradami, Vinohrady, Pod Vinohradmi, Zemianske dlhé lúky, Lapošina, Medzi kanálom, Krátke, Dlhé, Pod brestami, Šachory, Grófske a Šúrske.

Z hľadiska územno–správneho členenia patrí obec do okresu Senec a do Bratislavského samosprávneho kraja.



Obrázok 9 Geografická poloha obce Čataj

Prameň: <https://www.google.sk/maps>

Dopravná poloha obce je vo väzbe na región pomerne priaznivá. Obec leží 8,2 km od okresného mesta Senec a 37,1 km od regionálneho centra a súčasne hlavného mesta Slovenska Bratislavy.

Od pólov ekonomického rozvoja nadnárodného významu akými sú Győr či Viedeň je obec vzdialená 82,5 km (Győr, Maďarská republika), 98,6 km (Viedeň, Rakúsko).

Od pólov ekonomického rozvoja širšieho regionálneho významu a regionálneho významu je vzdialená nasledovne:

- Pezinok 18,3 km,
- Trnava 18,9 km

2.2. EKONOMICKÁ ŠTRUKTÚRA A EKONOMICKÝ ROZVOJ

Ekonomické, t.j. výrobné činnosti patria medzi základné faktory ovplyvňujúce socioekonomickú úroveň obce. Ich význam spočíva v tom, že ovplyvňujú nielen ekonomickú, ale i sociálnu úroveň v obci. Sú zdrojom pracovných príležitostí, dávajú zamestnancom mzdu, tvoria verejné príjmy, zhodnocujú podmienky územia, v ktorom sú alokované a iné. Ekonomické činnosti v obci môžeme hodnotiť cez sektorovú štruktúru (zastúpenie činností primárneho, sekundárneho či terciárneho sektora) alebo cez štruktúru podnikov.

2.2.1. Ekonomická základňa obce

Ekonomickú základňu obce reprezentujú najmä súkromné podniky. Podnik predstavuje právnickú osobu, ktorá vykonáva sústavnú činnosť s cieľom dosahovať zisk. Patria sem korporácie (podniky vo vlastníctve skupiny subjektov, ako napr. akciové spoločnosti, družstvá, spoločnosti s ručením obmedzeným a pod.) a kvázikorporácie (podniky

vo vlastníctve jedného subjektu). Podniky môžu mať podobu právnických osôb (ďalej PO) alebo fyzických osôb – podnikateľov (ďalej FO).

Právnické osoby sú právne jednotky, existenciu ktorých upravuje zákon nezávisle od jednotlivcov alebo inštitúcií, ktoré ich vlastnia alebo sú jej členmi. Neziskové inštitúcie tvoria právnické osoby slúžiace finančným a nefinančným korporáciám, štátnej správe a domácnostiam, ako napr. rozpočtové organizácie, príspevkové organizácie, ktorých tržby z činnosti nepresahujú 50 % vykazovaných nákladov, ďalej občianske združenia, spolky a kluby, politické strany, cirkvi a iné.²

V obchodnom registri SR je evidovaných k júlu 2015 31 podnikateľských subjektov.

Vývoj počtu právnických osôb v obci mal kolísavý trend. Kým v rokoch 2009 a 2010 sa ich celkový počet nemenil, k zmene došlo v roku 2011, kedy v porovnaní s rokom predchádzajúcim vzrástol počet právnických osôb o 2 v dôsledku nárastu počtu ziskových právnických osôb. V roku 2012 sa celkový počet právnických osôb nemenil, zmena opätovne nastala v roku 2013, kedy sa zvýšil počet právnických osôb v dôsledku nárastu počtu ziskových právnických osôb.

Tabuľka 5 Vývoj počtu právnických osôb podľa ziskovosti v rokoch 2009-2013

Ukazovateľ \ Rok						Index 2013/2009
	2009	2010	2011	2012	2013	
Právnické osoby ziskové	10	9	11	12	17	1,7
Právnické osoby neziskové	4	5	5	4	4	1,0
Spolu	14	14	16	16	21	1,5

Prameň: vlastné spracovanie na základe podkladov z www.statistics.sk

Fyzické osoby - podnikatelia nezapísaní v obchodnom registri sú osoby podnikajúce na vlastnú zodpovednosť podľa osobitných predpisov. Sú to živnostníci (podnikajúci na základe živnostenského zákona), osoby so slobodným povoláním (osoby podnikajúce na základe iného ako živnostenského zákona, napr. advokáti, lekári, audítori a iní) a samostatne hospodáriaci roľníci. V obci sa počas obdobia rokov 2009 – 2013 nevyskytovali žiadni SHR ani slobodné povolania. V počet fyzických osôb došlo v analyzovanom období k niekoľkým zmenám. V roku 2010 v porovnaní s rokom predchádzajúcim poklesol počet živnostníkov v obci o jedného, no už v nasledujúcom roku sa zvýšil počet živnostníkov v obci o 7 živnostníkov. Výraznejší pokles živnostníkov o 14,1% nastal v roku 2013 v porovnaní s rokom predchádzajúcim.

² http://px-web.statistics.sk/PXWebSlovak/index_txt.htm

Tabuľka 6 Vývoj počtu fyzických osôb - podnikateľov v rokoch 2009-2013

UKAZOVATEĽ \ ROK	2009	2010	2011	2012	2013	INDEX 2013/2009
Živnostníci	71	70	77	78	67	0,94
Slobodné povolania	0	0	0	0	0	-
Samostatne hospodáriaci roľníci	0	0	0	0	0	-
Spolu	71	70	77	78	67	0,94

Prameň: vlastné spracovanie na základe podkladov z www.statistics.sk

V živnostenskom registri SR je k júlu 2015 evidovaných 39 fyzických osôb - podnikateľov, z ktorých 20 ukončilo svoju činnosť a 1 má živnosť pozastavenú.

Z hľadiska sektorovej štruktúry je primárny sektor v obci (poľnohospodárstvo, lesníctvo, rybné hospodárstvo a ťažba) zastúpený Poľnohospodárskym družstvom Čataj, ktoré zamestnáva 30 zamestnancov a zameriava sa na ekologickú rastlinnú výrobu a na výrobu krmných zmesí.

Sekundárny sektor je v obci zastúpený najmä odvetviami stavebníctva – Molnár – stavebná firma, firma Zamat Design, s.r.o., ktorá sa zameriava na stolársku výrobu

V terciárnom sektore (sektor služieb) prevádzkuje svoju činnosť prevažná časť podnikateľských subjektov. V obci pôsobí autodoprava – Romančíč, ale aj Juraj Bán, ktorý poskytuje svoje služby v oblasti kúrenia.

Podnikateľské subjekty v obci predstavujú skupinu tzv. samozamestnávateľov. Ekonomicky aktívne obyvateľstvo (EAO) nachádza pracovné príležitosti v okolitých obciach, resp. v širšom okolí obce (Bratislava, Senec). Potvrďuje to aj vysoká hodnota ukazovateľa dochádzka do zamestnania získaná v rámci SODB 2011 (86,69%).

2.2.2. Ekonomická aktivita obyvateľstva a miera nezamestnanosti

Počet ekonomicky aktívneho obyvateľstva v obci za obdobie rokov 1991 – 2011 vykazoval kolísavý trend. Kým v roku 2001 v porovnaní s rokom 1991 došlo k poklesu počtu EAO (pokles o 2,33%), už v roku 2011 v porovnaní s rokom 2001 sledujeme nárast EAO o 13,6%. Obdobný trend zaznamenávame v počte pracujúcich. Aj v dôsledku štrukturálnych zmien nielen na miestnej úrovni, ale aj na národnej úrovni došlo za obdobie rokov 1991-2001 k nárastu počtu nezamestnaných v obci, no už v roku 2011 mierne poklesol počet nezamestnaných v obci v porovnaní s rokom 2001.

Tabuľka 7 Ekonomická aktivita obyvateľov v obci v rokoch 1991 - 2011

Ukazovateľ \ Rok	jednotky	1991	2001	2011	index 2011/1991
Ekonomicky aktívne obyvateľstvo	abs.	474	463	526	1,1
Počet pracujúcich	abs.	258	255	308	1,2
Podiel pracujúcich na EAO	%	54,4	55,1	58,6	1,07
Počet nezamestnaných	abs.	13	52	48	3,69

Prameň: vlastné spracovanie na základe SODB 1991, 2001 a 2011

**PROGRAM HOSPODÁRSKEHO ROZVOJA A SOCIÁLNEHO ROZVOJA OBCE ČATAJ
NA OBDOBIE ROKOV 2015 – 2022**

Na základe údajov o ekonomickej aktivite obyvateľstva získaných prostredníctvom SODB 2011 (tabuľka 8) môžeme konštatovať, že obyvatelia obce sú najväčším podielom zamestnaní vo veľkoobchode a maloobchode, verejnej správe a školstve. Obyvatelia obce bez ohľadu na odvetvie, v ktorom sú aktívni, výraznou mierou dochádzajú do zamestnania mimo obec. 100 % dochádzku do zamestnania sme zaznamenali vo viacerých skúmaných odvetviach.

Tabuľka 8 Ekonomicky aktívne osoby podľa odvetvia ekon. činností v roku 2011

Ukazovateľ Odvetvie ekonomickej činnosti	spolu	Podiel (v %)	z toho dochádza do zamestnania	Podiel (v %)
Pestovanie plodín a chov zvierat, poľovníctvo a služby s tým súvisiace	27	5,13	26	96,30
Lesníctvo a ťažba dreva	3	0,57	2	66,67
Výroba potravín	7	1,33	7	100,00
Výroba textilu	2	0,38	0	0,00
Výroba odevov	5	0,95	5	100,00
Výroba kože a kožených výrobkov	4	0,76	3	75,00
Tlač a reprodukcia záznamových médií	2	0,38	2	100,00
Výroba základných farmaceutických výrobkov a farmaceutických prípravkov	1	0,19	0	0,00
Výroba výrobkov z gumy a plastu	9	1,71	8	88,89
Výroba ostatných nekovových minerálnych výrobkov	7	1,33	7	100,00
Výroba kovových konštrukcií okrem strojov a zariadení	3	0,57	3	100,00
Výroba počítačových, elektronických a optických výrobkov	5	0,95	5	100,00
Výroba elektrických zariadení	15	2,85	13	86,67
Výroba strojov a zariadení i. n.	5	0,95	3	60,00
Výroba motorových vozidiel, návesov a prívesov	13	2,47	11	84,62
Výroba ostatných dopravných prostriedkov	1	0,19	0	0,00
Výroba nábytku	4	0,76	4	100,00
Iná výroba	1	0,19	1	100,00
Oprava a inštalácia strojov a prístrojov	4	0,76	4	100,00
Dodávka elektriny, plynu, pary a studeného vzduchu	4	0,76	4	100,00
Zber, úprava a dodávka vody	2	0,38	2	100,00
Zber, spracúvanie a likvidácia odpadov; recyklácia materiálov	1	0,19	1	100,00
Ozdravovacie činnosti a ostatné činnosti nakladania s odpadom	1	0,19	1	100,00
Výstavba budov	10	1,90	6	60,00
Inžinierske stavby	10	1,90	8	80,00
Špecializované stavebné práce	22	4,18	20	90,91
Veľkoobchod a maloobchod a oprava motorových vozidiel a motocyklov	10	1,90	8	80,00
Veľkoobchod, okrem motorových vozidiel a motocyklov	36	6,84	33	91,67
Maloobchod okrem motorových vozidiel a motocyklov	34	6,46	28	82,35
Pozemná doprava a doprava potrubím	34	6,46	33	97,06
Vodná doprava	3	0,57	2	66,67
Letecká doprava	3	0,57	3	100,00
Skladové a pomocné činnosti v doprave	3	0,57	3	100,00
Poštové služby a služby kuriérov	4	0,76	4	100,00

**PROGRAM HOSPODÁRSKEHO ROZVOJA A SOCIÁLNEHO ROZVOJA OBCE ČATAJ
NA OBDOBIE ROKOV 2015 – 2022**

Ubytovanie	3	0,57	3	100,00
Činnosti reštaurácií a pohostinstiev	18	3,42	15	83,33
Telekomunikácie	7	1,33	6	85,71
Počítačové programovanie, poradenstvo a súvisiace služby	3	0,57	3	100,00
Informačné služby	1	0,19	1	100,00
Finančné služby, okrem poistenia a dôchodkového zabezpečenia	12	2,28	10	83,33
Poistenie, zaistenie a dôchodkové zabezpečenie okrem povinného sociálneho poistenia	1	0,19	1	100,00
Pomocné činnosti finančných služieb a poistenia	2	0,38	1	50,00
Činnosti v oblasti nehnuteľností	8	1,52	8	100,00
Právne a účtovnícke činnosti	5	0,95	4	80,00
Vedenie firiem; poradenstvo v oblasti riadenia	4	0,76	3	75,00
Architektonické a inžinierske činnosti; technické testovanie a analýzy	4	0,76	3	75,00
Vedecký výskum a vývoj	5	0,95	4	80,00
Reklama a prieskum trhu	7	1,33	7	100,00
Sprostredkovanie práce	1	0,19	1	100,00
Činnosti cestovných agentúr, rezervačné služby cestovných kancelárií a súvisiace činnosti	3	0,57	2	66,67
Bezpečnostné a pátracie služby	4	0,76	3	75,00
Administratívne, pomocné kancelárske a iné obchodné pomocné činnosti	5	0,95	5	100,00
Verejná správa a obrana; povinné sociálne zabezpečenie	38	7,22	31	81,58
Vzdelávanie	38	7,22	36	94,74
Zdravotníctvo	10	1,90	10	100,00
Starostlivosť v pobytových zariadeniach (rezidenčná starostlivosť)	3	0,57	3	100,00
Tvorivé, umelecké a zábavné činnosti	3	0,57	2	66,67
Činnosti knižníc, archívov, múzeí a ostatných kultúrnych zariadení	2	0,38	1	50,00
Činnosti herní a stávkových kancelárií	1	0,19	1	100,00
Športové, zábavné a rekreačné činnosti	1	0,19	1	100,00
Činnosti členských organizácií	6	1,14	2	33,33
Oprava počítačov, osobných potrieb a potrieb pre domácnosti	2	0,38	2	100,00
Ostatné osobné služby	5	0,95	5	100,00
Nezistené	29	5,51	22	75,86
Spolu	526	100,00	456	86,69

Prameň: SODB 2011, vlastné spracovanie

2.2.3. Ekonomika miestnej samosprávy

Podmienky pre vplyv miestnej samosprávy na rozvoj obce určujú tri zásadné faktory:

1. disponibilné finančné prostriedky, ktoré má v príjmovej časti rozpočtu,
2. majetok obce, ktorý má vo vlastníctve,
3. kvalita samosprávneho manažmentu, ktorý rozhoduje o využití majetku a o finančných prostriedkoch.

Zo zákona o obecnom zriadení a z kompetenčného zákona vyplývajú obciam mnohé kompetencie, na realizáciu ktorých je potrebný rovnako majetok ako aj finančné prostriedky. Problémom je, že rozhodujúca časť činností, ktoré zabezpečuje obec pre obyvateľov či

podnikateľov má charakter verejných úžitkov (miestne komunikácie, osvetlenie, kultúrne a športové aktivity, sociálna starostlivosť a i.), ktoré nie sú oceňované.

Obec teda nezískava späť do rozpočtu financie za náklady, ktoré sú spojené s výkonom jej kompetencií v plnom rozsahu, ale len z malej časti.

2.2.3.1. Finančné hospodárenie miestnej samosprávy

Finančné hospodárenie samosprávy charakterizuje rozpočet obce, konkrétne jeho príjmová a výdavková časť a narábanie s disponibilnými finančnými prostriedkami. Okrem stálych príjmov, ktoré zabezpečujú obci dane, a to tak miestne ako i podielové, sa na vlastných príjmoch podieľajú aj príjmy nedaňové – predovšetkým príjmy z využívania majetku.

Fiškálna decentralizácia uplatňovaná od 1.1.2005 priniesla obciam zásadné zmeny týkajúce sa ich financovania. Ďalšou výraznou zmenou je aj zásada tvorby viacročných rozpočtov (3 roky) a s tým súvisiaca aj povinná štruktúra rozpočtu vo forme jednotlivých programov, ktoré by mali byť úzko previazané práve s PHSR obce.

2.2.3.1.1. Bežný rozpočet

Bežný rozpočet sa zostavuje ako bilancia bežných príjmov a bežných výdavkov vzťahujúcich sa k rozpočtovému roku. Bežný rozpočet slúži obci na zabezpečovania bežného (každodenného) chodu obce. Ide o príjmy a výdavky, ktoré sa pravidelne opakujú (napr. príjmy z podielových a miestnych daní, mzdy a odvody zamestnancov, nákup krátkodobého vybavenia, náklady spojené s bežnou údržbou a pod.). Bežný rozpočet má obec povinnosť plánovať ako vyrovnaný (príjmy = výdavky). alebo ako prebytkový (príjmy prevyšujú výdavky).

Príjmy bežného rozpočtu

Z tabuľky 9 vyplýva, že v období rokov 2009 až 2013 obec vykazovala kolísavý trend v bežných príjmoch. V roku 2010 v porovnaní s rokom predchádzajúcim sledujeme pokles bežných príjmov o 10,95%, no už od roku 2011 každoročne celkové bežné príjmy obce narastajú. V porovnaní rokov 2009 a 2013 došlo k nárastu celkových bežných príjmov obce o 28,44%.

V rámci daňových príjmov je možné sledovať kolísavý trend príjmov. V roku 2010 v porovnaní s rokom 2009 poklesli daňové príjmy o 13,4%. V roku 2011 obec zaznamenala nárast daňových príjmov, avšak už v roku nasledujúcom došlo k poklesu daňových príjmov o 0,57%. V roku 2012 poklesli daňové príjmy obce, avšak už v roku nasledujúcom je možné sledovať nárast týchto príjmov. V porovnaní rokov 2009 a 2013 došlo k nárastu daňových príjmov o 19,40%. Tým, že počas sledovaného obdobia narastal počet obyvateľov obce, narastal aj príjem z podielovej dane s výnimkou roka 2010, ktorej nárast v roku 2013 v porovnaní s rokom 2009 predstavoval 14,87%. Obec v rámci miestnych daní vyrubuje pre svojich obyvateľov okrem dane z nehnuteľnosti aj daň za psa a daň za nevýherné hracie automaty. Do roku 2011 obce získavala finančné prostriedky aj z dane za jadrové zariadenie.

PROGRAM HOSPODÁRSKEHO ROZVOJA A SOCIÁLNEHO ROZVOJA OBCE ČATAJ
NA OBDOBIE ROKOV 2015 – 2022

Dôsledkom tejto skutočnosti je pokles príjmov z miestnych daní v roku 2011 v porovnaní s rokom predchádzajúcim o 63,87%. Pri dani z nehnuteľností ako aj pri poplatku za TKO aDSO sa celkový objem získaných finančných prostriedkov menil iba nepatrne resp. udržiaval sa na rovnakej úrovni.

V rámci nedaňových príjmov najväčší objem finančných prostriedkov tvorili príjmy z administratívnych poplatkov, ktoré sú prevažne tvorené príjmami z pokút, správnych poplatkov za osvedčenie podpisov a listín, vydávanie povolení v stavebnom konaní, vydávanie potvrdení a licencií na hracie automaty a pod. Okrem toho obec v rámci týchto príjmov získavala finančné prostriedky aj z poplatkov za predaj výrobkov a služieb ako aj z poplatkov za školské zariadenia. Príjmy z využívania majetku tvorili príjmy z prenajatých obecných budov, priestorov a pozemkov. Iné nedaňové príjmy boli tvorené predovšetkým úrokmi z vkladov, príjmami z náhrad z poistného plnenia, dobropisov a pod.

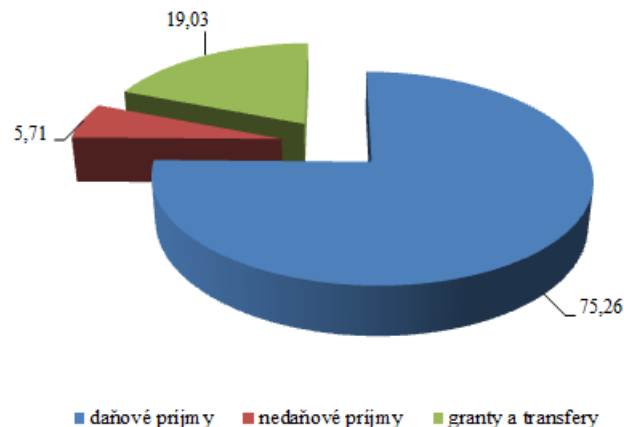
Granty a transfery boli účelovo viazané a predstavovali predovšetkým príjmy na prenesený výkon štátnej správy.

Tabuľka 9 Príjmy bežného rozpočtu obce Čataj za obdobie rokov 2009 – 2013 (v tis. €)

Klasifikácia príjmov	2009	2010	2011	2012	2013	Index 2013/2009
100 Daňové príjmy spolu	293,2	253,9	300,3	298,6	350,1	1,19
z toho výnos dane z príjmov poukázaný územnej samospráve	203,1	168,9	218,7	219,0	233,3	1,15
dane z nehnuteľností	63,3	58,2	62,6	59,7	86,3	1,36
miestne dane	12,7	11,9	4,3	4,5	4,6	0,36
odvoz TKO	14,1	14,9	14,7	15,4	25,9	1,84
200 Nedaňové príjmy spolu	10,2	9,1	12,7	14,6	26,55	2,60
z toho z využívania majetku	6,7	5,3	8,2	8,8	8,2	1,22
administratívne poplatky	3,37	3,71	3,4	5,72	17,4	5,16
iné nedaňové príjmy	0,13	0,09	1,1	0,08	0,95	7,31
300 Granty a transfery	58,8	59,7	48,1	71,1	88,55	1,5
Z toho dotácie na prenesený výkon	58,8	59,7	48,1	71,1	88,55	1,5
ostatné transfery	0	0	0	0	0	0
Bežné príjmy spolu	362,2	322,7	361,1	384,3	465,2	1,28
Daňová sila obce (v €)	269,7	230,8	271,8	265,2	307,4	1,14
Ekonomická sila obce (v €)	333,2	293,4	326,8	341,3	408,4	1,23

Prameň: Obecný úrad Čataj, vlastné spracovanie

Z obrázku 10 vyplýva, že najväčší podiel na celkových bežných príjmoch obce predstavujú príjmy vo forme daňových príjmov (75,26%). Nedaňové príjmy, ktoré predstavujú predovšetkým príjmy z využívania majetku predstavujú 5,71% a granty a transfery podiel 19,03%.



Obrázok 10 Štruktúra bežných príjmov obce v roku 2013 (v%)

Prameň: záverečné účty, vlastné spracovanie

Výdavky bežného rozpočtu

Obec Čataj v období rokov sledovala bežné výdavky podľa ekonomickej klasifikácie výdavkov. Vývoj celkových bežných výdavkov s výnimkou roku 2011 mal rastúci trend. V roku 2010 v porovnaní s rokom 2009 vzrástli celkové bežné výdavky o 8,8%. Naopak v roku 2011 v porovnaní s rokom predchádzajúcim poklesli o 11,76%. V nasledujúcich rokoch každoročne narastali celkové bežné výdavky obce. V porovnaní rokov 2009 a 2013 celkové bežné výdavky v roku 2013 vzrástli o 15,28%. V rámci štruktúry výdavkov počas sledovaného obdobia došlo iba k nepatrným zmenám.

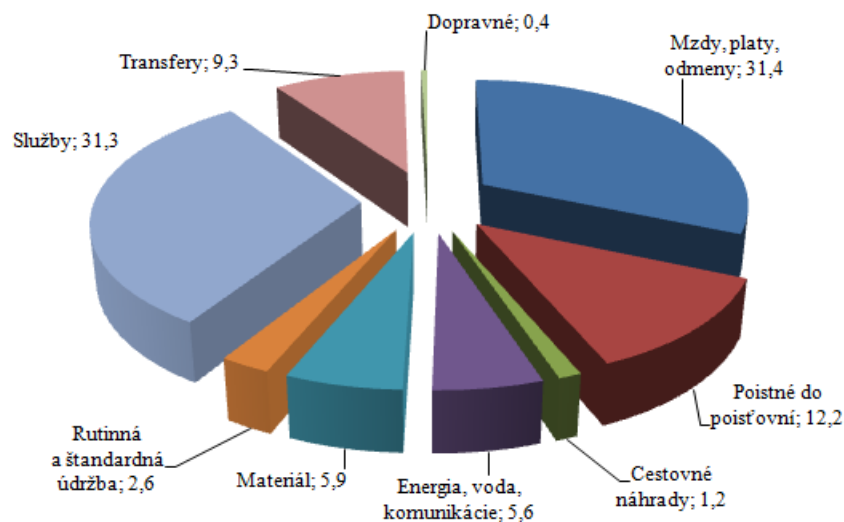
V rámci položky *mzdy, platy a odmeny* sú evidované výdavky súvisiace s odmeňovaním samosprávnych orgánov obce (starosta, poslanci) ako aj výkonných zamestnancov obecného úradu. Položka *poistné do poisťovní* v sebe zahŕňa výdavky spojené s odvodmi do sociálnej poisťovne, dôchodkových poisťovní a zdravotných poisťovní. Výdavky spojené s tuzemskými a zahraničnými služobnými cestami sú súčasťou položky *cestovné náhrady*. Výdavky spojené s energiami, vodným, stočným a komunikačnou infraštruktúrou sú evidované v rámci položky *energia, voda, komunikácie*. Výkyvy v rámci tejto položky sú spôsobené nielen spotrebou jednotlivých energií, ale aj zmenami cien týchto energií. Materiálne zabezpečenie výkonu obecného úradu je súčasťou položky *materiál*. Údržba výpočtovej techniky, strojov a budov vo vlastníctve obce je súčasťou položky *rutinná a štandardná údržba*. Výdavky spojené predovšetkým so školením, kurzami a konferenciami sú súčasťou položky *služby*. Transfery príspevkovým, rozpočtovým organizáciám ako aj transfery VÚC na úhradu nákladov preneseného výkonu štátnej správy sú súčasťou položky *transfery*. Výdavky spojené so servisom dopravných prostriedkov vo vlastníctve obce sú súčasťou položky *dopravné*.

Tabuľka 10 Výdavky bežného rozpočtu obce Čataj za obdobie rokov 2009 – 2013
(v tis. €)

Jednotlivé programy	2009	2010	2011	2012	2013	Index 2013/2009
Mzdy, platy, odmeny	65,8	69,8	67,8	64,8	67,1	1,02
Poistné do poisťovní	21,9	24,6	24,3	23,1	26,1	1,19
Cestovné náhrady	2,9	2,5	2,0	2,4	2,5	0,86
Energia, voda, komunikácie	13,1	20,2	16,4	13,2	11,9	0,91
Materiál	15,7	18,1	11,1	9,3	12,7	0,81
Rutinná a štandardná údržba	8,0	5,0	6,0	5,2	5,5	0,69
Služby	41,7	45,8	37,2	54,9	66,9	1,60
Transfery	13,2	12,5	11,2	15,5	19,9	1,51
Dopravné	2,9	3,0	1,8	0,9	0,9	0,31
Bežné výdavky spolu	185,2	201,5	177,8	189,3	213,5	1,15

Prameň: Obecný úrad Čataj, vlastné spracovanie

Najväčší podiel výdavkov v rámci bežného rozpočtu obce tvoria výdavky spojené so mzdovými nárokmi (31,4%) a s tým súvisiace odvody do poisťovní (12,2%). Takmer 32% obec vynakladá na služby a takmer 6% na výdavky spojené s prevádzkou infraštruktúry. V priemere do 10% vynakladá obec finančné prostriedky na transfery a takmer 6% na materiál. Na ostatné oblasti vynakladá obec v priemere do 3 % z bežných výdavkov.



Obrázok 11 Štruktúra bežných výdavkov obce v roku 2013 (v %)

Prameň: záverečné účty, vlastné spracovanie

2.2.3.1.2. Kapitálový rozpočet

Kapitálový rozpočet sa týka tvorby dlhodobých aktív, čo znamená, že slúži na tvorbu a zhodnocovanie majetku, má investičný charakter. Kapitálový rozpočet môže byť plánovaný ako prebytkový (príjmy prevyšujú výdavky), ako vyrovnaný (príjmy = výdavky), ale môže

PROGRAM HOSPODÁRSKEHO ROZVOJA A SOCIÁLNEHO ROZVOJA OBCE ČATAJ
NA OBDOBIE ROKOV 2015 – 2022

byť aj schodkový (príjmy sú nižšie ako výdavky), ale len za podmienok stanovených zákonom č. 583/2004 Z. z. o rozpočtových pravidlách územnej samosprávy v znení neskorších noviel.

Tabuľka 11 Kapitálový rozpočet obce Čataj za obdobie rokov 2009 – 2013 (v tis. €)

KAPITÁLOVÝ ROZPOČET	2009	2010	2011	2012	2013
Kapitálové príjmy spolu	13,0	0,0	0,0	0,0	0,0
Kapitálové výdavky spolu	24,4	32,1	14,0	8,3	30,9

Prameň: Obecný úrad Čataj, vlastné spracovanie

Z tabuľky 11 vyplýva, že počas celého obdobia rokov 2009 -2013 obec realizovala investičné aktivity, napriek tomu, že neevidovala kapitálové príjmy s výnimkou roka 2009.. Kapitálové príjmy získavala obec vo forme kapitálových transferov, ale príjmov z predaja majetku.

Každoročne vynakladala obec finančné prostriedky predovšetkým na rekonštrukciu a modernizáciu svojho majetku a v menšej miere aj na výstavbu nových objektov.

Tabuľka 12 Rekapitulácia rozpočtového hospodárenia obce Čataj za obdobie rokov 2009 – 2013 (v tis. €)

ROZPOČTY	2009	2010	2011	2012	2013	Index 2013/2009
Bežné príjmy spolu	362,2	322,7	361,1	384,3	465,2	1,28
Bežné výdavky spolu	185,2	201,5	177,8	189,3	213,5	1,15
Kapitálové príjmy spolu	13,0	0,0	0,0	0,0	0,0	-
Kapitálové výdavky spolu	24,4	32,1	14,0	8,3	30,9	1,27
Finančné operácie príjmové	0,0	90,0	67,9	107,9	95,0	-
Finančné operácie výdavkové	0,0	32,1	0,0	0,0	0,0	-

Prameň: Obecný úrad Čataj, vlastné spracovanie

Súčasťou rozpočtu sú aj finančné operácie, ktorými sa vykonávajú prevody prostriedkov peňažných fondov obce a realizujú sa návratné zdroje financovania a ich splácanie. Za finančné operácie sa považujú aj poskytnuté pôžičky a návratné finančné výpomoci z rozpočtu obce a ich splátky, vystavené a prijaté zmenky, predaj a obstaranie majetkových účastí. Finančné operácie nie sú súčasťou príjmov a výdavkov rozpočtu obce.

2.2.3.2. Disponibilný obecný majetok a jeho využitie

Majetok obce je dôležitým nástrojom rozvoja obce. Obec neprevádzkuje žiadnu podnikateľskú činnosť ani nemá zriadenú žiadnu príspevkovú organizáciu.

PROGRAM HOSPODÁRSKEHO ROZVOJA A SOCIÁLNEHO ROZVOJA OBCE ČATAJ
NA OBDOBIE ROKOV 2015 – 2022

Tabuľka 13 Hodnota a štruktúra aktív obce Čataj v roku 2013

AKTÍVA	HODNOTA v tis. €	ŠTRUKTÚRA v %
1. Neobežný majetok spolu (A+B+C)	1 075	84,58
z toho		
A. Dlhodobý nehmotný majetok celkom	0,79	0,07
B. Dlhodobý hmotný majetok celkom	712,1	66,24
z toho		
Pozemky	69,2	9,7
Stavby	578,0	81,2
C. Dlhodobý finančný majetok	362,1	33,68
2. Obežný majetok	195,69	15,39
3. Časové rozlíšenie	0,32	0,03
Majetok spolu (1+2+3)	1 271,01	100
Majetková sila obce (v €)	1 115,89	

Prameň: Obecný úrad Čataj, vlastné spracovanie

Z tabuľky 13 vyplýva, že na celkovej hodnote majetku najväčší podiel tvorí neobežný majetok (84,58% z celkovej hodnoty majetku). V rámci tejto skupiny majetku najväčší podiel tvorí dlhodobý hmotný majetok (66,24% z celkovej hodnoty neobežného majetku). Obec vlastní pozemky v celkovej hodnote 69,2 tis. € a stavby v hodnote 578,0 tis. €. Dlhodobý finančný majetok tvoria cenné papiere a podiely. Obežný majetok tvorí predovšetkým zúčtovanie medzi orgánmi VS. Časové rozlíšenie predstavujú náklady budúcich období.

Tabuľka 14 Hodnota a štruktúra pasív obce Čataj v roku 2013

PASÍVA	HODNOTA v tis. €	ŠTRUKTÚRA v %
1. Vlastné imanie spolu	1 168, 14	91,9
z toho		
Výsledok hospodárenia	25,9	2,22
2. Záväzky spolu	21,93	1,73
z toho		
Rezervy	5,0	22,79
Dlhodobé záväzky	0,2	0,91
Krátkodobé záväzky	16,7	76,15
3. Časové rozlíšenie	80,94	6,37
Vlastné imanie a záväzky spolu (1+2+3)	1 271,01	100

Prameň: Obecný úrad Čataj, vlastné spracovanie

Z hľadiska hodnotenia pasív tvorí vlastné imanie 91,9 % a záväzky 1,73 % podiel na celkovej hodnote pasív. Dlhodobé záväzky sú tvorené ostatnými dlhodobými záväzkami a krátkodobé záväzky tvoria predovšetkým záväzky voči dodávateľom a zamestnancom. Časové rozlíšenie predstavujú výdavky budúcich období.

2.3. TECHNICKÁ INFRAŠTRUKTÚRA

Komplexne vybudovaná technická infraštruktúra je významným rozvojovým faktorom v každom sídle, pretože vytvára podmienky pre rozvoj podnikania i pre kvalitu života jej obyvateľov.

2.3.1. Cestná sieť a dopravné systémy

Katastrálnym územím obce v smere sever – juh prechádza hlavný diaľničný ťah D-61 Bratislava – Trnava. Príjazd a výjazd z diaľničného ťahu nie je v katastrálnom území obce k dispozícii. Samotným zastavaným územím obce prechádza v smere juhovýchod – severozápad cesta III. triedy č. 0624 z obce Kaplna do Veľkého Grobu. Cesta III/06117 spája v južnom smere obec s okresným mestom Senec. Západným smerom z centra obce je obec spojená cestou III/06111 s obcou Blatné.

Celková dĺžka miestnych komunikácií je 6,1 km. V obci sú vybudované chodníky v celkovej dĺžke 345 m, najmä popri hlavnej ceste III. triedy.

Železničná doprava

Obec nemá priame železničné napojenie, v obci preto nie je situovaná ani železničná stanica. Najbližšia železničná stanica pre obyvateľov je v obci Báhoň (trať v smere Bratislava – Trnava), ktorá je vzdialená 5,1 km alebo v meste Senec (trať v smere Štúrovo – Bratislava), ktorá je vzdialená 8,2 km.

Autobusová doprava

V obci sa nachádzajú 2 obojsmerné autobusové zástavky. Obec má pravidelné autobusové spojenie smerom na Bratislavu, Senec, Báhoň, Veľký Grob. Problémom je nezladený grafikon autobusovej a vlakovej dopravy. Frekvencia spojov je v každom smere postačujúca.

Letecká doprava

Najbližšie letisko medzinárodného významu sa nachádza v Bratislave, vzdialené približne 37,1 km. V okolí obce sa nachádza aj malé miestne letisko v Kráľovej pri Senci (12,5 km).

2.3.2. Energetické hospodárstvo

Energetické hospodárstvo v obci tvoria elektrické rozvodné siete a plynofikácia.

Energetické siete

Obec je zásobovaná elektrickou energiou z 22 kV vzdušnej linky č. V218 AlFe 3x35mm² (Senec – Sládkovičovo) a z 22 kV vzdušnej linky č. 222. Inštalovaný výkon pre zásobovanie obyvateľstva je 900 kVA a je zabezpečovaný tromi 22/0,4 kV TS, výkon pre zásobovanie služieb a výrobnjej sféry je 900 kVA a je zabezpečovaný štyrmi 22/0,4 kV TS. Samostatné stožiarové trafostanice pre potreby hospodárskeho využitia sú v lokalite LUDIB a VODÁREŇ. Prevádzkovateľom elektrickej siete v obci je Západoslovenská energetika a.s. Elektrické siete a príkon elektrickej energie nie sú obmedzujúcim faktorom rozvoja ani do budúcnosti iba v prípade, že by obec do budúcnosti uvažovala s rozšírením domovej výstavby bude nutné rozšíriť kapacitu elektrických sietí. Občas sa však stáva, že časť obce, ktorá je napojená na trafostanicu Senec, má problémy s elektrickým napojením, časť obce napojená na trafostanicu v Trnave je bezproblémová.

Plynofikácia

Obec je od roku 1986 kompletne plynofikovaná (hlavné vedenie VTL Bratislava – Trnava od roku 1975). Dĺžka primárneho rozvodu je 5,7 km.. VTL/STL regulačná stanica, z ktorej je napájaný plynovod, je spoločná pre obce Kaplna, Igram, Čataj. STL prípojky v obci sú z ocele svetlosť 200, 150, 100 a 80.

2.3.3. Telekomunikácie

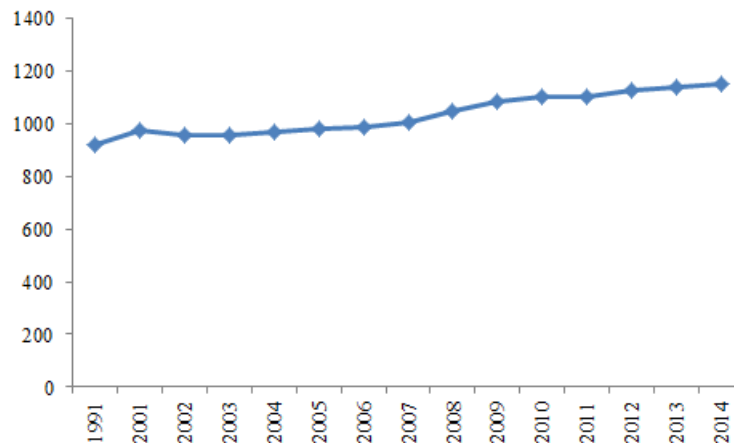
Do obce je privedený telekomunikačný signál spoločnosťou Telekom, a.s. V obci sa nachádza od roku 2002 digitálna telefónna ústredňa. Celé územie je pokryté signálom všetkých mobilných operátorov – Telekom, Orange, 02 ktorý je dostatočný. Obyvatelia majú možnosť využívať aj internetové pripojenie cez vyššie uvedených operátorov prostredníctvom wifi resp. káblovými linkami. Optické káble sú vedené len v ústrednej časti obce. Obec neprevádzkuje vlastnú TV. Verejný rozhlas, ktorý obec využíva na informovanie obyvateľov obce je vedený na stĺpoch verejného osvetlenia, ktorý je po generálnej oprave. Verejné osvetlenie je takisto po modernizácii.

3. SOCIÁLNA OBLASŤ

3.1. OBYVATEĽSTVO

Obec Čataj sa počtom obyvateľov zaraďuje k stredne veľkým obciam Slovenska. Z vývoja počtu obyvateľov zaznamenaného od roku 1991 až po súčasnosť (obrázok 12) vidieť, že počet obyvateľov výrazne vzrástol v roku 2001 v porovnaní s rokom 1991 (nárast o 6,2%). V rokoch 2002 a 2003 mierne poklesol počet obyvateľov v obci, no už od roku 2004

až po súčasnosť obec zaznamenáva každoročný nárast počtu obyvateľov obce. Nárast počtu obyvateľov v roku 2014 v porovnaní s rokom 1991 predstavuje 25,57%. K 31.12.2014 mala obec 1 154 trvalo bývajúcich obyvateľov.



Obrázok 12 Vývoj počtu obyvateľov v obci v rokoch 1991 – 2014

Prameň: vlastné spracovanie na základe podkladov z www.statistics.sk

Na základe analýzy pohlavnej štruktúry obyvateľov je možné konštatovať, že počet ženskej zložky populácie bol vyšší oproti mužskej zložke populácie počas celého obdobia rokov 1991 - 2014 (tabuľka 15).

Tabuľka 15 Vývoj počtu obyvateľov v obci v rokoch 1991-2014

Ukazovateľ \ Rok	jednotky	1991	2001	2009	2010	2011	2012	2013	2014
Celkový počet obyvateľov	abs.	919	976	1 087	1100	1 105	1 126	1 139	1154
Počet mužov	abs.	443	468	527	539	542	557	564	571
Index maskulinity	počet mužov/na 100 žien	93	92	94	96	96	98	98	98
Počet žien	abs.	476	508	560	561	563	569	575	583
Index feminity	počet žien /na 100 mužov	107	109	106	104	104	102	102	102
Hustota obyvateľov	počet obyvateľov na km ²	71,46	74,84	82,54	85,26	84,75	86,7	88,02	89,1

Prameň: vlastné spracovanie na základe podkladov z www.statistics.sk

V skúmanom období rokov 1991 – 2014 mal pomer počtu mužov k počtu žien rastúci trend, ktorý potvrdzuje aj index maskulinity dosiahol v roku 1991 hodnotu 93, čo znamená, že na 100 žien pripadlo 93 mužov, v roku 2014 na 100 žien už pripadlo 98 mužov. Na základe dosiahnutých hodnôt indexu feminity môžeme skonštatovať, že dochádza k postupnému znižovaniu pomeru počtu žien k počtu mužov. Tento vývoj môžeme pozorovať aj pri indexe

**PROGRAM HOSPODÁRSKEHO ROZVOJA A SOCIÁLNEHO ROZVOJA OBCE ČATAJ
NA OBDOBIE ROKOV 2015 – 2022**

feminity, ktorý hovorí o počte žien pripadajúcich na 100 mužov. Podľa hodnôt indexu feminity je možné vidieť, že v roku 1991 pripadlo na 100 mužov 107 žien, kým v roku 2014 to bolo už len 102 žien.

Tabuľka 16 Vývoj pohybu obyvateľstva v obci v rokoch 2001 - 2014

Ukazovateľ \ Rok	jednotky	2001	2009	2011	2013	2014
Počet narodených	abs.	6	11	13	18	8
	na 1000 obyv.	6,14	10,11	11,76	15,80	6,93
Počet zomrelých	abs.	19	13	12	15	8
	na 1000 obyv.	19,46	11,95	10,86	13,17	6,93
Prirodzený prírastok/úbytok	abs.	-13	-2	1	3	0
	na 1000 obyv.	-13,31	-1,84	0,90	2,64	-
Počet prisťahovaných	abs.	31	45	41	20	27
	na 1000 obyv.	31,76	41,39	37,10	17,56	23,39
Počet vystťahovaných	abs.	13	7	13	10	12
	na 1000 obyv.	13,31	6,44	11,76	8,78	10,39
Migračné saldo	abs.	18	38	28	10	15
	na 1000 obyv.	18,44	34,96	25,33	8,78	12,99
Celkový prírastok/úbytok	abs.	5	36	29	13	15
	na 1000 obyv.	5,12	33,12	26,24	11,41	12,99

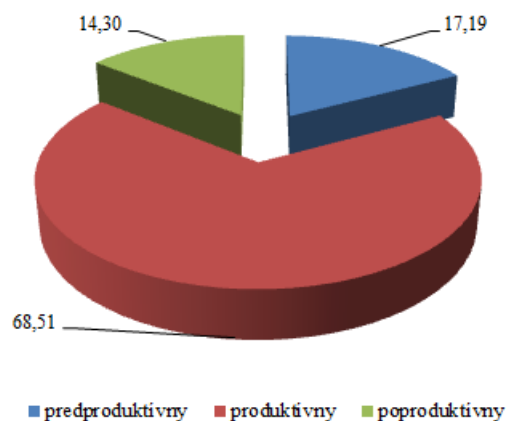
Prameň: vlastné spracovanie na základe podkladov z www.statistics.sk

Celkový počet obyvateľov v obci je ovplyvnený pohybom obyvateľov. Prirodzený pohyb obyvateľov súvisí s prirodzenou schopnosťou človeka, t.j. reprodukciou. V rámci prirodzeného pohybu sa sledujú dve základné zložky, a to pôrodnosť vyjadrená cez počet narodených a úmrtnosť vyjadrená cez počet zomrelých. Výsledkom prirodzeného pohybu je prirodzený prírastok. V rokoch 2001 a 2009 obec zaznamenala prirodzený úbytok obyvateľstva, čo znamená, že viac obyvateľov zomrelo ako sa narodilo. V rokoch 2011 a 2013 sa situácia zmenila a obec zaznamenala prirodzený prírastok obyvateľov. V roku 2014 sa v obci narodil rovnaký počet detí ako obyvateľov, ktorí zomreli.

Ďalším pohybom, ktorý ovplyvňuje celkový počet obyvateľov v obci, je mechanický pohyb, ktorý skúma najmä dva javy, imigráciu vyjadrenú cez počet prisťahovaných a emigráciu vyjadrenú cez počet vystťahovaných. Výsledkom mechanického pohybu je migračné saldo. V období rokov 2001 – 2014 obec každoročne zaznamenala pozitívne migračné saldo, čo znamená, že viac obyvateľov sa do obce prisťahovalo ako sa z nej odsťahovalo. Najviac obyvateľov sa do obce prisťahovalo v roku 2009, najmenej v roku 2013. Z analýzy vyplýva, že obec získava obyvateľov predovšetkým cez migráciu obyvateľstva.

3.1.1. Veková štruktúra obyvateľstva

Významným ukazovateľom hodnotenia obyvateľstva v obci patrí veková štruktúra. Na základe vekovej štruktúry je možné rozdeliť obyvateľov na tri základné vekové skupiny: obyvateľov v predproduktívnom veku (deti od 0-14 rokov veku), obyvateľia v produktívnom veku (muži od 15 do 59 rokov veku a ženy od 15 do 54 rokov veku) a obyvateľia v poproduktívnom veku (muži nad 60 rokov veku a ženy nad 55 rokov veku). Z hľadiska posúdenia vekovej štruktúry je pre rozvoj obce nutné poznať podiel zastúpenia jednotlivých vekových kategórií na celkovej populácii v obci, nakoľko každá skupina obyvateľov má svoje špecifické potreby a nároky.



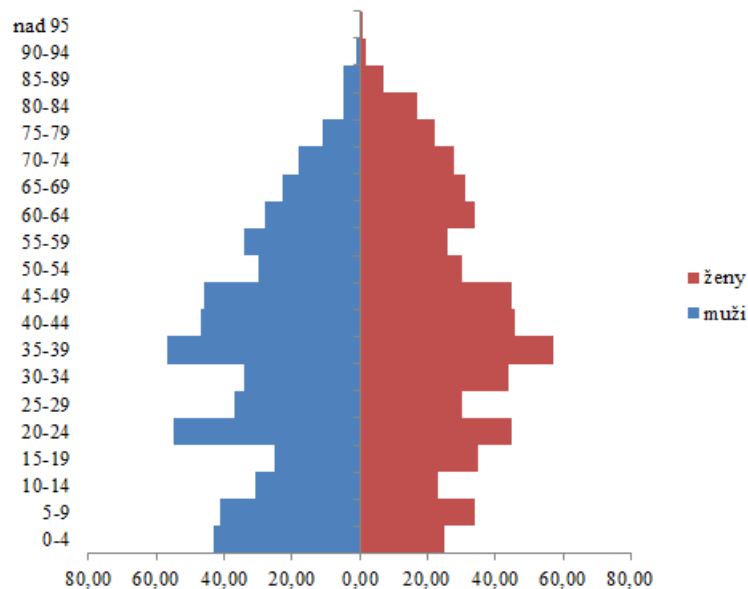
Obrázok 13 Podiel základných vekových skupín v obci Čataj v roku 2011

Prameň: vlastné spracovanie na základe podkladov z SODB 2011

Na základe výsledkov Sčítania obyvateľov, domov a bytov z roku 2011 je vo vekovej štruktúre obce Čataj 17,19 % podiel obyvateľov v predproduktívnom veku, 68,51 % podiel v produktívnom veku a 14,30 % v poproduktívnom veku.

Matematicky je možné vekovú štruktúru obyvateľstva vyjadriť cez index starnutia, ktorý predstavuje pomer poproduktívnej a predproduktívnej zložky obyvateľov. Index starnutia dosiahol hodnotu 83, čo znamená, že na 100 obyvateľov predproduktívneho veku pripadá 83 obyvateľov poproduktívneho veku. Na základe hodnoty indexu sa veková štruktúra obce charakterizuje ako progresívna, nakoľko predproduktívna zložka obyvateľstva prevláda nad poproduktívnou.

Vekovú štruktúru je možno graficky zaznamenať do vekovej pyramídy, v rámci ktorej je možné predpokladať zmeny vo vekovej štruktúre v ďalších rokoch.



Obrázok 14 Veková pyramída obyvateľstva v obci Čataj v roku 2014

Prameň: vlastné spracovanie na základe podkladov ŠÚ SR

3.1.2. Vzdelanostná štruktúra obyvateľstva

Vzdelanostná štruktúra obyvateľstva delí populáciu podľa výšky dosiahnutého vzdelania. Na základe výšky dosiahnutého vzdelania obyvateľa ovplyvňujú štruktúru výroby, ale aj dynamiku početnosti firiem. Vzdelané obyvateľstvo (na každom stupni) je viac informované, rýchlejšie sa zapája do výrobného procesu, skôr nachádza riešenia aj z krízových situácií, je ochotné meniť zamestnania. Je rozhodne aktivizujúcim prvkom ekonomického rozvoja nielen obce, ale aj celého regiónu. Podľa Sčítania obyvateľov najväčší podiel obyvateľov obce malo ukončené úplne stredné odborné (s maturitou) – 23,32%, viac ako 15% obyvateľov má ukončené základné vzdelanie a viac ako 14% má učňovské vzdelanie bez maturity. Viac ako 7% obyvateľov má ukončené vysokoškolské vzdelanie II. stupňa.

Tabuľka 17 Štruktúra obyvateľov obce podľa stupňa ukončeného vzdelania v roku 2011

Najvyšší skončený stupeň školského vzdelania	abs.	%
Základné	173	15,94
Učňovské (bez maturity)	153	14,10
Stredné odborné (bez maturity)	99	9,12
Úplné stredné učňovské (s maturitou)	43	3,96
Úplné stredné odborné (s maturitou)	253	23,32
Úplné stredné všeobecné	45	4,15
Vyššie	14	1,29
Vysokoškolské bakalárske	10	0,92
Vysokoškolské magisterské, inžinierske, doktorské	83	7,65

**PROGRAM HOSPODÁRSKEHO ROZVOJA A SOCIÁLNEHO ROZVOJA OBCE ČATAJ
NA OBDOBIE ROKOV 2015 – 2022**

Vysokoškolské doktorandské	4	0,37
Ostatní bez udania školského vzdelania	192	17,69
Ostatní bez školského vzdelania	16	1,49
Spolu	1 085	100

Prameň: vlastné spracovanie na základe podkladov zo SODB 2011

3.1.3. Národnostná a konfesijná štruktúra obyvateľstva

Z hľadiska národnostnej štruktúry obyvateľov došlo v období rokov 1991 – 2011 iba k minimálnym zmenám. V roku 2011 sa objavili aj národnosti, ktoré v rokoch 1991 a 2001 neboli zistené v obci – národnosť rusínska, ukrajinská, poľská a ruská, naopak v rokoch 2001 a 2011 sa už neobjavila v obci národnosť moravská. V obci prevláda obyvateľstvo slovenskej národnosti, ostatné národnosti tvoria menej ako 1%.

Tabuľka 18 Štruktúra obyvateľov obce podľa národnosti v rokoch 1991-2011 (v %)

Národnostná štruktúra	1991	2001	2011
Slovenská	99,34	99,06	97,69
Maďarská	0,11	0,31	0,74
Rusínska	-	-	0,092
Ukrajinská	-	-	0,092
Česká	0,44	0,42	0,28
Moravská	0,11	-	-
Poľská	-	-	0,092
Ruská	-	-	0,18
Nezistená	-	0,21	0,834
Spolu	100	100	100

Prameň: vlastné spracovanie na základe podkladov zo SODB 1991, 2001, 2011

Z hľadiska konfesijnej štruktúry došlo iba k nepatrným zmenám. V obci prevláda rímskokatolícke vierovyznanie a viac ako 21% obyvateľov sa prihlásilo k evanjelickej cirkvi a.v. Všetky ostatné cirkvi majú menej ako 1% veriacich. Za obdobie rokov 1991 – 2011 narástol podiel obyvateľov bez vierovyznania (nárast v roku 2011 v porovnaní s rokom 1991 predstavoval 48,2%).

Tabuľka 19 Štruktúra obyvateľov obce podľa náboženského vierovyznania v rokoch 1991-2011 (v %)

Náboženské vyznanie / cirkev	1991	2001	2011
Rímskokatolícka cirkev	59,3	64,3	62,76
Gréckokatolícka cirkev	0,11	0,10	0,18
Reformovaná kresťanská cirkev	-	0,20	0,18
Evanjelická cirkev augsburského vyznania	27,6	24,6	21,94
Evanjelická cirkev metodistická	-	0,20	0,18
Bratská jednota baptistov	-	0,94	0,74
Kresťanské zbory	-	0,20	-
Pravoslávna cirkev	-	-	0,092
Náboženská spoločnosť Jehovovi svedkovia	-	0,42	0,34
Bez vyznania	6,53	7,43	9,68
Ostatné	0,11	0,20	0,092
Nezistené	6,35	1,41	3,816
Spolu	100	100	100

Prameň: vlastné spracovanie na základe podkladov zo SODB 1991, 2001, 2011

3.1.4. Kultúrno-spoločenská a športová aktivita obyvateľov obce

Pre kultúrno – spoločenské aktivity majú obyvatelia k dispozícii kultúrny dom, ktorý bol postavený v roku 1986 a má k dispozícii jednu veľkú sálu a jeden menší salónik. Okrem toho sa v kultúrnom dome nachádza aj bufet a kuchyňa. Obec tieto priestory prenajíma nielen domácom obyvateľom, ale aj záujemcom z iných obcí. V rámci kultúrno – spoločenských organizácií najvýraznejšie vyvíjajú aktivity Spevácky súbor Čatajan pri ZO JDS v Čataji, OZ Čatajančatá, ktoré funguje pri Základnej škole s materskou školou, ZO Slovenského zväzu záhradkárov, ZO Slovenského červeného kríža, MO Matice Slovenskej, poľovnícke združenie Rovina, ZO Slovenského zväzu žien, ktorý bol založený v obci v roku 1951 a ZO Slovenského Červeného kríža, ktorý bol v obci založený v roku 1955.

Obec je členom viacerých záujmových združení – ZMOS, Združenie obcí Podunajskej oblasti.

Základná organizácia Jednoty dôchodcov v Čataji bola založená 25. mája 2009. Náplňou základnej organizácie je predovšetkým dobré spolunažívanie so všetkými členmi, priateľské stretávanie a poskytnutie vzájomných rád a skúseností, zachovávanie kultúrnych, folklórnych a výšivkárskeho čatajských tradícií, spolupráca s Obecným úradom v Čataji, pomoc pri riešení sociálnych problémov, vzdelávanie v informačných technológiách seniorov, spoločné zájazdy za účelom návštevy kultúrnych a historických pamiatok a divadelných predstavení.³

³ <http://www.cataj.sk/index.php/aktuality/129-organizacie/jednota-dochodcov-slovenska/96-organizacie>

Matica Slovenská je národná a kultúrna organizácia, ktorej úlohou je udržiavať a budovať národné povedomie, vzťah k slovenskej histórii, slovenskému jazyku a kultúre. **Miestnu organizáciu Matice slovenskej v Čataji** tvorí 43 členov vo veku 40 – 80 rokov.⁴

ZO Slovenského zväzu záhradkárov v Čataji bol založený v roku 1974 a svojou činnosťou zameriava prevažne na propagáciu moderných postupov v oblasti záhradkárstva, organizáciu súťaží, organizáciu výstav ovocia, zeleniny, kvetov a vín, spoluprácou s obecnými a mestskými úradmi.⁵

Poľovnícke združenie Rovina Čataj bolo založené v roku 1982. Je v ňom združených 23 členov – poľovníkov. Obhospodarujú poľovnícky revír o výmere 1 729 hektárov. Ich hlavnou činnosťou je starostlivosť o zver v poľovníckom revíri, prikrmovanie v zimnom období, dovážanie vody do napájačov v lete, starostlivosť o čistotu v Katastrálnom území obce Čataj, organizovanie verejných streleckých pretekov na chate združenia a Katarínskej zábavy.⁶

V minulosti v obci pôsobila aj **dychová hudba Čatajanka** bola založená v roku 1974. Pôvodne bola zameraná na cirkevnú hudbu. V päťdesiatych rokoch sa začala orientovať i na zábavnú hudbu. Repertoár kapely sa postupne rozširoval. Zúčastňovala sa na rôznych podujatiach pri príležitosti osláv, pri majálesoch, zábavách. Viackrát vystupovala na Vinobraniach v Modre a Pezinku. Zúčastňovala sa na súťažiach dychových hudieb v Červeníku, sprevádzala folklórny súbor Čatajan vo Východnej. V rámci nadviazania družobných vzťahov s rakúskom účinkovala v Nickelsdorfe. Dychová hudba Čatajanka ukončila svoju činnosť v roku 2014.

V súčasnosti pôsobí v obci ľudová hudba Farkašovci.

Pre športové aktivity obyvateľov je k dispozícii futbalový štadión. V obci pôsobí **ŠK Čataj**, ktorý momentálne pôsobí v V. lige SENIORI B, ktorá patrí pod BFZ. V súčasnej dobe ŠK Čataj má tri mužstvá. A mužstvo Čataj – seniori, prípravka a mužstvo starých pánov.

Prvý futbalový klub bol založený v 30-tych rokoch. Od roku 1941 začína pravidelná činnosť futbalového klubu, nesúceho meno FK Čataj. V roku 1951 klub prevzal názov Telovýchovná jednota Družstevník Čataj a JRD sa stalo jeho sponzorom. V tom istom roku sa začalo budovať i futbalové ihrisko pri hlavnej ceste smerom na Igram, ktoré slúži dodnes. V roku 1970 sa na športovom ihrisku začali stavať športové kabíny.⁷

Okrem toho v obci pôsobí aj **Stolnotenisový klub Čataj**, ktorý každoročne usporadúva v kultúrnom dome Novoročný stolnotenisový turnaj neregistrovaných hráčov o pohár Starostu obce.

Ďalšou organizáciou je **Motocross Team**. Organizácia sa zaoberá motocyklovým športom - motocrossom. Vznikla v roku 2004. Čatajská organizácia zastrešuje Malokarpatský pohár v motocrosse. Malokarpatský pohár je krajská súťaž, ktorá sa skladá z desiatich pretekov poriadaných v rámci Západoslovenského kraja. Vždy jeden pretek v sezóne býva v Čataji. Organizácia má 28 členov a každoročne sa zúčastňuje pretekov v rámci Slovenska.⁸

⁴ <http://www.cataj.sk/index.php/aktuality/130-organizacie/matica-slovenska>

⁵ <http://www.cataj.sk/index.php/aktuality/132-organizacie/slovensky-zvaez-zahradkarov>

⁶ <http://www.cataj.sk/index.php/aktuality/133-organizacie/polovnicke-zdruzenie-rovina>

⁷ <http://www.cataj.sk/index.php/sport/102-sportovy-klub/100-sport>

⁸ <http://www.cataj.sk/index.php/sport/104-motocross-team/171-motokros>

V minulosti v obci pôsobil aj Dobrovoľný hasičský zbor, ktorý bol založený v obci v roku 1921.

Kultúrne podujatia

Obec Čataj počas roka organizuje viacero kultúrno – spoločenských podujatí pravidelného aj nepravidelného charakteru:

- Detský karneval (január)
- Ples športovcov (február)
- Pochovávanie basy (február)
- Stavanie mája (máj)
- Deň matiek (máj)
- Majáles (máj)
- Deň detí - Súťaž vo varení gulášu – športovci (jún)
- ČATAJAN – hudobné popoludnie - Ukončenie školského roka (jún)
- Hodová Oldies party (júl)
- Slovakia mx-quard (august)
- Čatajania Čatajanom – Vatra SNP (august)
- Posedenie k mesiacu úcty k starším (október)
- Poľovnícky ples (november)
- Vianočný koncert - Vianočný galaprogram (december)

Na uvedených podujatiach spravidla vystupujú so svojim programom deti z MŠ a ZŠ, ale aj umelci z okolia, či pozvaní umelci zo Slovenska. Kultúrno – spoločenské podujatia sa odohrávajú predovšetkým v kultúrnom dome, ale aj na verejných priestranstvách v intraviláne obce.

3.2. SOCIÁLNA INFRAŠTRUKTÚRA

Sociálna infraštruktúra je dôležitá pre uspokojovanie potrieb obyvateľstva, ale má vplyv aj na rozmiestnenie niektorých výrobných podnikov. Rozmiestnenie sociálnej infraštruktúry je spojené najmä so štruktúrou obyvateľstva, ako aj veľkosťou obcí v území.

3.2.1. Domový a bytový fond

Bývanie v obci je typicky vidiecke. Ponuka bývania a stav domového a bytového fondu sú kľúčovými faktormi, ktoré vplývajú na rozvoj obce a sú predpokladom naplňovania jej obytnej funkcie. Obytná funkcia obce Čataj je základnou funkciou tejto obce.

Tabuľka 20 Počet bytov v obci v rokoch 2001 a 2011

	2001	2011	Index 2011/2001
Počet bytov celkom	327	374	1,14
z toho			
Počet trvale obývaných bytov	268	338	1,26
Počet neobývaných bytov	59	36	0,61
% podiel neobývaných bytov	18,04	9,63	0,53

Prameň: ŠÚ SR, vlastné spracovanie

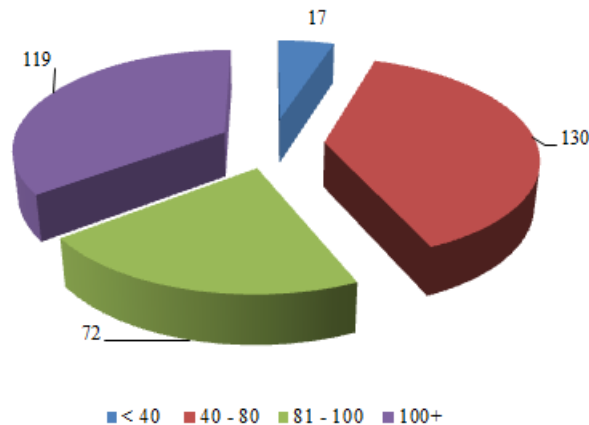
Z tabuľky 20 vyplýva, že v roku 2011 v porovnaní s rokom 2001 narástol celkový počet bytov v obci o 47 bytov. Počas obdobia 10 rokov vzrástol počet trvale obývaných domov, a pozitívne je možné hodnotiť aj pokles počtu neobývaných bytov v obci.

Tabuľka 21 Počet bytov podľa vlastníctva v roku 2001 a 2011

	2001	2011	Index 2011/2001
Počet trvale obývaných	268	338	1,26
z toho			
Vlastné byty v bytových domoch	10	36	3,6
Byty v rodinných domoch	257	287	
Obecné byty	0	1	
Družstevné byty	0	0	
Iné	1	14	

Prameň: ŠÚ SR, vlastné spracovanie

V obci prevládajú byty v rodinných domoch, čo je dôsledkom vidieckeho charakteru obce. Počas obdobia 10 rokov sa zvýšil počet bytov v rodinných domoch aj v bytových domoch. V roku 2011 obec eviduje jeden obecný byt.



Obrázok 15 Obývané byty podľa veľkosti obytnej plochy v m²

Prameň: SODB 2011, vlastné spracovanie

V rámci veľkosti obytnej plochy u trvalo obývaných bytov prevládajú v obci byty s rozlohou 40-80 m² (130 bytov, čo predstavuje 38,46% z celkového počtu trvale obývaných bytov). Veľkometrážne byty nad 100 m² predstavujú z celkového počtu trvale obývaných bytov 35,2% - ný podiel. Byty s rozlohou 81-100 m² tvoria 21,30% - ný podiel a malometrážne byty 5,02% - ný podiel.

Z celkového počtu trvale obývaných bytov je 73,4 % bytov napojených na ústredné kúrenie, 88,8 % bytov využíva na vykurovanie plyn, 4,7% bytov využíva na vykurovanie elektrinu a 3,25 % bytov používa na vykurovanie pevné palivo.

Tabuľka 22 Počet domov v obci v rokoch 2001 a 2011

	2001	2011	Index 2011/2001
Počet domov celkom	314	357	1,14
z toho trvalo obývané:			
Rodinné domy ⁹	258	311	1,21
Bytové domy ¹⁰	2	2	1,00
Iné	1	3	3,00
% podiel neobývaných domov	16,9	10,4	0,62

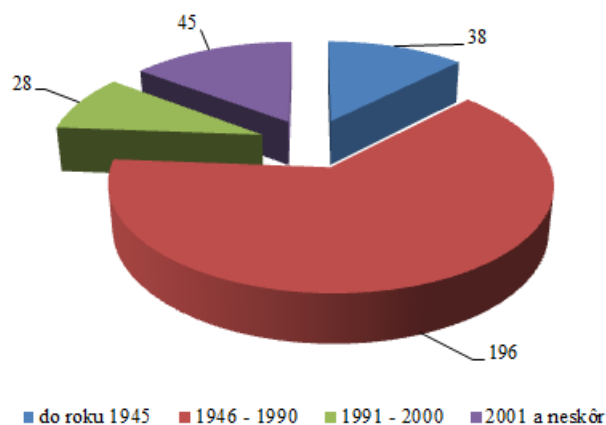
Prameň: ŠÚ SR, vlastné spracovanie

Z porovnania rokov 2001 a 2011 vzrástol celkový počet domov, ale aj počet trvalo obývaných domov. Počas obdobia desiatich rokov sa nezmenil počet trvalo obývaných

⁹ Bytový dom je budova určená na bývanie, ktorá má štyri a viac bytov prístupných zo spoločnej chodby alebo schodiska. Za bytové domy na účely sčítania sa považovali aj vily nespĺňajúce podmienky rodinného domu.

¹⁰ Rodinný dom je budova určená na bývanie; môže mať najviac tri samostatné byty, najviac dve nadzemné podlažia a podkrovie

bytových domov. Pozitívne je možné hodnotiť pokles podielu neobývaných domov v obci. Najčastejším dôvodom neobývanosti je, že sa využívajú na rekreačné účely (19,4% z celkového počtu neobývaných domov v obci).



Obrázok 16 Obývané domy podľa roku výstavby

Prameň: SODB 2011, vlastné spracovanie

V rámci hodnotenia rokov výstavby obývaných domov v obci je možné konštatovať, že najviac domov sa postavilo v období rokov 1946 - 1990 (62,03% z celkového počtu trvalo obývaných domov). Do roku 1945 sa v obci postavilo 38 domov, čo predstavuje 12,03% - ný podiel. V období rokov 1991 – 2000 sa postavilo v obci 28 domov, čo predstavuje 8,86%. Rozvoj výstavby bol v obci zaznamenaný po roku 2001, kedy bolo postavených 45 trvalo obývaných domov.

3.2.2. Školstvo

V obci funguje základná škola s materskou školou, ktorá má právnu subjektivitu. Základná škola s materskou školou v Čataji je neplnoorganizovaná škola, v ktorej sú spojené dve väčšie organizačné časti: základná škola a materská škola.

Tabuľka 23 Počet detí v základnej škole

Rok	2006/2007	2009/2010	2010/2011	2011/2012	2012/2013	2013/2014
počet žiakov	28	28	27	21	21	21

Prameň: interné materiály obce, vlastné spracovanie

Menšími časťami sú školský klub detí a školská jedáleň. Budova je dvojposchodová, na prízemí je MŠ - 2 triedy, 1 spálňa, umývárň, šatňa pre zamestnancov, šatne pre deti a žiakov, miestnosť pre p. upratovačky, školská jedáleň a školská kuchyňa. Na druhom poschodí je ZŠ. Sú tu štyri samostatné triedy, malá telocvičňa, počítačová učebňa, školská

knižnica, kabinet a zborovňa.¹¹ Deti po ukončení prvého stupňa dochádzajú do škôl do okolitých obcí a miest – Senec, Báhoň, Blatné.

Tabuľka 24 Počet detí v materskej škole

Rok	2006/2007	2009/2010	2010/2011	2011/2012	2012/2013	2013/2014
počet žiakov	27	36	40	50	50	44

Prameň: interné materiály obce, vlastné spracovanie

Keďže návšteva školského klubu je určená predovšetkým žiakom prvého stupňa, zodpovedá tomu aj počet detí. Z celkového počtu detí navštevuje školský klub v priemere 95 % detí navštevujúcich základnú školu.

Tabuľka 25 Počet detí v školskom klube

Rok	2006/2007	2009/2010	2010/2011	2011/2012	2012/2013	2013/2014
počet žiakov	20	19	19	18	19	20

Prameň: interné materiály obce, vlastné spracovanie

3.2.3. Zdravotníctvo

V obci neposkytuje svoje služby žiadny lekár ani lekárneň. Za zdravotnou starostlivosťou obyvatelia obce dochádzajú do Senca kde je k dispozícii aj poliklinika, do miest Galanta, Bratislava, Trnava, kde je k dispozícii nemocnica. Niektorí obyvatelia za zdravotnou starostlivosťou chodia aj do obce Veľký Grob.

3.2.4. Sociálna starostlivosť

V obci sa nachádza domov sociálnych služieb, ktorý prevádzkuje nezisková organizácia Nový Deň, n.o. Zabezpečuje všeobecne prospešné služby v oblasti sociálnej pomoci. V domove sociálnych služieb sa poskytuje starostlivosť občanom so zdravotným postihnutím, ktorým sú telesné postihnutie, duševné poruchy, poruchy správania alebo zmyslové postihnutie alebo kombinácia postihnutí. V zariadení sa poskytuje starostlivosť aj občanom, ktorí trpia Alzheimerovou chorobou a Parkinsonovou chorobou. Okrem toho obec poskytuje pre sociálne slabších obyvateľov obedy cez vývarovňu obedov a takisto opatrovateľskú službu.

3.2.5. Služby obyvateľstvu

V obci sa nenachádzajú žiadne ubytovacie zariadenia, ale obyvatelia aj návštevníci majú k dispozícii niekoľko stravovacích zariadení – Hostinec u Bagiho, PUB u Kapustu a Bistro Brigant. Okrem toho sa v obci nachádzajú 2 predajne potravín (Potraviny Viera,

¹¹ <http://zscataj.edupage.org/about/>

Potraviný Brigant) a 1 predajňa kvetinárstva. Obecný úrad sa nachádza v budove, ktorá je zrekonštruovaná.

Obecný cintorín bol od nepamäti na mieste, kde sa rozkladá aj dnes. Keďže starý cintorín, siahajúci po kaplnku, bol preplnený, rozhodla sa obec zameniť pozemok s Maxom Popperom a cintorín rozšíriť do dnešných rozmerov. Po jeho rozšírení bola začiatkom 30-tych rokov 20. storočia vyhotovená drevená ohrada s veľmi peknou bránou, neskôr nahradili drevenú ohradu drôteným oplotením a v roku 1993 modernou, architektonicky stvárnenou betónovou ohradou. Dôstojným miestom posledného odpočinku miestnych obyvateľov v areáli cintorína je dom rozlúčky vysvätený 2. novembra 1991 a potrebuje rekonštrukciu.

V obci sa nachádza pošta, ktorá poskytuje aj služby poštovej banky. Obecná knižnica je umiestnená v priestoroch obecného úradu a obyvatelia ju môžu využívať 1x do týždňa. Obec nevydáva žiadne obecné noviny.

Od roku 2010 v obci existuje Čatajská izba, ktorá je venovaná pamiatke predkov, ktorí vo svojich príbytkoch po ťažkej celodennej robote na roli a v maštali, po večeroch a najmä v zime pri petrolejových lampách, dokázali vytvoriť dielo nevyčísľiteľnej hodnoty a originality. Je v nej sústredená zbierka odevov, nábytku, pracovného náradia a doplnkov. Tradičným výtvarným prejavom v Čataji bola výšivka a nástenná maľba. Odev tunajších katolíkov patrí k variantu tzv. trnavského kroja, odev tunajších evanjelikov je špecifický len pre Čataj a Veľký Grob. Je charakteristický svojou farebnosťou, materiálmi, výšivkárskou technikou a detailmi, ktorými sa výrazne odlišoval od obcí trnavského i pezinského variantu západoslovenského ľudového odevu. Je výnimočný v celoslovenskom meradle. V expozícii sú použité exponáty zo zbierky Folklórnej skupiny z Čataja a darované alebo zapožičané od občanov.



Obrázok 17, 18 Expozície Čatajskej izby

Prameň: <http://www.cataj.sk/index.php/o-obci/82-catajska-izba/86-catajska-izba>

4. OBLASŤ ENVIRONMENTU A OCHRANY ŽIVOTNÉHO PROSTREDIA

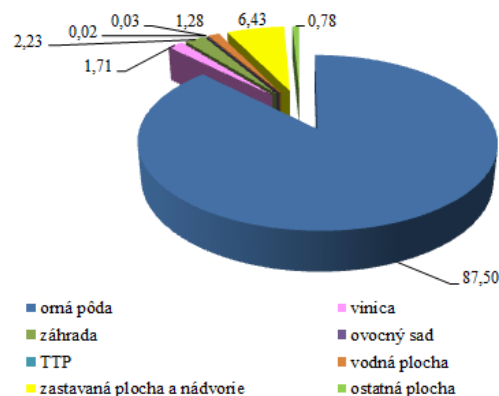
4.1. PRÍRODNÉ ZDROJE

Obec leží v Podunajskej nížine na nive tzv. Vištuckého potoka, v nadmorskej výške 140 m (stred obce), ktorá sa v rôznych častiach chotára pohybuje od 132 do 147 m. Chotár obce je rovinatý s nepatrnými pahorkatinnými útvarmi. Väčšia časť chotára (horná alebo

horné pole – dzile) sa nachádza v podcelku Trnavskej pahorkatiny a jej okrajovej časti Trnavskej sprašovej tabule. Spodná časť chotára, zvaná tiež Šúr spadá geomorfologicky do Malej Dunajskej provincie. Významným biocentrom regionálneho významu nachádzajúcim sa v katastrálnom území obce je prvok ÚSES rBK XIV biokoridor regionálneho významu Čertov kopec – Trnianska dolina – Dolné Čady, ktorý je tvorený vodným tokom Stoličného potoka, ktorý preteká cez extravilán obce. Celková výmera územia obce je 1 286,7 ha.

4.1.1. Štruktúra pôdneho fondu

Z hľadiska štruktúry pôdneho fondu najväčší podiel tvorí orná pôda - 87,50%. Viac ako 6% tvoria zastavané plochy. Viac ako 2% tvoria záhrady a viac ako 1% tvoria vinice (1,71%) a vodné plochy (1,28%). Ostatné súčasti pôdneho fondu tvoria menej ako 1%. V obci sa vôbec nevyskytujú chmeľnice a lesné pozemky.



Obrázok 19 Využitie pôdneho fondu obce Čataj k 31.12.2014 (v %)

Prameň: vlastné spracovanie na základe podkladov z www.statistics.sk

Tabuľka 26 Štruktúra využitia pôdy v katastri obce v rokoch 2009-2013 (v ha)

ROK	2009	2011	2013	2014	INDEX 2014/2009
Celková výmera územia obce	1 286,7	1 286,7	1 286,7	1 286,7	1,00
<i>Poľnohospodárska pôda - spolu</i>	1 177,4	1 177,6	1 173,3	1 173,5	0,99
- orná pôda	1 126,6	1 126,4	1 125,9	1 125,9	0,99
- chmeľnica	-	-	-	-	
- vinica	22,3	22,0	22,0	22,0	0,98
- záhrada	27,7	28,5	28,7	28,7	1,04
- ovocný sad	0,26	0,26	0,26	0,26	1,00
- trvalý trávny porast	0,39	0,39	0,39	0,39	1,00
<i>Nepoľnohospodárska pôda – spolu</i>	109,2	108,9	109,3	109,3	1,00
- lesný pozemok	-	-	-	-	
- vodná plocha	16,5	16,5	16,5	16,5	1,00
- zastavaná plocha a nádvorie	81,9	82,3	82,8	82,7	1,00
- ostatná plocha	10,8	10,0	9,99	9,99	0,93

Prameň: vlastné spracovanie na základe podkladov z www.statistics.sk

Na základe vývoja využitia pôdneho fondu, ktoré je prezentované v tabuľke 26 môžeme skonštatovať, že zastúpenie jednotlivých kultúr sa v sledovanom období výrazne nemenilo. V rámci poľnohospodárskej pôdy najväčšiu výmeru tvorí orná pôda, v minimálnej výmere sa v obci nachádzajú ovocné sady a TTP. V rámci nepoľnohospodárskej pôdy najväčšiu výmeru tvorí zastavaná plocha a vodné plochy.

V katastrálnom území obce sa vyskytuje 5 základných BPEJ s hlavnými pôdnymi typmi: černozem, černozem degradovaná na sprašiach, černozem karbonátová na sprašiach, erodované černozeme, lužné pôdy glejové, lužné pôdy karbonátové.

V obci neprebehlo ROEP ani komasácia, ale obec má schválený územný plán.

4.1.2. Klimatické podmienky

Klimaticky patrí obec do teplej, suchej oblasti s pomerne nízkymi ročnými dažďovými zrážkami (do 550 mm) s priemernou ročnou teplotou 10°C. Obec Čataj je zaradená do teplej a suchej oblasti s miernou zimou. Územie spadá do oblasti Podunajskej nížiny, ktorá je najteplejšou oblasťou Slovenska. Najchladnejším mesiacom v roku je január, najteplejším mesiacom je júl.

4.1.3. Vodné pomery

Väčšia časť chotára obce je bez vodných zdrojov, pretože potok, pretekajúci dedinou je slabým vodným zdrojom. Extravilánom obce preteká Vištucký potok a Stoličný potok.

4.1.4. Flóra a fauna

Rastlinstvo z územia obce patrí do boreálnej kvetenovej ríše mierneho pásma Pannonica, obzvlášť do oblasti vlastnej panónskej flóry (Eupanonicum). Z floristického elementu kozmopolitického sa tu vyskytuje kapsička pastrierska, prhl'ava dvojdomá. Z drevín sa vyskytuje v obci jelša lepkavá, lipa veľkolistá, topol' biely, topol' čierny, osika, pagaštan konský, brest, agát biely a vrba krehká. Z krovitých drevín je najviac zastúpená baza čierna, ruža šípová, trnka obyčajná, baza chabzda a chmeľ obyčajný.

Z hľadiska fauny sa v obci vyskytuje pomerne veľký okruh drobného vtáctva – napr. vrana čierna, vrana popolavá, straka, škorec, vrabec domový, škovránok poľný a pod. Z poľovnej zveri sa v obci nachádza zajac poľný, králik divý, liška a srnec hôrny.

4.2. TECHNICKÁ INFRAŠTRUKTÚRA

Vzhľadom k tomu, že sa všetky súčasti technickej infraštruktúry budujú z verejných zdrojov (štátnych, obecných) pre obyvateľstvo ako i pre podnikateľov plynú z nej tzv. aglomeračné efekty v podobe úspor vlastných nákladov, ktoré by museli vynakladať z vlastných prostriedkov na zabezpečenie vody, kúrenia a likvidáciu odpadovej vody. Obec Čataj nemá komplexne vybudovanú technickú infraštruktúru.

4.2.1. Vodné hospodárstvo

Obec je zásobovaná pitnou vodou z kompletne dobudovaného obecného vodovodu, ktorý je v správe Bratislavskej vodárenskej spoločnosti. Napriek tomu niektorí obyvatelia majú na svojich pozemkoch vybudované vlastné studne, ktoré používajú predovšetkým na zavlažovanie.

4.2.2. Odpadové hospodárstvo

V obci nie je vybudovaná kanalizačná sieť a ani ČOV.

Tuhý komunálny odpad a drobný stavebný odpad zberá a následne likviduje obec prostredníctvom firmy Soba Senec, ktorý ju odváža na skládku v obci Dubová. V rámci separovaného zberu je v obci zabezpečený zber 5 komodít. Obec zabezpečuje vývoz odpadu 1x za dva týždne, plasty vyváža 1x mesačne. Obyvatelia môžu nadrozmerný odpad vynášať aj na zberný dvor, ktorý sa nachádza v obci. Obec nemá vybudované kompostovisko, nakoľko obyvatelia majú vlastné kompostoviská vybudované priamo vo svojich záhradách, avšak v prípade potreby je obyvateľom k dispozícii zberný dvor na bioodpad v obci Veľký Grob.

5. ZHRNUTIE ANALÝZY ENDOGÉNNYCH ROZVOJOVÝCH FAKTOROV

Obec susedí s obcami Veľký Grob, Reca, Boldog, Igram, Cífer, Pác a Slovenská Nová Ves. Chotár obce sa skladá z niekoľkých častí: Krížne zemianské, Pállfiovské (alebo Pállfické), Diely I – IV (v minulosti zvané prvé, druhé a treté dzíle), Medzi cestami, Zemianské, Za záhradami, Vinohrady, Pod Vinohradmi, Zemianske dlhé lúky, Lapošina, Medzi kanálom, Krátke, Dlhé, Pod brestami, Šachory, Grófske a Šúrske.

Z hľadiska územno–správneho členenia patrí obec do okresu Senec a do Bratislavského samosprávneho kraja.

Prvý raz sa Čataj spomína v nepravnej listine kráľa Belu IV. z roku 1244 ako villa (majetok, majer) Chatey Symbolmi obce sú erb, vlajka a pečať. Erb obce predstavuje v červenom štíte strieborná, zlatom korunovaná kráľovná (sv. Katarína) s upaženými rukami, v pravej ruke držiaca zlatý strapec hrozna. V ľavej ruke drží strieborný kosák so zlatou rukoväťou, po bokoch na oboch stranách sprevádzaná dvomi kvapkami. Vlajka pozostáva z piatich pozdĺžnych pruhov vo farbách žltej (1/6), červenej (1/6), bielej (2/6), žltej (1/6) a červenej (1/6). Vlajka je ukončená tromi cípmi, t.j. dvomi zástrihmi, siahajúcimi do tretiny jej listu. Pečať obce Čataj tvorí erb obce Čataj s hrubopisom „OBEC ČATAJ“. Používa sa pri slávnostných príležitostiach udelenia čestného občianstva, na pečatenie významných listín, dokumentov a pod.

Ekonomická oblasť

V obchodnom registri SR je evidovaných k júlu 2015 31 podnikateľských subjektov. Vývoj počtu právnických osôb v obci mal kolísavý trend. V obci sa počas obdobia rokov 2009 – 2013 nevyskytovali žiadni SHR ani slobodné povolania. V počet fyzických osôb došlo v analyzovanom období k niekoľkým zmenám. V roku 2010 v porovnaní s rokom

predchádzajúcim poklesol počet živnostníkov v obci o jedného, no už v nasledujúcom roku sa zvýšil počet živnostníkov v obci o 7 živnostníkov. V živnostenskom registri SR je k júlu 2015 evidovaných 39 fyzických osôb - podnikateľov, z ktorých 20 ukončilo svoju činnosť a 1 má živnosť pozastavenú. Počet ekonomicky aktívneho obyvateľstva v obci za obdobie rokov 1991 – 2011 vykazoval kolísavý trend. Ekonomicky aktívne obyvateľstvo (EAO) nachádza pracovné príležitosti v okolitých obciach, resp. v širšom okolí obce (Bratislava, Senec). Potvrďuje to aj vysoká hodnota ukazovateľa dochádzka do zamestnania získaná v rámci SODB 2011 (86,69%).

V období rokov 2009 až 2013 obec vykazovala kolísavý trend v bežných príjmoch. Obec v rámci miestnych daní vyrubuje pre svojich obyvateľov okrem dane z nehnuteľnosti aj daň za psa a daň za nevýherné hracie automaty. Najväčší podiel na celkových bežných príjmoch obce predstavujú príjmy vo forme daňových príjmov (75,26%). Nedaňové príjmy, ktoré predstavujú predovšetkým príjmy z využívania majetku predstavujú 5,71% a granty a transfery podiel 19,03%. Vývoj celkových bežných výdavkov s výnimkou roku 2011 mal rastúci trend. Najväčší podiel výdavkov v rámci bežného rozpočtu obce tvoria výdavky spojené so mzdovými nárokmi (31,4%) a s tým súvisiace odvody do poisťovní (12,2%). Takmer 32% obec vynakladá na služby a takmer 6% na výdavky spojené s prevádzkou infraštruktúry. V priemere do 10% vynakladá obec finančné prostriedky na transfery a takmer 6% na materiál. Na ostatné oblasti vynakladá obec v priemere do 3 % z bežných výdavkov. Počas celého obdobia rokov 2009 -2013 obec realizovala investičné aktivity, napriek tomu, že neevidovala kapitálové príjmy s výnimkou roka 2009. Obec neprevádzkuje žiadnu podnikateľskú činnosť ani nemá zriadenú žiadnu príspevkovú organizáciu.

Katastrálnym územím obce v smere sever – juh prechádza hlavný diaľničný ťah D-61 Bratislava – Trnava. Príjazd a výjazd z diaľničného ťahu nie je v katastrálnom území obce k dispozícii. Obec nemá priame železničné napojenie, v obci preto nie je situovaná ani železničná stanica. Obec má pravidelné autobusové spojenie smerom na Bratislavu, Senec, Báhoň, Veľký Grob.

Obec je zásobovaná elektrickou energiou z 22 kV vzdušnej linky č. V218 AlFe 3x35mm² (Senec – Sládkovičovo) a z 22 kV vzdušnej linky č. 222. Obec je od roku 1986 kompletne plynofikovaná. Celé územie je pokryté signálom všetkých mobilných operátorov – Telekom, Orange, 02 ktorý je dostatočný.

Sociálna oblasť

Obec Čataj sa počtom obyvateľov zaraďuje k stredne veľkým obciam Slovenska. Z vývoja počtu obyvateľov zaznamenaného od roku 1991 až po súčasnosť vidieť, že počet obyvateľov výrazne vzrástol v roku 2001 v porovnaní s rokom 1991 (nárast o 6,2%). V rokoch 2002 a 2003 mierne poklesol počet obyvateľov v obci, no už od roku 2004 až po súčasnosť obec zaznamenáva každoročný nárast počtu obyvateľov obce. Nárast počtu obyvateľov v roku 2014 v porovnaní s rokom 1991 predstavuje 25,57%. K 31.12.2014 mala obec 1 154 trvalo bývajúcich obyvateľov.

V rokoch 2001 a 2009 obec zaznamenala prirodzený úbytok obyvateľstva, čo znamená, že viac obyvateľov zomrelo ako sa narodilo. V rokoch 2011 a 2013 sa situácia zmenila a obec zaznamenala prirodzený prírastok obyvateľov. V roku 2014 sa v obci narodil

rovnaký počet detí ako obyvateľov, ktorí zomreli. V období rokov 2001 – 2014 obec každoročne zaznamenala pozitívne migračné saldo, čo znamená, že viac obyvateľov sa do obce prisťahovalo ako sa z nej odsťahovalo.

Na základe výsledkov Sčítania obyvateľov, domov a bytov z roku 2011 je vo vekovej štruktúre obce Čataj 17,19 % podiel obyvateľov v predproduktívnom veku, 68,51 % podiel v produktívnom veku a 14,30 % v poproduktívnom veku.

Podľa Sčítania obyvateľov najväčší podiel obyvateľov obce malo ukončené úplne stredné odborné (s maturitou) – 23,32%. V obci prevláda obyvateľstvo slovenskej národnosti, ostatné národnosti tvoria menej ako 1%. V obci prevláda rímskokatolícke vierovyznanie.

Pre kultúrno – spoločenské aktivity majú obyvatelia k dispozícii kultúrny dom, ktorý bol postavený v roku 1986 a má k dispozícii jednu veľkú sálu a jeden menší salónik. Okrem

V súčasnosti v obci pôsobí niekoľko záujmových združení v rôznych oblastiach. Obec je členom viacerých záujmových združení – ZMOS, Združenie obcí Podunajskej oblasti.

Obytná funkcia obce Čataj je základnou funkciou tejto obce. V roku 2011 v porovnaní s rokom 2001 narástol celkový počet bytov v obci o 47 bytov. Z porovnania rokov 2001 a 2011 vzrástol celkový počet domov, ale aj počet trvalo obývaných domov.

V obci funguje základná škola s materskou školou, ktorá má právnu subjektivitu. Základná škola s materskou školou v Čataji je neplnoorganizovaná škola. V obci neposkytuje svoje služby žiadny lekár ani lekáreň. V obci sa nachádza domov sociálnych služieb, ktorý prevádzkuje nezisková organizácia Nový Deň, n.o. Okrem toho obec poskytuje pre sociálne slabších obyvateľov obedy cez vývarovňu obedov a takisto opatrovateľskú službu.

V obci sa nenachádzajú žiadne ubytovacie zariadenia, ale obyvatelia aj návštevníci majú k dispozícii niekoľko stravovacích zariadení. Okrem toho sa v obci nachádzajú 2 predajne potravín 1 predajňa kvetinárstva. Obecný úrad sa nachádza v budove, ktorá je zrekonštruovaná. V obci sa nachádza pošta, ktorá poskytuje aj služby poštovej banky. Obecná knižnica je umiestnená v priestoroch obecného úradu a obyvatelia ju môžu využívať 1x do týždňa. Obec nevydáva žiadne obecné noviny. Od roku 2010 v obci existuje Čatajská izba, ktorá je venovaná pamiatke predkov

Oblasť environmentu a ochrany životného prostredia

Obec leží v Podunajskej nížine na nive tzv. Vištuckého potoka, v nadmorskej výške 140 m (stred obce), ktorá sa v rôznych častiach chotára pohybuje od 132 do 147 m. Celková výmera územia obce je 1 286,7 ha. Z hľadiska štruktúry pôdneho fondu najväčší podiel tvorí orná pôda - 87,50%. Viac ako 6% tvoria zastavané plochy. Viac ako 2% tvoria záhrady a viac ako 1% tvoria vinice (1,71%) a vodné plochy (1,28%). Ostatné súčasti pôdneho fondu tvoria menej ako 1%. V obci sa vôbec nevyskytujú chmeľnice a lesné pozemky. V obci neprebehlo ROEP ani komasácia, ale obec má schválený územný plán.

Klimaticky patrí obec do teplej, suchej oblasti s pomerne nízkymi ročnými dažďovými zrážkami. Väčšia časť chotára obce je bez vodných zdrojov, pretože potok, pretekajúci dedinou je slabým vodným zdrojom. Extravilánom obce preteká Vištucký potok a Stoličný potok.

Obec je zásobovaná pitnou vodou z kompletne dobudovaného obecného vodovodu, ktorý je v správe Bratislavskej vodárenskej spoločnosti. V obci nie je vybudovaná kanalizačná sieť a ani ČOV.

Tuhý komunálny odpad a drobný stavebný odpad zberá a následne likviduje obec prostredníctvom firmy Soba Senec, ktorý ju odváža na skládku v obci Dubová. V rámci separovaného zberu je v obci zabezpečený zber 5 komodít. Obec nemá vybudované kompostovisko, nakoľko obyvatelia majú vlastné kompostoviská vybudované priamo vo svojich záhradách, avšak v prípade potreby je obyvateľom k dispozícii zberný dvor na bioodpad v obci Veľký Grob.

6. ANALÝZA SILNÝCH A SLABÝCH STRÁNOK ÚZEMIA

Silné stránky predstavujú faktory, ktoré majú na rozvoj obce pozitívny vplyv. Zahŕňajú komparatívne a konkurenčné výhody obce pre rôzne typy rozvojových aktivít. V obci Čataj boli identifikované nasledovné silné stránky:

V oblasti dostupnosti a občianskej vybavenosti:

- + výhodná geografická poloha obce k hlavnému mestu SR, dobrá dopravná dostupnosť do obce,
- + vybudovaná telekomunikačná sieť, elektrická sieť, existujúci rozvod zemného plynu, vodovod,
- + dostatočné pokrytie signálom mobilných operátorov, separovaný zber,
- poškodené miestne komunikácie, poškodené chodníky,
- nevybudovaná kanalizácia, ČOV, nevyhovujúci stav niektorých obecných budov (nocovňa SAD)

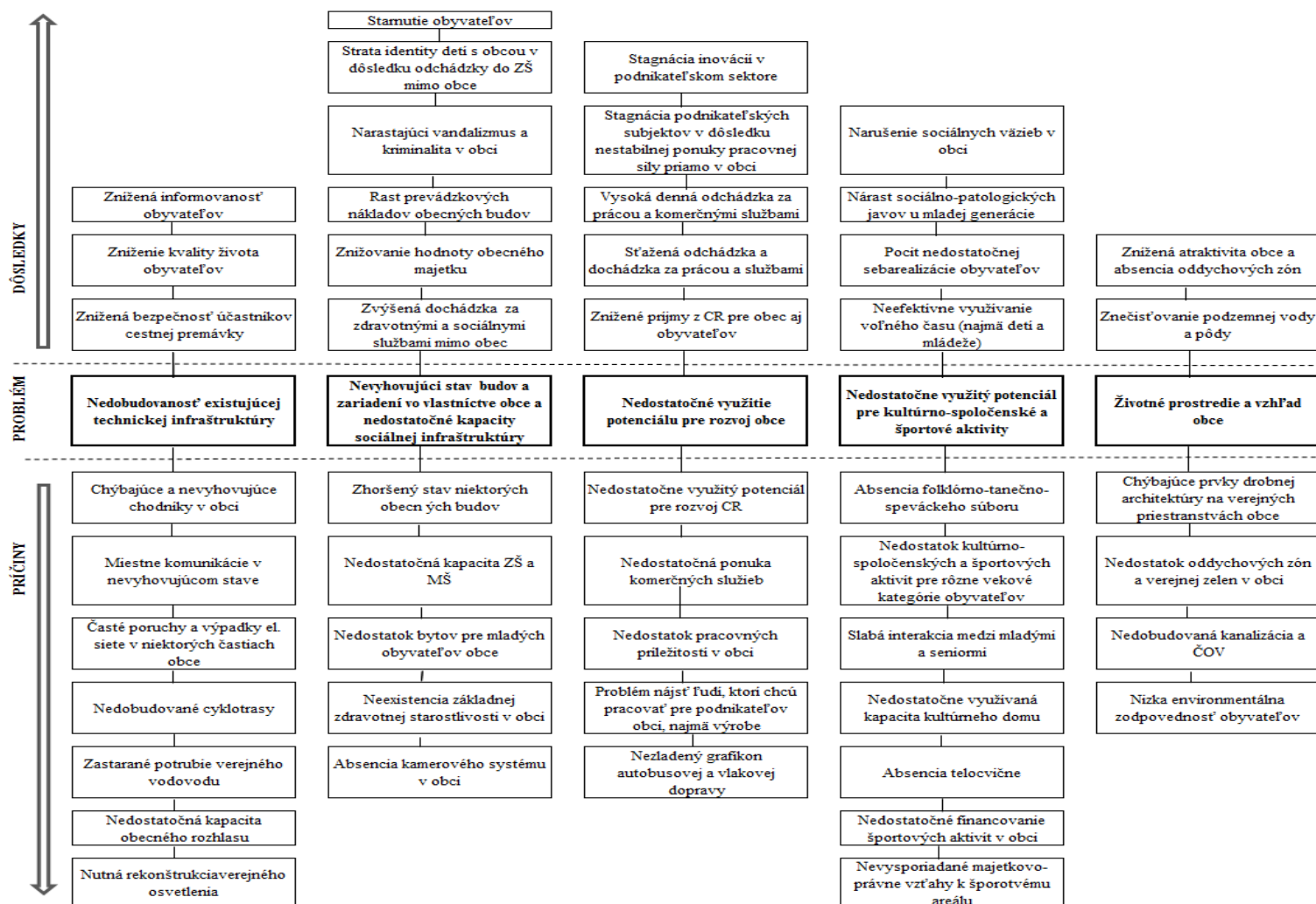
V oblasti ekonomiky, cestovného ruchu a pracovných príležitostí:

- + pekné a kľudné prírodné prostredie, zachovanie vidieckeho charakteru obce, udržiavaná a čistá obec
- + súčasť rozvojovej regionálnej osi Bratislava – Čataj, dobrá spolupráca obce so súkromným sektorom
- nedostatok pracovných príležitostí priamo v obci, nedostatočná ponuka komerčných služieb

V oblasti komunitného života a ľudských zdrojov:

- + pretrvávajúci lokálpatriotizmus u domáceho obyvateľstva, dobrá spolupráca zastupiteľstva a starostky, dobré susedské vzťahy, aktívny samosprávny manažment,
- + široké možnosti kultúrneho, spoločenského a športového vyžitia, široké spektrum záujmových organizácií, vysoká účasť obyvateľov na zasadnutiach OZ,
- nedisciplinovanosť obyvateľov a návštevníkov vo vzťahu k životnému prostrediu (voľný pohyb psov, spaľovanie v záhradách)

7. ANALÝZA PRÍČIN A DÔSLEDKOV OBCE ČATAJ



8. POSTOJE A NÁZORY OBYVATEĽOV OBCE NA ŽIVOT A DIANIE V OBCI A PERSPEKTÍVY JEJ ĎALŠIEHO VÝVOJA

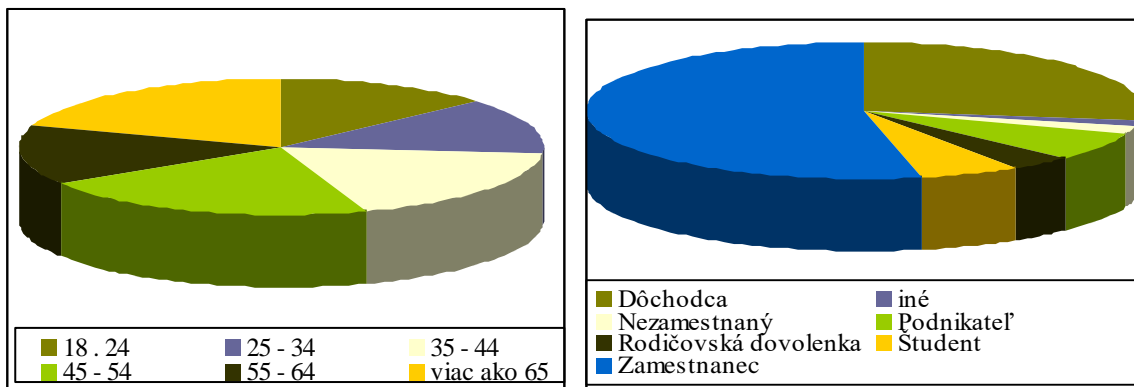
Tabuľka 27 Plánovací formulár prieskumu

DÔLEŽITÉ OTÁZKY	ZDÔVODNENIE	POZNÁMKY
Prečo je potrebné získať informácie prostredníctvom prieskumu?	Prieskum priamo v teréne prináša primárne údaje o území, jeho jednotlivých rozvojových faktoroch, zachytáva potreby miestneho obyvateľstva, miestnych podnikateľov, záujmových skupín, ako aj predstaviteľov miestnej samosprávy. Ďalším dôvodom sú nedostatočne zachytené a reprezentované údaje v sekundárnych databázach až po úroveň samotných obcí.	Pred spracovaním analytickej časti sa v obci uskutočnil dotazníkový prieskum medzi miestnym obyvateľstvom, v ktorom obyvatelia hodnotili súčasný stav rozvoja obce a načrtávali možnú víziu obce. Očakávaným výsledkom bolo získanie spätnej väzby minimálne od prieskumu, 10 % obyvateľov.
Čo je jeho cieľom?	Cieľom prieskumu je získanie primárnych informácií a hodnotenie súčasného stavu obce očami miestnych obyvateľov. Súčasťou je poznanie potrieb obyvateľov, ich očakávaní z hľadiska dlhodobého sociálno-ekonomického rozvoja obce.	Prieskum sa uskutočnil na území obce, bol zameraný na vnímanie obce ako priestoru pre bývanie, prácu, voľno časové aktivity, uspokojovanie základných životných potrieb a rozvoj obce.
Akým spôsobom sa bude uskutočňovať?	Prieskum sa bude realizovať prostredníctvom dotazníkového hárka, ktorý bude v tlačenej forme distribuovaný do domácností a súčasne bude sprístupnený aj v elektronickej podobe na web-stránke obce.	Dotazník bol distribuovaný v počte 1 ks do každej domácnosti, pričom ostatní členovia domácnosti sa mohli zapojiť prostredníctvom web stránky.
Aké budú finančné nároky?	Predpokladané náklady	50,- Eur
Aké budú časové nároky?	Dotazníkový prieskum bude prebiehať jeden kalendárny mesiac.	1 mesiac, dotazník bol distribuovaný prostredníctvom Slovenskej pošty, a.s.
Kto bude za realizáciu prieskumu zodpovedný?	Spracovateľ PHSR a samotná obec	Spracovateľ PHSR a obec prostredníctvom lokálnych médií (rozhlas, TV, web, noviny) a úradnej tabule informovať o realizácii a význame prieskumu na

Prameň: vlastné spracovanie

V obci Čataj sa v apríli roku 2015 realizoval dotazníkový prieskum zameraný na hodnotenie života v obci Čataj, na zhodnotenie služieb poskytovaných v obci, na zhodnotenie vzťahov v obci a na zistenie názorov a návrhov obyvateľov na budúci rozvoj obce. Prieskumu sa zúčastnilo 105 obyvateľov, čo predstavuje 9,2% zo všetkých obyvateľov. Vzorka respondentov je nízka, preto pri vyhodnocovaní nebude možné zovšeobecniť tieto výsledky na celú obec, ale podnety a názory respondentov sú dôležité pri ďalšom plánovaní rozvoja obce Čataj.

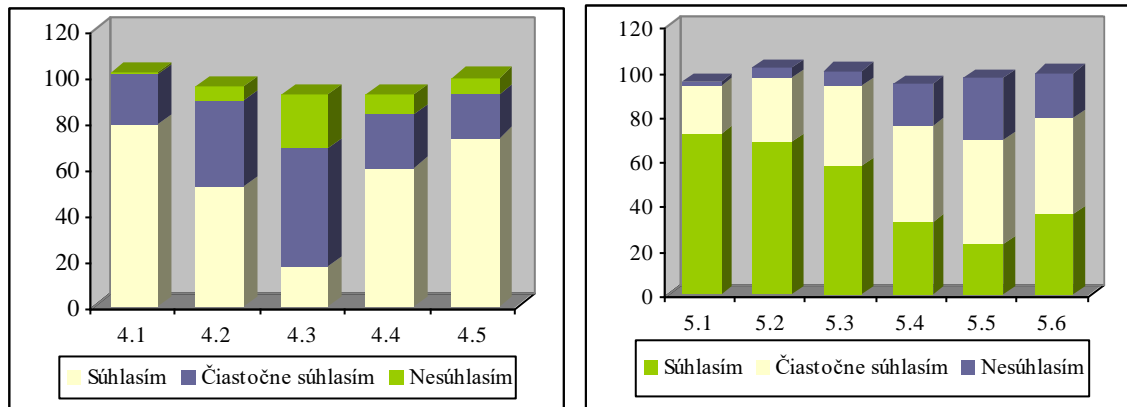
Čo sa týka charakteristiky respondentov, možno povedať, že prieskumu sa zúčastnilo viac žien (59%) ako mužov. Z pohľadu vekovej štruktúry boli zastúpené všetky vekové kategórie, najvýznamnejšie vekové skupiny 45 – 54 rokov a 35 – 44 rokov. Z pohľadu sociálneho postavenia bola prevažná skupina respondentov zamestnaných, ďalšiu väčšiu skupinu tvoria dôchodcovia. Väčšina respondentov v obci žije dlhodobo, len necelých 7% respondentov sa prisťahovala v posledných 5 rokoch, ostatní respondenti žijú v obci dlhšie ako 5 rokov. Možno predpokladať, že tí ktorí v obci žijú dlhodobo veľmi dobre poznajú problémy ako aj potenciál obce, kým tí, ktorí sa prisťahovali len nedávno môžu priniesť nový pohľad a nové nápady, ako riešiť problémy.



Obrázok 20 Charakteristika respondentov podľa veku a sociálneho statusu

Prameň: vlastné spracovanie

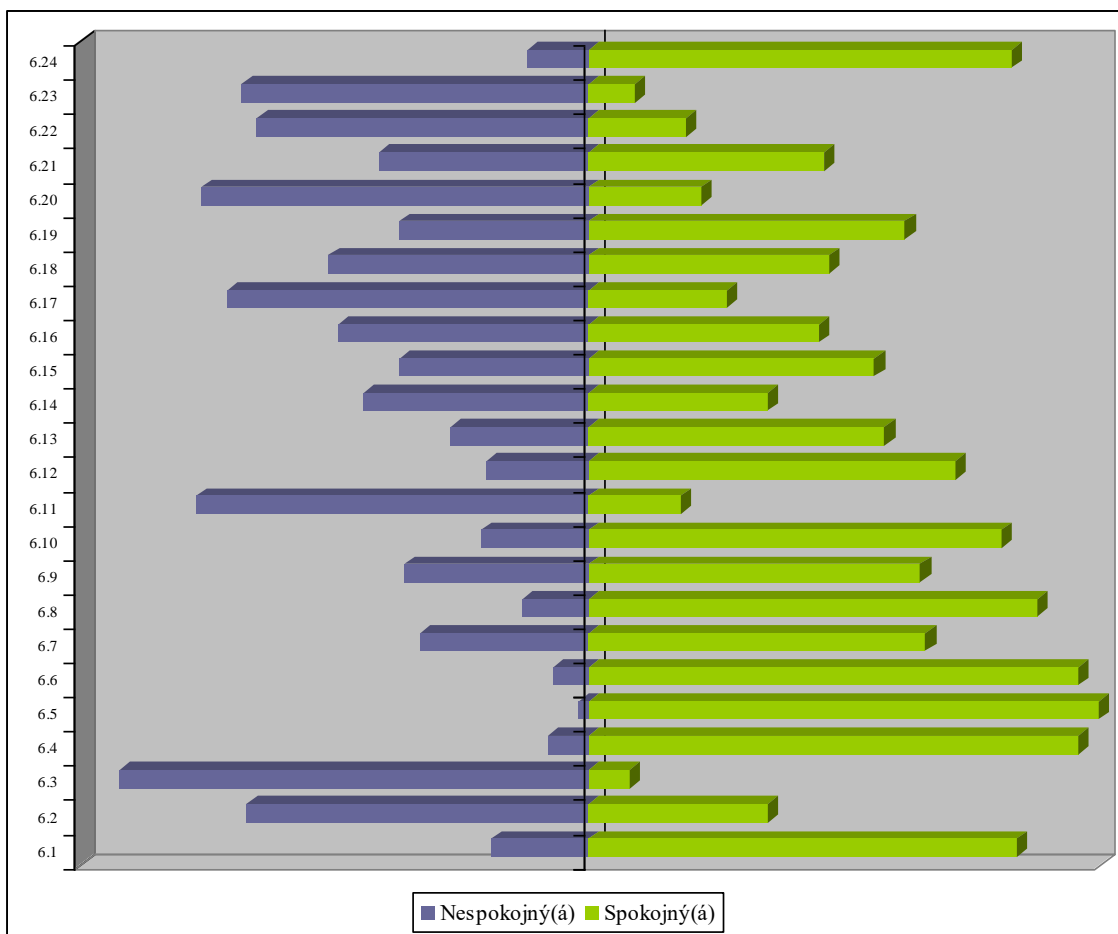
Prvá časť dotazníka bola zameraná na výhody a nevýhody života v obci a na hodnotenie služieb poskytovaných v obci. podľa respondentov sú najväčšie výhody života v obci hlavne v tom, že *4.1 Život je tu pokojnejší ako v meste.* a *4.5 Mám tu rodinu a blízkych priateľov.* Ako najvýznamnejšiu výhodu viacerí respondenti uviedli aj vlastnú záhradu a teda možnosť dopestovať si zdravšie potraviny a žiť zdravšie, jeden respondent uviedol ako výhodu nižšiu hustotu obyvateľstva. Čo sa týka nevýhod, tu obyvatelia väčšinou súhlasili s tvrdeniami *5.1 Málo pracovných príležitostí.* a *5.2 Horšia kvalita a nedostatok služieb a tovarov ako v meste.* Najčastejšie nesúhlasili s výrokom *5.5 Znečistené životné prostredie.* Okrem toho uvádzali aj ďalšie nevýhody ako nedostatočné služby (poštové služby, ZŠ len prvého stupňa, chýbajúci obvodný lekár a pediater, lekáreň, úradné hodiny OÚ a nedostatočné vedomosti pracovníkov OÚ), nedostatočná dopravná dostupnosť do Trnavy, nekvalitná dopravná infraštruktúra, slabá zapojenosť občanov do diania v obci, obmedzovanie poľovníkmi v prírode, voľne pobežujúce psy, nezodpovedné environmentálne správanie obyvateľov (vypúšťanie odpadu do záhrad a potoka, zapalovanie odpadov v záhradách, zanedbané súkromné pozemky), vandalizmus, narušené vzťahy medzi novo- a starousadlíkmi.



Obrázok 21 Výhody a nevýhody života v obci

Prameň: vlastné spracovanie

V oblasti hodnotenia služieb boli respondenti prevažne spokojní so službami v obci, najviac s 6.5 vybavenosťou obce plynom, 6.4 verejným vodovodom, 6.6 elektrinou, 6.1 dopravnou dostupnosťou obce a 6.24 stavom domu smútku. Najviac nespokojní sú naopak s 6.3 vybavenosťou obce kanalizáciou, 6.11 dostupnosťou a kvalitou zdravotníckych služieb, 6.20 možnosťami komerčných služieb (napr. poštové a finančné služby, skrášľovacie služby, automoto servisy pod.) a 6.17 možnosťami pre rekreáciu. Ďalej respondentom chýba obecná polícia, bezbariérové chodníky, chodníky, kanalizácia (návrh od jedného respondenta: „*keďže vybavenie obce kanalizáciou je nedohľadné, je vhodnejšie podporiť obcou vybavenie domácností domovými čističkami odpad. vôd, vid' napr. Vlky, obec by mohla napr. zainvestovať do časti zriaďovacích nákladov a do servisných nákladov*“), verejné služby (častejšie vyvážanie odpadu, resp. riešenie poplatkov za odpad, lekár, lekáreň, druhý stupeň ZŠ), komerčné služby (ako bankomat, reštauračné zariadenie, cukráreň, kaviareň so zmrzlinou, kaderníctvo, čistiareň, obchodné centrum, drogeria a zmiešaný tovar, údržbár resp. hodinový manžel), ihrisko, telocvičňa, klub pre mladých, parčík, knižnica, kultúrne podujatia a koncerty, viac krúžkov v škole, centrum voľného času. Zlepšiť by sa mali dopravné spojenia s okolitými obcami a dobudovať križovatka v Blatnom, resp. Igrame, otváracie hodiny na pošte, na OÚ, sortiment a otváracie hodiny v potravinách, zosúladenie grafikonu medzi železničnou a autobusovou dopravou (Báhoň). Respondentom ďalej prekáža prechod kamiónov cez obec a ďalšie problémy s tým spojené (prašnosť, hluk, praskanie múrov).



Obrázok 22 Zhodnotenie služieb poskytovaných obcou

Prameň: vlastné spracovanie

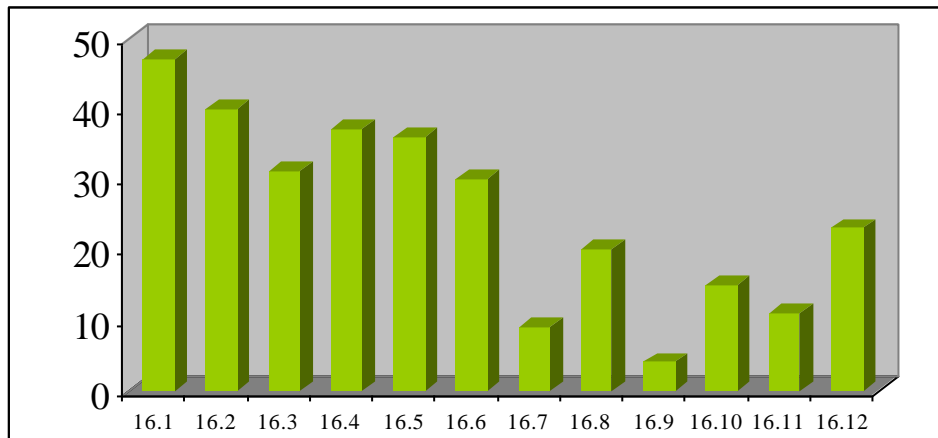
Z pohľadu pracovných príležitostí v obci bolo až 80% respondentov nespokojných s pracovnými príležitosťami pre mladých, 75% pre ženy a 69% pre mužov. Podľa respondentov by nové pracovné miesta mali vzniknúť najmä v poľnohospodárstve, vinárstve, lesníctve a remeselnej výrobe. Jeden respondent navrhol podporovať vinohradníctvo. Za hlavné dôvody, pre ktoré nové miesta nevznikajú, respondenti považujú nedostatočne vybudovanú infraštruktúru potrebnú pre podnikanie, nezáujem zo strany podnikateľov a obce. Ďalšími dôvodmi sú podľa respondentov zlé podnikateľské prostredie a nedostatočná legislatívna podpora.

Ďalšia časť prieskumu sa týkala sociálneho života a vzťahov v obci. Sociálny život v obci je veľmi dôležitý pre celkový dobrý život v obci. Pokiaľ sú vzťahy v obci narušené, ďalší rozvoj v obci je veľmi obtiažny. Naopak, pokiaľ sú medzi obyvateľmi dobré vzťahy, obec sa rozvíja omnoho ľahšie a úspešnejšie. V obci Čataj 63% respondentov označilo medzisusedské vzťahy za dobré, pri hodnotení medziľudských vzťahov boli zdržanlivejší, 61% respondentov sa vyjadrilo, že vzťahy nie sú ani dobré ani zlé a 24% potvrdilo, že vzťahy sú dobré. Necelých 42% respondentov sa zaujíma o dianie v obci často, 49,5% sporadicky. Respondenti však prejavili záujem o zapájanie sa, 23% sa vyjadrilo, že sú aj členmi spolkov a združení, konkrétne DHZ, Jednota dôchodcov, OZ Čatajančatá, športový klub a zväz

záhradkárov. 37% respondentov je ochotných podieľať sa na živote v obci, ale zatiaľ nie sú aktívni a 32,4% nevie ako sa zapojiť. Respondenti najčastejšie súhlasili s názorom, že *V obci existuje len pár jedincov, ktorí sa snažia, ale väčšina obyvateľstva je pasívna a nezaujíma sa o život v obci. a Niektorí obyvatelia kazia snahu iných.* Naopak, nesúhlasili s názormi, že *Obyvatelia majú dostatok možností na sebarealizáciu. a Obyvatelia sú aktívni a snažia sa zatraktívniť život v obci, či spríjemniť prostredie.* Z odpovedí možno usúdiť, že obec by sa mala zamerať aj na oblasť aktivizácie obyvateľstva a na vytváranie priestoru pre sebarealizáciu. Obyvatelia sa o dianie v obci najčastejšie dozvedajú z obecného rozhlasu, tlačovín, úradnej tabule alebo na ulici, v obchode, od susedov, v kostole.

Posledná časť dotazníka sa týkala budúceho rozvoja obce. Respondenti odpovedali na otázky týkajúce sa investícií v obci v budúcnosti a vízie. Podľa respondentov by najviac finančných prostriedkov malo byť použitých na vybudovanie, resp. na rekonštrukciu infraštruktúry (16.1) a na vybudovanie, resp. rekonštrukciu školských, sociálnych alebo zdravotníckych zariadení (16.2). konkrétnejšie respondenti dali tieto návrhy:

- Vybudovať a rekonštruovať cesty a chodníky (bezbariérové), zamedziť prejazdu kamiónovej dopravy cez obec, kanalizáciu, internetové pripojenie, rekonštrukcia a prečistenie vodovodných potrubí, pravidelné odkalovanie,
- Nadstaviť školu a telocvičňu, zatepliť budovu školy a škôlky, rekonštrukcia areálu ZŠ, finančná výpomoc na chátrajúce cirkevné budovy napr. evanjelická škola, detské ihrisko (pre deti do 3 rokov, napr. v areáli futbalového ihriska), zrekonštruovať futbalové ihrisko, tenisové kurty, bežecký areál, basketbalový kôš, vybudovať sociálne (denný stacionár) a zdravotné zariadenia (všeobecný lekár, pediater, zubár, lekáreň), vybudovať bytovky pre mladých, vytvárať aktivity pre mladých, podporovať prácu s mládežou, detský klub, krúžky pre deti, aktivizovať mladých a zapájať ich do diania v obci, vytvárať väčšiu interakciu medzi mladými a seniormi, podpora kultúry, viac využívať kultúrny dom na výstavy, prednášky, besedy, koncerty, pravidelné cvičenie v KD, a pod., organizovať výlety (do divadla napr.), viac kultúrnych aktivít, vytvoriť folklórny tanečno-spevácky súbor,
- Úprava a čistenie verejných priestranstiev (lavičky, vysadiť stromy a kvety), vytvoriť park pri kostole, častejšie kosiť nezastavané pozemky, nestriekať polia, vyčistiť potok, čistenie obce a okolia, trestať jednotlivcov za znečisťovanie a pálenie, silnejšia kontrola v oblasti odpadového hospodárstva, využívať nezamestnaných na verejno-prospešné práce, starostlivosť o prírodné prostredie pre možnosť aktivít v prírode
- Internetová stránka obce, využiť blízkosť malého Dunaja a jeho brehy, zviditeľnenie Čatajskej izby, vytvoriť atrakcie pre turistov,
- Podporiť vznik domácich fariem, obnovenie PD chov dobytka, podpora miestnych k podnikaniu v službách - kaderníctvo, čistiareň, masáže, autoservis a i., poskytnúť pozemky pre vytvorenie obchodných priestorov na poskytovanie služieb, podpora vinárstva („Na rozvoj vinárstva by stačilo zistiť koľko je ešte aktívnych vinárov, podporiť ich a prilákať turistov do obce.“)
- Každý rok robiť prieskum verejnej mienky



Obrázok 23 Oblasti, kam by mali byť vynaložené investície v najbližšom období

Prameň: vlastné spracovanie

Víziu, ktorá prezentuje predstavu o tom, ako by mala obec vyzerat' o 30 – 40 rokov, si respondenti vybrali z pomedzi 4 verzií:

Obec bude predovšetkým príjemným miestom pre bývanie s dostupnými a kvalitnými službami, atraktívnym vzhľadom a kvalitným životným prostredím s bohatým kultúrno-spoločenským životom.

Jeden respondent vyjadril konkrétnu predstavu: „Predstavoval by som si obec ako turisticky atraktívnu, vinárstvom preslávenú, a dostupnú ľuďom.“, ďalší sa vyjadril nasledovne: „Vzhľadom na veľkosť a umiestnenie obce je ideálnym vidieckym sídlom poskytujúcim pokojné bývanie v priamej dostupnosti na veľké sídla (Senec, Trnava, Pezinok) poskytujúcich výhody pre cestovný ruch, vinárstvo a aj administratívne centrum Bratislavu.“ Zaznel aj názor: „sebestačná obec s vlastnými zdrojmi potravín (miestne vypestované ovocie a zelenina,) s dobytkom, ošipánymi, vlastné vinice, vinárska obec“.

Časť A. II Analýza vonkajšieho prostredia

Vonkajšie prostredie zahŕňa makroprostredie a konkurenčné prostredie, v ktorom sa obec Čataj nachádza. Vstupy vonkajšieho prostredia môžu predstavovať externé ľudské zdroje, materiálne technické zdroje, finančné aj informačné zdroje, ako aj legislatívne prostredie.

1. ANALÝZA VPLYVU VONKAJŠIEHO PROSTREDIA NA VÝVOJ SITUÁCIE V ÚZEMÍ

STEEP analýza je analýza širšieho prostredia obce Čataj zameraná na komplex sociálnych, technologických, ekonomických, ekologických a politických faktorov v rámci územia obce. Výsledkom je tak hodnotenie prostredia, ktoré podmieňuje spôsob a riadenie samotného rozvoja obce.

Makro prostredie je vonkajšie prostredie obce, ktoré obec nemôže vôbec ovplyvniť. Naopak toto prostredie ovplyvňuje obec a tá nemá inú možnosť ako sa prvkom tohto prostredia čo najlepšie prispôbiť.

Analýza sociálnych faktorov sa zameriava na vzťah k tradíciám a tradičným hodnotám, technická a ekonomická analýzy sa zameriava na priebeh, prejavy a dôsledky zmien na úrovni národnej. Analýza ekologických faktorov sa zaoberá zmenami na národnej úrovni v rámci riešenia otázok životného prostredia a analýza politického prostredia sa zaoberá legislatívnym prostredím na národnej úrovni.

Tabuľka 28 STEEP analýza obce Čataj (analýza externého prostredia)

Sociálne	Technologické	Ekonomické	Ekologické	Politické	Hodnoty
Zmeny populácie	Úroveň vybudovania technickej infraštruktúry	Nové trhy a nové príležitosti	Nízka environmentálna zodpovednosť obyvateľov	Dopady politických rozhodnutí štátu na obec	Nárast socio-patologických javov
Zmeny postojov a správania obyvateľov	Pokrytie územia signálom mobilných operátorov a internetu	Znížené príjmy z využívania obecného majetku	Novela zákona o odpadoch	Legislatíva	Bohatý duchovný život
Zmeny správania volených predstaviteľov	Zavádzanie e-governmentu	Zaradenie obce do BSK	Nevysporiadané majetkové vzťahy k pozemkom	Etické kódexy pre volených predstaviteľov a zamestnancov úradov US	Tímová spolupráca a budovanie partnerstiev v obci
Zmeny správania podnikateľských subjektov	Dostupnosť informácií prostredníctvom miestnych kanálov	Príchod nových investorov do obce	Zhoršená dopravná situácia v dôsledku nevybudovanej križovatky v Blatnom, resp. Kapľnej	Zmena národnej vlády ako výsledok volieb na život v obci	Osobné hodnoty

Prameň: vlastné spracovanie

2. ANALÝZA PRÍLEŽITOSTÍ A OHROZENÍ PRE RAST A ROZVOJ OBCE ČATAJ

Príležitosti tvoria faktory, ktoré plynú prevažne z vonkajšieho prostredia a môžu rozvoj obce ovplyvňovať pozitívne. Pre obec Čataj boli identifikované nasledovné príležitosti:

V oblasti občianskej vybavenosti:

- vybudovať dažďovú kanalizáciu
- rekonštrukcia a dobudovávanie miestnych komunikácií
- rekonštrukcia a dobudovávanie chodníkov
- rekonštrukcia a modernizácia budov vo vlastníctve obce
- zlepšiť dopravné spojenia s okolitými obcami a dobudovať križovatku v Blatnom, resp. Kaplna
- vybudovať kamerový systém

V oblasti rozvoja ekonomiky, cestovného ruchu a pracovných príležitostí:

- podporovať rozvoj vidieckeho cestovného ruchu
- podporovať rozvoj zážitkovej turistiky
- vybudovanie cyklotrás ako súčasť cestnej dopravy
- prepojenie cyklotrás na existujúce cyklotrasy v okolí
- zlepšiť propagáciu obce
- rozšíriť domácu a cezhraničnú spoluprácu

V oblasti rozvoja komunitného života a ľudských zdrojov:

- zvýšenie zapojenosti v rámci budovania partnerstiev v okolí
- vytváranie partnerstiev vo vnútri obce a navonok
- zlepšenie demografickej situácie obcí prisťahovaním obyvateľov mladších vekových kategórií
- vytvárať podmienky pre mladých v obci

Časť A.III Zhodnotenie súčasného stavu obce Čataj

Zhodnotenie súčasného stavu obce Čataj predstavuje dôležitý vstup a informačnú základňu pre tvorbu spracovania stratégie rozvoja obce. Zmyslom tohto hodnotenia je vytvoriť rámcový prehľad problémových okruhov, určiť ich pôvod, poznať hlavné príčiny vzniku a identifikovať možné dôsledky. Na základe zhodnotenia súčasného stavu obce Čataj bude možné navrhnúť stratégiu rozvoja obce na vopred stanovené obdobie.

1. SWOT ANALÝZA OBCE ČATAJ

SWOT analýza je jednoduchá a pritom výstižná, vyčerpávajúca a objektívna charakteristika silných a slabých stránok obce a jej možných príležitostí a ohrození. Súčasne zahŕňa základné analytické poznatky o faktoroch, ktoré je možné využiť v prospech rozvoja územia a faktoroch, ktorým je potrebné v navrhovanej rozvojovej stratégii čeliť, resp. ich eliminovať.

Tabuľka 29 SWOT analýza obce Čataj

SILNÉ STRÁNKY	SLABÉ STRÁNKY
<ul style="list-style-type: none">výhodná geografická poloha v blízkosti hlavného mesta SRdobrá dopravná dostupnosťvhodné pôdno-klimatické podmienky pre poľnohospodársku prvovýrobuvybudovaná telekomunikačná sieť, elektrická sieť, existujúci rozvod zemného plynuzachovanie vidieckeho charakteru obcepekne a kľudné prírodné prostredieudržiavaná a čistá obecdobré susedské vzťahypretrvávajúci lokalpatriotizmussúdržnosť obyvateľov obce v rozhodujúcich situáciáchfunkčná web stránka obcedobré vzťahy medzi novousadlíkmi a starousadlíkmiprihlasovanie obyvateľov na trvalý pobytrastúci počet obyvateľovzabezpečené predškolské a školské vzdelávanieopatrovateľská službavývarovňa obedovsúčasť rozvojovej regionálnej osi Bratislava – Čataj	<ul style="list-style-type: none">lokalizácia obce v Bratislavskom samosprávnom kraji z hľadiska čerpania EÚ fondovnedostatok pracovných príležitostí priamo v obcinedostatočná ponuka komerčných služiebpoškodené chodníkypoškodené miestne komunikácienevybudovaná kanalizácianevyhovujúci stav niektorých obecných budov (nocovňa SAD)nedisciplinovanosť vo vzťahu k životnému prostrediu (voľný pohyb psov, spaľovanie v záhradách)nedostatočná dopravná dostupnosť do Trnavynevysporiadané majetkovo – právne vzťahy k športovému areálu so Slovenským pozemkovým fondomnedostatok finančných prostriedkov na športové aktivity

**PROGRAM HOSPODÁRSKEHO ROZVOJA A SOCIÁLNEHO ROZVOJA OBCE ČATAJ
NA OBDOBIE ROKOV 2015 – 2022**

<ul style="list-style-type: none"> • aktívny duchovný život v obci • široké spektrum rôznorodých spoločenských a záujmových organizácií • zachovávanie kultúrnych tradícií • aktívny samosprávny manažment (starosta, poslanci OZ) • dobrá spolupráca medzi starostom a poslancami OZ a aj súkromným sektorom • vysoká účasť na podujatiach v obci • zrekonštruovaný kultúrny dom 	
Príležitosti	Ohrozenia
<ul style="list-style-type: none"> • podporovať rozvoj vidieckeho cestovného ruchu • podporovať rozvoj zážitkovej turistiky • vybudovanie cyklotrás ako súčasť cestnej dopravy • prepojenie cyklotrás na existujúce cyklotrasy v okolí • vybudovať dažďovú kanalizáciu • zvýšenie zapojenosti v rámci budovania partnerstiev v okolí • vytváranie partnerstiev vo vnútri obce a navonok • zlepšenie demografickej situácie obcí prisťahovaním obyvateľov mladších vekových kategórií • rekonštrukcia a dobudovávanie miestnych komunikácií • rekonštrukcia a dobudovávanie chodníkov • rekonštrukcia a modernizácia budov vo vlastníctve obce • zlepšiť propagáciu obce • rozšíriť domácu a cezhraničnú spoluprácu • zlepšiť dopravné spojenia s okolitými obcami a dobudovať križovatku v Blatnom, resp. Kaplna • vybudovať kamerový systém • vytvárať podmienky pre mladých v obci 	<ul style="list-style-type: none"> • čierne skládky odpadu • vysoká denná odchádzka za prácou • znečisťovanie pôdy a vody v dôsledku neexistencie verejnej kanalizácie • strata identity detí s obcou v dôsledku odchádzky do ZŠ mimo obce od 5.ročníka • nevysporiadané majetkové vzťahy k pozemkom • zvyšovanie počtu sociálno-patologických javov u mladej generácie

Prameň: vlastné spracovanie

2. ANALÝZA MOŽNÝCH RIZÍK A HROZIEB, IDENTIFIKÁCIA KRITICKÝCH OBLASTÍ ROZVOJA

Ako je možné vidieť zo SWOT analýzy, obec sa potýka s viacerými problémami, ktoré nie je možné vyriešiť naraz, v dôsledku obmedzených finančných, personálnych

a technických zdrojov. Strategické plánovanie rozvoja obce sa preto zakladá na vyselektovaní a riešení prioritných problémov. Pre stanovenie kľúčových problémov je použitá metóda zoznamu možných rizík

Tabuľka 30 Kontrolný zoznam pre hodnotenie možných rizík

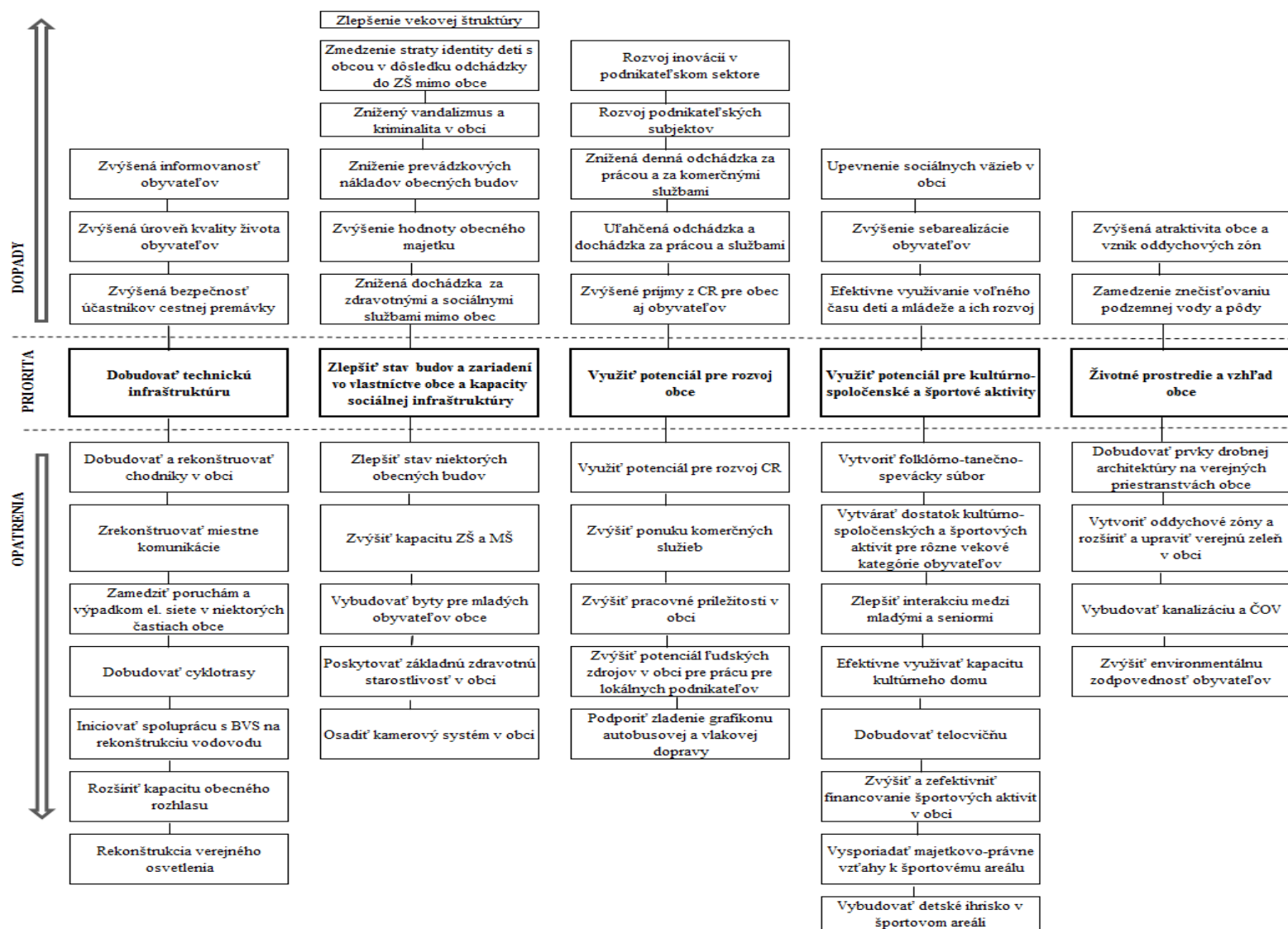
Druh rizika	Objekt rizika	Zdroj rizika	Nežiaduce dôsledky	Pravdepodobnosť
Individuálne	turisti	vytváranie čiernych skládok odpadu	Zvýšené výdavky obce na likvidáciu čiernych skládok	vysoká
Technické	prvky drobnej architektúry na verejných priestranstvách	nedostatočný počet	Znížená atraktivita obce	vysoká
Ekologické	ČOV	absencia	vypúšťanie fekálií do voľnej prírody	vysoká
	kanalizácia	absencia	vypúšťanie fekálií do voľnej prírody	vysoká
	oddychové zóny a verejná zeleň	nedostatok	pokles atraktivity prírodného prostredia	vysoká
Sociálne	kamerový systém	absencia	narastajúci vandalizmus a kriminalita	vysoká
Ekonomické	obecné budovy	vysoká energetická náročnosť budov a s tým spojené vysoké prevádzkové náklady	zvýšené výdavky na prevádzku obecných budov	vysoká

Prameň: vlastné spracovanie

3. IDENTIFIKÁCIA VÝCHODÍSK A MOŽNÝCH RIEŠENÍ

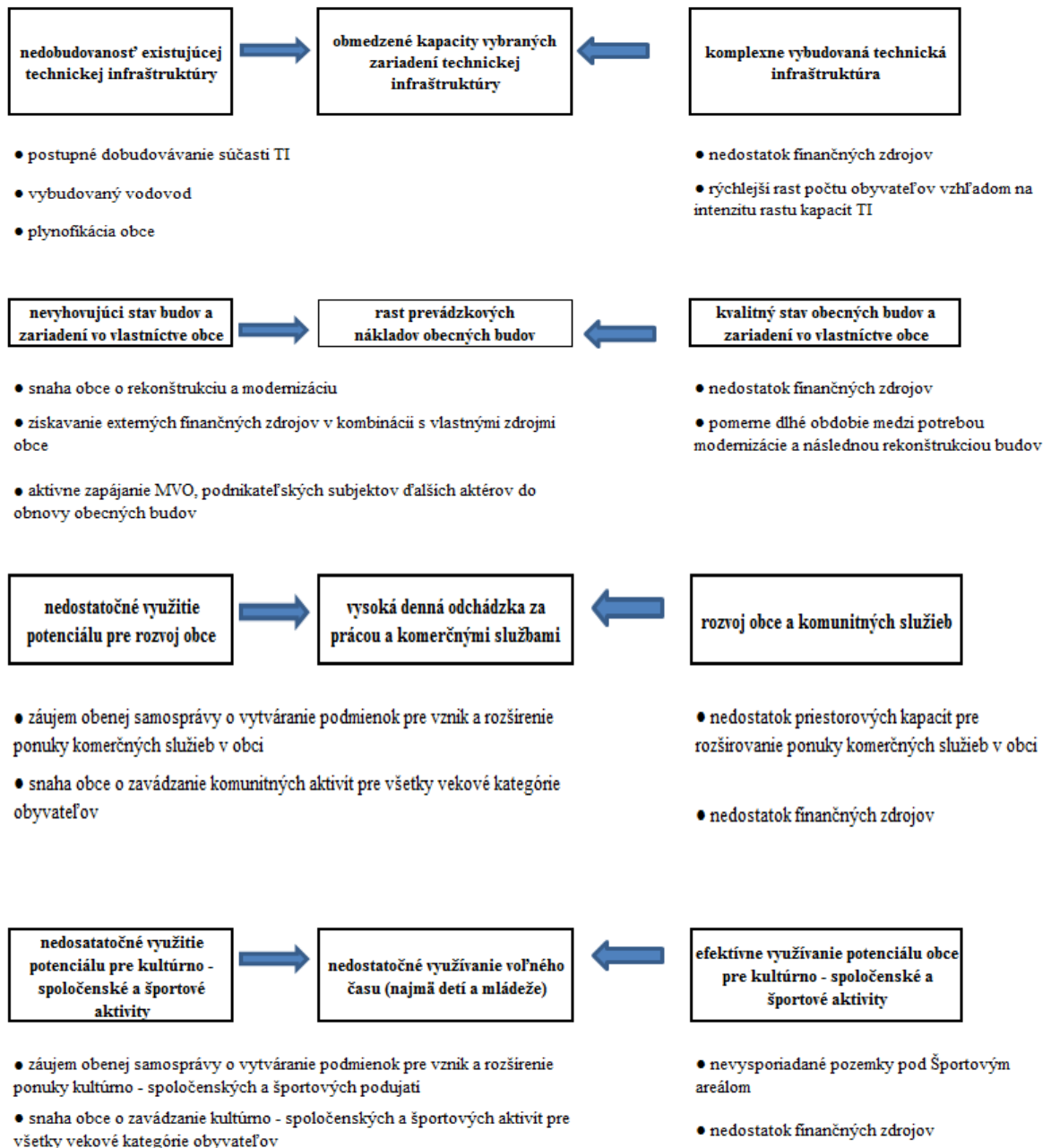
Obyvatelia obce na stretnutí na základe diskusií a spoločného konsenzu definovali, ktoré problémy sú kľúčové, čo spôsobujú (dôsledky) a naopak, čo ich spôsobuje (príčiny). Takéto hierarchizovanie problémov umožní vyselektovať prioritné oblasti, v ktorých by obec mala a chce intervenovať, aby dosiahla zlepšenie stavu a celkový rozvoj. Strom problémov sa teda skladá z príčin (možno ich pokladať za korene problémov), zo samotných kľúčových problémov (kmene) a z následkov (koruna stromu). Pokiaľ budú odstránené korene problémov (príčiny), tak zahynie celý strom problémov. Strom cieľov je pozitívnym zrkadlovým obrazom stromu problémov. Problém vyjadruje súčasný negatívny stav, kým cieľ vyjadruje očakávané zlepšenie stavu. Východiská a možné riešenia vzniknutých problémov sú znázornené v strome cieľov. Vecné ciele, ktoré predstavujú korene vytvorené ako pozitívny odraz vyriešenia príčin a ktorých naplnením sa zlepšuje stav v prioritných oblastiach (opak kľúčových problémov), čím sa dosahuje celkový rozvoj obce – strategický cieľ (dosiahnutie opaku následkov).

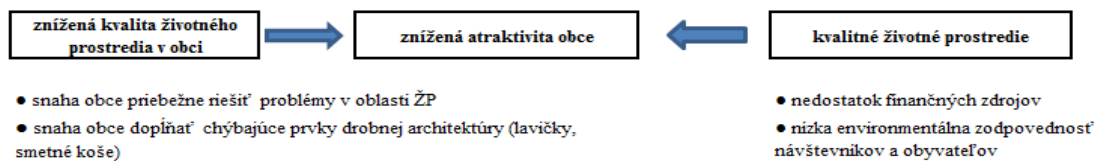
STROM CIEĽOV OBCE ČATAJ



4. ODHAD BUDÚCEHO MOŽNÉHO VÝVOJA (ANALÝZA SILOVÝCH POLÍ)

Analýza silových polí predstavuje nástroj na riešenie problémov a prispieva k efektívnemu plánovaniu a zavádzaniu zmien v obci. Na území obce je možné opierajúc sa o predchádzajúce analýzy identifikovať vplyvy (resp. pôsobenie), ktoré podporujú alebo potláčajú otvorenosť obce voči plánovaným zmenám. Zmena môže nastať dvojako: zintenzívnením vplyvov, ktoré zmenu podporujú alebo redukovaním vplyvov, ktoré jej bránia (pôsobia proti nej).





Časť A.IV Ex-post hodnotenie Programu hospodárskeho a sociálneho rozvoja obce Čataj (2009 – 2014, aktualizácia)

Pri plánovaní stratégie na ďalšie obdobie je nutné vychádzať z toho, čo už sa v obci realizovalo, akým spôsobom sa podarilo naplniť, resp. nenaplniť predchádzajúce ciele, aby bolo možné poučiť sa z chýb a tiež zachovať kontinuitu v rozvoji. Preto je potrebné zhodnotiť predchádzajúci Program hospodárskeho a sociálneho rozvoja obce Čataj. Hodnotí sa jednak realizácia projektov a ďalej aj proces implementácie, nakoľko sa naplnili stanovené ciele.

Tabuľka 31 Stratégia obce Čataj na roky 2009 – 2014

Globálny cieľ		
„Globálnym cieľom programu je vytvorenie stabilného, hospodársky, sociálne a environmentálne prítiahľivého sídelného a územného prvku s tendenciami trvalo udržateľného rozvoja.“		
Špecifické ciele / priority	Počet plánovaných opatrení a predpokladaných nákladov v tis. Eur	Počet realizovaných projektov a celková suma vynaložených prostriedkov v tis. Eur
Vytvorenie stabilnej sídelnej štruktúry	7 / 3 269	2 / 20
Rozvoj malého a stredného podnikania	3 / 201*	
Zlepšenie stavu environmentálnej infraštruktúry	4 / 26*	1 / 20
Rozvoj cestovného ruchu a rekreácie	5 / 331,7*	1 / 3
Vytvorenie sociálnej siete	3 / 0,3*	

* niektoré opatrenia nemali špecifikované náklady

Prameň: vlastné spracovanie

V rámci sledovaného programového obdobia boli v obci Čataj realizované 4 projekty v celkovej hodnote 43 tis. Eur, pričom tieto projekty boli realizované z verejných zdrojov. Z vlastných zdrojov obce bolo použitých 57% prostriedkov a zo štátneho rozpočtu 43%. Čo sa týka zamerania projektov, v prioritě zameranej na stabilnú sídelnú štruktúru sa prostriedky vynaložili na prípravnú dokumentáciu k rekonštrukcii verejného osvetlenia a rozhlasu, v prioritě Zlepšenie stavu environmentálnej infraštruktúry na prípravu projektu revitalizácie remízok výsadbu verejnej zelene a v prioritě Rozvoj cestovného ruchu na vybudovanie Čatajskej izby. Z toho vyplýva, že obec realizovala najmä prípravné fázy pre realizáciu investične náročnejších projektov a zamerala sa aj na oblasť udržiavania tradícií. Projekty prispeli k napĺňaniu stanovených 3 priorit, v oblasti podpory malého a stredného podnikania a v oblasti vytvorenia sociálnej siete neboli realizované žiadne projekty.

Z hodnotenia realizácie projektov predchádzajúceho obdobia je možné stanoviť tieto odporúčania:

- obec by sa mala pri plánovaní rozvojových projektov snažiť diverzifikovať zdroje, nakoľko stredne veľká obec nie je schopná naakumulovať taký kapitál, aby mohla realizovať všetky rozvojové aktivity, ktoré by chcela. Je preto potrebné snažiť sa diverzifikovať možnosti financovania z externých zdrojov.
- ďalšie plánovanie by sa malo zaoberať nad'alej stanovenými oblast'ami, príp. ich rozšíriť a pokračovať v ďalších aktivitách, aby bol zabezpečený kontinuálny rozvoj.

Časť B. Strategická časť

Strategická časť PHSR obce Čataj obsahuje stratégiu rozvoja obce pri zohľadnení jeho vnútorných špecifik a určí hlavné ciele a priority rozvoja obce pri rešpektovaní princípov regionálnej politiky v záujme dosiahnutia vyváženého udržateľného rozvoja územia. Naplnením strategického cieľa sa obec Čataj snaží čiastočne naplniť víziu o obci, ktorú si obyvatelia vybrali v prieskume verejnej mienky, odsúhlasili na stretnutí 19. 5. 2015 a pripomienkovali v pracovnej verzii.

1. ROZVOJOVÁ VÍZIA

Vízia prezentuje predstavu obyvateľov obce o tom, ako by mala obec vyzerat' v dlhodobom horizonte (20 - 30 rokov). Napĺňaním aktivít a cieľov stratégií sa táto vízia môže postupne napĺňať. Obyvatelia si za svoju víziu vybrali popis, ktorý predstavuje obec ako predovšetkým príjemné miesto pre bývanie s dostupnými a kvalitnými službami, atraktívnym vzhľadom a kvalitným životným prostredím s bohatým kultúrno-spoločenským životom.

„Obec Čataj je vidieckou obcou s rozvinutou tradíciou vinárstva. Poskytuje dobré zázemie pre bývanie s priamou dostupnosťou na ekonomicky významné sídla, ale zároveň si zachováva určitú ekonomickú samostatnosť etablovanými podnikmi, ktoré sa zameriavajú na udržateľné využívanie najmä miestnych zdrojov. Obyvatelia majú dostatok priestoru a podmienok na trávenie voľného času či už športovými alebo spoločensko-kultúrnymi aktivitami a aktívne sa podieľajú na rozvoji obce.“

2. STRATEGICKÉ, ŠPECIFICKÉ A VECNÉ CIELE OBCE ČATAJ

Stratégia obce Čataj je spracovaná na obdobie rokov 2015 – 2022. Stratégia obsahuje okrem dlhodobej vízie strategický cieľ, ďalej prioritné oblasti, pre ktoré sú definované globálne ciele a opatrenia. Prioritné oblasti boli stanovené na základe problémovej analýzy a predstavujú kľúčové oblasti, v rámci ktorých by malo dôjsť k výrazným zmenám a progresu v nasledujúcom období. To je možné práve správnym nastavením cieľov, ktoré si obec stanoví, a následne prostredníctvom projektov a aktivít napĺňaním daných cieľov. Preto je pre každú prioritnú oblasť stanovený globálny cieľ, ktorý vyjadruje k akému zlepšeniu by malo v rámci priority dôjsť. Opatrenia následne konkrétnejšie vytyčujú smerovanie intervencií.

Stratégia vychádza z analýzy zdrojov, rizík a hrozieb a identifikácie kritických oblastí. Na základe spoločného konsenzu pracovnej skupiny bola vytvorená nasledujúca štruktúra cieľov, ktoré budú napĺňané prostredníctvom opatrení a projektov a aktivít.

Tabuľka 32 Hierarchia strategických cieľov

Vízia	<i>Obec Čataj je vidieckou obcou s rozvinutou tradíciou vinárstva. Poskytuje dobré zázemie pre bývanie s priamou dostupnosťou na ekonomicky významné sídla, ale zároveň si zachováva určitú ekonomickú samostatnosť etablovanými podnikmi, ktoré sa zameriavajú na udržateľné využívanie najmä miestnych zdrojov. Obyvatelia majú dostatok priestoru a podmienok na trávenie voľného času či už športovými alebo spoločensko-kultúrnymi aktivitami a aktívne sa podieľajú na rozvoji obce.</i>				
Strategický cieľ	<i>Obec Čataj do roku 2022 zlepši dostupnosť vybavenosti a služieb pre obyvateľov a vytvorí podmienky pre ekonomický, sociálny a kultúrny život v obci pri akceptovaní princípov udržateľného rozvoja.</i>				
Prioritné oblasti	Prioritná oblasť 1 – ekonomická Občianska vybavenosť a ekonomický rozvoj		Prioritná oblasť 2 – sociálna Sociálna infraštruktúra, služby a komunitný život		Prioritná oblasť 3 – environmentálna Životné prostredie a vzhľad obce
Globálne ciele	1.1 Zvýšiť kvalitu a dostupnosť občianskej vybavenosti pre obyvateľov	1.2 Využiť potenciál obce pre jej ekonomický rozvoj	2.1 Investíciami do verejných budov a do zvýšenia kvality poskytovaných služieb zvýšiť dostupnosť a efektivitu verejných služieb a verejnej správy	2.2 Posilniť komunitný život a podmienky pre sebarealizáciu obyvateľov	3.1 Zlepšiť kvalitu životného prostredia investíciami do vzhľadu, znižovania znečistenia jeho zložiek a zefektívňovania využívania energie.
Opatrenia	1.1.1 Zlepšiť stav občianskej vybavenosti	1.2.1 Zlepšiť dostupnosť a kvalitu služieb 1.2.2 Vytvárať podmienky pre ekonomický rozvoj v obci	2.1.1 Zlepšiť poskytovanie služieb	2.2.1 Vytvoriť podmienky pre voľno časové a športové aktivity 2.2.2 Rozvoj kultúrno-spoločenského a sociálneho života a udržiavanie tradícií	3.1.1 Zvýšiť atraktivitu obce a okolia 3.1.2 Zlepšiť stav prvkov životného prostredia

Prameň: vlastné spracovanie

Pri pracovných stretnutiach v obci Čataj boli identifikované rôzne problémy, preto bolo potrebné ich zaradiť do spoločných skupín. Mnohé problémy spolu súvisia, sú prepojené a je možné určité problémy vyriešiť tým, že budú vyriešené iné problémy. Preto boli jednotlivé problémy hierarchizované do stromu problémov, z ktorého boli následne stanovené prioritné oblasti a ciele. Obec Čataj identifikovala 3 prioritné oblasti a v rámci nich bolo definovaných 8 opatrení. Nižšie bližšie popisujeme prioritné oblasti a globálne ciele.

3.1 PRIORITNÁ OBLASŤ 1 – EKONOMICKÁ: OBČIANSKA VYBAVENOSŤ A EKONOMICKÝ ROZVOJ

Priorita má dva globálne ciele, ktoré sa týkajú jednak občianskej vybavenosti a ďalej ekonomického rozvoja. Prvým globálnym cieľom priority 1 je „Zvýšiť kvalitu a dostupnosť občianskej vybavenosti pre obyvateľov“ a druhým globálnym cieľom priority 1 je „Využiť potenciál obce pre jej ekonomický rozvoj“

Odôvodnenie: Obec Čataj je z pohľadu počtu obyvateľov obcou so stabilným počtom obyvateľstva, bez výraznejších výkyvov (týkajúcich sa či už vysťahovalectva z obce alebo výraznejšieho staviteľského boomu) a obec ani v budúcnosti neplánuje realizovať aktivity na výrazné zvýšenie obyvateľstva. Snaží sa vytvárať dobré podmienky pre život svojich obyvateľov a zlepšovať služby v obci. Obec Čataj patrí územne do Bratislavského samosprávneho kraja, čo ovplyvňuje významne aj možnosti obce získať externé finančné prostriedky na investične náročné projekty. Napriek tomu však obec potrebuje investovať prostriedky do zvýšenia kvality a dostupnosti určitých prvkov technickej infraštruktúry, na čo sa zameriava prvé opatrenie tejto priority. Druhé a tretie opatrenie sa zameriava na ekonomický rozvoj, a to na jednej strane využitie potenciálu pre rozvoj komerčných a dopravných služieb a na podporu rozvoja malého a stredného podnikania v obci, čo môže napomôcť k vytváraniu pracovných miest v obci a k zvýšeniu ekonomickej samostatnosti obce.

3.2 PRIORITNÁ OBLASŤ 2 – SOCIÁLNA: SOCIÁLNA INFRAŠTRUKTÚRA, SLUŽBY A KOMUNITNÝ ŽIVOT

Prvým globálnym cieľom priority 2 je „Investíciami do verejných budov a do zvýšenia kvality poskytovaných služieb zvýšiť dostupnosť a efektivitu verejných služieb a verejnej správy“ a druhým globálnym cieľom je „Posilniť komunitný život a podmienky pre sebarealizáciu obyvateľov“

Odôvodnenie: Obec sa okrem vybudovanej technickej infraštruktúry bude zameriavať aj na oblasť sociálnej a kultúrnej infraštruktúry na zvýšenie dostupnosti a kvality verejných služieb. Zlepšuje tým kvalitu života obyvateľov v obci, pre ktorých sa bude snažiť poskytovať služby šité na mieru. Táto priorita je zameraná jednak na zlepšenie poskytovania verejných služieb so zameraním sa na potreby občanov obce Čataj, ale na druhej strane sa zameriava aj na spoločenský, kultúrny a športový život v obci a na budovanie komunitného života v obci. Z prieskumu, ako i zo stretnutí a zo SWOT analýzy vyplynulo, že v obci sú udržiavané dobré vzťahy medzi obyvateľmi, a obec sa snaží vytvárať podmienky pre sebarealizáciu obyvateľov a trávenie voľného času. V tejto činnosti bude pokračovať aj v ďalšom období, aby sa upevňovali väzby a vzťahy v obci i k obci.

3.3 PRIORITNÁ OBLASŤ 3 – ENVIRONMENTÁLNA: ŽIVOTNÉ PROSTREDIE A VZHLAD OBCE

Globálnym cieľom tretej priority je „Zlepšiť kvalitu životného prostredia investíciami do vzhľadu, znižovania znečistenia jeho zložiek.“

Odôvodnenie: K upevňovaniu vzťahu k obci patrí aj vzhľad obce a veľmi dôležitým faktorom je aj životné prostredie, kvalita jeho zložiek, ich ochrana a zveľaďovanie. Preto sa tretia priorita zameriava jednak na zvyšovanie atraktivity územia obce a na druhej strane aj na zveľaďovanie zložiek životného prostredia – najmä odpadového hospodárstva a vodného hospodárstva.

4 SÚLAD PHSR OBCE ČATAJ S PROGRAMOM HOSPODÁRSKEHO A SOCIÁLNEHO ROZVOJA BRATISLAVSKÉHO SAMOSPRÁVNEHO KRAJA NA ROKY 2014 – 2020

Program hospodárskeho rozvoja a sociálneho rozvoja obce predstavuje plán jej ďalšieho rozvoja. Obec však vytvára väzby so širším okolím, preto je potrebné pri plánovaní rozvoja obce akceptovať a nadväzovať na ďalšie strategické dokumenty na regionálnej úrovni. V prípade obce Čataj je to PHSR Bratislavského samosprávneho kraja 2014 – 2020.

Globálnym cieľom PHSR BSK je: *„Vytvoriť vhodné podmienky pre zvýšenie inovačnej výkonnosti bratislavského regiónu v rámci európskeho priestoru.“* Obec Čataj síce nemá dostatočné kapacity na splnenie tohto globálneho cieľa, avšak vo svojej stratégii plánuje podporovať inovačné aktivity na posilnenie miestnej ekonomiky. Konkrétnejšie je sledovaný súlad s aktivitami PHSR BSK v Prehľade opatrení, projektov a aktivít podľa oblastí, Akčnom pláne a v Súhrnnom prehľade projektových zámerov obce Čataj.

Tabuľka 33 Nadväznosť stratégie obce Čataj na opatrenia Bratislavského samosprávneho kraja

Opatrenia PHSR BSK	Opatrenia PHSR obce Čataj
1. Posilnenie výskumu, technologického rozvoja a inovácií	
2. Zlepšenie prístupu k informačno-komunikačným technológiám, ako aj využívanie ich kvality (PO1 Veda, výskum a inovácie),	
3. Zvýšenie konkurencieschopnosti malých a stredných podnikov, odvetvia poľnohospodárstva a rybného hospodárstva (PO4 Konkurencieschopnosť, rast a podnikateľské prostredie),	1.2.1 Zlepšiť dostupnosť a kvalitu služieb 1.2.2 Vytvárať podmienky pre ekonomický rozvoj v obci
4. Podpora prechodu na nízkouhlíkové hospodárstvo vo všetkých sektoroch	2.1.1 Zlepšiť poskytovanie služieb
5. Podpora prispôsobenia sa zmenám klímy a predchádzania rizikám a ich riadenia	
6. Ochrana ŽP a presadzovanie udržateľného využívania zdrojov (PO5 Životné prostredie, zmeny klímy a obnoviteľné zdroje energie).	1.1.1 Zlepšiť stav občianskej vybavenosti 1.2.1 Zlepšiť dostupnosť a kvalitu služieb 2.1.1 Zlepšiť poskytovanie služieb 2.2.2 Rozvoj kultúrno-spoločenského a sociálneho života a udržiavanie tradícií 3.1.1 Zvýšiť atraktivitu obce a okolia 3.1.2 Zlepšiť stav prvkov životného prostredia
7. Podpora udržateľnej dopravy a odstraňovanie prekážok v kľúčových sieťových infraštruktúrach (PO5 Životné prostredie, zmeny klímy a obnoviteľné zdroje energie),	1.1.1 Zlepšiť stav občianskej vybavenosti 1.2.1 Zlepšiť dostupnosť a kvalitu služieb
8. Podpora zamestnanosti a podporovanie mobility pracovnej sily (PO3 Zamestnanosť)	1.2.1 Zlepšiť dostupnosť a kvalitu služieb 1.2.2 Vytvárať podmienky pre ekonomický rozvoj v obci
9. Podpora sociálneho začleňovania a boj proti chudobe (PO2 Ľudské zdroje),	2.1.1 Zlepšiť poskytovanie služieb 2.2.2 Rozvoj kultúrno-spoločenského a sociálneho života a udržiavanie tradícií
10. Investovanie do vzdelávania, zručností a celoživotného vzdelávania (PO2 Ľudské zdroje),	2.1.1 Zlepšiť poskytovanie služieb 2.2.1 Vytvoriť podmienky pre voľno časové a športové aktivity
11. Zvyšovanie inštitucionálnych kapacít a zabezpečovanie efektivity verejnej správy	

Prameň: vlastné spracovanie

Časť C. Programová časť

Programová časť obsahuje najmä zoznam opatrení a aktivít na zabezpečenie realizácie programu rozvoja obce Čataj, t. j. obsahuje podrobnejšie rozpracovanie globálnych cieľov v prioritných oblastiach na úroveň opatrení a projektov a aktivít. Návrh opatrení vznikol počas pracovného stretnutia v obci na základe predchádzajúcej diskusie k analýze zdrojov, problémovej analýze a analýze rizík a hrozieb a kritických oblastí. Následne boli opatrenia rozpracované do návrhov konkrétnych projektov, ktoré vychádzali jednak z návrhov vyplývajúcich zo SWOT analýzy, návrhov členov pracovnej skupiny ako aj z výsledkov prieskumu verejnej mienky. Neskôr boli návrhy projektov prehodnotené na základe ich realizovateľnosti a vybrané projektové zámery boli rozpracované do akčného plánu.

1. POPIS OPATRENÍ

Nižšie sú bližšie popísané prioritné oblasti a zdôvodnenie, prečo sú kľúčové pre obec Čataj, ďalej sú v rámci priorít popísané jednotlivé opatrenia a zoznam projektov a aktivít, z ktorých boli neskôr vybrané do akčného plánu tie aktivity a projekty, ktoré sú realizovateľné v najbližšom období. Prehľad opatrení, projektov a aktivít predstavuje zoznam všetkých projektov, ktoré boli navrhnuté v rámci pracovných stretnutí a ktoré by obec chcela realizovať v nasledujúcich rokoch. Tento prehľad predstavuje aj prepojenie na strategické dokumenty vyššieho územného celku. Následne je v Prílohe 2 spracovaný Súhrnný prehľad projektových zámerov obce Čataj, ktorý uvádza konkrétnejšie informácie o projektoch, ako určenie priority projektu, termín realizácie, približné predpokladané náklady a stanovenie zodpovednosti za realizáciu projektu, resp. aktivity.

Prioritná oblasť 1 – ekonomická: Občianska vybavenosť a ekonomický rozvoj

Opatrenie 1.1.1 Zlepšiť stav občianskej vybavenosti

Cieľom opatrenia bude dobudovať, rekonštruovať, resp. modernizovať prvky technickej infraštruktúry tak, aby sa dosiahla lepšia dostupnosť pre obyvateľov, vyššia kvalita, znížili sa náklady na údržbu a zlepšila sa tým aj kvalita prvkov životného prostredia.

Opatrenie 1.2.1 Zlepšiť dostupnosť a kvalitu služieb

Opatrenie je zamerané jednak na zvýšenie dostupnosti komerčných služieb spolu s vedľajším efektom vytvárania pracovných miest v obci a na zvýšenie kvality a diverzifikácie dopravných služieb, aby sa zvýšila úspora času potrebná na prepravu a znížilo sa zaťaženie ciest a životného prostredia.

Opatrenie 1.2.2 Vytvárať podmienky pre ekonomický rozvoj v obci

Cieľom opatrenia je využiť miestny potenciál na vytváranie pracovných miest v obci a na rozvoj podnikania, ktoré povedie aj k určitej čiastočnej ekonomickej samostatnosti obce a k zviditeľneniu obce.

Prioritná oblasť 2 – sociálna: Sociálna infraštruktúra, služby a komunitný život

Opatrenie 2.1.1 Zlepšiť poskytovanie služieb

Opatrenie sa zameriava na investície do budovania, rekonštrukcie, resp. modernizácie sociálnej infraštruktúry a do zvýšenia kvality poskytovania verejných služieb podľa potrieb obyvateľov.

Opatrenie 2.2.1 Vytvoriť podmienky pre voľno časové a športové aktivity

Cieľom opatrenia je využiť možnosti, ktoré v obci sú, na vytvorenie priestoru pre sebarealizáciu obyvateľov, aby sa zabezpečil rozvoj komunitného a športového života. Týmto aktivitami a projektmi sa upevňujú vzťahy medzi obyvateľmi obce ako aj vzťahy k obci.

Opatrenie 2.2.2 Rozvoj kultúrno-spoločenského a sociálneho života a udržiavanie tradícií

Podobne ako predchádzajúce opatrenie, aj cieľom tohto opatrenia je najmä vytvárať podmienky pre upevňovanie vzťahov medzi obyvateľmi, na budovanie lokálpatriotizmu, ale tiež je zameraný na rozvoj kultúrno-spoločenských aktivít a na udržiavanie a rozvíjanie tradícií, na ktoré je obec Čataj veľmi bohatá.

Prioritná oblasť 3 – environmentálna: Životné prostredie a vzhľad obce

Opatrenie 3.1.1 Zvýšiť atraktivitu obce a okolia

Cieľom opatrenia je realizovať v obci také úpravy, ktoré prispievajú k udržiavaniu jej vidieckeho vzhľadu a zvýšia atraktivitu obce. Týmto aktivitami by sa mala doceliť určitá ucelenosť obce po estetickej aj funkčnej stránke, aby verejné priestranstvá občanov využívali a tiež aby náklady na údržbu boli efektívne vynakladané.

Opatrenie 3.1.2 Zlepšiť stav prvkov životného prostredia

Opatrenie sa zameriava najmä na riešenie znečistenia životného prostredia (najmä vôd, pôdy) v oblasti odpadových vôd a odpadového hospodárstva. Preto budú v rámci opatrenia realizované projekty, ktoré aspoň čiastočne prispievajú k tejto oblasti.

Tabuľka 34 Prehľad opatrení, projektov a aktivít podľa oblastí

Pri or. obl ast'	Opatrenie	Projekt / aktivita	Napĺňanie priority PHSR Bratislavského samosprávneho kraja
Občianska vybavenosť a ekonomický rozvoj	1.1.1 Zlepšiť stav občianskej vybavenosti	Rekonštruovať chodníky v obci	7.2 Posilnenie regionálnej mobility
		Dobudovanie chodníkov	7.2 Posilnenie regionálnej mobility
		Zrekonštruovať miestne komunikácie	7.2 Posilnenie regionálnej mobility
		Dobudovať cyklotrasy	6.2 Ochrana, podpora a rozvoj kultúrneho a prírodného dedičstva
		Vytvárať podmienky pre rozvoj cyklistiky (ako alternatívny typ dopravy)	6.7 Investície do opatrení na zníženie znečistenia ovzdušia súvisiaceho s dopravou, 7.7 Rozvoj integrovanej dopravy
		Zamedziť poruchám a výpadkom el. siete v niektorých častiach obce	7.4 Rozvoj inteligentnej distribúcie plynu a elektriny
		Iniciovať rekonštrukciu potrubia verejného vodovodu	6.1 Riešenie významných potrieb investícií do sektora odpadu a vodného hospodárstva
		Rozšíriť obecný rozhlas	
		Rekonštruovať verejné osvetlenie	
		Rekonštrukcie mostov a lávok pre peších	7.2 Posilnenie regionálnej mobility
		Rekonštrukcia miestnych chodníkov a ciest	7.2 Posilnenie regionálnej mobility
	1.2.1 Zlepšiť dostupnosť a kvalitu služieb	Zvýšiť ponuku komerčných služieb	3.2 Rozvoj MSP spojených s európskymi a regionálnymi výzvami, najmä rozvoj výrobkov a služieb
		Vybudovať inkubátor pre komerčné služby	8.2 Rozvoj podnikateľských inkubátorov a investičnej podpory pre rozvoj samostatnej zárobkovej činnosti, podnikania a zakladania podnikov
		Iniciovať spoluprácu VÚC za účelom zladenia grafikonu autobusovej a vlakovej dopravy	7.6 Zavádzanie a rozvoj inteligentných dopravných systémov
		Zlepšenie kvality a dostupnosti verejnej dopravy	6.7 Investície do opatrení na zníženie znečistenia ovzdušia súvisiaceho s dopravou
		Budovanie dopravnej siete s napojením na regionálnu integrovanú dopravu	6.7 Investície do opatrení na zníženie znečistenia ovzdušia súvisiaceho s dopravou
	1.2.2 Vytvárať podmienky pre ekonomický rozvoj v obci	Využiť potenciál pre rozvoj CR (vytvorenie prezentácie o obci)	
		Zvýšiť pracovné príležitosti v obci	8.3 Podpora vytvárania nových malých podnikov a podpora ďalších foriem tvorby pracovných miest vo vidieckych oblastiach
		Zvýšiť potenciál ľudských zdrojov v obci pre prácu pre lokálnych podnikateľov	8.5 Podpora proaktívnych služieb zamestnanosti
		Vysporiadať majetkovo-právne vzťahy k pozemkom a dobudovať inžinierske siete pre vytvorenie priemyselného parku	8.3 Podpora vytvárania nových malých podnikov a podpora ďalších foriem tvorby pracovných miest vo vidieckych oblastiach
		Podpora budovania ubytovacích	3.2 Rozvoj MSP spojených s európskymi

**PROGRAM HOSPODÁRSKEHO ROZVOJA A SOCIÁLNEHO ROZVOJA OBCE ČATAJ
NA OBDOBIE ROKOV 2015 – 2022**

Sociálna infraštruktúra, služby a komunitný život		kapacít	a regionálnymi výzvami, najmä rozvoj výrobkov a služieb
		Podpora inovácií v miestnych podnikoch	3.1 Podpora podnikania a podpora zakladania nových firiem a samostatnej zárobkovej činnosti
	2.1.1 Zlepšiť poskytovanie služieb	Vypracovanie komunitného plánu	9.1 Cílené investície do zdravotníckej a sociálnej infraštruktúry
		Zvýšiť kapacitu ZŠ a MŠ	10.2 Podpora prístupu ku kvalitnému vzdelaniu
		Rekonštrukcia nocovne a vytvorenie bytu pre bezdomovcov	9.1 Cílené investície do zdravotníckej a sociálnej infraštruktúry
		Poskytovať základnú zdravotnú starostlivosť v obci	9.1 Cílené investície do zdravotníckej a sociálnej infraštruktúry
		Príprava PD pre Centrum komunitných a sociálnych služieb	9.1 Cílené investície do zdravotníckej a sociálnej infraštruktúry
		Vybudovať byty pre mladých obyvateľov obce	
		Podporovať rozširovanie IBV a bytovej výstavby	
		Osadiť kamerový systém v obci	
		Rekonštrukcia domu smútku a príľahlých budov	6.6 Podpora udržateľného integrovaného rozvoja miest a obcí
		Poskytovať inovatívnu komunitnú starostlivosť a sociálne služby	9.1 Cílené investície do zdravotníckej a sociálnej infraštruktúry
		Zlepšenie spolupráce so súkromným sektorom v sociálnej oblasti (napr. prevádzka taxíkov)	9.1 Cílené investície do zdravotníckej a sociálnej infraštruktúry
		Vybudovanie priestorov pre hasičskú zbrojnicu	6.6 Podpora udržateľného integrovaného rozvoja miest a obcí
		Zateplenie a nadstavba Základnej školy s Materskou školou + telocvičňa	10.2 Podpora prístupu ku kvalitnému vzdelaniu
		Zvýšenie energetickej efektívnosti budov (bytových domov, obecných budov využívaných napr. na zdravotné, sociálne, vzdelávacie účely)	4.2 Podpora energetickej efektívnosti vo verejných infraštruktúrach a podnikoch
	2.2.1 Vytvoriť podmienky pre voľno časové a športové aktivity	Vybudovať telocvičňu a zariadenie	10.2 Podpora prístupu ku kvalitnému vzdelaniu
		Vybudovať detské ihrisko v športovom areáli	10.2 Podpora prístupu ku kvalitnému vzdelaniu
		Zvýšiť a zefektívniť financovanie športových aktivít v obci	
		Vysporiadať majetkovo-právne vzťahy k športovému areálu	
		Rekonštrukcia multifunkčného ihriska	
		Vybudovanie multifunkčného športového areálu (so skateparkom, in-line korčule)	
	2.2.2 Rozvoj kultúrno-spoločenského a sociálneho života a udržiavanie tradícií	Vytvoriť folklórno-tanečno-spevácky súbor	6.2 Ochrana, podpora a rozvoj kultúrneho a prírodného dedičstva
		Vytvárať dostatok kultúrno-spoločenských a športových aktivít pre rôzne vekové kategórie obyvateľov	9.5 Podpora kultúrnych aktivít a angažovanosti občanov v oblasti kultúry
		Zlepšiť interakciu medzi mladými a	9.5 Podpora kultúrnych aktivít a

**PROGRAM HOSPODÁRSKEHO ROZVOJA A SOCIÁLNEHO ROZVOJA OBCE ČATAJ
NA OBDOBIE ROKOV 2015 – 2022**

Životné prostredie a vzhľad obce		seniormi	angažovanosti občanov v oblasti kultúry
		Efektívne využívať kapacitu kultúrneho domu	6.2 Ochrana, podpora a rozvoj kultúrneho a prírodného dedičstva
		Vytvoriť klubovňu pre seniorov, pre mladých	9.5 Podpora kultúrnych aktivít a angažovanosti občanov v oblasti kultúry
	3.1.1 Zvýšiť atraktivitu obce a okolia	Dobudovať prvky drobnej architektúry na verejných priestranstvách obce	6.2 Ochrana, podpora a rozvoj kultúrneho a prírodného dedičstva
		Vytvoriť oddychové zóny a rozšíriť a upraviť verejnú zeleň v obci	6.2 Ochrana, podpora a rozvoj kultúrneho a prírodného dedičstva
		Revitalizácia remízok a výsadba verejnej zelene	6.2 Ochrana, podpora a rozvoj kultúrneho a prírodného dedičstva
		Revitalizácia verejného priestranstva v centre obce Čataj	6.2 Ochrana, podpora a rozvoj kultúrneho a prírodného dedičstva
	3.1.2 Zlepšiť stav prvkov životného prostredia	Vybudovať kanalizáciu a ČOV	6.6 Podpora udržateľného integrovaného rozvoja miest a obcí
		Príprava PD k vybudovaniu kanalizácie	6.6 Podpora udržateľného integrovaného rozvoja miest a obcí
		Príprava PD k vybudovaniu ČOV	6.6 Podpora udržateľného integrovaného rozvoja miest a obcí
		Zvýšiť environmentálnu zodpovednosť obyvateľov	6.1 Riešenie významných potrieb investícií do sektora odpadu a vodného hospodárstva
		Vybudovať zberný dvor	6.1 Riešenie významných potrieb investícií do sektora odpadu a vodného hospodárstva

Prameň: vlastné spracovanie

ČASŤ D. REALIZAČNÁ ČASŤ

Pre úspešnú realizáciu stratégie je nutné nastaviť implementačný rámec, ktorý určuje spôsob, ako majú byť stanovené ciele naplnené. Táto časť upresňuje inštitucionálne a organizačné zabezpečenie implementácie stratégie. Ciele, priority aj jednotlivé opatrenia sa naplňajú prostredníctvom projektov. Preto je nutné stanoviť si konkrétne aktivity, ktoré sa musia zrealizovať. Tieto aktivity sú rozpracované v akčnom pláne. Akčný plán by mal byť každý rok hodnotený a aktualizovaný. Pri tvorbe a aktualizácii akčného plánu by mali byť prítomní rôzni aktéri, minimálne poslanci obecného zastupiteľstva, starosta, zástupcovia mimovládnych organizácií a významných podnikateľov, aktívni obyvatelia. Preto v rámci informovania a komunikácie samosprávy s verejnosťou budú každý rok konané verejné prerokovania. Okrem toho budú vydávané tlačové a internetové správy, rozhlasové správy, ktoré budú informovať o realizácii jednotlivých projektov a aktivít. Týmto bude docieľaná nielen informovanosť obyvateľov, ale bude posilnená komunikácia a propagácia programu rozvoja. Samospráva bude využívať aj ďalšie kanály pre prezentovanie stratégie.

Tabuľka 35 Komunikačný plán pre fázu realizácie PHSR

P. č.	Časový rámec	Miesto konania	Cieľová skupina	Forma	Téma, ciele	Vstupné údaje	Výstupy
1	03 - 04. mesiac každý rok	obec	obyvatelia, podnikateľské subjekty a iné organizácie pôsobiace v obci	verejné prerokovanie	prezentácia a pripomienkovanie monitorovacej správy, pripomienkovanie k akčnému plánu	monitorovacia správa	monitorovacia správa, vysoká účasť verejnosti na verejnom zhromaždení
2	priebežne	obec, mikroregión, región	obyvatelia	tlačová správa	informovanie o zrealizovaných aktivitách a projektoch	informácie o projektoch a aktivitách	tlačové správy v mikroregionálnych a regionálnych novinách
3	priebežne	obec, mikroregión, región	obyvatelia	správa na webových portáloch	informovanie o zrealizovaných aktivitách a projektoch	informácie o projektoch a aktivitách	internetové správy na stránke obce, mikroregiónu, iných relevantných stránok
4	každé 3 roky	obec	obyvatelia	prieskum verejnej mienky	prieskum zameraný na súčasný stav, hodnotenie dosiahnutých zmien a na budúci rozvoj obce		analýza prieskumu

Prameň: vlastné spracovanie

Pri príprave projektov a aktivít je nutné si stanoviť aj kritériá výberu, ktoré by mali slúžiť pri rozhodovaní sa, či projekt realizovať v danom čase, spôsobom a danými prostriedkami. Aké bude mať výhody pre obec, prípadne aké riziká môžu plynúť z jeho realizácie, resp. nerealizácie. K tomuto slúžia výberové kritériá, resp. otázky, ktoré by si vedenie samosprávy, resp. realizátori projektu mali vždy klásť. Bližšie sú rozpracované v

Hodnotiacich tabuľkách pre výber projektov (Príloha 2). Okrem týchto otázok sú v podmienkach pri viaczdrojovom financovaní stanovované aj ďalšie kritériá. Pre zhodnotenie kvality PHSR obce je možné využiť kritériá, ktoré zhodnotí externý hodnotiteľ a prideliť im bodové hodnotenie. Na základe tohto hodnotenia je možné v priebehu trvania stratégie zlepšiť. Kritériá sú stanovené nasledovne.

Tabuľka 36 Kritériá hodnotenia PHSR

P. č.	Kritérium	Body	Rozsah bodového hodnotenia	Poznámka
1	Miera zapojenia všetkých aktérov do procesu tvorby PHSR (princíp participácie)		0 – 3	
2	Súlad navrhovanej stratégie s potenciálom územia/zdrojmi		0 – 5	
3	Komplexnosť navrhovaných opatrení (realizovaných prostredníctvom projektov a aktivít) vzhľadom na stanovené ciele (Je možné dosiahnuť stanovené ciele na základe stanovených opatrení a zoznamu projektov a aktivít?)		0 – 5	Prosím konkretizovať, ktoré ciele a opatrenia
4	Väzby dokumentu na iné strategické dokumenty na miestnej, regionálnej a národnej úrovni		0 – 3	
5	Zrozumiteľnosť a efektívnosť postupov monitorovania a hodnotenia		0 – 4	
	spolu		20	

Prameň: vlastné spracovanie

1. AKČNÝ PLÁN

Akčný plán predstavuje plán na najbližšie 2 až 3 roky, v ktorom si obec Čataj naplánovala realizáciu 11 projektov. Každý rok sa monitoruje napĺňanie tohto plánu a tento sa aktualizuje – t.j. postupne sa do neho pridávajú projekty zo Súhrnného prehľadu projektových zámerov obce Čataj (Príloha 2). Okrem naplánovaných cieľov sa v obci realizujú aj ďalšie aktivity, ktoré v pláne nie sú, ale prispievajú k napĺňaniu stratégie a mali by byť aj vyhodnocované v rámci každoročného monitorovania.

Za realizáciu jednotlivých projektov je zodpovedný realizátor projektu. V akčnom pláne väčšinou ako realizátor (zodpovedný) vystupuje obec, preto starosta pri každom realizovanom projekte určí zodpovednú osobu, ktorá bude dohliadať na realizáciu projektu. V prípade, že má obec partnera, je nevyhnutné stanoviť z každej inštitúcie zodpovedné osoby, aby bola zabezpečená komunikácia a tým sa predišlo zbytočným prieťahom a možným problémom. Nefungujúca komunikácia a nestanovenie zodpovednosti konkrétnej osoby pre konkrétne úlohy sú najčastejšími dôvodmi zlyhania projektov.

Tabuľka 37 Akčný plán obce Čataj

Č	Číslo opatrenia	Názov projektu / aktivity	Nositeľ projektu, prípadní partneri	Termín realizácie projektu		Predpokl. náklady	Zdroj financovania	Ukazovateľ výstupu	Riziká/ ohrozenia	Kľúčové kroky	Napĺňanie opatrenia PHSR VÚC	Zodpovedný za realizáciu
				od	do							
1	2	3	4	5	6	7	8	9	10	11	12	13
1	1.1.1	Dobudovanie chodníkov	obec	2015	2017	70 000 EUR	vlastné prostriedky	Celková dĺžka nových, resp. zrekonštruovaných ciest a chodníkov, mostov a iných prvkov dopravnej infraštruktúry		príprava PD, ÚK, SP	7.2 Posilnenie regionálnej mobility	starostka, stavebný dozor
2	1.1.1	Rekonštrukcie mostov a lávok pre peších	obec	2015	2022	350 000 EUR	vlastné prostriedky, EŠIF					
3	1.1.1	Rekonštrukcia miestnych chodníkov a ciest	obec	2015	2022	700 000 EUR	vlastné prostriedky, EŠIF					
4	2.1.1	Rekonštrukcia domu smútku a rekonštrukcia domu pre pohrebnú službu	obec	2015	2016	15 000 EUR	vlastné prostriedky	Podlahová plocha novopostavených, resp. zrekonštruovaných budov vo vlastníctve obce, Energetická trieda zrekonštruovaných budov, Počet zrekonštruovaných modernizovaných budov	nedostatok financií	príprava PD, ohlasovacia povinnosť	6.6 Podpora udržateľného integrovaného rozvoja miest a obcí	starostka, stavebný dozor
5	2.1.1	Rekonštruovať nocovňu (aj vybudovať byt pre bezdomovcov)	obec	2017	2018	150 000 EUR	vlastné prostriedky, EŠIF			PD pripravená, ÚK, SP spracované	9.1 Cílené investície do zdravotníckej a sociálnej infraštrukt.	starostka, stavebný dozor
6	2.1.1	Zataplenie a nadstavba Základnej školy s Materskou školou + telocvičňa	obec	2015	2022	600 000 EUR	vlastné prostriedky, EŠIF					
7	2.2.1	Vysporiadať majetkovo-právne vzťahy k športovému areálu	obec	2015	2016	10 000 EUR	vlastné prostriedky	Plocha vysporiadaných pozemkov				
8	2.2.1	Vybudovať telocvičňu a	obec	2016	2017	40 000 EUR	vlastné prostriedky	Počet zrekonštruovaných,	nevysporiadanie m-p vzťahy	PD spracovaná,	10.2 Podpora prístupu ku	starostka, stavebný

PROGRAM HOSPODÁRSKEHO ROZVOJA A SOCIÁLNEHO ROZVOJA OBCE ČATAJ NA OBDOBIE ROKOV 2015 – 2022

		zrekonštruovať prezliekarne na športovisku)					EŠIF	novopostavených alebo modernizovaných priestorov a zariadení pre športové aktivity		ÚK, SP	kvalitnému vzdelaniu	dozor
9	2.2.1	vybudovať detské ihrisko v šport. areáli	obec	2016	2017	20 000 EUR	vlastné prostriedky, nadácie a granty			príprava PD, ÚK, SP	10.2 Podpora prístupu ku kvalitnému vzdelaniu	starostka, stavebný dozor
10	2.2.1	Rekonštrukcia multifunkčného ihriska	obec	2016	2017	10 000 EUR	vlastné prostriedky nadácie a granty			ohlasovacia povinnosť		
11	3.1.1	Odkanalizovanie obce	obec	2015	2022	1 500 000 EUR	vlastné prostriedky, EŠIF	Počet obyvateľov so zlepšeným čistením odpadových vôd				

Prameň: vlastné spracovanie

2. MONITOROVANIE A HODNOTENIE STRATÉGIE

Aby stratégia bola aj naozaj napĺňaná a neostala len nerealizovaným strategickým dokumentom, je potrebné sledovať pokrok v napĺňaní stratégie a prispôbiť ďalšie aktivity podľa reálnych potrieb. Tieto potreby je možné sledovať práve v procese monitorovania, kedy sa hodnotí pokrok v napĺňaní jednotlivých cieľov na základe sledovania monitorovacích ukazovateľov (tabuľka 38). Indikátory umožňujú sledovať pokrok v napĺňaní stratégie. Pre monitorovanie napĺňania opatrení používame indikátory výstupu, pre hodnotenie napĺňania globálnych cieľov indikátory výsledku, ktoré hodnotia dlhodobý efekt realizovaných aktivít na celkový rozvoj obce.

Monitorovanie prebieha raz ročne, kde sa na konci sledovaného obdobia vypracuje monitorovacia správa, ktorá bude pozostávať z krátkeho popisu aktivít, ktoré sa v obci realizovali počas roka a definovanie ich nadväznosti na stanovenú stratégiu. Ďalej bude sledovať napĺňanie stanovených monitorovacích ukazovateľov. Samospráva každý rok spracuje do monitorovacej správy pripomienky úradu, poslancov, verejnosti. Monitorovacia správa (Príloha 2) tvorí podklad aj pre plánovanie ďalších aktivít a aktualizáciu Akčného plánu, preto by bolo vhodné ju spracovávať v čase prípravy a schvaľovania rozpočtu pre ďalší rok. Za spracovanie monitorovacích správ je zodpovedná samospráva (obecný úrad a starosta), pokiaľ nebude zriadená iná organizácia/komisia, ktorá bude mať v kompetencii napĺňanie stratégie. Monitorovacie správy budú predkladané a schvaľované obecným zastupiteľstvom obce do 31.4. nasledujúceho roku a následne budú predložené vyššiemu územnému celku.

Hodnotiaci proces zbilancuje naplnenie jednotlivých cieľov na základe realizovaných aktivít v území. Hodnotenie napĺňania cieľov stratégie prebehne raz v priebehu trvania stratégie (v polovici trvania stratégie), na základe výsledkov hodnotenia bude aktualizovaný Program hospodárskeho a sociálneho rozvoja obce Čataj, a ďalšie hodnotenie prebehne na konci realizácie stratégie. Výsledky záverečného hodnotenia budú tvoriť podklad pre plánovanie ďalšej stratégie (ako Ex-post hodnotenie – Časť A.IV.). Hodnotenie bude zabezpečované samosprávou, príp. organizáciou/komisiou, pričom by bolo vhodné do hodnotenia zapojiť externého hodnotiteľa kvôli zabezpečeniu objektívneho zhodnotenia situácie.

Tabuľka 38 Zoznam ukazovateľov prioritných oblastí a opatrení PHSR

Typ ukazovateľa	Ukazovateľ	Definícia	Informačný zdroj/odkaz	Merná jednotka	Východisková hodnota	Cieľová hodnota
					2015	2022
Prioritná oblasť 1 – ekonomická: Občianska vybavenosť a ekonomický rozvoj						
výsledkový	Počet dopravných nehôd		PZ SR, obec	Počet		
výsledkový	Úspora času v preprave osôb (min.)	Úspora času v preprave osôb v dôsledku zladenia grafikonu verejnej cestnej a železničnej dopravy, resp. v dôsledku iných opatrení. Vypočíta sa ako priemerná úspora času prepravy v pracovných dňoch	obec	Min.		
výsledkový	Počet domácností, ktorým sa zlepšila dostupnosť občianskej vybavenosti	Vypočíta sa ako súčet domácností, ktorým sa zlepšila dostupnosť vďaka realizovaným projektom (pripojili sa na siete, miestne komunikácie a pod.)	obec	Počet	0	
výsledkový	Počet osôb využívajúcich cyklistické cesty	Vypočíta sa ako priemerný počet osôb využívajúcich v pracovných dňoch cyklistickú trasu na prepravu do zamestnania, školy resp. za službami	obec	Počet		
výsledkový	Počet návštevníkov obce	Súčet návštevníkov podujatí, turistických atrakcií a produktov CR, využívajúcich služby CR a pod. v priebehu kalendárneho roka	obec	počet za rok		
výsledkový	Počet vytvorených, resp. udržaných pracovných miest	Celkový počet vytvorených a obsadených nových pracovných miest počas 1 roka.	podniky	počet za rok	0	
výsledkový	Počet novovytvorených podnikov, živnostníkov a pod.		podniky	Počet	0	
výsledkový	Počet existujúcich komerčných služieb	Počet podnikov poskytujúcich komerčné služby 3 roky od ukončenia realizácie projektu inkubátora	podniky	Počet	0	
Opatrenie 1.1.1 Zlepšiť stav občianskej vybavenosti						
výstupový	Celková dĺžka nových, resp. zrekonštruovaných ciest a chodníkov, mostov a iných prvkov dopravnej infraštruktúry	Dĺžka sa napočítava	obec	Km	0	
výstupový	Dĺžka nových, resp. rekonštruovaných cyklistických komunikácií	Dĺžka sa napočítava	obec	Km	0	
výstupový	Dĺžka novovybudovaných rozvodov pitnej vody (bez vodovod. prípojok)		obec	Km	0	
výstupový	Počet prvkov zmodernizovaných alebo zrekonštruovaných systémov verejného rozhlasu		obec	Počet	0	
výstupový	Dĺžka nových, resp. rekonštruovaných elektrických sietí a rozvodov		obec	Km	0	
výstupový	Počet prvkov zmodernizovaných alebo		obec	Počet	0	

PROGRAM HOSPODÁRSKEHO ROZVOJA A SOCIÁLNEHO ROZVOJA OBCE ČATAJ NA OBDOBIE ROKOV 2015 – 2022

	zrekonštruovaných systémov verejného osvetlenia					
Opatrenie 1.2.1 Zlepšiť dostupnosť a kvalitu služieb						
výstupový	Počet novovytvorených komerčných služieb		podniky	Počet	0	
výstupový	Počet služieb a kapacita inkubátora	Počet služieb vytvorených na podporu rozvoja komerčných služieb a kapacita inkubátora - pre koľko podnikov je inkubátor určený	obec	Počet, počet	0	
výstupový	Počet nových verejných dopravných služieb	Počet opatrení, ktoré prispievajú k zabezpečeniu lepšej dostupnosti verejnej dopravy	obec	Počet	0	
Opatrenie 1.2.2 Vytvárať podmienky pre ekonomický rozvoj v obci						
výstupový	Počet podnikov, ktoré inovovali	Za inováciu sa považuje nový produkt alebo služba vyvíjaná firmou, alebo nové technologické postupy, resp. nové procesy v riadení.	podniky	Počet	0	
výstupový	Počet projektov zameraných na rozvoj cestovného ruchu	realizované projekty zamerané na rozvoj infraštruktúry CR, produktov CR, propagáciu a pod.	obec, podniky	Počet	0	
výstupový	Počet projektov zameraných na zvýšenie zamestnanosti v obci		ÚPSVAR, obec	Počet	0	
výstupový	Počet realizovaných školení, kurzov, seminárov	školenia, kurzy, semináre zamerané na zvýšenie kvality ľudských zdrojov pre trh práce	ÚPSVAR, obec	Počet	0	
výstupový	Plocha priemyselného parku	Plocha územia s vybudovanou technickou infraštruktúrou	obec	m2	0	
výstupový	Počet podporených malých a stredných podnikov	Počet malých a stredných podnikov dostávajúcich podporu v ľubovoľnej forme z obce, EŠIF a pod.	podniky	Počet	0	
Prioritná oblasť 2 – sociálna: Sociálna infraštruktúra, služby a komunitný život						
výsledkový	Spotreba energie v budovách po realizácii opatrení energetickej efektívnosti		obec	MWh/rok		
výsledkový	Počet nových služieb a prvkov verejnej infraštruktúry	Súčet všetkých novovytvorených, resp. vynovených verejných služieb alebo projektov výstavby, rekonštrukcie, resp. modernizácie obecných budov a zariadení	obec	počet	0	
výsledkový	Počet obyvateľov využívajúcich nové, resp. zlepšené verejné služby	Počet potenciálnych klientov, pre ktorých je daná služba dostupná	obec	počet	0	
výsledkový	Kapacita podporenej školskej infraštruktúry materskej školy	Počet detí alebo žiakov ktorí môžu používať nové alebo zlepšené zariadenia materských a základných škôl.	obec	Dieťa, žiak	0	
výsledkový	Počet podporených kapacít nových, inovatívnych služieb alebo opatrení na komunitnej úrovni, v domácom prostredí, otvorenom prostredí alebo náhradnom prostredí rok po ukončení projektu		obec	počet	0	
výsledkový	Počet potenciálnych domov a bytov napojených na vybudovanú infraštruktúru	Súčet prípojkov, ktoré sa vybudovali pre budúce IBV a byty	obec	počet	0	
výsledkový	Percento pokrytia kamerovým systémom	Podiel ulíc s osadeným kamerovým systémom k celkovému	obec	%	0	

PROGRAM HOSPODÁRSKEHO ROZVOJA A SOCIÁLNEHO ROZVOJA OBCE ČATAJ NA OBDOBIE ROKOV 2015 – 2022

		počtu ulíc				
výsledkový	Obsadenosť novovybudovaných bytov	Obsadenosť bytov vybudovaných pre špecifické skupiny obyvateľov ku koncu roka	obec	Počet	0	
výsledkový	Obsadenosť obecných budov určených pre aktivity verejnosti	počet hodín do roka, kedy sú priestory budov a zariadení, ktoré prešli rekonštrukciou alebo modernizáciou, využívané	obec	počet		
výsledkový	Počet obyvateľov, ktorí sa aktívne podieľajú na dianí v obci	Počet obyvateľov, ktorí sa zúčastňujú na spoluorganizovaní aktivít a podujatí v obci, zúčastnia sa zasadania komisií, obecných zastupiteľstiev a pod.	obec	počet		
výsledkový	Vyťaženosť športových priestorov	Počet hodín do roka, kedy sú využívané priestory ihriska	obec	počet	0	
Opatrenie 2.1.1 Zlepšiť poskytovanie služieb						
výstupový	Schválený komunitný plán		obec	počet	0	
výstupový	Podlahová plocha novopostavených, resp. zrekonštruovaných budov vo vlastníctve obce	Celková podlahová plocha zrekonštruovaných a skolaudovaných budov.	obec	m2	0	
výstupový	Energetická trieda zrekonštruovaných budov	Energetická trieda skolaudovanej a zrekonštruovanej budovy uvedená v rámci energetického certifikátu objektu.	obec	Trieda		
výstupový	Počet zrekonštruovaných, modernizovaných budov	Celkový počet zrekonštruovaných budov vplyvom realizácie aktivít projektu.	obec	Počet	0	
výstupový	Počet osadených prvkov kamerového systému		obec	počet	0	
výstupový	Počet pacientov využívajúcich zlepšenú dostupnosť a kvalitu zdravotnej starostlivosti	Počet pacientov lekárov zapojených do projektov poskytovania základnej zdravotnej starostlivosti	lekári	Počet	0	
výstupový	Počet realizovaných projektov zlepšenia dostupnosti vzdelávania a poskytovania inovatívnej komunitnej starostlivosti a sociálnych služieb		obec	počet	0	
výstupový	Dĺžka vybudovanej infraštruktúry pre bývanie	Myslia sa prvky občianskej vybavenosti (cestné komunikácie, chodníky, elektrické siete, telekomunikačné siete, kanalizačné a vodovodné potrubia, osvetlenie, rozhlas)	obec	km	0	
výstupový	Počet vybudovaných bytov	Počet bytov pre špecifické skupiny obyvateľstva (mladé rodiny, sociálne znevýhodnené skupiny a pod.)	obec	Počet	0	
Opatrenie 2.2.1 Vytvoriť podmienky pre voľno časové a športové aktivity						
výstupový	Počet zrekonštruovaných, novopostavených alebo modernizovaných priestorov a zariadení pre športové aktivity		obec	Počet	0	
výstupový	Počet podporených športových aktivít		obec	Počet	0	
výstupový	Plocha vysporiadaných pozemkov		obec	m2	0	
Opatrenie 2.2.2 Rozvoj kultúrno-spoločenského a sociálneho života a udržiavanie tradícií						
výstupový	Počet zrealizovaných podujatí a aktivít	Počet podujatí, ktoré prispievajú k zapájaniu rôznych skupín obyvateľstva	obec	počet	0	
výstupový	Počet vytvorených kurzov, vzdelávacích aktivít,		obec	počet	0	

PROGRAM HOSPODÁRSKEHO ROZVOJA A SOCIÁLNEHO ROZVOJA OBCE ČATAJ NA OBDOBIE ROKOV 2015 – 2022

	školení, prednášok a pod., ktoré sú určené pre rôzne skupiny obyvateľov					
výstupový	Počet podporených projektov zhodnocujúcich kultúrno-historický a prírodný potenciál		obec	počet	0	
výstupový	Plocha vytvorených, resp. vyčlenených priestorov pre stretávanie sa obyvateľov		obec	počet	0	
Prioritná oblasť 3 – environmentálna: Životné prostredie a vzhľad obce						
výsledkový	Množstvo vytriedeného odpadu	Množstvo vytriedeného komunálneho odpadu, ktorý bol vytriedený na jednotlivé zložky počas jedného kalendárneho roka.	obec	t/rok		
výsledkový	Počet domácností pripojených na kanalizáciu a ČOV		obec	Počet	0	
výsledkový	Počet osôb širokej verejnosti oslovených informačnými aktivitami		obec	Počet	0	
výsledkový	Počet obyvateľov využívajúcich zvýšenú atraktivitu obce	Počet obyvateľov, ktorí potenciálne využívajú efekt realizovaných projektov zameraných na zvýšenie atraktivity obce	obec	Počet	0	
Opatrenie 3.1.1 Zvýšiť atraktivitu obce a okolia						
výstupový	Vytvorené, obnovené alebo renovované otvorené priestranstvá	Plocha renovovaných/novovytvorených verejnosti prístupných otvorených priestranstiev.	obec	m2	0	
výstupový	Zhodnotené objekty na verejných priestranstvách zvyšujúcich atraktivitu obce	Objektmi sa myslia najmä prvky drobnej architektúry	obec	Počet	0	
Opatrenie 3.1.2 Zlepšiť stav prvkov životného prostredia						
výstupový	Dĺžka novovybudovaných kanalizačných sietí (bez kanal. prípojok)		obec	Km	0	
výstupový	Kapacita novej/rekonštruovanej ČOV		obec	EO	0	
výstupový	Počet zrealizovaných informačných aktivít	Počet aktivít zameraných na zvýšenie environmentálneho povedomia obyvateľstva	obec	počet	0	
výstupový	Kapacita zariadení na zber rôznych druhov odpadov	sleduje sa plocha a počet separovaných zložiek na zbernom dvore	obec	m3, počet		

Prameň: vlastné spracovanie

ČASŤ E. FINANČNÁ ČASŤ

1. INDIKATÍVNY FINANČNÝ PLÁN OBCE ČATAJ

Kapitola súvisiaca s finančným plánom obce je nevyhnutnou a dôležitou súčasťou Plánu hospodárskeho rozvoja a sociálneho rozvoja obce Čataj. Obec plánuje svoj rozvoj z pohľadu financií z dlhodobého hľadiska, čo ovplyvňuje mnoho faktorov. Preto je tento finančný plán indikatívny, vytvorený na základe odhadov možných nákladov projektových zámerov, ktoré si obec naplánovala v rámci programovej časti. Je potrebné brať do úvahy, že do finančného plánovania vstupujú viaceré faktory, ako každoročný príjem do rozpočtu obce (daňový ako aj nedaňový), možnosti a podmienky financovania z Európskych štrukturálnych a investičných fondov ako aj ďalších fondov a grantov, harmonogramy výziev, podmienky bankových úverov a pod.

Tabuľka 39 Indikatívny rozpočet v tis. Eur - sumarizácia

priorita /rok	2015	2016	2017	2018	2019	2020	2021	2022	spolu
1 Občianska vybavenosť a ekonomický rozvoj	0,71	83,71	133,71	133,00	134,43	134,43	134,43	134,43	888,86
2 Sociálna infraštruktúra, služby a komunitný život	5,71	143,75	138,04	135,18	129,47	129,47	129,47	129,47	940,56
3 Životné prostredie a vzhľad obce	0,00	52,14	52,14	52,14	52,14	52,14	52,14	52,14	365,00
spolu	6,43	279,61	323,90	320,32	316,04	316,04	316,04	316,04	2 194,41

Prameň: vlastné spracovanie

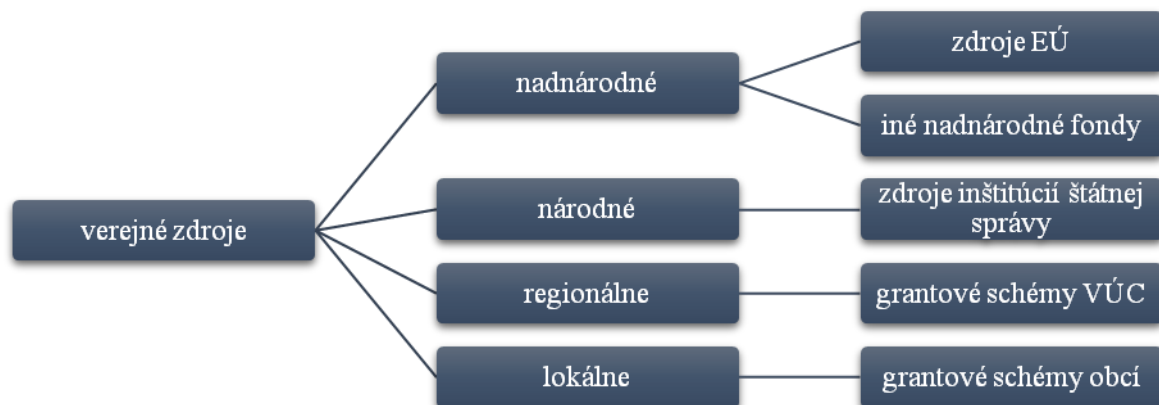
2. VIACZDROJOVÉ FINANCOVANIE PROJEKTOV A AKTIVÍT A MOŽNOSTI FINANCOVANIA PROJEKTOV

Princíp participatívnosti by sa nemal uplatňovať len pri príprave strategického dokumentu, ale aj pri jeho implementácii. Očakáva sa, že nie všetky projekty budú realizované obecnou samosprávou, ale že sa do realizácie zapoja aj ďalšie subjekty, ako je súkromný sektor (napr. v prípade opatrení zameraných na rozvoj ekonomiky, cestovného ruchu, ľudských zdrojov a pod.), tretí sektor (najmä pri projektoch voľno časových aktivít, kultúrno-spoločenského života, komunitného života, ale aj pri zabezpečovaní verejných služieb), subjekty verejnej správy (napr. ÚPSVAR pri vzdelávaní nezamestnaných a pod.). V tom prípade sa očakáva aj viaczdrojové financovanie, ktoré znižuje riziko nerealizovania projektov a teda nenaplnenia stratégie, čo môže vyústiť až do stagnácie rozvoja obce Čataj.

Pri hľadaní finančných zdrojov je nutné vychádzať z možností, ktoré obec má a povahy aktivity alebo projektu, ktorý je potrebné v obci realizovať. Podľa toho je možné vyhľadať a zvoliť rôzne spôsoby financovania. Možnosti financovania sa dajú zjednodušene rozdeliť na dve skupiny:

1. **Možnosti financovania projektov z verejných zdrojov**, medzi ktoré patria EÚ fondy, národné zdroje, ale tiež regionálne, prípadne lokálne zdroje.
2. **Možnosti financovania projektov zo súkromných zdrojov**. Väčšinou sú to granty poskytované neziskovými organizáciami a súkromnými firmami. Ďalej sú to bankové úvery, sponzoring, vstupné, poplatky a pod.

2.1 FINANCOVANIE Z VEREJNÝCH ZDROJOV



Obrázok 24 Verejné zdroje financovania projektov

Prameň: vlastné spracovanie

Najvýznamnejšími zdrojmi financovania pre obce sú v súčasnom období verejné zdroje, a to najmä **zdroje EÚ**. V programovacom období 2014 – 2020 sú pripravené možnosti spolufinancovať určité projektové zámery z **Politiky súdržnosti** prostredníctvom **Európskych štrukturálnych a investičných fondov (EŠIF)**, ktoré spolu s príspevkom zo Štátneho rozpočtu SR umožňujú realizovať na jednej strane investične náročné projekty ako aj projekty zamerané na ľudské zdroje, kultúru a pod. Rôzne subjekty z verejného, súkromného ako i tretieho sektora môžu žiadať o nenávratný finančný príspevok v závislosti od projektu z týchto operačných programov (uvedené spolu s Riadiacimi orgánmi, ktoré sú za program zodpovedné):

- | | |
|--------------------------------|----------|
| • Integrovaný regionálny OP | MPRV SR |
| • Program rozvoja vidieka | MPRV SR |
| • Ľudské zdroje | MPSVR SR |
| • Kvalita životného prostredia | MŽP SR |
| • Výskum a inovácie | MŠVVŠ SR |
| • Integrovaná infraštruktúra | MDVRR SR |
| • Efektívna verejná správa | MV SR |
| • Rybné hospodárstvo | MPRV SR |

Ďalšími možnosťami pre získanie finančných prostriedkov z EÚ predstavujú programy **Európskej územnej spolupráce a komunitárne programy**.

Čo sa týka **Európskej územnej spolupráce**, každý z programov je zameraný na rozvoj spolupráce, takže základnou podmienkou je mať aspoň jedného partnera s oprávnených krajín alebo regiónov. Okrem toho má každý program svoje priority, opatrenia a skupiny aktivít, ktoré podporuje. Medzi programy patria: **Programy cezhraničnej spolupráce** (Riadiacim orgánom je MPRV SR): SK - CZ 2014 – 2020, SK - AT 2014 – 2020, PL - SK 2014 – 2020, SK - HU 2014 – 2020 a ENI HU - SK - RO - UA 2014 – 2020, ďalej **Programy nadnárodnej spolupráce** (Riadiacim orgánom je ÚV SR): Stredná Európa a ETC Dunaj a **Programy medziregionálnej spolupráce**: INTERREG (MH SR), ESPON (MDVRR SR), INTERACT (BSK/MH SR) a URBACT (MDVRR SR).

Komunitárne programy sa zase zameriavajú na špecifické oblasti a medzinárodnú spoluprácu, pričom tieto programy väčšinou riadi Európska únia. Pre obdobie 2014 – 2020 sú pripravené tieto programy: **Erasmus +** pre oblasť Vzdelávanie, odborná príprava, mládež a šport, **Kreatívna Európa (Creative Europe)** pre oblasť Kultúra, **Program zamestnanosti a sociálnej inovácie (programme for Employment and Social Innovation- EaSI)** pre oblasť Zamestnanosť a sociálna politika, **Program pre konkurencieschopnosť malých a stredných podnikov COSME** pre oblasť Podnikanie a priemysel, **Horizon 2020** pre oblasť Veda, výskum, inovácie a energetika, **LIFE** pre oblasť Životné prostredie a **Zdravie pre rast (Health for Growth)** pre oblasť Zdravotníctvo.

Okrem zdrojov EÚ existujú aj ďalšie možnosti ako napríklad **Nórsky finančný mechanizmus** a **Finančný mechanizmus EHP** (EEA grants – granty Islandu, Lichtenštajnska, Nórska).

Národné zdroje sú vytvárané jednotlivými rezortmi pre podporu špecifických aktivít. Úrad vlády SR, jednotlivé ministerstvá a ďalšie orgány štátnej správy majú svoje schémy, ktorými podporujú vybrané aktivity. Najznámejšie verejné zdroje z príspevkových a rozpočtových organizácií sú napríklad *Program obnovy dediny*, *EkoFond*, *Environmentálny fond*, *Štátny fond rozvoja bývania* a pod., z Úradu vlády SR napr. *Program podpory športu*, či napr. z Ministerstva kultúry SR – *Kultúra znevýhodnených skupín*, *Nehmotné kultúrne dedičstvo a kultúrno-osvetová činnosť* a pod.

Vyššie územné celky si môžu vytvárať svoje regionálne grantové schémy na podporu určitých oblastí. Napríklad Nitriansky samosprávny kraj má vytvorený nástroj na podporu rozvoja vidieka *Leader NSK*, Prešovský samosprávny kraj – *NEFO fond*, alebo Bratislavský samosprávny kraj – *Bratislavská regionálna dotačná schéma na podporu kultúry* a pod.

Možno sa stretnúť aj s príkladmi vlastných grantových schém **na miestnej úrovni**, a to nielen na úrovni väčších miest (napr. Nitrianska komunitná nadácia, Grantový program na primárnu protidrogovú prevenciu a voľnočasové aktivity detí a mládeže Bratislavy), ale napr. aj na úrovni vidieckych obcí – príkladom môže byť obec Hrušov (okres Veľký Krtíš), ktorá si vytvorila grantovú schému pre podporu domácich spolkov a združení, čím aktivizovala miestne spolky a združenia a ich projektovú činnosť.

2.2 FINANCOVANIE ZO SÚKROMNÝCH ZDROJOV



Obrázok 25 Súkromné zdroje financovania projektov

Prameň: vlastné spracovanie

Súkromné zdroje poskytujú rôzne organizácie, buď pre budovanie dobrého mena spoločensky zodpovednej organizácie alebo takouto podporou naplňajú svoje poslanie.

Jednak môže ísť o návratný príspevok (úver v banke, zvýhodnená pôžička a pod.), ale tiež o poskytnutie nenávratného finančného príspevku – grantu. Poskytovateľmi na Slovensku sú rôzne organizácie. Granty, ktoré poskytujú sú väčšinou na menšie projekty, ale za to sú jednoduchšie a menej administratívne náročné. Známejšími na Slovensku sú *Nadácia SPP*, *Nadácia Orange*, *IKEA foundation*, *Nadácia MONDI Business Paper SCP*, *Nadácia EKOPOLIS*, *Nadácia Markíza*, *Nadácia Allianz*, *Nadácia TESCO*, *Nadácia VÚB*, *Nadácia Tatra banky*, *ČSOB Nadácia*, *Nadácia Dexia banky Slovensko*, *Nadácia Slovenskej sporiteľne*, *Nadácia Pontis*, *Nadácia otvorenej spoločnosti* a mnohé ďalšie.

Okrem toho aktivity a projekty rozvoja obce môžu podporiť aj domáce firmy prostredníctvom sponzoringu, poskytnutia zariadenia, materiálu a pod.

ZÁVER

Pripravený strategický dokument Program hospodárskeho rozvoja a sociálneho rozvoja obce Čataj na roky 2015 – 2022 reflektuje aktuálne potreby obce pre jej ďalší rozvoj. Bol pripravený v spolupráci rôznych subjektov, ktorých sa rozvoj obce Čataj dotýka (samospráva, podnikatelia, občania, spolky a združenia). Pri implementácii programu rozvoja je potrebné aj naďalej spolupracovať a komunikovať so všetkými subjektmi, aby bolo možné realizovať naplánované projekty a aktivity a aby sa naplňali stanovené ciele. Vďaka komunikácii bude tiež možné reagovať na prípadné zmeny, ktoré môžu ovplyvniť realizáciu.

PHSR obce Čataj na roky 2015 – 2022 stanovil strategický rámec, ktorý nadväzuje aj na regionálny strategický dokument (PHSR Bratislavského samosprávneho kraja), ale aj na ciele politiky súdržnosti, ktoré si stanovila Slovenská republika v Partnerskej dohode implementovanej prostredníctvom operačných programov. Strategický zámer sa zameriava na 3 oblasti; a to hospodársku, environmentálnu a sociálnu. V rámci týchto oblastí si stanovila 8 opatrení, ktoré sa týkajú jednak dobudovania a modernizácie občianskej vybavenosti, sociálnej infraštruktúry a zvýšenia dostupnosti a kvality služieb, podpory komunitného, kultúrno-spoločenského a športového života, využívania potenciálu pre zvýšenie pracovných príležitostí v obci a podporu podnikania, zefektívnenia využívania energie a na zatraktívnenie vzhľadu a zlepšenie úrovne odpadového hospodárstva. Pre jednotlivé opatrenia boli stanovené monitorovacie indikátory a spôsoby, akým sa bude program realizovať a monitorovať.

Tento dokument bol spracovaný v zmysle Zákona č. 539/2008 Z. z. o podpore regionálneho rozvoja v znení zákona č. 309/2014 Z. z. a Metodiky na vypracovanie Programu hospodárskeho rozvoja a sociálneho rozvoja obce/obcí/VÚC, verzia 2.0.

ZOZNAM PRÍLOH

Príloha č. 1 – Dotazník pre prípravu Programu hospodárskeho a sociálneho rozvoja

Príloha č. 2 – Doplnujúce informácie

**Tabuľka 40 Zoznam analyzovaných koncepcných dokumentov a zdrojov
informácií**

Tabuľka 41 Ex-post hodnotenie PHSR Čataj (2009 – 2014, Aktualizácia)

Tabuľka 42 Súhrnný prehľad projektových zámerov obce Čataj

Tabuľka 43 Hodnotiace tabuľky pre výber projektov

Formulár Monitorovacej správy

PRÍLOHA č. 1 Dotazník pre prípravu Programu hospodárskeho a sociálneho rozvoja

Dotazník pre prípravu Programu hospodárskeho a sociálneho rozvoja obce

Vážená občianka, občan,

Vaša obec spolu s ďalšími susednými obcami potrebujú vypracovať nové strategické dokumenty, v ktorých bude plánovaný ich ďalší rozvoj v rokoch 2014-2020.

Preto sa na Vás obraciame s prosbou o spoluúčasť a spoluprácu pri získavaní Vašich názorov, skúseností, postojov a predstáv o ďalšom smerovaní rozvoja obce. Vďaka nim bude možné vypracovať dokument, ktorý pomôže riešiť Vami stanovené problémy a rozvíjať oblasti, ktoré sú podľa Vás dôležité pre rozvoj.

Vyplnený dotazník, prosím, odovzdajte do zberného boxu, ktorý sa nachádza na Vašom obecnom úrade najneskôr do **21. mája 2014**.

A. OSOBNÉ INFORMÁCIE

1. Pohlavie /vek	Žena	Muž	2. Sociálny status	3. Ako dlho v obci žijete?
18-24			Zamestnanec	Od narodenia
25-34			Podnikateľ	Prišľahoval som sa v detstve
35-44			Nezamestnaný	Prišľahoval som sa v dospelosti pred viac ako 5 rokmi
45-54			Dôchodca	Prišľahoval som sa v dospelosti v posledných 5 rokoch
55-64			Študent	
65 a viac			Rodičovská dovolenka	
			Iné	

B. MIESTO BÝVANIA

4. Čo sa Vám na živote vo Vašej obci najviac páči?	Súhlasím	Čiastočne súhlasím	Nesúhlasím
4.1 Život je tu pokojnejší ako v meste.			
4.2 Ľudia sa tu viac zaujímajú jeden o druhého ako v meste.			
4.3 Môžem sa tu lepšie realizovať, naplňovať svoje plány.			
4.4 Blízky kontakt s prírodou.			
4.5 Mám tu rodinu a blízkych priateľov.			
4.6 Iné:			

5. Čo sa Vám na živote vo Vašej obci, naopak, nepáči?	Súhlasím	Čiastočne súhlasím	Nesúhlasím
5.1 Málo pracovných príležitostí.			
5.2 Horšia kvalita a nedostatok služieb a tovarov ako v meste.			
5.3 Za všetkým treba dochádzať do mesta.			
5.4 Nie je tu vytváraný priestor na sebarealizáciu.			
5.5 Znečistené životné prostredie.			
5.6 Ľudia sa nechcú zapájať do spoločenského života a tak sa tu nič nedeje.			
5.7 Iné:			

C. ZÁKLADNÉ ŽIVOTNÉ POTREBY

6. Označte, prosím, úroveň spokojnosti s poskytovaním služieb.	Spokojný(á)	Nespokojný(á)
6.1 Dopravná dostupnosť obce		
6.2 Stav chodníkov a ciest		
6.3 Vybavenosť obce kanalizáciou		
6.4 Vybavenosť obce verejným vodovodom		
6.5 Vybavenosť obce plynom		
6.6 Vybavenosť obce elektrinou		
6.7 Dostupnosť internetovým pripojením		
6.8 Dostupnosť signálom mobilných operátorov		
6.9 Stav a upravenosť verejných priestranstiev		
6.10 Systém zberu komunálneho odpadu		
6.11 Dostupnosť a kvalita zdravotníckych služieb		
6.12 Dostupnosť a kvalita predškolských zariadení		
6.13 Dostupnosť a kvalita vzdelávania na ZŠ		
6.14 Dostupnosť a kvalita sociálnych zariadení		
6.15 Možnosti športového vyžitia		
6.16 Možnosti kultúrneho vyžitia		
6.17 Možnosti pre rekreáciu		
6.18 Množstvo kultúrno-spoločenských aktivít		
6.19 Možnosti stravovania a pohostinstva		
6.20 Možnosti komerčných služieb (napr. poštové a finančné služby, skrášľovacie služby, automoto servis pod.)		
6.21 Stav obecnej knižnice		
6.22 Požičiarna ohrana		
6.23 Činnosť obecnej polície		
6.24 Stav domu smútku		

7. Doplňte, prosím, ktoré služby sú podľa Vás nedostatočné a chýbajú Vám:

.....

.....

.....

D. PRÁCA

8. Ste spokojný(á) s pracovnými možnosťami v obci?	Spokojný(á)	Nespokojný(á)
8.1 Pre mladých		
8.2 Pre ženy		
8.3 Pre mužov		

PRÍLOHA č. 1 Dotazník pre prípravu Programu hospodárskeho a sociálneho rozvoja

9. V ktorom odvetví by podľa Vás bol najpotrebnejší vznik nových pracovných príležitostí?	
9.1 V poľnohospodárstve, vinárstve, lesníctve	
9.2 V potravinárskom sektore	
9.3 V priemysle	
9.4 V stavebníctve	
9.5 V remeselnej výrobe	
9.6 V obchode a komerčných službách	
9.7 V cestovnom ruchu	
9.8 Vo verejnej správe	
9.9 V sociálnej oblasti	
9.10 V inej sfére:	

10. Prečo podľa Vás nevznikajú uvedené príležitosti?	
10.1 Zlá dostupnosť regiónu	
10.2 Nedostatočne vybudovaná infraštruktúra potrebná pre podnikanie	
10.3 Nedostatočná kvalita pracovnej sily	
10.4 Legislatívne bariéry	
10.5 Nezájum zo strany podnikateľov	
10.6 Nezájum obce	
10.7 Iné:	

E. SOCIÁLNY PRIESTOR

11. Ako by ste charakterizovali:	Dobré	Ani dobré ani zlé
11.1 medzilidské vzťahy v obci		
11.2 vaše susedské vzťahy		

12. Zaujímate sa o dianie:	Áno často	Sporadicky
12.1 v obci		

13. Prosím, vyjadrite sa k týmto výrokom podľa situácie vo Vašom okolí	Súhlasím	Nesúhlasím
13.1 Obyvatelia majú dostatok príležitostí k spoločenským kontaktom.		
13.2 Obyvatelia majú dostatok možností na sebarealizáciu.		
13.3 Obyvatelia sú aktívni a snažia sa zatraktívniť život v obci, či spríjemniť prostredie.		
13.4 V obci existuje len pár jedincov, ktorí sa snažia, ale väčšina obyvateľstva je pasívna a nezaujíma sa o život v obci.		
13.5 Obyvatelia sú väčšinou k svojmu okoliu ľahostajní.		
13.6 Niektorí obyvatelia kazia snahu iných.		

14. Odkiaľ získavate väčšinu informácií o dianí v obci?	
14.1 Z obecného rozhlasu, tlačovín, úradnej tabule	
14.2 Zo zastupiteľstiev, verejných zhromaždení	
14.3 Od starostu a poslancov	
14.4 Na ulici, v obchode, od susedov, v kostole	
14.5 Z internetu	
14.6 Iné:	

15. Ste ochotný(á) podieľať sa na aktivitách v obci?	
15.1 Áno, a aj som aktívny(a) v spolku, združení	
15.2 Áno, som ochotný(á), ale zatiaľ aktívny(a) nie som.	
15.3 Bol by som ochotný(á), ale neviem ako by som mohol.	
15.4 Nie, je mi to jedno.	

F. ROZVOJ OBCE

16. Na čo by ste prednostne využili finančné prostriedky obce?	Prosím, špecifikujte čo konkrétne (aké aktivity by mali byť realizované)
16.1 Na vybudovanie, resp. na rekonštrukciu infraštruktúry	
16.2 Na vybudovanie, resp. rekonštrukciu školských, sociálnych alebo zdravotníckych zariadení	
16.3 Na vytvorenie podmienok pre kultúrno-spoločenský a športový potenciál	
16.4 Na kultúrno-spoločenské a športové aktivity	
16.5 Na zatraktívnenie okolia	
16.6 Na zlepšenie životného prostredia	
16.7 Na podporu rozvoja výroby	
16.8 Na podporu rozvoja služieb	
16.9 Na podporu rozvoja cestovného ruchu a rekreáciu	
16.10 Na podporu poľnohospodárstva, vinárstva, potravinárstva	
16.11 Na podporu tvorby pracovných miest v iných oblastiach	
16.12 Na rozvoj špecifických sociálnych skupín (mládež, dôchodcovia, nezamestnaní a pod.)	
16.13 Iné:	

17. Ako si predstavujete budúcnosť Vašej obce?	
17.1 Obec bude známa v širokom okolí vďaka rozvinutému vidieckemu cestovnému ruchu založenom na lokálnych produktoch a službách. Domácim obyvateľom bude poskytovať príjemný priestor pre bývanie založenom na tradičnom vidieckom štýle.	
17.2 Obec bude predovšetkým príjemným miestom pre bývanie s dostupnými a kvalitnými službami, atraktívnym vzhľadom a kvalitným životným prostredím s bohatým kultúrno-spoločenským životom.	
17.3 Obec bude predovšetkým príjemným miestom pre bývanie s dostupnými a kvalitnými službami s dostatkom pracovných príležitostí pre domácich obyvateľov.	
17.4 Obec bude vďaka svojej dostupnosti a infraštruktúrnej vybavenosti centrom pre investičné výrobné aktivity, ktoré budú poskytovať prácu nielen domácim obyvateľom, ale aj obyvateľom mimo obce.	
17.5 Ak máte inú predstavu, uveďte ju prosím:	

Ďakujeme za Vašu spoluprácu, trpezlivosť a Vaše podnetné návrhy.

Tabuľka 40 Zoznam analyzovaných koncepčných dokumentov a zdrojov informácií

Názov dokumentu / Zdroj dát	Platnosť dokumentu	Úroveň dokumentu / dát	Oblasť dát / téma	Webová stránka
Metodika na vypracovanie Programu hospodárskeho rozvoja a sociálneho rozvoja obce/obcí/VÚC, verzia 2.0	Platná od Februára 2015	národná		
Štatistický úrad SR	-	národná	Demografia, prírodné zdroje	www.statistics.sk
SODB 1991, 2001, 2011	-	národná	Demografia, ekonomická situácia, sociálna a technická infraštruktúra	www.statistics.sk
Živnostenský register SR, Obchodný register SR	-	národná	Ekonomická situácia	www.orsr.sk , www.zrsr.sk
Vyhl. č. 81/1998 Z. z. zo dňa 3.3.1998	platná od 1.5.1998	národná	Životné prostredie	
Program hospodárskeho a sociálneho rozvoja obce Čataj (Aktualizácia)	2009 – 2014	miestna	Ex-post hodnotenie	
Program hospodárskeho a sociálneho rozvoja Bratislavského samosprávneho kraja na roky 2014 – 2020	2014 – 2020	regionálna	Súlad programu s regionálnym strategickým dokumentom	
Partnerská dohoda o využívaní európskych štrukturálnych a investičných fondov v rokoch 2014-2020 a súvisiace operačné programy	2014 – 2022	národná	Finančný plán	www.partnerskadohoda.gov.sk
Metodický pokyn CKO č. 17, verzia 1	Od 2015	národná	Merateľné ukazovatele	http://www.partnerskadohoda.gov.sk/metodicke-pokyny-cko/

Prameň: vlastné spracovanie

PRÍLOHA č. 2 Doplnujúce informácie

Tabuľka 41 Ex-post hodnotenie PHSR Čataj (2009 – 2014, Aktualizácia)

č.	Opatrenie PHSR obce	Opatrenie PHSR kraja	Názov projektu/a ktivity	Rok začatia a ukončenia projektu	Cena podľa vykonávacieho projektu (v tis. Eur)		Objem vynaložených fin. prostriedkov (v tis. Eur)								
					Celkom	Z toho stavebná časť	Celkom	Z toho verejné				Súkr. zdroje			
								Štátny rozpočet	Rozpočet samosprávneho kraja	Rozpočet obce	Rozpočet EÚ	Úvery	Granty	Sponzorské	Iné zdroje
1	2	3	4	6	8	9	10	11	12	13	14	15	16	17	18
1	Stabilná sídelná štruktúra	11.1.1. Regenerácia sídiel a inžinierskych sietí	Rekonštrukcia VO (príprava PD)	2008	10 000 EUR	10 000 EUR	10 000 EUR	9 500 EUR		500 EUR					
2	Stabilná sídelná štruktúra	11.1.1. Regenerácia sídiel a inžinierskych sietí	Rekonštrukcia obecného rozhlasu (príprava PD)	2010	10 000 EUR	10 000 EUR	10 000 EUR	9 000 EUR		1 000 EUR					
3	Zlepšenie stavu environmentálnej infraštruktúry	11.1.1. Regenerácia sídiel a inžinierskych sietí	Príprava projektu revitalizácie remízok a výsadba verejnej zelene	2009	20 000 EUR	20 000 EUR	20 000 EUR			20 000 EUR					
4	Rozvoj cestovného ruchu a rekreácie	11.1.3. Podpora zachovania a kultúrnych tradícií	Výbudovanie Čatajskej izby	2010	3 000 EUR	3 000 EUR	3 000 EUR			3 000 EUR					
spolu					43 000 EUR	43 000 EUR	43 000 EUR	18 500 EUR	0 EUR	24 500 EUR					

Prameň: vlastné spracovanie

Tabuľka 42 Súhrnný prehľad projektových zámerov obce Čataj

P. č.	číslo opatr.	Názov projektu/aktivity	Nositeľ projektu a prípadní partneri	Klasifikácia stavby	Priorita	Termín realizácie projektu		Predpokladané náklady	Napĺňanie opatrenia PHSR VÚC
						od	do		
1	2	3	4	5	6	7	8	9	10
1	1.1.1	Rekonštruovať chodníky v obci	obec	112 Miestne komunikácie	stredná	2016	2022	50 000 EUR	7.2 Posilnenie regionálnej mobility
	1.1.1	dobudovanie chodníkov		112 Miestne komunikácie	stredná	2015	2017	70 000 EUR	7.2 Posilnenie regionálnej mobility
2	1.1.1	Zrekonštruovať miestne komunikácie		112 Miestne komunikácie	stredná	2019	2022	50 000 Eur	7.2 Posilnenie regionálnej mobility
3	1.1.1	Dobudovať cyklotrasy		112 Miestne komunikácie	nízka	2017	2022	100 000EUR	6.2 Ochrana, podpora a rozvoj kultúrneho a prírodného dedičstva
4	1.1.1	Zamedziť poruchám a výpadkom el. siete v niektorých častiach obce	ZSE	2224 Miestne elektrické a telekomunikačné rozvody a vedenia	stredná	2016	2022		7.4 Rozvoj inteligentnej distribúcie plynu a elektriny
5	1.1.1	Iniciovať rekonštrukciu potrubia verejného vodovodu	BVS	2222 Miestne potrubné rozvody vody	stredná	2016	2022		6.1 Riešenie významných potrieb investícií do sektora odpadu a vodného hospodárstva
6	1.1.1	Rozšíriť obecný rozhlas	obec		nízka	2016	2022	5000 EUR	
7	1.1.1	Rekonštruovať verejné osvetlenie	obec		stredná	2016	2022	10 000 EUR	
8	1.1.1	Rekonštrukcie mostov a lávok pre peších	obec	2112 Miestne komunikácie	stredná	2016	2022	350000	7.2 Posilnenie regionálnej mobility
9	1.1.1	Rekonštrukcia miestnych chodníkov a ciest	obec	2112 Miestne komunikácie	stredná	2016	2022	700000	7.2 Posilnenie regionálnej mobility
11	1.2.1	Zvýšiť ponuku komerčných služieb	obec		nízka	2016	2022	5000 EUR	3.2 Rozvoj MSP spojených s európskymi a regionálnymi výzvami, najmä rozvoj výrobkov a služieb
12	1.2.1	Vybudovať inkubátor pre komerčné služby	obec	1230 Budovy pre obchod a služby	nízka	2016	2022	10 000EUR	8.2 Rozvoj podnikateľských inkubátorov a investičnej podpory pre rozvoj samostatnej zárobkovej činnosti, podnikania a zakladania podnikov
13	1.2.1	Iniciovať spoluprácu VÚC za účelom zladenia grafikonu autobusovej a vlakovej dopravy	obec		vysoká	2016	2022	VÚC	7.6 Zavádzanie a rozvoj inteligentných dopravných systémov
14	1.2.1	Zlepšenie kvality a dostupnosti verejnej dopravy	obec		vysoká	2016	2022	VÚC	6.7 Investície do opatrení na zníženie znečistenia ovzdušia súvisiaceho s dopravou
15	1.2.1	Budovanie dopravnej siete s napojením na regionálnu integrovanú dopravu	obec		stredná	2016	2022	BSK	6.7 Investície do opatrení na zníženie znečistenia ovzdušia súvisiaceho s dopravou

PRÍLOHA č. 2 Doplnujúce informácie

16	1.2.1	Vytvárať podmienky pre rozvoj cyklistiky (ako alternatívny typ dopravy)	obec		stredná	2016	2022	BSK	6.7 Investície do opatrení na zníženie znečistenia ovzdušia súvisiaceho s dopravou, 7.7 Rozvoj integrovanej dopravy
17	1.2.2	Využiť potenciál pre rozvoj CR (vytvorenie prezentácie o obci)	obec		stredná	2016	2022	5000EUR	
18	1.2.2	Zvýšiť pracovné príležitosti v obci	obec		stredná	2016	2022		8.3 Podpora vytvárania nových malých podnikov a podpora ďalších foriem tvorby pracovných miest vo vidieckych oblastiach
19	1.2.2	Zvýšiť potenciál ľudských zdrojov v obci pre prácu pre lokálnych podnikateľov	obec		stredná	2016	2022		8.5 Podpora proaktívnych služieb zamestnanosti
20	1.2.2	Vysporiadať majetkovo-právne vzťahy k pozemkom a dobudovať inžinierske siete pre vytvorenie priemyselného parku	obec		vysoká	2016	2022	50 000 EUR	8.3 Podpora vytvárania nových malých podnikov a podpora ďalších foriem tvorby pracovných miest vo vidieckych oblastiach
21	1.2.2	Podpora budovania ubytovacích kapacít	obec		nízka	2016	2022	30000EUR	3.2 Rozvoj MSP spojených s európskymi a regionálnymi výzvami, najmä rozvoj výrobkov a služieb
22	1.2.2	Podpora inovácií v miestnych podnikoch	obec		nízka	2016	2022	1000EUR	3.1 Podpora podnikania a podpora zakladania nových firiem a samostatnej zárobkovej činnosti
23	2.1.1	Vypracovanie komunitného plánu	obec		nízka	2016	2022	1000EUR	9.1 Cílené investície do zdravotníckej a sociálnej infraštruktúry
24	2.1.1	Zvýšiť kapacitu ZŠ a MŠ	obec	1263 Školy, univerzity a budovy vzdelávania	stredná	2020	2022	50000EUR	10.2 Podpora prístupu ku kvalitnému vzdelaniu
25	2.1.1	Rekonštrukcia nocovne	obec		stredná	2017	2018	150 000 EUR	9.1 Cílené investície do zdravotníckej a sociálnej infraštruktúry
26	2.1.1	Poskytovať základnú zdravotnú starostlivosť v obci	obec		stredná	2016	2022	30000 EUR	9.1 Cílené investície do zdravotníckej a sociálnej infraštruktúry
27	2.1.1	Príprava PD pre Centrum komunitných a sociálnych služieb	obec		nízka	2016	2022	10000EUR	9.1 Cílené investície do zdravotníckej a sociálnej infraštruktúry
28	2.1.1	Vybudovať priestor pre bezdomovcov	obec		stredná	2016	2022	10000EUR	9.1 Cílené investície do zdravotníckej a sociálnej infraštruktúry
29	2.1.1	Vybudovať byty pre mladých obyvateľov obce	obec	1122 Trojbytové a viacbytové budovy	nízka	2016	2022		
30	2.1.1	Podporovať rozširovanie IBV a bytovej výstavby	obec		stredná	2016	2022		
31	2.1.1	Osadiť kamerový systém v obci	obec		vysoká	2016	2022	20	
32	2.1.1	Rekonštrukcia domu smútku a príľahlých budov	obec	1272 Budovy a miesta na vykonávanie náboženských aktivít		2015	2018	15 000 EUR	6.6 Podpora udržateľného integrovaného rozvoja miest a obcí

PRÍLOHA č. 2 Doplnujúce informácie

33	2.1.1	Poskytovať inovatívnu komunitnú starostlivosť a sociálne služby	obec		stredná	2016	2022	15000EUR	9.1 Cílené investície do zdravotníckej a sociálnej infraštruktúry
34	2.1.1	Zlepšenie spolupráce so súkromným sektorom v sociálnej oblasti (napr. prevádzka taxíkov)	obec		nízka	2016	2022		9.1 Cílené investície do zdravotníckej a sociálnej infraštruktúry
35	2.1.1	Vybudovanie priestorov pre hasičskú zbrojnicu	obec		nízka	2016	2022	70000EUR	6.6 Podpora udržateľného integrovaného rozvoja miest a obcí
36	2.1.1	Zataplenie a nadstavba Základnej školy s Materskou školou + telocvičňa	obec	1263 Školy, univerzity a budovy vzdelávania	vysoká	2015	2016	70000EUR	10.2 Podpora prístupu ku kvalitnému vzdelaniu
37	2.2.1	Vybudovať telocvičňu a zariadenie	obec	1265 Budovy na šport	vysoká	2016	2022	40 000 EUR	4.2 Podpora energetickej efektívnosti vo verejných infraštruktúrach a podnikoch
38	2.2.1	Vybudovať detské ihrisko v športovom areáli	obec	2411 Športové ihriská	vysoká	2016	2022	20 000 EUR	10.2 Podpora prístupu ku kvalitnému vzdelaniu
39	2.2.1	Zvýšiť a zefektívniť financovanie športových aktivít v obci	obec		stredná	2016	2022	5000 EUR	10.2 Podpora prístupu ku kvalitnému vzdelaniu
40	2.2.1	Vysporiadať majetkovo-právne vzťahy k športovému areálu	obec		vysoká	2015	2016	30000 EUR	
41	2.2.1	Rekonštrukcia multifunkčného ihriska	obec	2411 Športové ihriská	stredná	2016	2017	10 000 EUR	
42	2.2.1	Vybudovanie multifunkčného športového areálu (so skateparkom, in-line korčule)	obec	2411 Športové ihriská	stredná	2016	2022	40000 EUR	
43	2.2.2	Vytvoriť folklórno-tanečno-spevácky súbor	obec		stredná	2016	2022	5000EUT	6.2 Ochrana, podpora a rozvoj kultúrneho a prírodného dedičstva
44	2.2.2	Vytvárať dostatok kultúrno-spoločenských a športových aktivít pre rôzne vekové kategórie obyvateľov	obec		vysoká	2016	2022		9.5 Podpora kultúrnych aktivít a angažovanosti občanov v oblasti kultúry
45	2.2.2	Zlepšiť interakciu medzi mladými a seniormi	obec		stredná	2016	2022	5000EUR	9.5 Podpora kultúrnych aktivít a angažovanosti občanov v oblasti kultúry
46	2.2.2	Efektívne využívať kapacitu kultúrneho domu	obec		vysoká	2016	2022	20000EUR	6.2 Ochrana, podpora a rozvoj kultúrneho a prírodného dedičstva
47	2.2.2	Vytvoriť klubovňu pre seniorov, pre mladých	obec		stredná	2016	2022	30000EUR	9.5 Podpora kultúrnych aktivít a angažovanosti občanov v oblasti kultúry
48	3.1.1	Dobudovať prvky drobnej architektúry na verejných priestranstvách obce	obec		stredná	2016	2022	30000EUR	6.2 Ochrana, podpora a rozvoj kultúrneho a prírodného dedičstva
49	3.1.1	Vytvoriť oddychové zóny a rozšíriť a upraviť verejnú zeleň v obci	obec		stredná	2016	2022	10000EUR	6.2 Ochrana, podpora a rozvoj kultúrneho a prírodného dedičstva
50	3.1.1	Revitalizácia remízok a výsadba verejnej zelene	obec		stredná	2016	2022	10000EUR	6.2 Ochrana, podpora a rozvoj kultúrneho a prírodného dedičstva
51	3.1.1	Revitalizácia verejného priestranstva v centre	obec		stredná	2016	2022	70000 EUR	6.2 Ochrana, podpora a rozvoj

PRÍLOHA č. 2 Doplnujúce informácie

		obce Čataj							kultúrneho a prírodného dedičstva
52	3.1.2	Vybudovať kanalizáciu a ČOV	obec	2223 Miestne kanalizácie	stredná	2016	2022	nad 300 001 EUR	6.6 Podpora udržateľného integrovaného rozvoja miest a obcí
53	3.1.2	Príprava PD k vybudovaniu kanalizácie	obec		stredná	2016	2022	70 000 EUR	6.6 Podpora udržateľného integrovaného rozvoja miest a obcí
54	3.1.2	Príprava PD k vybudovaniu ČOV	obec		stredná	2016	2022	50 000 EUR	6.6 Podpora udržateľného integrovaného rozvoja miest a obcí
55	3.1.2	Zvýšiť environmentálnu zodpovednosť obyvateľov	obec		vysoká	2016	2022	20000 EUR	6.1 Riešenie významných potrieb investícií do sektora odpadu a vodného hospodárstva
56	3.1.2	Zvýšenie energetickej efektívnosti budov (bytových domov, obecných budov využívaných napr. na zdravotné, sociálne, vzdelávacie účely)	obec		nízka	2016	2022	15000EUR	
57	3.1.2	Vybudovať zberný dvor	obec		stredná	2018	2022	do 300 000 EUR	6.1 Riešenie významných potrieb investícií do sektora odpadu a vodného hospodárstva

Prameň: vlastné spracovanie

PRÍLOHA č. 2 Doplnujúce informácie

Tabuľka 43 Hodnotiace tabuľky pre výber projektov

otázka		možná odpoveď				
1	Do akej miery je realizácia projektu nevyhnutná?	3 - realizácia je nutná okamžite, havarijný stav	2 - realizácia je potrebná, inak by mohol vzniknúť havarijný stav	1 - realizácia je potrebná	0 - realizácia projektu nie je nevyhnutná	
2	Spĺňame podmienky a kritériá hodnotenia projektu? (v prípade žiadostí o financovanie z iných zdrojov)	áno	nie	pokiaľ nie, tak hľadáme iné možnosti financovania, resp. sa rozhodneme, že projekt nebudeme realizovať		
3	Kto sú dotknuté osoby a inštitúcie projektom?	uviesť:				
3a	Prebehla diskusia so zástupcami dotknutých osôb?	áno	áno, ale nie o všetkými	nie		
3b	Vznikol konsenzus o spôsobe riešenia problému?	áno	vznikol kompromis	väčšina sa zhodla	väčšina sa nezhodla	
3c	Je niekto z dotknutých osôb a inštitúcií ochotný pomôcť?	áno	nie			
3d	Ako?	uviesť:				
3e	Príp. môže nám niekto brániť v realizácii, resp. skomplikovať realizáciu?	áno	nie			
3f	Ako tomu zabrániť?	uviesť:				
4	Je zvolený spoľahlivý partner?	áno	partner nie je	partner nie je spoľahlivý, je potrebné si dávať pozor na		
5	Do akej miery realizácia projektu ovplyvní:					
	- ekonomickú situáciu dotknutých osôb a inštitúcií?	-- veľmi negatívny dopad	- negatívny dopad	0 nemá dopad	+ pozitívny dopad	++ veľmi pozitívny dopad
	- sociálnu situáciu dotknutých osôb a inštitúcií?	-- veľmi negatívny dopad	- negatívny dopad	1 nemá dopad	+ pozitívny dopad	++ veľmi pozitívny dopad
	- spoločenskú situáciu dotknutých osôb a inštitúcií?	-- veľmi negatívny dopad	- negatívny dopad	2 nemá dopad	+ pozitívny dopad	++ veľmi pozitívny dopad
	- ekologickú situáciu v obci a okolí?	-- veľmi negatívny dopad	- negatívny dopad	3 nemá dopad	+ pozitívny dopad	++ veľmi pozitívny dopad
6	Máme dostatok kapacít na realizáciu daného projektu, aktivít?					
	- finančné kapacity	áno	nie	nepotrebujeme		
	- ľudské kapacity	áno	nie	nepotrebujeme		
	- časové kapacity	áno	nie	nepotrebujeme		
	- materiálne kapacity	áno	nie	nepotrebujeme		
7	Existuje iný spôsob riešenia projektu?	áno	nie			
7a	Ak áno, je efektívnejší?	áno	nie			
8	Je zvolený spôsob financovania najvhodnejší?	áno	nie			

PRÍLOHA č. 2 Doplnujúce informácie

8a	Existujú aj iné možnosti financovania projektu?	áno	nie	áno, ale za nevýhodných podmienok		
9	Sú finančné náklady vynaložené efektívne? (vzhľadom k očakávaným výstupom?)	áno	nie			
10	Sú podmienky realizácie projektu legislatívne ošetrované (vlastníctvo, zazmluvnenie dodávateľov a pod.)?	áno	nie			
11	Ktoré opatrenie sa naplňa realizáciou projektu?	uviesť:				
12	Oplatí sa realizovať projekt? (na váhy si dať prínosy a náklady (nielen finančné, ale aj časové, materiálne, ľudské)	prínosy výrazne prevažujú náklady	prínosy prevažujú náklady	prínosy neprevažujú náklady	náklady prevažujú prínosy	

Prameň: vlastné spracovanie

Formulár Monitorovacej správy

Správa o plnení akčného plánu obce Čataj k (dátum spracovanie monitorovacej správy) bola spracovaná v zmysle Programu hospodárskeho rozvoja a sociálneho rozvoja obce Čataj na roky 2015 – 2022, kapitola D. Realizačná časť. Cieľom monitoringu Akčného plánu obce Čataj je pripraviť komplexnú informáciu o tom, ako sa plnia opatrenia navrhnuté v PHSR obce počas celého obdobia platnosti dokumentu. Tieto údaje sú k dispozícii pre samosprávu a širokú verejnosť.

Monitorovacia správa o plnení Akčného plánu má 4 časti:

1. Zhodnotenie realizovaných aktivít a projektov,
2. Opis realizácie projektov a aktivít,
3. Aktualizácia Akčného plánu a
4. Pripomienky a navrhované zmeny v procesoch realizácie, monitorovania a hodnotenia.

Akčný plán obce Čataj je zoradený podľa priorít a opatrení. Odpočet aktivít v akčnom pláne je spracovaný z pohľadu obce Čataj v niektorých prípadoch je ako realizátor danej aktivity uvedený iný subjekt (investor, prevádzkovateľ, partnerská inštitúcia a pod.). V akčnom pláne sú vymenované aktivity bežného, kapitálového a podporného charakteru v časovom slede. Akčný plán je spracovaný na základe údajov zo schváleného rozpočtu obce, schválených strategických dokumentov obce a údajov obecného úradu obce Čataj

Aktuálna verzia akčného plánu je zverejnená na webovej stránke www.....

Pripomienky k akčnému plánu mesta je možné zaslať e-mailom na adresu@.....sk.

Ďalší monitoring akčného plánu sa uskutoční ku dňu (text je upraviteľný)

1. Zhodnotenie realizovaných aktivít a projektov z Akčného plánu k (dátum)*

Priorita/opatrenie	Názov priority/opatrenia/projektu/aktivity	Plánovaný termín realizácie	Ukazovateľ výstupu	Počiatočná hodnota ukazovateľa	Plánovaná hodnota ukazovateľa	Skutočná hodnota ukazovateľa	Rozpočet mesta/obce/kraja	Externé zdroje	Realizácia aktivít od do a plán na obdobie od do	Opatrenie samosprávneho kraja

* okrem aktivít a projektov z Akčného plánu, ktoré je povinné monitorovať, budú monitorované aj ďalšie aktivity a projekty, ktoré sa týkajú naplňovania jednotlivých opatrení a cieľov.

2. Opis realizácie aktivít

PRÍLOHA č. 2 Doplnujúce informácie

- popis zásadných faktov, ktoré sa udiali počas realizácie projektov a majú vplyv na plnenie stratégie (oneskorenie realizácie, realizácia nad rámec plánovaného projektu a pod.)
- pokiaľ sa niektoré z projektov z Akčného plánu nerealizovali, zdôvodnenie, prečo sa nerealizovali a aké nápravné opatrenia boli prijaté

3. Aktualizácia Akčného plánu pre rok

Opatrenie/aktivita	Termín (rok)	Zodpovedný	Financovanie	Ukazovateľ výstupu	Opatrenie samosprávneho kraja

4. Pripomienky a navrhované zmeny v procesoch realizácie, monitorovania

.....

Prameň: vlastné spracovanie