

**PROGRAM HOSPODÁRSKEHO ROZVOJA
A SOCIÁLNEHO ROZVOJA
OBCE BÁB**



**NA OBDOBIE ROKOV
2016 - 2023**

MÁJ 2016

Tabuľka 1 Hlavička dokumentu PHSR

Názov diela:	Program hospodárskeho rozvoja a sociálneho rozvoja obce Báb na roky 2016 – 2023
Územné vymedzenie :	Nitriansky kraj, obec Báb
Územný plán obce schválený:	áno
Dátum schválenia PHSR:	
Dátum platnosti:	
Verzia	1.0
Publikovaný verejne:	
Zhotoviteľ:	TIK CESYS, s.r.o. Školská 919 951 15 Mojmírovce
Spracovateľský kolektív:	Ing. Barbora Babjaková, PhD. Ing. Ivana Gecíková, PhD. Ing. Iveta Kostková doc. Ing. Viera Papcunová, PhD.

Prameň: vlastné spracovanie

PROGRAM HOSPODÁRSKEHO ROZVOJA A SOCIÁLNEHO ROZVOJA OBCE BÁB NA
OBDOBIE ROKOV 2016 – 2023

OBSAH

ÚVOD	5
ČASŤ A. ANALYTICKÁ ČASŤ	9
Časť A.I Analýza vnútorného prostredia	9
1. História obce a jej rozvoj	9
2. Hospodárska oblasť	12
2.1. Administratívne začlenenie a geografická poloha obce a väzby obce na póly ekonomického rozvoja	12
2.2. Ekonomická štruktúra a ekonomický rozvoj	13
2.2.1. Ekonomická základňa obce	13
2.2.2. Ekonomická aktivita obyvateľstva a miera nezamestnanosti	14
2.2.3. Ekonomika miestnej samosprávy	16
2.3. Technická infraštruktúra	23
2.3.1. Cestná sieť a dopravné systémy	23
2.3.2. Energetické hospodárstvo	23
2.3.3. Telekomunikácie	24
3. Sociálna oblasť	24
3.1. Obyvateľstvo	24
3.1.1. Veková štruktúra obyvateľstva	27
3.1.2. Vzdelanostná štruktúra obyvateľstva	28
3.1.3. Národnostná a konfesijná štruktúra obyvateľstva	29
3.1.4. Kultúrno-spoločenská a športová aktivita obyvateľov obce	30
3.2. Sociálna infraštruktúra	31
3.2.1. Domový a bytový fond	31
3.2.2. Školstvo	33
3.2.3. Zdravotníctvo	34
3.2.4. Sociálna starostlivosť	34
3.2.5. Služby obyvateľstvu	34
4. Oblasť environmentu a ochrany životného prostredia	35
4.1. Prírodné zdroje	35
4.1.1. Štruktúra pôdneho fondu	35
4.1.2. Vodné pomery	36
4.1.3. Flóra a fauna	37
4.2. Technická infraštruktúra	37
4.2.1. Vodné hospodárstvo	37
4.2.2. Odpadové hospodárstvo	38
5. Zhrnutie analýzy endogénnych rozvojových faktorov	38
6. Analýza silných a slabých stránok územia	40
7. Analýza príčin a dôsledkov súčasného vývoja v obci BÁB	43
8. Postoje a názory obyvateľov obce na život a dianie v obci a perspektívy jej ďalšieho vývoja	44
Časť A. II Analýza vonkajšieho prostredia	49
1. Analýza vplyvu vonkajšieho prostredia na vývoj situácie v území	49

PROGRAM HOSPODÁRSKEHO ROZVOJA A SOCIÁLNEHO ROZVOJA OBCE BÁB NA
OBDOBIE ROKOV 2016 – 2023

2. Analýza príležitostí a ohrození pre rast a rozvoj obce Báb.....	50
Časť A.III Zhodnotenie súčasného stavu rozvoja obce Báb.....	51
1. SWOT analýza obce Báb	51
2. Analýza možných rizík a hrozieb, identifikácia kritických oblastí rozvoja.....	52
3. Identifikácia východísk a možných riešení	53
3.1 Strom cieľov obce Báb	54
4. Odhad budúceho možného vývoja (Analýza silových polí)	55
Časť A.IV Ex-post hodnotenie Programu hospodárskeho a sociálneho rozvoja obce Báb (2007 – 2013)	56
ČASŤ B. STRATEGICKÁ ČASŤ	58
1. Rozvojová vízia.....	58
2. Strategické, špecifické a vecné ciele obce Báb	58
3.1 Prioritná oblasť 1 – ekonomická: Infraštruktúrna vybavenosť a ekonomický rozvoj	59
3.2 Prioritná oblasť 2 – sociálna: Sociálna infraštruktúra, služby a komunitný život... ..	60
3.3 Prioritná oblasť 3 – environmentálna: Životné prostredie a celkový vzhľad obce ..	60
4 Súlad PHRSR obce Báb s Programom hospodárskeho rozvoja a sociálneho rozvoja Nitrianskeho samosprávneho kraja na roky 2016 – 2023	61
ČASŤ C. PROGRAMOVÁ ČASŤ	62
1. Popis opatrení.....	62
ČASŤ D. REALIZAČNÁ ČASŤ	66
1. Akčný plán	67
2. Monitorovanie a hodnotenie stratégie	70
ČASŤ E. FINANČNÁ ČASŤ	75
1. Indikatívny finančný plán obce Báb.....	75
2. Viac zdrojové financovanie projektov a aktivít a možnosti financovania projektov	75
2.1 Financovanie z verejných zdrojov	76
2.2 Financovanie zo súkromných zdrojov	78
ZÁVER.....	79
ZOZNAM PRÍLOH	80

ÚVOD

Potreba tvorby Programu hospodárskeho rozvoja a sociálneho rozvoja (PHSR) obce vyplýva zo Zákona č. 539/2008 Z.z. o podpore regionálneho rozvoja a v znení jeho neskoršej novely zákona č. 309/2014 Z.z. Zákon ukladá obciam povinnosť vypracovávať a aktualizovať program hospodárskeho rozvoja a sociálneho rozvoja obce podľa potreby. PHSR predstavuje strednodobý programový dokument, ktorý vychádza z podrobnej socio-ekonomickej analýzy obce a stanovuje smer jej ďalšieho rozvoja, ciele a prvoradé potreby a úlohy v zabezpečení jej všestranného rozvoja. Výsledkom je stratégia rozvoja obce a akčný plán, ktorý transformuje definované strategické ciele do konkrétnych realizačných krokov. Vypracovanie tohto programového dokumentu je takisto podmienkou pre využitie finančných národných zdrojov ako i zdrojov EÚ.

Stratégia rozvoja obce vyjadruje predstavu obce o svojom budúcom rozvoji, ktorý sa bude snažiť dosahovať. Definovanie takejto stratégie, teda stanovenie „*kam sa chce obec dostať v období nasledujúcich 7 rokov*“, dáva obci, jej obyvateľom, podnikateľom a ďalším aktérom možnosť rozhodovať o svojom budúcom rozvoji. Obec predstavuje živý organizmus. Jednotlivé články žijú vlastným životom, avšak ovplyvňujú aj životy druhých a súčasne ovplyvňujú aj život obce ako celku. Obyvatelia obce menia priestor, v ktorom žijú rôznymi aktivitami, čo môže viesť k pozitívnemu rozvoju. Často však obyvatelia a podnikateľské subjekty vytvárajú svojimi nekoordinovanými aktivitami bariéry, ktoré brzdia rozvoj celej obce. Práve Program hospodárskeho rozvoja a sociálneho rozvoja obce Báb na roky 2016 – 2023 vytvára dôležitý priestor pre koordinovanie aktivít realizovaných v obci, ktoré prinesú synergický úžitok celej obci. Pred samotným procesom spracovania stratégie je potrebné pripraviť Zámer spracovania PHSR (tabuľka 2) spolu s Harmonogramom aktivít (tabuľka 3), ktorý umožňuje všetkým subjektom zúčastňovať sa aktívne na tvorbe a následne aj naplňaní PHSR.

Ak však má takýto dokument splňať svoju úlohu, je nevyhnutné, aby sa jeho prípravy ako aj realizácie zúčastnili všetky záujmové skupiny (obyvatelia, podnikatelia, samospráva, spolky, združenia, ďalší dôležití aktéri) a aby boli využité rôzne metódy, ktoré vedú k zapojeniu všetkých aktérov (tabuľka 4). Diskusia všetkých záujmových skupín ponúka príležitosť dozvedieť sa o rozdielnych pohľadoch na problémy v obci, o možnostiach ich riešenia, ako aj dozvedieť sa o plánoch jednotlivcov. Preto aj pri príprave tejto stratégie boli realizované 3 workshopy so zástupcami rôznych skupín z obce a dotazníkový prieskum. Spoločné plánovanie sa zároveň môže stať priestorom pre začatie spolupráce, pre vytváranie inovatívnych riešení medzi rôznymi aktérmi.

Obec v podobe programu rozvoja získava nielen nástroj na proaktívne riadenie rozvoja, založené na iniciovaní potrebných a žiaducich zmien, ale predstavuje aj určitý kontrolný nástroj naplňovania stanovených aktivít. Z tohto hľadiska ho možno vnímať ako dôležitý nástroj marketingovej komunikácie. Obec vypracovaním programu rozvoja dáva najavo záujem o svoju budúcnosť, ako aj budúcnosť svojich obyvateľov a súčasne tým preberá na seba zodpovednosť za ďalší rozvoj obce.

PROGRAM HOSPODÁRSKEHO ROZVOJA A SOCIÁLNEHO ROZVOJA OBCE BÁB NA
OBDOBIE ROKOV 2016 – 2023

Tabuľka 2 Zámer spracovania PHSR

Názov dokumentu	Program hospodárskeho rozvoja a sociálneho rozvoja obce Báb na roky 2016 – 2023
Forma spracovania	s pomocou externých odborníkov (<i>úplné spracovanie „na kľúč“</i>)
Riadenie procesu spracovania	Súčasťou zámeru tvorby PHSR bude vymedzenie projektového tímu, ktorý sa bude skladať z riadiaceho tímu a odborného konzultanta (facilitátora). Riadiaci tím bude tvoriť gestor zodpovedný za celkové spracovanie dokumentu, koordinátor zodpovedný za administratívu a organizačnú časť spracovania dokumentu, metodik zodpovedný za metodickú pomoc pri spracovaní dokumentu. Odborný konzultant bude viesť pracovné skupiny tvorené miestnymi aktérmi rozvoja, obyvateľmi a podnikateľskými subjektmi. Zoznam subjektov, ktoré budú zapojené do spracovania PHSR (starosta obce, poslanci OZ, obyvatelia, podnikateľské subjekty, cirkev, občianske združenia, spolky a ďalšie organizácie pôsobiace v obci) bude spracovaný vopred a odkonzultovaný s vedením obce. V priebehu tvorby PHSR sa tento zoznam môže dopĺňať a modifikovať. Zapojenie verejnosti a komunikácia s verejnosťou bude zabezpečená viacerými formami: prostredníctvom workshopov, elektronickej komunikácie a dotazníkového prieskumu. Dotazníkový prieskum bude realizovaný prostredníctvom dotazníkových hárkov distribuovaných v textovej podobe do domácností a zároveň bude zverejnený na stránke obce v elektronickej mutácii. O realizácii dotazníkového prieskumu a jeho význame pri tvorbe strategického dokumentu budú obyvatelia informovaní prostredníctvom miestneho rozhlasu, web-stránky obce, úradnej tabule obce a ďalších miestnych informačných zdrojoch.
Obdobie spracovania	Obdobie spracovania: december 2015 – máj 2016 Realizácia dotazníkového prieskumu – výstupom bolo spracovanie výsledkov dotazníkového prieskumu prezentovaného na 1. workshope 1. workshop – výstupom sú získané informácie k dopracovaniu analytickej časti a SWOT analýzy Analytická časť – výstupom je spracovaná analýza zdrojov poslaná na pripomienkovanie 2. workshop – výstupom je problémová analýza a strom cieľov, na základe ktorého je spracovaná strategická časť Strategická časť – výstupom je spracovaná strategická časť poslaná na pripomienkovanie 3. workshop – výstupom sú podklady pre dopracovanie dokumentu Programová časť, Realizačná časť, Finančná časť – výstupom sú spracované kapitoly implementácie stratégie poslané spolu so strategickou časťou na pripomienkovanie Pripomienkovanie a finalizácia – výstupom sú spripomienkované časti Programu rozvoja obce, finalizácia dokumentu a odovzdanie vytlačenej a elektronickej verzie na schválenie pred OZ <i>Podrobnejší harmonogram spracovania vid' Tabuľka 3</i>
Financovanie spracovania	náklady na vlastné spracovanie – 4 experti x 30 hodín náklady na získanie informačných podkladov – štatistiky, analýzy, prognózy, dotazníky: 80,- Eur

PROGRAM HOSPODÁRSKEHO ROZVOJA A SOCIÁLNEHO ROZVOJA OBCE BÁB NA
OBDOBIE ROKOV 2016 – 2023

	náklady na stretnutia – pracovné skupiny a verejnosť: 170,- Eur náklady na publicitu – tlač informačných materiálov, úprava elektronických médií: 20,- Eur
--	---

Prameň: vlastné spracovanie

Tabuľka 3 Harmonogram spracovania PHSR

Termín	HARMONOGRAM SPRACOVANIA PHSR V MESIACOCH					
	2015		2016			
	XII	XII	I.	II.	III.	IV.
Realizácia dotazníkového prieskumu						
1. workshop						
Analytická časť						
2. workshop						
Strategická časť						
3. workshop						
Programová časť						
Realizačná časť						
Finančná časť						
Pripomienkovanie a finalizácia						

Prameň: vlastné spracovanie

Tabuľka 4 Využitie participatívne metódy

METÓDA	INFORMOVANIE VEREJNOSTI	ZÍSKAVANIE NÁZOROV VEREJNOSTI	ZOHLADNENIE NÁZOROV VEREJNOSTI
Tlačené materiály			
Verejné informačné tabule	X		
Využitie existujúcich médií			
Stretnutia	X		
Internetové stránky – vrátane verejných pripomienok tzv. chatrooms	X	X	X
Stretnutia			
Stretnutia s kľúčovými ľuďmi/skupinami	X	X	X
Ťažiskové skupiny (reprezentatívne skupiny predstavujúce verejnosť)	X	X	X
Verejné stretnutia	X	X	X
Návšteva v dotknutom území	X	X	X
Verejné semináre	X	X	
Verejné vypočutie	X	X	X
Verejné vypočutie (s	X	X	X

PROGRAM HOSPODÁRSKEHO ROZVOJA A SOCIÁLNEHO ROZVOJA OBCE BÁB NA
OBDOBIE ROKOV 2016 – 2023

odbornou skupinou)			
Využitie miestnych ľudí na získavanie názorov	X	X	X
Brainstormingové stretnutia s verejnosťou	X	X	X
Rozhovory a prieskumy			
Dotazník pre širokú verejnosť	X	X	X
Prieskumy verejnej mienky	X	X	X
Poradné skupiny			
Miestne poradné skupiny	X	X	X
Odborné poradné skupiny	X	X	X
Pracovné skupiny	X	X	X
Riešenie problémov a metódy dosiahnutia konsenzu			
Využitie nezávislého moderátora/facilitátora	X	X	X
Brainstorming	X	X	X

Prameň: vlastné spracovanie

ČASŤ A. ANALYTICKÁ ČASŤ

Analytická časť založená na databáze informácií a ukazovateľov obsahuje komplexné hodnotenie a analýzu východiskovej situácie obce Báb s väzbami na širšie územie a odhad budúceho vývoja, pričom hodnotí aj možné riziká a ohrozenia vo väzbe na existujúce relevantné stratégie a koncepcie a využívanie vnútorného potenciálu územia obce, jeho limitov a rozvoja v rámci Nitrianskeho samosprávneho kraja.

Časť A.I Analýza vnútorného prostredia

1. HISTÓRIA OBCE A JEJ ROZVOJ

Obec Báb sa písomne prvýkrát spomína v r. 1156 v listine, ktorá je uložená v archíve ostrihomskej kapituly, kde ostrihomský arcibiskup Martýrius daroval kapitule desiatky z farnosti ostrihomskej, nitrianskej, hontianskej a tekovskej. Pri vymenovaní obcí, ktoré patrili pod nitriansku farnosť, stretáme sa s názvami: Jegu' = Zbehy, Duor = Malé Dvorany- Bojná, Cípur = Čápor, Bab = Báb, Brodnic = Šaľa, Pta = Pata. Vtedajšia osada Báb spadala k Nitre. Bábska farnosť sa v listinách udáva ako „parochia Antigua“ = starobylá farnosť. Toto pridelenie osady Báb k nitrianskej hradskej farnosti je celkom prirodzené, nakoľko už v tom čase povedľa Bábu viedla do Nitry cesta z Trnavy cez Šintavu. Slúžila ona nielen obchodníkom, ale aj vojakom. Vznik obce môže súvisieť aj príchodom a pôsobením rytierskych mníchov – templárov, ktorí začiatkom 12. stor. (r.1190) založili na Slovensku niekoľko kláštorov. Podľa Bábskej kroniky, kde sa zmieňuje o vizitácii fary z r. 1713, by mali byť práve templári zakladateľmi kostola v Bábe. Obyvateľstvo, ktoré žilo na území Bábu, bolo najmä slovenské - potomkovia obyvateľov Veľkej Moravy, v historických prameňoch sa spomínajú aj obyvatelia maďarskej národnosti a ako obchodníci Nemci a Židia.

Dejiny Bábu úzko súvisia aj s dejinami nitrianskych zemepánskych rodov nitrianskej stolice. Najvýznamnejším a najstarším predkom grófov bol nitriansky župan Tomáš, ktorý so synmi Alexandrom a Šebušom vystupuje po boku uhorských kráľov hneď od začiatku 13. stor. Tomášovi synovia získali hodnosť kráľovských čašníkov, neskôr sa Šebuš stal tiež nitrianskym županom. Tomáš zomrel (1216).

Z rokov 1332 – 1337 je zachovaná správa, že v Bábe bol farárom Peter (Petrus Plebanus de Báb) Podľa dostupných prameňov sú dejiny obce až do polovice 16. storočia pomerne neznáme.

V 16. storočí (1559) je bábska farnosť bez cintorína, mnohé roky opustená a bez farára. Spravuje ju farár zo Šintavy, ako i opustenú farnosť v Pate a Šoporni. V rokoch 1614 a 1625 v obci kázali luteránsky kazatelia Michal Zserdahelyi a Pavol Bikessi, zadunajský supertident. V tomto období (1616) dostal sa na ostrihomský arcistolec Peter Pazmány, obrátenec z kalvínskych rodičov. Z jeho popudu bola vybudovaná /1635/ v Trnave slávna univerzita, ktorej väčšinu žiactva tvorili Slováci, ale aj vyučovali mnohí významní slovenskí dejatelia.

V záznamoch kroník je uvedené, že Báb za tureckých vojen dodal najviac vojska na nitriansky hrad. Drevený hrad, ktorý sa v tých časoch v Bábe nachádzal, bol vtedy Turkami spálený. Jeho miesto však nie je známe.

PROGRAM HOSPODÁRSKEHO ROZVOJA A SOCIÁLNEHO ROZVOJA OBCE BÁB NA OBDOBIE ROKOV 2016 – 2023

Súčasná obec Báb vznikla spojená z dvoch samostatných osád. Rozdiel medzi Veľkým a Malým Bábom sa začal od 28.6. 1723, čo bolo dôležité i pre pochovávanie občanov na cintorínoch. V r.1725 bolo tu usadené vojsko Kniežaťa Emanuela z Turína a tu táborilo vojsko Jána Pálfyho.

Obec Báb bola zemianska obec, charakterom skôr mestečko, lebo sa latinsky písalo „oppidum“ Báb, t.j. mestečko a taktiež malo niektoré práva a výsady mesta. Patrilo medzi ne právo meča, ktoré mali tunajší zemepáni. Tuanjší zemepáni mohli na smrť odsúdiť obesením. Šibenica stála na Bakohegyi (Bagohedi, čiže Katov vršok). Kat, ktorý mal bývanie pod týmto vrškom. Terajšie meno poľa, časti chotára Bagohedi, t.j. Močkový-tabakový vrch je skomolenina. Presné postavenie šibenice podľa ústneho podania bolo na mieste, kde bol donedávna kríž s plechovou postavou Krista, lebo dedovia prízvukovali: Nechod' po tej zemi, prežhnaj sa, keď ideš okolo, tam páni chudákov vešali“. Označenie tohto miesta bolo odstránené.

V Bábe sa nachádzal aj pranier (stĺp hanby) stojaci pred školou (bývalá stará pošta), viac však pred kostolom po pravej strane hlavného vchodu, ktorý bol opatrený vmurovanými železnými klinmi a ohnivkami, na ktoré bývali priviazaní všetci previnilci (zlodeji), ako i nevydaté dievky v tehotenstve, aby takto zvlášť v nedeľu boli vystavení na posmech a hanbu pred všetkými občanmi. Významné postavenie Bábu od 1788 dokazuje veľký bábsky jarmok, ktorý sa konal 31. júla (na Ignáca) každý rok. Z remeselníkov mali zastúpenie pečienkárky, čižmári, plátenkári, hrnčiari, chomutári, cukrikari, medovníkari a mnoho iných v tom čase prekvitajúcich remeselníkov. Už 9 dní pred tým na spomínanom stĺpe bola vystrčená ruka s mečom na znak, že bude jarmok, ktorá však ku koncu 19 stor. zhorela.

Kostol, ktorý sa v obci nachádza bol dostavaný v r.1770 z tehál kameňa, pokrytý šindľom na pôvodnom mieste predošlého kostola. Jeho vnútro bolo dokončené v r.1777 a v tých rozmeroch, ako je tomu teraz. Bolo v ňom 16 lavíc z jedľového dreva. Zvony boli tri, väčší 400 kg. Okolo kostola bol cintorín, na ktorom sa od r.1763 nepochováva. Od r. 1763 je nový cintorín za kalváriou. Vo Veľkom Bábe bol zriadený v r.1764 mimo obce na vršku oproti lesu, terajší cintorín. Kostol je zasvätený sv. Imrichovi.



Obrázok 1 Kostol sv. Imricha



Obrázok 2 Kríž

Prameň: <http://www.obecbab.sk/g/198/obec-kostol.html>

V 1790 v M. Bábe bolo panstvo grófa Zichiho. Z 19. stor. pochádzajú hlinené domy so slamenou valbovou a sedlovou strechou. Vstup do pitvora zdôrazňuje výpustok. Išlo prevažne

PROGRAM HOSPODÁRSKEHO ROZVOJA A SOCIÁLNEHO ROZVOJA OBCE BÁB NA OBDOBIE ROKOV 2016 – 2023

o trojpriestorové domy s komorou. V prvých desaťročiach 20. stor. maľovali prstami na mokré omazané dvorové steny domov veľké vzory, ornamenty miestnych výšiviek, čo je západoslovenský variant. V rámci jarného zvykoslovia vítali deti leto rozkvitnutými haluzami vrb, ktoré ozdobili výduvkami ofarbených vajec, papierovými stuhami a retiazkami.

Medzi dominanty obce Báb okrem paria okrem kostola viaceré stavby, medzi ktorými dominujú:

Secesný kaštieľ, ktorý sa nachádza v časti Alexandrov dvor 3 km od samotnej obce, bol postavený začiatkom 20. storočia. Jedná sa o dvojpodlažnú budovu so strešným vyvýšením a bočnými rizalitmi. V okolí zámočku sa rozprestiera park s celkovou rozlohou 6,5 ha. Vedľa zámočku sa nachádza menšia hospodárska budova, ktorá sa nazýva aj malý zámoček. V parku sa nachádzajú vychádzkové cestičky, mostíky, lavičky. Park a kaštieľ sú v osobnom vlastníctve a pre ďalší rozvoj obce bez súhlasu či spolupráce vlastníka je zámoček nevyužitelný.



Obrázok 3 Secesný kaštieľ

Prameň: <http://www.obecbab.sk/g/199/obec-kastiel.html>



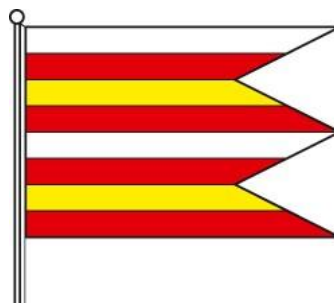
Obrázok 4 „Malý“ zámoček

Symbolmi obce sú erb, vlajka a pečat'. Erb obce tvorí v červenom štíte dvoma striebornými, zlatom prepásanými ľaliami na strieborných listnatých stopkách ovenčené zlatoodeť rameno, prevýšené zlatou, perlami zdobenou zlatou korunou a ozbrojené striebornou šablou so zlatou rukoväťou. Súčasný erb predstavuje spojenie historického symbolu Veľkého Bábu z 18. stor., ktorým bolo šablou obrnené rameno a ľalie s korunou, atribútov sv. Imricha, ktorý bol zobrazený v pečati Malého Bábu z r. 1709.



Obrázok 4 Erb obce Báb

Prameň: http://www.vs.sk/heraldreg/wp_detail.aspx?ID=488

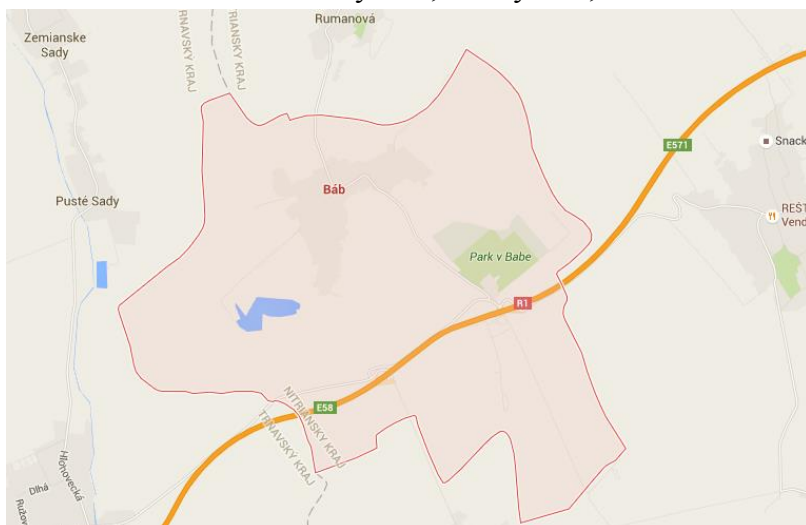


Obrázok 5 Vlajka obce Báb

2. HOSPODÁRSKA OBLASŤ

2.1. ADMINISTRATÍVNE ZAČLENENIE A GEOGRAFICKÁ POLOHA OBCE A VÄZBY OBCE NA PÓLY EKONOMICKÉHO ROZVOJA

Obec Báb leží v plytkej dolinke juhozápadnej časti Nitrianskej pahorkatiny. Chotár tvorí odlesnená sprašová pahorkatina, prevažne s hnedozemnými pôdami, v dolinách lužnými pôdami. Obec Báb leží 19 km západne od mesta Nitra. Obec patrí do regiónu VITIS. Obec bezprostredne susedí s obcou Veľké Zálužie, Rumanová, Pusté Sady a Jarok. Z hľadiska územno–správneho členenia patrí obec do okresu Nitra a do Nitrianskeho samosprávneho kraja. Kataster obce Báb tvoria miestne časti Malý Báb, Veľký Báb, Alexandrov dvor.



Obrázok 6 Geografická poloha obce Báb

Prameň: <https://www.google.sk/maps>

Dopravná poloha obce je vo väzbe na región pomerne priaznivá. Obec leží 19 km od okresného mesta a súčasne regionálneho Nitra. Od hlavného mesta Slovenska Bratislavy je vzdialená 78 km.

Od pólov ekonomického rozvoja nadnárodného významu akými sú Győr či Viedeň je obec vzdialená 94 km (Győr, Maďarská republika), 155 km (Viedeň, Rakúsko).

Od pólov ekonomického rozvoja širšieho regionálneho významu a regionálneho významu je vzdialená nasledovne:

- | | |
|-----------------|----------|
| – Trnava | 34,5 km, |
| – Sered' | 17,7 km, |
| – Hlohovec | 18,0 km |
| – Veľké Zálužie | 7,6 km, |
| – Pata | 11,2 km. |

2.2. EKONOMICKÁ ŠTRUKTÚRA A EKONOMICKÝ ROZVOJ

Ekonomické, t.j. výrobné činnosti patria medzi základné faktory ovplyvňujúce socioekonomickú úroveň obce. Ich význam spočíva v tom, že ovplyvňujú nielen ekonomickú, ale i sociálnu úroveň v obci. Sú zdrojom pracovných príležitostí, predstavujú zdroj príjmov pre zamestnancov, tvoria verejné príjmy, zhodnocujú podmienky územia, v ktorom sú alokované a vytvárajú širšie ekonomické väzby. Ekonomické činnosti v obci môžeme hodnotiť cez sektorovú štruktúru (zastúpenie činností primárneho, sekundárneho či terciárneho sektora) alebo cez štruktúru podnikov.

2.2.1. Ekonomická základňa obce

Ekonomickú základňu obce reprezentujú najmä súkromné podniky. Podnik predstavuje právnickú osobu, ktorá vykonáva sústavnú činnosť s cieľom dosahovať zisk. Patria sem korporácie (podniky vo vlastníctve skupiny subjektov, ako napr. akciové spoločnosti, družstvá, spoločnosti s ručením obmedzeným a pod.) a kvázikorporácie (podniky vo vlastníctve jedného subjektu). Podniky môžu mať podobu právnických osôb (ďalej PO) alebo fyzických osôb – podnikateľov (ďalej FO).

Právnické osoby sú právne jednotky, existenciu ktorých upravuje zákon nezávisle od jednotlivcov alebo inštitúcií, ktoré ich vlastnia alebo sú jej členmi. Neziskové inštitúcie tvoria právnické osoby slúžiace finančným a nefinančným korporáciám, štátnej správe a domácnostiam, ako napr. rozpočtové organizácie, príspevkové organizácie, ktorých tržby z činnosti nepresahujú 50 % vykazovaných nákladov, ďalej občianske združenia, spolky a kluby, politické strany, cirkvi a iné.¹

V obchodnom registri SR je v obci Báb k 31. decembru evidovaných 26 právnických osôb. Výsledky prezentované v tabuľke 5 poukazujú, že v období rokov 2010 - 2014 došlo v obci ku každoročnému nárastu počtu právnických osôb. Na uvedenom náraste sa podieľali predovšetkým právnické osoby ziskové, ktorých počet sa v roku 2014 v porovnaní s rokom 2010 zvýšil o 10 subjektov, čo predstavuje nárast o 100%. Výrazne nižšie tempo rastu zaznamenala kategória právnických osôb neziskových, ktorých počet v roku 2014 v porovnaní s rokom 2010 vzrástol o 1 subjekt, čo predstavuje nárast o 20% nárast. Napriek tomu v obci právnických osôb menej, skôr prevládajú živnostníci. K 31.1.2016 bolo v obchodnom registri evidovaných 23 subjektov, z toho 20 spoločností s ručením obmedzeným, 1 poľnohospodárske družstvo, 1 samostatne podnikajúca fyzická osoba a obec ako právnická osoba.

Tabuľka 5 Vývoj počtu právnických osôb podľa ziskovosti v rokoch 2010-2014

Ukazovateľ \ Rok	2010	2011	2012	2013	2014	Index 2014/2010
Právnické osoby neziskové	5	5	5	5	6	1,2
Právnické osoby ziskové	10	11	11	15	20	2
Spolu	15	16	16	20	26	1,7

Prameň: vlastné spracovanie na základe podkladov z www.statistics.sk

¹ http://px-web.statistics.sk/PXWebSlovak/index_txt.htm

PROGRAM HOSPODÁRSKEHO ROZVOJA A SOCIÁLNEHO ROZVOJA OBCE BÁB NA
OBDOBIE ROKOV 2016 – 2023

Fyzické osoby - podnikatelia nezapísaní v obchodnom registri sú osoby podnikajúce na vlastnú zodpovednosť podľa osobitných predpisov. Sú to živnostníci (podnikajúci na základe živnostenského zákona), osoby so slobodným povoláním (osoby podnikajúce na základe iného ako živnostenského zákona, napr. advokáti, lekári, audítori a iní) a samostatne hospodáriaci roľníci. Z tabuľky 6 vyplýva, že počas obdobia rokov 2009-2013 v obci bol trend vývoja počtu fyzických osôb kolísavý. V rokoch 2010 a 2014 došlo v porovnaní s rokmi predchádzajúcimi k poklesu počtu fyzických osôb, pod čo sa podpísal najmä pokles počtu živnostníkov o 8 %. Kategória SHR zaznamenala nárast až o 150 %. V sledovanom období v obci nebol vykazovaný žiaden subjekt, ktorý by patril ku kategórii slobodných povolání.

Tabuľka 6 Vývoj počtu fyzických osôb - podnikateľov v rokoch 2010-2014

Ukazovateľ	Rok					Index 2014/2010
	2010	2011	2012	2013	2014	
Živnostníci	101	100	93	94	93	0,92
Slobodné povolania	0	0	0	0	0	0
Samostatne hospodáriaci roľníci	2	2	3	5	5	2,5
Spolu	103	102	96	99	98	0,95

Prameň: vlastné spracovanie na základe podkladov z www.statistics.sk

Z hľadiska sektorovej štruktúry je primárny sektor v obci (poľnohospodárstvo, lesníctvo, rybné hospodárstvo a ťažba) zastúpený spoločnosťou VINIDI s.r.o., ktorá sa venuje spracovaniu hrozna a výrobe vína. V obci pôsobí viacero SHR. Poľnohospodárske družstvo Báb s.r.o. je v súčasnosti nefunkčné. Sekundárny sektor nie je zastúpený žiadnou firmou, ostatné firmy sa venujú predovšetkým sektoru služieb.

Podnikateľské subjekty v obci predstavujú skupinu tzv. samozamestnávateľov. Ekonomicky aktívne obyvateľstvo (EAO) nachádza pracovné príležitosti v okolitých obciach, resp. v širšom okolí obce (Nitra, Veľké Zálužie, Rišňovce). Potvrďuje to aj vysoká hodnota ukazovateľa dochádzka do zamestnania získaná v rámci SODB 2011 (%).

2.2.2. Ekonomická aktivita obyvateľstva a miera nezamestnanosti

Počet ekonomicky aktívneho obyvateľstva v obci za obdobie rokov 2001 – 2011 vykazoval nárast o 102 EAO, čo predstavuje 23 %. Pozitívne je však možné hodnotiť narastajúci počet pracujúcich v obci, kedy nárast počtu pracujúcich v roku 2011 v porovnaní s rokom 2001 predstavoval 24 %, t.j. nárast o 69 pracujúcich. V dôsledku štrukturálnych zmien nielen na miestnej úrovni, ale aj na národnej úrovni došlo za obdobie rokov 2001 – 2011 k poklesu počtu nezamestnaných v obci, o 28 %.

Tabuľka 7 Ekonomická aktivita obyvateľov v obci v rokoch 2001-2011

Ukazovateľ	Rok	jednotky	index	
			2001	2011
				2011/2001

**PROGRAM HOSPODÁRSKEHO ROZVOJA A SOCIÁLNEHO ROZVOJA OBCE BÁB NA
OBDOBIE ROKOV 2016 – 2023**

Ekonomicky aktívne obyvateľstvo	abs.	439	541	1,23
Počet pracujúcich	abs.	282	351	1,24
Podiel pracujúcich na EAO	%	64	64	1
Počet nezamestnaných	abs.	121	88	0,72

Prameň: vlastné spracovanie na základe SODB 2001 a 2011

Na základe údajov o ekonomickej aktivite obyvateľstva získaných prostredníctvom SODB 2011 (tabuľka 8) môžeme konštatovať, že obyvatelia obce sú najväčším podielom zamestnaní vo verejnej správe, maloobchode a v špecializovaných stavebných činnostiach. Obyvatelia obce bez ohľadu na odvetvie, v ktorom sú aktívni, výraznou mierou dochádzajú do zamestnania mimo obec. 100 % dochádzku do zamestnania sme zaznamenali vo viacerých skúmaných odvetviach. Celková dochádzka za prácou mimo obec je až 77 %.

Tabuľka 8 Ekonomicky aktívne osoby podľa odvetvia ekon. činností v roku 2011

Ukazovateľ	spolu	Podiel (v %)	z toho dochádza do zamestnania	Podiel (v %)
Odvetvie ekonomickej činnosti				
Pestovanie plodín a chov zvierat, poľovníctvo a služby s tým súvisiace	24	4,67	16	4,02
Lesníctvo a ťažba dreva	3	0,58	2	0,50
Výroba potravín	18	3,50	16	4,02
Výroba nápojov	14	2,72	12	3,02
Výroba textilu	1	0,19	0	0,00
Výroba odevov	4	0,78	1	0,25
Výroba kože a kožených výrobkov	7	1,36	5	1,26
Spracovanie dreva a výroba výrobkov z dreva a korku okrem nábytku; výroba predmetov zo slamy a prúteného materiálu	2	0,39	2	0,50
Výroba papiera a papierových výrobkov	3	0,58	1	0,25
Tlač a reprodukcia záznamových médií	3	0,58	2	0,50
Výroba základných farmaceutických výrobkov a farmaceutických prípravkov	4	0,78	2	0,50
Výroba výrobkov z gumy a plastu	10	1,95	8	2,01
Výroba ostatných nekovových minerálnych výrobkov	1	0,19	1	0,25
Výroba a spracovanie kovov	2	0,39	0	0,00
Výroba kovových konštrukcií okrem strojov a zariadení	8	1,56	6	1,51
Výroba počítačových, elektronických a optických výrobkov	13	2,53	10	2,51
Výroba elektrických zariadení	8	1,56	7	1,76
Výroba strojov a zariadení i. n.	6	1,17	5	1,26
Výroba motorových vozidiel, návesov a prívesov	14	2,72	10	2,51
Výroba nábytku	4	0,78	1	0,25
Iná výroba	2	0,39	1	0,25
Oprava a inštalácia strojov a prístrojov	5	0,97	3	0,75
Dodávka elektriny, plynu, pary a studeného vzduchu	4	0,78	4	1,01
Zber, spracúvanie a likvidácia odpadov; recyklácia materiálov	1	0,19	1	0,25
Výstavba budov	19	3,70	14	3,52
Inžinierske stavby	15	2,92	12	3,02
Špecializované stavebné práce	40	7,78	36	9,05

**PROGRAM HOSPODÁRSKEHO ROZVOJA A SOCIÁLNEHO ROZVOJA OBCE BÁB NA
OBDOBIE ROKOV 2016 – 2023**

Veľkoobchod a maloobchod a oprava motorových vozidiel a motocyklov	2	0,39	1	0,25
Veľkoobchod, okrem motorových vozidiel a motocyklov	20	3,89	17	4,27
Maloobchod okrem motorových vozidiel a motocyklov	32	6,23	25	6,28
Pozemná doprava a doprava potrubím	19	3,70	17	4,27
Vodná doprava	1	0,19	0	0,00
Skladové a pomocné činnosti v doprave	12	2,33	9	2,26
Poštové služby a služby kuriérov	3	0,58	3	0,75
Ubytovanie	5	0,97	5	1,26
Činnosti reštaurácií a pohostinstiev	16	3,11	12	3,02
Nakladateľské činnosti	1	0,19	1	0,25
Telekomunikácie	5	0,97	2	0,50
Počítačové programovanie, poradenstvo a súvisiace služby	2	0,39	2	0,50
Informačné služby	4	0,78	3	0,75
Finančné služby, okrem poistenia a dôchodkového zabezpečenia	2	0,39	2	0,50
Poistenie, zaistenie a dôchodkové zabezpečenie okrem povinného sociálneho poistenia	3	0,58	2	0,50
Pomocné činnosti finančných služieb a poistenia	1	0,19	1	0,25
Činnosti v oblasti nehnuteľností	4	0,78	2	0,50
Právne a účtovnícke činnosti	5	0,97	3	0,75
Vedenie firiem; poradenstvo v oblasti riadenia	3	0,58	2	0,50
Architektonické a inžinierske činnosti; technické testovanie a analýzy	5	0,97	4	1,01
Vedecký výskum a vývoj	3	0,58	3	0,75
Reklama a prieskum trhu	2	0,39	1	0,25
Ostatné odborné, vedecké a technické činnosti	4	0,78	2	0,50
Prenájom a lízing	1	0,19	1	0,25
Sprostredkovanie práce	1	0,19	1	0,25
Bezpečnostné a pátracie služby	3	0,58	2	66,67
Administratívne, pomocné kancelárske a iné obchodné pomocné činnosti	3	0,58	3	100,00
Verejná správa a obrana; povinné sociálne zabezpečenie	45	8,75	38	84,44
Vzdelávanie	20	3,89	19	95,00
Zdravotníctvo	19	3,70	19	100,00
Starostlivosť v pobytových zariadeniach (rezidenčná starostlivosť)	2	0,39	2	100,00
Sociálna práca bez ubytovania	1	0,19	1	100,00
Činnosti členských organizácií	1	0,19	1	100,00
Oprava počítačov, osobných potrieb a potrieb pre domácnosti	1	0,19	1	100,00
Ostatné osobné služby	2	0,39	1	50,00
Nezistené	26	5,06	12	46,15
Spolu	514	100	398	77,43

Prameň: <http://census2011.statistics.sk/tabulky.html>, vlastné spracovanie

2.2.3. Ekonomika miestnej samosprávy

Podmienky pre vplyv miestnej samosprávy na rozvoj obce určujú tri zásadné faktory:

1. disponibilné finančné prostriedky, ktoré má v príjmovej časti rozpočtu,
2. majetok obce, ktorý má vo vlastníctve,

3. kvalita samosprávneho manažmentu, ktorý rozhoduje o využití majetku a o finančných prostriedkoch.

Zo zákona o obecnom zriadení a z kompetenčného zákona vyplývajú obciam mnohé kompetencie, na realizáciu ktorých je potrebný rovnako majetok ako aj finančné prostriedky. Problémom je, že rozhodujúca časť činností, ktoré zabezpečuje obec pre obyvateľov či podnikateľov má charakter verejných úžitkov (miestne komunikácie, osvetlenie, kultúrne a športové aktivity, sociálna starostlivosť a i.), ktoré nie sú oceňované.

Obec teda nezískava späť do rozpočtu financie za náklady, ktoré sú spojené s výkonom jej kompetencií v plnom rozsahu, ale len z malej časti.

2.2.3.1. Finančné hospodárenie miestnej samosprávy

Finančné hospodárenie samosprávy charakterizuje rozpočet obce, konkrétne jeho príjmová a výdavková časť a narábanie s disponibilnými finančnými prostriedkami. Okrem stálych príjmov, ktoré zabezpečujú obci dane, a to tak miestne ako i podielové, sa na vlastných príjmoch podieľajú aj príjmy nedaňové – predovšetkým príjmy z využívania majetku.

Fiškálna decentralizácia uplatňovaná od 1.1.2005 priniesla obciam zásadné zmeny týkajúce sa ich financovania. Ďalšou výraznou zmenou je aj zásada tvorby viacročných rozpočtov (3 roky) a s tým súvisiaca aj povinná štruktúra rozpočtu vo forme jednotlivých programov, ktoré by mali byť úzko previazané práve s PHSR obce.

2.2.3.1.1. Bežný rozpočet

Bežný rozpočet sa zostavuje ako bilancia bežných príjmov a bežných výdavkov vzťahujúcich sa k rozpočtovému roku. Bežný rozpočet slúži obci na zabezpečovania bežného (každodenného) chodu obce. Ide o príjmy a výdavky, ktoré sa pravidelne opakujú (napr. príjmy z podielových a miestnych daní, mzdy a odvody zamestnancov, nákup krátkodobého vybavenia, náklady spojené s bežnou údržbou a pod.). Bežný rozpočet má obec povinnosť plánovať ako vyrovnaný (príjmy = výdavky). alebo ako prebytkový (príjmy prevyšujú výdavky).

Príjmy bežného rozpočtu

Z tabuľky 9 vyplýva, že v období rokov 2010 až 2014 obec vykazovala rastúci trend v bežných príjmoch s výnimkou roku 2011, kedy bol zaznamenaný pokles o 4,5 tis. Eur, čo predstavuje 1 %. V ďalších rokoch došlo k nárastu celkových bežných príjmov obce v porovnaní s rokom 2010 o 14 %. V porovnaní rokov 2010 a 2014 došlo k nárastu celkových bežných príjmov obce o 11,3 %. Daňová sila obce predstavuje podiel daňových príjmov obce na jedného obyvateľa. V obci Báb daňová sila obce zaznamenala v rokoch 2010-2013 rastúci trend. V roku 2014 oproti roku 2013 zaznamenala pokles o 100 Eur na obyvateľa. Ďalší významný ukazovateľ ekonomická sila obce, ktorý posudzuje bežné príjmy na obyvateľa obce, zaznamenal za roky 2010 – 2012 nárast o 16 %. V ďalších dvoch skúmaných rokoch 2013 a 2014 pokles o 3,5 %. V celom skúmanom období však došlo k nárastu ekonomickej sily obce na jedného obyvateľa 50 Eur, čo predstavuje 1 %.

PROGRAM HOSPODÁRSKEHO ROZVOJA A SOCIÁLNEHO ROZVOJA OBCE BÁB NA
OBDOBIE ROKOV 2016 – 2023

Tabuľka 9 Príjmy bežného rozpočtu obce Báb za obdobie rokov 2010 – 2014 (v tis. €)

Klasifikácia príjmov	2010	2011	2012	2013	2014	Index 2014/2010
100 Daňové príjmy spolu	243,0	266,7	275,6	299,9	295,8	1,07
z toho výnos dane z príjmov poukázaný územnej samospráve	152,7	190,3	202,2	224,1	222,4	1,46
dane z nehnuteľností	69,1	59,7	59,5	58,9	55,3	
miestne dane	12,9	7,1	1,0	1,1	1,2	0,80
odvoz TKO	8,3	9,6	12,9	15,8	16,9	2,0
200 Nedaňové príjmy spolu	42,1	62,0	50,9	52,8	56,2	1,33
z toho z využívania majetku	8,5	13,8	10,6	9,6	10,3	1,2
administratívne poplatky a iné nedaňové príjmy	33,6	48,2	40,3	43,2	45,9	1,37
300 Granty a transfery	207,0	199,7	207,9	324,4	249,3	1,2
Z toho dotácie na prenesený výkon	192,8	194,7	202,8	221,8	230,0	1,19
ostatné transfery	14,22	5,0	5,1	102,6	19,3	1,36
Bežné príjmy spolu	533,4	528,9	608,4	608,6	603,3	1,13
Daňová sila obce (v €)	0,23	0,26	0,26	0,28	0,27	1,18
Ekonomická sila obce (v €)	0,50	0,51	0,58	0,57	0,55	1,10

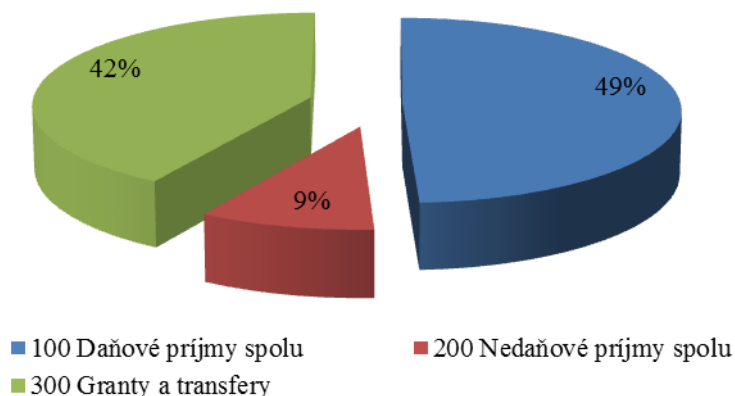
Prameň: Obecný úrad Báb, vlastné spracovanie

V rámci daňových príjmov je možné sledovať podobný trend ako pri celkových bežných príjmoch, s tým rozdielom, že nárast daňových príjmov nastáva od roku 2010 až do roku 2013. Tým, že počas sledovaného obdobia narastal počet obyvateľov obce, narastal aj príjem z podielovej dane, ktorej nárast v roku 2013 v porovnaní s rokom 2010 predstavoval 23,4 %. V roku v 2014 daňové príjmy obce poklesli oproti roku 2013 o 2 %. Obec v rámci miestnych daní vyrubuje pre svojich obyvateľov okrem dane z nehnuteľností aj daň za psa a daň za užívanie verejného priestranstva a daň z ubytovania. Pri dani z nehnuteľností, ale aj pri ostatných miestnych daniach, sa celkový objem získaných finančných prostriedkov menil iba nepatrne resp. udržiaval sa na rovnakej úrovni. V roku 2010 a 2011 obec mala príjem aj z dane za umiestnenie jadrového zariadenia. V ďalších rokoch už táto daň dôsledku zmien ochranných pásiem JE bola pre obec nerelevantná.

V rámci nedaňových príjmov sa príjmy z administratívnych poplatkov, ktoré sú prevažne tvorené príjmami z pokút, správnych poplatkov za osvedčenie podpisov a listín, vydávanie povolení v stavebnom konaní, vydávanie potvrdení a pod. pohybovali v rozpätí 77 % (rok 2011) – 82 % (rok 2013) z celkových nedaňových príjmov. Okrem toho obec v rámci týchto príjmov získavala finančné prostriedky aj z poplatkov za predaj výrobkov a služieb ako aj z poplatkov za školské zariadenia. Príjmy z využívania majetku tvorili príjmy z prenajatých obecných pozemkov, budov a priestorov. Iné nedaňové príjmy boli tvorené predovšetkým úrokmi z vkladov, príjmami z náhrad z poistného plnenia, dobropisov a pod.

Granty a transfery boli účelovo viazané a predstavovali predovšetkým príjmy na prenesený výkon štátnej správy, v rokoch 2013 a 2014 bola obec zapojená prostredníctvom základnej školy do projektu cez Agentúru MŠVVaŠ SR. V týchto rokoch obec získala pre ZŠ aj dar

Z hľadiska celkových bežných príjmov obce najväčší podiel predstavovali v roku 2014 príjmy vo forme daňových príjmov (49 %). Nedaňové príjmy, ktoré predstavujú predovšetkým príjmy z využívania majetku a ich podiel bol 9 % a granty a transfery tvorili 42 % - ný podiel (obrázok 7).



Obrázok 7 Štruktúra bežných príjmov obce v roku 2014 (v%)

Prameň: záverečné účty, vlastné spracovanie

Výdavky bežného rozpočtu

Obec Báb v období rokov 2009 - 2013 sledovala bežné výdavky podľa funkčnej klasifikácie výdavkov. Vývoj celkových bežných výdavkov v obci mal kolísavý trend. V roku 2011 v porovnaní s rokom predchádzajúcim poklesli bežné výdavky o 9,9%, avšak v roku nasledujúcom (2012) narástli o 11,9 %. V roku 2013 pokračoval trend znižovania bežných výdavkov, avšak v roku 2014 v porovnaní s rokom 2013 došlo k nárastu bežných výdavkov o 4 %. V porovnaní rokov 2010 a 2014 došlo k poklesu celkových bežných výdavkov o 1 %.

V rámci štruktúry výdavkov počas sledovaného obdobia došlo k výrazným zmenám najmä v programoch 02 Obrana a 04 Ekonomická oblasť, v ktorých výdavky klesli o viac ako polovicu, 10 Sociálne zabezpečenie o 45 %, 08 Rekreačia, kultúra a náboženstvo poklesli 22 %, v programe 07 Zdravotníctvo, kde výdavky sa v roku 2014 neevidovali, nakoľko v obci neboli poskytované zdravotnícke služby. Nárast výdavkov v rokoch 2010 - 2014 bol zaznamenaný v programoch 05 Ochrana životného prostredia a 09 Vzdelávanie o 28 %.

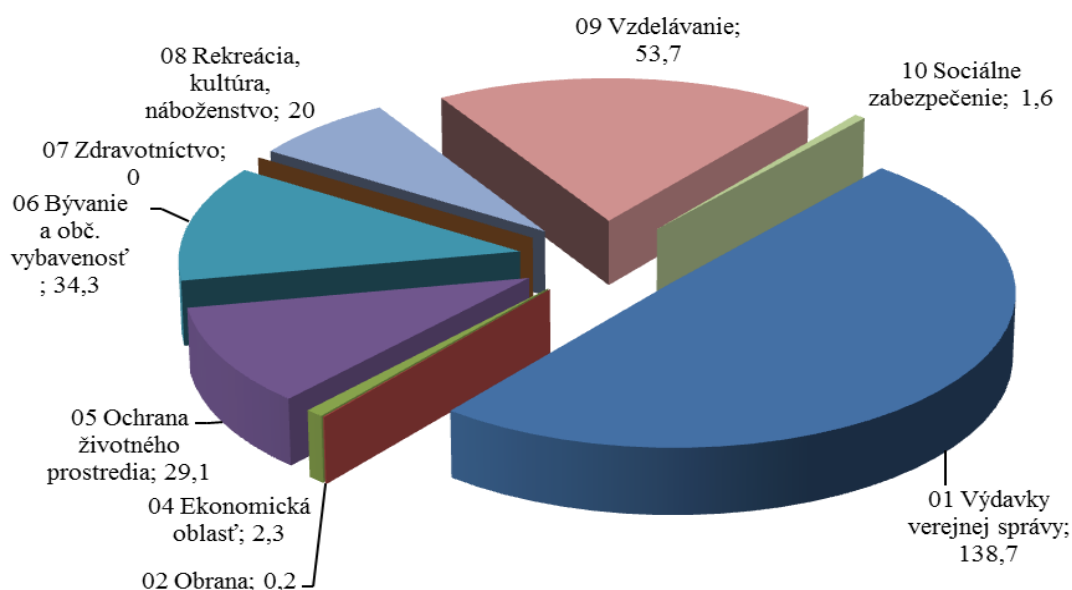
PROGRAM HOSPODÁRSKEHO ROZVOJA A SOCIÁLNEHO ROZVOJA OBCE BÁB NA
OBDOBIE ROKOV 2016 – 2023

Tabuľka 10 Výdavky bežného rozpočtu obce Báb podľa funkčnej klasifikácie za obdobie rokov 2010 – 2014 (v tis. €)

Jednotlivé programy	2010	2011	2012	2013	2014	Index 2014/2010
01 Výdavky verejnej správy	132	116,8	143,6	124,8	138,7	1,05
02 Obrana	0,5	0,2	0,2	0,2	0,2	0,40
04 Ekonomická oblasť	5,6	9,9	5,1	4,6	2,3	0,41
05 Ochrana životného prostredia	22,7	28,1	24,3	27,6	29,1	1,28
06 Bývanie a obč. vybavenosť	36,0	33,1	37,4	34,7	34,3	0,95
07 Zdravotníctvo	1,2	1,2	8,3	0,4	0	0,00
08 Rekreačia, kultúra, náboženstvo	25,7	13,9	24,8	18,5	20,0	0,78
09 Vzdelávanie	41,8	48,2	56,9	55,2	53,7	1,28
10 Sociálne zabezpečenie	2,9	1,9	1,2	1,3	1,6	0,55
Bežné výdavky spolu	282,3	253,3	301,9	267,3	279,9	0,99

Prameň: Obecný úrad Báb, vlastné spracovanie

Najväčší podiel výdavkov v rámci bežného rozpočtu obce v roku 2014 tvoria výdavky na program 01 Výdavky verejnej správy (49,6 %) a program 09 Vzdelávanie (19,2 %). Takmer 12,3 % obec vynakladá na program 06 Bývanie a 7,14 % na program 08 Rekreačia, kultúra, náboženstvo. Percentuálne čerpanie výdavkov bežného rozpočtu je prezentované v obrázku 8.



Obrázok 8 Podiel jednotlivých programov na bežných výdavkoch obce v roku 2014 (v %)

Prameň: záverečný účet obce Báb 2014, vlastné spracovanie

2.2.3.1.2. Kapitálový rozpočet

Kapitálový rozpočet sa týka tvorby dlhodobých aktív, čo znamená, že slúži na tvorbu a zhodnocovanie majetku, má investičný charakter. Kapitálový rozpočet môže byť plánovaný ako prebytkový (príjmy prevyšujú výdavky), ako vyrovnaný (príjmy = výdavky), ale môže byť

PROGRAM HOSPODÁRSKEHO ROZVOJA A SOCIÁLNEHO ROZVOJA OBCE BÁB NA
OBDOBIE ROKOV 2016 – 2023

aj schodkový (príjmy sú nižšie ako výdavky), ale len za podmienok stanovených zákonom č. 583/2004 Z. z. o rozpočtových pravidlách územnej samosprávy v znení neskorších noviel.

Tabuľka 11 Kapitálový rozpočet obce Báb za obdobie rokov 2010 – 2014 (v tis. €)

KAPITÁLOVÝ ROZPOČET	2010	2011	2012	2013	2014	Index 2014/2010
Kapitálové príjmy spolu	14,5	0,1	0	2,2	0	0
Kapitálové výdavky spolu	26,8	16,1	19,5	40,2	32,7	1,2

Prameň: Obecný úrad Báb, vlastné spracovanie

Z tabuľky 11 vyplýva, že počas celého obdobia rokov 2009 -2013 obec realizovala investičné aktivity. Kapitálové príjmy získavala obec vo forme kapitálových transferov, ale aj príjmov z predaja majetku.

Každoročne vynakladala obec finančné prostriedky predovšetkým na rekonštrukciu a modernizáciu svojho majetku a v menšej miere aj na výstavbu nových objektov.

Tabuľka 12 Rekapitulácia rozpočtového hospodárenia obce Báb za obdobie rokov 2010 – 2014 (v tis. €)

ROZPOČTY	2010	2011	2012	2013	2014	Index 2014/2010
Bežné príjmy spolu	533,4	528,9	608,4	608,6	603,3	1,36
Bežné výdavky spolu	282,3	253,3	301,9	267,3	279,9	0,99
Kapitálové príjmy spolu	14,5	0,1	0	2,2	0	-
Kapitálové výdavky spolu	26,8	16,1	19,5	40,2	32,7	1,2
Finančné operácie príjmové	0	40,7	0	39,5	7,5	-
Finančné operácie výdavkové	24,0	24,4	25,5	27	20,8	0,86

Prameň: Obecný úrad Báb, vlastné spracovanie

Súčasťou rozpočtu sú aj finančné operácie, ktorými sa vykonávajú prevody prostriedkov peňažných fondov obce a realizujú sa návratné zdroje financovania a ich splácanie. Za finančné operácie sa považujú aj poskytnuté pôžičky a návratné finančné výpomoci z rozpočtu obce a ich splátky, vystavené a prijaté zmenky, predaj a obstaranie majetkových účastí. Finančné operácie nie sú súčasťou príjmov a výdavkov rozpočtu obce.

2.2.3.2. *Disponibilný obecný majetok a jeho využitie*

Majetok obce je dôležitým nástrojom rozvoja obce. Obec neprevádzkuje žiadnu podnikateľskú činnosť. Obec Báb neprevádzkuje žiadnu podnikateľskú činnosť a nemá založené žiadne právnické osoby a tiež obec nemá zriadenú žiadnu príspevkovú organizáciu. Obec je zriaďovateľom jednej rozpočtovej organizácie - základnej školy.

Tabuľka 13 Hodnota a štruktúra aktív obce Báb v roku 2014

AKTÍVA	HODNOTA v €	ŠTRUKTÚRA v %
1.Neobežný majetok spolu (A+B+C)		97,1

PROGRAM HOSPODÁRSKEHO ROZVOJA A SOCIÁLNEHO ROZVOJA OBCE BÁB NA
OBDOBIE ROKOV 2016 – 2023

z toho	3 491 834,02	
A. Dlhodobý nehmotný majetok celkom	5 228,10	0,1
B. Dlhodobý hmotný majetok celkom	3 297 522,49	91,7
z toho		
Pozemky	1 668 971,79	46,4
Stavby	1 463 503,65	40,7
C. Dlhodobý finančný majetok	189 083,43	5,3
2. Obežný majetok	105 070,78	2,9
3. Časové rozlíšenie	185,68	0,0
Majetok spolu (1+2+3)	3 597 090,48	100,0
Majetková sila obce (v €)	3 291	-

Prameň: <http://www.registeruz.sk/cruz-public/domain/financialreport/show/4617445/547>, vlastné spracovanie

Z tabuľky 13 vyplýva, že na celkovej hodnote majetku najväčší podiel tvorí dlhodobý hmotný majetok (91,7 % z celkovej hodnoty majetku). Obec vlastní pozemky v celkovej hodnote 1.668,9 tis. € a stavby v hodnote 1.463,5 tis. €. Dlhodobý finančný majetok tvoria realizovateľné cenné papiere a podiely. Obežný majetok tvorí predovšetkým zúčtovanie transferov rozpočtu obce a VÚC ako aj krátkodobé pohľadávky (ide o pohľadávky z nedaňových a daňových príjmov obce) a tiež aj finančné prostriedky na účtoch v banke. Časové rozlíšenie predstavujú náklady budúcich období.

Tabuľka 14 Hodnota a štruktúra pasív obce Báb v roku 2014

PASÍVA	HODNOTA v €	ŠTRUKTÚRA v %
1. Vlastné imanie spolu		
z toho	2 624 501,47	92,8
Výsledok hospodárenia	2 624 501,47	92,8
2. Záväzky spolu		
z toho	7 879,81	0,3
Rezervy	0	0,0
Dlhodobé záväzky	1 965,71	0,1
Krátkodobé záväzky	1 797,43	0,1
3. Časové rozlíšenie	195 966,42	6,9
Vlastné imanie a záväzky spolu (1+2+3)	2 828 347,70	100,0

Prameň: <http://www.registeruz.sk/cruz-public/domain/financialreport/show/4617445/547>, vlastné spracovanie

Z hľadiska hodnotenia pasív tvorí vlastné imanie 92,8 % a záväzky 0,3 % - ný podiel na celkovej hodnote pasív. Dlhodobé záväzky sú tvorené záväzkami zo sociálneho fondu a krátkodobé záväzky tvoria predovšetkým záväzky voči dodávateľom, zamestnancom, voči sociálnej a zdravotnej poisťovni. Časové rozlíšenie predstavujú výdavky budúcich období.

2.3. TECHNICKÁ INFRAŠTRUKTÚRA

Komplexne vybudovaná technická infraštruktúra je významným rozvojovým faktorom v každom sídle, nakoľko vytvára podmienky pre rozvoj podnikania i pre kvalitu života jej obyvateľov.

Vzhľadom k tomu, že sa všetky súčasti technickej infraštruktúry budujú z verejných zdrojov (štátnych, obecných) pre obyvateľstvo ako i pre podnikateľov plynú z nej tzv. aglomeračné efekty v podobe úspor vlastných nákladov, ktoré by museli vynakladať z vlastných prostriedkov na zabezpečenie jednotlivých súčastí technickej infraštruktúry.

Obec Báb nemá komplexne vybudovanú technickú infraštruktúru.

2.3.1. Cestná sieť a dopravné systémy

Cestná doprava predstavuje základný druh dopravy v obci. Z hľadiska dopravnej napojenosti obcou Báb prechádza cesta III. triedy (III/51311). Miestna časť obce Majer je napojená na samotnú obec cestou I/51. V blízkosti obce predchádza rýchlostná cesta R1, ktorá tvorí prepojenie západného Slovenska so stredným Slovenskom. Celková dĺžka miestnych komunikácií je 8 km. V obci sú vybudované chodníky v celkovej dĺžke 1km, najmä popri hlavnej ceste III. triedy aj v niektorých uliciach obce. Hlavná cesta je asfaltová a bez výtlkov. Miestne komunikácie majú v niektorých častiach obce poškodený povrch. Pri reštaurácii a budove obecného úradu sa nachádzajú parkoviská. V miestnej časti Báb majer je situovaná čerpacia stanica pohonných hmôt.

Železničná doprava

Obec nemá priame železničné napojenie, v obci preto nie je situovaná ani železničná stanica. Najbližšia železničná stanica pre obyvateľov je v obci Rišňovce (8 km) alebo v meste Nitra (20 km).

Autobusová doprava

V obci sa nachádzajú 5 obojstranných autobusových zástavok, ktorá zároveň slúži ako točňa pre autobusy. Obcou prechádzajú spoje spoločnosti Veolia Transport smerom na Nitrú a Trnavu. V miestnej časti Báb – Alexandrov dvor sa nachádza autobusová zástavka aj s obratišťom a čakárenským prístreškom. Spojenie na Nitrú je vyhovujúce, slabšie spojenie je smerom na Hlohovec a Trnavu.

Letecká doprava

Najbližšie letisko medzinárodného významu sa nachádza v Bratislave, vzdialené približne 78,29 km. V okolí obce sa nachádza aj malé miestne letisko v Janíkovciach pri Nitre (26,48 km).

2.3.2. Energetické hospodárstvo

Energetické hospodárstvo v obci tvoria elektrické rozvodné siete a plynofikácia.

Energetické siete

Elektrické siete sú vybudované pozdĺž všetkých miestnych komunikácií. Celkový príkon elektrickej energie do obce je dostatočný pre potreby obyvateľov i súčasný hospodársky rozvoj. Prevádzkovateľom elektrickej siete v obci je Západoslovenská energetika a.s. Elektrifikácia bola zrealizovaná formou vzdušnej siete. Občianska, bytová a podnikateľská vybavenosť sú zásobované z deviatich trafostaníc, ktoré sú rovnomerne rozložené po území obce. Trafostanice pokrývajú výkonovo požiadavky zásobovania elektrickou energiou. Elektrické siete a príkon elektrickej energie do budúcnosti, vzhľadom na zaťaženie transformátorov môže byť obmedzujúcim faktorom rozvoja. V roku 2015 obec realizovala modernizáciu verejného osvetlenia, prostredníctvom ktorej očakáva úsporu nákladov. V roku 2014 -2015 boli vybudované dve nové trafostanice, čím by obec mala mať vytvorené dostatočné kapacity pre zásobovanie elektrickou energiou.

Plynofikácia

Obec je plne plynofikovaná, no napriek tomu niektorí obyvatelia na vykurovanie používajú pevné palivo (drevo, uhlie) a v menšej miere majú domácnosti aj elektrické vykurovanie. Obec má vybudovaný verejný plynovod, ktorý je funkčný od roku 1994. Distribučný systém plošného zásobovania plynom v obci je zrealizovaný ako strednotlakový rozvod. Trasa hlavného STL rozvodu je uložená v miestnej komunikácii po celej dĺžke trasy, rozvod je zrealizovaný v jednotlivých uliciach, čím sú vytvorené podmienky pre pripojenie všetkých rodinných domov a občianskej vybavenosti podľa individuálnych požiadaviek obyvateľov obce a jednotlivých podnikateľských subjektov. Súčasná STL plynovodná sieť a príslušné plynárenské zariadenia dostatočne pokrývajú spotrebu zemného plynu v obci.

2.3.3. Telekomunikácie

Celé územie je pokryté signálom všetkých mobilných operátorov – O2, Telekom, Orange, ktorý je dostatočný. Obyvatelia majú možnosť využívať aj internetové pripojenie cez vyššie uvedených operátorov prostredníctvom wifi resp. káblovými linkami, ktoré je momentálne potrebné rozšíriť. Obec neprevádzkuje vlastnú TV. Verejný rozhlas, ktorý obec využíva na informovanie obyvateľov obce je vedený na stĺpoch verejného osvetlenia, ktorý je momentálne vo vyhovujúcom stave, ale v budúcnosti bude nutná jeho rekonštrukcia.

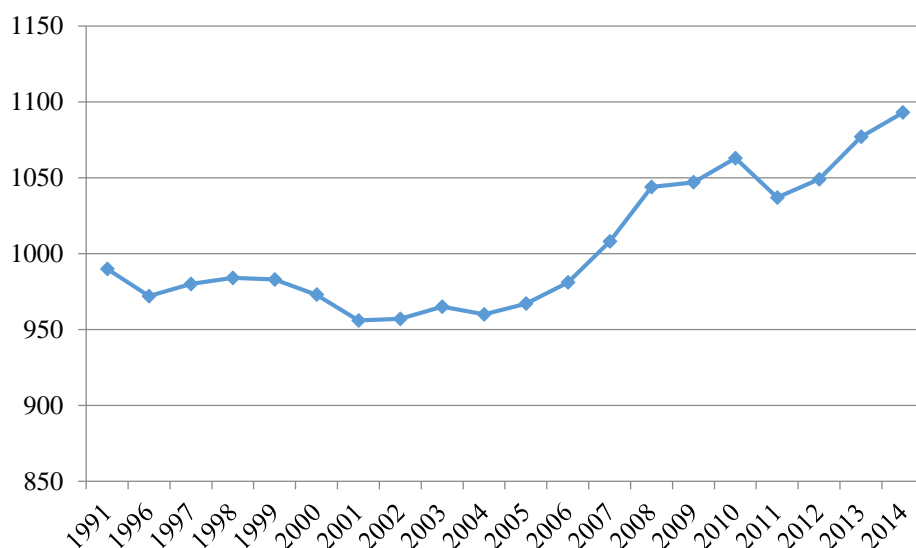
3. SOCIÁLNA OBLASŤ

3.1. OBYVATELSTVO

Obec Báb sa počtom obyvateľov zaraďuje k menším obciam Slovenska. Z vývoja počtu obyvateľov zaznamenaného od roku 1991 až po súčasnosť (obrázok 9) vidieť, že od roku 1991 – 2002 počet obyvateľov každoročne mierne klesal, v roku 2003 došlo k miernemu nárastu (počet obyvateľov sa zvýšil o 8), no už v roku 2004 obec evidovala pokles o 5 obyvateľov. V ďalších rokoch bol zaznamenaný nárast počtu obyvateľov, ktorý pokračuje až do súčasnosti

**PROGRAM HOSPODÁRSKEHO ROZVOJA A SOCIÁLNEHO ROZVOJA OBCE BÁB NA
OBDOBIE ROKOV 2016 – 2023**

s výnimkou roku 2011, kedy bol zaznamenaný pokles o 6 obyvateľov. Obec k 31.12.2014 evidovala 1093 obyvateľov.



Obrázok 9 Vývoj počtu obyvateľov v obci v rokoch 1991 – 2014

Prameň: vlastné spracovanie na základe podkladov z www.statistics

Na základe analýzy pohlavnej štruktúry obyvateľov je možné konštatovať, že počas celého analyzovaného obdobia zastúpenie ženskej zložky populácie oproti mužskej zložke populácie malo striedavé tendencie (tabuľka 15). V skúmanom období rokov 1991 – 2006 mal pomer počtu mužov k počtu žien takmer vyrovnaný. Potvrdzujú to hodnoty indexu maskulinity a aj indexu feminity. Index maskulinity dosiahol v roku 1991 hodnotu 101,4, čo znamená, že na 100 žien pripadlo 101 mužov, v rokoch 2014 hodnota indexu maskulinity výrazne poklesla až na 96,9, čo znamená, že na 100 žien pridalo 96,9 mužov. Na základe dosiahnutých hodnôt indexu feminity môžeme skonštatovať, že dochádza k postupnému zvyšovaniu pomeru počtu žien k počtu mužov. Tento vývoj môžeme pozorovať aj pri indexe feminity, ktorý hovorí o počte žien pripadajúcich na 100 mužov. Podľa hodnôt indexu feminity je možné vidieť, že v roku 2001 pripadlo na 100 mužov 103 žien, v rokoch 2009 – 2013 hodnoty indexu feminity poukazovali na miernu prevahu mužskej zložky populácie, avšak v roku 2014 hodnota indexu feminity ukázala, že na 100 mužov prepadalo 103 žien.

Tabuľka 15 Vývoj počtu obyvateľov v obci v rokoch 1991-2014

Ukazovateľ \ Rok	jednotky	1991	2001	2009	2010	2011	2012	2013	2014
Celkový počet obyvateľov	abs.	991	957	1047	1063	1037	1049	1077	1093
Počet mužov	abs.	499	471	528	532	520	525	539	538
Index maskulinity	počet mužov/na 100 žien	101,4	97,0	101,7	100,2	100,6	100,2	100,2	96,9
Počet žien	abs.	492	485	519	531	517	524	538	555

**PROGRAM HOSPODÁRSKEHO ROZVOJA A SOCIÁLNEHO ROZVOJA OBCE BÁB NA
OBDOBIE ROKOV 2016 – 2023**

Index feminity	počet žien /na 100 mužov	98,6	103,0	98,3	99,8	99,4	99,8	99,8	103,2
Hustota obyvateľov	počet obyvateľov na km ²	49,32	47,83	51,47	52,56	51,22	51,91	52,91	54

Prameň: vlastné spracovanie na základe podkladov z www.statistics.sk

Celkový počet obyvateľov v obci je ovplyvnený pohybom obyvateľov. Prirodzený pohyb obyvateľov súvisí s prirodzenou schopnosťou človeka, t.j. reprodukciou. V rámci prirodzeného pohybu sa sledujú dve základné zložky, a to pôrodnosť vyjadrená cez počet narodených a úmrtnosť vyjadrená cez počet zomrelých. Výsledkom prirodzeného pohybu je prirodzený prírastok. V období rokov 2001 – 2014 obec Báb zaznamenala kolísavý vývoj v počte narodených. Najväčší počet narodených (18) bol zaznamenaný v roku 2013. Vývoj počtu zomrelých zaznamenal stabilizovaný vývoj až do roku 2013, v roku 2014 zaznamenal nárast. Vývoj počtu narodených a zomrelých sa prejavil vo vývoji prirodzeného prírastku, ktorý aj v absolútnom vyjadrení, aj v prepočte na 1000 obyvateľov (bližšie pozri tabuľka 16).

Ďalším pohybom, ktorý ovplyvňuje celkový počet obyvateľov v obci, je mechanický pohyb, ktorý skúma najmä dva javy, imigráciu vyjadrenú cez počet prisťahovaných a emigráciu vyjadrenú cez počet vystťahovaných. Výsledkom mechanického pohybu je migračné saldo. V období rokov 2001 – 2014 dochádzalo vo vývoji migračného salda podobne ako pri prirodzenom prírastku ku kolísavému vývoju, od roku 2001 do roku 2009 zaznamenávame nárast aj v počte prisťahovaných, počte vystťahovaných a aj v celkovom migračnom salde. V roku 2012 došlo k nárastu hodnôt všetkých troch ukazovateľov mechanického pohybu, v 2013 nastal zase pokles hodnôt týchto ukazovateľov a v roku 2014 opäť bol zaznamenaný nárast ich hodnôt. Celkový pohyb obyvateľstva však v sledovanom období v obci Báb až do roku 2013 rástol, v roku 2014 zaznamenal tiež kladné hodnoty, ale s nižším tempom ako v predchádzajúcich rokoch.

Tabuľka 16 Vývoj pohybu obyvateľstva v obci v rokoch 2009 – 2014

Ukazovateľ \ Rok	jednotky	2001	2009	2011	2013	2014
Počet narodených	abs.	10	12	9	18	10
	na 1000 obyv.	10,19	11,57	8,52	17,36	9,60
Počet zomrelých	abs.	14	10	10	10	15
	na 1000 obyv.	14,27	9,6	9,5	9,6	14,4
Prirodzený prírastok/úbytok	abs.	-4	2	-1	8	-5
	na 1000 obyv.	-4,08	1,93	-0,95	7,72	-4,80
Počet prisťahovaných	abs.	19	33	28	29	33
	na 1000 obyv.	19,37	31,82	26,52	27,97	31,67
Počet vystťahovaných	abs.	12	32	11	21	16
	na 1000 obyv.	12,23	30,86	10,42	20,25	15,36

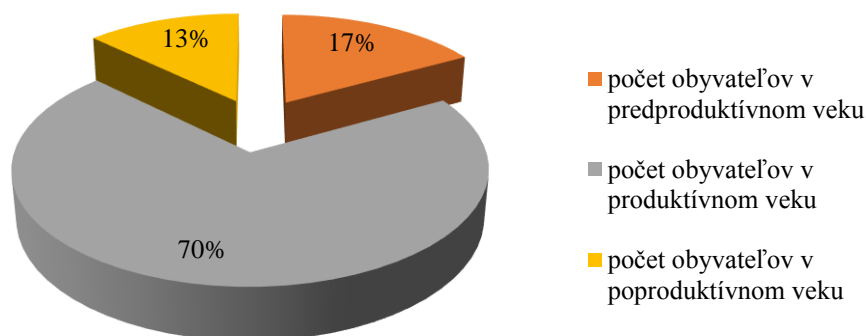
**PROGRAM HOSPODÁRSKEHO ROZVOJA A SOCIÁLNEHO ROZVOJA OBCE BÁB NA
OBDOBIE ROKOV 2016 – 2023**

Migračné saldo	abs.	7	1	17	8	17
	na 1000 obyv.	7,14	0,96	16,10	7,72	16,32
Celkový prírastok/úbytok	abs.	3	3	16	16	12
	na 1000 obyv.	3,06	2,89	15,15	15,43	11,52

Prameň: vlastné spracovanie na základe podkladov z www.statistics.sk

3.1.1. Veková štruktúra obyvateľstva

Významným ukazovateľom hodnotenia obyvateľstva v obci patrí veková štruktúra. Na základe vekovej štruktúry je možné rozdeliť obyvateľov na tri základné vekové skupiny: obyvateľov v predproduktívnom veku (deti od 0-14 rokov veku), obyvateľov v produktívnom veku (od 15 do 64 rokov veku) a obyvateľov v poproduktívnom veku (muži nad 65 rokov veku). Z hľadiska posúdenia vekovej štruktúry je pre rozvoj obce nutné poznať podiel zastúpenia jednotlivých vekových kategórií na celkovej populácii v obci, nakoľko každá skupina obyvateľov má svoje špecifické potreby a nároky.

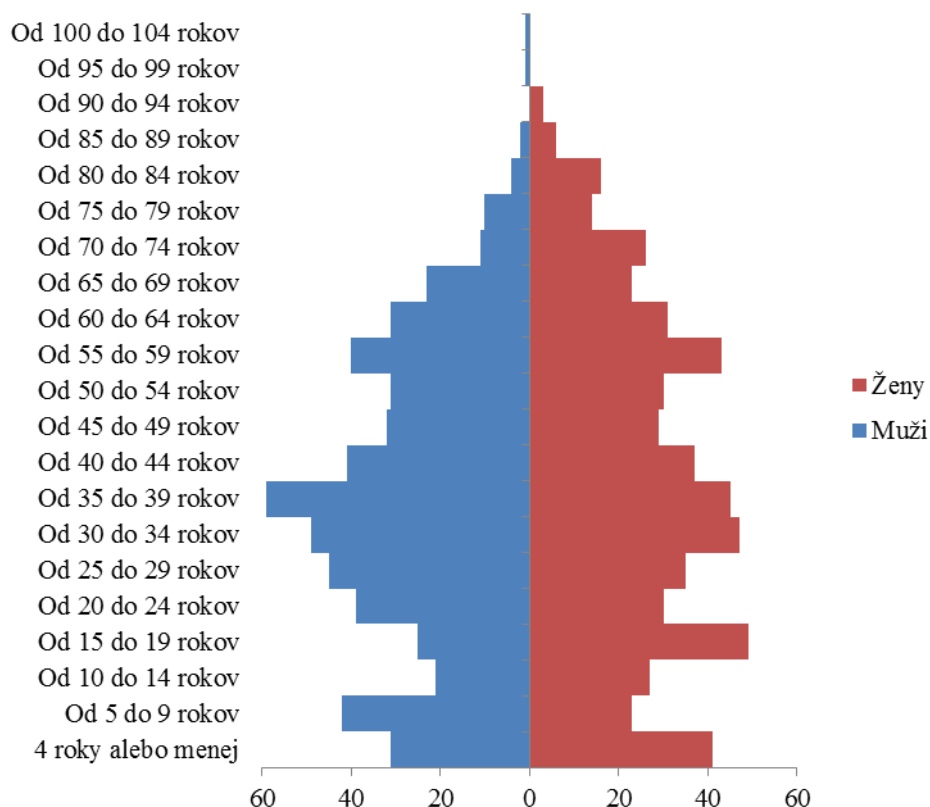


Obrázok 10 Podiel základných vekových skupín v obci v roku 2014 (v %)

Prameň: vlastné spracovanie na základe podkladov ŠÚ SR

Na základe výsledkov prezentovaných Štatistickým úradom SR vo vekovej štruktúre obce Báb v roku 2014 bol podiel obyvateľov v predproduktívnom veku zastúpený 17 %, podiel obyvateľov v produktívnom veku 70 % a podiel obyvateľov v poproduktívnom veku bol 13 %.

Matematicky je možné vekovú štruktúru obyvateľstva vyjadriť cez index starnutia, ktorý predstavuje pomer poproduktívnej a predproduktívnej zložky obyvateľov. Index starnutia dosiahol hodnotu 75, čo znamená, že na 100 obyvateľov predproduktívneho veku pripadá 75 obyvateľov poproduktívneho veku. Na základe hodnoty indexu sa veková štruktúra obce charakterizuje ako progresívna, nakoľko predproduktívna zložka obyvateľstva prevláda nad poproduktívnou.



Obrázok 11 Veková pyramída obyvateľstva v obci Báb v roku 2014

Prameň: vlastné spracovanie na základe podkladov ŠÚ SR

3.1.2. Vzdelanostná štruktúra obyvateľstva

Vzdelanostná štruktúra obyvateľstva delí populáciu podľa výšky dosiahnutého vzdelania. Na základe výšky dosiahnutého vzdelania obyvateľia ovplyvňujú štruktúru výroby, ale aj dynamiku početnosti firiem. Vzdelané obyvateľstvo (na každom stupni) je viac informované, rýchlejšie sa zapája do výrobného procesu, skôr nachádza riešenia aj z krízových situácií, je ochotné meniť zamestnania. Je rozhodne aktivizujúcim prvkom ekonomického rozvoja nielen obce, ale aj celého regiónu.

Na základe výsledkov SODB 2011 prezentovaných v tabuľke 17 vidieť, že v obci Báb dominovali obyvatelia so základným vzdelaním (20,29%) a učňovským vzdelaním (17,20 %). Úplné stredné odborné vzdelanie s maturitou má v obci zastúpenie 14 %. O niečo menej obyvateľov obce má ukončené stredné odborné vzdelanie bez maturity (13,53%). Stupeň ukončeného vzdelania neuviedlo 2,13% obyvateľov a 16,71% obyvateľov obce je bez školského vzdelania.

Tabuľka 17 Štruktúra obyvateľov obce podľa stupňa ukončeného vzdelania v roku 2011

Najvyšší skončený stupeň školského vzdelania	abs.	%
Základné	210	20,29
Učňovské (bez maturity)	178	17,20

PROGRAM HOSPODÁRSKEHO ROZVOJA A SOCIÁLNEHO ROZVOJA OBCE BÁB NA
OBDOBIE ROKOV 2016 – 2023

Stredné odborné (bez maturity)	140	13,53
Úplné stredné učňovské (s maturitou)	42	4,06
Úplné stredné odborné (s maturitou)	145	14,01
Úplné stredné všeobecné	26	2,51
Vyššie	15	1,45
Vysokoškolské bakalárske	19	1,84
Vysokoškolské magisterské, inžinierske, doktorské	63	6,09
Vysokoškolské doktorandské	2	0,19
Ostatní bez udania školského vzdelania	173	16,71
Nezistené	22	2,13
Spolu	1 035	100,00

Prameň: vlastné spracovanie na základe podkladov zo SODB 2011

3.1.3. Národnostná a konfesijná štruktúra obyvateľstva

Z hľadiska národnostnej štruktúry v obci výrazne prevláda obyvateľstvo slovenskej národnosti, ktorého podiel však v období rokov 1991-2011 mierne klesá (pokles v roku 2011 v porovnaní s rokom 1991 predstavoval viac ako 3%). Mierne klesá počet obyvateľov hlásiacich sa k maďarskej národnosti a českej národnosti. Naopak narastá počet obyvateľov s nezistenou národnosťou.

Tabuľka 18 Štruktúra obyvateľov obce podľa národnosti v rokoch 1991-2011 (v %)

Národnostná štruktúra	1991	2001	2011
Slovenská	98,08	98,54	96,81
Maďarská	0,46	0,39	0,39
Česká	0,55	0,87	0,87
Bulharská	0	0	0,19
Rómska	0,81	0,2	0
Rusínska	0,10	0	0
Iná	0	0	0,48
Nezistená	0	0	1,26
Spolu	100	100	100

Prameň: vlastné spracovanie na základe podkladov zo SODB 1991, 2001, 2011

Z hľadiska náboženskej štruktúry v obci prevláda rímskokatolícka cirkev, aj keď počas obdobia rokov 1991-2011 dochádza k výkyvom v podiele počtu obyvateľov hlásiacich sa k tejto cirkvi. Okrem toho sa v obci v menšej miere vyskytuje aj evanjelická cirkev augsburského vyznania. Za sledované obdobie v obci narastá počet obyvateľov, ktorí sú bez vierovyznania.

PROGRAM HOSPODÁRSKEHO ROZVOJA A SOCIÁLNEHO ROZVOJA OBCE BÁB NA
OBDOBIE ROKOV 2016 – 2023

Tabuľka 19 Štruktúra obyvateľov obce podľa náboženského vierovyznania v rokoch 1991-2011 (v %)

Náboženské vyznanie / cirkev	1991	2001	2011
Rímskokatolícka cirkev	80,83	93,31	82,61
Gréckokatolícka cirkev	0,10	0,10	0,19
Pravoslávna cirkev	0	0	0,29
Evanjelická cirkev augsburského vyznania	0,61	0,42	0,87
Kresťanské zbory	0	0	0,39
Náboženská spoločnosť Jehovovi svedkovia	0	0	0,10
Bez vyznania	2,32	3,87	9,95
Iné	0,10	0,10	0,97
Nezistené	16,04	2,2	4,64
Spolu	100	100	100

Prameň: vlastné spracovanie na základe podkladov zo SODB 1991, 2001, 2011

3.1.4. Kultúrno-spoločenská a športová aktivita obyvateľov obce

Pre kultúrno – spoločenské aktivity slúži kultúrny dom, ktorý je potrebné rekonštruovať.

V obci pôsobí viacero záujmových a spoločenských organizácií, ktoré sa svojou činnosťou podieľajú na rozvoji obce. Medzi ne patria najmä:

- Miestna skupina Slovenského červeného kríža,
- MO Jednoty dôchodcov Slovenska,
- Spevácky súbor Bábčanka,
- Poľovnícke združenie Báb,
- COOP Jednota Nitra,
- Lesné pozemkové spoločenstvo Malý Báb,
- MO Slovenského zväzu záhradkárov.

Obec Báb počas roka organizuje viacero kultúrno – spoločenských podujatí pravidelného aj nepravidelného charakteru:

- Fašiangy
- Bábska palacinka
- Víťanie jari
- Ochutnávka vína
- Stavanie mája
- Oslava dňa matiek
- Deň detí
- Dni obce
- Bábsky jarmok
- Mikuláš
- Posedenie pod jedličkou.

Na uvedených podujatiach spravidla vystupujú so svojim programom deti z MŠ, ale aj umelci z okolia, či pozvaní umelci zo Slovenska. Kultúrno – spoločenské podujatia sa odohrávajú predovšetkým v kultúrnom dome alebo v areáli kultúrneho domu.

Pre športové aktivity obyvateľov je k dispozícii futbalové ihrisko, tenisový kurt a tenisová stena. V obci pôsobí Športový klub, ktorý má mužstvo skupiny A, „starých pánov“ a „benjamínkov“. V obci sú organizované aj ľadové medvede, ktoré majú 5 aktívnych členov a Klub šípkarov. Zo športových podujatí sa v obci pravidelne organizujú futbalové zápasy, volejbalové zápasy a preteky v hode šípok. V obci sa konajú pravidelne aj kynologické skúšky pre poľovných psov.

Obec je členom viacerých záujmových združení - ZMOS, Ponitrianske združenie separovaného zberu odpadov, OZ VITIS.

3.2. SOCIÁLNA INFRAŠTRUKTÚRA

Sociálna infraštruktúra je dôležitá pre uspokojovanie potrieb obyvateľstva, ale má vplyv aj na rozmiestnenie niektorých výrobní. Rozmiestnenie sociálnej infraštruktúry je spojené najmä so štruktúrou obyvateľstva, ako aj veľkosťou obcí v území.

3.2.1. Domový a bytový fond

Bývanie v obci je typicky vidiecke. Ponuka bývania a stav domového a bytového fondu sú kľúčovými faktormi, ktoré vplývajú na rozvoj obce a sú predpokladom naplňovania jej obytnej funkcie. Obytná funkcia obce Báb je základnou funkciou tejto obce.

Tabuľka 20 Počet bytov v obci v rokoch 1991 a 2011

	1991	2001	2011	Index 2011/2001
Počet bytov celkom z toho	408	413	454	1,11
Počet trvale obývaných bytov	315	313	362	1,16
Počet neobývaných bytov	93	101	90	0,96
% podiel neobývaných bytov	29,5	32,3	24,86	0,84

Prameň: ŠÚ SR, vlastné spracovanie

Z tabuľky 20 vyplýva, že v roku 2011 v porovnaní s rokom 2001 narástol celkový počet bytov v obci o 11 %. Počas obdobia 10 rokov sa počet neobývaných bytov v obci klesal.

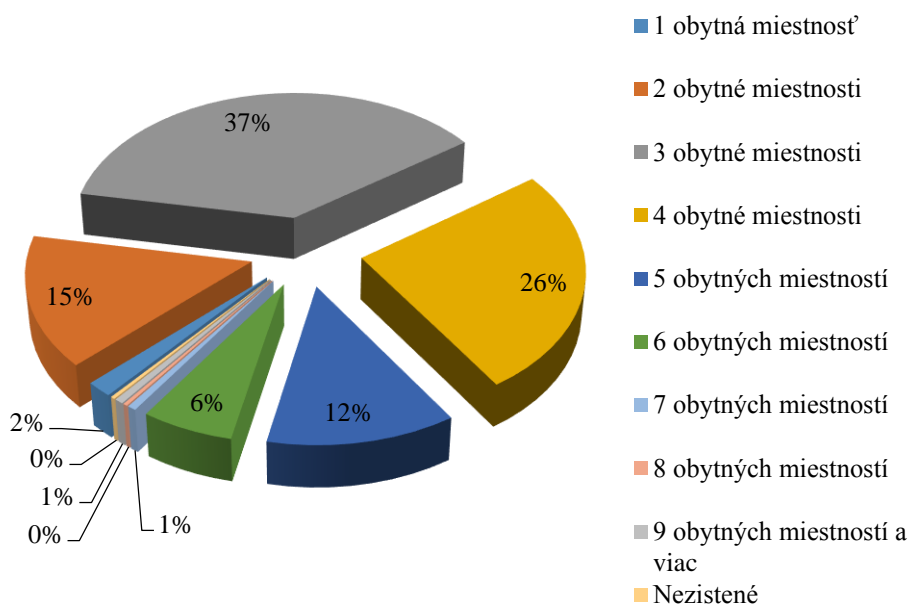
PROGRAM HOSPODÁRSKEHO ROZVOJA A SOCIÁLNEHO ROZVOJA OBCE BÁB NA
OBDOBIE ROKOV 2016 – 2023

Tabuľka 21 Počet bytov podľa vlastníctva v roku 1991 a 2011

	1991	2001	2011	Index 2011/2001
Počet trvale obývaných z toho	412	417	454	1,1
Byty v rodinných domoch	279	308	316	1,13
Byty v nájme	nez	nez	14	-
Iné	nez	nez	15	-

Prameň: ŠÚ SR, vlastné spracovanie

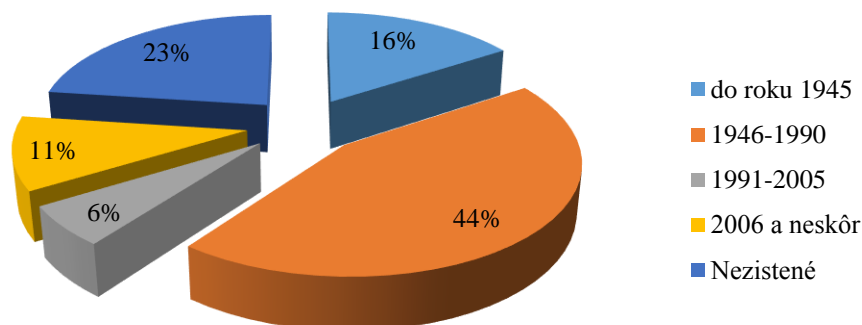
Obec počas celého obdobia neeviduje žiadne obecné byty ani družstevné byty, všetky byty v obci sú v osobnom vlastníctve. V obci prevládajú byty v rodinných domoch, čo je dôsledkom vidieckeho charakteru obce. Počas obdobia 10 rokov sa zvýšil počet bytov v bytových domoch.



Obrázok 12 Podiel bytov podľa počtu obytných miestností

Prameň: SODB 2011, vlastné spracovanie

V rámci veľkosti obytnej plochy u trvalo obývaných bytov prevládajú v obci byty s tromi obytnými miestnosťami (37 % z celkového počtu trvale obývaných bytov). Za nimi nasledujú byty so štyrmi obytnými miestnosťami s 26 % podielom a byty s dvomi obytnými miestnosťami s podielom 15 %.



Obrázok 14 Obývané byty podľa roku výstavby (k 31.12.2014)

Prameň: vlastné spracovanie na základe podkladov zo www.statistics.sk

V rámci hodnotenia rokov výstavby obývaných bytov v obci je možné konštatovať, že najviac bytov sa postavilo v období rokov 1946 – 1990 (44% z celkového počtu trvalo obývaných bytov). Do roku 1945 sa v obci postavilo 16 % bytov. Rozvoj výstavby bol v obci zaznamenaný v období rokov 1991 – 2006, kedy bolo postavených 6 % trvalo obývaných bytov. Po roku 2006 bolo postavených 11 % bytov.

3.2.2. Školstvo

V obci sa nachádza jedna jednotriedna materská škola a jedna základná škola. Podľa údajov poskytnutých z Obce Báb prvá materská škola v Bábke bola slávnostne otvorená 1. júna 1964. Nachádzala sa v budove v časti Veľký Báb pre 32 detí s celodennou starostlivosťou. V školskom roku 1972/1973 sa MŠ presťahovala do budovy ZDŠ. V tom čase ju navštevovalo 30 detí. Medzníkom predškolského vzdelávania v obci Báb bol školský rok 1989/90, kedy sa materská škola presťahovala do samostatnej budovy (bývalá administratívna budova JRD) a sídli tu až dodnes. MŠ poskytuje celodennú výchovno-vzdelávaciu starostlivosť deťom vo veku od 3 do 6 rokov a deťom s odloženou povinnou školskou dochádzkou. Zriaďovateľom MŠ je obec Báb, pod ktorej správu prešla v roku 2002.

Tabuľka 23 Vývoj počtu detí v materskej škole

Rok	2009/2010	2010/2011	2011/2012	2012/2013	2013/2014	2014/2015
počet detí	18	27	35	37	29	39

Prameň: interné materiály obce, vlastné spracovanie

Škola v obci Báb existovala už pred rokom 1900. V školskom roku 1901/1902 existovala škola rozdelená na dievčenskú a chlapčenskú. V roku 1961 začala príprava výstavby novej budovy školy, kde 6. novembra 1962 začala aj výučba. Škola mala 14 tried a 412 žiakov prvého až deviatego ročníka. Od roku 1991 sa začala prestavba školského areálu, vybudovalo sa tenisové ihrisko a tenisová stena. V roku 2004 sa vybudovala nová malá telocvičňa. Škola sa zapojila

PROGRAM HOSPODÁRSKEHO ROZVOJA A SOCIÁLNEHO ROZVOJA OBCE BÁB NA
OBDOBIE ROKOV 2016 – 2023

do projektu Infovek, čím sa jej podarilo zriadiť učebňu informačno - komunikačných technológií vybavenú modernými počítačmi.

V súčasnosti je v škole 9 tried, v každom ročníku po jednej triede. V škole pracuje 11 pedagogických zamestnancov a traja nepedagogickí pracovníci. Počet detí v škole je ovplyvnený pôrodnosťou a migráciou. V skúmanom časovom horizonte školu navštevuje priemerne 100 žiakov.

Tabuľka 24 Vývoj počtu žiakov v základnej škole

Rok	2009/2010	2010/2011	2011/2012	2012/2013	2013/2014	2014/2015
počet žiakov	106	109	99	104	105	97

Prameň: interné materiály obce, vlastné spracovanie

3.2.3. Zdravotníctvo

Priamo v obci poskytuje svoje služby jeden lekár, a to v nasledovných dňoch: V obci sa nenachádza lekáreň. Obyvatelia dochádzajú za lekármi do obce Rišňovce, Veľké Zálužie alebo do blízkych miest Nitra, Hlohovec. V Nitre majú obyvatelia k dispozícii aj nemocnicu.

3.2.4. Sociálna starostlivosť

V obci sa nenachádza žiadne sociálne zariadenie. Obec zabezpečuje pre svojich obyvateľov opatrovateľskú službu. V obci je zriadený klub dôchodcov a je poskytovaná donáška stravy pre seniorov.

3.2.5. Služby obyvateľstvu

V obci sa nachádza viacero stravovacích zariadení, pričom jedno z nich prevádzkuje aj ubytovanie. V obci sa nachádza predajňa potravín a svoje služby ponúkajú aj drobní remeselníci a živnostníci. Obecný úrad sa nachádza v budove, ktorú je potrebné rekonštruovať. V obci sa nachádzajú 4 cintoríny, z toho dva funkčné: jeden je v časti Malý Báb, kde nie je vybudovaný dom smútku a druhý v časti Veľký Báb, pri ktorom je potrebné vybudovať parkovisko. Okrem nich je ešte starý cintorín a „židovský“, na ktorých sa už nepochováva. Dom smútku je pred rekonštrukciou. V obci sa nachádza pošta a pôsobí aj obecná knižnica. Obec Báb nevydáva žiadny pravidelný resp. nepravidelný občasník o dianí v obci. K občianskej vybavenosti poskytujúcej služby pre občanov patria predajne potravinárskeho tovaru, pohostinstvá, predajňa pohonných látok. Obec je súčasťou Spoločného stavebného úradu so sídlom v obci Nitrianske Hrnčiarovce.

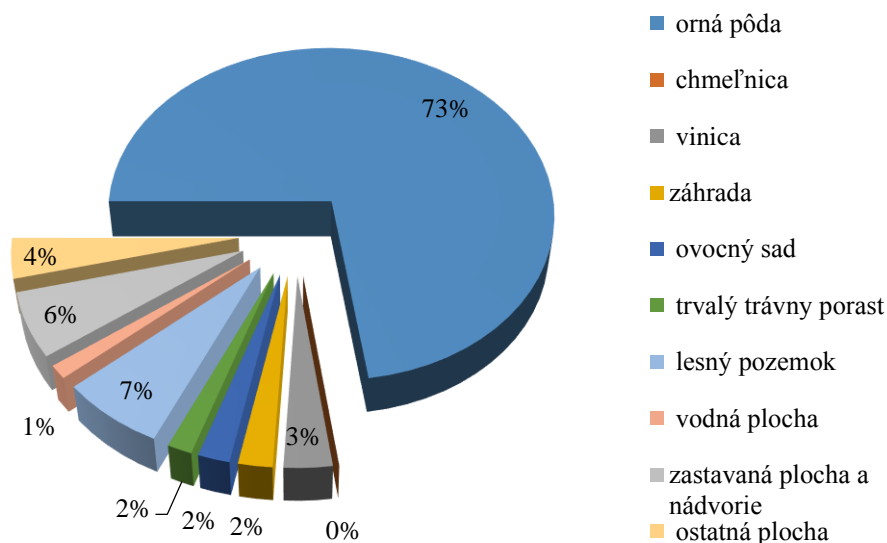
4. OBLASŤ ENVIRONMENTU A OCHRANY ŽIVOTNÉHO PROSTREDIA

4.1. PRÍRODNÉ ZDROJE

Územie obce Báb je tvorené jedným katastrálnym územím, ktoré má rozlohu 2009 ha. Obec má nepravidelný pôdorys a ako hromadná cestná dedina vznikla pozvoľným vývojom pozdĺž ciest, ktoré ju križujú. Chotár obce leží v nadmorskej výške 148 - 224 m n.m. v tzv. Zálužianskej pahorkatine, ktorá tvorí časť celku Nitrianska pahorkatina. Uvedená pahorkatina má v katastri obce mierne zvlnený reliéf tvorený plochými chrbtami a roztvorenými dolinami. Chotár tvorí sprašová pahorkatina na úbočiach dolinky juhovýchodne od obce s menšími dubovými a hrabovými lesíkmi, inde je odlesnený. Má prevažne hnedozemné pôdy.

4.1.1. Štruktúra pôdneho fondu

Z hľadiska štruktúry pôdneho fondu prevláda v obci orná pôda, ktorá tvorí 73% z celkovej výmery pôdneho fondu. Viac ako 6% - ným podielom sú v rámci štruktúry pôdneho fondu zastúpené zastavané plochy. Takmer rovnakým podielom je zastúpená lesná pôda (7%). Vodné plochy sú zastúpené v podiele 1 %. Ostatné súčasti pôdneho fondu tvoria 2%, s výnimkou viníc, ktoré tvoria 3% - ný podiel.



Obrázok 15 Využitie pôdneho fondu obce Báb k 31.12.2014 (v %)

Prameň: vlastné spracovanie na základe podkladov z www.statistics.sk

V období rokov 2001 – 2014 došlo v rámci štruktúry pôdneho fondu iba k niekoľkým výrazným zmenám. Treba upozorniť, že v štruktúre pôdneho fondu nie sú evidované žiadne chmeľnice. Z hľadiska základného členenia pôdneho fondu na poľnohospodársku a nepoľnohospodársku pôdu je možné pozorovať postupný úbytok výmery poľnohospodárskej pôdy (- 56 ha) a nárast výmery nepoľnohospodárskej pôdy (56 ha). V rámci poľnohospodárskej pôdneho fondu najväčšiu výmeru tvorí orná pôda (88,8ha). Výraznejšie zmeny nastali v náraste

PROGRAM HOSPODÁRSKEHO ROZVOJA A SOCIÁLNEHO ROZVOJA OBCE BÁB NA
OBDOBIE ROKOV 2016 – 2023

výmery viníc, pričom za posledné 4 roky ich nárast bol až 40 %. V celom sledovanom období 15- tich rokov výrazný nárast výmery(až 2,8 násobný) zaznamenali ovocné sady a trvalé trávne porasty. Pokles bol zaznamenaný pri výmere záhrad o 20 %

V rámci nepoľnohospodárskej pôdy najväčšiu výmeru tvoria lesné pozemky (38,18ha), avšak výrazné zmeny výmery u tejto kultúry nenastala. Poklesom výmery boli poznačené vodné plochy, ktorých výmera sa sledovanom období znížila z 35 ha na 26 ha. Na druhej strane je možné pozorovať nárast ostatnej nevyužitej plochy ob49 ha, čo v sledovanom období predstavoval 2,8 násobný nárast.

Tabuľka 25 Štruktúra využitia pôdneho fondu obce v rokoch 2001-2014 (v ha)

ROK	2001	2009	2011	2013	2014	Index 2014/2001
<i>Celková výmera územia obce</i>	<i>2 009</i>	<i>2 009</i>	<i>2 009</i>	<i>2 009</i>	<i>2 009</i>	<i>1,00</i>
<i>Poľnohospodárska pôda - spolu</i>	<i>1 700</i>	<i>1 699</i>	<i>1 674</i>	<i>1 675</i>	<i>1 644</i>	<i>0,97</i>
- orná pôda	1 574	1 572	1 514	1 512	1 461	0,93
- chmeľnica	0	0	0	0	0	0,00
- vinica	44	44	46	48	63	1,43
- záhrada	53	53	45	45	45	0,85
- ovocný sad	15	15	35	35	42	2,80
- trvalý trávny porast	12	12	33	33	32	2,67
<i>Nepoľnohospodárska pôda – spolu</i>	<i>308</i>	<i>309</i>	<i>334</i>	<i>333</i>	<i>364</i>	<i>1,18</i>
- lesný pozemok	135	135	142	142	139	1,03
- vodná plocha	35	35	25	25	26	0,74
- zastavaná plocha a nádvorie	110	111	117	117	122	1,11
- ostatná plocha	27	27	48	48	76	2,81

Prameň: vlastné spracovanie na základe podkladov z www.statistics.sk

Z pôdnych typov prevládajú v katastri obce rôzne druhy černoziemí, ďalej hnedozem oglejená a lužná pôda.

Obec v roku 2012 uskutočnila komasáciu pôdy a v roku 2014 ukončila ROEP. Obec má spracovaný územný plán..

Z hľadiska klimatických pomerov patrí územie obce do teplého, mierne vlhkého okrsku s miernou zimou a dlhším slnečným dňom.

4.1.2. Vodné pomery

V katastri obce sa nachádza vodná plocha - rybník s výmerou XX ha a malé vodné toky Bábsky potok a smerom od Rumanovej potok Jarč. Kataster obce Báb je zásobovaný najmä dažďovou vodou, nakoľko zo susedných území nepritekajú žiadne vodné toky. V katastri obce sa nachádzal vrt artézskej vody. V roku 2011 sa obnovil prameň Studienka, ktorý sa nachádza časti obce v Malý Báb.



Obrázok 16 Prameň Studienka



Obrázok 17 Pohľad na Bábsky rybník

Prameň: <http://www.obecbab.sk>

4.1.3. Flóra a fauna

Priestorové rozloženie biocenóz v širšom okolí obce je podmienené dlhodobým vývojom, najmä vplyvom prostredia ako aj vplyvom človeka (výrub lesov, odvodňovanie a meliorácie). Rastlinstvo obce patrí do teplomilnej panónskej flóry, v ktorom prevládajú dubiny a javor. V štruktúre lesnej krajiny sa nachádza aj vrba biela, agát, topol. Fauna je zastúpená spoločenstvami kultúrnych stepí a lesostepí. V katastri sa nachádzajú najmä hlodavce, zajac poľný, krt záhradný, bažant, v okolí katastra žije aj srnčia a vysoká zver. V širšom okolí obce je možné nájsť rybárika veľkého, sluky, vrabce, kukučky, dravcov a ďalšie.

V katastri obce sa nachádza Národná prírodná rezervácia Veľký Báb s 3.stupňom územnej ochrany, Chránený areál Bábsky park s 3.stupňom územnej ochrany.

4.2. TECHNICKÁ INFRAŠTRUKTÚRA

Komplexne vybudovaná technická infraštruktúra je významným rozvojovým faktorom v každom sídle, pretože vytvára podmienky pre rozvoj podnikania i pre kvalitu života jej obyvateľov.

Vzhľadom k tomu, že sa všetky súčasti technickej infraštruktúry budujú z verejných zdrojov (štátnych, obecných), pre obyvateľstvo ako i pre podnikateľov plynú z nej tzv. aglomeračné efekty v podobe úspor vlastných nákladov, ktoré by museli vynakladať z vlastných prostriedkov na zabezpečenie vody, kúrenia a likvidáciu odpadovej vody.

4.2.1. Vodné hospodárstvo

Zásobovanie obce a jej miestnych častí je zabezpečené z vlastného vodného zdroja (vrt HM-1). Existujúca vodovodná sieť je riešená ako okružná s kombináciou s vetvovou vodovodnou sieťou. Vybudovaných je cca 9 km vodovodného potrubia.

4.2.2. Odpadové hospodárstvo

Na území obce nie v súčasnosti vybudovaná verejná kanalizácia, ani ČOV. Splaškové vody sú zachytávané do žump, pričom mnohé z nich nespĺňajú atest vodotesnosti, čím dochádza k znečisťovaniu podzemných vôd a pôdy. Odvoz odpadových vôd sa realizuje fekálnou cisternou súkromnými prevádzkovateľmi, odpadové vody sú vyvážené na ČOV v blízkej obci Pata a v meste Nitra.

Zrážkové vody sú zachytávané najmä do rigolov pozdĺž komunikácií a odvedené do voľného terénu, resp. do existujúcich vodných tokov. Obec má v pláne vybudovať verejnú kanalizáciu a koreňovú čistiareň odpadových vôd do roku 2023.

Tuhý komunálny odpad a drobný stavebný odpad zberá a následne likviduje obec prostredníctvom firmy Envigeos v intervale 1x za 2 týždne, ktorý ju odváža na skládku v susednej obci Rumanová. V rámci separovaného zberu je v obci zabezpečený zber plastových fliaš, skla, papiera, bioodpadu prostredníctvom Ponitrianskeho združenia separovaného odpadu. Obec nemá vybudovaný zberný dvor, kam môžu obyvatelia vyvážať nadrozmerný odpad z domácnosti. Ale obec zabezpečuje vývoz odpadu veľkoobjemovými kontajnermi 2x ročne, resp. podľa potreby. Obec nemá vybudované kompostovisko, nakoľko obyvatelia majú vlastné kompostoviská vybudované priamo vo svojich záhradách.

5. ZHRNUTIE ANALÝZY ENDOGÉNNYCH ROZVOJOVÝCH FAKTOROV

Obec Báb leží západne od mesta Nitra 20 km. Obec Báb plní funkciu vidieckeho osídlenia mimo ťažísk osídlenia. Obec patrí do mikroregiónu OZ VITIS. Bezprostredne susedí s obcami Rumanová, Pusté Sady, Jarok a Veľké Zálužie. Kataster obce má niekoľko častí (Malý Báb, Veľký Báb, Alexandrov dvor). Z hľadiska územno-správneho členenia patrí obec do okresu Nitra a do Nitrianskeho samosprávneho kraja.

Obec Báb sa písomne prvýkrát spomína v r. 1156 pod názvom Bab. Vtedajšia osada Báb spadala k Nitre. Symbolmi obce sú erb, vlajka a pečať. Erb obce predstavuje v červenom štíte dvoma striebornými, zlatom prepásanými ľaliami na strieborných listnatých stopkách ovenčené zlatoodeté rameno, prevýšené zlatou, perlami zdobenou zlatou korunou a ozbrojené striebornou šablou so zlatou rukoväťou.

Ekonomická oblasť

V obchodnom registri SR je evidovaných k januáru 2016 XX aktívnych podnikateľských subjektov, ktorí majú sídlo v obci. V období rokov 2010 - 2014 došlo v obci ku každoročnému nárastu počtu právnických osôb. Počas obdobia rokov 2010-2014 v obci bol trend vývoja počtu fyzických osôb kolísavý. V živnostenskom registri SR je k januáru 2016 evidovaných XX fyzických osôb podnikateľov.

Počet ekonomicky aktívneho obyvateľstva v obci za obdobie rokov 1991 – 2011 vykazoval kolísavý trend. Na základe údajov o ekonomickej aktivite obyvateľstva získaných prostredníctvom SODB 2011 môžeme konštatovať, že obyvatelia obce sú najväčším podielom zamestnaní vo veľkoobchode a maloobchode, verejnej správe a školstve.

Podnikateľské subjekty v obci predstavujú skupinu tzv. samozamestnávateľov. Ekonomicky aktívne obyvateľstvo (EAO) nachádza pracovné príležitosti v okolitých obciach, resp. v širšom okolí obce (Bratislava, Senec). Potvrďuje to aj vysoká hodnota ukazovateľa dochádzka do zamestnania získaná v rámci SODB 2011 (78,8 %).

V období rokov 2010 až 2014 obec vykazovala kolísavý trend v bežných príjmoch. Obec v rámci miestnych daní vyrubuje pre svojich obyvateľov okrem dane z nehnuteľnosti aj daň za psa a daň za užívanie verejného priestranstva. Najväčší podiel na celkových bežných príjmoch obce predstavujú príjmy vo forme daňových príjmov (89,1 %). Nedaňové príjmy, ktoré predstavujú predovšetkým príjmy z využívania majetku predstavujú 5,5 % a granty a transfery tvoria 5,5 % - ný podiel. Najväčší podiel výdavkov v rámci bežného rozpočtu obce tvoria výdavky spojené so mzdovými nárokmi (42,1%) a s tým súvisiace odvody do poisťovní (14,0%). Takmer 23% obec vynakladá na služby a takmer 11% na výdavky spojené s bežnou prevádzkou obce (energie, voda, komunikácie). V priemere do 3% vynakladá obec finančné prostriedky na transfery, materiál a takmer 5% na rutinnú a štandardnú údržbu. Na ostatné oblasti vynakladá obec v priemere do 1,5 % z bežných výdavkov. Počas celého obdobia rokov 2009 -2013 obec realizovala investičné aktivity.

Majetok obce je dôležitým nástrojom rozvoja obce. Obec neprevádzkuje žiadnu podnikateľskú činnosť. Obec Báb neprevádzkuje žiadnu podnikateľskú činnosť a nemá zriadené ani založené žiadne právnické osoby a tiež obec nemá zriadenú žiadnu príspevkovú organizáciu.

Z hľadiska dopravnej napojenosti obcou Báb prechádza cesta III. triedy. Obec nemá priame železničné napojenie. Elektrické siete sú vybudované pozdĺž všetkých miestnych komunikácií. Obec je plne plynofikovaná a má vybudovaný vlastný verejný vodovod. Celé územie je pokryté signálom všetkých mobilných operátorov – Telekom, Orange, O2, ktorý je dostatočný. Verejná kanalizácia a ČOV v obci vybudované nie sú.

Sociálna oblasť

Obec Báb sa počtom obyvateľov zaraďuje k menším obciam Slovenska. Obec k 31.12.2014 evidovala 1093 obyvateľov. V období rokov 2001 – 2014 iba v roku 2009 obec dosiahla záporný prirodzený prírastok. V období rokov 2001 – 2014 dochádzalo k znižovaniu migračného salda, čo znamená, že viac obyvateľov sa z obce vysťahováva ako prisťahováva. Na základe výsledkov Sčítania obyvateľov, domov a bytov z roku 2011 je vo vekovej štruktúre obce Báb 14,4 % podiel obyvateľov v predproduktívnom veku, 74,6 % podiel v produktívnom veku a 11,0 % v poproduktívnom veku.

Na základe výsledkov SODB 2011 v obci Báb dominovali obyvatelia so základným vzdelaním (19,25%). Z hľadiska národnostnej štruktúry v obci prevláda obyvateľstvo maďarskej národnosti. Z hľadiska náboženskej štruktúry v obci prevláda rímskokatolícka cirkev.

Pre kultúrno – spoločenské aktivity slúži kultúrny dom, ktorý bol zrekonštruovaný v roku 2006, avšak v súčasnom období si vyžaduje ďalšiu modernizáciu. V súčasnosti v obci pôsobí niekoľko záujmových združení v rôznych oblastiach. Obec je členom viacerých záujmových združení - ZMOS, OZ VITIS.

Základnou funkciou obce Báb je obytná funkcia. V roku 2011 v porovnaní s rokom 2001 narástol celkový počet bytov v obci. V roku 2011 narástol celkový počet domov. V obci sa nachádza materská škola, ktorá má jednu triedu a Základná deväťročná škola s jednou triedou v každom ročníku. Priamo v obci poskytuje svoje služby len jeden lekár, a to XX dní v týždni. V obci sa v súčasnosti nenachádza lekáreň. V obci sa nenachádza žiadne sociálne zariadenie. V katastri obci sa nachádzajú stravovacie a ubytovacie zariadenia, prevádzka pohostinského zariadenia a vinárstvo. V obci sa nachádza predajňa potravín a svoje služby ponúkajú aj drobní remeselníci a živnostníci. V obci sa pôsobí obecná knižnica. Obec nevydáva žiadny pravidelný resp. nepravidelný občasník o dianí v obci. Obec je súčasťou Spoločného stavebného úradu so sídlom v obci Nitrianske Hrnčiarovce.

Oblasť environmentu a ochrany životného prostredia

Z hľadiska štruktúry pôdneho fondu prevláda v obci orná pôda, ktorá tvorí % z celkovej výmery pôdneho fondu. Viac ako % - ným podielom sú v rámci štruktúry pôdneho fondu zastúpené zastavané plochy. Takmer rovnakým podielom je zastúpená lesná pôda (%) a vodené plochy (%). Ostatné súčasti pôdneho fondu tvoria menej ako %, s výnimkou záhrad, ktoré tvoria % - ný podiel. Obec má ukončený ROEP aj komasáciu pôdy. Obec má spracovaný územný plán, ktorý je v súčasnosti pred aktualizáciou. Obec Báb je zásobovaná pitnou vodou z verejného vodovodu z vlastného zdroja.

Tuhý komunálny odpad a drobný stavebný odpad zberá a následne likviduje obec prostredníctvom firmy Envigeos v intervale 1x za 2 týždne, ktorý ju odváža na skládku v obci Rumanová. V rámci separovaného zberu je v obci zabezpečený zber plastových fliaš, skla a papiera.

6. ANALÝZA SILNÝCH A SLABÝCH STRÁNOK ÚZEMIA

Silné stránky predstavujú faktory, ktoré majú na rozvoj obce pozitívny vplyv. Zahŕňajú komparatívne a konkurenčné výhody obce pre rôzne typy rozvojových aktivít. V obci Báb boli identifikované nasledovné silné a slabé stránky:

V oblasti dostupnosti a občianskej vybavenosti:

- + dobrá geografická poloha obce k okresnému mestu a okolitým obciam,
- + vybudovaná telekomunikačná sieť,
- + elektrická sieť s dvomi novými trafostanicami,
- + existujúci rozvod zemného plynu,
- + dostatočné pokrytie signálom mobilných operátorov,
- + realizácia separovaného zberu odpadov,
- + vlastný vodovod napojený na vlastný zdroj vody,
- + existencia materskej školy a základnej deväťročnej školy,
- + dostatočný domový a bytový fond v obci,
- + existencia meračov rýchlosti pri vstupe do obce,
- obec má len cestné napojenie,
- poškodené miestne komunikácie v niektorých častiach obce,

PROGRAM HOSPODÁRSKEHO ROZVOJA A SOCIÁLNEHO ROZVOJA OBCE BÁB NA
OBDOBIE ROKOV 2016 – 2023

- nedostatočné autobusové napojenie obce,
- zlá nadväznosť spojov z obce v rámci dopravných liniek nadregionálneho významu
- poloha obce mimo hlavných dopravných trás - horšia dopravná dostupnosť do obce,
- nevyhovujúci stav niektorých obecných budov,
- nevybudovaná kanalizácia a ČOV,
- absencia zberného dvora,
- absencia chodníkov vo viacerých častiach obce,
- poskytovanie základnej lekárskej starostlivosti v obci len v obmedzený počet dní,
- absencia lekárne

V oblasti ekonomiky, cestovného ruchu a pracovných príležitostí:

- + rastúci počet právnických osôb so sídlom v obci,
- + známe reštauračné a ubytovacie zariadenie v obci,
- + ukončený ROEP
- + pekné a kludné prírodné prostredie,
- + zachovanie vidieckeho charakteru obce,
- + existencia kultúrno – historických pamiatok,
- + prírodné prostredie vhodné pre rozvoj vidieckeho cestovného ruchu a prímestskej rekreácie
- + rozvoj tradičných poľnohospodárskych výrob: vinárstva a vinohradníctva, ovocinárstva
- + existencia vodnej plochy,
- + existencia chránených prírodných areálov,
- + možnosti pre vybudovanie prírodných cyklistických trás,
- + existencia secesného kaštieľa a parku v časti obce
- nedostatok pracovných príležitostí priamo v obci,
- úpadok tradičnej poľnohospodárskej výroby,
- nedostatočná ponuka komerčných služieb
- potok je v niektorých častiach obce je znečistený,
- nevybudované cyklotrasy,
- kaštieľ a park v obci je v súkromnom vlastníctve,
- čierne skládky v okolí obce

V oblasti komunitného života a ľudských zdrojov:

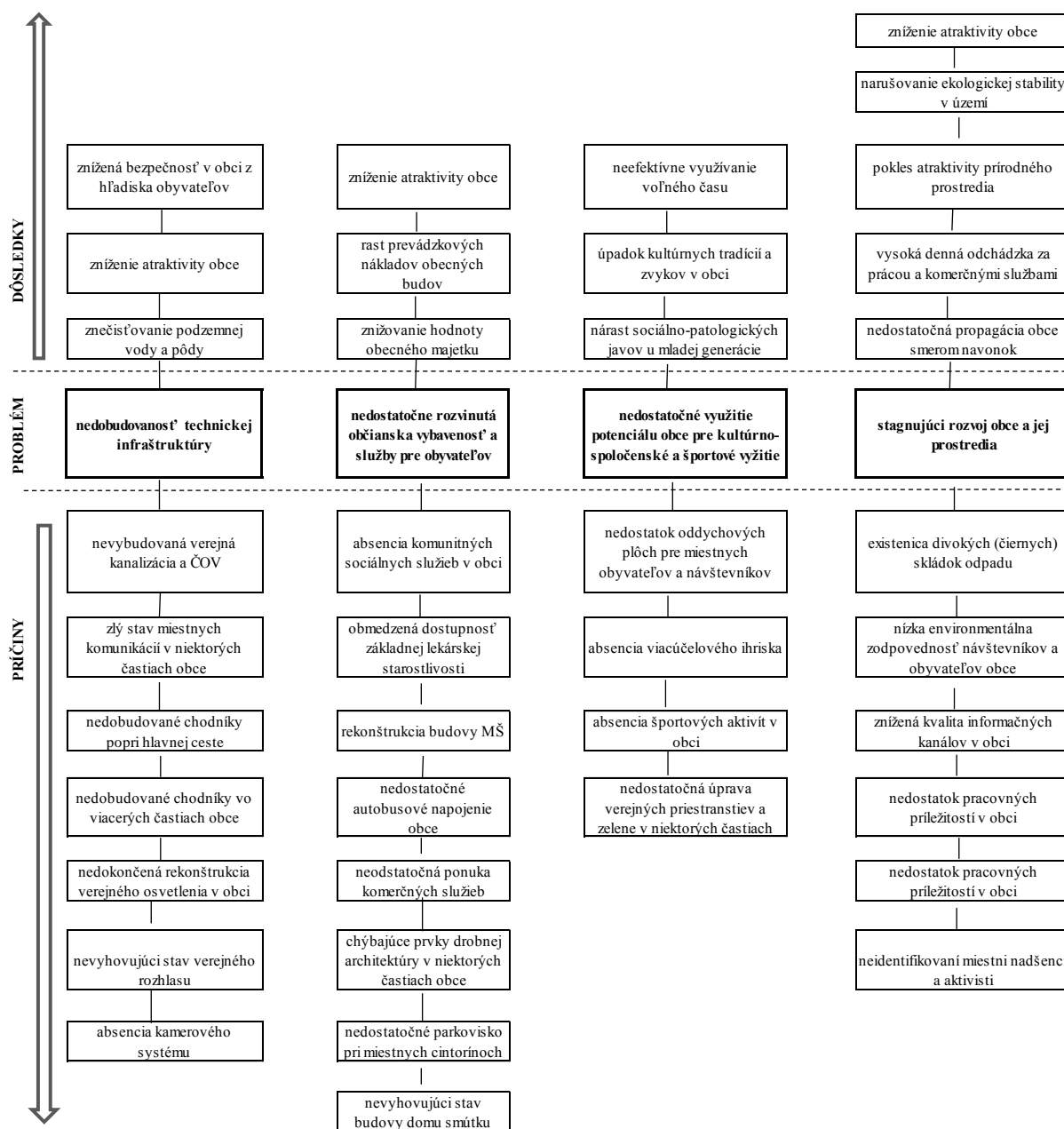
- + rastúci počet obyvateľov,
- + v obci dominuje progresívny typ vekovej štruktúry,
- + pretrvávajúci lokálpatriotizmus u domáceho obyvateľstva,
- + dobrá spolupráca zastupiteľstva a starostu,
- + dobré susedské vzťahy,
- + aktívny samosprávny manažment,
- + funkčná web stránka obce,
- + zachovávanie kultúrnych tradícií,
- + realizácia podujatia nadregionálneho významu – Bábska palacinka,

PROGRAM HOSPODÁRSKEHO ROZVOJA A SOCIÁLNEHO ROZVOJA OBCE BÁB NA
OBDOBIE ROKOV 2016 – 2023

- + organizácia viacerých kultúrnych podujatí,
- + aktívne pôsobenia viacerých spoločenských a záujmových organizácií,
- + vybudovaný futbalový štadión,
- + vybudovaný spoločenský dom,
- + zrekonštruovaná budova obecného úradu,
- + prevádzka knižnice,
- + prevádzka pošty,
- + aktívny duchovný život v obci,
- absencia sociálnych služieb v obci,
- absencia nadobecných športových podujatí v obci,
- absencia multifunkčného ihriska,
- zanedbaný tenisový kurt,
- absencia parkovísk pri cintorínoch,
- nedisciplinovanosť návštevníkov obce a obyvateľov vo vzťahu k životnému prostrediu,
- nízka zapojenosť obyvateľov do verejného diania,
- nezájme o verejné dianie v obci,

PROGRAM HOSPODÁRSKEHO ROZVOJA A SOCIÁLNEHO ROZVOJA OBCE BÁB NA
OBDOBIE ROKOV 2016 – 2023

7. ANALÝZA PRÍČIN A DÔSLEDKOV SÚČASNÉHO VÝVOJA V OBCI BÁB



Prameň: vlastné spracovanie

8. POSTOJE A NÁZORY OBYVATEĽOV OBCE NA ŽIVOT A DIANIE V OBCI A PERSPEKTÍVY JEJ ĎALŠIEHO VÝVOJA

Tabuľka 26 Plánovací formulár prieskumu

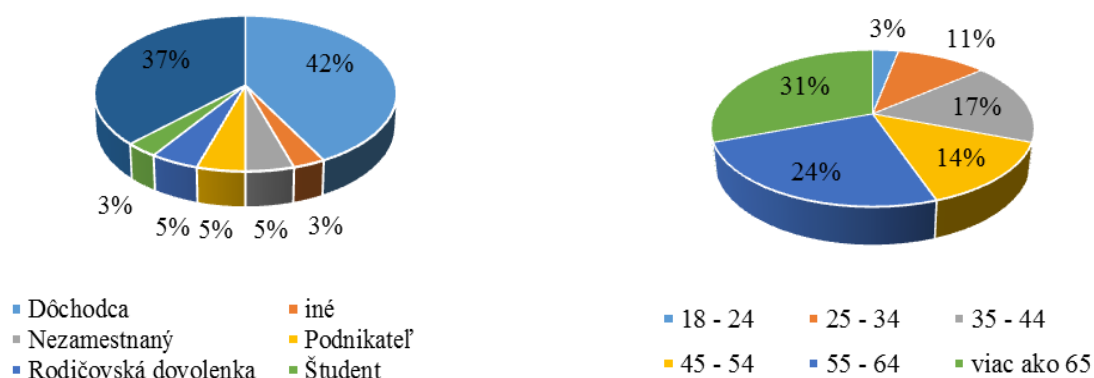
DÔLEŽITÉ OTÁZKY	ZDÔVODNENIE	POZNÁMKY
Prečo je potrebné získať informácie prostredníctvom prieskumu?	Prieskum priamo v teréne prináša primárne údaje o území, jeho jednotlivých rozvojových faktoroch, zachytáva potreby miestneho obyvateľstva, miestnych podnikateľov, záujmových skupín, ako aj predstaviteľov miestnej samosprávy. Ďalším dôvodom sú nedostatočne zachytené a reprezentované údaje v sekundárnych databázach až po úroveň samotných obcí.	Pred spracovaním analytickej časti sa v obci uskutočnil dotazníkový prieskum medzi miestnym obyvateľstvom, v ktorom obyvatelia hodnotili súčasný stav rozvoja obce a načrtávali možnú víziu obce. Očakávaným výsledkom bolo získanie spätnej väzby minimálne od prieskumu, 10 % obyvateľov.
Čo je jeho cieľom?	Cieľom prieskumu je získanie primárnych informácií a hodnotenie súčasného stavu obce očami miestnych obyvateľov. Súčasťou je poznanie potrieb obyvateľov, ich očakávaní z hľadiska dlhodobého sociálno-ekonomického rozvoja obce.	Prieskum sa uskutočnil na území obce, bol zameraný na vnímanie obce ako priestoru pre bývanie, prácu, voľno časové aktivity, uspokojovanie základných životných potrieb a rozvoj obce.
Akým spôsobom sa bude uskutočňovať?	Prieskum sa bude realizovať prostredníctvom dotazníkového hárka, ktorý bude v tlačenej forme distribuovaný do domácností a súčasne bude sprístupnený aj v elektronickej podobe na web-stránke obce.	Dotazník bol distribuovaný v počte 1 ks do každej domácnosti, pričom ostatní členovia domácnosti sa mohli zapojiť prostredníctvom web stránky.
Aké budú finančné nároky?	Predpokladané náklady	80,- Eur
Aké budú časové nároky?	Dotazníkový prieskum bude prebiehať jeden kalendárny mesiac.	1 mesiac, dotazník bol distribuovaný prostredníctvom pracovníkov obce.
Kto bude za realizáciu prieskumu zodpovedný?	Spracovateľ PHSR a samotná obec	Spracovateľ PHSR a obec prostredníctvom úradnej tabule informovať o realizácii a význame prieskumu

Prameň: vlastné spracovanie

V mesiacoch december 2015 a január 2016 sa v obci Báb realizoval dotazníkový prieskum zameraný na hodnotenie života v obci, na zhodnotenie služieb poskytovaných v obci, na zhodnotenie vzťahov v obci a na zistenie názorov a návrhov obyvateľov na budúci rozvoj obce. Prieskumu sa zúčastnilo 65 obyvateľov, čo predstavuje 5,7 % z celkového počtu obyvateľov. Nakoľko vzorka respondentov je nižšia ako by mala byť reprezentatívna vzorka obyvateľov, pri vyhodnocovaní sa výsledky dotazníkového prieskumu nebudú zovšeobecňovať. Podnety a názory respondentov sú však dôležité pri ďalšom plánovaní rozvoja obce Báb.

PROGRAM HOSPODÁRSKEHO ROZVOJA A SOCIÁLNEHO ROZVOJA OBCE BÁB NA OBDOBIE ROKOV 2016 – 2023

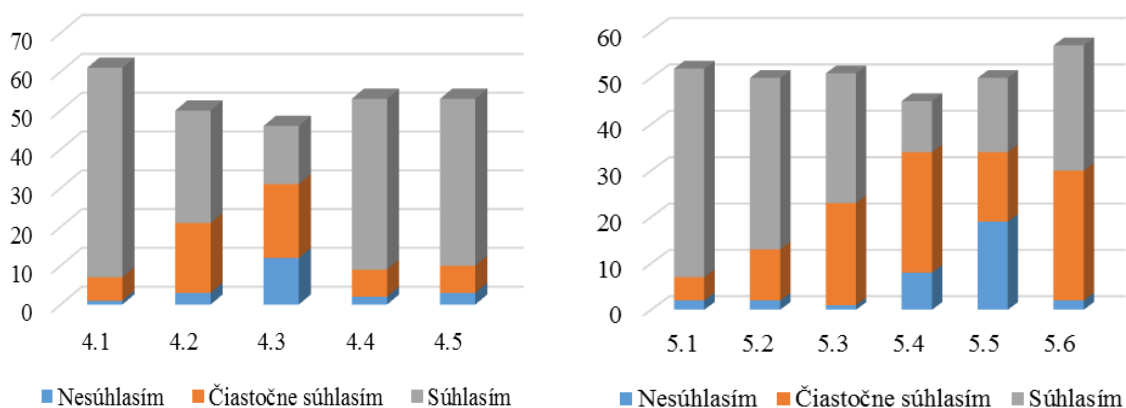
V štruktúre respondentov, ktorí sa zapojili do dotazníkového prieskumu, možno skonštatovať, že dominovala ženská časť populácie (64,6 %) ako mužov (32,3 %), dvaja respondenti svoje pohlavie neuviedli. Z pohľadu vekovej štruktúry boli zastúpené všetky vekové kategórie, najvýznamnejšie vekové skupiny nad 65 rokov (30,7 % podielom). Z pohľadu sociálneho postavenia preto tvorili najväčšiu skupinu dôchodcovia (41,5 %), druhou významnou skupinou boli zamestnaní (36,9 %) a niekoľko nezamestnaných, podnikateľov a na rodičovskej dovolenke. Takmer všetci respondenti žijú v obci dlhšie ako 5 rokov (94 %), 65,6 % respondentov žije v obci Báb od narodenia. Možno predpokladať, obyvatelia, ktorí v obci žijú dlhodobo, veľmi dobre poznajú problémy ako aj potenciál obce.



Obrázok 17 Charakteristika respondentov podľa veku a sociálneho statusu

Prameň: vlastné spracovanie

Prvá časť dotazníka bola zameraná na výhody a nevýhody života v obci a na hodnotenie služieb poskytovaných v obci. Respondenti vidia najväčšie výhody života v obci v tom, že *4.1 Život je tu pokojnejší ako v meste.*, *4.4 Blízky kontakt s prírodou* a *4.5 Majú tu rodinu a blízkych priateľov*. Ďalej jeden respondent zhodnotil, že bývanie na dedine mimo mesta nemá nevýhody a ďalší respondenti videli výhodu v bezpečnejšom a zdravšom prostredí. Čo sa týka nevýhod, tu obyvatelia väčšinou súhlasili s tvrdeniami, že *5.1 Málo pracovných príležitostí.*, *5.2. Horšia kvalita a nedostatok služieb a tovarov ako v meste* a rovnakým podielom *5.3 Za všetkým treba dochádzať do mesta* a *5.6 Ľudia sa nechcú zapájať do spoločenského života a tak sa tu nič nedeje*.

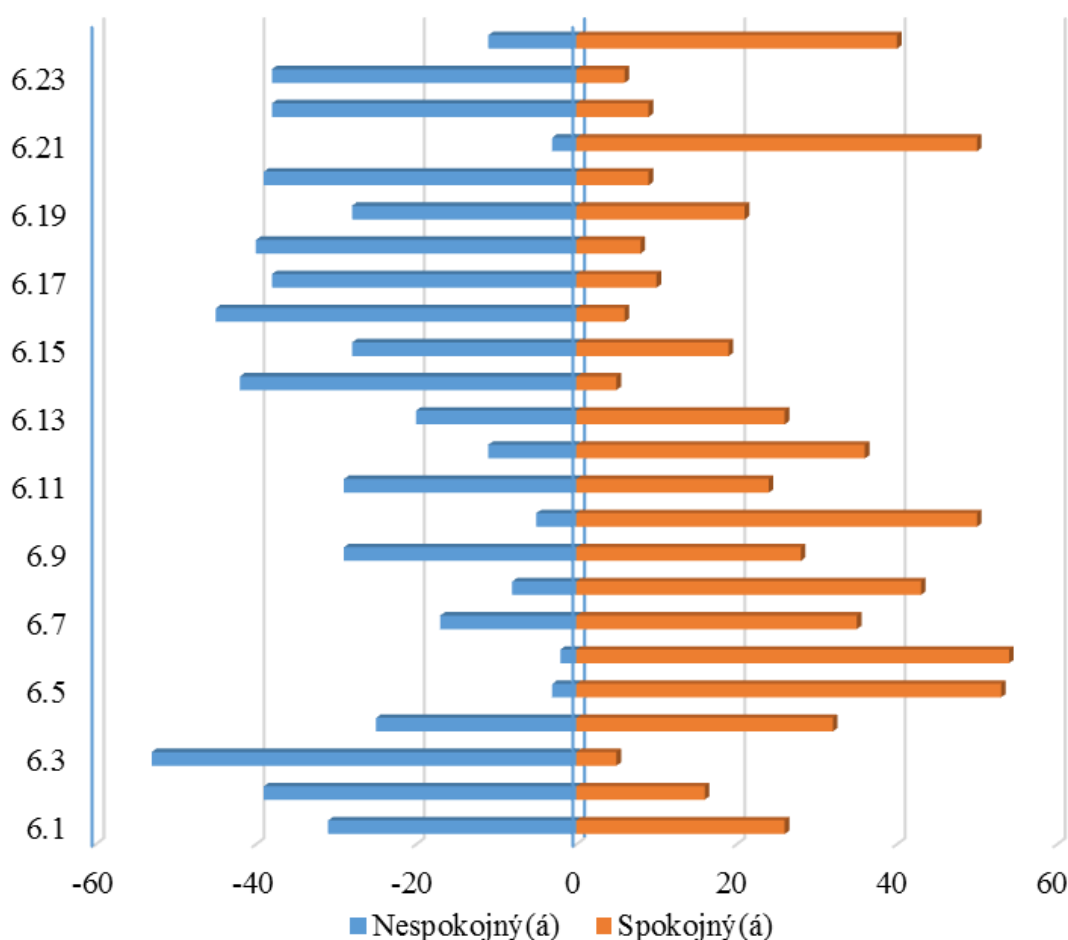


Obrázok 18 Výhody a nevýhody života v obci

PROGRAM HOSPODÁRSKEHO ROZVOJA A SOCIÁLNEHO ROZVOJA OBCE BÁB NA OBDOBIE ROKOV 2016 – 2023

Prameň: vlastné spracovanie

V oblasti hodnotenia služieb boli respondenti väčšinou spokojní so službami, najmä s 6.5 vybavenosťou obce verejným plynovodom, 6.6 elektrinou, 6.10 systémom zberu komunálneho odpadu a 6.21 stavom obecnej knižnice a 6.24 stavom domu smútku. Najviac nespokojní sú naopak s 6.3 vybavenosťou obce kanalizáciou, 6.16 Možnosťami kultúrneho vyžitia a 6.14 dostupnosťou a kvalitou sociálnych zariadení. Respondentom chýba bankomat, možnosti komerčných služieb- pošta, stravovacie služby, potraviny, mäsiarstvo, sociálne služby pre dôchodcov, zdravotné služby (lekár, lekáreň), možnosti pre aktivity pre mládež (klub pre mládež, športové podujatia), kultúrne aktivity a vyššia frekvencia verejnej dopravy a napojenosť spojov a chodníky.



Obrázok 19 Zhodnotenie služieb poskytovaných obcou

Prameň: vlastné spracovanie

Z pohľadu pracovných príležitostí v obci bolo len 64% respondentov nespokojných s pracovnými príležitosťami pre mladých (81,5 %), o niečo menej pre mužov (72,3%) a pre ženy (73,8%). Podľa respondentov by nové pracovné miesta mali vznikať najmä v poľnohospodárstve, remeslách, stavebníctve a obchode a komerčných činnostiach. Jeden

PROGRAM HOSPODÁRSKEHO ROZVOJA A SOCIÁLNEHO ROZVOJA OBCE BÁB NA
OBDOBIE ROKOV 2016 – 2023

z respondentov navrhol zriadiť domov pre seniorov v kaštieli na Alexandrovom dvore, čím by sa vytvorili nové pracovné miesta. Za hlavné dôvody, pre ktoré nové miesta nevznikajú, respondenti považujú nezáujem zo strany podnikateľov a nedostatočne vybudovanú infraštruktúru potrebnú pre podnikanie.

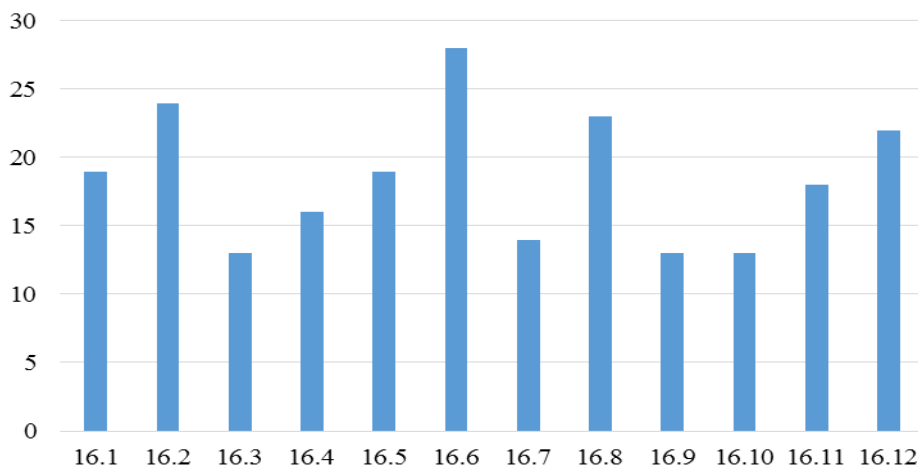
Ďalšia časť prieskumu sa týkala sociálneho života a vzťahov v obci. Sociálny život v obci je veľmi dôležitý pre celkový dobrý život v obci. Pokiaľ sú vzťahy v obci narušené, ďalší rozvoj v obci je veľmi obtiažny. Naopak, pokiaľ sú medzi obyvateľmi dobré vzťahy, obec sa rozvíja omnoho ľahšie a úspešnejšie. V obci Báb 70,8 % respondentov označilo medzisusedské vzťahy za dobré, pri hodnotení medziľudských vzťahov boli zdržanlivejší, 52,3 % respondentov sa vyjadrilo, že vzťahy nie sú ani dobré ani zlé a 36,9 % potvrdilo, že vzťahy sú dobré.

40 % respondentov sa zaujíma o dianie v obci často a 50,8 % sporadicky. Respondenti však prejavili záujem (33,8 %) o zapájanie sa do diania v obci. 18,5 % sa vyjadrilo, že sú aj členmi spolkov a združení, konkrétne Slovenský červený kríž, Klub dôchodcov, Erko. 33,8 % respondentov je ochotných podieľať sa na živote v obci, ale zatiaľ nie sú aktívni a 29,2 % nevie ako sa zapojiť. Respondenti najčastejšie súhlasili s názorom, že *Obyvatelia sú aktívni a snažia sa zatriktívniť život v obci, či spríjemniť prostredie* (33 %) a *Obyvatelia majú dostatok možností na sebarealizáciu* (23 %). Naopak, nesúhlasili s názormi, že *že v obci existuje len pár jedincov, ktorí sa snažia, ale väčšina obyvateľstva je pasívna a nezaujíma sa o život v obci*. Z odpovedí možno usúdiť, že obec by sa mala zamerať aj na oblasť aktivizácie obyvateľstva a na vytváranie priestoru pre kultúrne, spoločenské a športové vyžitie. Obyvatelia sa o dianie v obci najčastejšie dozvedajú z obecného rozhlasu, tlačovín, úradnej tabule, na ulici, v obchode, od susedov, v kostole, z internetu, zo zastupiteľstiev a verejných zhromaždení.

Posledná časť dotazníka sa týkala budúceho rozvoja obce. Respondenti odpovedali na otázky týkajúce sa investícií v obci v budúcnosti a vízie. Podľa respondentov by najviac finančných prostriedkov malo byť použitých na 16.4. Zlepšenie životného prostredia (28 % odpovedí), 16.2 Vybudovanie, resp. rekonštrukciu školských, sociálnych alebo zdravotníckych zariadení. Konkrétnejšie respondenti navrhli tieto aktivity:

- zveľadenie a zatriktívnenie verejnej zelene a verejných priestranstiev, dobudovať verejnú kanalizáciu a ČOV, zriadiť zberný dvor,
- dobudovať chodníky popri hlavnej ceste,
- rozšíriť zdravotnú starostlivosť, zriadiť lekáreň, vytvoriť priestor a aktivity pre mladých, kultúrne aktivity, podporiť športové aktivity, klub dôchodcov,
- vybudovať pri miestnych cintorínoch parkoviská.

PROGRAM HOSPODÁRSKEHO ROZVOJA A SOCIÁLNEHO ROZVOJA OBCE BÁB NA
OBDOBIE ROKOV 2016 – 2023



Obrázok 20 Oblasť, kam by mali byť vynaložené investície v najbližšom období

Prameň: vlastné spracovanie

Vízia prezentuje predstavu o tom, ako by mala obec vyzeráť o 30 – 40 rokov. Vlastnú víziu o budúcom vývoji obce žiaden z oslovených respondentov nezadefinoval. 24 % oslovených respondentov sa priklonilo k 2. z ponúkaných možností

„Obec Báb bude predovšetkým príjemným miestom pre bývanie s dostupnými a kvalitnými službami, atraktívnym vzhľadom a kvalitným životným prostredím s bohatým kultúrnospoločenským životom.“

Časť A. II Analýza vonkajšieho prostredia

Vonkajšie prostredie zahŕňa makroprostredie a konkurenčné prostredie, v ktorom sa obec Báb nachádza. Vstupy vonkajšieho prostredia môžu predstavovať externé ľudské zdroje, materiálne technické zdroje, finančné aj informačné zdroje, ako aj legislatívne prostredie.

1. ANALÝZA VPLYVU VONKAJŠIEHO PROSTREDIA NA VÝVOJ SITUÁCIE V ÚZEMÍ

STEEP analýza je analýza, ktorá sa využíva pre zhodnotenie širšieho prostredia obce. Analýza sa zameriava na komplex sociálnych, technologických, ekonomických, ekologických a politických faktorov v rámci územia obce. Výsledkom STEEP analýzy je zhodnotenie prostredia, ktoré podmieňuje spôsob a riadenie samotného rozvoja obce.

Makro prostredie je vonkajšie prostredie obce, ktoré obec nemôže vôbec ovplyvniť. Naopak toto prostredie ovplyvňuje obec a tá nemá inú možnosť, ako sa prvkom tohto prostredia čo najlepšie prispôbiť.

Analýza sociálnych faktorov sa zameriava na vzťah k tradíciám a tradičným hodnotám, technická a ekonomická analýzy sa zameriava na priebeh, prejavy a dôsledky zmien na úrovni národnej. Analýza ekologických faktorov sa zaoberá zmenami na národnej úrovni v rámci riešenia otázok životného prostredia a analýza politického prostredia sa zaoberá legislatívnym prostredím na národnej úrovni.

Tabuľka 27 STEEP analýza obce Báb (analýza externého prostredia)

Sociálne	Technologické	Ekonomické	Ekologické	Politické	Hodnoty
Zmeny populácie	Úroveň vybudovania technickej infraštruktúry	Nové trhy a nové príležitosti	Nedisciplinovanosť obyvateľov obce a návštevníkov	Dopady politických rozhodnutí štátu na obec	Nárast socio-patologických javov
Zmeny postojov a správania obyvateľov	Pokrytie územia signálom mobilných operátorov a internetu	Vývoj príjmov z využívania obecného majetku	Legislatívne zmeny	Legislatíva	Zmena duchovných hodnôt
Zmeny správania volených predstaviteľov	Zavádzanie e-governmentu	Dostupnosť finančných zdrojov	Nevysporiadané majetkové vzťahy k pozemkov	Stanovisko k celosvetovým problémom (migračná politika)	Tímová spolupráca a budovanie partnerstiev v obci
Zmeny správania podnikateľských subjektov	Dostupnosť informácií prostredníctvom miestnych kanálov	Príchod investorov do obce	Podpora tvorby a ochrany ŽP	Zmena národnej vlády ako výsledok volieb na život v obci	Osobné hodnoty a spolupráca

Prameň: vlastné spracovanie

2. ANALÝZA PRÍLEŽITOSTÍ A OHROZENÍ PRE RAST A ROZVOJ OBCE BÁB

Príležitosti tvoria faktory, ktoré plynú prevažne z vonkajšieho prostredia a môžu rozvoj obce ovplyvňovať pozitívne. Pre obec Báb boli identifikované nasledovné príležitosti:

V oblasti občianskej vybavenosti:

- rekonštrukcia miestnych komunikácií
- dobudovanie a rekonštrukcia chodníkov
- vybudovanie kanalizácie a ČOV
- rekonštrukcia a modernizácia budov vo vlastníctve obce
- osadenie info tabúl a prvkov drobnej architektúry v okolí obce
- vybudovanie kamerového systému v obci
- zlepšenie autobusového napojenia obce
- rozšíriť ponuku zdravotníckych služieb v obci

V oblasti rozvoja ekonomiky, cestovného ruchu a pracovných príležitostí:

- podporovať rozvoj vidieckeho cestovného ruchu
- podporovať rozvoj prímestskej rekreácie
- hľadať možnosti zvýšenia zamestnanosti priamo v obci
- vybudovanie cyklotrás ako súčasť cestnej dopravy popri miestnych komunikáciách
- prepojenie cyklotrás na existujúce cyklotrasy v okolí
- zlepšenie propagácie obce
- majetkovoprávne usporiadanie vlastníctva pozemkov

V oblasti rozvoja komunitného života a ľudských zdrojov:

- zvýšenie zapojenosti v rámci budovania partnerstiev v okolí
- identifikovať nadšencov v obci
- vytváranie partnerstiev vo vnútri obce a navonok
- podporovať komunitné aktivity v obci – zriadenie materského centra, denného stacionáru
- rozšírenie spolupráce s okolitými obcami v rámci mikroregiónu OZ VITIS

Časť A.III Zhodnotenie súčasného stavu rozvoja obce Báb

Zhodnotenie súčasného stavu rozvoja obce Báb predstavuje dôležitý vstup a informačnú základňu pre tvorbu spracovania stratégie rozvoja obce. Zmyslom tohto hodnotenia je vytvoriť rámcový prehľad problémových okruhov, určiť ich pôvod, poznať hlavné príčiny vzniku a identifikovať možné dôsledky. Na základe zhodnotenia súčasného stavu rozvoja obce Báb bude možné navrhnúť stratégiu rozvoja obce na vopred stanovené obdobie.

1. SWOT ANALÝZA OBCE BÁB

SWOT analýza je jednoduchá a pritom výstižná, vyčerpávajúca a objektívna charakteristika silných a slabých stránok obce a jej možných príležitostí a ohrození. Súčasne zahŕňa základné analytické poznatky o faktoroch, ktoré je možné využiť v prospech rozvoja územia a faktoroch, ktorým je potrebné v navrhovanej rozvojovej stratégii čeliť, resp. ich eliminovať.

Tabuľka 27 SWOT analýza obce Báb

Silné stránky	Slabé stránky
<ul style="list-style-type: none">• dobrá geografická poloha obce k okresnému mestu a okolitým obciam• pekné a kľudné prírodné prostredie• existencia vodnej plochy,• zachovanie vidieckeho charakteru obce• rozvoj tradičných poľnohospodárskych výrob: vinárstva a vinohradníctva, ovocinárstva• rastúci počet obyvateľov s progresívnym typom vekovej štruktúry• existencia materskej školy a základnej deväťročnej školy• dostatočný domový a bytový fond v obci• rastúci počet právnických osôb so sídlom v obci• vybudovaná telekomunikačná sieť, elektrická sieť existujúci rozvod zemného plynu, dostatočné pokrytie signálom mobilných operátorov, vybudovaný verejný vodovod• pretrvávajúci lokálpatriotizmus u domáceho obyvateľstva, dobré susedské vzťahy• zachovávanie kultúrnych tradícií• existencia kultúrno – historických pamiatok,• aktívne pôsobenie viacerých spoločenských a záujmových organizácií• dobrá spolupráca zastupiteľstva a starostu,• aktívny samosprávny manažment	<ul style="list-style-type: none">- obec má len cestné napojenie- poloha obce mimo hlavných dopravných trás - horšia dopravná dostupnosť do obce- nedostatočné autobusové napojenie obce zlá nadväznosť spojov- poškodené miestne komunikácie v niektorých častiach obce- absencia chodníkov vo viacerých častiach obce- nevybudovaná kanalizácia a ČOV- úpadok tradičnej poľnohospodárskej výroby,- čierne skládky v okolí obce- poskytovanie základnej lekárskej starostlivosti v obci len v obmedzený počet dní- absencia lekárne- nedostatok pracovných príležitostí priamo v obci- nedostatočná ponuka komerčných služieb- absencia sociálnych služieb v obci- absencia nadobecných športových podujatí v obci- absencia multifunkčného ihriska- nízka zapojenosť obyvateľov do verejného diania

PROGRAM HOSPODÁRSKEHO ROZVOJA A SOCIÁLNEHO ROZVOJA OBCE BÁB NA
OBDOBIE ROKOV 2016 – 2023

<ul style="list-style-type: none"> • funkčná web stránka obce • zrekonštruovaná budova obecného úradu 	
Príležitosti	Ohrozenia
<ul style="list-style-type: none"> • prírodné prostredie vhodné pre rozvoj vidieckeho cestovného ruchu a prímestskej rekreácie, • vybudovanie cyklotrás ako súčasť cestnej dopravy popri miestnych komunikáciách • prepojenie cyklotrás na existujúce cyklotrasy v okolí • rekonštrukcia miestnych komunikácií • rekonštrukcia chodníkov • vybudovanie parkovísk • zvýšenie zapojenosti v rámci budovania partnerstiev v okolí • vytváranie partnerstiev vo vnútri obce a navonok • vybudovanie multifunkčného ihriska • rekonštrukcia a modernizácia budov vo vlastníctve obce • zlepšiť propagáciu obce • vydávanie občasníka obce • osadenie info tabúl a prvkov drobnej architektúry v okolí obce • vybudovanie kamerového systému v obci 	<ul style="list-style-type: none"> • nedostatočné napojenie autobusových spojov • nevysporiadané majetkové vzťahy k pozemkom • zvyšovanie počtu sociálno – patologických javov u mladej generácie • znečisťovanie pôdy a vody v dôsledku neexistencie verejnej kanalizácie • existencia chránených prírodných areálov, • kaštieľ a park v obci je v súkromnom vlastníctve • nedisciplinovanosť návštevníkov obce a obyvateľov vo vzťahu k životnému prostrediu,

Prameň: vlastné spracovanie

2. ANALÝZA MOŽNÝCH RIZÍK A HROZIEB, IDENTIFIKÁCIA KRITICKÝCH OBLASTÍ ROZVOJA

Ako je možné vidieť zo SWOT analýzy, obec čelí viacerým problémom, ktoré nie je možné vyriešiť naraz, a to v dôsledku obmedzených finančných, personálnych a technických zdrojov. Strategické plánovanie rozvoja obce sa preto zakladá na vyselektovaní a riešení prioritných problémov. Pre stanovenie kľúčových problémov je použitá metóda zoznamu možných rizík.

PROGRAM HOSPODÁRSKEHO ROZVOJA A SOCIÁLNEHO ROZVOJA OBCE BÁB NA
OBDOBIE ROKOV 2016 – 2023

Tabuľka 28 Kontrolný zoznam pre hodnotenie možných rizík

Druh rizika	Objekt rizika	Zdroj rizika	Nežiaduce dôsledky	Pravdepodobnosť
Individuálne	obyvatelia	dochádzka za prácou mimo obec	Nezáujem resp. nezapájanie sa do verejného diania	vysoká
Technické	kamerový systém	absencia	kriminalita a vandalizmus v obci	vysoká
Ekologické	kanalizácia	absencia	vypúšťanie fekálií do voľnej prírody	vysoká
	ČOV	absencia	vypúšťanie fekálií do voľnej prírody	vysoká
	obyvatelia a návštevníci obce	nezodpovednosť voči životnému prostrediu	tvorba čiernych skládok odpadu	vysoká
Sociálne	komunitné sociálne služby	absencia	zhoršená kvalita života seniorov v obci	vysoká
Ekonomické	obecné budovy	vysoká energetická náročnosť budov a s tým spojené vysoké prevádzkové náklady	zvýšené výdavky na prevádzku obecných budov	vysoká

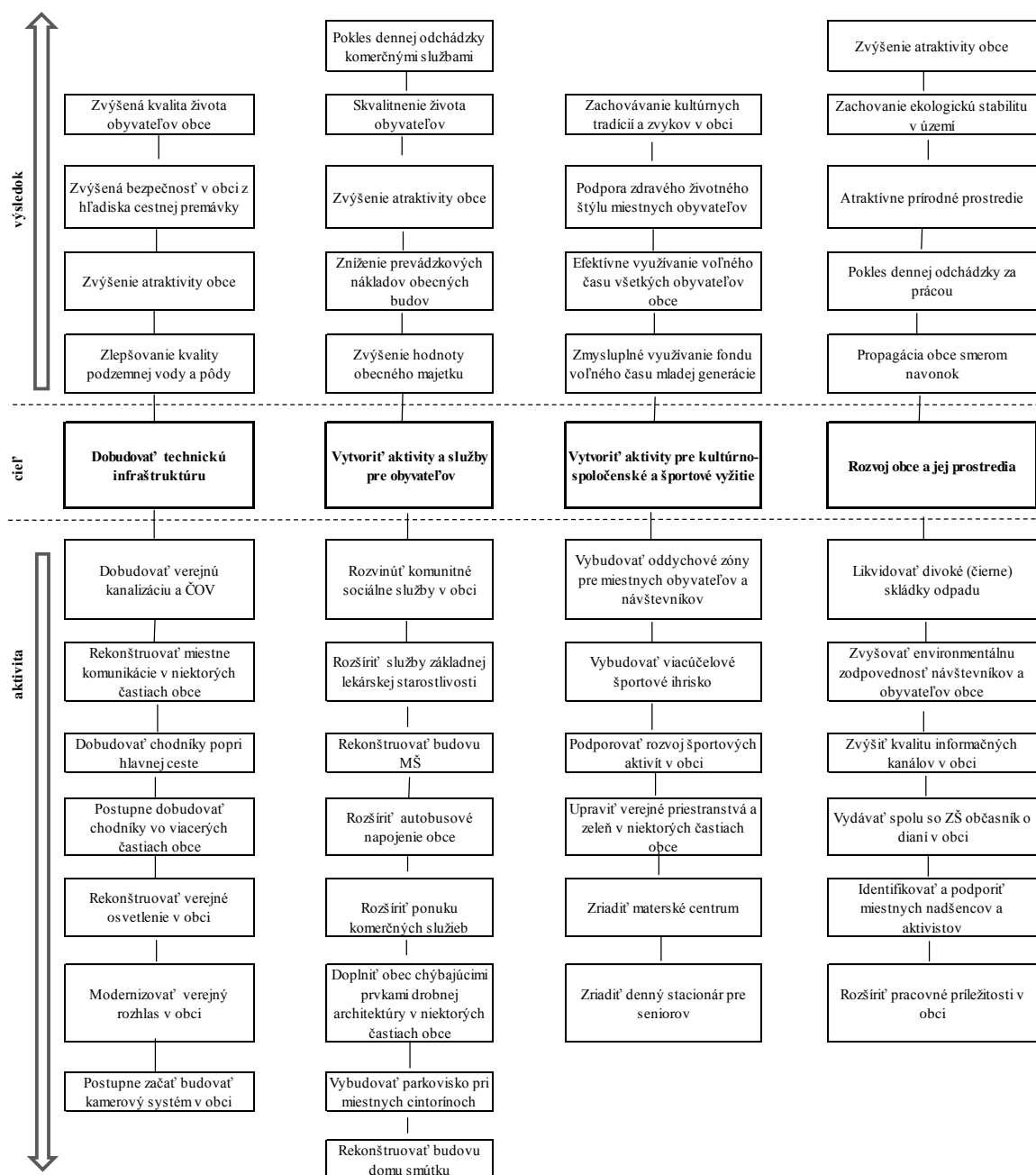
Prameň: vlastné spracovanie

3. IDENTIFIKÁCIA VÝCHODÍSK A MOŽNÝCH RIEŠENÍ

Obyvatelia obce na stretnutí na základe diskusií a spoločného konsenzu definovali, ktoré problémy sú kľúčové, čo spôsobujú (dôsledky) a naopak, čo ich spôsobuje (príčiny). Takéto hierarchizovanie problémov umožní vyselektovať prioritné oblasti, v ktorých by obec mala a chce intervenovať, aby dosiahla zlepšenie stavu a celkový rozvoj. Strom problémov sa teda skladá z príčin (možno ich pokladať za korene problémov), zo samotných kľúčových problémov (kmeňa) a z následkov (koruna stromu). Pokiaľ budú odstránené korene problémov (príčiny), tak „zahynie“ celý strom problémov. Strom cieľov je pozitívnym zrkadlovým obrazom stromu problémov. Problém vyjadruje súčasný negatívny stav, kým cieľ vyjadruje očakávané výsledky - zlepšenie stavu. Strom cieľov tak znázorňuje východiská a možné riešenia vzniknutých problémov v . Vecné ciele, ktoré predstavujú korene vytvorené ako pozitívny odraz vyriešenia príčin a ktorých naplnením sa zlepšuje stav v prioritných oblastiach (opak kľúčových problémov), čím sa dosahuje celkový rozvoj obce – strategický cieľ (dosiahnutie opaku následkov).

PROGRAM HOSPODÁRSKEHO ROZVOJA A SOCIÁLNEHO ROZVOJA OBCE BÁB NA OBDOBIE ROKOV 2016 – 2023

3.1 STROM CIEĽOV OBCE BÁB

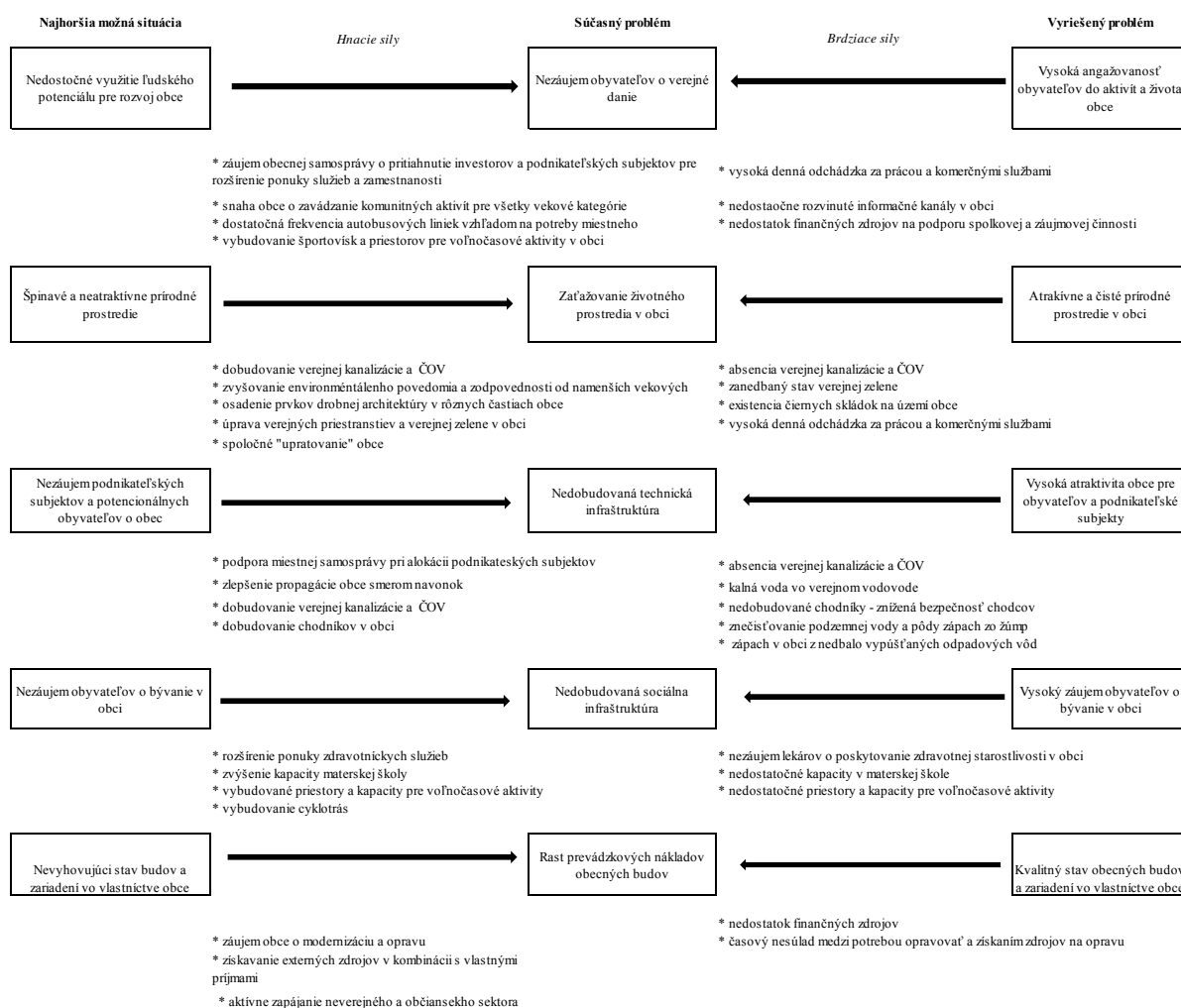


Prameň: vlastné spracovanie

PROGRAM HOSPODÁRSKEHO ROZVOJA A SOCIÁLNEHO ROZVOJA OBCE BÁB NA OBDOBIE ROKOV 2016 – 2023

4. ODHAD BUDÚCEHO MOŽNÉHO VÝVOJA (ANALÝZA SILOVÝCH POLÍ)

Analýza silových polí predstavuje nástroj na riešenie problémov a prispieva k efektívnemu plánovaniu a zavádzaniu zmien v obci. Na území obce je možné opierajúc sa o predchádzajúce analýzy identifikovať vplyvy (resp. pôsobenie), ktoré podporujú alebo potláčajú otvorenosť obce voči plánovaným zmenám. Zmena môže nastať dvojako: zintenzívnením vplyvov, ktoré zmenu podporujú alebo redukovaním vplyvov, ktoré jej bránia (pôsobia proti nej).



Prameň: vlastné spracovanie

Časť A.IV Ex-post hodnotenie Programu hospodárskeho a sociálneho rozvoja obce Báb (2007 – 2013)

Pri plánovaní stratégie na ďalšie obdobie je nutné vychádzať z toho, čo už sa v obci realizovalo, akým spôsobom sa podarilo naplniť, resp. nenaplniť predchádzajúce ciele, aby bolo možné poučiť sa z chýb a tiež zachovať kontinuitu v rozvoji. Preto je potrebné zhodnotiť predchádzajúci Program hospodárskeho a sociálneho rozvoja obce Báb. Hodnotí sa jednak realizácia projektov a ďalej aj proces implementácie, nakoľko sa naplnili stanovené ciele.

Tabuľka 30 Stratégia obce Báb na roky 2007 - 2013

Vízia <i>„Dosiahnuť stabilný sociálno-ekonomický rozvoj obce, aby sa stala príjemným a pokojným miestom pre bývanie s vidieckym rázom, kvalitnou infraštruktúrou, občianskou vybavenosťou a spoločenským životom“</i>			
Strategické ciele	Priority	Počet plánovaných projektov (abs) a predpokladaných nákladov (v tis. Eur)	Počet realizovaných projektov a suma vynaložených prostriedkov v tis. Eur
1. Dobudovanie technickej infraštruktúry a občianskej vybavenosti pre vytvorenie podmienok zdravého bývania a jej ďalší rozvoj	A. Investície do základnej infraštruktúry A.1 Kanalizácia a ČOV A.2 Zlepšovanie technického stavu verejných budov A.3 Zlepšenie kvality miestnych komunikácií A.4 Výstavba športových zariadení (futbalové ihrisko) A.5 Dostavba obecného vodovodu A.6 Dobudovanie chodníka pri štátnej ceste A.7 Výstavba bytových jednotiek A.8 Výstavba veterných elektrární	11/53 048,86 Eur	
	C. Služby obyvateľstvu C1 Priestorové podmienky pre verejnoprospešné služby C.2 Verejne dostupný internet C.3 Dobudovať obchodnú sieť	0	
2. Využitie prírodného potenciálu obce a ľudských zdrojov pre rozvoj podnikateľských aktivít	D. Kvalita životného prostredia D.1 Vyhriešiť problém rekultivácie skládok odpadu D.2 Spracovanie biologického odpadu D.3 Verejná zeleň v obci D.4 Ekologické povedomie D.5 Separácia TKO D.6 Odkúpenie vodnej plochy rybníka	0	
3. Zabezpečenie kvality života prostredníctvom kvalitného fungovania duchovného	B. Kultúra a život obce B.1 Priestory pre klubové aktivity B.2 Práca s mladými B.3 Dobudovanie knižnice B.4 Prezentácia tradícií B.5 Propagácia obce	0	
	E. Rozvoj ľudského faktora	0	

PROGRAM HOSPODÁRSKEHO ROZVOJA A SOCIÁLNEHO ROZVOJA OBCE BÁB NA
OBDOBIE ROKOV 2016 – 2023

a spoločenského života v obci a rozvoja informačných technológií	E.1 Osveta, výchova E.2 Záujem obyvateľov o dianie v obci E.3 Oživenie duchovného života E.4 Udržanie mladých ľudí v obci E.5 Kvalitná výučba na základnej škole E.6 Zvýšenie informovanosti obyvateľov		
--	--	--	--

Prameň: vlastné spracovanie

PHSR je hodnotená na základe hodnotenia indikátorov, ktoré monitorujú pokrok v implementácii stratégie. Nakoľko v stratégii neboli jasne stanovené monitorovacie indikátory, z tohto hľadiska napĺňanie stratégie nie je hodnotené.

Z výsledkov hodnotenia vyplýva, že:

- Obec Báb by mala naďalej diverzifikovať zdroje a snažiť sa získavať zdroje zvonku, čím sa zabezpečí udržateľnosť,
- pri realizácii projektov sa zamerala najmä na zlepšovanie kvality občianskej vybavenosti, atraktivity obce a kvality životného prostredia, v menšej miere sa zameriavala na hospodársky rozvoj,
- pri pohľade na SWOT analýzu a výsledky hodnotenia je nutné zamerať ďalší rozvoj jednak na zvýšenie využitia potenciálu, ktorý obec a okolie má (vidiecky ráz krajiny a kľudné prostredie), ďalej by sa mala zamerať na zlepšovanie dostupnosti a kvality občianskej vybavenosti a služieb v obci a tiež na podporu rozvoj a komunitného, kultúrno-spoločenského a športového života v obci.

ČASŤ B. STRATEGICKÁ ČASŤ

Strategická časť PHSR obce Báb obsahuje stratégiu rozvoja obce pri zohľadnení jeho vnútorných špecifik a určí hlavné ciele a priority rozvoja obce pri rešpektovaní princípov regionálnej politiky v záujme dosiahnutia vyváženého udržateľného rozvoja územia. Naplnením strategického cieľa sa obec Báb snaží čiastočne naplniť víziu o obci, ktorú si obyvatelia vybrali v prieskume verejnej mienky, odsúhlasili na stretnutí XX.január 2016 a pripomienkovali v pracovnej verzii.

1. ROZVOJOVÁ VÍZIA

Vízia prezentuje predstavu obyvateľov obce o tom, ako by mala obec vyzeráť v dlhodobom horizonte (20 - 30 rokov). Napĺňaním aktivít a cieľov stratégií sa táto vízia môže postupne napĺňať. Obyvatelia si za svoju víziu vybrali popis, ktorý predstavuje obec ako predovšetkým príjemné miesto pre bývanie s dostupnými a kvalitnými službami, atraktívnym vzhľadom a kvalitným životným prostredím s bohatým kultúrno-spoločenským životom.

Obec Báb bude predovšetkým príjemným miestom pre bývanie s dostupnými a kvalitnými službami, atraktívnym vzhľadom a kvalitným životným prostredím s bohatým kultúrno-spoločenským životom.

2. STRATEGICKÉ, ŠPECIFICKÉ A VECNÉ CIELE OBCE BÁB

Stratégia obce Báb je spracovaná na obdobie rokov 2016 – 2023. Stratégia obsahuje okrem dlhodobej vízie strategický cieľ, ďalej prioritné oblasti, pre ktoré sú definované globálne ciele a opatrenia. Prioritné oblasti boli stanovené na základe problémovej analýzy a predstavujú kľúčové oblasti, v rámci ktorých by malo dôjsť k výrazným zmenám a progresu v nasledujúcom období. To je možné práve správnym nastavením cieľov, ktoré si obec definuje a následne prostredníctvom jednotlivých projektov a aktivít, ktorými naplňa dané ciele. Preto je pre každú prioritnú oblasť stanovený globálny cieľ, ktorý vyjadruje k akému zlepšeniu by malo v rámci priority dôjsť. Opatrenia následne konkrétnejšie vytyčujú smerovanie intervencií.

Stratégia vychádza z analýzy zdrojov, rizík a hrozieb a identifikácie kritických oblastí. Na základe spoločného konsenzu pracovnej skupiny sa vytvorila nasledujúca štruktúra cieľov, ktoré budú napĺňané prostredníctvom opatrení a projektov a aktivít.

PROGRAM HOSPODÁRSKEHO ROZVOJA A SOCIÁLNEHO ROZVOJA OBCE BÁB NA
OBDOBIE ROKOV 2016 – 2023

Tabuľka 31 Hierarchia strategických cieľov

Vízia	<i>Obec Báb bude predovšetkým príjemným miestom pre bývanie s dostupnými a kvalitnými službami, atraktívnym vzhľadom a kvalitným životným prostredím s bohatým kultúro-spoločenským životom.</i>				
Strategický cieľ	<i>Do roku 2023 sa v obci Báb zlepší kvalita občianskej vybavenosti, zvýši sa bezpečnosť v obci, možnosti pre voľno časové aktivity, zvýši sa kvalita prírodného prostredia a vytvorí sa podmienky pre využitie potenciálu územia obce, čím sa zvýši aj atraktivita obce.</i>				
Prioritné oblasti	Prioritná oblasť 1 – ekonomická Infraštruktúrna vybavenosť a ekonomický rozvoj		Prioritná oblasť 2 – sociálna Sociálna infraštruktúra, služby a komunitný život		Prioritná oblasť 3 – environmentálna Životné prostredie a celkový vzhľad obce
Globálne ciele	1.1 Zvýšiť kvalitu a dostupnosť vybavenosti pre obyvateľov	1.2 Využiť potenciál obce pre ekonomický rozvoj	2.1 Zvýšiť dostupnosť efektívnosti verejných služieb	2.2 Posilniť komunitný život a vytvoriť podmienky pre sebarealizáciu obyvateľov	3.1 Zlepšiť kvalitu životného prostredia a vzhľad obce
Opatrenia	1.1.1 Rozšíriť a dobudovať kapacity technickej infraštruktúry	1.2.1 Využiť potenciál pre ekonomický rozvoj obce	2.1.1 Zvýšiť kvalitu a dostupnosť služieb	2.2.1 Vytvoriť podmienky pre komunitný život	3.1.1 Zvýšiť atraktivitu obce
	1.1.2 Vytvoriť bezpečnú obec	1.2.2 Využiť potenciál pre voľnočasové aktivity	2.1.2 Zlepšiť kondíciu obecných budov	2.2.2 Vytvoriť podmienky pre sebarealizáciu obyvateľov	3.1.2 Realizovať investície do životného prostredia v obci

Prameň: vlastné spracovanie

Pri pracovných stretnutiach v obci Báb boli identifikované rôzne problémy, preto bolo potrebné ich zatriediť do spoločných skupín. Mnohé problémy spolu súvisia, sú prepojené a je možné určité problémy vyriešiť tým, že budú vyriešené iné problémy. Preto boli jednotlivé problémy hierarchizované do stromu problémov, z ktorého boli následne stanovené prioritné oblasti a ciele. Obec Báb identifikovala 3 prioritné oblasti a v rámci nich bolo definovaných 10 opatrení. Nižšie bližšie popisujeme prioritné oblasti a globálne ciele.

3.1 PRIORITNÁ OBLASŤ 1 – EKONOMICKÁ: INFRAŠTRUKTÚRNA VYBAVENOSŤ A EKONOMICKÝ ROZVOJ

Priorita má dva globálne ciele, ktoré sa týkajú jednak infraštruktúrnej vybavenosti a ďalej ekonomického rozvoja. Prvým globálnym cieľom priority 1 je „1 Zvýšiť kvalitu a dostupnosť vybavenosti pre obyvateľov“ a druhým globálnym cieľom priority 1 je „Využiť potenciál obce pre ekonomický rozvoj“

Odôvodnenie: Prvá časť priority sa zameriava na zlepšenie vybavenosti obce technickou infraštruktúrou, ktorá prinesie pre obec skvalitnenie životných podmienok pre

miestne obyvateľstvo, zvýšenú atraktivitu pre lokalizáciu podnikateľských subjektov a súčasne prispeje k ochrane a tvorbe životného prostredia v obci. Obec Báb sa počtom obyvateľov síce radí k menším obciam, čo podmieňuje určité limity zdrojov na investičné rozvojové aktivity v obci. Napriek tomu sa bude snažiť zlepšiť kvalitu bývania a životných podmienok obyvateľov a podmienok pre podnikanie podnikateľských subjektov v čo najširšej miere. Obec Báb patrí k obciam, ktoré sa nachádzajú v blízkosti mesta Nitry, avšak mimo hlavných dopravných koridorov. Na druhej strane poskytuje prírodný potenciál využiteľný pre ďalší rozvoj nielen obce, ale celého širšieho okolia. Preto sa druhá časť priority zameriava aj na využitie tohto potenciálu, ktorý je možné využiť jednak na zlepšenie možností pre prímestskú rekreáciu a voľno časové aktivity, a tým na rozvoj vidieckeho cestovného ruchu a výhod z toho vyplývajúcich.

3.2 PRIORITNÁ OBLASŤ 2 – SOCIÁLNA: SOCIÁLNA INFRAŠTRUKTÚRA, SLUŽBY A KOMUNITNÝ ŽIVOT

Globálnymi cieľmi priority 2 je „Zvýšiť dostupnosť a efektivitu verejných služieb.“ a „Posilniť komunitný život a vytvoriť podmienky pre sebarealizáciu obyvateľov“.

Odôvodnenie: Priorita sa zameriava jednak na oblasť sociálnej infraštruktúry, teda vybudovanie resp. zhodnocovanie verejných budov a priestorov, ktoré slúžia na zabezpečovanie verejných služieb, ako aj na rozvoj a podporu aktivít, ktoré prispievajú ku kultúrno-spoločenskému, športovému a komunitnému rozvoju. V obci bolo identifikovaných niekoľko potrieb v tejto oblasti, ktoré budú v najbližších rokoch naplnené. Súčasťou cieľa je aj vytvorenie podmienok pre nárast zapojenosti miestneho obyvateľstva a podnikateľských subjektov do verejného diania a do života obce.

3.3 PRIORITNÁ OBLASŤ 3 – ENVIRONMENTÁLNA: ŽIVOTNÉ PROSTREDIE A CELKOVÝ VZHLAD OBCE

Globálnym cieľom tretej priority je „Zlepšiť kvalitu životného prostredia a celkový vzhľad obce“

Odôvodnenie: V rámci tejto priority sa obec Báb bude zameriavať jednak na oblasť zatraktívnenia celého životného prostredia obce (prírodné prostredie, verejná zeleň, verejné priestranstvá), kde bude pokračovať v už začatých aktivitách, aby si obec naďalej zachovala vidiecky ráz a príjemný vzhľad, ktorý spríjemňuje život obyvateľov ako návštevníkov. Spolu s aktivitami z priority 1 a 2 týkajúcich sa infraštruktúrnej vybavenosti budú prispievať k napĺňaniu tohto čiastkového cieľa, ako aj k zefektívňovaniu využívania energie, čím budú tiež prispievať k napĺňaniu cieľa tejto priority. Ďalej sa zvýši bezpečnosť obyvateľov investíciami do preventívnych opatrení pred povodňami či prívalovými dažďami, ktoré v posledných rokoch čoraz častejšie ohrozujú obce Slovenskej republiky. Okrem toho sa obec

PROGRAM HOSPODÁRSKEHO ROZVOJA A SOCIÁLNEHO ROZVOJA OBCE BÁB NA
OBDOBIE ROKOV 2016 – 2023

zameria v oblasti odpadového hospodárstva na aktivity, ktoré pomôžu zlepšeniu stavu niektorých zložiek životného prostredia.

4 SÚLAD PHRSR OBCE BÁB S PROGRAMOM HOSPODÁRSKEHO ROZVOJA A SOCIÁLNEHO ROZVOJA NITRIANSKEHO SAMOSPRÁVNEHO KRAJA NA ROKY 2016 – 2023

Program hospodárskeho rozvoja a sociálneho rozvoja obce predstavuje plán jej ďalšieho rozvoja. Obec však vytvára väzby so širším okolím, preto je potrebné pri plánovaní rozvoja obce akceptovať a nadväzovať na ďalšie strategické dokumenty na regionálnej úrovni. V prípade obce Báb je to PHSR Nitrianskeho samosprávneho kraja 2014 – 2020.

Víziou PHRSR NSK je: „*Nitriansky kraj bude rozvíjať diverzifikované hospodárstvo založené na moderných technológiách produkujúcich tovary a služby s vysokou pridanou hodnotou a vytvárať aktívne prostredie pre výskum, vývoj a inovácie. Do roku 2022 chce zvýšiť sociálny a environmentálny štandard života obyvateľov s kvalitnou a dostupnou infraštruktúrou*“. Obec Báb síce nemá dostatočné kapacity na splnenie tohto globálneho cieľa, avšak vo svojej stratégii plánuje podporovať inovačné aktivity na posilnenie miestnej ekonomiky (priorita 1, opatrenie 1.2.1). Nižšie je uvedená nadväznosť stratégie obce Báb na tieto opatrenia. Konkrétnejšie je sledovaný súlad s aktivitami PHSR NSK v Akčnom pláne a v Súhrnnom prehľade projektových zámerov obce Báb.

Tabuľka 32 Nadväznosť stratégie obce Báb na kompetenčné oblasti a priority Nitrianskeho samosprávneho kraja

Priority PHRSR NSK	Opatrenia PHRSR obce Báb
1. Prioritná oblasť Hospodárstvo	Opatrenie 1.2.1 Využiť potenciál pre ekonomický rozvoj obce
	Opatrenie 2.1.2 Zlepšiť kondíciu obecných budov
2. Prioritná oblasť Ľudské zdroje	Opatrenie 2.1.1 Zvýšiť kvalitu a dostupnosť služieb
	Opatrenie 1.2.2 Využiť potenciál pre voľnočasové aktivity
	Opatrenie 2.2.1 Vytvoriť podmienky pre komunitný život
	Opatrenie 2.2.2 Vytvoriť podmienky pre sebarealizáciu obyvateľov
3. Životné prostredie	Opatrenie 3.1.1 Zvýšiť atraktivitu obce
	Opatrenie 3.1.2 Realizovať investície do životného prostredia
4. Dopravná a technická infraštruktúra	Opatrenie 1.1.1 Rozšíriť a dobudovať kapacity technickej infraštruktúry
	Opatrenie 1.1.2 Vytvoriť bezpečnú obec

Prameň: vlastné spracovanie

ČASŤ C. PROGRAMOVÁ ČASŤ

Programová časť obsahuje najmä zoznam opatrení a aktivít na zabezpečenie realizácie programu rozvoja obce Báb, t. j. obsahuje podrobnejšie rozpracovanie globálnych cieľov v prioritných oblastiach na úroveň opatrení a projektov a aktivít. Návrh opatrení vznikol počas pracovného stretnutia v obci na základe predchádzajúcej diskusie k analýze zdrojov, problémovej analýze a analýze rizík a hrozieb a kritických oblastí. Následne boli opatrenia rozpracované do návrhov konkrétnych projektov, ktoré vychádzali jednak z návrhov vyplývajúcich zo SWOT analýzy, návrhov členov pracovnej skupiny ako aj z výsledkov prieskumu verejnej mienky. Neskôr boli návrhy projektov prehodnotené na základe ich realizovateľnosti a vybrané projektové zámery boli rozpracované do akčného plánu.

1. POPIS OPATRENÍ

Nižšie sú bližšie popísané prioritné oblasti a zdôvodnenie, prečo sú kľúčové pre obec Báb, ďalej sú v rámci priorit popísané jednotlivé opatrenia a zoznam projektov a aktivít, z ktorých boli neskôr vybrané do akčného plánu tie aktivity a projekty, ktoré sú realizovateľné v najbližšom období. Prehľad opatrení, projektov a aktivít predstavuje zoznam všetkých projektov, ktoré boli navrhnuté v rámci pracovných stretnutí a ktoré by obec chcela realizovať v nasledujúcich rokoch. Tento prehľad predstavuje aj prepojenie na strategické dokumenty vyššieho územného celku. Následne je v prílohe 2 spracovaný Súhrnný prehľad projektových zámerov obce Báb, ktorý uvádza konkrétnejšie informácie o projektoch, ako určenie priority projektu, termín realizácie, približné predpokladané náklady a stanovenie zodpovednosti za realizáciu projektu, resp. aktivity.

Prioritná oblasť 1 – ekonomická: Infraštruktúrna vybavenosť a ekonomický rozvoj

Opatrenie 1.1.1 Rozšíriť a dobudovať kapacity technickej infraštruktúry

Cieľom opatrenia je zlepšiť kvalitu a dostupnosť prvkov technickej infraštruktúry a dopravných systémov, ktoré by prispeli k rastu kvality života miestneho obyvateľstva, ako aj k väčšej bezpečnosti cestnej premávky. Investície by sa prednostne sústredili do dopravnej infraštruktúry a služieb ako i ďalších prvkov, ktoré sú buď v nevyhovujúcom resp. kapacitne nedostatočnom stave alebo úplne absentujú.

Opatrenie 1.1.2 Vytvoriť bezpečnú obec

Cieľom opatrenia je vytvoriť podmienky pre bezpečné bývanie miestnych obyvateľov, ochranu ich zdravia a majetku, ako aj majetku podnikateľských subjektov. Vytvorením systému kamerového monitorovania viacerých častí obce, najmä úsekov so zvýšením rizikom nehodovosti, kriminality či znečisťovania životného prostredia v obci by sa malo predísť tým nežiaducim javom.

Opatrenie 1.2.1 Využiť potenciál pre ekonomický rozvoj obce

Opatrenie sa zameriava na podporu ekonomického rozvoja obce tým, že bude využívať ľudský, prírodný a kultúrny potenciál, ktorý obec a jej okolie má. Zlepšením služieb v obci

a podporou podnikania v obci sa môže aspoň čiastočne znížiť odchádzka za prácou a službami mimo obce, zvýšiť ekonomická samostatnosť obce a tiež zlepšiť ponuka tovarov a rozmanitých komerčných služieb v obci.

Opatrenie 1.2.2 Využiť potenciál pre voľnočasové aktivity

Aktivity opatrenia sa budú sústreďovať najmä na využitie prírodného potenciálu, ktorý sa nachádza na území obce, kľudné a príjemné prostredie, polohu obce mimo hlavných dopravných koridorov a blízkosť viacerých centier nadregionálneho významu mestá Nitra a Trnava a miest regionálneho významu Hlohovec a Sereď. Cieľom opatrenia je vytvoriť podmienky pre prímestskú rekreáciu a vidiecky cestovný ruch, ktoré prispejú k propagácii obce smerom navonok, pomôžu zhodnotiť voľný domový a bytový fond a prispejú k vytvoreniu dodatočných príjmov miestneho obyvateľstva, príp. miestnych podnikateľov.

Prioritná oblasť 2 – sociálna: Sociálna infraštruktúra, služby a komunitný život

Opatrenie 2.1.1 Zvýšiť kvalitu a dostupnosť služieb

Opatrenie sa zameriava na rozšírenie ponuky verejných a neverejných služieb v obci pre miestne obyvateľstvo, čím by sa zvýšila atraktivita obce pre súčasných, ale aj budúcich obyvateľov.

Opatrenie 2.1.2 Zlepšiť kondíciu obecných budov

Cieľom opatrenia je rekonštrukciou, modernizáciou či ďalšími činnosťami (zateplenie, rozšírenie...) znížiť prevádzkové náklady obce na obecné budovy, ako aj zvýšiť kvalitu a funkčnosť verejných budov a služieb poskytovaných občanom alebo podnikateľom.

Opatrenie 2.2.1 Vytvoriť podmienky pre komunitný život

Opatrenie sa zameriava na podporu aktivít a možností pre trávenie voľného času obyvateľov obce, príp. návštevníkov obce. Aktivity, ktoré by smerovali k napĺňaniu opatrenia, by prispeli k rozvoju „genia loci“ a nárastu lokalpatriotizmu miestneho obyvateľstva.

Opatrenie 2.2.2 Vytvoriť podmienky pre sebarealizáciu obyvateľov

Cieľom opatrenia je zlepšenie a neustále zlepšovanie podmienok pre sebarealizáciu obyvateľov, a to nielen v nadväznosti na rozvoj komunitného, kultúrno-spoločenského a športového života, ale aj zhodnotenia ich tvorivého potenciálu.

Prioritná oblasť 3 – environmentálna: Životné prostredie a vzhľad obce

Opatrenie 3.1.1 Zvýšiť atraktivitu obce

V rámci opatrenia budú podporované aktivity na zlepšenie vzhľadu obce a na investície, ktoré zvýšia bezpečnosť pred prírodnými katastrofami a zlepšia kvalitu niektorých prvkov životného prostredia. V súčinnosti s opatrením 3.1.2 prispejú aktivity k čistejšiemu vzhľadu obce a zvýšeniu jej atraktivity.

PROGRAM HOSPODÁRSKEHO ROZVOJA A SOCIÁLNEHO ROZVOJA OBCE BÁB NA
OBDOBIE ROKOV 2016 – 2023

Opatrenie 3.1.2 Realizovať investície do životného prostredia

Opatrenie sa bude zameriavať aj na oblasť zefektívňovania odpadového hospodárstva, a to najmä prostredníctvom veľkých investičných zámerov – vybudovanie verejnej kanalizácie a ČOV, ktoré prispievajú k ochrane vody a pôdy: Tým sa budú sledovať aj ciele Slovenskej republiky a ciele Európskej Únie v oblasti environmentu.

Tabuľka 33 Prehľad opatrení, projektov a aktivít podľa oblastí

Prior. oblasť	Opatrenie	Projekt / aktivita	Napĺňanie priority PHSR Nitrianskeho samosprávneho kraja
Prioritná oblasť 1 – ekonomická: Infraštruktúra a ekonomický rozvoj	1.1.1 Rozšíriť a dobudovať kapacity technickej infraštruktúry	Dobudovať chodník popri hlavnej ceste	4. Prioritná oblasť Dopravná a technická infraštruktúra
		Rekonštruovať miestne komunikácie a chodníky v niektorých častiach obce	4. Prioritná oblasť Dopravná a technická infraštruktúra
		Obnova a modernizácia dopravného značenia v obci	4. Prioritná oblasť Dopravná a technická infraštruktúra
		Obnova a modernizácia informačných tabúľ	4. Prioritná oblasť Dopravná a technická infraštruktúra
		Vybudovanie parkovísk pri miestnych cintorínoch	4. Prioritná oblasť Dopravná a technická infraštruktúra
		Rekonštruovať verejný rozhlas a obecný informačný systém	4. Prioritná oblasť Dopravná a technická infraštruktúra
		Zvýšiť kapacitu internetového pripojenia v obci	4. Prioritná oblasť Dopravná a technická infraštruktúra
		Zlepšenie kvality a dostupnosti verejnej dopravy	4. Prioritná oblasť Dopravná a technická infraštruktúra
		Vytvoriť v obci cyklotrasy a prepojiť ich na existujúce cyklotrasy	4. Prioritná oblasť Dopravná a technická infraštruktúra
		Vytvárať podmienky pre rozvoj cyklistiky (ako alternatívna forma dopravy)	4. Prioritná oblasť Dopravná a technická infraštruktúra
	1.1.2 Vytvoriť bezpečnú obec	Inštalácia moderných prvkov bezpečnosti - svetelné označenia prechodov pre chodcov	4. Prioritná oblasť Dopravná a technická infraštruktúra
		Rekonštruovať verejné osvetlenie v obci	4. Prioritná oblasť Dopravná a technická infraštruktúra
		Vybudovať kamerový systém	4. Prioritná oblasť Dopravná a technická infraštruktúra
	1.2.1 Využiť potenciál pre ekonomický rozvoj obce	Pritiahnuť významnejšieho investora do obce	1. Prioritná oblasť Hospodárstvo
		Vytvoriť podmienky pre podnikanie v obci	1. Prioritná oblasť Hospodárstvo
		Podpora inovácií v miestnych podnikoch	1. Prioritná oblasť Hospodárstvo
	1.2.2 Využiť potenciál pre voľnočasové aktivity	Vytvoriť podmienky pre vznik voľnočasových aktivít	2. Prioritná oblasť Ľudské zdroje
		Vytvoriť podmienky pre prímestskú rekreáciu	2. Prioritná oblasť Ľudské zdroje
		Vytvoriť podmienky pre rozvoj vidieckeho cestovného ruchu	2. Prioritná oblasť Ľudské zdroje

**PROGRAM HOSPODÁRSKEHO ROZVOJA A SOCIÁLNEHO ROZVOJA OBCE BÁB NA
OBDOBIE ROKOV 2016 – 2023**

Prioritná oblasť 2 – Sociálna infraštruktúra, služby a komunitný život	2.1.1 Zvyšiť kvalitu a dostupnosť služieb	Rozšíriť ponuku zdravotníckych služieb	2. Prioritná oblasť Ľudské zdroje
		Zvyšiť kvalitu informačných kanálov v obci	2. Prioritná oblasť Ľudské zdroje
		Výbudovať denný stacionár	2. Prioritná oblasť Ľudské zdroje
		Vytvoriť podmienky a priestory pre starostlivosť o seniorov	2. Prioritná oblasť Ľudské zdroje
	2.1.2 Zlepšiť kondíciu obecných budov	Zvyšiť kapacity materskej školy	1. Prioritná oblasť Hospodárstvo
		Zvýšenie energetickej efektívnosti budov (bytových domov, obecných budov)	1. Prioritná oblasť Hospodárstvo
		Rekonštruovať kultúrny dom	1. Prioritná oblasť Hospodárstvo
		Rekonštruovať budovu a areál MŠ	1. Prioritná oblasť Hospodárstvo
		Zateplíť budovu ZŠ	1. Prioritná oblasť Hospodárstvo
		Rekonštrukcia a modernizácia domu smútku	1. Prioritná oblasť Hospodárstvo
		Zrealizovať nové oplotenie cintorína	1. Prioritná oblasť Hospodárstvo
	2.2.1 Vytvoriť podmienky pre komunitný život	Podpora sociálnej bytovej výstavby	2. Prioritná oblasť Ľudské zdroje
		Vytvoriť podmienky pre komunitné aktivity pre všetky vekové kategórie obyvateľov	2. Prioritná oblasť Ľudské zdroje
		Vytvárať podmienky a podporovať športové aktivity v obci	2. Prioritná oblasť Ľudské zdroje
		Výbudovať multifunkčné športové ihrisko	2. Prioritná oblasť Ľudské zdroje
		Zriadiť materské centrum	2. Prioritná oblasť Ľudské zdroje
	2.2.2 Vytvoriť podmienky pre sebarealizáciu obyvateľov	Identifikovať miestnych nadšencov a aktivistov	2. Prioritná oblasť Ľudské zdroje
		Udržiavať a rozvíjať kultúrnych tradícií obce	2. Prioritná oblasť Ľudské zdroje
		Podporovať propagáciu miestnych remeselníkov a umelcov	2. Prioritná oblasť Ľudské zdroje
		Dokumentovať život v obci	2. Prioritná oblasť Ľudské zdroje
Prioritná oblasť 3 – environmentálna	3.1.1 Zvyšiť atraktivitu obce	Zlepšiť úpravu verejných priestranstiev	3. Prioritná oblasť Životné prostredie
		Zlepšiť stav verejnej zelene v niektorých častiach obce	3. Prioritná oblasť Životné prostredie
		Inštalovať prvky drobnej architektúry v niektorých častiach obce (lavičky, smetné koše)	3. Prioritná oblasť Životné prostredie
		Zvyšiť environmentálnu zodpovednosť návštevníkov a obyvateľov obce	3. Prioritná oblasť Životné prostredie
		Protipovodňové opatrenia na území obce	3. Prioritná oblasť Životné prostredie
	3.1.2 Realizovať investície do životného prostredia	Monitoring a likvidácia divokých skládok v obci	3. Prioritná oblasť Životné prostredie
		Výbudovať zberný dvor	3. Prioritná oblasť Životné prostredie
		Výbudovať splaškovú kanalizáciu	3. Prioritná oblasť Životné prostredie
		Výbudovať ČOV	3. Prioritná oblasť Životné prostredie

Prameň: vlastné spracovanie

ČASŤ D. REALIZAČNÁ ČASŤ

Pre úspešnú realizáciu stratégie je nutné nastaviť implementačný rámec, ktorý určuje spôsob, ako majú byť stanovené ciele naplnené. Táto časť upresňuje inštitucionálne a organizačné zabezpečenie implementácie stratégie. Ciele, priority aj jednotlivé opatrenia sa naplňajú prostredníctvom projektov. Preto je nutné stanoviť si konkrétne aktivity, ktoré sa musia zrealizovať. Tieto aktivity sú rozpracované v akčnom pláne. Akčný plán by mal byť každý rok hodnotený a aktualizovaný. Pri tvorbe a aktualizácii akčného plánu by mali byť prítomní rôzni aktéri, minimálne poslanci obecného zastupiteľstva, starosta, zástupcovia mimovládnych organizácií a významných podnikateľov, aktívni obyvatelia. Preto v rámci informovania a komunikácie samosprávy s verejnosťou budú každý rok konané verejné prerokovania. Okrem toho budú vydávané tlačové a internetové správy, rozhlasové správy, ktoré budú informovať o realizácii jednotlivých projektov a aktivít. Týmto bude docieľaná nielen informovanosť obyvateľov, ale bude posilnená komunikácia a propagácia programu rozvoja. Samospráva bude využívať aj ďalšie kanály pre prezentovanie stratégie.

Tabuľka 33 Komunikačný plán pre fázu realizácie PHSR

č.	Časový rámec	Miesto konania	Cieľová skupina	Forma	Téma, ciele	Vstupné údaje	Výstupy
1	01 - 02. mesiac každý rok	obec	obyvatelia, podnikateľské subjekty a iné organizácie pôsobiace v obci	verejné prerokovanie	prezentácia a pripomienkovanie monitorovacej správy, pripomienkovanie k akčnému plánu	monitorovacia správa	monitorovacia správa, vysoká účasť verejnosti na verejnom zhromaždení
2	priebežne	obec, mikroregión, región	obyvatelia	tlačová správa	informovanie o zrealizovaných aktivitách a projektoch	informácie o projektoch a aktivitách	tlačové správy v mikroregionálnych a regionálnych novinách
3	priebežne	obec, mikroregión, región	obyvatelia	správa na webových portáloch	informovanie o zrealizovaných aktivitách a projektoch	informácie o projektoch a aktivitách	internetové správy na stránke obce, mikroregiónu, iných relevantných stránok
4	každé 3 roky	obec	obyvatelia	prieskum verejnej mienky	prieskum zameraný na súčasný stav, hodnotenie dosiahnutých zmien a na budúci rozvoj obce		analýza prieskumu

Prameň: vlastné spracovanie

Pri príprave projektov a aktivít je nutné si stanoviť aj kritériá výberu, ktoré by mali slúžiť pri rozhodovaní sa, či projekt realizovať v danom čase, spôsobom a danými prostriedkami. Aké bude mať výhody pre obec, prípadne aké riziká môžu plynúť z jeho realizácie, resp. nerealizácie. K tomuto slúžia výberové kritériá, resp. otázky, ktoré by si vedenie samosprávy, resp. realizátori projektu mali vždy klásť. Bližšie sú rozpracované v

PROGRAM HOSPODÁRSKEHO ROZVOJA A SOCIÁLNEHO ROZVOJA OBCE BÁB NA
OBDOBIE ROKOV 2016 – 2023

Hodnotiacich tabuľkách pre výber projektov (Príloha 2). Okrem týchto otázok sú v podmienkach pri viac zdrojom financovaní stanovované aj ďalšie kritériá. Pre zhodnotenie kvality PHSR obce je možné využiť kritériá, ktoré zhodnotí externý hodnotiteľ a pridelí im bodové hodnotenie. Na základe tohto hodnotenia je možné v priebehu trvania stratégie zlepšiť. Kritériá sú stanovené nasledovne.

Tabuľka 34 Kritériá hodnotenia PHSR

č.	Kritérium	Body	Rozsah bodového hodnotenia	Poznámka
1	Miera zapojenia všetkých aktérov do procesu tvorby PHSR (princíp participácie)		0 – 3	
2	Súlad navrhovanej stratégie s potenciálom územia/zdrojmi		0 – 5	
3	Komplexnosť navrhovaných opatrení (realizovaných prostredníctvom projektov a aktivít) vzhľadom na stanovené ciele (Je možné dosiahnuť stanovené ciele na základe stanovených opatrení a zoznamu projektov a aktivít?)		0 – 5	Konkretizovať, ktoré ciele a opatrenia
4	Väzby dokumentu na iné strategické dokumenty na miestnej, regionálnej a národnej úrovni		0 – 3	
5	Zrozumiteľnosť a efektívnosť postupov monitorovania a hodnotenia		0 – 4	
	spolu		20	

Prameň: vlastné spracovanie

1. AKČNÝ PLÁN

Akčný plán predstavuje plán na najbližšie 2 až 3 roky, v ktorom si obec Báb naplánovala realizáciu 10 projektov. Každý rok sa monitoruje napĺňanie tohto plánu a tento sa aktualizuje – t.j. postupne sa do neho pridávajú projekty zo Súhrnného prehľadu projektových zámerov obce Báb (Príloha 2). Okrem naplánovaných cieľov sa v obci realizujú aj ďalšie aktivity, ktoré v pláne nie sú, ale prispievajú k napĺňaniu stratégie a mali by byť aj vyhodnocované v rámci každoročného monitorovania.

Za realizáciu jednotlivých projektov je zodpovedný realizátor projektu. V akčnom pláne väčšinou ako realizátor (zodpovedný) vystupuje obec, preto starosta pri každom realizovanom projekte určí zodpovednú osobu, ktorá bude dohliadať na realizáciu projektu. V prípade, že má obec partnera, je nevyhnutné stanoviť z každej inštitúcie zodpovedné osoby, aby bola zabezpečená komunikácia a tým sa predišlo zbytočným priesťahom a možným problémom. Nefungujúca komunikácia a nestanovenie zodpovednosti konkrétnej osoby pre konkrétne úlohy sú najčastejšími dôvodmi zlyhania projektov.

PROGRAM HOSPODÁRSKEHO ROZVOJA A SOCIÁLNEHO ROZVOJA OBCE BÁB NA OBDOBIE ROKOV 2016 – 2023

Tabuľka 36 Akčný plán obce Báb

Č	Číslo opatrenia	Názov projektu / aktivity	Zodp., prípadní partneri	Termín realizácie projektu		Predpokl. Náklady	Zdroj fin.	Ukazovateľ výstupu	Riziká/ Ohrozenia	Kľúčové kroky	Napĺňanie opatrenia PHSR VÚC	Zodpovedný za realizáciu
				od	Do							
1	2	3	4	5	6	7	8	9	10	11	12	13
1.	1.1.1	Dobudovať chodník popri hlavnej ceste	Obec	2016	2017	45.000,00	Vlastné, dotácia	celková dĺžka nového chodníka	neexistujúca PD	Spracovať PD	4. Prioritná oblasť Dopravná a technická infraštruktúra	Starosta, OZ
2.	1.1.1	Vybudovanie parkovísk pri miestnych cintorínoch	Obec	2018	2019	15.000,00	vlastné	počet parkovacích miest	Nerešpektovanie značenia	PD k vybudovaniu parkoviska	4. Prioritná oblasť Dopravná a technická infraštruktúra	Starosta, OZ
3	1.1.1	Zvýšiť kapacitu internetového pripojenia v obci	Obec, súkromný sektor	2017	2018	40.000,00	Vlastné, dotácia	rýchlosť prenosu dát	Nezáujem zo strany obyvateľov	informovanosť	4. Prioritná oblasť Dopravná a technická infraštruktúra	Starosta, OZ
4	1.1.2	Rekonštruovať verejné osvetlenie v obci	Obec	2016	2017	50.000,00	Vlastné, dotácia	zníženie spotreby el. energie	Neschválenie žiadosti	Spracovaná PD	4. Prioritná oblasť Dopravná a technická infraštruktúra	Starosta, OZ
5	1.1.2	Vybudovať kamerový systém	Obec	2016	2017	15.000,00	Vlastné, dotácia	počet monitorovaných lokalít v obci	Neschválenie žiadosti	Spracovať projekt a PD	4. Prioritná oblasť Dopravná a technická infraštruktúra	Starosta, OZ
6	2.1.2	Rekonštruovať budovu a areál MŠ	Obec	2016	2017	30.000,00	IROP	počet realizovaných projektov zlepšenia dostupnosti vzdelávania	Neschválenie žiadosti	Spracovať projekt a PD	1. Prioritná oblasť Hospodárstvo	Starosta, OZ
7	2.1.2	Zateplíť budovu ZŠ	Obec	2018	2019	90.000,00	IROP	zníženie spotreby el. energie	Neschválenie žiadosti	Spracovať projekt a PD	1. Prioritná oblasť Hospodárstvo	Starosta, OZ
8	3.1.1	Zlepšiť úpravu verejných priestranstiev	Obec	2017	2019	20.000,00	Vlastné, POD	Počet vysadených kusov verejnej zelene	Neschválenie žiadosti	Spracovať projekt	3. Prioritná oblasť Životné prostredie	Starosta, OZ
9	3.1.1	Protipovodňové opatrenia na území obce – časť Telek	Obec	2016	2018	80.000,00	IROP OPKZP	Zníženie počtu zatopených objektov a lokalít	Neschválenie žiadosti	Spracovať projekt a PD	3. Prioritná oblasť Životné prostredie	Starosta, OZ

PROGRAM HOSPODÁRSKEHO ROZVOJA A SOCIÁLNEHO ROZVOJA OBCE BÁB NA OBDOBIE ROKOV 2016 – 2023

10	3.1.2	Vybudovať zberný dvor	Obec	2016	2016	5.000,00	Vlastné, POD	Znížený počet čiernych skládok	Neschválenie žiadosti	Spracovať projekt a PD	3. Prioritná oblasť Životné prostredie	Starosta, OZ
----	-------	--------------------------	------	------	------	----------	-----------------	-----------------------------------	--------------------------	---------------------------	--	--------------

Prameň: vlastné spracovanie

2. MONITOROVANIE A HODNOTENIE STRATÉGIE

Aby stratégia bola aj naozaj napĺňaná a neostala len nerealizovaným strategickým dokumentom, je potrebné sledovať pokrok v napĺňaní stratégie a prispôbiť ďalšie aktivity podľa reálnych potrieb. Tieto potreby je možné sledovať práve v procese monitorovania, kedy sa hodnotí pokrok v napĺňaní jednotlivých cieľov na základe sledovania monitorovacích ukazovateľov (tabuľka 36/37). Indikátory umožňujú sledovať pokrok v napĺňaní stratégie. Pre monitorovanie napĺňania opatrení používame indikátory výstupu, pre hodnotenie napĺňania globálnych cieľov indikátory výsledku, ktoré hodnotia dlhodobý efekt realizovaných aktivít na celkový rozvoj obce.

Monitorovanie prebieha raz ročne, kde sa na konci sledovaného obdobia vypracuje monitorovacia správa, ktorá bude pozostávať z krátkeho popisu aktivít, ktoré sa v obci realizovali počas roka a definovanie ich nadväznosti na stanovenú stratégiu. Ďalej bude sledovať napĺňanie stanovených monitorovacích ukazovateľov. Samospráva každý rok spracuje do monitorovacej správy pripomienky úradu, poslancov, verejnosti. Monitorovacia správa (Príloha 2) tvorí podklad aj pre plánovanie ďalších aktivít a aktualizáciu Akčného plánu, preto by bolo vhodné ju spracovávať v čase prípravy a schvaľovania rozpočtu pre ďalší rok. Za spracovanie monitorovacích správ je zodpovedná samospráva (obecný úrad a starosta), pokiaľ nebude zriadená iná organizácia/komisia, ktorá bude mať v kompetencii napĺňanie stratégie. Monitorovacie správy budú predkladané a schvaľované obecným zastupiteľstvom obce za predchádzajúci rok do 31.4. bežného roku a následne budú predložené vyššiemu územnému celku.

Hodnotiaci proces zbilancuje naplnenie jednotlivých cieľov na základe realizovaných aktivít v území. Hodnotenie napĺňania cieľov stratégie prebehne raz v priebehu trvania stratégie (v polovici trvania stratégie), na základe výsledkov hodnotenia bude aktualizovaný Program hospodárskeho rozvoja a sociálneho rozvoja obce Báb a ďalšie hodnotenie prebehne na konci realizácie stratégie. Výsledky záverečného hodnotenia budú tvoriť podklad pre plánovanie ďalšej stratégie (ako Ex-post hodnotenie – Časť A.IV.). Hodnotenie bude zabezpečované samosprávou, príp. organizáciou/komisiou, pričom by bolo vhodné do hodnotenia zapojiť externého hodnotiteľa kvôli zabezpečeniu objektívneho zhodnotenia situácie.

PROGRAM HOSPODÁRSKEHO ROZVOJA A SOCIÁLNEHO ROZVOJA OBCE BÁB NA OBDOBIE ROKOV 2016 – 2023

Tabuľka 37 Zoznam ukazovateľov prioritných oblastí a opatrení PHSR

Typ ukazovateľa	Ukazovateľ	Definícia	Informačný zdroj	Merná jednotka	Východisková hodnota	Cieľová hodnota
					2016	2023
Prioritná oblasť 1 – ekonomická: Infraštruktúra a ekonomický rozvoj						
výsledkový	Počet domácností, ktorým sa zlepšila dostupnosť občianskej vybavenosti	Vypočíta sa ako súčet domácností, ktorým sa zlepšila dostupnosť vďaka realizovaným projektom (pripojili sa na siete, miestne komunikácie a pod.)	obec	Počet	0	
výsledkový	Počet dopravných nehôd		PZ SR, obec	Počet		
výsledkový	Úspora času v preprave osôb (min.)	Úspora času v preprave osôb v dôsledku zladenia grafikonu verejnej cestnej a železničnej dopravy, resp. v dôsledku iných opatrení. Vypočíta sa ako priemerná úspora času prepravy v pracovných dňoch	obec	Min.		
výsledkový	Počet osôb využívajúcich cyklistické cesty	Vypočíta sa ako priemerný počet osôb využívajúcich v pracovných dňoch cyklistickú trasu na prepravu do zamestnania, školy resp. za službami	obec	Počet		
výsledkový	Kapacita internetového pripojenia		obec	Mb/s		
výsledkový	Počet vytvorených, resp. udržiavaných pracovných miest	Celkový počet vytvorených a obsadených nových pracovných miest počas 1 roka.	podniky	počet za rok	0	
výsledkový	Počet návštevníkov obce	Súčet návštevníkov podujatí, turistických atrakcií a produktov CR, využívajúcich služby CR a pod. v priebehu kalendárneho roka	obec	počet za rok		
výsledkový	Počet novovytvorených podnikov, živnostníkov a pod.		podniky	Počet	0	
výsledkový	Počet existujúcich komerčných služieb	Počet podnikov poskytujúcich komerčné služby 3 roky od ukončenia realizácie projektu inkubátora	podniky	Počet	0	
Opatrenie 1.1.1 Rozšíriť a dobudovať kapacity technickej infraštruktúry						
výstupový	Celková dĺžka nových, resp. zrekonštruovaných ciest a chodníkov, mostov a iných prvkov dopravnej infraštruktúry	Dĺžka sa napočítava	obec	Km	0	
výstupový	Dĺžka nových, resp. zrekonštruovaných cyklistických komunikácií	Dĺžka sa napočítava	obec	Km	0	
výstupový	Počet nových verejných dopravných služieb	Počet opatrení, ktoré prispievajú k zabezpečeniu lepšej dostupnosti verejnej dopravy	obec	Počet	0	
výstupový	Počet zavedených opatrení na zníženie rýchlosti		obec	Počet	0	
výstupový	Počet vybudovaných parkovacích miest		obec	m2	0	
výstupový	Počet prvkov zmodernizovaných alebo zrekonštruovaných systémov verejného rozhlasu		obec	Počet	0	
výstupový	Dĺžka zavedených optických káblov		obec	km	0	

PROGRAM HOSPODÁRSKEHO ROZVOJA A SOCIÁLNEHO ROZVOJA OBCE BÁB NA OBDOBIE ROKOV 2016 – 2023

výstupový	Počet osadených prvkov kamerového systému		obec	počet	0	
výstupový	Počet monitorovaných lokalít v obci		obec	počet	0	
výstupový	Veľkosť monitorovanej plochy		obec	m2	0	
Opatrenie 1.1.2 Vytvoriť bezpečnú obec						
výstupový	Počet osvetlených prechodov pre chodcov		obec	počet	0	
výstupový	Počet prvkov zmodernizovaných alebo zrekonštruovaných systémov verejného osvetlenia		obec	počet	0	
výstupový	Počet osadených kamier v obci		obec	počet	0	
Opatrenie 1.2.1 Využiť potenciál pre rozvoj obce						
výstupový	Počet projektov zameraných na zvýšenie zamestnanosti v obci		ÚPSVAR, obec	Počet	0	
výstupový	Počet podporených malých a stredných podnikov	Počet malých a stredných podnikov dostávajúcich podporu v ľubovoľnej forme z rozpočtu obce, EŠIF a pod.	podniky	Počet	0	
výstupový	Počet podnikov, ktoré inovovali	Za inováciu sa považuje nový produkt alebo služba vyvíjaná firmou, alebo nové technologické postupy, resp. nové procesy v riadení.	podniky	Počet	0	
výstupový	Počet projektov zameraných na rozvoj cestovného ruchu	realizované projekty zamerané na rozvoj infraštruktúry CR, produktov CR, propagáciu a pod.	obec, podniky	Počet	0	
výstupový	Počet novovytvorených komerčných služieb		podniky	Počet	0	
výstupový	Plocha vysporiadaných majetkovo-právnych vzťahov pod pozemkami		obec	m2	0	
Opatrenie 1.2.2 Využiť potenciál pre voľnočasové aktivity						
výstupový	Počet realizovaných školení, kurzov, seminárov	školenia, kurzy, semináre zamerané na zvýšenie kvality ľudských zdrojov pre trh práce	ÚPSVAR, obec	počet	0	
výstupový	Počet miestností pre stretávanie obyvateľov		obec	počet	0	
výstupový	Počet podporných zariadení pre rozvoj voľnočasových aktivít	Požičovne bicyklov, informačné tabule, orientačné tabule	organizácie, obec	počet	0	
Prioritná oblasť 2 – sociálna: Sociálna infraštruktúra, služby a komunitný život						
výsledkový	Spotreba energie v budovách po realizácii opatrení energetickej efektívnosti		obec	MWh/rok		
výsledkový	Počet nových služieb a prvkov verejnej infraštruktúry	Súčet všetkých novovytvorených, resp. vynovených verejných služieb alebo projektov výstavby, rekonštrukcie, resp. modernizácie obecných budov a zariadení	obec	počet	0	
výsledkový	Počet obyvateľov využívajúcich nové, resp. zlepšené verejné služby	Počet potenciálnych klientov, pre ktorých je daná služba dostupná	obec	počet	0	
výsledkový	Kapacita podporenej školskej infraštruktúry materskej a základnej školy	Počet detí alebo žiakov ktorí môžu používať nové alebo zlepšené zariadenia materských a základných škôl.	obec	Dieťa, žiak	0	

PROGRAM HOSPODÁRSKEHO ROZVOJA A SOCIÁLNEHO ROZVOJA OBCE BÁB NA OBDOBIE ROKOV 2016 – 2023

výsledkový	Počet podporených kapacít nových, inovatívnych služieb alebo opatrení na komunitnej úrovni, v domácom prostredí, otvorenom prostredí alebo náhradnom prostredí rok po ukončení projektu		obec	počet	0	
výsledkový	Kapacita podporených zariadení sociálnych služieb	Počet prijímateľov sociálnej služby, ktorí môžu využívať novovzniknuté alebo existujúce (zrekonštruované alebo zmodernizované) zariadenia sociálnych služieb.	obec	Miesto v sociálnych službách	0	
výsledkový	Počet pripojení sa na inovované elektronické služby obce	Počet pripojení v priebehu roka v dôsledku realizácie projektov na zlepšenie komunikácie obce s obyvateľmi	obec	počet	0	
výsledkový	Počet obyvateľov využívajúcich zlepšené formy bývania	Počet obyvateľov, pre ktorých boli postavené byty	obec	počet	0	
výsledkový	Obsadenosť obecných budov určených pre aktivity verejnosti	počet hodín do roka, kedy sú priestory budov a zariadení, ktoré prešli rekonštrukciou alebo modernizáciou, využívané	obec	počet		
výsledkový	Počet obyvateľov, ktorí sa aktívne podieľajú na dianí v obci	Počet obyvateľov, ktorí sa zúčastňujú na spoluorganizovaní aktivít a podujatí v obci, zúčastnia sa zasadania komisií, obecných zastupiteľstiev a pod.	obec	počet		
výsledkový	Využitie športových priestorov	Počet hodín do roka, kedy sú využívané priestory ihriska	obec	počet	0	
výsledkový	Počet návštevníkov na obecných kultúrnych a športových podujatiach		obec	počet		
Opatrenie 2.1.1 Zvýšiť kvalitu a dostupnosť služieb						
výstupový	Počet vybudovaných bytových jednotiek		obec	počet	0	
výstupový	Počet realizovaných projektov zlepšenia dostupnosti vzdelávania a poskytovania inovatívnej komunitnej starostlivosti a sociálnych služieb		obec	počet	0	
výstupový	Počet realizovaných projektov elektronických služieb pre občanov a podnikateľov		obec	počet	0	
Opatrenie 2.1.2 Zlepšiť kondíciu obecných budov						
výstupový	Energetická trieda zrekonštruovaných budov	Energetická trieda skolaudovanej a zrekonštruovanej budovy uvedená v rámci energetického certifikátu objektu.	obec	Trieda		
výstupový	Počet zrekonštruovaných, modernizovaných budov	Celkový počet zrekonštruovaných budov vplyvom realizácie aktivít projektu.	obec	Počet	0	
výstupový	Podlahová plocha novopostavených, resp. zrekonštruovaných budov vo vlastníctve obce	Celková podlahová plocha zrekonštruovaných a skolaudovaných budov.	obec	m2	0	
Opatrenie 2.2.1 Vytvoriť podmienky pre komunitný život						
výstupový	Počet zrealizovaných podujatí a aktivít	Počet podujatí, ktoré prispievajú k zapájaniu rôznych skupín obyvateľstva	obec	počet	0	
výstupový	Počet vytvorených kurzov, vzdelávacích aktivít, školení, prednášok a pod., ktoré sú určené pre rôzne skupiny obyvateľov		obec	počet	0	

PROGRAM HOSPODÁRSKEHO ROZVOJA A SOCIÁLNEHO ROZVOJA OBCE BÁB NA OBDOBIE ROKOV 2016 – 2023

výstupový	Počet zrekonštruovaných, novopostavených alebo modernizovaných priestorov a zariadení pre športové aktivity		obec	počet	0	
výstupový	Počet vytvorených alebo udržiavaných partnerstiev		obec	počet	0	
Opatrenie 2.2.2 Vytvoriť podmienky pre sebarealizáciu obyvateľov						
výsledkový	Počet zapojených a podporených nadšencov		obec	počet	0	
výstupový	Počet upútavok a prezentácií v obci a mimo obce		obec	počet	0	
výsledkový	Obecný občasník		obec	periodicita	0	
Prioritná oblasť 3 – environmentálna: Životné prostredie a celkový vzhľad obce						
výsledkový	Množstvo vytriedeného odpadu	Množstvo vytriedeného komunálneho odpadu, ktorý bol vytriedený na jednotlivé zložky počas jedného kalendárneho roka.	obec	t/rok		
výsledkový	Počet osôb širokej verejnosti oslovených informačnými aktivitami		obec	počet	0	
výsledkový	Počet obyvateľov využívajúcich zvýšenú atraktivitu obce	Počet obyvateľov, ktorí potenciálne využívajú efekt realizovaných projektov zameraných na zvýšenie atraktivity obce	obec	počet	0	
výsledkový	Náklady na odstraňovanie škôd vzniknutých povodňami a prívalovými dažďami		obec	Eur		
Opatrenie 3.1.1 Zvýšiť atraktivitu obce						
výstupový	Vytvorené, obnovené alebo renovované otvorené priestranstvá	Plocha renovovaných/novovytvorených verejnosti prístupných otvorených priestranstiev.	obec	m2	0	
výstupový	Zhodnotené objekty na verejných priestranstvách zvyšujúcich atraktivitu obce	Objektmi sa myslia najmä prvky drobnej architektúry	obec	Počet	0	
výstupový	Počet zrealizovaných informačných aktivít	Počet aktivít zameraných na zvýšenie environmentálneho povedomia obyvateľstva	obec	počet	0	
Opatrenie 3.1.2 Realizovať investície do životného prostredia						
výstupový	Plocha odstránených ilegálnych skládok		obec	m2	0	
výstupový	Kapacita zariadení na zber rôznych druhov odpadov	sleduje sa plocha a počet separovaných zložiek na zbernom dvore	obec	m3, počet		
výstupový	Počet realizovaných protipovodňových opatrení		obec	počet	0	
výstupový	Dĺžka novovybudovaných kanalizačných sietí (bez kanal. prípojk)		obec	km	0	
výstupový	Kapacita EO novopostavenej ČOV		obec	počet EO	0	
výstupový	Počet vybudovaných kanalizačných prípojk		obec	počet	0	

Prameň: vlastné spracovanie

ČASŤ E. FINANČNÁ ČASŤ

1. INDIKATÍVNY FINANČNÝ PLÁN OBCE BÁB

Kapitola súvisiaca s finančným plánom obce je nevyhnutnou a dôležitou súčasťou Plánu hospodárskeho rozvoja a sociálneho rozvoja obce Báb. Obec plánuje svoj rozvoj z pohľadu financií z dlhodobého hľadiska, čo ovplyvňuje mnoho faktorov. Preto je tento finančný plán indikatívny, vytvorený na základe odhadov možných nákladov projektových zámerov, ktoré si obec naplánovala v rámci programovej časti. Je potrebné brať do úvahy, že do finančného plánovania vstupujú viaceré faktory, ako každoročný príjem do rozpočtu obce (daňový ako aj nedaňový), možnosti a podmienky financovania z Európskych štrukturálnych a investičných fondov ako aj ďalších fondov a grantov, harmonogramy výziev, podmienky bankových úverov a pod.

Tabuľka 37 Indikatívny rozpočet v tis. Eur - sumarizácia

priorita /rok	2016	2017	2018	2019	2020	2021	2022	2023	Spolu
1 Infraštruktúra a ekonomický rozvoj	89 700	109 700	54 000	33 800	49 700	45 000	55 000	43 100	480 000
2 Sociálna infraštruktúra, služby a komunitný život	31 450	72 150	193 750	177 750	167 950	167 150	182 150	144 650	1 137 000
3 Životné prostredie a celkový vzhľad obce	38 670	42 170	41 670	17 170	3 670	3 670	4 003 670	3 502 270	7 652 960
Spolu	159 820	224 020	289 420	228 720	221 320	215 820	4 240 820	3 690 020	9 269 960

Prameň: vlastné spracovanie

2. VIACZDROJOVÉ FINANCOVANIE PROJEKTOV A AKTIVÍT A MOŽNOSTI FINANCOVANIA PROJEKTOV

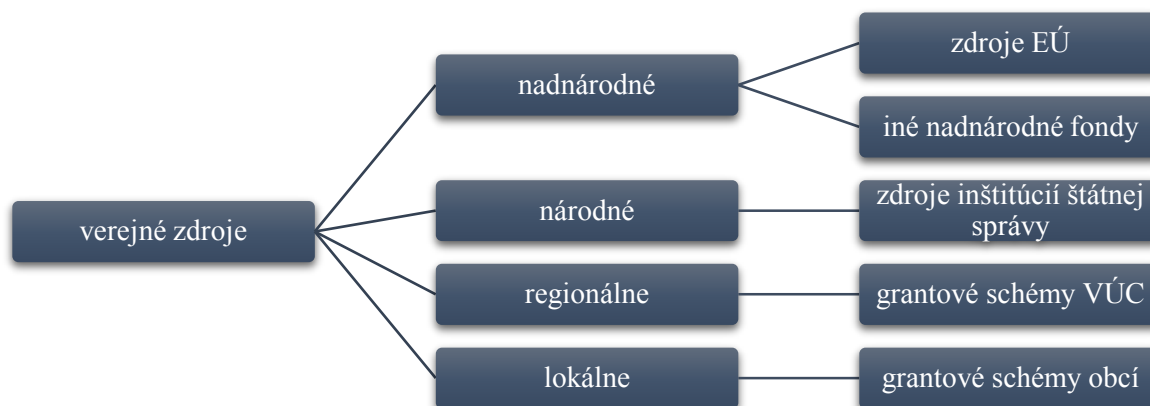
Princíp participatívnosti by sa nemal uplatňovať len pri príprave strategického dokumentu, ale aj pri jeho implementácii. Očakáva sa, že nie všetky projekty budú realizované obecnou samosprávou, ale že sa do realizácie zapoja aj ďalšie subjekty, ako je súkromný sektor (napr. v prípade opatrení zameraných na rozvoj ekonomiky, cestovného ruchu, ľudských zdrojov a pod.), tretí sektor (najmä pri projektoch voľno časových aktivít, kultúrno-spoločenského života, komunitného života, ale aj pri zabezpečovaní verejných služieb), subjekty verejnej správy (napr. ÚPSVAR pri vzdelávaní nezamestnaných a pod.). V tom prípade sa očakáva aj viaczdrojové financovanie, ktoré znižuje riziko nerealizovania projektov a teda nenapĺňania stratégie, čo môže vyústiť až do stagnácie rozvoja obce Báb.

Pri hľadaní finančných zdrojov je nutné vychádzať z možností, ktoré obec má a povahy aktivity alebo projektu, ktorý je potrebné v obci realizovať. Podľa toho je možné vyhľadať a zvoliť rôzne spôsoby financovania. Možnosti financovania sa dajú zjednodušene rozdeliť na dve skupiny:

1. **Možnosti financovania projektov z verejných zdrojov**, medzi ktoré patria EÚ fondy, národné zdroje, ale tiež regionálne, prípadne lokálne zdroje.

2. **Možnosti financovania projektov zo súkromných zdrojov.** Väčšinou sú to granty poskytované neziskovými organizáciami a súkromnými firmami. Ďalej sú to bankové úvery, sponzoring, vstupné, poplatky a pod.

2.1 FINANCOVANIE Z VEREJNÝCH ZDROJOV



Obrázok 21 Verejné zdroje financovania projektov

Prameň: vlastné spracovanie

Najvýznamnejšími zdrojmi financovania pre obce sú v súčasnom období verejné zdroje, a to najmä **zdroje EÚ**. V programovacom období 2014 – 2020 sú pripravené možnosti spolufinancovať určité projektové zámery z **Politiky súdržnosti** prostredníctvom **Európskych štrukturálnych a investičných fondov (EŠIF)**, ktoré spolu s príspevkom zo Štátneho rozpočtu SR umožňujú realizovať na jednej strane investične náročné projekty ako aj projekty zamerané na ľudské zdroje, kultúru a pod. Rôzne subjekty z verejného, súkromného ako i tretieho sektora môžu žiadať o nenávratný finančný príspevok v závislosti od projektu z týchto operačných programov (uvedené spolu s Riadiacimi orgánmi, ktoré sú za program zodpovedné):

- | | |
|--------------------------------|----------|
| • Integrovaný regionálny OP | MPRV SR |
| • Program rozvoja vidieka | MPRV SR |
| • Ľudské zdroje | MPSVR SR |
| • Kvalita životného prostredia | MŽP SR |
| • Výskum a inovácie | MŠVVŠ SR |
| • Integrovaná infraštruktúra | MDVRR SR |
| • Efektívna verejná správa | MV SR |
| • Rybné hospodárstvo | MPRV SR |

Ďalšími možnosťami pre získanie finančných prostriedkov z EÚ predstavujú programy **Európskej územnej spolupráce a komunitárne programy**.

Čo sa týka **Európskej územnej spolupráce**, každý z programov je zameraný na rozvoj spolupráce, takže základnou podmienkou je mať aspoň jedného partnera s oprávnených krajín alebo regiónov. Okrem toho má každý program svoje priority, opatrenia a skupiny aktivít, ktoré

podporuje. Medzi programy patria: **Programy cezhraničnej spolupráce** (Riadiacim orgánom je MPRV SR): SK - CZ 2014 – 2020, SK - AT 2014 – 2020, PL - SK 2014 – 2020, SK - HU 2014 – 2020 a ENI HU - SK - RO - UA 2014 – 2020, ďalej **Programy nadnárodnej spolupráce** (Riadiacim orgánom je ÚV SR): Stredná Európa a ETC Dunaj a **Programy medziregionálnej spolupráce**: INTERREG (MH SR), ESPON (MDVRR SR), INTERACT (BSK/MH SR) a URBACT (MDVRR SR).

Komunitárne programy sa zase zameriavajú na špecifické oblasti a medzinárodnú spoluprácu, pričom tieto programy väčšinou riadi Európska únia. Pre obdobie 2014 – 2020 sú pripravené tieto programy: **Erasmus +** pre oblasť Vzdelávanie, odborná príprava, mládež a šport, **Kreatívna Európa (Creative Europe)** pre oblasť Kultúra, **Program zamestnanosti a sociálnej inovácie (Programme for Employment and Social Innovation- EaSI)** pre oblasť Zamestnanosť a sociálna politika, **Program pre konkurencieschopnosť malých a stredných podnikov COSME** pre oblasť Podnikanie a priemysel, **Horizon 2020** pre oblasť Veda, výskum, inovácie a energetika, **LIFE** pre oblasť Životné prostredie a **Zdravie pre rast (Health for Growth)** pre oblasť Zdravotníctvo.

Okrem zdrojov EÚ existujú aj ďalšie možnosti ako napríklad **Nórsky finančný mechanizmus** a **Finančný mechanizmus EHP** (EEA grants – granty Islandu, Lichtenštajnska, Nórska).

Národné zdroje sú vytvárané jednotlivými rezortmi pre podporu špecifických aktivít. Úrad vlády SR, jednotlivé ministerstvá a ďalšie orgány štátnej správy majú svoje schémy, ktorými podporujú vybrané aktivity. Najznámejšie verejné zdroje z príspevkových a rozpočtových organizácií sú napríklad *Program obnovy dediny*, *EkoFond*, *Environmentálny fond*, *Štátny fond rozvoja bývania* a pod., z Úradu vlády SR napr. *Program podpory športu*, či napr. z Ministerstva kultúry SR – *Kultúra znevýhodnených skupín*, *Nehmotné kultúrne dedičstvo a kultúrno-osvetová činnosť* a pod.

Vyššie územné celky si môžu vytvárať svoje regionálne grantové schémy na podporu určitých oblastí. Napríklad Nitriansky samosprávny kraj má vytvorený nástroj na podporu rozvoja vidieka *Leader NSK*, Prešovský samosprávny kraj – *NEFO fond*, alebo Bratislavský samosprávny kraj – *Bratislavská regionálna dotačná schéma na podporu kultúry* a pod.

Možno sa stretnúť aj s príkladmi vlastných grantových schém **na miestnej úrovni**, a to nielen na úrovni väčších miest (napr. Nitrianska komunitná nadácia, Grantový program na primárnu protidrogovú prevenciu a voľnočasové aktivity detí a mládeže Bratislavy), ale napr. aj na úrovni vidieckych obcí – príkladom môže byť obec Hrušov (okres Veľký Krtíš), ktorá si vytvorila grantovú schému pre podporu domácich spolkov a združení, čím aktivizovala miestne spolky a združenia a ich projektovú činnosť.

2.2 FINANCOVANIE ZO SÚKROMNÝCH ZDROJOV



Obrázok 22 Súkromné zdroje financovania projektov

Prameň: vlastné spracovanie

Súkromné zdroje poskytujú rôzne organizácie, buď pre budovanie dobrého mena spoločensky zodpovednej organizácie alebo takouto podporou naplňajú svoje poslanie.

Jednak môže ísť o návratný príspevok (úver v banke, zvýhodnená pôžička a pod.), ale tiež o poskytnutie nenávratného finančného príspevku – grantu. Poskytovateľmi na Slovensku sú rôzne organizácie. Granty, ktoré poskytujú sú väčšinou na menšie projekty, ale za to sú jednoduchšie a menej administratívne náročné. Známejšími na Slovensku sú *Nadácia SPP*, *Nadácia Orange*, *IKEA foundation*, *Nadácia MONDI Business Paper SCP*, *Nadácia EKOPOLIS*, *Nadácia Markíza*, *Nadácia Allianz*, *Nadácia TESCO*, *Nadácia VÚB*, *Nadácia Tatra banky*, *ČSOB Nadácia*, *Nadácia Dexia banky Slovensko*, *Nadácia Slovenskej sporiteľne*, *Nadácia Pontis*, *Nadácia otvorenej spoločnosti*, *COOP Jednota* a mnohé ďalšie.

Okrem toho aktivity a projekty rozvoja obce môžu podporiť aj domáce firmy prostredníctvom sponzoringu, poskytnutia zariadenia, materiálu a pod.

ZÁVER

Pripravený strategický dokument Program hospodárskeho rozvoja a sociálneho rozvoja obce Báb na roky 2016 – 2023 reflektuje aktuálne potreby obce pre jej ďalší rozvoj. Bol pripravený v spolupráci rôznych subjektov, ktorých sa rozvoj obce Báb dotýka (samospráva, podnikatelia, občania, spolky a združenia). Pri implementácii programu rozvoja je potrebné aj naďalej spolupracovať a komunikovať so všetkými subjektmi, aby bolo možné realizovať naplánované projekty a aktivity a aby sa naplňali stanovené ciele. Vďaka komunikácii bude tiež možné reagovať na prípadné zmeny, ktoré môžu ovplyvniť realizáciu.

PHSR obce Báb na roky 2016 – 2023 stanovil strategický rámec, ktorý nadväzuje aj na regionálny strategický dokument (PHRSR Nitrianskeho samosprávneho kraja), ale aj na ciele politiky súdržnosti, ktoré si stanovila Slovenská republika v Partnerskej dohode implementovanej prostredníctvom operačných programov. Strategický zámer sa zameriava na 3 oblasti; a to hospodársku, environmentálnu a sociálnu. V rámci týchto oblastí si stanovila 5 opatrení, ktoré sa týkajú jednak dobudovania a modernizácie občianskej vybavenosti, sociálnej infraštruktúry a zvýšenia dostupnosti a kvality služieb, využívania potenciálu pre rozvoj cestovného ruchu a vytvárania pracovných miest v obci, zefektívnenia využívania energie a na zatraktívnenie vzhľadom a zlepšenie úrovne odpadového hospodárstva. Pre jednotlivé opatrenia boli stanovené monitorovacie indikátory a spôsob, akým sa bude program realizovať a monitorovať.

Tento dokument bol spracovaný v zmysle Zákona č. 539/2008 Z. z. o podpore regionálneho rozvoja v znení zákona č. 309/2014 Z. z. a Metodiky na vypracovanie Programu hospodárskeho rozvoja a sociálneho rozvoja obce/obcí/VÚC, verzia 2.0.

ZOZNAM PRÍLOH

Príloha č. 1 – Dotazník pre prípravu Programu hospodárskeho a sociálneho rozvoja

Príloha č. 2 – Doplnujúce informácie

Tabuľka 39 Zoznam analyzovaných koncepčných dokumentov a zdrojov informácií

Tabuľka 40 Ex-post hodnotenie PHSR Báb (2007 – 2013)

Tabuľka 41 Súhrnný prehľad projektových zámerov obce Báb

Tabuľka 42 Hodnotiace tabuľky pre výber projektov

Formulár Monitorovacej správy

PRÍLOHA č. 1: Dotazník na prípravu Programu hospodárskeho a sociálneho rozvoja

Dotazník pre prípravu Programu hospodárskeho a sociálneho rozvoja obce

Vážená občianka, občan,

Vaša obec spolu s ďalšími susednými obcami potrebujú vypracovať nové strategické dokumenty, v ktorých bude plánovaný ich ďalší rozvoj v rokoch 2014-2020.

Preto sa na Vás obraciame s prosbou o spoluúčasť a spoluprácu pri získavaní Vašich názorov, skúseností, postojov a predstáv o ďalšom smerovaní rozvoja obce. Vďaka nim bude možné vypracovať dokument, ktorý pomôže riešiť Vami stanovené problémy a rozvíjať oblasti, ktoré sú podľa Vás dôležité pre rozvoj.

Vyplnený dotazník, prosím, odovzdajte do zberného boxu, ktorý sa nachádza na Vašom obecnom úrade najneskôr do **19.12.2014**

A. OSOBNÉ INFORMÁCIE

1. Pohlavie /vek	Žena	Muž	2. Sociálny status	3. Ako dlho v obci žijete?
18-24			Zamestnanec	Od narodenia
25-34			Podnikateľ	Prišahoval som sa v detstve
35-44			Nezamestnaný	Prišahoval som sa v dospelosti pred viac ako 5 rokmi
45-54			Dôchodca	Prišahoval som sa v dospelosti v posledných 5 rokoch
55-64			Študent	
65 a viac			Rodičovská dovolenka	
			iné	

B. MIESTO BÝVANIA

4. Čo sa Vám na živote vo Vašej obci najviac páči?	Súhlasím	Čiastočne súhlasím	Nesúhlasím
4.1 Život je tu pokojnejší ako v meste.			
4.2 Ľudia sa tu viac zaujímajú jeden o druhého ako v meste.			
4.3 Môžem sa tu lepšie realizovať, naplňovať svoje plány.			
4.4 Blízky kontakt s prírodou.			
4.5 Mám tu rodinu a blízkych priateľov.			
4.6 Iné:			

5. Čo sa Vám na živote vo Vašej obci, naopak, nepáči?	Súhlasím	Čiastočne súhlasím	Nesúhlasím
5.1 Málo pracovných príležitostí.			
5.2 Horšia kvalita a nedostatok služieb a tovarov ako v meste.			
5.3 Za všetkým treba dochádzať do mesta.			
5.4 Nie je tu vytváraný priestor na sebarealizáciu.			
5.5 Znečistené životné prostredie.			
5.6 Ľudia sa nechcú zapájať do spoločenského života a tak sa tu nič nedeje.			
5.7 Iné:			

C. ZÁKLADNÉ ŽIVOTNÉ POTREBY

6. Označte, prosím, úroveň spokojnosti s poskytovaním služieb.	Spokojný(á)	Nespokojný(á)
6.1 Dopravná dostupnosť obce		
6.2 Stav chodníkov a ciest		
6.3 Vybavenosť obce kanalizáciou		
6.4 Vybavenosť obce verejným vodovodom		
6.5 Vybavenosť obce plynom		
6.6 Vybavenosť obce elektrinou		
6.7 Dostupnosť internetovým pripojením		
6.8 Dostupnosť signálom mobilných operátorov		
6.9 Stav a upravenosť verejných priestranstiev		
6.10 Systém zberu komunálneho odpadu		
6.11 Dostupnosť a kvalita zdravotníckych služieb		
6.12 Dostupnosť a kvalita predškolských zariadení		
6.13 Dostupnosť a kvalita vzdelávania na ZŠ		
6.14 Dostupnosť a kvalita sociálnych zariadení		
6.15 Možnosti športového vyžitia		
6.16 Možnosti kultúrneho vyžitia		
6.17 Možnosti pre rekreáciu		
6.18 Množstvo kultúrno-spoločenských aktivít		
6.19 Možnosti stravovania a pohostinstva		
6.20 Možnosti komerčných služieb (napr. poštové a finančné služby, skrášľovacie služby, automoto servisy pod.)		
6.21 Stav obecnej knižnice		
6.22 Požiarna ochrana		
6.23 Činnosť obecnej polície		
6.24 Stav domu smútku		

7. Doplňte, prosím, ktoré služby sú podľa Vás nedostatočné a chýbajú Vám:

.....

.....

.....

D. PRÁCA

8. Ste spokojný(á) s pracovnými možnosťami v obci?	Spokojný(á)	Nespokojný(á)
8.1 Pre mladých		
8.2 Pre ženy		
8.3 Pre mužov		

PRÍLOHA č. 1: Dotazník na prípravu Programu hospodárskeho a sociálneho rozvoja

9. V ktorom odvetví by podľa Vás bol najpotrebnejší vznik nových pracovných príležitostí?	
9.1 V poľnohospodárstve, vinárstve, lesníctve	
9.2 V potravinárskom sektore	
9.3 V priemysle	
9.4 V stavebníctve	
9.5 V remeselnej výrobe	
9.6 V obchode a komerčných službách	
9.7 V cestovnom ruchu	
9.8 Vo verejnej správe	
9.9 V sociálnej oblasti	
9.10 V inej sfére:	

10. Prečo podľa Vás nevznikajú uvedené príležitosti?	
10.1 Zlá dostupnosť regiónu	
10.2 Nedostatočne vybudovaná infraštruktúra potrebná pre podnikanie	
10.3 Nedostatočná kvalita pracovnej sily	
10.4 Legislatívne bariéry	
10.5 Nezájum zo strany podnikateľov	
10.6 Nezájum obce	
10.7 Iné:	

E. SOCIÁLNY PRIESTOR

11. Ako by ste charakterizovali:	Dobré	Ani dobré ani zlé	Zlé
11.1 medziľudské vzťahy v obci			
11.2 vaše susedské vzťahy			

12. Zaujímate sa o dianie:	Áno často	Sporadicky	Nie
12.1 v obci			

13. Prosím, vyjadrite sa k týmto výrokom podľa situácie vo Vašom okolí	Súhlasím	Nesúhlasím
13.1 Obyvatelia majú dostatok príležitostí k spoločenským kontaktom.		
13.2 Obyvatelia majú dostatok možností na sebarealizáciu.		
13.3 Obyvatelia sú aktívni a snažia sa zatraktívniť život v obci, či spríjemniť prostredie.		
13.4 V obci existuje len pár jedincov, ktorí sa snažia, ale väčšina obyvateľstva je pasívna a nezaujíma sa o život v obci.		
13.5 Obyvatelia sú väčšinou k svojmu okoliu ľahostajní.		
13.6 Niektorí obyvatelia kazia snahu iných.		

14. Odkiaľ získavate väčšinu informácií o dianí v obci?	
14.1 Z obecného rozhlasu, tlačovín, úradnej tabule	
14.2 Zo zastupiteľstiev, verejných zhromaždení	
14.3 Od starostu a poslancov	
14.4 Na ulici, v obchode, od susedov, v kostole	
14.5 Z internetu	
14.6 Iné:	

15. Ste ochotný(á) podieľať sa na aktivitách v obci?	
15.1 Áno, a aj som aktívny(a) v spolku, združení	
15.2 Áno, som ochotný(á), ale zatiaľ aktívny(a) nie som.	
15.3 Bol by som ochotný(á), ale neviem ako by som mohol.	
15.4 Nie, je mi to jedno.	

F. ROZVOJ OBCE

16. Na čo by ste prednostne využili finančné prostriedky obce?	Prosím, špecifikujte čo konkrétne (aké aktivity by mali byť realizované)
16.1 Na vybudovanie, resp. na rekonštrukciu infraštruktúry	
16.2 Na vybudovanie, resp. rekonštrukciu školských, sociálnych alebo zdravotníckych zariadení	
16.3 Na vytvorenie podmienok pre kultúrno-spoločenský a športový potenciál	
16.4 Na kultúrno-spoločenské a športové aktivity	
16.5 Na zatraktívnenie okolia	
16.6 Na zlepšenie životného prostredia	
16.7 Na podporu rozvoja výroby	
16.8 Na podporu rozvoja služieb	
16.9 Na podporu rozvoja cestovného ruchu a rekreáciu	
16.10 Na podporu poľnohospodárstva, vinárstva, potravinárstva	
16.11 Na podporu tvorby pracovných miest v iných oblastiach	
16.12 Na rozvoj špecifických sociálnych skupín (mládež, dôchodcovia, nezamestnaní a pod.)	
16.13 Iné:	

17. Ako si predstavujete budúcnosť Vašej obce?	
17.1 Obec bude známa v širokom okolí vďaka rozvinutému vidieckemu cestovnému ruchu založenom na lokálnych produktoch a službách. Domácom obyvateľom bude poskytovať príjemný priestor pre bývanie založenom na tradičnom vidieckom štýle.	
17.2 Obec bude predovšetkým príjemným miestom pre bývanie s dostupnými a kvalitnými službami, atraktívnym vzhľadom a kvalitným životným prostredím s bohatým kultúrno-spoločenským životom.	
17.3 Obec bude predovšetkým príjemným miestom pre bývanie s dostupnými a kvalitnými službami s dostatkom pracovných príležitostí pre domácich obyvateľov.	
17.4 Obec bude vďaka svojej dostupnosti a infraštruktúrnej vybavenosti centrom pre investičné výrobné aktivity, ktoré budú poskytovať prácu nielen domácim obyvateľom, ale aj obyvateľom mimo obce.	
17.5 Ak máte inú predstavu, uveďte ju prosím:	

Ďakujeme za Vašu spoluprácu, trpezlivosť a Vaše podnetné návrhy.

Tabuľka 39 Zoznam analyzovaných koncepčných dokumentov a zdrojov informácií

Názov dokumentu / Zdroj dát	Platnosť dokumentu	Úroveň dokumentu / dát	Oblasť dát / téma	Webová stránka
Metodika na vypracovanie Programu hospodárskeho rozvoja a sociálneho rozvoja obce/obcí/VÚC, verzia 2.0	Platná od Februára 2015	národná		
Štatistický úrad SR	-	národná	Demografia, prírodné zdroje	www.statistics.sk
SODB 1991, 2001, 2011	-	národná	Demografia, ekonomická situácia, sociálna a technická infraštruktúra	www.statistics.sk
Živnostenský register SR, Obchodný register SR	-	národná	Ekonomická situácia	www.orsr.sk , www.zrsr.sk
Vyhl. č. 81/1998 Z. z. zo dňa 3.3.1998	platná od 1.5.1998	národná	Životné prostredie	
Program hospodárskeho a sociálneho rozvoja obce Báb	2007 - 2013	miestna	Ex-post hodnotenie	
Program hospodárskeho a sociálneho rozvoja Nitrianskeho samosprávneho kraja na roky 2016 – 2023	2016 – 2023	regionálna	Súlad programu s regionálnym strategickým dokumentom	
Partnerská dohoda o využívaní európskych štrukturálnych a investičných fondov v rokoch 2014-2020 a súvisiace operačné programy	2014 – 2020	národná	Finančný plán	www.partnerskadohoda.gov.sk
Metodický pokyn CKO č. 17, verzia 1	Od 2015	národná	Merateľné ukazovatele	http://www.partnerskadohoda.gov.sk/metodicke-pokyny-cko/

Prameň: vlastné spracovanie

PRÍLOHA č. 2: Doplnujúce informácie

Tabuľka 40 Ex-post hodnotenie PHSR Báb (2007 – 2013) – túto tabuľku je potrebné upraviť

č.	Opatrenie PHSR obce	Opatrenie PHSR kraja	Názov projektu/aktivity	Klasifikácia investície (stavby)	Rok začatia a ukončenia projektu	Cena podľa vykonávacieho		Objem vynaložených fin. prostriedkov (v tis. Eur)								
						Celkom	Z toho stavebná časť	Celkom	Z toho verejné				Súkr. zdroje			
									Štátny rozpočet	Rozpočet samosprávneho kraja	Rozpočet obce	Rozpočet EÚ	Úvery	Granty	Sponzorské	Iné zdroje
1	2	3	4	5	6	8	9	10	11	12	13	14	15	16	17	18
1	Zlepšovanie podmienok pre činnosť školského zariadenia v obci	12.1.1. Obnova školských objektov	Rekonštrukcia MŠ	1263 Školy, univerzity a budovy vzdelávania	2011 - 2015	18	18	18		15	3					
2	Vytváranie podmienok a podpora činnosti záujmových spolkov a občianskych združení, rozvíjanie kultúrnych, športových a spoločenských tradícií v obci	11.1.3. Podpora zachovania kultúrnych tradícií, 14.1.2. Podpora športových aktivít	Udržiavanie a rozvoj kultúrnych, športových a iných dlhodobých tradícií obce (vybudovanie obecného ihriska, rozvoj tradícií)		2010 - 2014	23		23	7	2	14					
Strategický cieľ 1. Rozvoj ľudských zdrojov						41	18	41	7	17	17	0	0	0	0	0
3	Ochrana prírodného potenciálu obce	2.1.3. Ochrana krajiny a trvalo udržateľný rozvoj	Protipovodňové opatrenia		2012	21	18	21	19		2					
4	Vytvorenie oddychových a zelených zón v obci, rozvoj cestovného ruchu	2.1.3. Ochrana krajiny a trvalo udržateľný rozvoj	Oddychová zóna s multifunkčným využitím		2010 - 2011	349	279	349	66		17	266				
Strategický cieľ 2. Racionálne využívanie prírodného potenciálu						370	297	370	85	0	19	266	0	0	0	0
5	Vybudovanie technickej infraštruktúry vo všetkých častiach obce	11.1.1. Regenerácia sídiel a inžinierskych sietí	Výstavba domových čističiek odpadových vôd	2223 Miestne kanalizácie	2006 - 2012	165	165	165	156		9					
6	Zabezpečenie úpravy a údržby verejných priestranstiev obce a parkovacích plôch	11.1.1. Regenerácia sídiel a inžinierskych sietí	Revitalizácia centra obce		2014	219	169	219	22		11	186				
Strategický cieľ 3. Dobudovanie a rozvoj technickej infraštruktúry						384	334	384	178	0	20	186	0	0	0	0
7	Dobudovanie občianskej vybavenosti obce	11.1.1. Regenerácia sídiel a inžinierskych sietí	Výstavba kostola		2009 - 2014	150	110	150		15	15		120			
Strategický cieľ 4. Dobudovanie a rozvoj sociálnej infraštruktúry						150	110	150	0	15	15	0	120	0	0	0
8	Obnova obecného majetku	11.1.1. Regenerácia sídiel a inžinierskych sietí	Rekonštrukcia obecných budov – pamätníky	1220 Budovy pre administratívu, 1263 Školy, univerzity a budovy vzdelávania, 1272 Budovy a miesta na vykonávanie náboženských aktivít	2011 - 2014	5	4	5		3		2				
Strategický cieľ 5. Zabezpečenie ekonomickej stability samosprávy spolu						5	4	5	0	3	0	2	0	0	0	0
Spolu						950	763	950	270	35	71	454	120	0	0	0

Prameň: vlastné spracovanie

Tabuľka 41 Súhrnný prehľad projektových zámerov obce Báb

č.	číslo opatrenia PHSR obce	Názov projektu/aktivity	Nositeľ projektu a prípadní partneri	Klasifikácia stavby	Priorita	Termín realizácie projektu		Predpokladané náklady	Napĺňanie opatrenia PHSR VÚC
						od	do		
1	2	3	4	5	6	7	8	9	10
1	1.1.1	Dobudovať chodník popri hlavnej ceste	obec Báb	2112 Miestne komunikácie	vysoká	2016	2017	45.000,00	4. Prioritná oblasť Dopravná a technická infraštruktúra
2	1.1.1	Rekonštruovať miestne komunikácie a chodníky v niektorých častiach obce	obec Báb	2112 Miestne komunikácie	stredná	2020	2023	80.000,00	4. Prioritná oblasť Dopravná a technická infraštruktúra
3	1.1.1	Obnova a modernizácia dopravného značenia v obci	obec Báb	2112 Miestne komunikácie	nízka	2021	2022	10.000,00	4. Prioritná oblasť Dopravná a technická infraštruktúra
4	1.1.1	Obnova a modernizácia informačných tabúl	obec Báb		stredná	2018	2020	10.000,00	4. Prioritná oblasť Dopravná a technická infraštruktúra
5	1.1.1	Vybudovanie parkovísk pri miestnych cintorínoch	obec Báb	2112 Miestne komunikácie	vysoká	2018	2019	15.000,00	4. Prioritná oblasť Dopravná a technická infraštruktúra
6	1.1.1	Rekonštruovať verejný rozhlas a obecný informačný systém	obec Báb	2224 Miestne elektrické a telekomunikačné rozvody a vedenia	nízka	2022	2023	20.000,00	4. Prioritná oblasť Dopravná a technická infraštruktúra
7	1.1.1	Zvýšiť kapacitu internetového pripojenia v obci	obec Báb	2224 Miestne elektrické a telekomunikačné rozvody a vedenia	vysoká	2017	2018	40.000,00	4. Prioritná oblasť Dopravná a technická infraštruktúra
8	1.1.1	Zlepšenie kvality a dostupnosti verejnej dopravy	obec Báb		nízka	2016	2023	0	4. Prioritná oblasť Dopravná a technická infraštruktúra
9	1.1.1	Vytvoriť v obci cyklotrasy a prepojiť ich na existujúce cyklotrasy	obec Báb	2112 Miestne komunikácie	nízka	2020	2022	10.000,00	4. Prioritná oblasť Dopravná a technická infraštruktúra
10	1.1.1	Vytvárať podmienky pre rozvoj cyklistiky (ako alternatívna forma dopravy)	obec Báb	2112 Miestne komunikácie	nízka	2018	2020	10.000,00	4. Prioritná oblasť Dopravná a technická infraštruktúra
11	1.1.2	Inštalácia moderných prvkov bezpečnosti - svetelné označenia prechodov pre chodcov	obec Báb	2224 Miestne elektrické a telekomunikačné rozvody a vedenia	stredná	2016	2017	15.000,00	4. Prioritná oblasť Dopravná a technická infraštruktúra
12	1.1.2	Rekonštruovať verejné osvetlenie v obci	obec Báb	2224 Miestne elektrické	vysoká	2016	2017	50.000,00	4. Prioritná oblasť Dopravná a technická infraštruktúra

PRÍLOHA č. 2: Doplnujúce informácie

				a telekomunikačné rozvody a vedenia					
13	1.1.2	Vybudovať kamerový systém	obec Báb	2224 Miestne elektrické a telekomunikačné rozvody a vedenia	vysoká	2016	2017	30.000,00	4. Prioritná oblasť Dopravná a technická infraštruktúra
14	1.2.1	Pritiahnuť významnejšieho investora do obce	obec Báb		vysoká	2016	2017	0	1. Prioritná oblasť Hospodárstvo
15	1.2.1	Vytvoriť podmienky pre podnikanie v obci	obec Báb		stredná	2016	2023	10.000,00	1. Prioritná oblasť Hospodárstvo
16	1.2.1	Podpora inovácií v miestnych podnikoch	obec Báb		stredná	2016	2023	0	1. Prioritná oblasť Hospodárstvo
17	1.2.2	Vytvoriť podmienky pre vznik voľnočasových aktivít	obec Báb		stredná	2016	2023	20.000,00	2. Prioritná oblasť Ľudské zdroje
18	1.2.2	Vytvoriť podmienky pre prímestskú rekreáciu	obec Báb		stredná	2016	2023	50.000,00	2. Prioritná oblasť Ľudské zdroje
19	1.2.1	Vytvoriť podmienky pre rozvoj vidieckeho cestovného ruchu	obec Báb		stredná	2016	2023	50.000,00	2. Prioritná oblasť Ľudské zdroje
20	2.1.1	Rozšíriť ponuku zdravotníckych služieb	obec Báb		vysoká	2016	2020	15.000,00	2. Prioritná oblasť Ľudské zdroje
21	2.1.1	Zvýšiť kvalitu informačných kanálov v obci	obec Báb		stredná	2018	2020	5.000,00	2. Prioritná oblasť Ľudské zdroje
22	2.1.1	Vybudovať denný stacionár	obec Báb	1264 Nemocničné budovy a zdravotnícke zariadenia	stredná	2020	2023	180.000,00	2. Prioritná oblasť Ľudské zdroje
23	2.1.1	Vytvoriť podmienky a priestory pre starostlivosť o seniorov	obec Báb	1264 Nemocničné budovy a zdravotnícke zariadenia	stredná	2016	2023	50.000,00	2. Prioritná oblasť Ľudské zdroje
24	2.1.2	Zvýšiť kapacity materskej školy	obec Báb	1263 Školy, univerzity a budovy vzdelávania	stredná	2020	2023	200.000,00	1. Prioritná oblasť Hospodárstvo
25	2.1.2	Zvýšenie energetickej efektívnosti budov (bytových domov, obecných budov využívaných napr. na zdravotné, sociálne, vzdelávacie účely)	obec Báb	11 Bytové budovy 1220 Budovy pre administratívu	stredná	2020	2023	100.000,00	1. Prioritná oblasť Hospodárstvo
26	2.1.2	Rekonštruovať kultúrny dom	obec Báb	1261 Budovy na kultúrnu a verejnú zábavu	vysoká	2018	2019	70.000,00	1. Prioritná oblasť Hospodárstvo

PRÍLOHA č. 2: Doplnujúce informácie

27	2.1.2	Rekonštruovať budovu a areál MŠ	obec Báb	1263 Školy, univerzity a budovy vzdelávania	vysoká	2016	2017	30.000,00	1. Prioritná oblasť Hospodárstvo
28	2.1.2	Zatepliť budovu ZŠ	obec Báb	1263 Školy, univerzity a budovy vzdelávania	vysoká	2018	2019	90.000,00	1. Prioritná oblasť Hospodárstvo
29	2.1.2	Rekonštrukcia a modernizácia domu smútku	obec Báb	1272 Budovy a miesta na vykonávanie náboženských aktivít	stredná	2018	2018	15.000,00	1. Prioritná oblasť Hospodárstvo
30	2.1.2	Zrealizovať nové oplotenie cintorína	obec Báb		nízka	2022	2023	30.000,00	1. Prioritná oblasť Hospodárstvo
31	2.2.1	Podpora sociálnej bytovej výstavby	obec Báb	11 Bytové budovy	stredná	2019	2022	150.000,00	2. Prioritná oblasť Ľudské zdroje
32	2.2.1	Vytvoriť podmienky pre komunitné aktivity pre všetky vekové kategórie obyvateľov	obec Báb		stredná	2016	2017	20.000,00	2. Prioritná oblasť Ľudské zdroje
33	2.2.1	Vytvárať podmienky a podporovať športové aktivity v obci	obec Báb		vysoká	2018	2019	100.000,00	2. Prioritná oblasť Ľudské zdroje
34	2.2.1	Vybudovať multifunkčné športové ihrisko	obec Báb	2412 Ostatné športové a rekreačné stavby	vysoká	2017	2018	70.000,00	2. Prioritná oblasť Ľudské zdroje
35	2.2.1	Zriaďiť materské centrum	obec Báb		vysoká	2017	2018	5.000,00	2. Prioritná oblasť Ľudské zdroje
36	2.2.2	Identifikovať miestnych nadšencov a aktivistov	obec Báb		vysoká	2016	2023	0	2. Prioritná oblasť Ľudské zdroje
37	2.2.2	Udržiavať a rozvíjať kultúrnych tradícií obce	obec Báb		vysoká	2016	2023	12.000,00	2. Prioritná oblasť Ľudské zdroje
38	2.2.2	Podporovať propagáciu miestnych remeselníkov a umelcov	obec Báb		stredná	2016	2023	5.000,00	2. Prioritná oblasť Ľudské zdroje
39	2.2.2	Dokumentovať život v obci	obec Báb		stredná	2016	2023	5.000,00	2. Prioritná oblasť Ľudské zdroje
40	3.1.1	Zlepšiť úpravu verejných priestranstiev	obec Báb		vysoká	2017	2019	20.000,00	3. Prioritná oblasť Životné prostredie
41	3.1.1	Zlepšiť stav verejnej zelene v niektorých častiach obce	obec Báb		vysoká	2017	2019	20.000,00	3. Prioritná oblasť Životné prostredie
42	3.1.1	Inštalovať prvky drobnej architektúry v niektorých častiach obce (lavičky, smetné koše)	obec Báb		stredná	2016	2023	10.000,00	3. Prioritná oblasť Životné prostredie
43	3.1.1	Zvýšiť environmentálnu zodpovednosť návštevníkov a obyvateľov obce	obec Báb		vysoká	2016	2023	3.000,00	3. Prioritná oblasť Životné prostredie
44	3.1.1	Protipovodňové opatrenia na území obce	obec Báb		vysoká	2016	2018	80.000,00	3. Prioritná oblasť Životné prostredie
45	3.1.2	Monitoring a likvidácia divokých skládok v obci	obec Báb		vysoká	2016	2023	15.000,00	3. Prioritná oblasť Životné prostredie

PRÍLOHA č. 2: Doplnujúce informácie

46	3.1.2	Vybudovať zberný dvor	obec Báb		vysoká	2016	2016	5.000,00	3. Prioritná oblasť Životné prostredie
47	3.1.2	Vybudovať splaškovú kanalizáciu	obec Báb	2223 Miestne kanalizácie	vysoká	2022	2023	4.000.000,00	3. Prioritná oblasť Životné prostredie
48	3.1.2	Vybudovať ČOV	obec Báb	2223 Miestne kanalizácie	vysoká	2022	2023	3.500.000,00	3. Prioritná oblasť Životné prostredie

Prameň: vlastné spracovanie

Tabuľka 42 Hodnotiace tabuľky pre výber projektov

otázka		možná odpoveď				
1	Do akej miery je realizácia projektu nevyhnutná?	3 - realizácia je nutná okamžite, havarijný stav	2 - realizácia je potrebná, inak by mohol vzniknúť havarijný stav	1 - realizácia je potrebná	0 - realizácia projektu nie je nevyhnutná	
2	Spĺňame podmienky a kritériá hodnotenia projektu? (v prípade žiadostí o financovanie z iných zdrojov)	áno	nie	pokiaľ nie, tak hľadáme iné možnosti financovania, resp. sa rozhodneme, že projekt nebudeme realizovať		
3	Kto sú dotknuté osoby a inštitúcie projektom?	uviesť:				
3a	Prebehla diskusia so zástupcami dotknutých osôb?	áno	áno, ale nie o všetkými	nie		
3b	Vznikol konsenzus o spôsobe riešenia problému?	áno	vznikol kompromis	väčšina sa zhodla	väčšina sa nezhodla	
3c	Je niekto z dotknutých osôb a inštitúcií ochotný pomôcť?	áno	nie			
3d	Ako?	uviesť:				
3e	Príp. môže nám niekto brániť v realizácii, resp. skomplikovať realizáciu?	áno	nie			
3f	Ako tomu zabrániť?	uviesť:				
4	Je zvolený spoľahlivý partner?	áno	partner nie je	partner nie je spoľahlivý, je potrebné si dávať pozor na		
5	Do akej miery realizácia projektu ovplyvní:					
	- ekonomickú situáciu dotknutých osôb a inštitúcií?	-- veľmi negatívny dopad	- negatívny dopad	0 nemá dopad	+ pozitívny dopad	++ veľmi pozitívny dopad
	- sociálnu situáciu dotknutých osôb a inštitúcií?	-- veľmi negatívny dopad	- negatívny dopad	1 nemá dopad	+ pozitívny dopad	++ veľmi pozitívny dopad
	- spoločenskú situáciu dotknutých osôb a inštitúcií?	-- veľmi negatívny dopad	- negatívny dopad	2 nemá dopad	+ pozitívny dopad	++ veľmi pozitívny dopad
	- ekologickú situáciu v obci a okolí?	-- veľmi negatívny dopad	- negatívny dopad	3 nemá dopad	+ pozitívny dopad	++ veľmi pozitívny dopad
6	Máme dostatok kapacít na realizáciu daného projektu, aktivít?					

PRÍLOHA č. 2: Doplnujúce informácie

	- finančné kapacity	áno	nie	nepotrebuje		
	- ľudské kapacity	áno	nie	nepotrebuje		
	- časové kapacity	áno	nie	nepotrebuje		
	- materiálne kapacity	áno	nie	nepotrebuje		
7	Existuje iný spôsob riešenia projektu?	áno	nie			
7a	Ak áno, je efektívnejší?	áno	nie			
8	Je zvolený spôsob financovania najvhodnejší?	áno	nie			
8a	Existujú aj iné možnosti financovania projektu?	áno	nie	áno, ale za nevýhodných podmienok		
9	Sú finančné náklady vynaložené efektívne? (vzhľadom k očakávaným výstupom?)	áno	nie			
10	Sú podmienky realizácie projektu legislatívne ošetrené (vlastníctvo, zazmluvnenie dodávateľov a pod.)?	áno	nie			
11	Ktoré opatrenie sa naplňa realizáciou projektu?	uviesť:				
12	Oplatí sa realizovať projekt? (na váhy si dať prínosy a náklady (nielen finančné, ale aj časové, materiálne, ľudské))	prínosy výrazne prevažujú náklady	prínosy prevažujú náklady	prínosy neprevažujú náklady	náklady prevažujú prínosy	

Prameň: vlastné spracovanie

Formulár Monitorovacej správy

Správa o plnení akčného plánu obce Báb k (dátum spracovanie monitorovacej správy) bola spracovaná v zmysle Programu hospodárskeho rozvoja a sociálneho rozvoja obce Báb na roky 2016 – 2023, kapitola D. Realizačná časť. Cieľom monitoringu Akčného plánu obce Báb je pripraviť komplexnú informáciu o tom, ako sa plnia opatrenia navrhnuté v PHSR obce počas celého obdobia platnosti dokumentu. Tieto údaje sú k dispozícii pre samosprávu a širokú verejnosť.

Monitorovacia správa o plnení Akčného plánu má 4 časti:

1. Zhodnotenie realizovaných aktivít a projektov,
2. Opis realizácie projektov a aktivít,
3. Aktualizácia Akčného plánu a
4. Pripomienky a navrhované zmeny v procesoch realizácie, monitorovania a hodnotenia.

Akčný plán obce Báb je zoradený podľa priorít a opatrení. Odpočet aktivít v akčnom pláne je spracovaný z pohľadu obce Báb, v niektorých prípadoch je ako realizátor danej aktivity uvedený iný subjekt (investor, prevádzkovateľ, partnerská inštitúcia a pod.). V akčnom pláne sú vymenované aktivity bežného, kapitálového a podporného charakteru v časovom slede. Akčný plán je spracovaný na základe údajov zo schváleného rozpočtu obce, schválených strategických dokumentov obce a údajov obecného úradu obce Báb.

Aktuálna verzia akčného plánu je zverejnená na webovej stránke www.....

Pripomienky k akčnému plánu mesta je možné zaslať e-mailom na adresu@.....sk.

Ďalší monitoring akčného plánu sa uskutoční ku dňu (text je upraviteľný)

1. Zhodnotenie realizovaných aktivít a projektov z Akčného plánu k (dátum)*

Priorita/opatrenie	Názov priority/opatrenia/projektu/aktivity	Plánovaný termín realizácie	Ukazovateľ výstupu	Počiatková hodnota ukazovateľa	Plánovaná hodnota ukazovateľa	Skutočná hodnota ukazovateľa	Rozpočet mesta/obce/kraja	Externé zdroje	Realizácia aktivít od do a plán na obdobie od do	Opatrenie samosprávneho kraja

* okrem aktivít a projektov z Akčného plánu, ktoré je povinné monitorovať, budú monitorované aj ďalšie aktivity a projekty, ktoré sa týkajú napĺňania jednotlivých opatrení a cieľov.

2. Opis realizácie aktivít

- popis zásadných faktov, ktoré sa udiali počas realizácie projektov a majú vplyv na plnenie stratégie (oneskorenie realizácie, realizácia nad rámec plánovaného projektu a pod.)
- pokiaľ sa niektoré z projektov z Akčného plánu nerealizovali, zdôvodnenie, prečo sa nerealizovali a aké nápravné opatrenia boli prijaté

3. Aktualizácia Akčného plánu pre rok

Opatrenie/aktivita	Termín (rok)	Zodpovedný	Financovanie	Ukazovateľ výstupu	Opatrenie samosprávneho kraja

4. Pripomienky a navrhované zmeny v procesoch realizácie, monitorovania

.....

Prameň: vlastné spracovanie