Program hospodárskeho a sociálneho rozvoja obce Hrubý Šúr

obdobie 2007 – 2013

Rok 2006

Informácie o spracovaní projektu

Program hospodárskeho a sociálneho rozvoja obce Hrubý Šúr

bol spracovaný v rámci projektu
„Vypracovanie územného plánu a programu hospodárskeho a sociálneho rozvoja obce Hrubý Šúr“,

ktorý bol podaný po výzve Ministerstva výstavby a regionálneho rozvoja SR na predkladanie žiadostí o nenávratný finančný príspevok pre operačný program štrukturálnych fondov Jednotný programový dokument NUTS II Bratislava Cieľ 2, opatrenie č.1.5 Obnova a rozvoj obcí a zachovanie kultúrneho dedičstva.

Tento dokument bol vytvorený s finančnou pomocou Európskej únie. Názory v ňom vyjadrené sú výlučne názormi obce Hrubý Šúr a spracovateľského tímu, žiadnym spôsobom nevyjadrujú oficiálny názor Európskej únie.

Na príprave Programu hospodárskeho a sociálneho rozvoja spolupracovali

Starosta obce Hrubý Šúr: Ing. Ladislav Gujber

Pracovná skupina za obec Hrubý Šúr:
Ernest Borš
Július Botló
Ľudovít Jasenovec
Tibor Putz
Csaba Takács
Dana Vargová

Spracovateľom programu bola spoločnosť EUREX Slovakia, s.r.o.

Obsah

Úvod **3**
1. História obce **4**
2. Prírodné podmienky **6**
2.1 Poloha a rozloha obce *6*
2.2 Geologické pomery *6*
2.3 Geomorfologické pomery *7*
2.4 Klimatické pomery *7*
2.5 Hydrologické pomery *7*
2.6 Pôdne pomery *7*
2.7 Vegetačné pomery *8*
2.8 Zoologické pomery *8*
3. Obyvateľstvo **9**
3.1 Základné demografické charakteristiky *9*
3.2 Dlhodobý vývoj počtu obyvateľstva *9*
3.3 Veková štruktúra *10*
3.5 Národnostná štruktúra *12*
3.6 Religiózna štruktúra *12*
3.7 Rodinná štruktúra *13*
4. Domácnosti a bývanie **14**
4.1 Domácnosti a bývanie *14*
4.2 Vybavenie domácnosti *15*
5. Ekonomika obce Hrubý Šúr **16**
5.1 Ekonomická štruktúra *16*
5.2 Investičné príležitosti *17*
5.3 Orgány obce *17*
5.4 Hospodárenie a rozpočet obce *18*
6. Infraštruktúra a verejné zariadenia **20**
6.1 Dopravná infraštruktúra *20*
6.2 Technická infraštruktúra *20*
6.2.1 Vodovodná sieť 20
6.2.2 Kanalizačná sieť 20
6.2.3 Plynovodná sieť 20
6.2.5 Iné 21
6.3 Vybavenie obce *21*
6.3.1 Školstvo 21
6.3.2 Zdravotníctvo 21
6.3.3 Sociálna starostlivosť 21
6.3.4 Kultúra 21
6.3.5 Obchody a služby 21
7. Životné prostredie **22**
8. Zhrnutie prieskumu verejnej mienky **23**
8.1. Metodika a rozsah prieskumu *23*
8.2. Ciele prieskumu *23*
8.3. Výsledky prieskumu *24*
9. SWOT analýza **32**
10. Stratégia rozvoja obce **33**
10.1. Strategická vízia *34*
10.2. Súhrn prioritných oblastí, cieľov, opatrení a aktivít *34*
10.3. Akčné plány *36*
11. Monitoring **56**
12. Nadväznosť na strategické dokumenty **57**
Záver **60**

Úvod

V roku 2004 podala obec Hrubý Šúr žiadosť o nenávratný finančný príspevok, v rámci Jednotného programového dokumentu NUTS II – Bratislava cieľ 2, na vypracovanie Územného plánu a Programu hospodárskeho a sociálneho rozvoja obce. Tento projekt bol úspešný a tak obec zahájila práce na dokumente, ktorý by mal komplexne riešiť rozvoj obce v období od roku 2007 do roku 2013.

Program hospodárskeho a sociálneho rozvoja obce ako strategický dokument rozvoja obce by mal slúžiť na riadenie rozvoja obce so zreteľom na vzájomné vertikálne a horizontálne väzby medzi jednotlivými komponentmi krajiny. Zároveň sa musí brať ohľad na zachovanie všetkých dôležitých noriem, ktoré vychádzajú z polohy obce v blízkosti významného strediska cestovného ruchu, mesta Senec, a hlavného mesta Slovenskej republiky Bratislavy.

Program hospodárskeho a sociálneho rozvoja obce vychádza z analýz súčasnej situácie obce a jej výsledkom je stratégia rozvoja obce a akčné plány rozvoja obce, ktoré transformujú určené strategické ciele do konkrétnych realizačných krokov.

Obec Hrubý Šúr leží v blízkosti Bratislavy a spomínaného strediska cestovného ruchu. Preto je možné v budúcnosti rátať s nárastom počtu obyvateľov, čo sa premietne aj v plánovanej bytovej zástavbe. Poloha obce taktiež predurčuje, že veľká väčšina obyvateľstva dochádza za prácou do najbližších centier zamestnanosti – Senca a Bratislavy, a preto sa územie obce a jeho funkčné využitie vzťahujú predovšetkým na oddych, kultúrno-spoločenské vyžitie a rodinnú základňu. Nielen zvýšený počet občanov, ale i súčasný stav obyvateľstva si preto vyžaduje efektívnejšie využívanie územia obce a najmä strategické plánovanie aktivít a služieb, ktoré by pomohli k pozitívnemu rozvoju obce.

Na vypracovaní tohto dokumentu participovali nasledovné zainteresované subjekty: miesta samospráva, miestni podnikatelia a občania obce. Cieľom bolo zapojiť občanov a ďalších predstaviteľov obce do tvorby návrhov, opatrení a tiež do rozhodovacieho procesu a následne tak vytvoriť cestu k riešeniu problémov obce.

Obr. – Hrubý Šúr a okolie

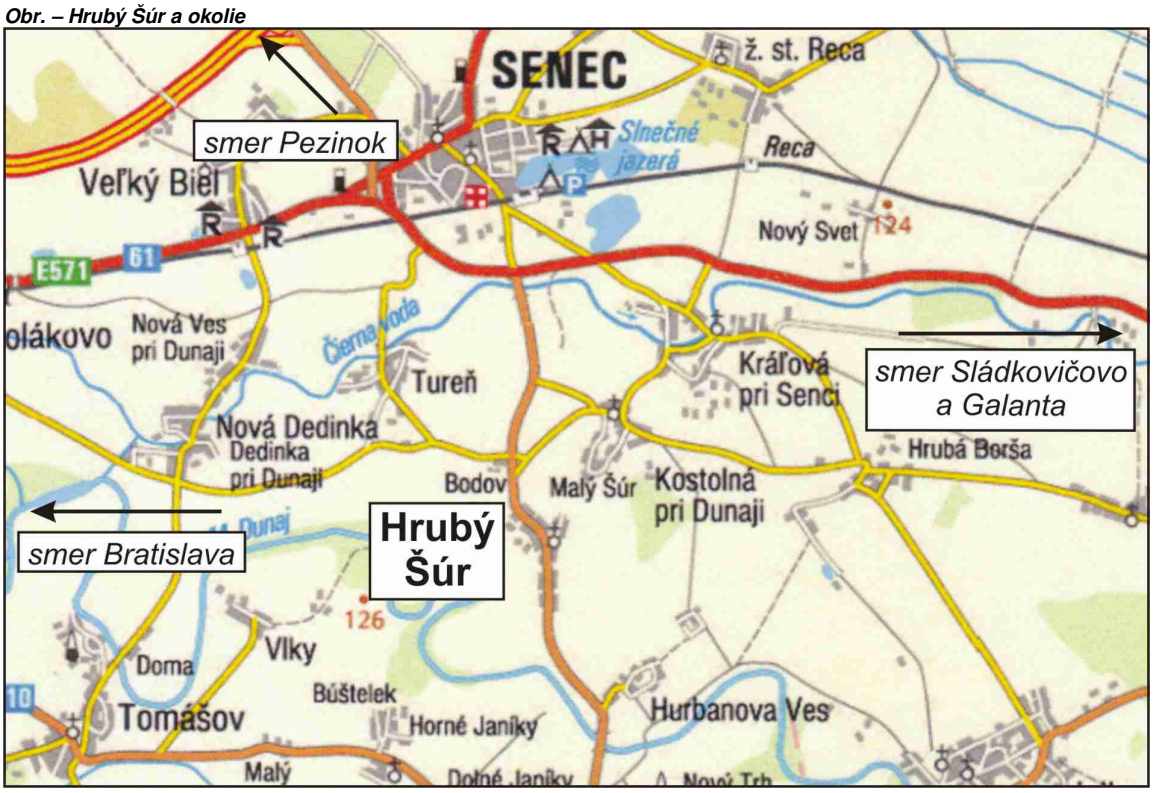

1. História obce

Archeologické nálezy v katastri a okolitých lokalitách dokazujú prítomnosť človeka už od mladšej doby kamennej. Priamy doklad o osídlení katastra obce pochádza zo 7.storočia. Prvé písomné pamiatky, v ktorých je zmienka o obci Hrubý Šúr, pochádzajú z 13. storočia a sú uložené v štátnych archívoch. Najstaršia písomná pamiatka pochádza z roku 1245. V listine z 15. marca 1256 sa uvádza, že vlastníkom chotára a osady je magister Bolch de Súr.

Územie obce sa spočiatku spomína ako usadlosť (majetok), neskôr ako osada. Predajom, dedením, darovaním či iným spôsobom obec a jej kataster pripadli viacerým zemanom a zemianskym rodinám, pričom nakoniec patrila Pálffyovcom, ktorí si moc a vplyv nad obcou udržali až do roku 1918.

Názov obce Hegysúr – terajší Hrubý Šúr – sa prvýkrát objavuje na listine z roku 1524 z čias panovania kráľa Ľudovíta II. Obec bola v tomto období poddanskou dedinou zaoberajúcou sa poľnohospodárstvom a chovom domácich zvierat.

Od 18. storočia obec spravovali richtári a tzv. prísediaci. Podľa písomných záznamov prvým obecným richtárom bol Ján Takács, neskôr Ján Berka. Vzhľadom na to, že obec vo svojej histórii vystriedala mnohých majiteľov, neprijala za svoj erb žiaden z rodových erbov majiteľov, ale zvolila si do svojich obecných pečatí vlastný motív.

Obr. – Najstarší odtlačok pečate obce Hrubý Šúr

Mimoriadne zaujímavý je najstarší odtlačok pečate obce Hrubý Šúr. Obsahuje totiž kruhopis (v strede s lemešom a čerieslom), ktorý dokazuje, že tri usadlosti nazývané ako Šúr mali spoločné typárium. Prekvapujúci je aj rok uvedený v kruhopise: 1544. Kruhopis pečate obsahuje slová: SIGILLUM TRIUM SUR (pečať troch Šúrov – pravdepodobne Dolný Šúr, Stredný Šúr a Horný Šúr).

Neskorší odtlačok pečate sa zachoval v kruhopise s názvom ZONC ET SUR (Zonc a Šúr). V strede poľa je opäť zaujímavá kompozícia lemeša a čeriesla. Ďalší odtlačok pečate obce pochádza z písomnosti z 9. marca 1768, z čias panovania Márie Terézie, ktorá v spomínanom roku vydala urbár pod názvom: URBARIUM POSSESSIONIS HEGY SÚR de A 1768.

Začiatok 18. storočia bol aj pre obec Hrubý Šúr veľmi búrlivý. Organizovali sa povstania šľachty proti Habsburgovcom. Obec bola striedavo obsadená raz cisárskymi vojskami, raz povstalcami kurucmi. V roku 1720 rada Bratislavskej župy vyrúbila pre obec príspevok na financovanie cisárskej armády, a to 140 zlatých ročne.

Ako sme to už spomenuli, Hrubý Šúr leží v blízkosti Malého Dunaja, ktorého rameno pretekalo priamo pod obcou. V dávnej minulosti pracovali na tomto ramene tri malé vodné mlyny, preto sa táto časť obce nazývala Molnárházak – mlynské domy. Okolo roku 1860 mlyny zanikli pre nízky a nestály prítok vody z Malého Dunaja, lebo mohli pracovať iba občas a to nevyhovovalo ani okolitým ani vlastným obyvateľom. Starší obyvatelia túto časť obce ešte aj v súčasnosti nazývajú Molnárházak - mlynské domy.

Na začiatku obce smerom na Senec sa nachádza pomník v podobe kríža, ktorý patrí medzi najstaršie a najvýznamnejšie historické pamiatky obce. Pochádza z roku 1818. Kríž dali vyhotoviť a postaviť László Karácsony a Mária Szabó, vtedajší obyvatelia obce. Kríž bol obnovený roku 1886 a nápis na ňom roku 1994.

Obr. – Pomník v podobe kríža z roku 1818

Dejiny obce boli v minulosti veľmi pohnuté a jej obyvatelia ťažko skúšaní. Neobišli ich ani vojny, ani živelné pohromy či cholera. V polovici 19. storočia vypukla epidémia cholery, ktorá zasiahla aj obyvateľov našej obce. Po jej ústupe bola na znak vďaky zo zbierok obyvateľov postavená kaplnka, o čo sa v roku 1848 pričinili richtár Štefan Karácsony a prísažný Štefan Fekete, Jozef Andrássy, Michal Andrássy, Ján Andrássy, Peter Andrássy a ďalší občania. Od posvätenia kaplnky sa na nedeľu Najsvätejšej Trojice každoročne slávia v obci hody.

Obr. – Pohľad zo starej kaplnky

Kaplnka slúžila svojmu účelu až do roku 1968, kedy už bola jej statika natoľko narušená, že ju bolo treba zbúrať. Na jej mieste bol postavený nový, väčší kostolík pomocou brigádnickej práce obyvateľov obce a príslušných štátnych orgánov. Veľký zvon do kostola zabezpečil farár Silvester Szlezák, obyvateľ obce.

Na jar roku 1858 obec postihla povodeň, o rok neskôr vypukol veľký požiar. Podľa písomných dokumentov z roku 1863 bolo v obci 48 rodinných domov, počet obyvateľov dosahoval číslo 311. Jedna rodina bola veľkostatkárska, v obci žilo štyridsaťtri drobných roľníkov, jeden obuvník, jeden mlynár, jeden hostinský, jeden kováč a jeden krajčír.

Obr. – Obecná zvonica

Deti z obce v tomto období učil čítať, písať a počítať v jednom starom dome remeselník menom Halász. Táto forma vyučovania bola po roku 1870 zrušená, nakoľko gróf Ján Pálffy dal v susednej obci Kostolná pri Dunaji postaviť novú budovu školy, do ktorej chodili aj deti z našej obce.

V roku 1883 prešla obec Hrubý Šúr spod správy okresu Šamorín a až do roku 1918 patrila pod správu okresu Senec. V roku 1890 bol zo zbierok zakúpený prvý obecný zvon, ktorý bol až do roku 1929 umiestnený na drevenom stojane. V tomto roku bol premiestnený na terajšie miesto a na novú železnú konštrukciu, ktorá slúži dodnes.

V roku 1891 vypukol v obci veľký požiar, ktorý pohltil jej značnú časť. Po požiari si gazdovia založili Obecný dobrovoľný požiarny zbor pod vedením Titusa Andrássyho a v roku 1894 zakúpili v Šoproni koňmi ťahanú požiarnu striekačku. Táto sa zachovala až do dnešných dní, je v dobrom technickom stave a slúži ako historická pamiatka.

V roku 1903 sa vtedajší predstavitelia obce rozhodli postaviť v obci školu. Jej výstavba bola ukončená o dva roky a prvým učiteľom sa stal miestny občan František Kiss. Od roku 1906 vyučovali deti našej obce už štátom menovaní učitelia.

Poloha obce, zloženie a kvalita pôdy vytvárali dobré podmienky pre poľnohospodársku výrobu, ktorej sa venovala väčšina obyvateľstva. Po vypuknutí 1. svetovej vojny bolo povolaných na front asi 90% mužov, z ktorých sa po vojne deväťnásti vôbec nevrátili. Životné podmienky sa zhoršili, chýbala mužská pracovná sila, polia zoslali neobrobené a v dedine zavládla bieda a hlad.

Po ukončení prvej svetovej vojny a rozpade Rakúsko–uhorskej monarchie bola roku 1918 vyhlásená prvá Československá republika, ku ktorej bola pripojená aj obec Hrubý Šúr. Od roku 1938 až do skončenia 2. svetovej vojny patrila obec k Maďarsku. Po roku 1945 znova k Československu a od 1.1.1993 patrí k samostatnej Slovenskej republike.

2. Prírodné podmienky

2.1 Poloha a rozloha obce

Obec Hrubý Šúr leží na Podunajskej nížine, 25 km východne od Bratislavy, južne od mesta Senec. Má rozlohu 620 ha, približne 645 obyvateľov a rozprestiera sa na nízkom priečnom vale Malého Dunaja v nadmorskej výške 126 m medzi Čiernou vodou a Malým Dunajom, na štátnej ceste II. Triedy Senec – Šamorín. Podľa administratívneho členenia Slovenska patrí obec v rámci Bratislavského samosprávneho kraja do okresu Senec. Katastrálne územie obce Hrubý Šúr je vymedzené katastrálnymi hranicami nasledovných obcí: zo severu Kráľová pri Senci, zo severovýchodu Kostolná pri Dunaji, z juhovýchodu Hurbanova Ves, z juhu Janíky (Horné a Dolné – Trnavský kraj, okres Dunajská Streda) a z východu Tureň.

Obr. – Poloha obce v rámci Slovenska

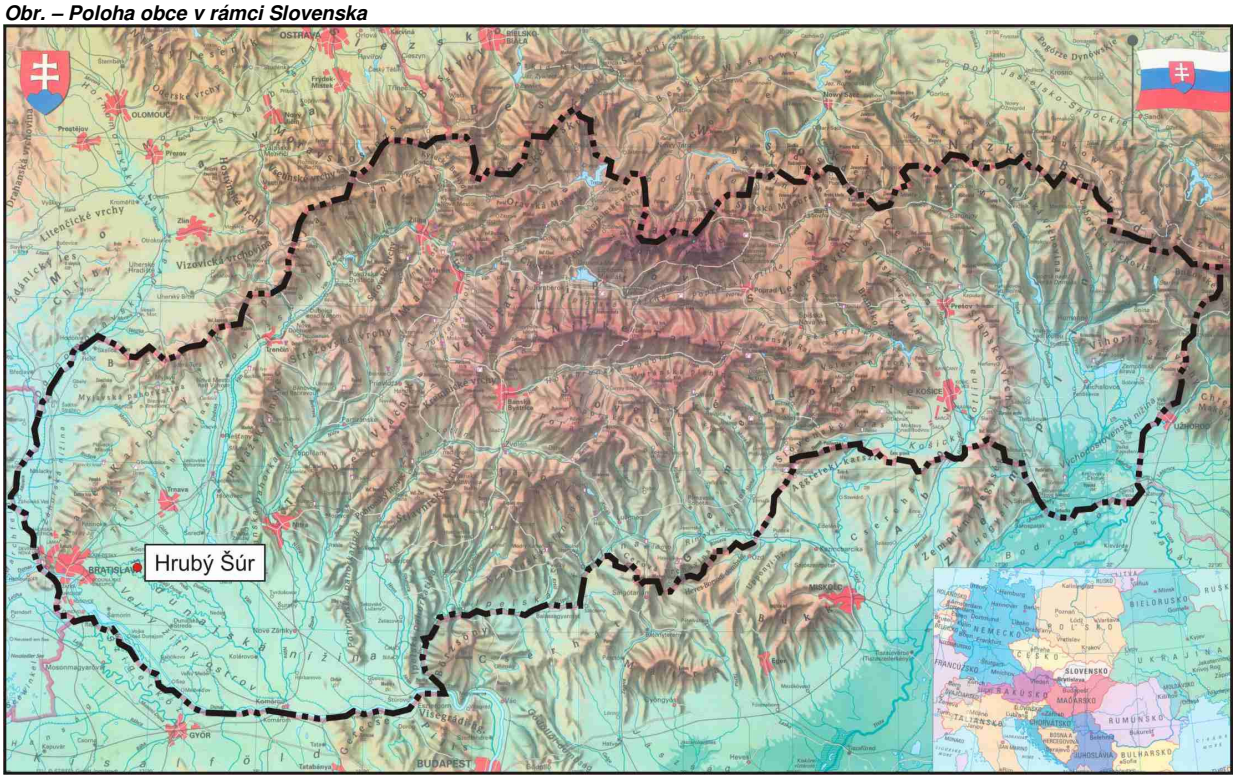

2.2 Geologické pomery

Ako už bolo spomenuté, obec sa nachádza na Podunajskej rovine, ktorá v rámci geologicko-tektonických jednotiek patrí medzi neogénne nížiny. V horninovom zložení prevládajú najmä sedimentárne horniny spevnené i nespevnené: sivé a pestré íly, piesky, štrky, ílovce, pieskovce a zlepence.

Podľa inžiniersko-geologickej rajonizácie sa územie obce nachádza v rajóne údolných riečnych náplavov (rajóny kvartérnych sedimentov) a rajóne piesčitých sedimentov (rajóny predkvartérnych sedimentov).

Kvartérne pokryvy sú zastúpené fluviálnymi sedimentmi, prevažne nivnými humóznymi hlinami alebo hlinito-piesčitými až štrkovo-piesčitými hlinami dolinných nív.

2.3 Geomorfologické pomery

Neogénne sedimenty, ktoré sa tu nachádzajú, tvoria nespevnené alebo málo spevnené štrky, piesky a íly. Tieto horniny sú málo odolné a tiež rozdielnosť ich odolností je veľmi malá. Preto na nich ľahko a pomerne rovnomerne prebieha erózia a denudácia. V dôsledku nej vznikajú nízke, hladko modelované geomorfologické formy.

Územie obce Hrubý Šúr má výrazne rovinatý charakter. Podľa geomorfologického členenia Slovenska patrí územie obce do geomorfologickej jednotky Podunajská nížina a v rámci nej do geomorfologického celku Podunajská rovina.

Vzhľadom na morfometricko-morfologické typy reliéfu môžeme juhozápadnú časť územia charakterizovať ako horizontálne rozčlenenú rovinu a zvyšok územia ako rovinu nerozčlenenú.

Okrem prirodzených foriem reliéfu sa v obci vyskytujú antropogénne geomorfologické formy ako násypy a zárezy vytvorené pri budovaní cestných komunikácií a iných stavieb.

2.4 Klimatické pomery

Obec patrí do teplej klimatickej oblasti, okrsok veľmi suchý, s miernou zimou. Celkovo je možné túto oblasť charakterizovať ako najteplejšiu ale zároveň pomerne suchú oblasť v rámci Slovenska.

Priemerná ročná teplota je 9 – 10 °C, pričom priemerná teplota v januári je -1 až – 2 °C a v júli dosahuje viac ako 20 °C. Priemerný počet letných dní za rok je 60 – 70 a počet dní so snehovou pokrývkou 40 – 50. Dané územia patrí do oblasti s priemerným ročným úhrnom zrážok 550 – 600 mm.

2.5 Hydrologické pomery

Obec Hrubý Šúr sa nachádza na území medzi Malým Dunajom a Čiernou vodou, a teda patrí do úmoria Čierneho mora.

Územie sa podľa charakteru odtoku zaraďuje do vrchovinno-nížinnej oblasti s dažďovo-snehovým režimom odtoku. V tejto oblasti majú vodné toku najvyššie stavy vody v marci a v apríli. Sneh sa topí aj viackrát za zimu, preto vysoký stav vody býva aj v zimných mesiacoch. Najmenší odtok v tejto oblasti je koncom leta a začiatkom jesene.

Geologické stavba územia sa podpísala pod vytvorenie výborných podmienok pre tvorbu zásob podzemnej vody. V katastrálnom území obce sa nachádza vodný zdroj. Celé katastrálne územie obce sa zároveň nachádza v Chránenej vodohospodárskej oblasti Žitný Ostrov.

2.6 Pôdne pomery

Z pôdnych typov sa na území obce nachádzajú fluvizeme a černozeme.

Fluvizeme typické karbonátové sa vytvárajú na holocénnych aluviálnych sedimentoch riek a väčších potokov, procesom hromadenia humusu, ktoré bolo prerušované záplavami riek a sedimentáciou povodňového materiálu. Tieto pôdy sú bez skeletu, len juhozápadne od intravilánu obce sú miestami slabo skeletovité.

Zvyšok územia zaberajú *černozeme čiernicové*, ktorých materskou horninou sú aluviálne sedimenty. Tieto pôdy vznikli hromadením pod stepnou vegetáciou, ktorá u nás rástla v období teplejšieho podnebia. Subtyp – čiernicová, znamená, že výška hladiny podzemnej vody je v hĺbke 4 – 2 m, čo v suchých rokoch zabezpečuje lepšiu úrodnosť ako majú samotné černozeme typické.

Z pôdnych druhov sa v katastrálnom území obce nachádzajú pôdy hlinité a hlinito-piesčité. Hlinité pôdy sú stredne ťažké, ktoré majú najlepšie vlastnosti na obrábanie aj na úrodnosť. Sú primerane prevzdušnené a majú priaznivý vodný režim, ktorý umožňuje rastline čerpať živiny z pôdneho roztoku. V juhozápadnej časti územia sa nachádzajú pôdy hlinito-piesčité, ktoré sú ľahšie a pre poľnohospodárstvo nemajú také vhodné vlastnosti, lebo sú vzdušné, ľahko nimi preniká voda a vyplavuje živiny.

Čo sa týka obsahu humusu, tak tieto pôdy majú prevažne vysoký obsah humusu (> 2,3 %). Na území obce sa nachádzajú pôdy, ktoré podľa klasifikácie BPEJ ktoré patria medzi najkvalitnejšie.

2.7 Vegetačné pomery

Potenciálnu prirodzenú vegetáciu predstavujú *vŕbovo-topoľové lesy* (mäkký lužný les), z ktorých na katastrálne územie obce zasahujú tie, čo sa vyskytujú pozdĺž Malého Dunaja. V stromovom poschodí sú hlavnými drevinami: vŕba biela, vŕba krehká, topoľ biely, topoľ čierny. Z kríkov sa najčastejšie vyskytuje svíb krvavý a baza čierna. V bylinnom podraste sa nachádzajú vlhkomilné a mezofilné druhy: chrastica trsťová, žihľava dvojdomá, ostružina ožina, lipnica pospolitá, netýkavka nedotklivá.

Na relatívne suchšie polohy s nižšie položenou hladinou podzemnej vody sa viažu jaseňovo-brestovo-dubové lesy. V stromovom poschodí sú tu hlavnými drevinami: jaseň úzkolistý, bresty a dub letný. Bylinné poschodie má pestré zloženie, nachádza sa tu napr.: čarovník parížsky, konvalinka voňavá, brečtan popínavý, ostrice a iné.

V súčasnosti sú z týchto porastov zachované najmä tie, ktoré sa vyskytujú pozdĺž vodného toku. Súčasné využitie územia obce Hrubý Šúr je nasledovné:

Druh pozemku	Celková výmera v m^2
Orná pôda	4 604 946
Vinice	10 322
Záhrady	141 377
Ovocné sady	41 232
Trvalé trávne porasty	65 547
Lesné pozemky	529 940
Vodné plochy	271 468
Zastavané plochy	411 221
Ostatné plochy	130 951
Spolu	**6 207 004**

2.8 Zoologické pomery

Vzhľadom k tomu, že väčšinu katastrálneho územia obce tvoria polia, živočíšne spoločenstvá reprezentujú druhy, ktoré pôvodne obývali stepi. Typickými zástupcami vyšších živočíchov sú bylinožravé vtáky a hlodavce. Z vtákov sú to: jarabica poľná, prepelica poľná, bažant obyčajný, škovránok poľný. Z hlodavcov sú typické: zajac poľný, syseľ obyčajný, chrček roľný.

Na poliach, lúkach a ich okrajoch žije veľa dravcov a iných vtákov, ktoré majú v tomto biotope dobré podmienky na lov a chytanie drobnejších živočíchov. Sú to predovšetkým kaňa sivá, kaňa popolavá a chrapkáč poľný.

Z bezstavovcov tu žijú najmä dážďovka zemná, bystruška menivá, bystruška medená. Na miestach pestovania poľnohospodárskych plodín žijú škodcovia: napr. obilniny poškodzuje kováčik obilný, repku olejnú blyskáčik repkový.

Na zastavané územia ľudských obydlí sa viažu niektoré typické druhy živočíchov ako myš domová, potkan obyčajný, vrabec domový, drozd čierny. Potom sa tu vyskytujú živočíchy, ktoré využívajú hospodárske budovy a ľudské obydlia na hniezdiská, napr. bocian biely, lastovička obyčajná, belorítka obyčajná a žltochvost domový.

3. Obyvateľstvo

3.1 Základné demografické charakteristiky

Obec Hrubý Šúr leží v Podunajskej nížine, 25 km východne od Bratislavy a 6 km južne od okresného mesta Senec. Táto obec, ktorá má momentálne 648 obyvateľov, sa rozprestiera na nízkom priečnom vale Malého Dunaja v nadmorskej výške 126 m medzi Čiernou vodou a Malým Dunajom, na štátnej ceste druhej triedy Senec – Šamorín a na rozhraní okresov Galanta, Senec a Dunajská Streda.

Rozloha katastrálneho územia obce Hrubý Šúr je 6 207 004 m^2 (t.j. 620,7 ha), hustota osídlenia je 104 obyvateľa na 1km^2. Katastrálne územie obce Hrubý Šúr je vymedzené katastrálnymi hranicami nasledovných obcí:

- zo severu Kráľová pri Senci
- zo severovýchodu Kostolná pri Dunaji
- z juhovýchodu Hurbanova Ves
- z juhu Janíky (Horné a Dolné – Trnavský kraj, okres Dunajská Streda)
- z východu Tureň.

Tab. – Počet obyvateľov v obci Hrubý Šúr v porovnaní s okresom Senec a celkovým počtom obyvateľov Slovenskej republiky *(zdroj ŠÚ SR)*

Počet obyvateľov	Stav k obdobiu 1.1.2005			Stav k obdobiu 1.1.2006		
	spolu	muži	ženy	spolu	muži	ženy
Slovenská republika	5 383 521	2 611 586	2 771 935	5 386 353	2 612 389	2 773 964
Okres Senec	53 324	25 976	27 348	53 647	26 169	27 478
Hrubú Šúr	638	317	321	648	322	326

3.2 Dlhodobý vývoj počtu obyvateľstva

Z dlhodobého hľadiska sídlo Hrubý Šúr zaznamenáva neustály mierny nárast počtu obyvateľov, vynímajúc obdobie od roku 1970 – 1995, kde nastal mierny pokles počtu trvalých obyvateľov. Vzhľadom na polohu obce voči okresnému mestu Senec a hl. mestu SR Bratislavy predpokladáme, že trend mierneho rastu bude aj naďalej pokračovať, najmä vďaka migrácii obyvateľov z mestských do vidieckych sídel.

Tab. – Prehľad vývoja počtu obyvateľov *(zdroj ŠÚ SR, OÚ Hrubý Šúr)*

Rok	1843	1869	1880	1890	1900	1910	1921	1930	1940	1948
Spolu obyvateľov	252	276	348	347	414	415	450	509	522	589
Rok	**1961**	**1970**	**1991**	**1995**	**1997**	**1998**	**2000**	**2001**	**2005**	**2006**
Spolu obyvateľov	664	686	606	596	606	611	620	634	638	648

Graf – Grafické zobrazenie vývoja počtu obyvateľov *(zdroj ŠÚ SR, OÚ Hrubý Šúr)*

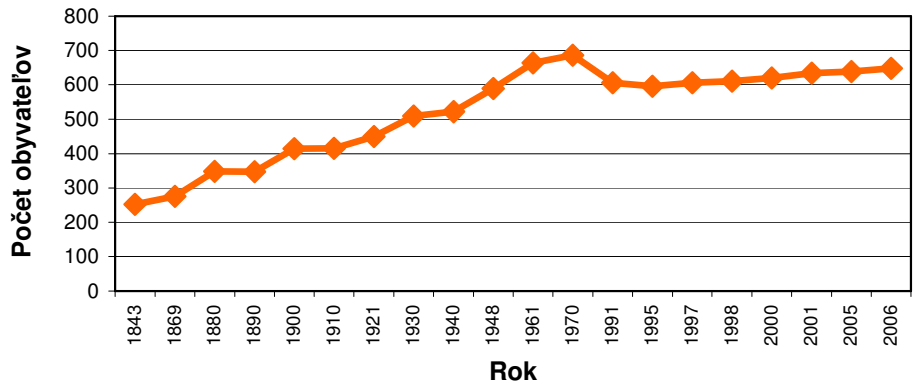

Územný plán obce predpokladá nárast počtu obyvateľov maximálne do 800 trvalo bývajúcich osôb, čo celkovo predstavuje prírastok 155 obyvateľov. Oproti terajšiemu počtu 645 obyvateľov je to nárast takmer o 25%. Tento nárast počtu obyvateľov predpokladáme najmä prisťahovaním, keďže Hrubý Šúr má veľmi dobrú polohu voči ekonomickým centrám a poskytuje pomerne „lacné bývania“ na vidieku so zdravším životným prostredím a dobrým dopravným napojením na komunikácie väčšieho významu.

Tab. – Vývoj celkového prírastku (úbytku) obyvateľstva obce Hrubý Šúr za obdobie rokov 1996 - 2005
(zdroj ŠÚ SR, OÚ Hrubý Šúr)

Ukazovateľ	**1996**	**1997**	**1998**	**1999**	**2000**	**2001**	**2002**	**2003**	**2004**	**2005**
Stav k 1.1.	***586***	***595***	***606***	***611***	***610***	***622***	***624***	***634***	***638***	***638***
Živonarodení	7	7	4	6	9	6	4	8	12	6
Zomretí	3	10	8	7	8	3	5	6	5	4
Prirodzený prírastok (úbytok)	*4*	*-3*	*-4*	*-1*	*1*	*3*	*-1*	*2*	*7*	*2*
Prisťahovaní	9	18	14	15	14	9	15	8	6	10
Vysťahovaní	4	4	5	15	3	10	4	6	13	2
Prírastok (úbytok) sťahovaním	*5*	*14*	*9*	*0*	*11*	*-1*	*11*	*2*	*-7*	*8*
Celkový prírastok (úbytok)	9	11	5	-1	12	2	10	4	0	10
Stav k 31.12.	***595***	***606***	***611***	***610***	***622***	***624***	***634***	***638***	***638***	***648***

Graf – Grafické zobrazenie prirodzeného prírastku (úbytku) a prírastku (úbytku) prisťahovaním
(zdroj ŠÚ SR, OÚ Hrubý Šúr)

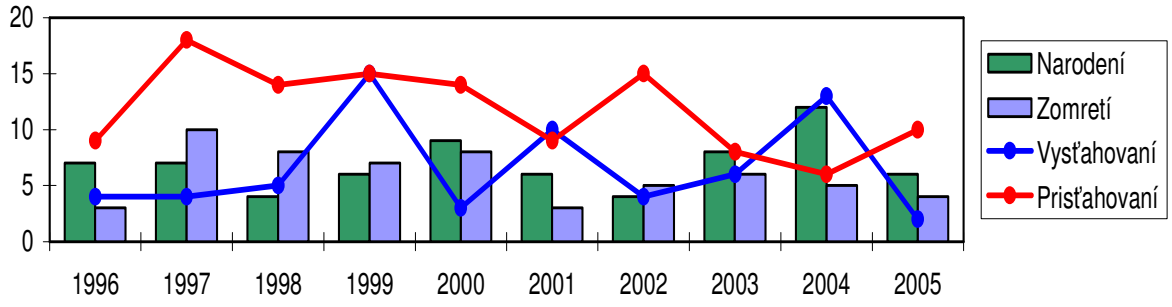

Z uvedených informácii vyplýva, že okrem obdobia 2003-2004 v obci prevažuje zvyšovanie počtu obyvateľstva prisťahovaním. Od roku 2003 nastal v obci pozitívny trend v prevyšujúcom počte narodených detí nad mortalitou obce.

3.3 Veková štruktúra

Podľa posledného sčítania obyvateľov, domov a bytov, ktoré v roku 2001 zrealizoval Štatistický úrad Slovenskej republiky, obec Hrubý Šúr evidovala spolu 634 obyvateľov z toho 316 mužov (49,8%) a 318 žien (50,2%). Priemerný vek obyvateľov Hrubého Šúra je udávaný 37,1 roka (u žien 38,9 roka a u mužov 35,4 roka).

Graf – Rozdelenie obyvateľov obce podľa veku *(zdroj ŠÚ SR)*

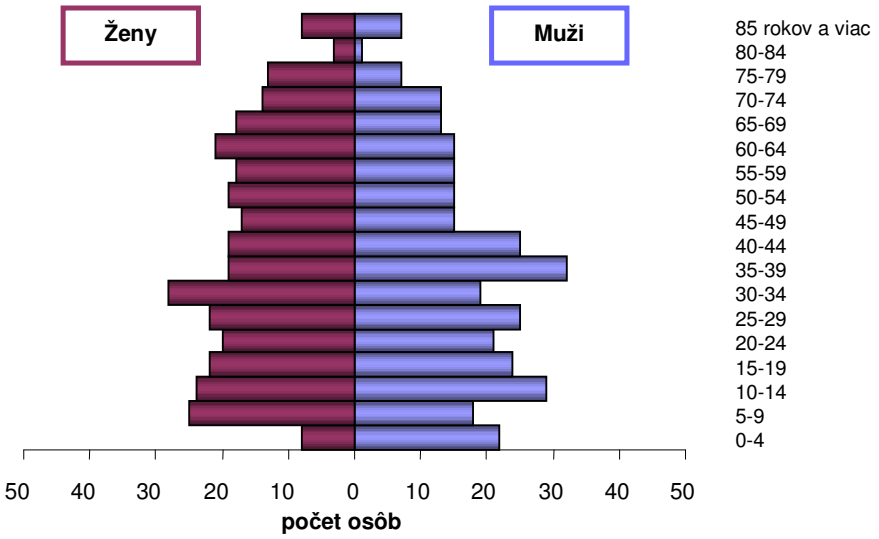

Môžeme konštatovať, že veková skladba obyvateľov obce Hrubý Šúr je pomerne priaznivá, nakoľko podiel obyvateľov v predproduktívnom veku je porovnateľný s podielom obyvateľov v poproduktívnom veku. Do budúcnosti predpokladáme, že pozitívnym rozvojom obce sa Hrubý Šúr stane atraktívnou lokalitou pre mladé rodiny s deťmi a pomerné zastúpenie jednotlivých kategórií sa zmení v prospech skupiny obyvateľov predproduktívneho a produktívneho veku.

Tab. – Veková štruktúra obyvateľstva *(údaje z roku 2001, zdroj ŠÚ SR)*

Vek	Muži	Ženy	Spolu	%
Predproduktívny	69	57	126	19,9%
Produktívny	191	166	357	56,3%
Poproduktívny	56	95	151	23,8%
Spolu	***316***	***318***	***634***	***100,0%***

Graf – Rozdelenie obyvateľov obce podľa produktivity *(zdroj ŠÚ SR)*

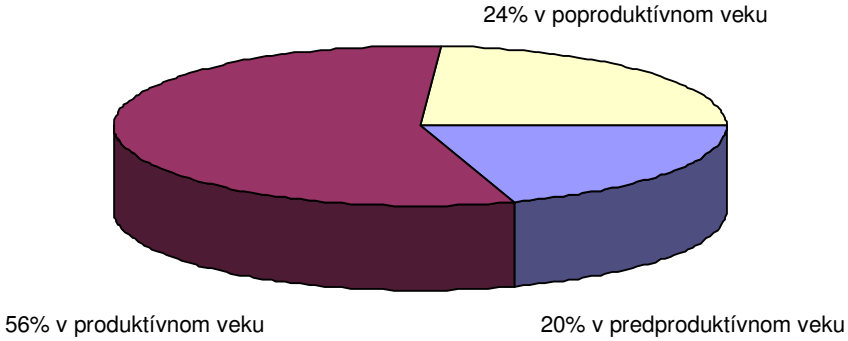

3.4 Vzdelanostná štruktúra

Tab. – Vzdelanostná štruktúra obyvateľstva *(údaje z roku 2001, zdroj ŠÚ SR)*

Najvyšší skončený stupeň školského vzdelania	Muži	Ženy	Spolu	%
Základné	56	112	168	26,5%
Stredné bez maturity	120	52	172	27,1%
Stredné s maturitou	46	72	118	18,6%
Vyššie	0	3	3	0,5%
Vysokoškolské	12	10	22	3,5%
Ostatní bez udania školského vzdelania	7	7	14	2,2%
Deti do 16 rokov	75	62	137	21,6%
Úhrn	***316***	***318***	***634***	***100,0%***

Graf – Štruktúra obyvateľov obce podľa najvyššieho dosiahnutého stupňa vzdelania *(zdroj ŠÚ SR)*

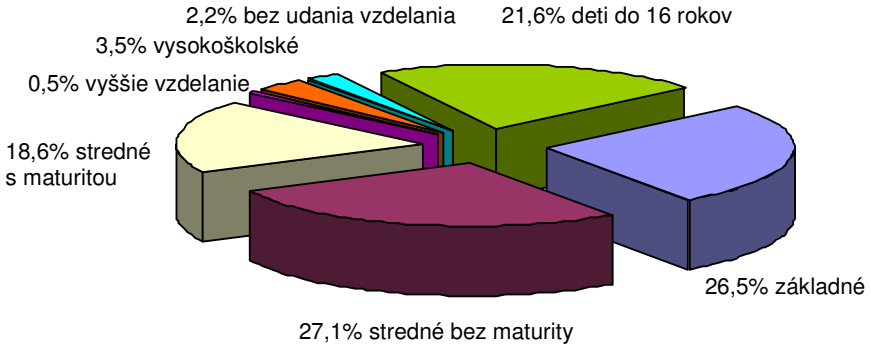

3.5 Národnostná štruktúra

Z celkového počtu 634 obyvateľov (stav z roku 2001) sa hlási k slovenskej národnosti 154 osôb (z toho 71 mužov a 83 žien), čo predstavuje 24,3%. V rámci ostatných národností je najpočetnejšie zastúpená maďarská národnosť, ku ktorej sa hlási väčšina obyvateľstva v počte 471 osôb (z toho 241 mužov a 230 žien), čo predstavuje 74,3%, k českej národnosti sa hlásia 2 osoby a k rómskej národnosti 2 osoby.

3.6 Religiózna štruktúra

Najviac obyvateľov obce Hrubý Šúr je rímskokatolíckeho vierovyznania (89,3%), pričom v rámci Slovenskej republiky je tento pomer o niečo menší (68,9%). Ostatné cirkvi sú vyznávané veľmi malým podielom obyvateľstva, 3,3% je bez vyznania.

Tab. – Zloženie obyvateľstva podľa náboženského vierovyznania *(údaje z roku 2001, zdroj ŠÚ SR)*

Náboženské vyznanie / cirkev	Obec Hrubý Šúr				SR
	Muži	Ženy	Spolu	%	%
Rímskokatolícka cirkev	272	294	566	89,3%	68,9%
Gréckokatolícka cirkev	0	1	1	0,2%	4,1%
Pravoslávna cirkev	0	0	0	0,0%	0,9%
Evanjelická cirkev augsburského vyznania	7	1	8	1,3%	6,9%
Reformovaná kresťanská cirkev	19	13	32	5,0%	-
Cirkev adventistov siedmeho dňa	0	1	1	0,2%	-
Ostatné	0	0	0	0,0%	3,2%
Bez vyznania	14	7	21	3,3%	13,0%
Nezistené	4	1	5	0,8%	3,0%
Spolu	***316***	***318***	***634***	***100,0%***	***100,0%***

3.7 Rodinná štruktúra

V Hrubom Šúry je evidovaných 87 rodín so závislými deťmi (stav z roku 2001), z toho je 79 úplných a 8 neúplných rodín. V grafe sú znázornené jednotlivé počty rodín rozdelené podľa veku závislých detí.

Graf – Rozdelenie domácností podľa počtu závislých detí členených na jednotlivé vekové kategórie
(údaje z roku 2001, zdroj ŠÚ SR)

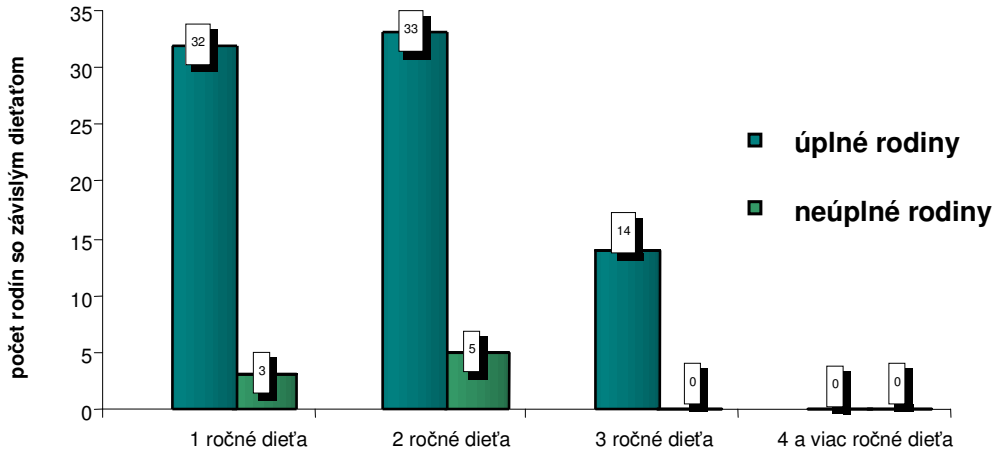

4. Domácnosti a bývanie

Sčítanie obyvateľov, domov a bytov, z ktorého vychádza aj charakteristika obce v rámci tejto kapitoly, sa uskutočnilo v máji 2001. Pri tomto sčítaní boli okrem demografických, sociálnych a kultúrnych údajov o obyvateľstve zisťované aj údaje o bytovom a domovom fonde a vybavení domácností.

4.1 Domácnosti a bývanie

V Hrubom Šúry dominuje zástavba rodinných domov, ktorá predstavuje 100% z celkového domového fondu. Z nižšie uvedenej tabuľky vyplýva, že väčšina domov v obci bola postavená v období 1946 – 1970, čo by mohlo odrážať obdobie najväčšieho rozvoja a rastu obce. V 80-tych rokoch naopak nastal menší útlm výstavby, kde sa ročne stavalo približne 25 až 30 domov a tento trend pokračuje dodnes.

V obci je 87% trvale obývaných rodinných domov, 12% neobývaných domov a 1%domov, ktoré slúžia na rekreačné účely. Priemerný vek rodinných domov je 34 rokov. Najčastejšie sú zastúpené 3-izbové byty, početnejšie zastúpenie majú ešte 4 a 5-izbové byty, najmenej využívané sú 1-izbové byty. Rodinné domy sú najčastejšie 1 až 2-podlažné, tehlové prípadne kamenné, v osobnom vlastníctve. Priemerný počet obytnej plochy na jeden byt je 69,6 m^2, pričom na 1osobu pripadá 22,1 m^2 obytnej plochy.

Tab. – Trvale obývané byty podľa druhu budovy a obdobia výstavby *(údaje z roku 2001, zdroj ŠÚ SR)*

Obdobie výstavby	Rodinné domy	Bytové domy	Ostatné budovy	Domový fond spolu
- 1899 a nezistené	7	0	0	7
1900 - 1919	3	0	0	3
1920 - 1945	15	0	0	15
1946 - 1970	94	0	0	94
1971 - 1980	24	0	0	24
1981 - 1990	32	0	0	32
1991 - 2001	25	0	0	25
Spolu	***200***	***0***	***0***	***200***
%	***100%***	***0%***	***0%***	***100%***

Graf – Rozdelenie rodinných domov podľa kategorizácie bytov *(údaje z roku 2001, zdroj ŠÚ SR)*

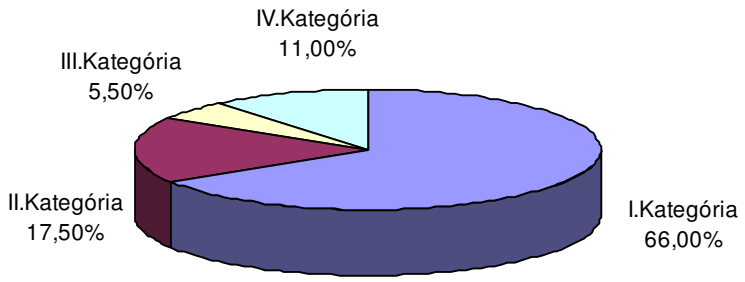

4.2 Vybavenie domácnosti

Podľa údajov z roku 2001 o vybavenosti domácností sú skoro všetky domácnosti napojené na vodovod (98%) a necelých 90% má kúpeľňu alebo sprchovací kút, takmer 80% domácností využívajú plyn zo siete, naproti tomu takmer všetky domácnosti sú napojené na žumpu z dôvodu nedobudovanej kanalizačnej siete.

Prevažná časť domácností na vykurovanie používa plynové palivo, v menšej miere je využívaná elektrická energia a tuhé palivo. Takmer 3% domácností vlastní rekreačnú chatu alebo domček na rekreačné účely.

Tab. – Základné vybavenie trvale obývaných domácností *(údaje z roku 2001, zdroj ŠÚ SR)*

Vybavenie	Počet domácností	%
Domácnosti spolu	***200***	***100***
z toho vybavené:		
plynom zo siete	153	76,50
vodovodom		
v byte	196	98,00
mimo bytu	2	1,00
bez vodovodu	0	0
nezistené	2	1,00
kanalizáciou		
prípojka na kanalizačnú sieť	1	0,50
septik (žumpa)	194	97,00
nezistené	5	2,50
splachovacím záchodom	152	76,00
kúpeľňou alebo sprchovacím kútom	178	89,00
ústredným kúrením lokálnym	136	68,00
ústredným kúrením etážovým	13	6,50
kúrením kachľami	27	13,50
kúrením iným spôsobom	24	12,00

Podľa údajov v nižšie uvedenej tabuľke boli takmer všetky domácnosti vybavené chladničkou, vyše 68% domácností vlastnilo automatickú práčku, no farebný televízor vlastnilo len necelých 30% a osobný automobil len 2 domácnosti. Napriek skutočnosti, že osobným počítačom bolo vybavených až 70% domácností, iba necelých 45% z toho je napojená aj na internet.

Tab. – Doplnkové vybavenie domácností *(údaje z roku 2001, zdroj ŠÚ SR)*

Vybavenie	Počet domácností	%
Domácnosti spolu	141	70,50
z toho vybavené:	89	44,50
samostatnou chladničkou	130	65,00
chladničkou s mrazničkou	101	50,50
samostatnou mrazničkou	167	83,50
automatickou práčkou	137	68,50
farebným televízorom	56	28,00
telefónom v byte	104	52,00
mobilným telefónom	25	12,50
osobným automobilom	2	1,00
osobným počítačom	141	70,50
osobným počítačom s internetom	89	44,50

5. Ekonomika obce Hrubý Šúr

Hrubý Šúr má obytný, rekreačný a poľnohospodársky charakter, pričom prevažná časť ekonomicky aktívneho obyvateľstva obce odchádza za prácou mimo sídla, hlavne do Bratislavy, Trnavy a Senca. V obci sa nenachádzajú žiadne výrobné podniky a po útlme poľnohospodárskej (najmä živočíšnej výroby) je tu možno nájsť len minimálne množstvo pracovných príležitostí.

V poslednom desaťročí obec zaznamenávala postupne mierny nárast počtu obyvateľov. Vzhľadom na polohu obce voči okresnému mestu Senec a hl. mestu SR Bratislavy predpokladáme, že tento trend bude aj naďalej pokračovať a to najmä vďaka migrácii obyvateľov (zvýšenie počtu obyvateľstva prisťahovaním).

Výhodná poloha voči dôležitým mestám a hlavným dopravným trasám, ako aj prírodné danosti (Malý Dunaj – cca 500 m od zastavaného územia, mŕtve rameno Malého Dunaja – v priamom dotyku so zastavaným územím, štrková jama s využitím pre rybolov) predstavuje najväčší rozvojový potenciál obce a je rozhodujúcim východiskom pri návrhu rozvoja obce.

5.1 Ekonomická štruktúra

Hrubý Šúr má silné pracovné väzby na okolité ekonomické centrá najmä Bratislavu, Trnavu a Senec, kam miestny obyvatelia dochádzajú za svojou prácou. Tomu zodpovedá aj ponuka pracovných príležitostí, ktoré sa sústreďujú jednak do priemyslu, ale aj do ďalších odvetví.

Graf znázorňuje rozdelenie ekonomicky aktívneho obyvateľstva podľa odvetvia hospodárskej činnosti. Zo všetkých 304 pracujúcich (údaj z roku 2001) dochádza za prácou 56,3% a 43,7% pracuje v obci. V obci je 1,7% nezamestnanosť.

Graf – Ekonomická štruktúra obyvateľstva *(údaje z roku 2001, zdroj ŠÚ SR)*

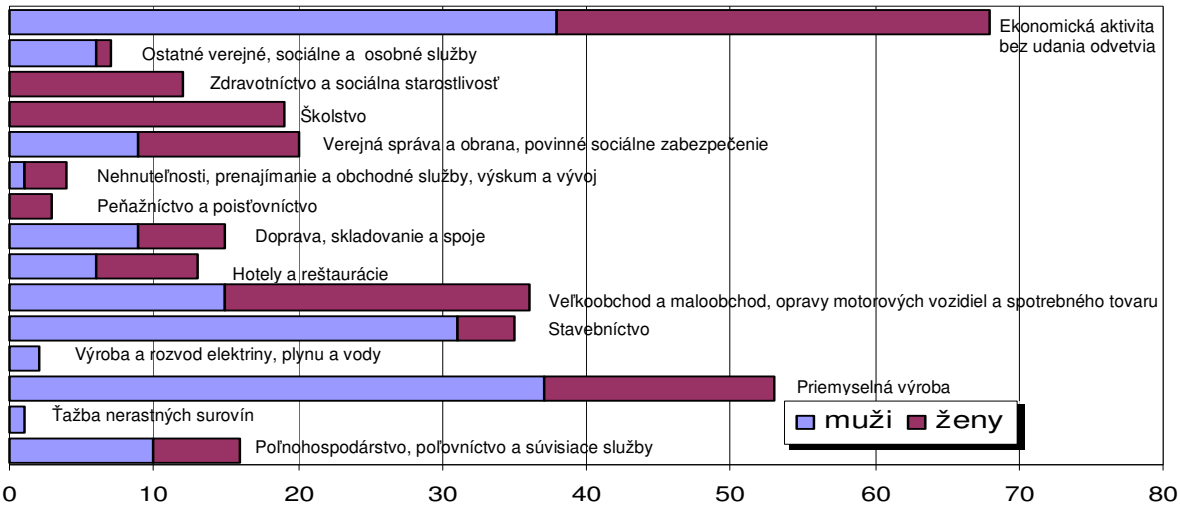

Tab. – Zoznam zamestnávateľských a podnikateľských subjektov pôsobiacich v obci Hrubý Šúr *(zdroj OÚ Hrubý Šúr)*

Obchodné meno	Predmet hlavnej činnosti	Adresa	Počet zamestnancov
EL-TRAS, spol. s r.o.	montáž, údržba a opravy elektrických zariadení	903 01 Hrubý Šúr, č.44	12
NATUR art, spol. s r.o.	cestovná kancelária	903 01 Hrubý Šúr, č.108	8
SEKOSTAV, spol. s r.o.	ťažba piesku a štrkopieskov, stavebná činnosť	903 01 Hrubý Šúr, Družstevná ul.	7
Obecný úrad	verejná správa	903 01 Hrubý Šúr, č.205	5
Základná škola s vyučovacím jazykom slovenským	školstvo	903 01 Hrubý Šúr č. 19	2
Základná škola s vyučovacím jazykom maďarským	školstvo	903 01 Hrubý Šúr č. 19	4
Materská škola	školstvo	903 01 Hrubý Šúr č. 20	5
Slovenská pošta, a.s.	pošty a telekomunikácie	925 25 Hrubý Šúr, Hlavná č.209	1
COOP Jednota Galanta, spotrebné družstvo	maloobchod s potravinami	925 25 Hrubý Šúr, č.204	2
Vladimír Vitek	pohostinské služby	925 25 Hrubý Šúr, č.222	2
Renáta Horváthová	maloobchod s rozličným tovarom	925 25 Hrubý Šúr, č.202	1
František Katona – PONOPAN	výroba pleteného a textilného tovaru	925 25 Hrubý Šúr, Hlavná č. 251	1
Július Kiss	kladenie podlahovín	925 25 Hrubý Šúr	1
Silvia Katonová	kozmetické služby	903 01 Hrubý Šúr, č.251	0
Mária Klúčiková	pohostinské služby	925 25 Hrubý Šúr, č.208	0
Norbert Farkaš – NORDMAN	stavebné práce, nábytkárstvo	925 25 Hrubý Šúr, č.131	0

5.2 Investičné príležitosti

Územný plán nevymedzuje žiadne rozvojové lokality určené pre podnikanie alebo výrobné priestory. Obec nie je vlastníkom žiadnych nehnuteľností ani objektov, ktoré plánuje poskytnúť na podnikateľské účely.

5.3 Orgány obce

Orgány obce tvorí starosta a obecné zastupiteľstvo. Predstaviteľom obce a najvyšším výkonným orgánom obce je starosta. Funkcia starostu je verejná funkcia. Funkčné obdobie starostu sa skončí zložením sľubu novozvoleného starostu. Spôsob voľby starostu upravuje osobitný zákon.

Obecné zastupiteľstvo je zastupiteľský zbor obce zložený z poslancov zvolených v priamych voľbách obyvateľmi obce. Volebné pravidlá upravuje osobitný predpis. Funkčné obdobie obecného zastupiteľstva sa končí zložením sľubu poslancov novozvoleného obecného zastupiteľstva na štyri roky. Obecné zastupiteľstvo pre funkčné obdobie r. 2002-2006 tvorí 7 poslancov.

Obecné zastupiteľstvo zriadilo tri komisie: Komisia pre financie, správu a ochranu obecného majetku, Komisia pre výstavbu a Komisia pre školstvo, kultúru, šport a sociálne veci. Náplň práce, rokovací poriadok ako i zloženie komisií schvaľuje obecné zastupiteľstvo.

5.4 Hospodárenie a rozpočet obce

Rozpočet obce za obdobie posledných päť rokov (2001 - 2005) bol plánovaný ako vyrovnaný prípadne ako rozpočet so schodkom. V skutočnosti bolo plnenie rozpočtu vždy pozitívnejšie, nakoľko skutočný cash flow (rozdiel medzi príjmom a výdavkami) za sledované obdobie bol vyšší ako predpokladaný.

Tab. – Štruktúra príjmov a výdajov obce Hrubý Šúr za rok 2005 *(zdroj OÚ Hrubý Šúr)*

Príjmy		Predpokladaný rozpočet v Sk	Plnenie rozpočtu	
			v Sk	% čerp.
100	***Daňové príjmy***	***3 382 000***	***3 802 000***	***112,4***
110	Dane z príjmov, ziskov a kapitálového majetku	2 384 000	2 700 000	113,2
130	Domáce dane na tovary a služby	998 000	1 102 000	110,4
200	***Nedaňové príjmy***	***386 000***	***386 000***	***100,0***
290	Iné nedaňové príjmy	386 000	386 000	100,0
300	***Granty a transfery***	***1 416 000***	***1 396 000***	***98,5***
310	Tuzemské bežné granty a transfery	1 416 000	1 396 000	98,5
Bežné príjmy spolu:		**5 184 000**	**5 584 000**	**107,7**
230	Kapitálové príjmy	2 905 000	2 853 000	98,2
Kapitálové príjmy spolu:		**2 905 000**	**2 853 000**	**98,2**
Príjmy spolu:		**8 089 000**	**8 437 000**	**104,3**

Výdavky		Predpokladaný rozpočet v Sk	Plnenie rozpočtu	
			v Sk	% čerp.
Oddiel 01	Všeobecné verejné služby	1 782 000	1 676 000	94,1
Oddiel 02	Obrana	0	0	0
Oddiel 03	Verejný poriadok a bezpečnosť	5 000	5 000	100,0
Oddiel 04	Ekonomická oblasť	205 000	42 000	20,5
Oddiel 05	Ochrana životného prostredia	210 000	235 000	111,9
Oddiel 06	Bývanie a občianska vybavenosť	553 000	549 000	99,2
Oddiel 08	Rekreácia, kultúra, náboženstvo	195 000	197 000	101,0
Oddiel 09	Predškolská výchova a zákl. vzdel.	2 356 000	2 434 000	103,3
Oddiel 10	Sociálne zabezpečenie	162 000	205 000	126,5
Bežné výdavky spolu:		**5 468 000**	**5 343 000**	**97,7**
Oddiel 01	Všeobecné verejné služby	1 028 000	351 000	34,1
Oddiel 04	Ekonomická oblasť	1 293 000	91 000	7,0
Oddiel 08	Rekreácia, kultúra, náboženstvo	300 000	230 000	76,6
Kapitálové výdavky spolu:		**2 621 000**	**672 000**	**25,6**
Výdavky spolu:		**8 089 000**	**6 015 000**	**74,4**

Z uvedených údajov vyplýva, že rozhodujúci príjem do obecného rozpočtu predstavuje kapitálový príjem a príjem z miestnych daní, naopak najväčšie výdaje sú spojené so zabezpečením bežného fungovania obce (náklady na všeobecne verejné služby a školstvo).

Tab. – Súhrn príjmov a výdajov obce Hrubý Šúr za roky 2001 – 2005 *(zdroj OÚ Hrubý Šúr)*

Rok (v Sk)	2001	2002	2003	2004	2005
Príjmy spolu (predpokladaný rozpočet)	1 970 000	1 950 000	7 309 000	7 797 000	8 089 000
Príjmy spolu (skutočnosť)	2 544 000	4 699 000	7 869 000	9 479 000	8 437 000
Výdavky spolu (predpokladaný rozpočet)	1 685 000	1 950 000	7 604 000	7 997 000	8 089 000
Výdavky spolu (skutočnosť)	2 278 000	3 314 000	5 224 000	7 098 000	6 015 000
Cash flow (predpokladaný rozpočet)	**285 000**	**0**	**-295 000**	**-200 000**	**0**
Cash flow (skutočnosť)	**266 000**	**1 385 000**	**2 645 000**	**2 381 000**	**2 422 000**

Tab. – Štruktúra predpokladaných príjmov a výdajov obce Hrubý Šúr pre obdobie 2006 – 2010 *(zdroj OÚ Hrubý Šúr)*

Príjmy (v tis. Sk)		2006	2007	2008	2009	2010
100	***Daňové príjmy***	***3 441***	***3 470***	***3 470***	***3 540***	***3 540***
111	Daň z príjmov FO	2 791	2 800	2 800	2 850	2 850
121	Daň z nehnuteľností	450	460	460	470	470
133	Dane za špecifické služby	200	210	210	220	220
200	***Nedaňové príjmy***	***477***	***1 676***	***2 086***	***2 099***	***2 307***
300	***Granty a transfery***	***1 126***	***1 200***	***1 250***	***1 300***	***1 400***
400	***Príjmy z transakcií***	***2 188***	***2 200***	***2 100***	***2 100***	***2 200***
Príjmy spolu:		**7 232**	**8 546**	**8 906**	**9 039**	**9 447**
Výdavky (v tis. Sk)		**2006**	**2007**	**2008**	**2009**	**2010**
Oddiel 01	Všeobecné verejné služby	2 008	2 300	2 500	2 600	2 850
Oddiel 02	Civilná obrana	0	25	25	30	30
Oddiel 03	Verejný poriadok a bezpečnosť	7	10	10	13	15
Oddiel 04	Ekonomická oblasť	1334	2 231	2 421	2 426	2 452
Oddiel 05	Ochrana životného prostredia	245	250	300	300	350
Oddiel 06	Bývanie a občianska vybavenosť	731	750	750	800	800
Oddiel 08	Rekreácia, kultúra, náboženstvo	493	500	500	550	600
Oddiel 09	Predškolská výchova a zákl. vzdel.	2 250	2 300	2 200	2 100	2 100
Oddiel 10	Sociálne zabezpečenie	164	180	200	220	250
Výdavky spolu:		**7 232**	**8 546**	**8 906**	**9 039**	**9 447**

Tab. – Súhrn predpokladaných príjmov a výdajov obce Hrubý Šúr pre obdobie 2006 – 2010 *(zdroj OÚ Hrubý Šúr)*

Rok (v tis. Sk)	2006	2007	2008	2009	2010
Predpokladané príjmy spolu	7 232	8 546	8 906	9 039	9 447
Predpokladané výdavky spolu	7 232	8 546	8 906	9 039	9 447
Cash flow (predpoklad)	**0**	**0**	**0**	**0**	**0**

6. Infraštruktúra a verejné zariadenia

Celková výmera územia, ktoré zahŕňa intravilán sídelného útvaru Hrubý Šúr a celé katastrálne územie sídla, predstavuje približne 620,7 ha. Z tejto výmery predstavuje zastavané územie výmeru cca 41,12 ha. Zastavaná časť je charakteristická osídlením vidieckeho typu.
Katastrálne územie obce Hrubý Šúr je vymedzené katastrálnymi hranicami nasledovných obcí:

- zo severu Kráľová pri Senci
- zo severovýchodu Kostolná pri Dunaji
- z juhovýchodu Hurbanova Ves
- z juhu Janíky (Horné a Dolné – Trnavský kraj, okres Dunajská Streda)
- z východu Tureň.

6.1 Dopravná infraštruktúra

Obec je na nadradený komunikačný systém napojená prostredníctvom št. cesty II. triedy č. II/503 Šamorín - Senec, ktorá prechádza celým zastavaným územím obce Hrubý Šúr. Na túto komunikáciu sú napojené ostatné miestne komunikácie v zastavanom území obce.

V súčasnosti funguje v obci autobusové spojenie Senec – Šamorín, Bratislava – Hurbanova ves. V katastrálnom území obce nie je vedená železničná trať, najbližšia železničná stanica pre osobnú a nákladnú dopravu je v Senci.

Miestne komunikácie sú v dobrom stave, miestami chýbajú chodníky, absentujú trasy pre cykloturizmus.

6.2 Technická infraštruktúra

6.2.1 Vodovodná sieť

Hrubý Šúr začal v rokoch 1974 až 1975 budovať vlastný vodovod a v súčasnosti je vodovodnou sieťou pokrytá celá obec (v dĺžke 4,42 km). Rozvodná sieť je z PVC rúr o menovitej svetlosti DN 100. Obec je napojená na vlastný zdroj vody (vŕtaná studňa s výdatnosťou 16l/s) a vlastnú podzemnú úpravňu vody. Výhoda obecného vodovodu spočíva najmä v tom, že cenu za vodu určuje obecné zastupiteľstvo a dlhodobo sa drží pod úrovňou cien, ktoré ponúkajú za vodu vodárenské spoločnosti. Nevýhodou je skutočnosť, že náklady na prevádzku a údržbu sú financované z obecného rozpočtu.

6.2.2 Kanalizačná sieť

V súčasnosti obec Hrubý Šúr nemá vybudovanú kanalizačnú sieť a splaškové vody sú zachytávané lokálne v žumpách a likvidované odvozom fekálnymi vozidlami do najbližšej ČOV prípadne prečisťované v domových čističkách.

6.2.3 Plynovodná sieť

Obec Hrubý Šúr bola splynofikovaná v roku 1997 pripojením na VTL plynovod DN 500 PN40 Bratislava - Šaľa, ktorý je situovaný východne od zastavaného územia obce, pomocou STL prepojovacieho plynovodu DN 63 s prevádzkovým tlakom 300 KPa medzi obcami Kostolná pri Dunaji a Hrubý Šúr.

V obci Hrubý Šúr sú vybudované miestne STL plynovody z polyetylénu o menovitej svetlosti DN 63, DN 90. Domové prípojky sú o menovitej svetlosti DN 32. V obci je plynovod vedený v okraji miestnej komunikácie, v chodníku a v rastlom teréne. Dĺžka miestnej plynovodnej siete je 6km.

6.2.4 Elektrická sieť

Obec Hrubý Šúr je z elektrickej siete Západoslovenskej energetiky a. s. zásobovaná vonkajším vedením VN – 22 kV č. 435, ktoré ako kmeňové vedenie prechádza západne od obce. Z tohto vedenia odbočujú prípojné vedenie a prípojky do distribučných transformačných staníc, z ktorých sú zásobované el. energiou odberné miesta v obci. Súčasný stav vyhovuje pre terajšie potreby a nároky na el. energiu v obci.

6.2.5 Iné

Hrubý Šúr má v úseku hlavnej cesty vybudovanú sieť verejného osvetlenia, kde sú zabudované úsporné svietidlá. Okrem toho je obec 100-percentne pokrytá aj vysokorýchlostným internetom pomocou mikrovlnného zariadenia. Iné možnosti pripojenia na internet ponúkajú spoločnosti DSL a DIALAB. Pod obecný úrad patrí aj prevádzka miestneho rozhlasu, káblová televízia v obci nie je zavedená.

6.3 Vybavenie obce

6.3.1 Školstvo

Obec je zriaďovateľom Základnej školy s vyučovacím jazykom slovenským pre 1.stupeň (v súčasnosti navštevuje 7 detí) a s vyučovacím jazykom maďarským pre 1.stupeň (v súčasnosti navštevuje 14 detí). Výuku pre druhý stupeň zabezpečujú Základné školy v Senci a v Kráľovej pri Senci. Materskú školu, ktorá zabezpečuje celodennú starostlivosť s vyučovacím jazykom maďarským, navštevuje v školskom roku 2005/2006 7 detí.

6.3.2 Zdravotníctvo

V obci sa nenachádza žiadne zdravotné stredisko, ambulancia praktického lekára ani lekáreň. Najbližšie zdravotné stredisko pre obyvateľov obce je v Senci.

6.3.3 Sociálna starostlivosť

V obci sa nenachádza žiadne zariadenie sociálnej starostlivosti.

6.3.4 Kultúra

Obec je zriaďovateľom miestnej knižnice, ktorej ročná návštevnosť je približne 300 ľudí. Iné kultúrne zariadenia (kino, spoločenský dom a pod.) sa v obci nenachádzajú.

V obci pôsobia rôzne záujmové združenia a kluby, ako napríklad Športový futbalový klub, Miestny rybársky zväz a Miestny poľovnícky zväz. Pre nezáujem skončili svoju pôsobnosť Klub mládeže, Klub dôchodcov, Červený kríž a Miestny spolok hasičov.

I napriek nečinnosti občianskych združení a spolkov v oblasti kultúry spoločenský život v obci je udržiavaný tradíciou organizovania rôznych kultúrno-spoločenských podujatí, ako napríklad Hodová zábava, oslavy MDD a Dňa matiek, Športové dni, Tekvicové oslavy, Mikuláš, priateľské futbalové turnaje a pod. Pre spomínané aktivity je využívaný priestor Pod prístreškom prípadne budova školy, kde vystupujú pri rôznych príležitostiach s programom deti z miestnej materskej i základnej školy.

6.3.5 Obchody a služby

Obchodnú sieť v obci tvoria dve predajne s potravinárskym sortimentom, a to obchod Jednota a Predajňa ovocia a zeleniny. Pohostinské služby poskytujú Bufet Mičurín a Pohostinstvo u Vlaďuši. Ubytovacie kapacity Hrubý Šúr neponúka. V rámci ostatných služieb môžu obyvatelia obce využívať kozmetiku prípadne opravovňu automobilov. V obci je zriadená pobočka pošty a služby občanom ponúka aj Matričný úrad.

7. Životné prostredie

V katastrálnom území obce Hrubý Šúr sa žiadne väčšie zdroje znečistenia ovzdušia nenachádzajú. Obec je plynofikovaná, kotolne na tuhé palivo sa tu nevyskytujú. Areál so živočíšnou výrobou patrí podľa počtu hospodárskych zvierat medzi stredné zdroje znečistenia ovzdušia. Územie je zasiahnuté hlukom z dopravy z komunikácie č. II/503. Znečistenie podzemných a povrchových vôd nebolo zisťované, aj keď obec nemá vybudovanú kanalizáciu ani ČOV. Katastrálnym územím prechádza trasa vysokotlakového plynu a trasy el. vedenia VN 110 kV.

Odvoz komunálneho odpadu je zabezpečený na riadenú skládku v k. ú. Senec. Odpad sa netriedi. Neoficiálna skládka v obci bola zmenená na zberný dvor. Zavedením separovaného zberu zhodnotiteľných zložiek zmesového komunálneho odpadu je možné dosiahnuť zníženie množstva komunálneho odpadu ukladaného na skládku, teda aj jeho biologicky rozložiteľnej časti.

Iné faktory s negatívnym dopadom na kvalitu životného prostredia v obci Hrubý Šúr nie sú známe.

Na území obce Hrubý Šúr je potrebné rešpektovať existujúce a navrhované chránené územia:

- chránená vodohospodárska oblasť Žitný ostrov - celé katastrálne územie obce
- vodný tok Malého Dunaja s priľahlými porastmi - zaradený do zoznamu chránených území európskeho významu Natura 2000
- vodný zdroj HŠ-10, určený pre hromadné zásobovanie pitnou vodou, ktorý má vymedzené hygienické ochranné pásmo I. stupňa
- pásmo hygienickej ochrany cintorína v zmysle STN 75 5115 Studne individuálneho zásobovania vodou - 100 m od oplotenia (platí pre plochy bez verejného vodovodu)
- pásmo hygienickej ochrany poľnohospodárskeho areálu - 100 m od objektov so živočíšnou výrobou (podľa Zásady chovu hospodárskych zvierat v intraviláne a extraviláne obcí SR, vydalo MP a výživy SR) – riešiť perspektívu využitia poľnohospodárskeho areálu v centrálnej časti obce

Okrem uvedených existujúcich či navrhovaných chránených území, je potrebné rešpektovať navrhované prvky RÚSES a MÚSES. Regionálny územný systém ekologickej stability (RÚSES) okresu Galanta navrhuje v katastrálnom území obce nadregionálny biokoridor Malý Dunaj, regionálny biokoridor rameno Malého Dunaja a regionálne biocentrum Šúrsky ostrov.

- Nadregionálny biokoridor Malý Dunaj - tvorí hranicu katastrálneho územia. Biokoridor je tvorený vodným tokom, trávnatými porastmi a lesnými porastmi so zachovalými pôvodnými vŕbovo – topoľovými lužnými lesmi. Toto spoločenstvo postupne prechádza do prechodného lužného lesa. Tok Malého Dunaja s priľahlou vegetáciou je zaradený medzi chránené územia Natura 2000. Na tomto území platí 3. - 4. stupeň ochrany. Dôvodom zaradenia je prítomnosť druhov a biotopov európskeho významu – ide najmä o spoločenstvá vŕbovo-topoľových nížinných lužných lesov.
- Regionálny biokoridor rameno Malého Dunaja - vzniká vypustením zastavaného územia z plochy regionálneho biocentra. Tento biokoridor je tvorený mŕtvym ramenom Malého Dunaja, lesnými porastmi a plochami nelesnej drevinnej vegetácie. Plocha mŕtveho ramena Malého Dunaja je v 3.etape zaradená do zoznamu chránených území Natura 2000.
- Regionálne biocentrum Šúrsky ostrov - je tvorený terénnymi depresiami so stálou hladinou vody. Je ohraničené tokom Malého Dunaja a jeho ramenom, ktoré je väčšiu časť roka suché. Jedná sa o významný biotop, najmä pre obojživelníky.
- Dubový les je zaradený medzi chránené územia Natura 2000. Pôvodne dubový les východne od obce Hrubý Šúr a južne od Kráľovej pri Senci predstavuje biotop európskeho významu s výskytom teplomilných ponticko-panónskych dubových lesov na spraši a piesku

8. Zhrnutie prieskumu verejnej mienky

8.1 Metodika a rozsah prieskumu

Efektívny rozvoj obce je možné realizovať len v súčinnosti s názormi a potrebami obyvateľov obce. Vzhľadom k tomu, že Program hospodárskeho a sociálneho rozvoja obce Hrubý Šúr bude riešiť rozvoj obce vo viacerých oblastiach, je potrebné zainteresovať verejnosť do procesu jeho tvorby. Vhodným spôsobom ako zabezpečiť ich súčinnosť je prieskum verejnej mienky.

V obci Hrubý Šúr bol prieskum verejnej mienky realizovaný v mesiacoch júl - august 2006. Dotazníky boli rozdané v počte 200 kusov, do jednotlivých domácnosti a konečný termín na ich odovzdanie bol stanovený na 15. augusta 2006. Celkový počet dotazníkov, ktorý sme po tomto termíne spracovali bol **31**. Vzhľadom na dostatočný časový priestor a zodpovedný prístup obyvateľov a starostu obce bola návratnosť dotazníkov **15,5 %**.

V úvode dotazníka boli všeobecne orientované otázky ako vek, pohlavie, vzdelanie, kategória činnosti, doba a sféra pôsobenia v obci. Hlavná časť dotazníka bola zameraná na identifikáciu názorov obyvateľov na hlavné výhody, najväčšie problémy a priority rozvoja obce. Do dotazníka bola zahrnutá aj otázka týkajúca sa hodnotenia činnosti vedenia obce a miestnej samosprávy. Jednotlivé otázky boli formované tak, že obyvatelia mali na výber niekoľko možností, z ktorých si mohli vybrať. Zároveň mala každá otázka vyčlenený priestor na vlastné názory a námety, ktoré v predpísaných možnostiach neboli obsiahnuté. Posledná otázka bola vyčlenená čisto na akékoľvek návrhy aktivít, ktoré by sa podľa mienky občanov mali v obci realizovať v období najbližších 5 – 7 rokov.

Predovšetkým anonymita, ale aj možnosť vyjadriť svoju mienku, ktoré dotazníkový prieskum poskytoval, vytvorila priestor na neobmedzené názory občanov na rozvoj obce.

8.2 Ciele prieskumu

Cieľom prieskumu verejnej mienky v obci Hrubý Šúr bolo identifikovať potreby obyvateľov a ich názory na ďalší rozvoj obce v súvislosti s vypracovaním dokumentu „Program hospodárskeho a sociálneho rozvoja obce Hrubý Šúr“. Výsledky tohto prieskumu predstavujú podklad pre tvorbu SWOT analýzy a následne pre formovanie stratégie rozvoja obce.

Ďalším cieľom uskutočneného prieskumu bolo informovať obyvateľov obce o tom, že sa takýto dokument pre ich obec pripravuje a že aj oni sa môžu reálne zapojiť do jeho tvorby. Tento fakt môže prispieť k zlepšeniu vzťahov v obci a k vytvoreniu pocitu spolupatričnosti ale aj spoluzodpovednosti obyvateľov k jej rozvoju.

V nasledovnej časti sú spracované výsledky prieskumu. V úvode sú popísané základné charakteristiky respondentov. Najpodstatnejšou časťou prieskumu sú však najväčšie výhody obce, najdôležitejšie problémy a priority rozvoja obce. V grafoch sú znázornené tie kategórie, ktoré označilo najviac obyvateľov.

8.3 Výsledky prieskumu

Účasť na prieskume

Prieskumu verejnej mienky, sa zúčastnilo spolu 31 obyvateľov obce. Pri počte rozdaných 200 kusov dotazníkov to predstavuje 15,5 %. Z celkového počtu obyvateľov obce (648) sa na prieskume zúčastnilo približne 4,78 %.



Základné údaje o účastníkoch prieskumu

Prieskumu verejnej mienky sa zúčastnilo spolu 31 účastníkov. Z tohto počtu bolo 15 mužov (48%) a 16 žien (52%).

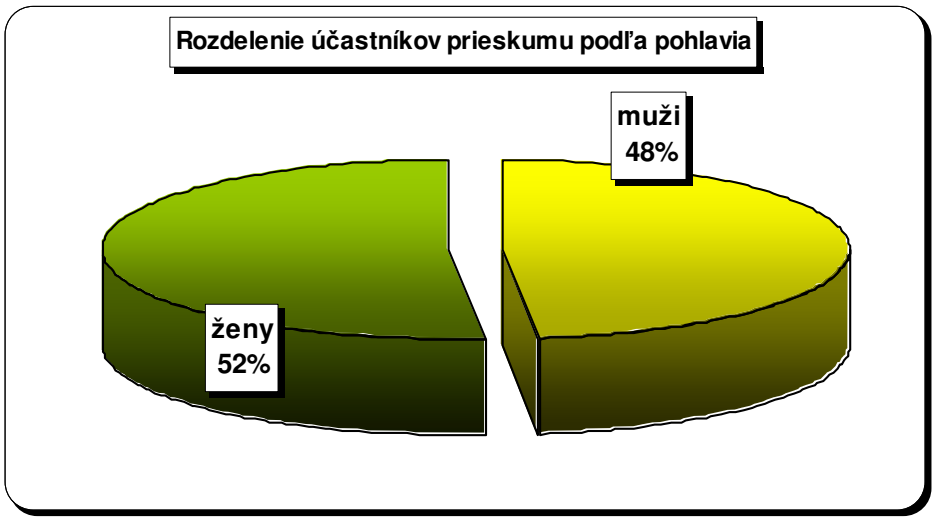

Najväčší záujem prejavili osoby vo veku nad 60 rokov (14 osôb) a vo veku 40-49 rokov (7 osôb). Potom nasledovala kategória 20 – 29 rokov (5 osôb), 50-59 rokov (3 osoby), 30 – 39 rokov (2 osoby) a poslednou bola kategória do 20 rokov (0 osôb).

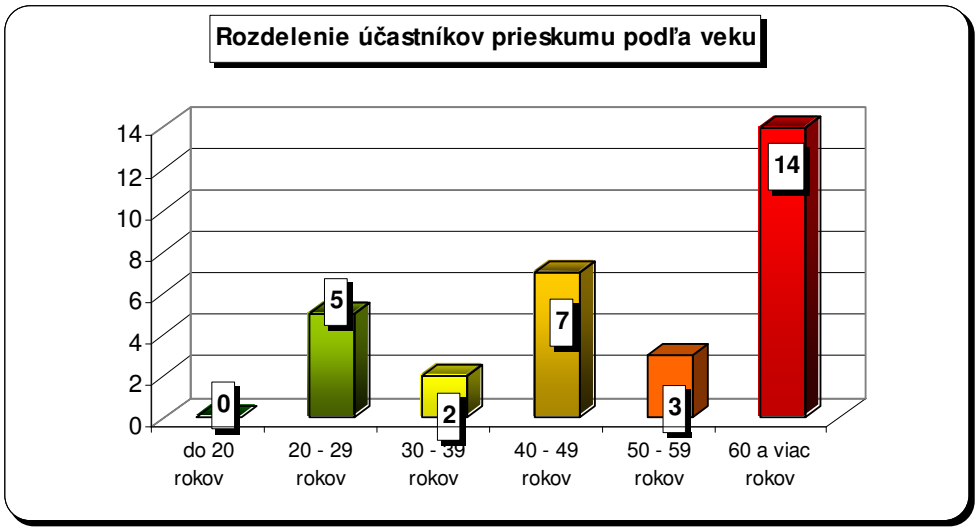

Podľa druhu činnosti, ktorú účastníci prieskumu v súčasnosti zastávajú, môžeme účastníkov prieskumu rozdeliť na nasledovné skupiny: 15 zamestnancov (47%), 13 dôchodcov (43%) a 3 podnikatelia (10%).

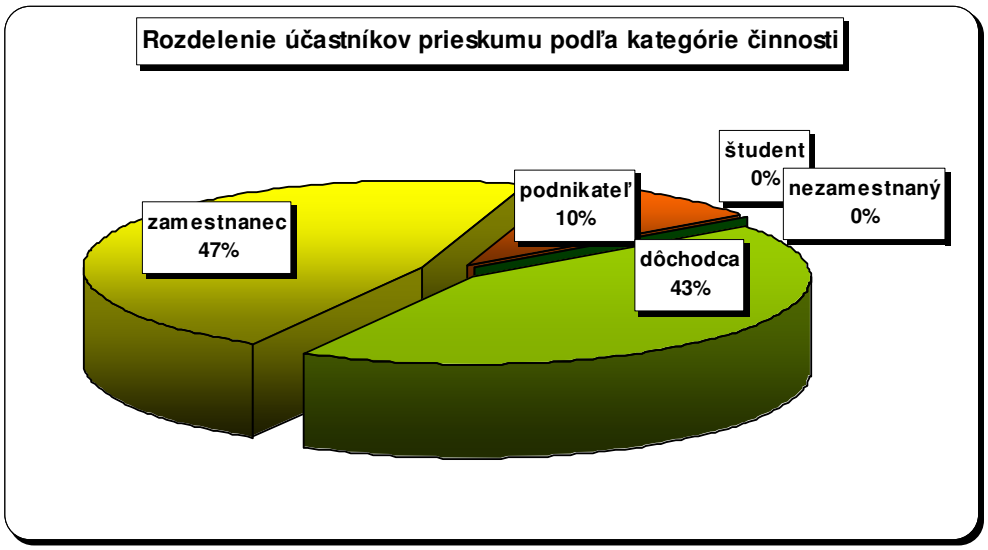

Podľa najvyššie dosiahnutého vzdelania sme účastníkov prieskumu rozdelili na nasledovné skupiny: 10 účastníkov so základným vzdelaním (33%), 18 účastníkov so stredoškolským vzdelaním (57%) a 3 účastníkov s vysokoškolským vzdelaním (10%).

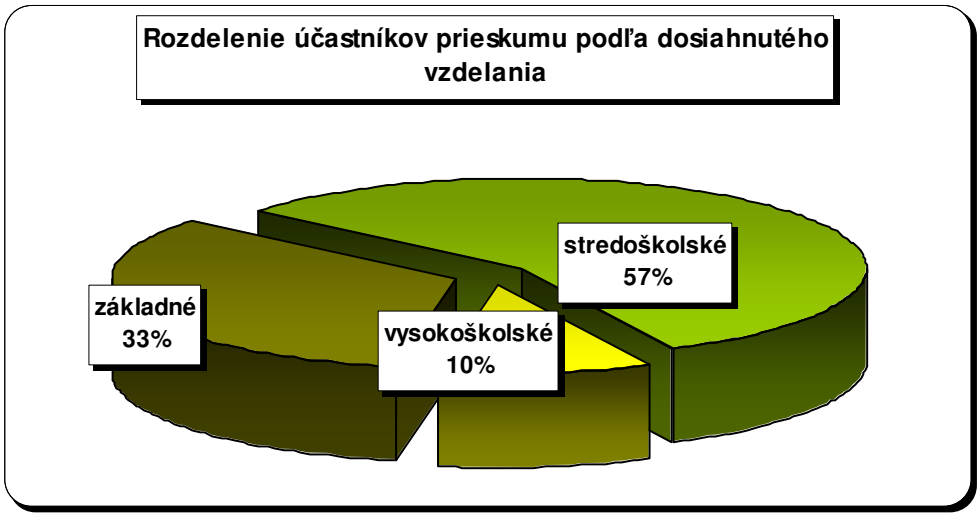

Vzhľadom na dĺžku pôsobenia obyvateľov v obci je možné konštatovať, že najväčší podiel účastníkov prieskumu, je z kategórie, ktorá pôsobí v obci najdlhšie a s klesajúcim obdobím pôsobenia klesá i počet účastníkov v prieskume. Tento fakt môže byť ovplyvnený aj skutočnosťou, že celkovo je podiel obyvateľov, ktorí pôsobia v obci 10 a viac rokov najväčší. Jednotlivé kategórie sú teda zastúpené nasledovne: do 2 rokov - 3%, 2 – 5 rokov - 9%, 5 – 10 rokov - 31% a 10 a viac rokov – 57%.

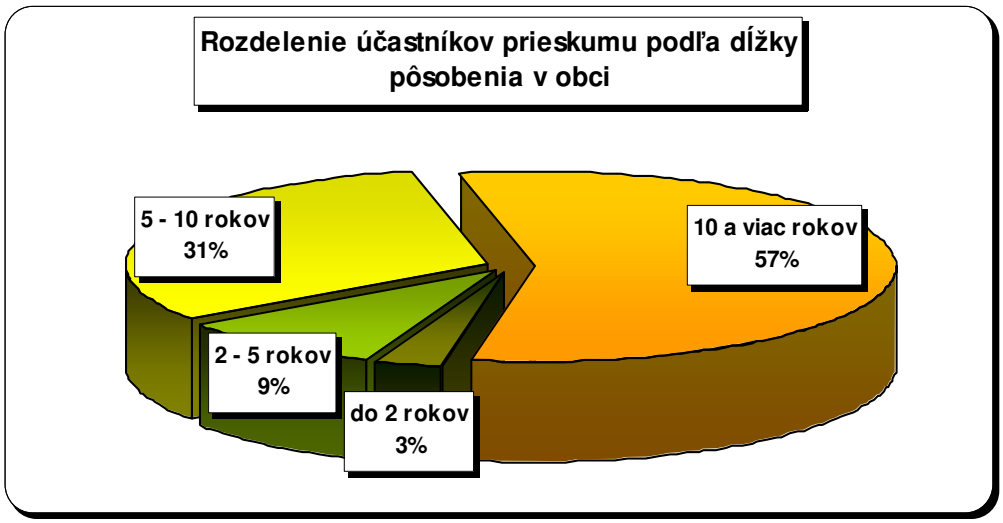

85% respondentov prieskumu verejnej mienky sú obyvateľmi obce, pričom tu nezastupujú žiaden subjekt. 3% zo zúčastnených zastáva funkciu v obecnom zastupiteľstve, 6% opýtaných zastupuje podnikateľský sektor. Zvyšok respondentov má iné ako uvedené zastúpenie v obci.

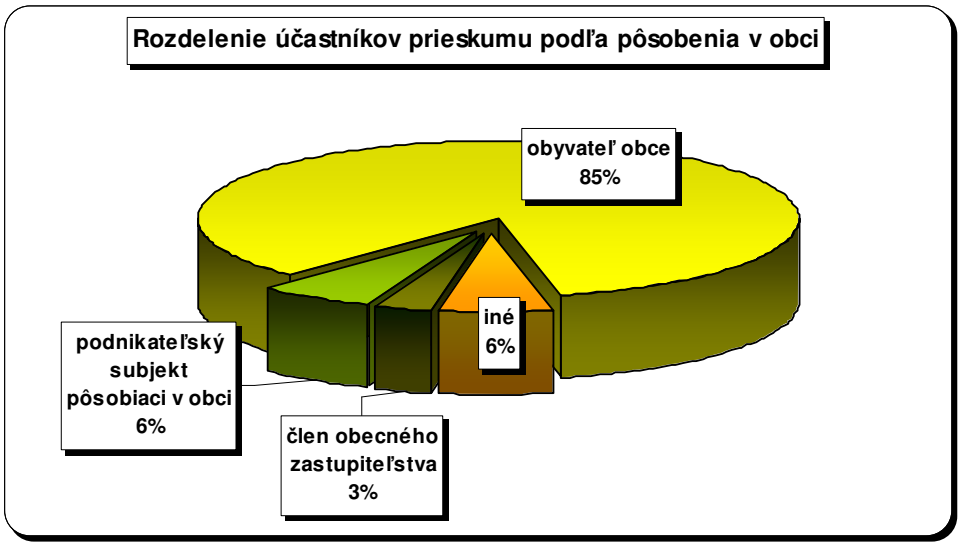

Hodnotenie činnosti vedenia obce

18 účastníkov prieskumu si myslí, že kvalita vedenia obce je veľmi dobrá (56%), 11 účastníkov si myslí, že je dobrá (38%) a 2 účastníci prieskumu s vedením obce nie sú spokojní (6%).



Výhody obce

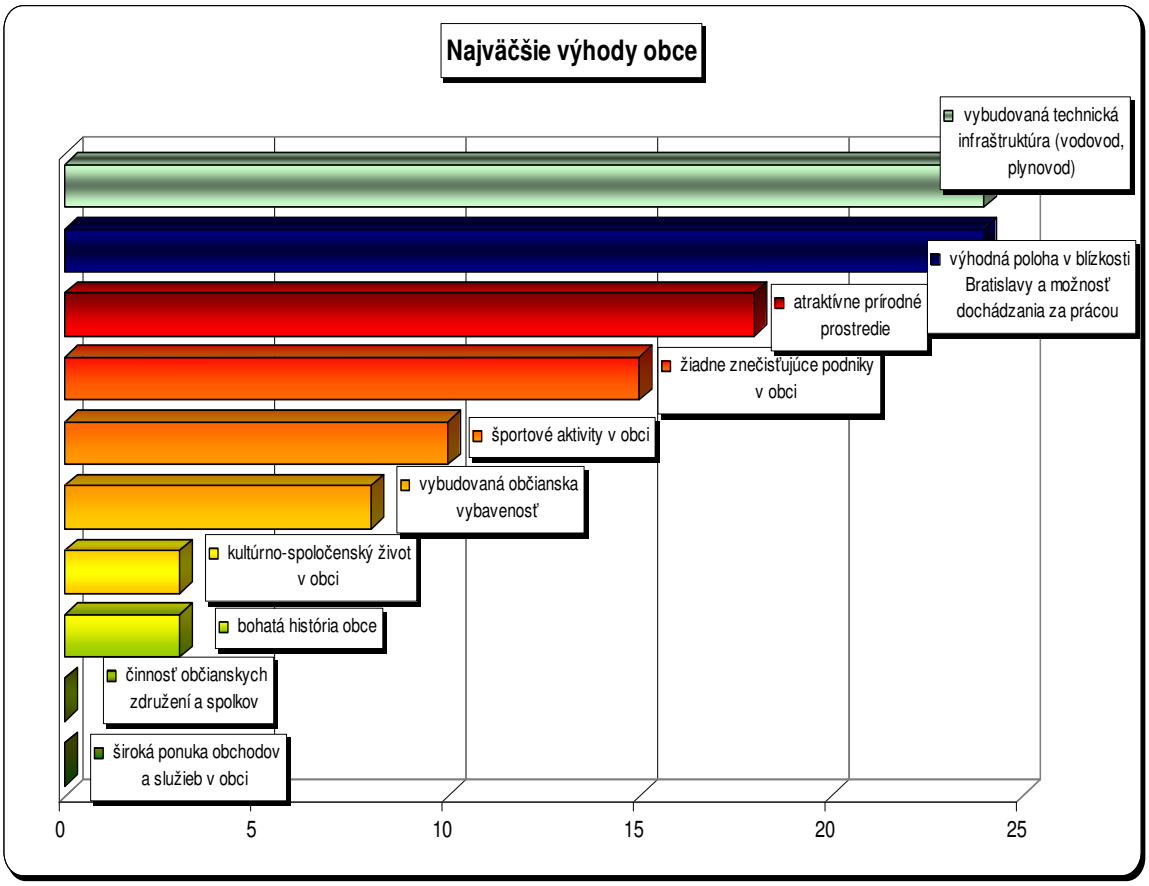
Najväčšie výhody obce
vybudovaná technická infraštruktúra (vodovod, plynovod)
výhodná poloha v blízkosti Bratislavy a možnosť dochádzania za prácou
atraktívne prírodné prostredie
žiadne znečisťujúce podniky v obci
športové aktivity v obci
vybudovaná občianska vybavenosť
kultúrno-spoločenský život v obci
bohatá história obce
činnosť občianskych združení a spolkov
široká ponuka obchodov a služieb v obci
0
5
10
15
20
25

Problémy obce

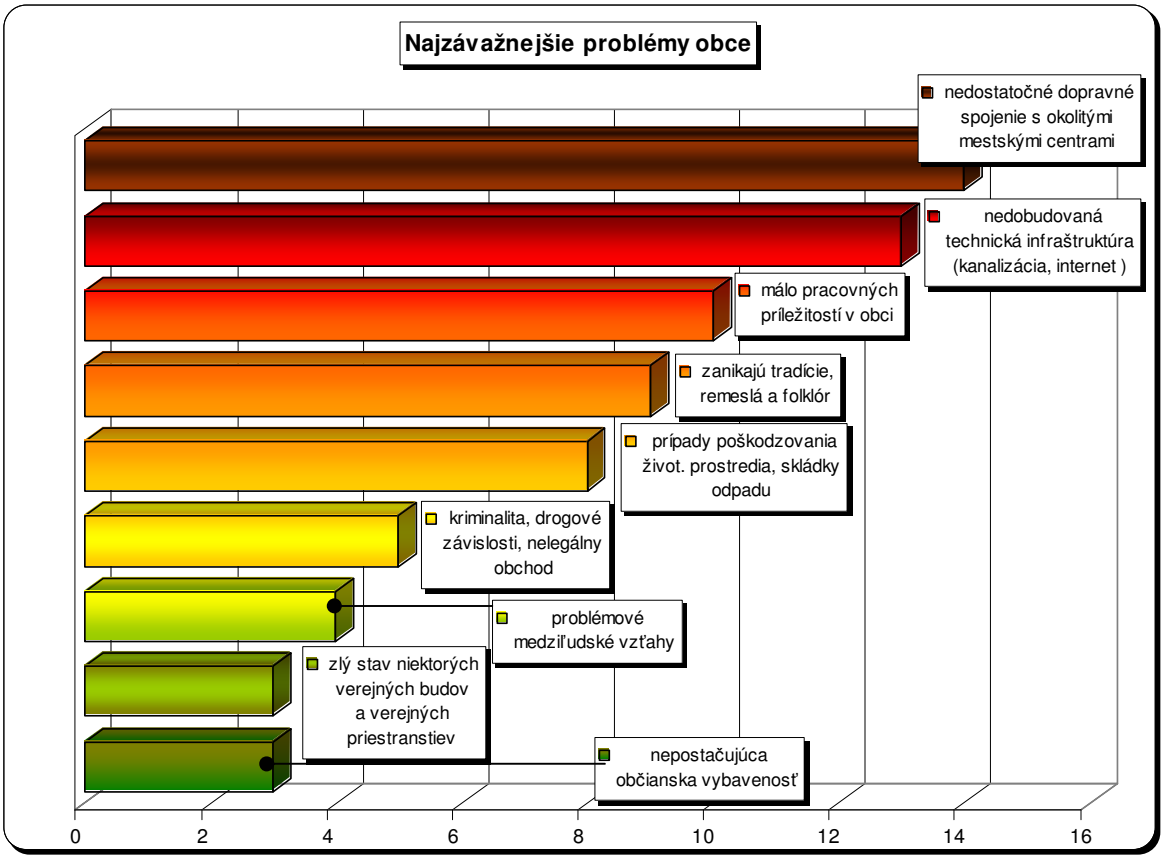

Iné problémy obce:
viac ponúk obchodov **nízka morálna úroveň mládeže i dospelých** **necitlivý vzťah k prírodnému prostrediu a ku okoliu obce**

Priority rozvoja obce

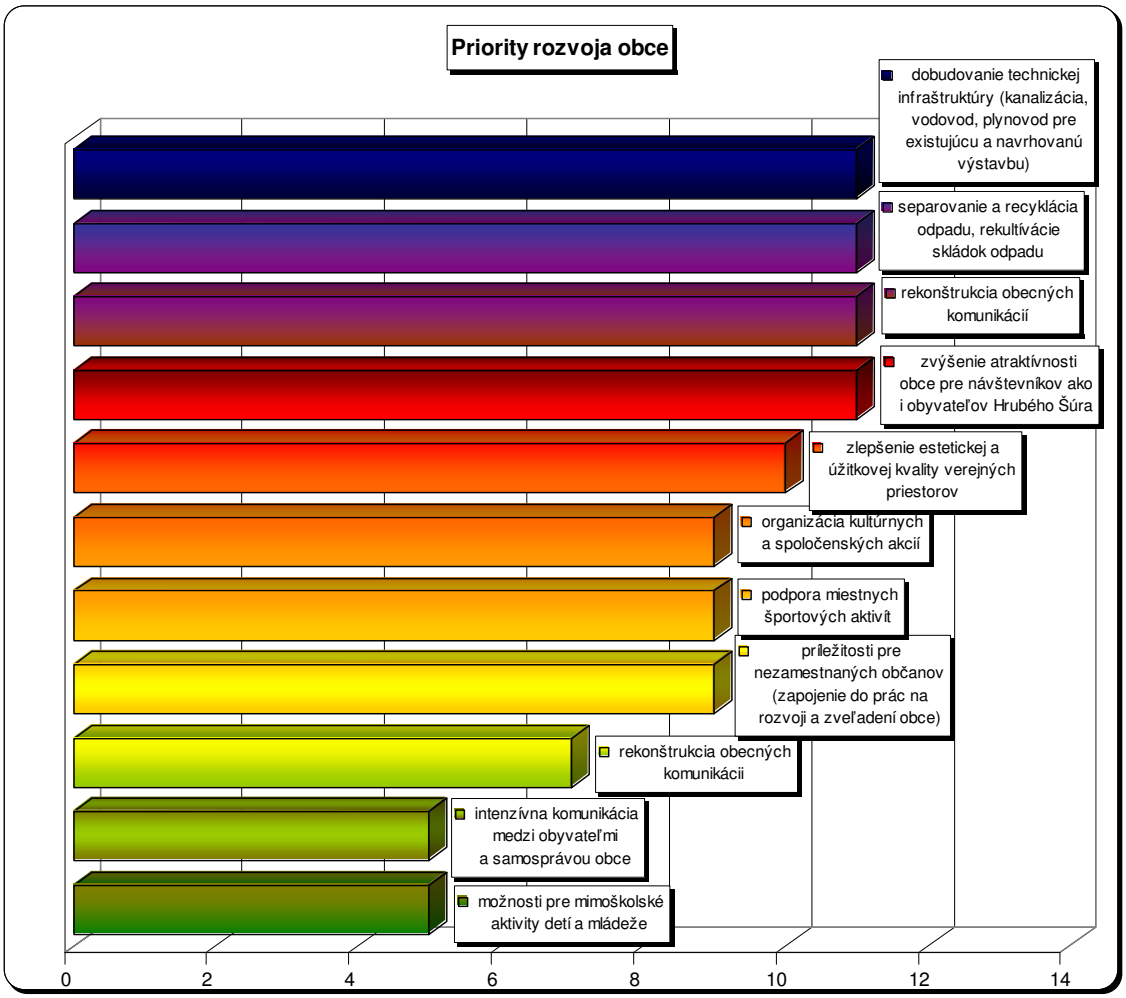

Návrhy aktivít pre rozvoj obce

Návrh aktivít:
úprava a oprava chodníkov v obci, na ktorých sú bubliny od asfaltu a nerovnomernosti
vyhotovenie prístrešku proti dažďu pre školákov v miestnej škole, ktorí chodia do školy na bicykloch
vyhotovenie miestnej ČOV a kanalizácie, odvoz do ČOV fekálnym vozom
oprava vodovodu
výstavba kultúrneho domu, s kuchyňou a WC, alebo starú školu prerobiť na kultúrny dom
zvyšovanie úrovne tak znalostnej ako aj technickej úrovne miestnej školy, úsilie o jej zachovanie
využiť „baňu" na rekreačné stredisko (kúpalisko, stánky s občerstvením)
do budúcnosti vytvoriť ulicu - cestu od začiatku dediny - po Klúčika Ervina
čerpanie prostriedkov z eurofondov
upraviť štrkovisko pre rekreačné účely ako kúpalisko
vybudovať športovo-rekreačné centrum a zmeniť zloženie futbalového klubu
založenie múzea o dejinách a folklóre obci
vydanie historickej monografie o dejinách obce Hrubý Šúr

9. SWOT analýza

SWOT analýza vychádza z analýzy prírodných podmienok, socio-ekonomickej analýzy ako i prieskumu verejnej mienky v obci, ktorých výsledky prezentuje vo forme objektívnej, výstižnej, hutnej a čo najkomplexnejšej.

SILNÉ STRÁNKY	***SLABÉ STRÁNKY***
- **výhodná poloha v blízkosti Bratislavy a ďalších mestských centier** (Senec, Trnava, Galanta) **spojená s možnosťou pracovných príležitostí** - **vybudovaná technická infraštruktúra** - **dobrá dopravná dostupnosť z hlavných dopravných ťahov** - **nízka nezamestnanosť v obci** - **lokalizačné a prírodné podmienky pre rozvoj cestovného ruchu** - **atraktívne prostredie pre investorov v oblasti výstavby rodinných domov** - **príťažlivé prírodné prostredie** - **žiadne znečisťujúce podniky v obci** - **vybudovaná technická infraštruktúra** - **vhodné klimatické a pôdne podmienky pre rozvoj poľnohospodárstva** - **bohaté zdroje podzemnej vody** - **skúsenosti s čerpaním finančných prostriedkov z fondov EÚ** - **bohatý kultúrno-spoločenský a športový život v obci**	- **nedobudovaná technická infraštruktúra** (kanalizácia) - **nevyhovujúci stav vybudovanej technickej infraštruktúry** (vodovod) - **nedostatočné autobusové spojenie s okolitými mestskými centrami** - **nevyhovujúci stav miestnych komunikácií a chodníkov** - **zanikajúce tradície, remeslá a folklór** - **nedostatočne využité podmienky pre rozvoj cestovného ruchu** - **nedostatočná občianska vybavenosť**: ▪ **škola** (vyučovanie iba 1-4 ročník) ▪ **sociálna starostlivosť** ▪ **služby** ▪ **predajne potravinárskeho a nepotravinárskeho charakteru** ▪ **kultúra** (absencia napr. kultúrneho domu, pamätnej izby a pod.) - **nedostatočná propagácia prírodných atraktivít obce** (propagačné materiály, TIK) - **prípady poškodzovania životného prostredia**
PRÍLEŽITOSTI	***OHROZENIA***
- **dobudovanie technickej infraštruktúry** (vybudovanie kanalizácie a ČOV, rekonštrukcia vodovodu, rekonštrukcia obecných komunikácií) **a občianskej vybavenosti** (kultúrny dom) - **rozvoj rekreačnej funkcie obce využitím prírodných potenciálov územia** - **rozvoj služieb a ponuky v oblasti cestovného ruchu** ▪ rozvoj ubytovacích a stravovacích zariadení ▪ rozšírenie ponuky atraktivít obce (cyklotrasy) ▪ rozvoj agroturistiky, cykloturistiky, vodných športov ▪ zabezpečenie lepšej propagácie obce, informačné tabule - **nadviazanie spolupráce s inými mestami či obcami** - **realizácia projektov financovaných z fondov EÚ** - **podpora aktivít pre zlepšenie povedomia občanov v oblasti ochrany životného prostredia** - **vytvorenie podmienok pre rozšírenie separácie odpadu** (veľkokapacitné kontajnery, kompostovanie) - **rekultivácia skládok odpadu** - **rozvoj mimoškolských aktivít pre deti a mládež** - **zabezpečiť intenzívnu komunikáciu medzi obyvateľmi a samosprávou obce** - **zlepšenie estetickej a úžitkovej kvality verejných priestorov**	- **ohrozenie kvality bývania v obci nedobudovaním technickej infraštruktúry a občianskej vybavenosti** - **narušenie vidieckeho spôsobu života rýchlym rastom počtu obyvateľov** - **devastácia životného prostredia, zníženie atraktivity prostredia pre bývanie a rozvoj cestovného ruchu** - **postupný zánik remesiel, tradícií a vidieckeho spôsobu života** - **nedostatok finančných zdrojov na realizáciu rozvojových zámerov** - **nevyužitie potenciálu na rozvoj aktivít v oblasti turistiky**

10. Stratégia rozvoja obce

Strategickým zámerom obce je prostredníctvom zosúladenia krajinno-ekologického plánu, územného plánu ako i programu hospodárskeho a sociálneho rozvoja zaviesť také systémové prepojenia, ktoré umožnia zrýchlenie vlastnej dynamiky rozvoja obce a následne aj regiónu, a to hlavne na základe mobilizácie vlastných vnútorných zdrojov.

Návrh cieľov a prioritných oblastí tak vytvorí rámec, ktorý na základe podrobnej analýzy súčasnej situácie prírodných a sociálno-demografických podmienok v obci ponúkne možnosti rozvoja, zohľadňujúc historický vývoj a súčasnú východiskovú situáciu. Zároveň tak vytvorí priestor pre zlepšenie kvality životných podmienok miestneho obyvateľstva ako i životného prostredia v obci a jej okolia.

Vychádzajúc z dokumentov, na ktoré sa program hospodárskeho a sociálneho rozvoja viaže, a z faktu, že obec Hrubý Šúr si i naďalej chce zachovať charakter vidieckeho osídlenia s tichým, pokojným a zdravým životným prostredím, boli stanovené nasledovné priority rozvoja obce na obdobie 2007 – 2013:

- zabezpečiť trvalo udržateľný rozvoj obce s cieľom neustále komplexne rozvíjať miestne danosti a primerane reagovať na zvyšujúce sa nároky miestneho obyvateľstva zlepšovaním životných podmienok;
- využiť príležitosti vyplývajúce z výhodnej polohy obce voči ekonomickým centrám (Bratislava, Senec, Trnava, Galanta);
- vytvoriť nové možnosti pre záujemcov o prisťahovanie v oblasti bývania;
- využiť rekreačný potenciál obce v nadväznosti na prírodné danosti územia;
- zosúladiť rozvojové zámery s požiadavkami z hľadiska ochrany prírody a krajiny ako aj ochrany poľnohospodárskeho a lesného pôdneho fondu.

Stratégia rozvoja obce bola navrhovaná podľa nasledovnej schémy:

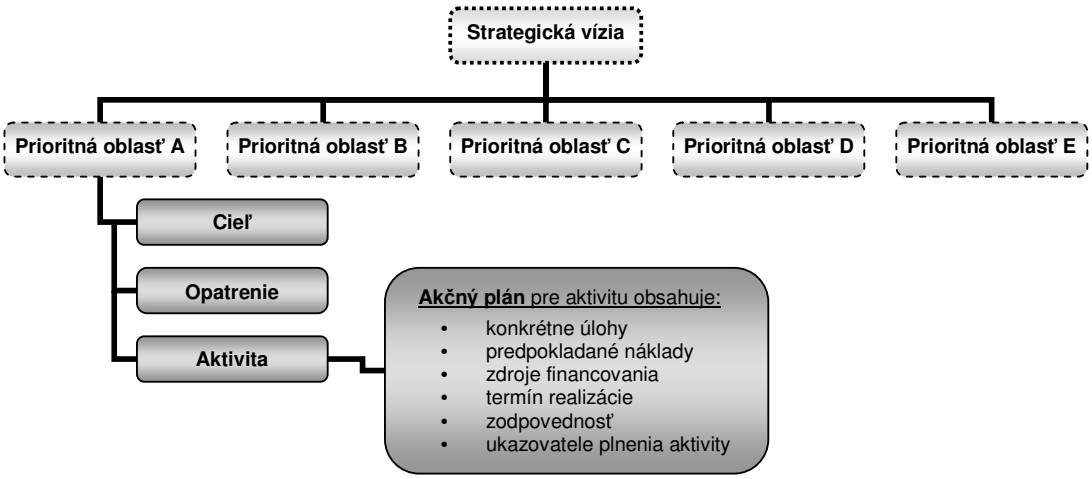

10.1. Strategická vízia

Obec Hrubý Šúr bude príjemným a pokojným miestom pre bývanie s vidieckym rázom, kvalitnou infraštruktúrou, občianskou vybavenosťou a spoločenským životom. Rozvoj obce sa sústredí na zlepšovanie podmienok pre bývanie a podporu aktivít v oblasti cestovného ruchu.

10.2. Súhrn prioritných oblastí, cieľov, opatrení a aktivít

PRIORITNÁ OBLASŤ: A. ZÁKLADNÁ INFRAŠTRUKTÚRA

Cieľ 1: Dobudovanie a rekonštrukcia miestnych komunikácií
- **Opatrenie 1.1:** Dobudovanie miestnych komunikácií a chodníkov
  - **Aktivita 1.1.1.** Dobudovanie ciest na novovytvorených uliciach
  - **Aktivita 1.1.2.** Dobudovanie chodníkov na novovytvorených uliciach
- **Opatrenie 1.2:** Rekonštrukcia miestnych komunikácií a chodníkov
  - **Aktivita 1.2.1.** Rekonštrukcia ciest
  - **Aktivita 1.2.2.** Rekonštrukcia chodníkov

Cieľ 2: Dobudovanie a rekonštrukcia inžinierskych sietí v obci
- **Opatrenie 2.1:** Vybudovanie kanalizačnej siete a ČOV
  - **Aktivita 2.1.1.** Vybudovanie kanalizačnej siete a ČOV
- **Opatrenie 2.2:** Rekonštrukcia vodovodnej siete
  - **Aktivita 2.2.1.** Rekonštrukcia vodovodnej siete

Cieľ 3: Zlepšenie dopravného spojenia s okolitými mestami
- **Opatrenie 3.1:** Zlepšenie dopravného spojenia s mestskými centrami
  - **Aktivita 3.1.1.** Zníženie časových intervalov medzi autobusovými spojmi

PRIORITNÁ OBLASŤ: B. OBČIANSKA VYBAVENOSŤ

Cieľ 1: Rekonštrukcia verejných budov a priestranstiev
- **Opatrenie 1.1:** Rekonštrukcia verejných budov
  - **Aktivita 1.1.1:** Rekonštrukcia budov MŠ a ZŠ
- **Opatrenie 1.2:** Zlepšenie estetickej a úžitkovej kvality verejných priestranstiev
  - **Aktivita 1.2.1:** Vybudovanie nových parkov, výsadba okrasnej zelene

Cieľ 2: Vytvorenie kultúrno-spoločenských priestorov
- **Opatrenie 2.1:** Vybudovanie kultúrneho domu
  - **Aktivita 2.1.1.** Vybudovanie kultúrneho domu

Cieľ 3: Zabezpečenie intenzívnej komunikácie medzi obyvateľmi obce a samosprávou
- **Opatrenie 3.1:** Vytvorenie podmienok pre efektívnu výmenu informácií medzi obyvateľmi obce a samosprávou
  - **Aktivita 3.1.1.** Pravidelná aktualizácia oznamov na informačnej tabuli a internetovej stránke obce
  - **Aktivita 3.1.2.** Organizovanie verejných zhromaždení

PRIORITNÁ OBLASŤ: C. ŽIVOTNÉ PROSTREDIE

Cieľ 1: Zabezpečenie opatrení proti poškodzovaniu životného prostredia.
- **Opatrenie 1.1:** Odstránenie dôsledkov poškodenia životného prostredia
  - **Aktivita 1.1.1.** Rekultivácia čiernych skládok odpadu
- **Opatrenie 1.2:** Environmentálna výchova
  - **Aktivita 1.2.1.** Organizácia verejných zhromaždení ohľadom nových právnych predpisov týkajúcich sa zberu a likvidácie odpadu

PRIORITNÁ OBLASŤ: D. CESTOVNÝ RUCH

Cieľ 1: Zvýšenie atraktivity obce Hrubý Šúr pre návštevníkov
- **Opatrenie 1.1:** Rozvoj miestnych atraktivít
  - **Aktivita 1.1.1.** Revitalizácia štrkoviska na rekreačné účely
  - **Aktivita 1.1.2.** Vybudovanie cyklotrás
- **Opatrenie 1.2:** Rozšírenie stravovacích a ubytovacích služieb
  - **Aktivita 1.2.1.** Výstavba stravovacích a ubytovacích zariadení
  - **Aktivita 1.2.2.** Rekonštrukcia budovy starej školy

PRIORITNÁ OBLASŤ: E. ĽUDSKÉ ZDROJE

Cieľ 1: Rozvoj kultúrno-spoločenských a športových aktivít
- **Opatrenie 1.1:** Zlepšenie podmienok pre rozvoj športových aktivít
  - **Aktivita 1.1.1.** Rekonštrukcia a dostavba športového areálu
- **Opatrenie 1.2:** Organizovanie športových akcií
  - **Aktivita 1.2.1.** Organizovanie akcie – pohár starostu vo futbale
  - **Aktivita 1.2.2.** Organizovanie akcie – stolnotenisový turnaj
  - **Aktivita 1.2.3.** Organizovanie akcie – športový deň detí
- **Opatrenie 1.3:** Podpora kultúrnych a spoločenských akcií
  - **Aktivita 1.3.1.** Organizovanie akcie - Hodová zábava
  - **Aktivita 1.3.2.** Organizovanie akcie - MDD
  - **Aktivita 1.3.3.** Organizovanie akcie - Deň matiek
  - **Aktivita 1.3.4.** Organizovanie akcie - Tekvicové oslavy
  - **Aktivita 1.3.5.** Organizovanie akcie - Mikuláš
- **Opatrenie 1.4:** Podpora činnosti záujmových spolkov a združení
  - **Aktivita 1.4.1.** Zriadenie klubu dôchodcov
  - **Aktivita 1.4.2.** Zriadenie klubu mládeže – podpora skautingu v obci

Cieľ 2: Rozvoj vzdelávacích aktivít
- **Opatrenie 2.1:** Organizovanie jazykových kurzov
  - **Aktivita 2.1.1.** Kurz anglického jazyka pre začiatočníkov
  - **Aktivita 2.1.2.** Kurz anglického jazyka pre mierne pokročilých
- **Opatrenie 2.2:** Organizovanie počítačových kurzov
  - **Aktivita 2.2.1.** Kurz – Základy informačných technológií a používanie počítača
  - **Aktivita 2.2.2.** Kurz – MS Word
  - **Aktivita 2.2.3.** Kurz – MS Excel
  - **Aktivita 2.2.4.** Kurz – MS Outlook
  - **Aktivita 2.2.5.** Kurz – Elektronická komunikácia (internet)

10.3. Akčné plány

A. ZÁKLADNÁ INFRAŠTRUKTÚRA

PRIORITNÁ OBLASŤ	**A. ZÁKLADNÁ INFRAŠTRUKTÚRA**
Cieľ	1. Dobudovanie a rekonštrukcia miestnych komunikácií
Opatrenie	1.1. Dobudovanie miestnych komunikácií a chodníkov
Aktivita	**1.1.1. Dobudovanie ciest na novovytvorených uliciach**
Úlohy	a) špecifikácia vybraných úsekov b) spracovanie PD c) spracovanie realizačného projektu, stanovenie očakávaných hodnôt ukazovateľov splnenia úlohy d) získanie stavebného povolenia e) zabezpečenie finančných prostriedkov f) výber dodávateľa stavebných a montážnych prác g) realizácia stavby h) kolaudácia stavby
Predpokladané náklady	2 000 000 Sk
Zdroje	Alt. 1 – ŠF OP Bratislavský kraj, spolufinancovanie obce Alt. 2 – investori Alt. 3 – finančné zdroje obce
Termín realizácie	2008 - 2010
Zodpovednosť	obec, investori
Ukazovatele splnenia úlohy	▪ počet m^2 (km^2) vybudovanej komunikácie

PRIORITNÁ OBLASŤ	**A. ZÁKLADNÁ INFRAŠTRUKTÚRA**
Cieľ	1. Dobudovanie a rekonštrukcia miestnych komunikácií
Opatrenie	1.1. Dobudovanie miestnych komunikácií a chodníkov
Aktivita	**1.1.2. Dobudovanie chodníkov na novovytvorených uliciach**
Úlohy	a) špecifikácia vybraných úsekov b) spracovanie PD c) spracovanie realizačného projektu, stanovenie očakávaných hodnôt ukazovateľov splnenia úlohy d) získanie stavebného povolenia e) zabezpečenie finančných prostriedkov f) výber dodávateľa stavebných a montážnych prác g) realizácia stavby h) kolaudácia stavby
Predpokladané náklady	2 000 000 Sk
Zdroje	Alt. 1 – ŠF OP Bratislavský kraj, spolufinancovanie obce Alt. 2 – investori Alt. 3 – finančné zdroje obce
Termín realizácie	2008 - 2010
Zodpovednosť	obec, investori
Ukazovatele splnenia úlohy	▪ počet m^2 (km^2) vybudovaných chodníkov

PRIORITNÁ OBLASŤ	**A. ZÁKLADNÁ INFRAŠTRUKTÚRA**
Cieľ	1. Dobudovanie a rekonštrukcia miestnych komunikácií
Opatrenie	1.2. Rekonštrukcia miestnych komunikácií a chodníkov
Aktivita	**1.2.1. Rekonštrukcia ciest**
Úlohy	a) špecifikácia vybraných úsekov b) spracovanie realizačného projektu, stanovenie očakávaných hodnôt ukazovateľov splnenia úlohy c) získanie stavebného povolenia d) zabezpečenie finančných prostriedkov e) výber dodávateľa stavebných a montážnych prác f) realizácia stavby g) kolaudácia stavby
Predpokladané náklady	2 000 000 Sk
Zdroje	Alt. 1 – ŠF OP Bratislavský kraj, spolufinancovanie obce Alt. 2 – investori Alt. 3 – finančné zdroje obce
Termín realizácie	2009 – 2010
Zodpovednosť	obec, investori
Ukazovatele splnenia úlohy	▪ počet m^2 (km^2) zrekonštruovanej komunikácie

PRIORITNÁ OBLASŤ	**A. ZÁKLADNÁ INFRAŠTRUKTÚRA**
Cieľ	1. Dobudovanie a rekonštrukcia miestnych komunikácií
Opatrenie	1.2. Rekonštrukcia miestnych komunikácií a chodníkov
Aktivita	**1.2.2. Rekonštrukcia chodníkov**
Úlohy	a) špecifikácia vybraných úsekov b) spracovanie realizačného projektu, stanovenie očakávaných hodnôt ukazovateľov splnenia úlohy c) získanie stavebného povolenia d) zabezpečenie finančných prostriedkov e) výber dodávateľa stavebných a montážnych prác f) realizácia stavby g) kolaudácia stavby
Predpokladané náklady	1 000 000 Sk
Zdroje	Alt. 1 – ŠF OP Bratislavský kraj, spolufinancovanie obce Alt. 2 – investori Alt. 3 – finančné zdroje obce
Termín realizácie	2009 – 2010
Zodpovednosť	obec, investori
Ukazovatele splnenia úlohy	▪ počet m^2 (km^2) zrekonštruovaných chodníkov

PRIORITNÁ OBLASŤ	**A. ZÁKLADNÁ INFRAŠTRUKTÚRA**
Cieľ	2. Dobudovanie a rekonštrukcia inžinierskych sietí v obci
Opatrenie	2.1. Vybudovanie kanalizačnej siete a ČOV
Aktivita	**2.1.1. Vybudovanie kanalizačnej siete a ČOV**
Úlohy	a) návrh systému odvádzania splaškovej vody b) spracovanie PD c) spracovanie realizačného projektu, stanovenie očakávaných hodnôt ukazovateľov splnenia úlohy d) získanie stavebného povolenia e) zabezpečenie finančných prostriedkov f) výber dodávateľa stavebných a montážnych prác g) realizácia stavby h) kolaudácia stavby
Predpokladané náklady	50 000 000 Sk
Zdroje	Alt. 1 – ŠF OP Bratislavský kraj, spolufinancovanie obce Alt. 2 – Environmentálny fond, spolufinancovanie obce Alt. 3 – BVS a.s. Alt. 4 -- Európske fondy Alt. 5 – investori
Termín realizácie	2008 - 2010
Zodpovednosť	obec, BVS a.s., investori
Ukazovatele splnenia úlohy	▪ počet domácností napojených na vybudovanú kanalizačnú sieť ▪ počet metrov (km) vybudovanej splaškovej kanalizačnej siete

PRIORITNÁ OBLASŤ	**A. ZÁKLADNÁ INFRAŠTRUKTÚRA**
Cieľ	2. Dobudovanie a rekonštrukcia inžinierskych sietí v obci
Opatrenie	2.2. Rekonštrukcia vodovodnej siete
Aktivita	**2.2.1. Rekonštrukcia vodovodnej siete**
Úlohy	a) špecifikácia úsekov potrebných rekonštruovať b) spracovanie realizačného projektu, stanovenie očakávaných hodnôt ukazovateľov splnenia úlohy c) získanie stavebného povolenia d) zabezpečenie finančných prostriedkov e) výber dodávateľa stavebných a montážnych prác f) realizácia stavby g) kolaudácia stavby
Predpokladané náklady	2 000 000 Sk
Zdroje	Alt. 1 – ŠF OP Bratislavský kraj, spolufinancovanie obce Alt. 2 – Environmentálny fond, spolufinancovanie obce Alt. 3 – BVS a.s. Alt. 4 – investori
Termín realizácie	2007 - 2009
Zodpovednosť	obec, BVS a.s., investori
Ukazovatele splnenia úlohy	▪ počet metrov (km) zrekonštruovanej vodovodnej siete

PRIORITNÁ OBLASŤ	**A. ZÁKLADNÁ INFRAŠTRUKTÚRA**
Cieľ	3. Zlepšenie dopravného spojenia s okolitými mestami
Opatrenie	3.1. Zlepšenie dopravného spojenia s mestskými centrami
Aktivita	**3.1.1. Zníženie časových intervalov medzi autobusovými spojmi**
Úlohy	a) zistenie reálnych potrieb miestneho obyvateľstva v rámci dopravných služieb b) výber zo zistených návrhov na zmeny c) rokovanie so zástupcami dopravných spoločností d) upravenie zmluvného vzťahu medzi obcou a jednotlivými dopravcami e) stanovenie očakávaných hodnôt ukazovateľov splnenia úlohy
Predpokladané náklady	500 000 - 1 000 000 Sk
Zdroje	dopravné spoločnosti, spolufinancovanie obce
Termín realizácie	2007 - 2008
Zodpovednosť	obec, dopravné spoločnosti
Ukazovatele splnenia úlohy	▪ časový interval medzi jednotlivými linkami ▪ spokojnosť obyvateľstva

B. OBČIANSKA VYBAVENOSŤ

PRIORITNÁ OBLASŤ	**B. OBČIANSKA VYBAVENOSŤ**
Cieľ	Cieľ 1: Rekonštrukcia verejných budov a priestranstiev
Opatrenie	Opatrenie 1.1: Rekonštrukcia verejných budov
Aktivita	**Aktivita 1.1.1: Rekonštrukcia budov MŠ a ZŠ**
Úlohy	a) vypracovanie odborného technického posudku skutkového stavu objektu so zameraním existujúceho stavu objektu b) spracovanie PD c) spracovanie realizačného projektu, stanovenie očakávaných hodnôt ukazovateľov splnenia úlohy d) získanie stavebného povolenia e) zabezpečenie finančných prostriedkov f) výber dodávateľa stavebných a montážnych prác g) realizácia stavby h) kolaudácia stavby
Predpokladané náklady	500 000 - 1 500 000 Sk
Zdroje	Alt. 1 – ŠF OP Bratislavský kraj, spolufinancovanie obce Alt. 2 – investori / sponzori Alt. 3 – finančné zdroje obce
Termín realizácie	2007 - 2009
Zodpovednosť	obec
Ukazovatele splnenia úlohy	▪ m^2 zrekonštruovanej plochy ▪ vývoj počtu žiakov

PRIORITNÁ OBLASŤ	**B. OBČIANSKA VYBAVENOSŤ**
Cieľ	Cieľ 1: Rekonštrukcia verejných budov a priestranstiev
Opatrenie	Opatrenie 1.2: Zlepšenie estetickej a úžitkovej kvality verejných priestranstiev
Aktivita	**Aktivita 1.2.1: Vybudovanie nových parkov, výsadba okrasnej zelene**
Úlohy	a) stanovenie miest pre vybudovanie nových parkov v súlade s územným plánom a výber vhodných druhov okrasnej zelene pre vytypované územia (v spolupráci so záhradným architektom) b) spracovanie PD k ohláseniu stavebných úprav so zameraním na sadové úpravy c) stanovenie očakávaných hodnôt ukazovateľov splnenia úlohy d) zabezpečenie finančných prostriedkov e) výber dodávateľa realizácie úprav verejných priestranstiev f) realizácia úprav
Predpokladané náklady	800 000 Sk
Zdroje	Alt. 1 – ŠF OP Bratislavský kraj, spolufinancovanie obce Alt. 2 – finančné zdroje obce
Termín realizácie	2007 - 2009
Zodpovednosť	obec
Ukazovatele splnenia úlohy	▪ m^2 revitalizovanej verejnej plochy pre účely oddychu

PRIORITNÁ OBLASŤ	**B. OBČIANSKA VYBAVENOSŤ**
Cieľ	Cieľ 2: Vytvorenie kultúrno-spoločenských priestorov
Opatrenie	Opatrenie 2.1: Vybudovanie kultúrneho domu
Aktivita	**Aktivita 2.1.1. Vybudovanie kultúrneho domu**
Úlohy	a) spracovanie PD b) spracovanie realizačného projektu, stanovenie očakávaných hodnôt ukazovateľov splnenia úlohy c) získanie stavebného povolenia d) zabezpečenie finančných prostriedkov e) výber dodávateľa stavebných a montážnych prác f) realizácia stavby g) kolaudácia stavby
Predpokladané náklady	33 000 000 Sk
Zdroje	Alt. 1 – ŠF JPD 2, spolufinancovanie obce Alt. 2 – investori Alt. 3 – finančné zdroje obce
Termín realizácie	2007 - 2008
Zodpovednosť	obec
Ukazovatele splnenia úlohy	▪ m^2 vybudovanej plochy ▪ vývoj návštevnosti zariadenia

PRIORITNÁ OBLASŤ	**B. OBČIANSKA VYBAVENOSŤ**
Cieľ	Cieľ 3: Zabezpečenie intenzívnej komunikácie medzi obyvateľmi obce a samosprávou
Opatrenie	Opatrenie 3.1: Vytvorenie podmienok pre efektívnu výmenu informácií medzi obyvateľmi obce a samosprávou
Aktivita	**Aktivita 3.1.1. Pravidelná aktualizácia oznamov na informačnej tabuli a internetovej stránke obce**
Úlohy	a) pravidelná aktualizácia oznamov obce na obecnej tabuli b) pravidelná aktualizácia oznamov obce na internetovej stránke obce www.hruby-sur.sk
Predpokladané náklady	5.000 Sk / rok
Zdroje	finančné zdroje obce
Termín realizácie	priebežne
Zodpovednosť	obec
Ukazovatele splnenia úlohy	▪ spokojnosť obyvateľov s informovanosťou obecným úradom

PRIORITNÁ OBLASŤ	B. OBČIANSKA VYBAVENOSŤ
Cieľ	Cieľ 3: Zabezpečenie intenzívnej komunikácie medzi obyvateľmi obce a samosprávou
Opatrenie	Opatrenie 3.1: Vytvorenie podmienok pre efektívnu výmenu informácií medzi obyvateľmi obce a samosprávou
Aktivita	**Aktivita 3.1.2. Organizovanie verejných zhromaždení**
Úlohy	a) zabezpečenie priestoru a technického vybavenia b) informovanie verejnosti o verejnom zhromaždení (termín, predmet rokovania) c) stanovenie očakávaných hodnôt ukazovateľov splnenia úlohy
Predpokladané náklady	2 000 Sk/rok
Zdroje	finančné zdroje obce (v prípade, ak vzniknú finančné náklady)
Termín realizácie	priebežne
Zodpovednosť	obec
Ukazovatele splnenia úlohy	▪ počet zorganizovaných verejných zhromaždení za rok ▪ spokojnosť obyvateľov s informovanosťou obecným úradom

C. ŽIVOTNÉ PROSTREDIE

PRIORITNÁ OBLASŤ	C. ŽIVOTNÉ PROSTREDIE
Cieľ	Cieľ 1: Zabezpečenie opatrení proti poškodzovaniu životného prostredia.
Opatrenie	Opatrenie 1.1: Odstránenie dôsledkov poškodenia životného prostredia
Aktivita	**Aktivita 1.1.1. Rekultivácia čiernych skládok odpadu**
Úlohy	a) zmapovanie čiernych skládok odpadu všetkého druhu b) stanovenie očakávaných hodnôt ukazovateľov splnenia úlohy c) výber spoločnosti na likvidáciu skládky d) zabezpečenie odvozu odpadu na legalizovanú skládku
Predpokladané náklady	30 000 Sk / rok
Zdroje	finančné zdroje obce
Termín realizácie	priebežne
Zodpovednosť	obec
Ukazovatele splnenia úlohy	▪ množstvo odvezeného odpadu (t)

PRIORITNÁ OBLASŤ	C. ŽIVOTNÉ PROSTREDIE
Cieľ	Cieľ 1: Zabezpečenie opatrení proti poškodzovaniu životného prostredia.
Opatrenie	Opatrenie 1.2: Environmentálna výchova
Aktivita	**Aktivita 1.2.1. Organizácia verejných zhromaždení ohľadom nových právnych predpisov týkajúcich sa zberu a likvidácie odpadu**
Úlohy	a) zabezpečenie priestoru a technického vybavenia b) informovanie verejnosti o verejnom zhromaždení (termín, predmet rokovania) c) stanovenie očakávaných hodnôt ukazovateľov splnenia úlohy
Predpokladané náklady	2 000 Sk/rok
Zdroje	finančné zdroje obce (v prípade, ak vzniknú finančné náklady)
Termín realizácie	priebežne
Zodpovednosť	obec
Ukazovatele splnenia úlohy	▪ počet zorganizovaných verejných zhromaždení za rok

D. CESTOVNÝ RUCH

PRIORITNÁ OBLASŤ	D. CESTOVNÝ RUCH
Cieľ	Cieľ 1: Zvýšenie atraktivity obce Hrubý Šúr pre návštevníkov
Opatrenie	Opatrenie 1.1: Rozvoj miestnych atraktivít
Aktivita	**Aktivita 1.1.1. Revitalizácia štrkoviska na rekreačné účely**
Úlohy	a) zhodnotenie rekreačného potenciálu v okolí štrkoviska b) spracovanie PD c) spracovanie realizačného projektu, stanovenie očakávaných hodnôt ukazovateľov splnenia úlohy d) získanie stavebného povolenia e) zabezpečenie finančných prostriedkov f) výber dodávateľa stavebných a montážnych prác d) realizácia stavby e) kolaudácia stavby
Predpokladané náklady	10 000 000 Sk
Zdroje	Alt. 1 – dotácia BSK, spolufinancovanie obce Alt. 2 – investori Alt. 3 - vlastníci
Termín realizácie	2009 - 2011
Zodpovednosť	obec, investori
Ukazovatele splnenia úlohy	▪ m^2 (ha) upravenej plochy na rekreačné účely ▪ počet novovytvorených služieb pre návštevníkov

PRIORITNÁ OBLASŤ	D. CESTOVNÝ RUCH
Cieľ	Cieľ 1: Zvýšenie atraktivity obce Hrubý Šúr pre návštevníkov
Opatrenie	Opatrenie 1.1: Rozvoj miestnych atraktivít
Aktivita	**Aktivita 1.1.2. Vybudovanie cyklotrás**
Úlohy	a) vypracovanie vyhľadávacej štúdie a štúdie uskutočniteľnosti pre výber najoptimálnejšieho variantu vedenia cyklotrasy v spolupráci so susednými obcami b) rokovanie s majiteľmi pozemkov, cez ktoré budú cyklotrasy vedené g) majetko-právne vysporiadanie dotknutých pozemkov h) spracovanie realizačného projektu, stanovenie očakávaných hodnôt ukazovateľov splnenia úlohy i) získanie stavebného povolenia j) zisk finančných prostriedkov k) výber dodávateľa stavebných prác f) realizácia stavby g) kolaudácia stavby
Predpokladané náklady	2 000 000 Sk
Zdroje	Alt. 1 – dotácia BSK, spolufinancovanie obce Alt. 2 – finančné prostriedky obce
Termín realizácie	2009 - 2011
Zodpovednosť	obec
Ukazovatele splnenia úlohy	▪ m (km) vybudovaných cyklotrás

PRIORITNÁ OBLASŤ	**D. CESTOVNÝ RUCH**
Cieľ	Cieľ 1: Zvýšenie atraktivity obce Hrubý Šúr pre návštevníkov
Opatrenie	Opatrenie 1.2: Rozšírenie stravovacích a ubytovacích služieb
Aktivita	**Aktivita 1.2.1. Výstavba stravovacích a ubytovacích zariadení**
Úlohy	a) zhodnotenie rekreačného potenciálu a potreby rozšírenia ubytovacích a stravovacích kapacít v obci b) spracovanie PD c) spracovanie realizačného projektu, stanovenie očakávaných hodnôt ukazovateľov splnenia úlohy d) získanie stavebného povolenia e) zabezpečenie finančných prostriedkov f) výber dodávateľa stavebných a montážnych prác g) realizácia stavby h) kolaudácia stavby
Predpokladané náklady	3 000 000 Sk
Zdroje	Alt. 1 – dotácia BSK Alt. 2 – investori
Termín realizácie	2009 - 2012
Zodpovednosť	obec, investori
Ukazovatele splnenia úlohy	▪ kapacita ubytovacích a stravovacích zariadení

PRIORITNÁ OBLASŤ	**D. CESTOVNÝ RUCH**
Cieľ	Cieľ 1: Zvýšenie atraktivity obce Hrubý Šúr pre návštevníkov
Opatrenie	Opatrenie 1.2: Rozšírenie stravovacích a ubytovacích služieb
Aktivita	**Aktivita 1.2.2. Rekonštrukcia budovy starej školy**
Úlohy	a) vypracovanie odborného technického posudku skutkového stavu objektu so zameraním existujúceho stavu objektu b) spracovanie PD c) spracovanie realizačného projektu, stanovenie očakávaných hodnôt ukazovateľov splnenia úlohy d) získanie stavebného povolenia e) zabezpečenie finančných prostriedkov f) výber dodávateľa stavebných a montážnych prác g) realizácia stavby h) kolaudácia stavby
Predpokladané náklady	5 000 000 Sk
Zdroje	Alt. 1 – dotácia BSK, spolufinancovanie obce Alt. 2 – investori Alt. 3 – finančné prostriedky obce
Termín realizácie	2009 - 2012
Zodpovednosť	obec, investori
Ukazovatele splnenia úlohy	▪ m^2 zrekonštruovanej plochy

E. ĽUDSKÉ ZDROJE

PRIORITNÁ OBLASŤ	E. ĽUDSKÉ ZDROJE
Cieľ	1. Rozvoj kultúrno-spoločenských a športových aktivít
Opatrenie	1.1. Zlepšenie podmienok pre rozvoj športových aktivít
Aktivita	**1.1.1. Rekonštrukcia a dostavba športového areálu**
Úlohy	a) vypracovanie odborného technického posudku skutkového stavu objektu so zameraním existujúceho stavu objektu b) návrh alternatív rekonštrukcie a dostavby objektu c) spracovanie PD d) spracovanie realizačného projektu, stanovenie očakávaných hodnôt ukazovateľov splnenia úlohy e) získanie stavebného povolenia f) zabezpečenie finančných prostriedkov g) výber dodávateľa stavebných a montážnych prác h) realizácia stavby i) kolaudácia stavby j) zabezpečenie vybavenia športového areálu a okolia
Predpokladané náklady	33 000 000,- Sk
Zdroje	Alt. 1 – ŠF OP Bratislavský kraj, spolufinancovanie obce Alt. 2 – investori, PPP[1] Alt. 3 – finančné zdroje obce
Termín realizácie	2007-2008
Zodpovednosť	obec, investori
Ukazovatele splnenia úlohy	▪ m^2 zrekonštruovanej plochy ▪ m^2 novovybudovanej plochy ▪ návštevnosť športového areálu ▪ počet športových akcií ▪ spokojnosť obyvateľov s kvalitou športového areálu

[1] PPP - „public private partnership“ – spolupráca a spoluúčasť verejného a súkromného sektora

PRIORITNÁ OBLASŤ	**E. ĽUDSKÉ ZDROJE**
Cieľ	1. Rozvoj kultúrno-spoločenských a športových aktivít
Opatrenie	1.2. Organizovanie športových akcií
Aktivita	**1.2.1. Organizovanie akcie – pohár starostu vo futbale**
Úlohy	a) stanovenie termínu akcie b) vypracovanie programu c) oslovenie účastníkov akcie a futbalových tímov d) oslovenie sponzorov e) informovanie verejnosti o akcii a propagácia f) zabezpečenie futbalového areálu g) zabezpečenie cien, občerstvenia, výzdoby h) zabezpečenie technického vybavenia (ozvučenie, zdravotník) i) stanovenie očakávaných hodnôt ukazovateľov splnenia úlohy
Predpokladané náklady	7.000 Sk na 1 akciu
Zdroje	Alt. 1 – INTERREG IIIA, spolufinancovanie obce Alt. 2 – sponzori Alt. 3 – finančné zdroje obce
Termín realizácie	ročne
Zodpovednosť	obec
Ukazovatele splnenia úlohy	▪ počet účastníkov ▪ spokojnosť účastníkov s akciou

PRIORITNÁ OBLASŤ	**E. ĽUDSKÉ ZDROJE**
Cieľ	1. Rozvoj kultúrno-spoločenských a športových aktivít
Opatrenie	1.2. Organizovanie športových akcií
Aktivita	**1.2.2. Organizovanie akcie – stolnotenisový turnaj**
Úlohy	a) stanovenie termínu akcie b) vypracovanie programu c) oslovenie účastníkov akcie a stolnotenisových tímov d) oslovenie sponzorov e) informovanie verejnosti o akcii a propagácia f) zabezpečenie areálu a potrebného vybavenia g) zabezpečenie cien, občerstvenia, výzdoby h) zabezpečenie technického vybavenia i) stanovenie očakávaných hodnôt ukazovateľov splnenia úlohy
Predpokladané náklady	5.000 Sk na 1 akciu
Zdroje	Alt. 1 – INTERREG IIIA, spolufinancovanie obce Alt. 2 – sponzori Alt. 3 – finančné zdroje obce
Termín realizácie	ročne
Zodpovednosť	obec
Ukazovatele splnenia úlohy	▪ počet účastníkov ▪ spokojnosť účastníkov s akciou

PRIORITNÁ OBLASŤ	E. ĽUDSKÉ ZDROJE
Cieľ	1. Rozvoj kultúrno-spoločenských a športových aktivít
Opatrenie	1.2. Organizovanie športových akcií
Aktivita	**1.2.3. Organizovanie akcie – športový deň detí**
Úlohy	a) stanovenie termínu akcie b) vypracovanie programu c) oslovenie účastníkov akcie d) oslovenie sponzorov e) informovanie verejnosti o akcii a propagácia f) zabezpečenie areálu a potrebného vybavenia g) zabezpečenie cien, darčekov pre deti, občerstvenia, výzdoby h) zabezpečenie technického vybavenia (ozvučenie, zdravotník) i) stanovenie očakávaných hodnôt ukazovateľov splnenia úlohy
Predpokladané náklady	10.000 Sk na 1 akciu
Zdroje	Alt. 1 – INTERREG IIIA, spolufinancovanie obce Alt. 2 – sponzori Alt. 3 – finančné zdroje obce
Termín realizácie	ročne
Zodpovednosť	Obec
Ukazovatele splnenia úlohy	▪ počet účastníkov ▪ spokojnosť účastníkov s akciou

PRIORITNÁ OBLASŤ	E. ĽUDSKÉ ZDROJE
Cieľ	1. Rozvoj kultúrno-spoločenských a športových aktivít
Opatrenie	1.3. Podpora kultúrnych a spoločenských akcií
Aktivita	**1.3.1. Organizovanie akcie - Hodová zábava**
Úlohy	a) stanovenie termínu akcie b) vypracovanie programu akcie c) oslovenie sponzorov d) oslovenie možných účinkujúcich a moderátora akcie e) informovanie verejnosti o akcii a propagácia f) zabezpečenie areálu a potrebného vybavenia g) výber ponuky jedál a nápojov pre zúčastnených h) zabezpečenie technického vybavenia (ozvučenie, výzdoba, upratovanie) i) stanovenie očakávaných hodnôt ukazovateľov splnenia úlohy
Predpokladané náklady	20.000 Sk na 1 akciu
Zdroje	Alt. 1 – INTERREG IIIA, spolufinancovanie obce Alt. 2 – sponzori Alt. 3 – finančné zdroje obce
Termín realizácie	ročne
Zodpovednosť	obec
Ukazovatele splnenia úlohy	▪ počet účastníkov ▪ spokojnosť účastníkov s akciou

PRIORITNÁ OBLASŤ	**E. ĽUDSKÉ ZDROJE**
Cieľ	1. Rozvoj kultúrno-spoločenských a športových aktivít
Opatrenie	1.3. Podpora kultúrnych a spoločenských akcií
Aktivita	**1.3.2. Organizovanie akcie - MDD**
Úlohy	a) vypracovanie programu akcie b) oslovenie sponzorov c) oslovenie možných účinkujúcich a moderátora akcie d) informovanie verejnosti o akcii a propagácia e) zabezpečenie priestorov a potrebného vybavenia f) zabezpečenie darčekov pre deti g) zabezpečenie technického vybavenia (ozvučenie, výzdoba, občerstvenie, upratovanie, zdravotník) h) stanovenie očakávaných hodnôt ukazovateľov splnenia úlohy
Predpokladané náklady	5.000 Sk na 1 akciu
Zdroje	Alt. 1 – INTERREG IIIA, spolufinancovanie obce Alt. 2 – sponzori Alt. 3 – finančné zdroje obce
Termín realizácie	každoročne koncom mája – začiatkom júna
Zodpovednosť	obec
Ukazovatele splnenia úlohy	▪ počet účastníkov ▪ spokojnosť účastníkov s akciou

PRIORITNÁ OBLASŤ	**E. ĽUDSKÉ ZDROJE**
Cieľ	1. Rozvoj kultúrno-spoločenských a športových aktivít
Opatrenie	1.3. Podpora kultúrnych a spoločenských akcií
Aktivita	**1.3.3. Organizovanie akcie - Deň matiek**
Úlohy	a) vypracovanie programu akcie b) oslovenie sponzorov c) oslovenie možných účinkujúcich a moderátora akcie d) informovanie verejnosti o akcii a propagácia e) zabezpečenie priestorov a potrebného vybavenia f) zabezpečenie darčekov pre matky g) zabezpečenie technického vybavenia (ozvučenie, výzdoba, občerstvenie, upratovanie) h) stanovenie očakávaných hodnôt ukazovateľov splnenia úlohy
Predpokladané náklady	5.000 Sk na 1 akciu
Zdroje	Alt. 1 – INTERREG IIIA, spolufinancovanie obce Alt. 2 – sponzori Alt. 3 – finančné zdroje obce
Termín realizácie	každoročne v mesiaci máj
Zodpovednosť	obec
Ukazovatele splnenia úlohy	▪ počet účastníkov ▪ spokojnosť účastníkov s akciou

PRIORITNÁ OBLASŤ	**E. ĽUDSKÉ ZDROJE**
Cieľ	1. Rozvoj kultúrno-spoločenských a športových aktivít
Opatrenie	1.3. Podpora kultúrnych a spoločenských akcií
Aktivita	**1.3.4. Organizovanie akcie - Tekvicové oslavy**
Úlohy	a) vypracovanie programu akcie b) oslovenie sponzorov c) oslovenie možných účinkujúcich a moderátora akcie d) informovanie verejnosti o akcii a propagácia e) zabezpečenie priestorov/areálu a potrebného vybavenia f) zabezpečenie cien pre výhercov g) zabezpečenie technického vybavenia (ozvučenie, výzdoba, občerstvenie, upratovanie) h) stanovenie očakávaných hodnôt ukazovateľov splnenia úlohy
Predpokladané náklady	8.000 Sk na 1 akciu
Zdroje	Alt. 1 – INTERREG IIIA, spolufinancovanie obce Alt. 2 – sponzori Alt. 3 – finančné zdroje obce
Termín realizácie	každoročne v mesiaci november
Zodpovednosť	obec
Ukazovatele splnenia úlohy	▪ počet účastníkov ▪ spokojnosť účastníkov s akciou

PRIORITNÁ OBLASŤ	**E. ĽUDSKÉ ZDROJE**
Cieľ	1. Rozvoj kultúrno-spoločenských a športových aktivít
Opatrenie	1.3. Podpora kultúrnych a spoločenských akcií
Aktivita	**1.3.5. Organizovanie akcie - Mikuláš**
Úlohy	a) oslovenie sponzorov b) oslovenie možných účinkujúcich c) zabezpečenie darčekov pre deti a obyvateľov obce d) zabezpečenie technického vybavenia (ozvučenie, občerstvenie, upratovanie) e) stanovenie očakávaných hodnôt ukazovateľov splnenia úlohy
Predpokladané náklady	6.000 Sk na 1 akciu
Zdroje	Alt. 1 – sponzori Alt. 2 – finančné zdroje obce
Termín realizácie	každoročne začiatkom decembra
Zodpovednosť	obec
Ukazovatele splnenia úlohy	▪ počet zúčastnených obyvateľov a detí ▪ spokojnosť účastníkov s akciou

PRIORITNÁ OBLASŤ	E. ĽUDSKÉ ZDROJE
Cieľ	1. Rozvoj kultúrno-spoločenských a športových aktivít
Opatrenie	1.4. Podpora činnosti záujmových spolkov a združení
Aktivita	**1.4.1. Zriadenie klubu dôchodcov**
Úlohy	a) zistenie záujmu o zriadenie klubu dôchodcov, oslovenie dôchodcov žijúcich v obci ako i v blízkom okolí b) zabezpečenie priestorov pre činnosť klubu dôchodcov c) výber osoby, ktorá bude klub viesť d) vypracovanie harmonogramu činností klubu e) informovanie verejnosti o zriadení klubu dôchodcov v obci f) stanovenie očakávaných hodnôt ukazovateľov splnenia úlohy
Predpokladané náklady	20 000 Sk - zriaďovacie náklady 5 000/rok Sk - prevádzkové náklady
Zdroje	Alt. 1 – finančné zdroje obce Alt. 2 – členské príspevky
Termín realizácie	2007 - 2010
Zodpovednosť	obec, dôchodcovia
Ukazovatele splnenia úlohy	▪ počet členov klubu dôchodcov

PRIORITNÁ OBLASŤ	E. ĽUDSKÉ ZDROJE
Cieľ	1. Rozvoj kultúrno-spoločenských a športových aktivít
Opatrenie	1.4. Podpora činnosti záujmových spolkov a združení
Aktivita	**1.4.2. Podpora skautingu v obci – zriadenie zboru skautov**
Úlohy	a) zistenie záujmu o zriadenie zboru skautov, oslovenie miestnych škôl b) výber osoby, ktorá bude zbor viesť c) zabezpečenie priestorov pre činnosť zboru skautov d) zriedenie zboru skautov a skautiek v obci e) vypracovanie harmonogramu činností f) informovanie verejnosti o zriadení zboru skautov g) stanovenie očakávaných hodnôt ukazovateľov splnenia úlohy
Predpokladané náklady	10 000 Sk - zriaďovacie náklady .5 000,- Sk/rok - prevádzkové náklady
Zdroje	Alt. 1 – finančné zdroje obce Alt. 2 – členské príspevky Alt. 3 – grantové zdroje
Termín realizácie	2007 - 2010
Zodpovednosť	obec, mládež
Ukazovatele splnenia úlohy	▪ počet členov zboru skautov

PRIORITNÁ OBLASŤ	E. ĽUDSKÉ ZDROJE
Cieľ	2. Rozvoj vzdelávacích aktivít
Opatrenie	2.1. Organizovanie jazykových kurzov
Aktivita	**2.1.1. Kurz anglického jazyka pre začiatočníkov**
Úlohy	a) výber poskytovateľa kurzu anglického jazyka pre začiatočníkov b) informovanie verejnosti o výučbe kurzu anglického jazyka pre začiatočníkov c) zabezpečenie priestorov pre výučbu anglického jazyka pre začiatočníkov d) výučba a testovanie účastníkov kurzu e) stanovenie očakávaných hodnôt ukazovateľov splnenia úlohy
Predpokladané náklady	1.000 Sk / lekcia pre cca 10 účastníkov (1 lekcia za týždeň – za rok cca 40 lekcií = 40.000 Sk za rok)
Zdroje	Alt. 1 – ŠF OP Vzdelávanie/Moderné vzdelávanie pre znalostnú spoločnosť pre Bratislavský kraj, spolufinancovanie obce Alt. 2 – finančné zdroje obce
Termín realizácie	2008 - 2010
Zodpovednosť	obec
Ukazovatele splnenia úlohy	▪ počet prihlásených účastníkov kurzu ▪ počet úspešných účastníkov kurzu

PRIORITNÁ OBLASŤ	E. ĽUDSKÉ ZDROJE
Cieľ	2. Rozvoj vzdelávacích aktivít
Opatrenie	2.1. Organizovanie jazykových kurzov
Aktivita	**2.1.2. Kurz anglického jazyka pre mierne pokročilých**
Úlohy	a) výber poskytovateľa kurzu anglického jazyka pre mierne pokročilých b) informovanie verejnosti o výučbe kurzu anglického jazyka pre mierne pokročilých c) zabezpečenie priestorov pre výučbu anglického jazyka pre mierne pokročilých d) výučba a testovanie účastníkov kurzu e) stanovenie očakávaných hodnôt ukazovateľov splnenia úlohy
Predpokladané náklady	1.000 Sk / lekcia pre cca 10 účastníkov (1 lekcia za týždeň – za rok cca 40 lekcií = 40.000 Sk za rok)
Zdroje	Alt. 1 – ŠF OP Vzdelávanie/Moderné vzdelávanie pre znalostnú spoločnosť pre Bratislavský kraj, spolufinancovanie obce Alt. 2 – finančné zdroje obce
Termín realizácie	2008 - 2010
Zodpovednosť	obec
Ukazovatele splnenia úlohy	▪ počet prihlásených účastníkov kurzu ▪ počet úspešných účastníkov kurzu

PRIORITNÁ OBLASŤ	E. ĽUDSKÉ ZDROJE
Cieľ	2. Rozvoj vzdelávacích aktivít
Opatrenie	2.2. Organizovanie počítačových kurzov
Aktivita	**2.2.1. Kurz - Základy informačných technológií a používanie počítača**
Úlohy	a) výber poskytovateľa kurzu ,,Základy informačných technológií a používanie počítača“ b) informovanie verejnosti o výučbe kurzu ,,Základy informačných technológií a používanie počítača“ c) zabezpečenie priestorov pre výučbu kurzu ,,Základy informačných technológií a používanie počítača“ d) výučba a testovanie účastníkov kurzu e) stanovenie očakávaných hodnôt ukazovateľov splnenia úlohy
Predpokladané náklady	2.000 Sk / účastník
Zdroje	Alt. 1 – ŠF OP Vzdelávanie/Moderné vzdelávanie pre znalostnú spoločnosť pre Bratislavský kraj, spolufinancovanie obce Alt. 2 – finančné zdroje obce
Termín realizácie	2008 - 2010
Zodpovednosť	obec
Ukazovatele splnenia úlohy	▪ počet prihlásených účastníkov kurzu ▪ počet úspešných účastníkov kurzu

PRIORITNÁ OBLASŤ	E. ĽUDSKÉ ZDROJE
Cieľ	2. Rozvoj vzdelávacích aktivít
Opatrenie	2.2. Organizovanie počítačových kurzov
Aktivita	**2.2.2. Kurz – MS Word**
Úlohy	a) výber poskytovateľa kurzu ,,MS Word“ b) informovanie verejnosti o výučbe kurzu ,,MS Word“ c) zabezpečenie priestorov pre výučbu kurzu ,,MS Word“ d) výučba a testovanie účastníkov kurzu e) stanovenie očakávaných hodnôt ukazovateľov splnenia úlohy
Predpokladané náklady	2.000 Sk / účastník
Zdroje	Alt. 1 – ŠF OP Vzdelávanie/Moderné vzdelávanie pre znalostnú spoločnosť pre Bratislavský kraj, spolufinancovanie obce Alt. 2 – finančné zdroje obce
Termín realizácie	2008 - 2010
Zodpovednosť	obec
Ukazovatele splnenia úlohy	▪ počet prihlásených účastníkov kurzu ▪ počet úspešných účastníkov kurzu

PRIORITNÁ OBLASŤ	**E. ĽUDSKÉ ZDROJE**
Cieľ	2. Rozvoj vzdelávacích aktivít
Opatrenie	2.2. Organizovanie počítačových kurzov
Aktivita	**2.2.3. Kurz – MS Excel**
Úlohy	a) výber poskytovateľa kurzu ,,MS Excel“ b) informovanie verejnosti o výučbe kurzu ,,MS Excel“ c) zabezpečenie priestorov pre výučbu kurzu ,,MS Excel“ d) výučba a testovanie účastníkov kurzu e) stanovenie očakávaných hodnôt ukazovateľov splnenia úlohy
Predpokladané náklady	2.000 Sk / účastník
Zdroje	Alt. 1 – ŠF OP Vzdelávanie/Moderné vzdelávanie pre znalostnú spoločnosť pre Bratislavský kraj, spolufinancovanie obce Alt. 2 – finančné zdroje obce
Termín realizácie	2008 - 2010
Zodpovednosť	obec
Ukazovatele splnenia úlohy	▪ počet prihlásených účastníkov kurzu ▪ počet úspešných účastníkov kurzu

PRIORITNÁ OBLASŤ	**E. ĽUDSKÉ ZDROJE**
Cieľ	2. Rozvoj vzdelávacích aktivít
Opatrenie	2.2. Organizovanie počítačových kurzov
Aktivita	**2.2.4. Kurz – MS Outlook**
Úlohy	f) výber poskytovateľa kurzu ,,MS Outlook“ g) informovanie verejnosti o výučbe kurzu ,,MS Outlook“ h) zabezpečenie priestorov pre výučbu kurzu ,,MS Outlook“ i) výučba a testovanie účastníkov kurzu j) stanovenie očakávaných hodnôt ukazovateľov splnenia úlohy
Predpokladané náklady	2.000 Sk / účastník
Zdroje	Alt. 1 – ŠF OP Vzdelávanie/Moderné vzdelávanie pre znalostnú spoločnosť pre Bratislavský kraj, spolufinancovanie obce Alt. 2 – finančné zdroje obce
Termín realizácie	2008 - 2010
Zodpovednosť	obec
Ukazovatele splnenia úlohy	▪ počet prihlásených účastníkov kurzu ▪ počet úspešných účastníkov kurzu

PRIORITNÁ OBLASŤ	**E. ĽUDSKÉ ZDROJE**
Cieľ	2. Rozvoj vzdelávacích aktivít
Opatrenie	2.2. Organizovanie počítačových kurzov
Aktivita	**2.2.5. Kurz – Elektronická komunikácia (internet)**
Úlohy	a) výber poskytovateľa kurzu ,,Elektronická komunikácia (internet)“ b) informovanie verejnosti o výučbe kurzu ,,Elektronická komunikácia (internet)“ c) zabezpečenie priestorov pre výučbu kurzu ,,Elektronická komunikácia (internet)“ d) výučba a testovanie účastníkov kurzu e) stanovenie očakávaných hodnôt ukazovateľov splnenia úlohy
Predpokladané náklady	2.000 Sk / účastník
Zdroje	Alt. 1 – ŠF OP Vzdelávanie/Moderné vzdelávanie pre znalostnú spoločnosť pre Bratislavský kraj, spolufinancovanie obce Alt. 2 – finančné zdroje obce
Termín realizácie	2008 - 2010
Zodpovednosť	obec
Ukazovatele splnenia úlohy	▪ počet prihlásených účastníkov kurzu ▪ počet úspešných účastníkov kurzu

Použité skratky:

PD projektová dokumentácia
VO verejné obstarávanie podľa platných predpisov
ŠF štrukturálne fondy Európskej únie
OP operačný program
Alt. alternatíva

11. Monitoring

Program hospodárskeho a sociálneho rozvoja je dokument živý, prístupný a adaptabilný na meniace sa podmienky. Je v ňom síce stanovená určitá línia rozvoja obce, ktorá definuje smerovanie obce v najbližších rokoch. Poukazuje na to, ktoré priority je z hľadiska stanovených cieľov potrebné naplniť tak, aby sa zabezpečil trvalo udržateľný rozvoj obce. Všetky zmeny v dokumente schvaľuje obecné zastupiteľstvo, ktoré zároveň kontroluje, monitoruje a hodnotí plnenie stanovených cieľov tohto strategického plánu. Realizáciu jednotlivých opatrení koordinuje starosta obce.

Popis činnosti monitorovacieho výboru:

1. spracovať monitorovaciu správu PHSR za príslušný rok každoročne v termíne do 1. marca nasledujúceho roku
2. prezentácia monitorovacej správy pred obecným zastupiteľstvom
3. stanoviť hodnoty ukazovateľov pre jednotlivé aktivity
4. zabezpečiť informovanosť verejnosti o programe a jeho plnení
5. aktualizácia PHSR na základe výsledkov monitorovacej správy prípadne podnetov obecného zastupiteľstva

Súčasťou monitorovacej správy sú monitorovacie formuláre, ktoré sa vypĺňajú pre každú aktivitu samostatne. V monitorovacom formulári sa sleduje najmä miera plnenia danej aktivity v porovnaní s plánovanými hodnotami ukazovateľov.

Monitorovací formulár:

Označenie oblasti	**Číslo aktivity**	**Názov aktivity**			
ukazovatele		**plánovaná hodnota**	**splnená hodnota**	**(%)**	**spôsob overenia[1]**
1					
2					
3					
4					
5					
slovné ohodnotenie plnenia aktivity					
Celkové vyjadrenie plnenia aktivity v %:					

[1]Príklad možných spôsobov overenia plnenia stanovených ukazovateľov:
A – dotazník (prieskum verejnej mienky)
B – stanovené dodávateľom tovarov a služieb
C – počet rozdaných označení účastníkom

Program hospodárskeho a sociálneho rozvoja obce Hrubý Šúr bude po schválení jeho znenia v obecnom zastupiteľstve zverejnený na internetovej stránke obce (www.hruby-sur.sk) a v tlačenej forme verejne prístupný na Obecnom úrade Hrubý Šúr. Rovnako bude zverejňovaná každoročne spracovaná Monitorovacia správa o plnení stanovených cieľov.

12. Nadväznosť na strategické dokumenty

Program hospodárskeho a sociálneho rozvoja obce Hrubý Šúr je tvorený súhrnom aktivít v rámci opatrení, ktoré pomáhajú napĺňať ciele definovaných prioritných oblastí. V Programe hospodárskeho a sociálneho rozvoja obce Hrubý Šúr sú definovaných prioritných oblastí:

A. Základná infraštruktúra
B. Občianska vybavenosť
C. Životné prostredie
D. Cestovný ruch
E. Ľudské zdroje

Stanovené ciele Programu hospodárskeho a sociálneho rozvoja obce Hrubý Šúr sú v súlade s cieľmi regionálneho rozvoja určenými na nadnárodnej, národnej, regionálnej i lokálnej úrovni, ktoré sú definované v nasledovných dokumentoch:

Dokumenty nadnárodnej úrovne

Tretia správa o ekonomickej a sociálnej súdržnosti Európskej komisie

V Tretej správe o ekonomickej a sociálnej súdržnosti Európskej komisie je navrhnutá úzka skupina kľúčových oblastí pre ďalší rozvoj, a to: inovácie a ekonomika založená na vedomostiach, životné prostredie a predchádzanie rizikám, prístupnosť a služby všeobecného ekonomického charakteru. Program hospodárskeho a sociálneho rozvoja obce Hrubý Šúr sa zameriava prioritne na oblasti vytýčené ako kľúčové pre nové formy kohéznej politiky EÚ po roku 2006, čím sleduje dlhodobé trendy v európskom meradle.

Pre transparentnejší a jednoduchší systém plnenia programov boli priority Európskeho spoločenstva rozdelené do troch oblastí:

- Konvergencia,
- Európska územná spolupráca,
- Konkurencieschopnosť regiónov a zamestnanosť.

V rámci prioritnej oblasti Konvergencia sú definované nasledovné aktivity, na ktoré nadväzujú aj aktivity tohto programu:

- Inovácie a ekonomika založená na vedomostiach:
  - podpora podnikania,
  - miestna infraštruktúra,
  - informačná spoločnosť,
  - cestovný ruch a investície do kultúry,
- Prístupnosť a služby všeobecného ekonomického charakteru:
  - doprava, telekomunikácie a energetika vrátane transeurópskych sietí,
- Životné prostredie a predchádzanie rizikám:
  - podporné opatrenia na prevenciu pred prírodnými a technologickými rizikami.

Dokumenty národnej úrovne

Národný strategický referenčný rámec a operačné programy v ňom zadefinované

Aktivity uvedených prioritných oblastí sú stanovené podľa potrieb a požiadaviek obyvateľov obce, a zároveň sú v súlade so strategickým dokumentom Slovenskej republiky – Národným strategickým referenčným rámcom (NSRR).

Vízia hospodárskeho a sociálneho rozvoja SR je špecifikovaná ako celková konvergencia ekonomiky SR k priemeru EÚ 15, cestou trvalo udržateľného rozvoja. Strategický cieľ, ktorý je zadefinovaný v Národnom strategickom referenčnom rámci, je výrazne zvýšiť do roku 2013 konkurencieschopnosť a výkonnosť regiónov a slovenskej ekonomiky pri rešpektovaní trvalo udržateľného rozvoja. Uvedená vízia a strategický cieľ sú stanovené s cieľom zabezpečenia vyššej kvality života obyvateľov Slovenskej republiky a zvýšenia jej atraktívnosti pre návštevníkov. Pri

sledovaní napĺňania tohto cieľa sú zadefinované aj vyššie spomínané prioritné aktivity PHSR obce Hrubý Šúr. Realizovaním zadefinovaných aktivít sa skvalitní život obyvateľov a vytvoria sa podmienky pre rozvoj podnikateľských a turistických aktivít.

Pri návrhu financovania aktivít PHSR obce Hrubý Šúr sme vychádzali len z návrhu NSRR a operačných programov vzhľadom k tomu, že v období tvorby tohto dokumentu nebola zverejnená konečná verzia NSRR a jeho operačné programy schválená Európskou úniou.

Stratégia rozvoja konkurencieschopnosti Slovenska do roku 2010 - Lisabonská stratégia pre Slovensko

V Lisabonskej stratégii pre Slovensko sú špecifikované štyri kľúčové oblasti, na ktoré by sa Slovenská republika mala zameriavať so sledovaním cieľa zlepšovania životných podmienok a konkurencieschopnosti. Jednou z kľúčových oblastí sú ľudské zdroje a vzdelávanie na ktoré je zameraná v rámci PHSR obce Hrubý Šúr posledná aktivita.

MINERVA

Minerva je oficiálny vládny program rozvoja znalostnej ekonomiky na Slovensku. Cieľom Minervy je vyvíjať aktivity na podporu rozvoja tzv. znalostnej ekonomiky na Slovensku, ktorá sa považuje za jedinú cestu ako na Slovensku čo najrýchlejšie dosiahnuť a dlhodobo udržať životnú úroveň typickú pre najvyspelejšie západoeurópske krajiny. Uvedený vládny program je založený na Stratégii konkurencieschopnosti Slovenska do roku 2010: Národnej lisabonskej stratégii. Je zameraný na štyri základné oblasti:

- informačná spoločnosť
- inovácie, veda a výskum
- investície do ľudí a vzdelávania
- podnikateľské prostredie

Podpora znalostnej ekonomiky a rozvoja ľudských zdrojov je zakotvená práve v poslednej prioritnej oblasti (E. Ľudské zdroje) v rámci dokumentu PHSR Hrubý Šúr.

.

KURS 2001 – Koncepcia územného rozvoja Slovenska 2001

V Koncepcii územného rozvoja Slovenska 2001 bolo stanovených niekoľko základných cieľov. Jednými z nich sú aj nasledovné:

- Podpora rovnovážneho sídelného rozvoja vrátane rozvoja vidieka,
- Zabezpečenie rovnocennej dostupnosti k infraštruktúram,
- Ochrana a tvorba životného prostredia, prírodného a kultúrneho dedičstva.

PHSR obce Hrubý Šúr plne rešpektuje a je v súlade s uvedenými cieľmi. Premieta ich do vytýčených prioritných aktivít v rámci oblastí základná infraštruktúra, občianska vybavenosť a životné prostredie.

Stratégia, zásady a priority štátnej environmentálnej politiky

Zásadou vytýčenou v spomínanom dokumente je aj minimalizácia vzniku, využívanie a správne zneškodňovanie odpadov. Na túto zásadu sa zameriavajú aj aktivity 1.1.1 Rekultivácia čiernych skládok odpadu, 1.2.1 Organizácia verejných zhromaždení ohľadom nových právnych predpisov týkajúcich sa zberu a likvidácie odpadu v rámci prioritnej oblasti C. Životné prostredie.

Dokumenty regionálnej úrovne

Stratégia rozvoja Bratislavského samosprávneho kraja

Strategickým zámerom definovaným v Stratégii rozvoja Bratislavského samosprávneho kraja je „Všestranný rozvoj územia v záujme zvýšenia kvality života jeho obyvateľov a v súlade s princípmi trvalo udržateľného rozvoja.“. PHSR obce Hrubý Šúr plne podporuje cieľ Stratégie rozvoja BSK prostredníctvom aktivít v rámci jednotlivých prioritných oblastí, ktoré pomôžu zlepšiť život obyvateľov a prispieť k zatraktívneniu oblasti pre podnikateľov a turistov.

Nadväznosť PHSR obce Hrubý Šúr a Stratégie rozvoja BSK sa dá určiť v nasledovných cieľoch a prioritách:

1. Hospodársky rozvoj

1.3 Rozvoj sektoru služieb vrátane dopravy a obchodu a ich konkurencieschopnosti

2. Rozvoj dopravy a technickej infraštruktúry

2.1 Zvýšenie technickej úrovne a modernizácia cestnej a železničnej dopravnej infraštruktúry

2.3 Rozvoj osobnej prímestskej, mestskej a cyklistickej dopravy

2.4 Dobudovanie inžinierskych sietí technickej infraštruktúry v obciach na území regiónu

3. Trvalo udržateľný rozvoj vidieka a poľnohospodárstva

3.1 Obnova a rozvoj dediny a vidieckych oblastí, ako aj zachovanie vidieckeho kultúrneho dedičstva

4. Rozvoj cestovného ruchu a rekreácie

4.4 Rast podnikania v cestovnom ruchu

4.5 Rast konkurencieschopnosti cestovného ruchu kraja

5. Ochrana životného prostredia

5.2 Zdokonalenie odpadového hospodárstva so zameraním na zvýšenie využiteľnosti odpadov a odstraňovanie starých záťaží

5.4. Environmentálna osveta, výchova a vzdelávanie

6. Rozvoj ľudských zdrojov a sociálny rozvoj

6.4 Rozvoj kultúrnych, športových aktivít a aktivít voľného času

Dokumenty lokálnej úrovne

Okrem nadväznosti PHSR obce Hrubý Šúr na strategické dokumenty regionálneho rozvoja treba spomenúť, že navrhovaná stratégia rozvoja vychádza aj z územnoplánovacích dokumentov na regionálnej úrovni (Územný plán VÚC Bratislavského kraja – zmeny a doplnky 1/2005). Územný plán obce Hrubý Šúr bol vytváraný paralelne s tvorbou PHSR, a tým je zachovaná požiadavka nadväznosti spomínaných dokumentov na lokálnej úrovni.

Záver

Program hospodárskeho a sociálneho rozvoja obce Hrubý Šúr predstavuje nástroj na efektívne riadenie rozvoja obce prostredníctvom navrhovaných opatrení na riešenie akútnych problémov obce a jej obyvateľov, ale aj na využitie definovaných potenciálov ďalšieho rozvoja obce. Vypracovanie programu prispeje k splneniu jedného zo základných princípov regionálnej politiky, ktorým je princíp programovania. Vypracovanie takéhoto dokumentu vyplýva zo zákona č. 503/2001 Z.z. o podpore regionálneho rozvoja v znení neskorších predpisov, podľa ktorého sa podpora regionálneho rozvoja na úrovni obce uskutočňuje v súlade s programom hospodárskeho a sociálneho rozvoja obce.

Zámerom bolo špecifikovať problémové oblasti, vytvoriť podmienky pre efektívnejšie využívanie finančných zdrojov pri realizácii prioritných opatrení a naštartovať tak proces trvalo udržateľného rozvoja Hrubého Šúra. Dokument Program hospodárskeho a sociálneho rozvoja obce Hrubý Šúr bol vypracovaný pre časový horizont 5 rokov (obdobie 2007 – 2013) v úzkej spolupráci spracovateľov dokumentu a pracovnej skupiny vytvorenej zo zástupcov obce.

V rámci prípravnej fázy sa uskutočnilo úvodné stretnutie spracovateľov dokumentu a starostu obce, kde sa obe strany dohodli na postupe prác v rámci procesu tvorby dokumentu a spôsobe vzájomnej spolupráce v oblasti získavania potrebných informácií a podkladov. Realizačná fáza zahŕňala spracovanie všeobecnej analýzy súčasnej situácie obce Hrubý Šúr v období júl – august 2006. Pri spracovaní analýzy boli použité všetky verejne dostupné údaje a informácie, vychádzalo sa najmä z údajov Štatistického úradu SR, z obecných dokumentov, z prieskumov a rozborov pre územný plán obce Hrubý Šúr, z historických dokumentov a v neposlednej rade z internetovej stránky obce (www.hruby-sur.sk). Všetky dostupné údaje boli zapracované do textu, tabuliek a grafov v členení podľa rôznych kritérií tak, aby čo najlepšie vystihovali východiskovú situáciu obce Hrubý Šúr pre tvorbu programu strategického rozvoja na najbližšie obdobie. Cieľom spracovania všeobecnej analýzy bolo poskytnúť zástupcom vedenia obce podklady pre reálne rozhodovanie o smerovaní ďalšieho rozvoja obce. V tejto fáze sa uskutočnil aj prieskum verejnej mienky (formou dotazníkov), kde mohli občania vyjadriť svoje názory na kvality a negatíva života v obci ako i nápady na ďalšie zveľaďovanie obce Hrubý Šúr a tým aj zvýšenie kvality života v tejto obci.

Z hľadiska štruktúry bol dokument rozčlenený na 12 základných častí. V časti č.1 až 7 je podrobne analyzovaný aktuálny stav jednotlivých oblastí každodenného života obce. V časti č.8 je súhrn informácii získaných z prieskumu verejnej mienky obyvateľov Hrubého Šúra, na základe ktorých bola zostavená SWOT analýza (analýzy kladov a záporov, príležitostí a ohrození) v časti č.9. Dôležitou časťou je časť č.10 – Stratégia rozvoja obce, v ktorej je zadefinovaná vízia obce na plánovacie obdobie 5 rokov a strategické opatrenia s konkrétnymi aktivitami v prioritných oblastiach, ktoré treba uskutočniť, aby sa stanovený cieľ na rozvoj obce Hrubý Šúr splnil. Vykonateľnosť jednotlivých opatrení a tým dosiahnutie stanovených cieľov bude závisieť od mnohých faktorov, najkritickejším prvkom je finančná náročnosť jednotlivých priorít, preto je pri realizácii konkrétnych aktivít počítané s alternatívnym riešením zdroja financovania. Spôsob kontroly nad plnením stanovených cieľov je popísaný v časti č.11 Monitoring. V časti č.12 Nadväznosť na strategické dokumenty je zdokumentovaný fakt, že výsledný PHSR obce Hrubý Šúr úzko súvisí so strategickými dokumentmi na všetkých úrovniach riadenia SR a jeho ciele sa prelínajú s cieľmi vyšších územných celkov ako i celej Slovenskej republiky.

Hlavným cieľom tohto dokumentu je zlepšiť kvalitu života občanov, sociálnu súdržnosť obce, vytvoriť podmienky pre ekonomický rozvoj, presadzovať koncept trvalo udržateľného rozvoja a vytvoriť plán projektov tak, aby sa v rámci Bratislavského samosprávneho kraja znižovali disparity vo všetkých oblastiach každodenného života obyvateľov tohto regiónu.