

**PROGRAM HOSPODÁRSKEHO ROZVOJA  
A SOCIÁLNEHO ROZVOJA  
OBCE HURBANOVA VES**



**NA OBDOBIE ROKOV  
2015 - 2022**

SEPTEMBER 2015

**Tabuľka 1 Hlavička dokumentu PHSR**

<b>Názov diela:</b>	Program hospodárskeho rozvoja a sociálneho rozvoja obce Hurbanova Ves na roky 2015 -2022
<b>Územné vymedzenie :</b>	Bratislavský kraj, obec Hurbanova Ves
<b>Územný plán obce schválený:</b>	<i>áno</i>
<b>Dátum schválenia PHSR:</b>	<i>09.11.2015</i>
<b>Dátum platnosti:</b>	<i>10.11.2015</i>
<b>Verzia</b>	<i>1.0</i>
<b>Publikovaný verejne:</b>	<i>10.11.2015</i>
<b>Objednávateľ:</b>	Obec Hurbanova Ves, 903 01 Hurbanova Ves 48
<b>Zhotoviteľ:</b>	Pro Implement, s.r.o. Štefanovičová 127 951 15 Štefanovičová
<b>Spracovateľský kolektív:</b>	Ing. Iveta Kostková Ing. Barbora Babjaková, PhD. doc. Ing. Viera Papcunová, PhD. Ing. Ivana Gecíková, PhD.

*Prameň: vlastné spracovanie*

## OBSAH

ÚVOD .....	5
ČASŤ A. ANALYTICKÁ ČASŤ .....	9
Časť A.I Analýza vnútorného prostredia .....	9
1. História obce a jej rozvoj .....	9
2. Hospodárska oblasť .....	10
2.1. Administratívne začlenenie a geografická poloha obce a väzby obce na póly ekonomického rozvoja .....	10
2.2. Ekonomická štruktúra a ekonomický rozvoj .....	11
2.2.1. Ekonomická základňa obce .....	11
2.2.2. Ekonomická aktivita obyvateľstva a miera nezamestnanosti .....	13
2.2.3. Ekonomika miestnej samosprávy .....	14
2.3. Technická infraštruktúra .....	21
2.3.1. Cestná sieť a dopravné systémy .....	21
2.3.2. Energetické hospodárstvo .....	21
2.3.3. Telekomunikácie .....	22
3. Sociálna oblasť .....	22
3.1. Obyvateľstvo .....	22
3.1.1. Veková štruktúra obyvateľstva .....	24
3.1.2. Vzdelanostná štruktúra obyvateľstva .....	26
3.1.3. Národnostná a konfesijná štruktúra obyvateľstva .....	27
3.1.4. Kultúrno-spoločenská a športová aktivita obyvateľov obce .....	28
3.2. Sociálna infraštruktúra .....	29
3.2.1. Domový a bytový fond .....	29
3.2.2. Školstvo .....	32
3.2.3. Zdravotníctvo .....	32
3.2.4. Sociálna starostlivosť .....	32
3.2.5. Služby obyvateľstvu .....	32
4. Oblasť environmentu a ochrany životného prostredia .....	33
4.1. Prírodné zdroje .....	33
4.1.1. Štruktúra pôdneho fondu .....	33
4.1.2. Klimatické podmienky .....	35
4.1.3. Vodné pomery .....	35
4.1.4. Flóra a fauna .....	35
4.2. Technická infraštruktúra .....	36
4.2.1. Vodné hospodárstvo .....	36
4.2.2. Odpadové hospodárstvo .....	36
5. Zhrnutie analýzy endogénnych rozvojových faktorov .....	36
6. Analýza silných a slabých stránok územia .....	39
7. Analýza príčin a dôsledkov obce Hurbanova Ves .....	41
8. Postoje a názory obyvateľov obce na život a dianie v obci a perspektívy jej ďalšieho vývoja .....	42

PROGRAM HOSPODÁRSKEHO ROZVOJA A SOCIÁLNEHO ROZVOJA OBCE  
HURBANOVA VES NA OBDOBIE ROKOV 2015-2022

---

Časť A. II Analýza vonkajšieho prostredia .....	46
1. Analýza vplyvu vonkajšieho prostredia na vývoj situácie v území .....	46
2. Analýza príležitostí a ohrození pre rast a rozvoj obce Hurbanova Ves .....	47
Časť A.III Zhodnotenie súčasného stavu obce Hurbanova Ves .....	47
1. SWOT analýza obce Hurbanova Ves .....	47
2. Analýza možných rizík a hrozieb, identifikácia kritických oblastí rozvoja .....	49
3. Identifikácia východísk a možných riešení .....	50
4. Odhad budúceho možného vývoja (Analýza silových polí) .....	52
Časť A.IV Ex-post hodnotenie Programu hospodárskeho a sociálneho rozvoja obce Hurbanova Ves (2007 – 2012/2017) .....	53
ČASŤ B. STRATEGICKÁ ČASŤ .....	55
1. Rozvojová vízia .....	55
2. Strategické, špecifické a vecné ciele obce Hurbanova Ves .....	55
3.1 Prioritná oblasť 1 – ekonomická: Občianska vybavenosť a ekonomický rozvoj. ....	56
3.2 Prioritná oblasť 2 – sociálna: Sociálna infraštruktúra, služby a komunitný život .....	57
3.3 Prioritná oblasť 3 – environmentálna: Životné prostredie a vzhľad obce .....	57
4. Súlad PHSR obce Hurbanova Ves s Programom hospodárskeho a sociálneho rozvoja Bratislavského samosprávneho kraja na roky 2014 – 2020 .....	58
ČASŤ C. PROGRAMOVÁ ČASŤ .....	60
1. Popis opatrení .....	60
ČASŤ D. REALIZAČNÁ ČASŤ .....	63
1. Akčný plán .....	64
2. Monitorovanie a hodnotenie stratégie .....	69
ČASŤ E. FINANČNÁ ČASŤ .....	73
1. Indikatívny finančný plán obce Hurbanova Ves .....	73
2. Viacdrojové financovanie projektov a aktivít a možnosti financovania projektov ....	73
2.1 Financovanie z verejných zdrojov .....	74
2.2 Financovanie zo súkromných zdrojov .....	76
ZÁVER .....	77
ZOZNAM PRÍLOH .....	78

## ÚVOD

Potreba tvorby Programu hospodárskeho rozvoja a sociálneho rozvoja (PHSR) obce vyplýva zo Zákona 539/2008 o podpore regionálneho rozvoja, ktorý ukladá obciam povinnosť vypracovávať a aktualizovať PHSR obce podľa potreby. PHSR predstavuje strednodobý programový dokument, ktorý vychádza z podrobnej socio-ekonomickej analýzy a stanovuje smer ďalšieho rozvoja obce, ciele a prvoradé potreby a úlohy v zabezpečení všestranného rozvoja. Výsledkom je stratégia rozvoja obce a akčný plán, ktorý transformuje definované strategické ciele do konkrétnych realizačných krokov. Vypracovanie tohto programového dokumentu je takisto podmienkou pre využitie finančných národných zdrojov ako i zdrojov EÚ.

Stratégia rozvoja vyjadruje predstavu obce o svojom budúcom rozvoji, ktorý sa bude snažiť dosahovať. Definovanie takejto stratégie, teda stanovenie *„kam sa chce obec dostať v období nasledujúcich 7 rokov“*, dáva obci, jej obyvateľom, podnikateľom a ďalším aktérom možnosť rozhodovať o svojom budúcom rozvoji. Obec je živý organizmus. Jednotlivé články žijú vlastným životom, avšak ovplyvňujú aj životy druhých, a takisto ovplyvňujú aj život obce ako celku. Obyvatelia obce menia priestor, v ktorom žijú rôznymi aktivitami, čo môže viesť k pozitívnemu rozvoju. Často však občania vytvárajú svojimi nekoordinovanými aktivitami bariéry, ktoré brzdia rozvoj celej obce. Práve Program hospodárskeho rozvoja a sociálneho rozvoja obce Hurbanova Ves na roky 2015 – 2022 vytvára dôležitý priestor pre koordinovanie aktivít realizovaných v obci, ktoré prinesú synergický úžitok celej obci. Pred samotným procesom spracovania stratégie je potrebné pripraviť Zámer spracovania PHSR (tabuľka 2) spolu s Harmonogramom aktivít (tabuľka 3), ktorý umožňuje všetkým subjektom zúčastňovať sa aktívne na tvorbe a následne aj naplňaní PHSR.

Ak však má takýto dokument spĺňať svoju úlohu, je nevyhnutné, aby sa jeho prípravy ako aj realizácie zúčastnili všetky záujmové skupiny (obyvatelia, podnikatelia, samospráva, spolky, združenia, ďalší dôležití aktéri) a aby boli využité rôzne metódy, ktoré vedú k zapojeniu všetkých aktérov (tabuľka 4). Diskusia všetkých záujmových skupín ponúka príležitosť dozvedieť sa o rozdielnych pohľadoch na problémy v obci, o možnostiach ich riešenia, ako aj dozvedieť sa o plánoch jednotlivcov. Preto aj pri príprave tejto stratégie boli realizované 3 workshopy so zástupcami rôznych aktérov a dotazníkový prieskum. Spoločné plánovanie sa zároveň môže stať priestorom pre začatie spolupráce, pre vytváranie inovátnych riešení medzi rôznymi aktérmi.

Obec v podobe programu rozvoja získava nielen nástroj na proaktívne riadenie rozvoja, založené na iniciovaní potrebných a žiaducich zmien, ale predstavuje aj určitý kontrolný nástroj naplňania stanovených aktivít. Z tohto hľadiska ho možno vnímať ako dôležitý nástroj marketingovej komunikácie. Obec vypracovaním programu rozvoja dáva najavo záujem o svoju budúcnosť, ako aj budúcnosť svojich obyvateľov a súčasne tým preberá na seba zodpovednosť za ďalší rozvoj obce.

PROGRAM HOSPODÁRSKEHO ROZVOJA A SOCIÁLNEHO ROZVOJA OBCE  
HURBANOVA VES NA OBDOBIE ROKOV 2015-2022

**Tabuľka 2 Zámer spracovania PHSR**

<b>Názov dokumentu</b>	Program hospodárskeho rozvoja a sociálneho rozvoja obce Hurbanova Ves na roky 2015 – 2022
<b>Forma spracovania</b>	s pomocou externých odborníkov ( <i>úplné spracovanie „na kľúč“</i> )
<b>Riadenie procesu spracovania</b>	Súčasťou zámeru tvorby PHSR bude vymedzenie projektového tímu, ktorý sa bude skladať z riadiaceho tímu, ktorý bude tvoriť gestor zodpovedný za celkové spracovanie dokumentu, koordinátor zodpovedný za administratívu a organizačnú časť spracovania dokumentu, metodik zodpovedný za metodickú pomoc pri spracovaní dokumentu; odborný konzultant vedie pracovné skupiny tvorené miestnymi aktérmi rozvoja, obyvateľmi a podnikateľskými subjektmi. Zoznam subjektov, ktoré budú zapojené do spracovania (starosta obce, poslanci OZ, obyvatelia, podnikateľské subjekty, cirkev, občianske združenia, spolky a ďalšie organizácie pôsobiace v obci), zapojenie verejnosti a komunikácia s verejnosťou bude zabezpečená viacerými formami; prostredníctvom workshopov, elektronickej komunikácie a dotazníkového prieskumu, ktorý bude distribuovaný v textovej podobe do domácností a zároveň bude zverejnený na stránke obce v elektronickej mutácii. O realizácii dotazníkového prieskumu a jeho význame pri tvorbe strategického dokumentu budú obyvatelia informovaní prostredníctvom miestneho rozhlasu, web-stránky obce, úradnej tabule obce a ďalších miestnych informačných zdrojoch.
<b>Obdobie spracovania</b>	Obdobie spracovania: máj – október 2015 Realizácia dotazníkového prieskumu – výstupom bolo spracovanie výsledkov dotazníkového prieskumu prezentovaného na 1. workshope 1. workshop – výstupom sú získané informácie k dopracovaniu analytickej časti a SWOT analýzy Analytická časť – výstupom je spracovaná analýza zdrojov poslaná na pripomienkovanie 2. workshop – výstupom je problémová analýza a strom cieľov, na základe ktorého je spracovaná strategická časť Strategická časť – výstupom je spracovaná strategická časť poslaná na pripomienkovanie 3. workshop – výstupom sú podklady pre dopracovanie dokumentu Programová časť, Realizačná časť, Finančná časť – výstupom sú spracované kapitoly implementácie stratégie poslané spolu so strategickou časťou na pripomienkovanie Pripomienkovanie a finalizácia – výstupom sú sripomienkované časti Programu rozvoja obce, finalizácia dokumentu a odovzdanie vytlačenej a elektronickej verzie na schválenie pred OZ <i>Podrobnejší harmonogram spracovania vid' Tabuľka 3</i>
<b>Financovanie spracovania</b>	náklady na vlastné spracovanie – 4 experti x 30 hodín náklady na získanie informačných podkladov – štatistiky, analýzy, prognózy, dotazníky: 50,- Eur náklady na stretnutia – pracovné skupiny a verejnosť: 150,- Eur náklady na publicitu – tlač informačných materiálov, úprava elektronických médií: 20,- Eur

*Prameň: vlastné spracovanie*

PROGRAM HOSPODÁRSKEHO ROZVOJA A SOCIÁLNEHO ROZVOJA OBCE  
HURBANOVA VES NA OBDOBIE ROKOV 2015-2022

**Tabuľka 3 Harmonogram spracovania PHSR**

Termín	HARMONOGRAM SPRACOVANIA PHSR V MESIACOCH						
	2015						
	IV	V	VI	VII	VIII	IX	X
Realizácia dotazníkového prieskumu							
1. workshop							
Analytická časť							
2. workshop							
Strategická časť							
3. workshop							
Programová časť							
Realizačná časť							
Finančná časť							
Pripomienkovanie a finalizácia							

*Prameň: vlastné spracovanie*

**Tabuľka 4 Využitie participatívne metódy**

METÓDA	INFORMOVANIE VEREJNOSTI	ZÍSKAVANIE NÁZOROV VEREJNOSTI	ZOHLADNENIE NÁZOROV VEREJNOSTI
<b>Tlačené materiály</b>			
Verejné informačné tabule	X		
<b>Využitie existujúcich médií</b>			
Stretnutia	X		
Internetové stránky – vrátane verejných pripomienok tzv. chatrooms	X	X	X
<b>Stretnutia</b>			
Stretnutia s kľúčovými ľuďmi/skupinami	X	X	X
Ťažiskové skupiny (reprezentatívne skupiny predstavujúce verejnosť)	X	X	X
Verejné stretnutia	X	X	X
Návšteva v dotknutom území	X	X	X
Verejné semináre	X	X	
Verejné vypočutie	X	X	X
Verejné vypočutie (s odbornou skupinou )	X	X	X
Využitie miestnych ľudí na získavanie názorov	X	X	X

PROGRAM HOSPODÁRSKEHO ROZVOJA A SOCIÁLNEHO ROZVOJA OBCE  
HURBANOVÁ VES NA OBDOBIE ROKOV 2015-2022

Brainstormingové stretnutia s verejnosťou	X	X	X
<b>Rozhovory a prieskumy</b>			
Dotazník pre širokú verejnosť	X	X	X
Prieskumy verejnej mienky	X	X	X
<b>Poradné skupiny</b>			
Miestne poradné skupiny	X	X	X
Odborné poradné skupiny	X	X	X
Pracovné skupiny	X	X	X
<b>Riešenie problémov a metódy dosiahnutia konsenzu</b>			
Využitie nezávislého moderátora/facilitátora	X	X	X
Brainstorming	X	X	X

*Prameň: vlastné spracovanie*




## ČASŤ A. ANALYTICKÁ ČASŤ

Analytická časť založená na databáze informácií a ukazovateľov obsahuje komplexné hodnotenie a analýzu východiskovej situácie obce Hurbanova Ves s väzbami na širšie územie a odhad budúceho vývoja, pričom hodnotí aj možné riziká a ohrozenia vo väzbe na existujúce relevantné stratégie a koncepcie a využívanie vnútorného potenciálu územia obce, jeho limitov a rozvoja v rámci Bratislavského samosprávneho kraja.


### Časť A.I Analýza vnútorného prostredia

#### 1. HISTÓRIA OBCE A JEJ ROZVOJ

Obec začala vznikať v období prvej pozemkovej reformy po vzniku 1. Československej republiky, v okolí bývalého majera grófskej rodiny Pálffyovcov. Pôvodne sa tu usadilo 42 rodín kolonistov, najviac z Moravy a okolia Prietrže a Myjavy. Bývalý majer bol postupne zbúraný a dnes na jeho mieste stoja rodinné domy. V roku 1929 mala kolónia 138 obyvateľov a začala s výstavbou vlastnej školy. V roku 1938 bola Hurbanova Ves už samostatnou osadou s Úverným družstvom a družstevným liehovarom a v roku 1955 sa stala samostatnou obcou. V šesťdesiatych rokoch 20. storočia bolo v obci prosperujúce Jednotné roľnícke družstvo, ktoré významne prispelo k rozvoju obce. Do 60 – tých rokov bola obec lokalizovaná na majeri, kde bolo družstvo. Následne sa obyvatelia postupne presťahovali na súčasné územie obce. Najstarší dom v obci bol postavený v roku 1922. V obci sa nenachádzajú žiadne historické pamiatky ani kostol.



Obrázok 1 Erb obce Hurbanova Ves



Obrázok 2 Vlajka obce Hurbanova Ves

*Prameň: [http://www.vs.sk/heraldreg/wp\\_detail.aspx?ID=792](http://www.vs.sk/heraldreg/wp_detail.aspx?ID=792)*

Symbolmi obce sú erb, vlajka a pečať. Erb obce pripomína príchod slovenských kolonistov v dvadsiatych rokoch 20. storočia pochádza z roku 2001. Erb obce Hurbanova Ves má túto podobu: v modrom štíte na zelenej pažiti strieborný zlatohrivý a zlatochvostý koník v červenom postroji, ťahajúci zlatý voz, to všetko prevýšené zlatým snopom.

## 2. HOSPODÁRSKA OBLASŤ

### 2.1. ADMINISTRATÍVNE ZAČLENENIE A GEOGRAFICKÁ POLOHA OBCE A VÄZBY OBCE NA PÓLY EKONOMICKÉHO ROZVOJA

Obec Hurbanova Ves sa nachádza v juhozápadnej časti Slovenska v oblasti Podunajskej nížiny v okrajovej juhovýchodnej časti Bratislavského kraja a v okrajovej južnej časti okresu Senec. Katastrálne územie obce hraničí zo severovýchodu s obcou Kostolná pri Dunaji, z juhovýchodu s obcou Zlaté Klasy (Rastice – Trnavský kraj, okres Dunajská Streda), z juhozápadu s obcou Janíky (Dolné – Trnavský kraj, okres Dunajská Streda) a z východu s obcou Hrubý Šúr.

Obec patrí do regionálneho združenia Podunajsko a MAS Malodunajsko. Z hľadiska územno–správneho členenia patrí obec do okresu Senec a do Bratislavského samosprávneho kraja.



**Obrázok 3 Geografická poloha obce Hurbanova Ves**

*Prameň: <https://www.google.sk/maps>*

Dopravná poloha obce je vo väzbe na región pomerne priaznivá. Obec leží 12,1 km od okresného mesta Senec a 35,8 km od regionálneho centra a súčasne hlavného mesta Slovenska Bratislavy.

Od pólů ekonomického rozvoja nadnárodného významu akými sú Győr či Viedeň je obec vzdialená 64,4 km (Győr, Maďarská republika), 115 km (Viedeň, Rakúsko).

Od pólů ekonomického rozvoja širšieho regionálneho významu a regionálneho významu je vzdialená nasledovne:

- Kráľová pri Senci      6,3 km
- Senec                      12,1 km

## 2.2. EKONOMICKÁ ŠTRUKTÚRA A EKONOMICKÝ ROZVOJ

Ekonomické, t.j. výrobné činnosti patria medzi základné faktory ovplyvňujúce socioekonomickú úroveň obce. Ich význam spočíva v tom, že ovplyvňujú nielen ekonomickú, ale i sociálnu úroveň v obci. Sú zdrojom pracovných príležitostí, dávajú zamestnancom mzdu, tvoria verejné príjmy, zhodnocujú podmienky územia, v ktorom sú alokované a iné. Ekonomické činnosti v obci môžeme hodnotiť cez sektorovú štruktúru (zastúpenie činností primárneho, sekundárneho či terciárneho sektora) alebo cez štruktúru podnikov.

### 2.2.1. Ekonomická základňa obce

Ekonomickú základňu obce reprezentujú najmä súkromné podniky. Podnik predstavuje právnickú osobu, ktorá vykonáva sústavnú činnosť s cieľom dosahovať zisk. Patria sem korporácie (podniky vo vlastníctve skupiny subjektov, ako napr. akciové spoločnosti, družstvá, spoločnosti s ručením obmedzeným a pod.) a kvázikorporácie (podniky vo vlastníctve jedného subjektu). Podniky môžu mať podobu právnických osôb (ďalej PO) alebo fyzických osôb – podnikateľov (ďalej FO).

Právnické osoby sú právne jednotky, existenciu ktorých upravuje zákon nezávisle od jednotlivcov alebo inštitúcií, ktoré ich vlastnia alebo sú jej členmi. Neziskové inštitúcie tvoria právnické osoby slúžiace finančným a nefinančným korporáciám, štátnej správe a domácnostiam, ako napr. rozpočtové organizácie, príspevkové organizácie, ktorých tržby z činnosti nepresahujú 50 % vykazovaných nákladov, ďalej občianske združenia, spolky a kluby, politické strany, cirkvi a iné.<sup>1</sup>

V obchodnom registri SR je evidovaných k júlu 2015 13 podnikateľských subjektov – právnických osôb, z ktorých 1 je v likvidácii.

Z tabuľky 5 vyplýva, že počas obdobia rokov 2009 – 2013 mal vývoj počtu právnických osôb v obci kolísavý trend. V období rokov 2009 – 2011 každoročne narastal počet právnických osôb v obci, pričom na náraste sa podieľali právnické osoby ziskové. V roku 2012 došlo k miernemu poklesu počtu právnických osôb v obci (pokles predstavoval 5,88%) spôsobený poklesom počtu právnických osôb ziskových. No už v nasledujúcom roku došlo k nárastu počtu právnických osôb v obci v dôsledku nárastu počtu právnických osôb ziskových.

**Tabuľka 5 Vývoj počtu právnických osôb podľa ziskovosti v rokoch 2009-2013**

ROK UKAZOVATEĽ	2009	2010	2011	2012	2013	INDEX 2013/2009
Právnické osoby ziskové	7	10	12	11	12	1,71
Právnické osoby neziskové	3	5	5	5	5	1,67
Spolu	10	15	17	16	17	1,7

*Prameň: vlastné spracovanie na základe podkladov z [www.statistics.sk](http://www.statistics.sk)*

<sup>1</sup> [http://px-web.statistics.sk/PXWebSlovak/index\\_txt.htm](http://px-web.statistics.sk/PXWebSlovak/index_txt.htm)

PROGRAM HOSPODÁRSKEHO ROZVOJA A SOCIÁLNEHO ROZVOJA OBCE  
HURBANOVA VES NA OBDOBIE ROKOV 2015-2022

---

Fyzické osoby - podnikatelia nezapísaní v obchodnom registri sú osoby podnikajúce na vlastnú zodpovednosť podľa osobitných predpisov. Sú to živnostníci (podnikajúci na základe živnostenského zákona), osoby so slobodným povoláním (osoby podnikajúce na základe iného ako živnostenského zákona, napr. advokáti, lekári, audítori a iní) a samostatne hospodáriaci roľníci.

Počas obdobia rokov 2009 – 2013 (tabuľka 6) fyzických osôb vykazoval klesajúci trend. V roku 2010 v porovnaní s rokom predchádzajúcim poklesol počet fyzických osôb o 3, čo predstavovalo 9,38%-ný pokles, čo bolo dôsledkom poklesu počtu živnostníkov v obci. Aj v nasledujúcom roku v porovnaní s rokom predchádzajúcim poklesol počet živnostníkov v obci, čoho výsledkom bol celkový pokles fyzických osôb v obci. Počas obdobia rokov 2009 – 2013 sa v obci nemenil počet SHR, došlo k zmene počtu slobodných povolaní, ktoré boli v obci zastúpené iba v roku 2009.

**Tabuľka 6 Vývoj počtu fyzických osôb - podnikateľov v rokoch 2009-2013**

UKAZOVATEĽ \ ROK	2009	2010	2011	2012	2013	INDEX 2013/2009
Živnostníci	27	25	23	22	22	0,81
Slobodné povolania	1	0	0	0	0	-
Samostatne hospodáriaci roľníci	4	4	4	4	4	1,00
Spolu	32	29	27	26	26	0,81

*Prameň: vlastné spracovanie na základe podkladov z [www.statistics.sk](http://www.statistics.sk)*

V živnostenskom registri SR je k júlu 2015 evidovaných 16 fyzických osôb podnikateľov, z ktorých 4 už svoju živnosť ukončili a 1 podnikateľ má pozastavenú činnosť.

Z hľadiska sektorovej štruktúry je primárny sektor v obci (poľnohospodárstvo, lesníctvo, rybné hospodárstvo a ťažba) zastúpený firmou AGRO – REMAKO, s.r.o., Kráľová pri Senci a AGRO MAČAJ, s.r.o., Kráľová pri Senci.

Sekundárny sektor je v obci zastúpený najmä firmou Trvalky Skalský, ktorá sa zaoberá pestovaním trvaliek a firmou TOP GRASS, s.r.o., ktorá sa zaoberá pestovaním trávnych kobercov.

V terciárnom sektore (sektor služieb) prevádzkuje svoju činnosť prevažná časť podnikateľských subjektov. V obci pôsobí firma LaVida Trade, s.r.o. - online Shop s dámskym oblečením a kaderníctvo Silvia.

Podnikateľské subjekty v obci predstavujú predovšetkým skupinu tzv. samo zamestnávateľov. Ekonomicky aktívne obyvateľstvo (EAO) nachádza pracovné príležitosti v okolitých obciach, resp. v širšom okolí obce (Bratislava, Senec). Potvrdzuje to aj vysoká hodnota ukazovateľa dochádzka do zamestnania získaná v rámci SODB 2011 (84,14 %).

### 2.2.2. Ekonomická aktivita obyvateľstva a miera nezamestnanosti

Počet ekonomicky aktívneho obyvateľstva v obci za obdobie rokov 1991 – 2011 vykazoval rastúci trend. Obdobný trend je možné zaznamenať aj pri počte pracujúcich. Aj v dôsledku štrukturálnych zmien nielen na miestnej úrovni, ale aj na národnej úrovni došlo za obdobie rokov 1991 - 2001 k nárastu počtu nezamestnaných v obci, no už v roku 2011 mierne poklesol počet nezamestnaných v obci.

**Tabuľka 7 Ekonomická aktivita obyvateľov v obci v rokoch 1991-2011**

Ukazovateľ \ Rok	jednotky	1991	2001	2011	index 2011/2001
Ekonomicky aktívne obyvateľstvo	abs.	88	124	145	1,65
Počet pracujúcich	abs.	54	96	124	2,30
Podiel pracujúcich na EAO	%	61,36	77,42	85,52	1,39
Počet nezamestnaných	abs.	3	18	12	4,00

*Prameň: vlastné spracovanie na základe SODB 2001 a 2011*

Na základe údajov o ekonomickej aktivite obyvateľstva získaných prostredníctvom SODB 2011 (tabuľka 8) môžeme konštatovať, že obyvatelia obce sú najväčším podielom zamestnaní vo veľkoobchode a maloobchode, verejnej správe a školstve. Obyvatelia obce bez ohľadu na odvetvie, v ktorom sú aktívni, výraznou mierou dochádzajú do zamestnania mimo obec 100 % dochádzku do zamestnania sme zaznamenali vo viacerých skúmaných odvetviach

**Tabuľka 8 Ekonomicky aktívne osoby podľa odvetvia ekon. činností v roku 2011**

Ukazovateľ \ Odvetvie ekonomickej činnosti	spolu	Podiel (v %)	z toho dochádza do zamestnania	Podiel (v %)
Pestovanie plodín a chov zvierat, poľovníctvo a služby s tým súvisiace	6	4,14	3	50,00
Pomocné činnosti pri ťažbe	1	0,69	1	100,00
Výroba nápojov	1	0,69	1	100,00
Výroba textilu	1	0,69	1	100,00
Spracovanie dreva a výroba výrobkov z dreva a korku okrem nábytku; výroba predmetov zo slamy a prúteného materiálu	1	0,69	1	100,00
Tlač a reprodukcia záznamových médií	1	0,69	1	100,00
Výroba koksu a rafinovaných ropných produktov	2	1,38	2	100,00
Výroba výrobkov z gumy a plastu	1	0,69	1	100,00
Výroba ostatných nekovových minerálnych výrobkov	2	1,38	2	100,00
Výroba kovových konštrukcií okrem strojov a zariadení	3	2,07	2	66,67
Výroba počítačových, elektronických a optických výrobkov	1	0,69	0	0,00
Výroba elektrických zariadení	1	0,69	1	100,00
Výroba motorových vozidiel, návesov a prívesov	2	1,38	1	50,00
Výroba nábytku	1	0,69	1	100,00
Oprava a inštalácia strojov a prístrojov	3	2,07	3	100,00
Dodávka elektriny, plynu, pary a studeného vzduchu	2	1,38	2	100,00

**PROGRAM HOSPODÁRSKEHO ROZVOJA A SOCIÁLNEHO ROZVOJA OBCE  
HURBANOVA VES NA OBDOBIE ROKOV 2015-2022**

Výstavba budov	1	0,69	1	100,00
Inžinierske stavby	1	0,69	1	100,00
Špecializované stavebné práce	3	2,07	3	100,00
Veľkoobchod a maloobchod a oprava motorových vozidiel a motocyklov	3	2,07	3	100,00
Veľkoobchod, okrem motorových vozidiel a motocyklov	17	11,72	15	88,24
Maloobchod okrem motorových vozidiel a motocyklov	8	5,52	6	75,00
Pozemná doprava a doprava potrubím	11	7,59	11	100,00
Skladové a pomocné činnosti v doprave	3	2,07	3	100,00
Ubytovanie	1	0,69	1	100,00
Činnosti reštaurácií a pohostinstiev	1	0,69	0	0,00
Telekomunikácie	1	0,69	1	100,00
Počítačové programovanie, poradenstvo a súvisiace služby	4	2,76	2	50,00
Informačné služby	1	0,69	1	100,00
Finančné služby, okrem poistenia a dôchodkového zabezpečenia	1	0,69	1	100,00
Poistenie, zaistenie a dôchodkové zabezpečenie okrem povinného sociálneho poistenia	3	2,07	3	100,00
Pomocné činnosti finančných služieb a poistenia	1	0,69	1	100,00
Činnosti v oblasti nehnuteľností	4	2,76	3	75,00
Právne a účtovnícke činnosti	4	2,76	3	75,00
Architektonické a inžinierske činnosti; technické testovanie a analýzy	4	2,76	3	75,00
Ostatné odborné, vedecké a technické činnosti	1	0,69	1	100,00
Bezpečnostné a pátracie služby	4	2,76	4	100,00
Verejná správa a obrana; povinné sociálne zabezpečenie	15	10,34	10	66,67
Vzdelávanie	10	6,90	10	100,00
Zdravotníctvo	5	3,45	5	100,00
Športové, zábavné a rekreačné činnosti	2	1,38	1	50,00
Činnosti členských organizácií	1	0,69	1	100,00
Ostatné osobné služby	1	1,38	1	50,00
Zamestnávateľ v zahraničí	3	0,69	1	100,00
Nezistené	2	2,07	3	100,00
<b>Spolu</b>	<b>145</b>	<b>100,00</b>	<b>122</b>	<b>84,14</b>

*Prameň: SODB 2011, vlastné spracovanie*

### **2.2.3. Ekonomika miestnej samosprávy**

Podmienky pre vplyv miestnej samosprávy na rozvoj obce určujú tri zásadné faktory:

1. disponibilné finančné prostriedky, ktoré má v príjmovej časti rozpočtu,
2. majetok obce, ktorý má vo vlastníctve,
3. kvalita samosprávneho manažmentu, ktorý rozhoduje o využití majetku a o finančných prostriedkoch.

Zo zákona o obecnom zriadení a z kompetenčného zákona vyplývajú obciam mnohé kompetencie, na realizáciu ktorých je potrebný rovnako majetok ako aj finančné prostriedky. Problémom je, že rozhodujúca časť činností, ktoré zabezpečuje obec pre obyvateľov či

podnikateľov má charakter verejných úžitkov (miestne komunikácie, osvetlenie, kultúrne a športové aktivity, sociálna starostlivosť a i.), ktoré nie sú oceňované.

Obec teda nezískava späť do rozpočtu financie za náklady, ktoré sú spojené s výkonom jej kompetencií v plnom rozsahu, ale len z malej časti.

### **2.2.3.1. Finančné hospodárenie miestnej samosprávy**

Finančné hospodárenie samosprávy charakterizuje rozpočet obce, konkrétne jeho príjmová a výdavková časť a narábanie s disponibilnými finančnými prostriedkami. Okrem stálych príjmov, ktoré zabezpečujú obci dane, a to tak miestne ako i podielové, sa na vlastných príjmoch podieľajú aj príjmy nedaňové – predovšetkým príjmy z využívania majetku.

Fiškálna decentralizácia uplatňovaná od 1.1.2005 priniesla obciam zásadné zmeny týkajúce sa ich financovania. Ďalšou výraznou zmenou je aj zásada tvorby viacročných rozpočtov (3 roky) a s tým súvisiaca aj povinná štruktúra rozpočtu vo forme jednotlivých programov, ktoré by mali byť úzko previazané práve s PHSR obce.

#### **2.2.3.1.1. Bežný rozpočet**

Bežný rozpočet sa zostavuje ako bilancia bežných príjmov a bežných výdavkov vzťahujúcich sa k rozpočtovému roku. Bežný rozpočet slúži obci na zabezpečovania bežného (každodenného) chodu obce. Ide o príjmy a výdavky, ktoré sa pravidelne opakujú (napr. príjmy z podielových a miestnych daní, mzdy a odvody zamestnancov, nákup krátkodobého vybavenia, náklady spojené s bežnou údržbou a pod.). Bežný rozpočet má obec povinnosť plánovať ako vyrovnaný (príjmy = výdavky). alebo ako prebytkový (príjmy preyšujú výdavky).

### **Príjmy bežného rozpočtu**

Príjmy bežného rozpočtu za obdobie rokov 2009 – 2013 kolísavý trend. V roku 2010 v porovnaní s rokom predchádzajúcim došlo k nárastu celkových bežných príjmov viac ako 2-násobne v dôsledku nárastu nedaňových príjmov. Navýšenie nedaňových príjmov v tomto roku bolo spôsobené vratkami DPH pri realizácii investičnej činnosti obce – kanalizácia a ČOV a tiež transferom od obyvateľov obce na prevádzku ČOV. Už v roku 2011 však došlo k poklesu celkových bežných príjmov obce takmer 4 – násobne. V nasledujúcom roku došlo v dôsledku zvýšenia grantov a transferov a daňových príjmov obce k celkovému zvýšeniu celkových bežných príjmov obce, avšak poklesom grantov a transferov obce poklesli celkové bežné príjmy obce v roku 2013 o 25,4% v porovnaní s rokom predchádzajúcim.

Najväčší objem finančných prostriedkov obec získava prostredníctvom daňových príjmov s výnimkou roku 2010. V rámci miestnych daní obec vyrubuje daň za psa, daň za užívanie verejného priestranstva a poplatok za TKO a DSO.

Nedaňové príjmy počas analyzovaného obdobia s výnimkou rokov 2009 a 2010 sa menili iba nepatrne, pričom najväčší objem príjmov v rámci tejto skupiny príjmov tvorili

PROGRAM HOSPODÁRSKEHO ROZVOJA A SOCIÁLNEHO ROZVOJA OBCE  
HURBANOVA VES NA OBDOBIE ROKOV 2015-2022

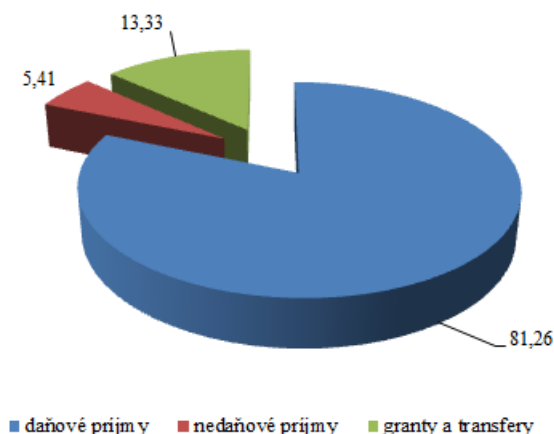
príjmy z využívania majetku. Granty a transfery predstavujú predovšetkým príjmy na zabezpečenie prenesených kompetencií.

**Tabuľka 9 Príjmy bežného rozpočtu obce Hurbanova Ves za obdobie rokov 2009 – 2013**  
(v tis. €)

Klasifikácia príjmov	2009	2010	2011	2012	2013	Index 2013/2009
<b>100 Daňové príjmy spolu</b>	<b>64,1</b>	<b>53,3</b>	<b>60,81</b>	<b>83,7</b>	<b>90,2</b>	<b>1,41</b>
z toho výnos dane z príjmov poukázaný územnej samospráve	29,1	24,5	31,4	32,7	35,9	1,23
dane z nehnuteľností	20,0	22,2	21,5	43,1	46,4	2,32
miestne dane	8,9	0,2	0,31	0,2	0,2	0,02
odvoz TKO	6,1	6,4	7,6	7,7	7,7	1,26
<b>200 Nedaňové príjmy spolu</b>	<b>52,1</b>	<b>225,4</b>	<b>2,49</b>	<b>2,7</b>	<b>6,0</b>	<b>0,12</b>
z toho z využívania majetku	13,9	1,9	1,7	1,9	5,1	0,37
administratívne poplatky	30,8	6,5	0,6	0,4	0,6	0,02
iné nedaňové príjmy	7,4	217,0	0,19	0,4	0,3	0,04
<b>300 Granty a transfery</b>	<b>19,7</b>	<b>21,9</b>	<b>15,6</b>	<b>62,4</b>	<b>14,8</b>	<b>0,75</b>
Z toho dotácie na prenesený výkon	2,5	3,3	1,2	0,9	13,1	5,24
ostatné transfery	17,2	18,6	14,4	61,5	1,8	0,1
<b>Bežné príjmy spolu</b>	<b>135,9</b>	<b>300,6</b>	<b>78,9</b>	<b>148,8</b>	<b>111,0</b>	<b>0,82</b>
Daňová sila obce (v €)	221,8	180,1	214,1	288,6	305,8	1,38
Ekonomická sila obce (v €)	470,2	1 015,5	277,8	513,1	376,3	0,80

*Prameň: Obecný úrad Hurbanova Ves, vlastné spracovanie*

Z obrázku 4 vyplýva, že najväčší podiel na celkových bežných príjmoch obce predstavujú príjmy vo forme daňových príjmov (81,26%). Nedaňové príjmy, ktoré predstavujú predovšetkým príjmy z využívania majetku predstavujú 5,41% a granty a transfery podiel 13,33%.



**Obrázok 4 Štruktúra bežných príjmov obce v roku 2013 (v%)**

*Prameň: záverečné účty, vlastné spracovanie*



PROGRAM HOSPODÁRSKEHO ROZVOJA A SOCIÁLNEHO ROZVOJA OBCE  
HURBANOVA VES NA OBDOBIE ROKOV 2015-2022

### Výdavky bežného rozpočtu

Z tabuľky 10 vyplýva, že počas obdobia rokov 2009 – 2013 celkové bežné výdavky vykazovali kolísavý trend. V roku 2010 v porovnaní s rokom predchádzajúcim poklesli celkové bežné výdavky iba nepatrne, výraznejší pokles sledujeme v roku 2011, kedy v porovnaní s rokom 2010 poklesli celkové bežné výdavky o 76,08%. Dôvodom bola skutočnosť, že náklady súvisiace s prevádzkou verejného vodovodu a verejnej kanalizácie sú výdavky podnikateľskej činnosti obce a nie sú súčasťou rozpočtovaných výdavkov obce.

V nasledujúcich dvoch rokoch celkové bežné výdavky sa pohybovali na takmer rovnakej úrovni. V rámci programu *plánovanie manažment a kontrola* sú evidované výdavky spojené so mzdou hlavného kontrola a starostu obce, ako aj výdavky spojené s právnym poradenstvom a platením členských príspevkov do združení. V rámci programu *služby občanom* sú evidované výdavky na prevádzku a bežnú údržbu obecných budov. Výdavky spojené s likvidáciou odpadu v obci sú súčasťou programu *Odpadové hospodárstvo*. Údržba miestnych komunikácií je súčasťou programu *Pozemné komunikácie*. Keďže v obci funguje materská škola – alokované pracovisko Senec výdavky spojené so zabezpečovaním týchto služieb sú súčasťou programu *vzdelávanie*. Prevádzka knižnice ako aj podpora kultúrno – spoločenských a športových aktivít je súčasťou položky *kultúra a šport*. Starostlivosť o verejné priestranstvá v obci je súčasťou výdavkov programu *Prostredie pre život*. Náklady súvisiace s prevádzkou verejného vodovodu a verejnej kanalizácie boli do roku 2011 súčasťou programu *Zásobovanie vodou*, avšak od roku 2011 sú to výdavky podnikateľskej činnosti obce a nie sú súčasťou rozpočtovaných výdavkov obce. Obec nezabúda ani na svojich seniorov a sociálne odkázaných obyvateľov a každoročne vo svojom rozpočte vynakladá finančné prostriedky, ktoré sú určené na pomoc pre týchto obyvateľov v rámci programu *Sociálne služby*. V programe *Podporná činnosť* sa rozpočtujú výdavky súvisiace so mzdami a odvodmi zamestnancov obecného úradu, ktoré sa nedajú alokovať do jednotlivých podprogramov. Okrem toho sa v rámci programu rozpočtujú aj energie obecného úradu a služby nakupované pre fungovanie obecného úradu.

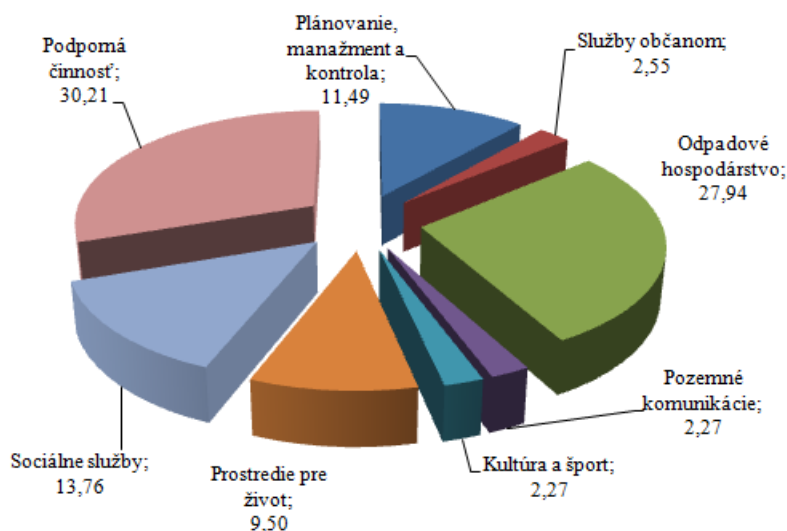
**Tabuľka 10 Výdavky bežného rozpočtu obce Hurbanova Ves za obdobie rokov 2009 – 2013 (v tis. €)**

Jednotlivé programy	2009	2010	2011	2012	2013	Index 2013/2009
Plánovanie, manažment a kontrola	0,2	0,9	0,9	7,3	8,1	40,5
Služby občanom	1,5	0,5	1,4	1,1	1,8	1,2
Odpadové hospodárstvo	227,08	187,5	10,6	33,1	19,7	0,09
Pozemné komunikácie	0,014	6,4	1,9	1,1	1,6	114,3
Vzdelávanie	0,6	0,0	0,0	0,0	0,0	-
Kultúra a šport	1,8	3,5	1,9	1,4	1,6	0,9
Prostredie pre život	3,2	5,3	4,2	2,2	6,7	2,09
Zásobovanie vodou	8,4	9,1	0,0	0,0	0,0	-
Sociálne služby	0,866	1,0	1,0	1,4	9,7	11,2
Podporná činnosť	59,7	87,7	50,3	22,7	21,3	0,4
<b>Bežné výdavky spolu</b>	<b>303,36</b>	<b>301,9</b>	<b>72,2</b>	<b>70,3</b>	<b>70,5</b>	<b>0,23</b>

*Prameň: Obecný úrad Hurbanova Ves, vlastné spracovanie*

## PROGRAM HOSPODÁRSKEHO ROZVOJA A SOCIÁLNEHO ROZVOJA OBCE HURBANOVA VES NA OBDOBIE ROKOV 2015-2022

Z obrázku 5 vyplýva, že najviac finančných výdavkov v rámci bežného rozpočtu vynakladá obec na zabezpečenie každodenného chodu obce (30,21%) a následne na odpadové hospodárstvo (27,94%). Takmer 14% vynakladá obec na sociálne služby a takmer 12% na oblasť plánovania, manažmentu a kontroly. Na starostlivosť o verejné priestranstvá v obci obec vynakladá zo svojho rozpočtu takmer 10% bežných výdavkov. Na ostatné oblasti vynakladá obec finančné prostriedky do 2,5 % bežných výdavkov.



**Obrázok 5 Štruktúra bežných výdavkov obce v roku 2013 (v %)**

*Prameň: záverečné účty, vlastné spracovanie*

### 2.2.3.1.2. Kapitálový rozpočet

Kapitálový rozpočet sa týka tvorby dlhodobých aktív, čo znamená, že slúži na tvorbu a zhodnocovanie majetku, má investičný charakter. Kapitálový rozpočet môže byť plánovaný ako prebytkový (príjmy preyšujú výdavky), ako vyrovnaný (príjmy = výdavky), ale môže byť aj schodkový (príjmy sú nižšie ako výdavky), ale len za podmienok stanovených zákonom č. 583/2004 Z. z. o rozpočtových pravidlách územnej samosprávy v znení neskorších noviel.

**Tabuľka 11 Kapitálový rozpočet obce Hurbanova Ves za obdobie rokov 2009 – 2013  
(v tis. €)**

KAPITÁLOVÝ ROZPOČET	2009	2010	2011	2012	2013
Kapitálové príjmy spolu	200,0	929,5	175,6	0,0	0,0
Kapitálové výdavky spolu	224,4	924,5	183,7	1,6	0,0

*Prameň: Obecný úrad Hurbanova Ves, vlastné spracovanie*

Počas obdobia rokov 2009 – 2013 obec každoročne s výnimkou roku 2013 realizovala investičné aktivity. Kapitálové príjmy v roku 2009 predstavovali kapitálové príjmy grant z Environmentálneho fondu na výstavbu ČOV. Opätovne aj v roku 2010 a 2011 kapitálové

PROGRAM HOSPODÁRSKEHO ROZVOJA A SOCIÁLNEHO ROZVOJA OBCE  
HURBANOVA VES NA OBDOBIE ROKOV 2015-2022

---

príjmy predstavovali príjmy z Environmentálneho fondu, ale aj zo ŠR, Nórskeho finančného mechanizmu a od spoločnosti Hurbanova Development na výstavbu ČOV a kanalizácie.

V roku 2009 obec preinvestovala časť kapitálových výdavkov na ČOV a časť použila na poslednú splátku kúpnej ceny budovy predajne potravín. Okrem toho, že v rokoch 2010 a 2011 obec použila finančné prostriedky na ČOV a kanalizáciu, časť finančných prostriedkov použila aj na rekonštrukciu budovy materskej školy (v roku 2010) a na nákup húpačiek pre materskú školu (v roku 2011). Aj keď v roku 2012 obce nemala kapitálové príjmy, investovala finančné prostriedky na verejné osvetlenie a na zakúpenie registračnej pokladne.

**Tabuľka 12 Rekapitulácia rozpočtového hospodárenia obce Hurbanova Ves za obdobie rokov 2009 – 2013 (v tis. €)**

ROZPOČTY	2009	2010	2011	2012	2013	Index 2013/2009
Bežné príjmy spolu	135,9	300,6	78,9	148,8	111,0	0,82
Bežné výdavky spolu	303,36	301,9	72,2	70,3	70,5	0,23
Kapitálové príjmy spolu	200,0	929,5	175,6	0,0	0,0	-
Kapitálové výdavky spolu	224,4	924,5	183,7	1,6	0,0	-
Finančné operácie príjmové	0,0	15,0	1,3	22,0	10,6	-
Finančné operácie výdavkové	0,0	0,0	0,0	30,2	18,7	-

*Prameň: Obecný úrad Hurbanova Ves, vlastné spracovanie*

Súčasťou rozpočtu sú aj finančné operácie, ktorými sa vykonávajú prevody prostriedkov peňažných fondov obce a realizujú sa návratné zdroje financovania a ich splácanie. Za finančné operácie sa považujú aj poskytnuté pôžičky a návratné finančné výpomoci z rozpočtu obce a ich splátky, vystavené a prijaté zmenky, predaj a obstaranie majetkových účastí. Finančné operácie nie sú súčasťou príjmov a výdavkov rozpočtu obce.

#### **2.2.3.2. Disponibilný obecný majetok a jeho využitie**

Majetok obce je dôležitým nástrojom rozvoja obce. Obec Hurbanova Ves prevádzkuje podnikateľskú činnosť súvisiacu s prevádzkou verejného vodovodu a verejnej kanalizácie. Nemá zriadené ani založené žiadne právnické osoby a tiež obec nemá zriadenú žiadnu príspevkovú organizáciu.

PROGRAM HOSPODÁRSKEHO ROZVOJA A SOCIÁLNEHO ROZVOJA OBCE  
HURBANOVA VES NA OBDOBIE ROKOV 2015-2022

---

**Tabuľka 13 Hodnota a štruktúra aktív obce Hurbanova Ves v roku 2013**

AKTÍVA	HODNOTA v tis. €	ŠTRUKTÚRA v %
<b>1. Neobežný majetok spolu (A+B+C)</b>	<b>1 822,9</b>	<b>93,21</b>
z toho		
<b>A. Dlhodobý nehmotný majetok celkom</b>	<b>0,0</b>	<b>0,0</b>
<b>B. Dlhodobý hmotný majetok celkom</b>	<b>1 731,2</b>	<b>94,9</b>
z toho		
Pozemky	134,4	7,76
Stavby	1 595,1	92,14
<b>C. Dlhodobý finančný majetok</b>	<b>91,7</b>	<b>5,03</b>
<b>2. Obežný majetok</b>	<b>132,8</b>	<b>6,79</b>
<b>3. Časové rozlíšenie</b>	<b>0,0</b>	<b>0,0</b>
<b>Majetok spolu (1+2+3)</b>	<b>1 955,7</b>	<b>100,0</b>
<b>Majetková sila obce (v €)</b>	<b>6 629,5</b>	<b>-</b>

*Prameň: Obecný úrad Hurbanova Ves, vlastné spracovanie*

Z tabuľky 13 vyplýva, že na celkovej hodnote majetku najväčší podiel tvorí neobežný majetok (93,21% z celkovej hodnoty majetku). V rámci tejto skupiny majetku najväčší podiel tvorí dlhodobý hmotný majetok (94,9% z celkovej hodnoty neobežného majetku). Obec vlastní pozemky v celkovej hodnote 134,4 tis. € a stavby v hodnote 1 595,1 tis. €. Dlhodobý finančný majetok tvoria predovšetkým finančné účty. Obežný majetok tvorí predovšetkým krátkodobé pohľadávky. Časové rozlíšenie predstavujú náklady budúcich období.

**Tabuľka 14 Hodnota a štruktúra pasív obce Hurbanova Ves v roku 2013**

PASÍVA	HODNOTA v tis. €	ŠTRUKTÚRA v %
<b>1. Vlastné imanie spolu</b>	<b>473,1</b>	<b>24,2</b>
z toho		
<b>Výsledok hospodárenia</b>	<b>473,1</b>	<b>100,0</b>
<b>2. Záväzky spolu</b>	<b>12,1</b>	<b>0,62</b>
z toho		
Rezervy	0,8	6,61
Dlhodobé záväzky	1,3	10,74
Krátkodobé záväzky	0,01	0,08
<b>3. Časové rozlíšenie</b>	<b>1 470,5</b>	<b>75,18</b>
<b>Vlastné imanie a záväzky spolu (1+2+3)</b>	<b>1 955,7</b>	<b>100,0</b>

*Prameň: Obecný úrad Hurbanova Ves, vlastné spracovanie*

Z hľadiska hodnotenia pasív tvorí vlastné imanie 24,2 % a záväzky 0,62 % podiel na celkovej hodnote pasív. Dlhodobé záväzky sú tvorené ostatnými dlhodobými záväzkami a krátkodobé záväzky tvoria predovšetkým záväzky voči dodávateľom a zamestnancom. Časové rozlíšenie predstavujú výnosy budúcich období.

## 2.3. TECHNICKÁ INFRAŠTRUKTÚRA

Komplexne vybudovaná technická infraštruktúra je významným rozvojovým faktorom v každom sídle, pretože vytvára podmienky pre rozvoj podnikania i pre kvalitu života jej obyvateľov.

### 2.3.1. Cestná sieť a dopravné systémy

Katastrálnym územím obce priamo prechádza cesta II. triedy II/503 (Šamorín – Senec – Pezinok – Malacky – Záhorská Ves), prostredníctvom ktorej je obec napojená na cestu I/61 a diaľnicu D1 (Bratislava – Trenčín). V súčasnosti je cesta II/503 vybudovaná v kategórii C 9,5/70-80. Na cestu II/503 je obec pripojená cestou III. triedy č. 503005, ktorá je lokálneho významu. Na túto komunikáciu sú napojené ostatné miestne komunikácie v zastavanom území obce. Cyklistické trasy nie sú na území obce zriadené.

Celková dĺžka miestnych komunikácií je 9,3 km. V obci sú vybudované chodníky v celkovej dĺžke 3,5 km.

#### *Železničná doprava*

Obec nemá priame železničné napojenie, v obci preto nie je situovaná ani železničná stanica. Najbližšia železničná stanica pre obyvateľov je v meste Senec, ktorá je vzdialená 12,1 km.

#### *Autobusová doprava*

V obci sa nachádza 1 obojsmerná autobusová zastávka. Doprava obyvateľov do Senca a Bratislavy je zabezpečená linkami spoločnosti Slovak Lines smerom Bratislava – Tureň – Hurbanova Ves, Senec – Šamorín a Zlaté Klasy – Senec. Frekvencia spojov je v každom smere postačujúca, aj keď posledné autobusové spojenie do obce je do 21:00 hod. Pre zvýšenie kvality autobusovej dopravy v obci by bolo do budúcnosti riešením zapojiť sa do Bratislavskej integrovanej dopravy.

#### *Letecká doprava*

Najbližšie letisko medzinárodného významu sa nachádza v Bratislave, vzdialené približne 35,8 km. V okolí obce sa nachádza aj malé miestne letisko v Kráľovej pri Senci (6,3 km).

### 2.3.2. Energetické hospodárstvo

Energetické hospodárstvo v obci tvoria elektrické rozvodné siete a plynofikácia.

#### *Energetické siete*

Obec Hurbanova Ves je z elektrizačnej siete Západoslovenskej energetiky a. s. zásobovaná vonkajším vedením VN – 22 kV č. 219, prechádzajúcim severovýchodným okrajom obce, ako odbočné vedenie č. 219, ktorého trasa sa nachádza cca 2 km

severovýchodne od obce. Z 22 kV vedenia odbočujú prípojky do distribučných transformačných staníc, z ktorých sú vonkajšími vedeniami NN zásobované odberné miesta spotrebiteľov. Distribučné siete NN v obci sú na stĺpoch spolu s verejným osvetlením.

Elektrické siete a príkon elektrickej energie nie je obmedzujúcim faktorom rozvoja ani do budúcnosti iba v prípade, že by obec do budúcnosti uvažovala s rozšírením domovej výstavby bude nutné rozšíriť kapacitu elektrických sietí.

### ***Plynofikácia***

Obec bola splynofikovaná v roku 1998. Obec je zásobovaná ZP z VTL plynovodu DN500 PN40 Bratislava - Šaľa. Z tohto VTL plynovodu je vyústená VTL prípojka, ukončená v RS 1203/2/1-440 v obci Kostolná pri Dunaji. Z tejto RS sú zásobované ZP obce Kostolná pri Dunaji, Hrubý Šúr a obec Hurbanova Ves.

Miestne uličné STL rozvody ZP v obci Hurbanova Ves sú zrealizované z polyetylénového materiálu. Menovitý tlak verejného plynovodu je 300 kPa. Trasa plynovodov v obci a prepojavací plynovod sú vedené pod úrovňou terénu. Napriek tomu, že obec je plynofikovaná, niektorí obyvatelia na vykurovanie používajú pevné palivo (drevo, uhlie) a v menšej miere majú domácnosti aj elektrické vykurovanie.

### **2.3.3. Telekomunikácie**

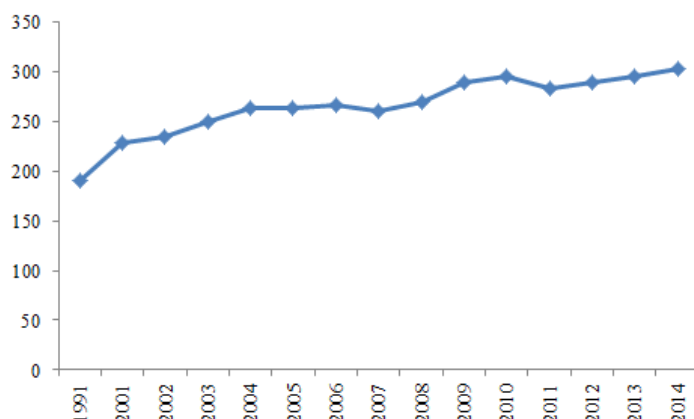
Do obce je privedený telekomunikačný signál spoločnosťou Telekom, a.s. Miestna telekomunikačná sieť obce Hurbanova Ves je napojená na digitálnu telefónnu ústredňu – pobočkovú (hlavná je v Hrubom Šúre), umiestnenú v samostatnom objekte pri obecnom úrade. Celé územie je pokryté signálom všetkých mobilných operátorov – Telekom, Orange, ktorý je dostatočný, pokrytie O2 signálom je čiastočne slabší. Obyvatelia majú možnosť využívať aj internetové pripojenie cez vyššie uvedených operátorov prostredníctvom wifi resp. kábovými linkami. Optické káble sú dotiahnuté po kataster obce, ale v rámci obce sú metalické káble. Obec neprevádzkuje vlastnú TV. Verejný rozhlas, ktorý obec využíva na informovanie obyvateľov obce, je vedený na stĺpoch verejného osvetlenia. Ústredňa obecného rozhlasu je nová.

## **3. SOCIÁLNA OBLASŤ**

### **3.1. OBYVATELSTVO**

Obec Hurbanova Ves sa počtom obyvateľov zaraďuje k malým obciam Slovenska. Z vývoja počtu obyvateľov zaznamenaného od roku 1991 až po súčasnosť (obrázok 6) vidieť, že počet obyvateľov mal kolísavý charakter. V období rokov 1991 – 2006 sa počet obyvateľov obce každoročne zvyšoval. V roku 2007 v porovnaní s rokom predchádzajúcim počet obyvateľov v obci mierne poklesol o 2,26 %, no už v nasledujúcom roku vzrástol počet obyvateľov o 3,46%. V roku 2011 opäť mierne poklesol počet obyvateľov v obci (pokles predstavoval 4,06 %, avšak už od roku 2012 až po súčasnosť počet obyvateľov každoročne narastal. K 31.12.2014 mala obec 303 trvalo bývajúcich obyvateľov.

**PROGRAM HOSPODÁRSKEHO ROZVOJA A SOCIÁLNEHO ROZVOJA OBCE  
HURBANOVA VES NA OBDOBIE ROKOV 2015-2022**



**Obrázok 6 Vývoj počtu obyvateľov v obci v rokoch 1991 – 2014**

*Prameň: vlastné spracovanie na základe podkladov z [www.statistics.sk](http://www.statistics.sk)*

Na základe analýzy pohlavnej štruktúry obyvateľov je možné konštatovať, že v období rokov 1991 – 2014 s výnimkou roka 1991 prevládal počet žien nad počtom mužov. To potvrdzuje aj index maskulinity, ktorý v roku 1991 dosiahol hodnotu 109, čo znamená, že na 100 žien pripadlo 109 mužov, no už v roku nasledujúcom index maskulinity dosiahol hodnotu 92, čo znamená, že na 100 žien pripadalo iba 92 mužov. Naopak index feminity mal stúpajúci trend, kým v roku 1991 dosiahol hodnotu 92, čo znamená, že na 100 mužov pripadalo 92 žien, už v roku nasledujúcom dosiahol hodnotu 109, čo znamená, že na 100 mužov pripadalo 109 žien.

**Tabuľka 15 Vývoj počtu obyvateľov v obci v rokoch 1991-2014**

<b>Ukazovateľ \ Rok</b>	<b>jednotky</b>	<b>1991</b>	<b>2001</b>	<b>2009</b>	<b>2010</b>	<b>2011</b>	<b>2012</b>	<b>2013</b>	<b>2014</b>
Celkový počet obyvateľov	abs.	190	228	289	296	284	290	295	303
Počet mužov	abs.	99	109	133	133	133	135	142	147
Index maskulinity	počet mužov/na 100 žien	109	92	85	83	88	87	93	94
Počet žien	abs.	91	119	156	160	151	155	153	156
Index feminity	počet žien /na 100 mužov	92	109	117	120	114	115	108	106
Hustota obyvateľov	počet obyvateľov na km <sup>2</sup>	35,11	42,31	50,25	54,69	52,47	53,02	54,04	55,98

*Prameň: vlastné spracovanie na základe interných podkladov z obce a z podkladov z [www.statistics.sk](http://www.statistics.sk)*

Celkový počet obyvateľov v obci je ovplyvnený pohybom obyvateľov. Prirodzený pohyb obyvateľov súvisí s prirodzenou schopnosťou človeka, t.j. reprodukciou. V rámci prirodzeného pohybu sa sledujú dve základné zložky, a to pôrodnosť vyjadrená cez počet narodených a úmrtnosť vyjadrená cez počet zomrelých. Výsledkom prirodzeného pohybu je

**PROGRAM HOSPODÁRSKEHO ROZVOJA A SOCIÁLNEHO ROZVOJA OBCE  
HURBANOVA VES NA OBDOBIE ROKOV 2015-2022**

prirodený prírastok. Z tabuľky 16 vyplýva, že v období rokov 2001 – 2014 s výnimkou roku 2013 bol v obci zaznamenaný kladný prirodzený prírastok, čo znamená, že viac detí sa narodilo ako zomrelo obyvateľov obce. Najviac detí v obci sa narodilo v rokoch 2001 a 2014, naopak najmenej v roku 2009 a 2013.

Ďalším pohybom, ktorý ovplyvňuje celkový počet obyvateľov v obci, je mechanický pohyb, ktorý skúma najmä dva javy, imigráciu vyjadrenú cez počet prisťahovaných a emigráciu vyjadrenú cez počet vystťahovaných. Výsledkom mechanického pohybu je migračné saldo. Počas celého obdobia rokov 2001 – 2014 s výnimkou roku 2011 obec zaznamenala kladné migračné saldo, čo znamená, že každoročne sa viac obyvateľov prisťahovalo do obce ako sa z nej odsťahovalo. Obdobne ako pri počte narodených aj v rámci počtu prisťahovaných obyvateľov môžeme konštatovať, že najviac obyvateľov sa do obce prisťahovalo v roku 2009 a najmenej v roku 2001. Z analýzy vyplýva, že obec získava obyvateľov prirodzeným pohybom, ale aj prisťahovaním obyvateľov.

**Tabuľka 16 Vývoj pohybu obyvateľstva v obci v rokoch 2001- 2014**

<b>Ukazovateľ \ Rok</b>	<b>jednotky</b>	<b>2001</b>	<b>2009</b>	<b>2011</b>	<b>2013</b>	<b>2014</b>
Počet narodených	abs.	5	3	4	3	5
	na 1000 obyv.	21,92	10,38	14,08	10,17	16,50
Počet zomrelých	abs.	3	2	3	3	0
	na 1000 obyv.	13,16	6,92	10,56	10,17	0
Prirodzený prírastok/úbytok	abs.	2	1	1	0	5
	na 1000 obyv.	8,77	3,46	3,52	0	16,50
Počet prisťahovaných	abs.	4	22	12	7	7
	na 1000 obyv.	17,54	76,12	42,25	23,73	23,10
Počet vystťahovaných	abs.	2	3	13	2	4
	na 1000 obyv.	8,77	10,38	45,77	6,78	13,20
Migračné saldo	abs.	2	19	-1	5	3
	na 1000 obyv.	8,77	65,74	-3,52	16,95	9,90
Celkový prírastok/úbytok	abs.	4	20	0	5	8
	na 1000 obyv.	17,54	69,20	0	16,95	26,40

*Prameň: vlastné spracovanie na základe interných podkladov obce*

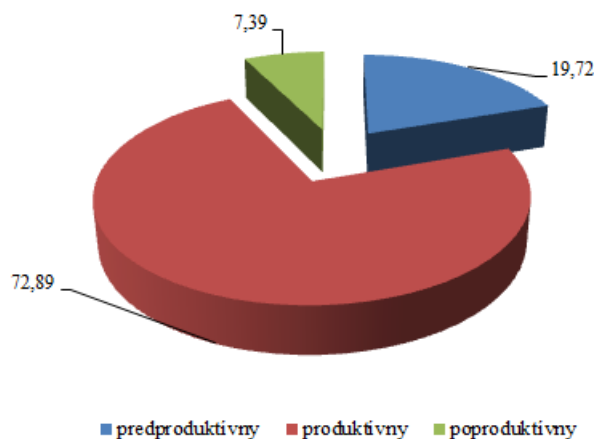
### **3.1.1. Veková štruktúra obyvateľstva**

Významným ukazovateľom hodnotenia obyvateľstva v obci patrí veková štruktúra. Na základe vekovej štruktúry je možné rozdeliť obyvateľov na tri základné vekové skupiny: obyvateľov v predproduktívnom veku (deti od 0-14 rokov veku), obyvateľia v produktívnom veku (muži od 15 do 59 rokov veku a ženy od 15 do 54 rokov veku) a obyvateľia v poproduktívnom veku (muži nad 60 rokov veku a ženy nad 55 rokov veku). Z hľadiska posúdenia vekovej štruktúry je pre rozvoj obce nutné poznať podiel zastúpenia jednotlivých



vekových kategórii na celkovej populácii v obci, nakoľko každá skupina obyvateľov má svoje špecifické potreby a nároky.

Na základe výsledkov Sčítania obyvateľov, domov a bytov z roku 2011 je vo vekovej štruktúre obce Hurbanova Ves 19,72 % podiel obyvateľov v predproduktívnom veku, 72,89 % podiel v produktívnom veku a 7,39 % v poproduktívnom veku.

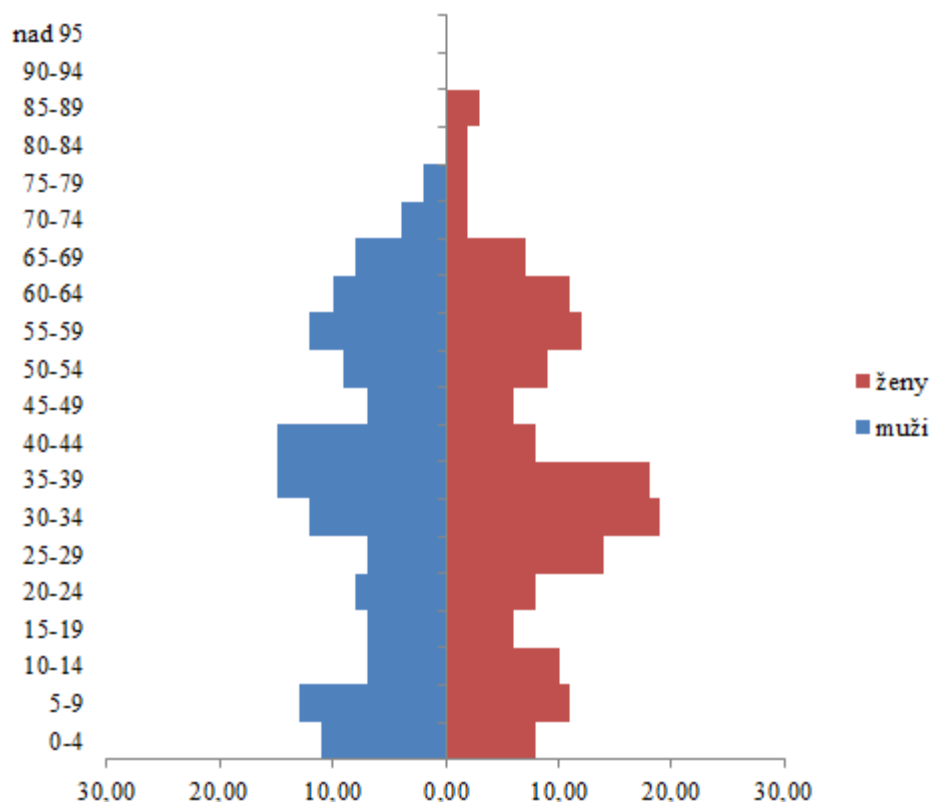


**Obrázok 7 Podiel základných vekových skupín v obci Hurbanova Ves v roku 2011 (v %)**

*Prameň: vlastné spracovanie na základe podkladov z SODB 2011*

Matematicky je možné vekovú štruktúru obyvateľstva vyjadriť cez index starnutia, ktorý predstavuje pomer poproduktívnej a predproduktívnej zložky obyvateľov. Index starnutia dosiahol hodnotu 38, čo znamená, že na 100 obyvateľov predproduktívneho veku pripadá 38 obyvateľov poproduktívneho veku. Na základe hodnoty indexu sa veková štruktúra obce charakterizuje ako progresívna, nakoľko predproduktívna zložka obyvateľstva prevláda nad poproduktívnou.

Vekovú štruktúru je možno graficky zaznamenať do vekovej pyramídy, v rámci ktorej je možné predpokladať zmeny vo vekovej štruktúre v ďalších rokoch.



**Obrázok 8 Veková pyramída obyvateľstva v obci Hurbanova Ves v roku 2014**

*Prameň: vlastné spracovanie na základe podkladov ŠÚ SR*

### 3.1.2. Vzdelanostná štruktúra obyvateľstva

Vzdelanostná štruktúra obyvateľstva delí populáciu podľa výšky dosiahnutého vzdelania. Na základe výšky dosiahnutého vzdelania obyvateľa ovplyvňujú štruktúru výroby, ale aj dynamiku početnosti firiem. Vzdelané obyvateľstvo (na každom stupni) je viac informované, rýchlejšie sa zapája do výrobného procesu, skôr nachádza riešenia aj z krízových situácií, je ochotné meniť zamestnanie. Je rozhodne aktivizujúcim prvkom ekonomického rozvoja nielen obce, ale aj celého regiónu.

Na základe výsledkov SODB 2011 prezentovaných v tabuľke 17 vidieť, že v obci Hurbanova Ves dominovali obyvatelia s úplným odborným stredným vzdelaním s maturitou (23,26%) a s vysokoškolským vzdelaním vo všetkých stupňoch (17,02%). Obyvatelia bez školského vzdelania tvorili 19,45%-ný podiel.

**Tabuľka 17 Štruktúra obyvateľov obce podľa stupňa ukončeného vzdelania v roku 2011**

Najvyšší skončený stupeň školského vzdelania	abs.	%
Základné	32	11,11
Učňovské (bez maturity)	34	11,80
Stredné odborné (bez maturity)	27	9,38
Úplné stredné učňovské (s maturitou)	7	2,43
Úplné stredné odborné (s maturitou)	67	23,26
Úplné stredné všeobecné	11	3,82
Vyššie	3	1,04
Vysokoškolské bakalárske	5	1,74
Vysokoškolské magisterské, inžinierske, doktorské	41	14,24
Vysokoškolské doktorandské	3	1,04
Ostatní bez udania školského vzdelania	2	0,69
Ostatní bez školského vzdelania	56	19,45
Spolu	288	100,00

*Prameň: vlastné spracovanie na základe podkladov zo SODB 2011*

### 3.1.3. Národnostná a konfesijná štruktúra obyvateľstva

Z hľadiska národnostnej štruktúry v obci dlhodobo výrazne dominujú obyvatelia slovenskej národnosti a ich podiel sa v sledovaných rokoch každoročne zvyšoval (nárast podielu v roku 2011 v porovnaní s rokom 1991 predstavoval 21,21%). Druhou najsilnejšou národnostnou skupinou sú obyvatelia maďarskej národnosti, ktorých podiel však v období rokov 1991 – 2011 každoročne klesal (pokles v roku 2011 v porovnaní s rokom 1991 predstavoval 64,22%). Zastúpenie ostatných národnostných menšín nedosiahlo viac ako 3% (tabuľka 18).

**Tabuľka 18 Štruktúra obyvateľov obce podľa národnosti v rokoch 1991-2011 (v %)**

Národnostná štruktúra	1991	2001	2011
Slovenská	67,89	78,51	82,29
Maďarská	31,05	15,35	11,11
Česká	1,06	2,63	2,43
Židovská	-	-	0,35
Iná	-	-	1,04
Nezistená	-	3,51	2,78
Spolu	100,00	100,00	100,00

*Prameň: vlastné spracovanie na základe podkladov zo SODB 1991, 2001, 2011*

Náboženská štruktúra vyjadruje rozdelenie obyvateľstva obce podľa vierovyznania. V období rokov 1991 – 2011 v obci dominovali obyvatelia s rímskokatolíckym

vierovyznaním, avšak ich podiel zaznamenal v roku 2011 v porovnaní s rokmi 1991 a 2001 mierny pokles (pokles v roku 2011 v porovnaní s rokom 1991 predstavoval 18,55%). Aj podiel veriacich evanjelickej cirkvi počas obdobia rokov 1991 – 2011 mierne klesol, v roku 2011 pokles v porovnaní s rokom 1991 predstavoval 45,4%. V roku 2011 pozorujeme aj výrazný nárast podielu obyvateľov bez vyznania (34,72%) a s nezisteným vierovyznaním (5,21 %). Napriek tomu, že v obci nemajú obyvatelia k dispozícii kostol, navštevujú rímskokatolícki veriaci kostol v Senci alebo v Zlatých Klasoch. Evanjelickí veriaci majú možnosť zúčastňovať sa bohoslužieb 1x mesačne aj v miestnosti v budove obecného úradu.

**Tabuľka 19 Štruktúra obyvateľov obce podľa náboženského vierovyznania v rokoch 1991-2011 (v %)**

Náboženské vyznanie / cirkev	1991	2001	2011
Rímskokatolícka cirkev	51,58	45,61	42,01
Reformovaná kresťanská cirkev	-	0,44	-
Evanjelická cirkev metodistická	-	1,75	-
Evanjelická cirkev augsburského vyznania	30,53	22,80	16,67
Pravoslávna cirkev	-	-	0,35
Starokatolícka cirkev	-	-	0,35
Bez vyznania	14,21	23,68	34,72
Ostatné	-	-	0,69
Nezistené	3,68	5,72	5,21
Spolu	100,00	100,00	100,00

*Prameň: vlastné spracovanie na základe podkladov zo SODB 1991, 2001, 2011*

### 3.1.4. Kultúrno-spoločenská a športová aktivita obyvateľov obce

Pre kultúrno – spoločenské aktivity majú obyvatelia k dispozícii kultúrny dom, s kapacitou 140 ľudí, ktorý je súčasťou budovy obecného úradu. Budova je po rekonštrukcii.

V rámci kultúrno – spoločenských organizácií najvýraznejšie vyvíjajú aktivity OZ Jednoty dôchodcov Poľovnícke združenie Spolok, OZ Európsky parlament pre mladých na Slovensku a CK Topgrass – cyklistický klub.

Pre športové aktivity obyvateľov je k dispozícii futbalové ihrisko, volejbalové ihrisko, tenisové ihrisko, basketbalové ihrisko.

V obci sa pravidelne odohrávajú priateľské floorbalové turnaje v júni a obec usporadúva aj Majstrovstvá Slovenska v cyklistike.

Obec je členom viacerých záujmových združení - ZMOS, Regionálne združenie obcí Podunajskej oblasti – Podunajsko a MAS Malodunajsko.

### **Kultúrne podujatia**

Obec Hurbanova Ves počas roka organizuje viacero kultúrno – spoločenských podujatí pravidelného aj nepravidelného charakteru:

- Karneval (február)
- Stavanie májky (máj)
- Organizovanie akcie pri príležitosti MDD (jún)
- Posedenie s dôchodcami (december)
- Mikuláš (december)

Na uvedených podujatiach spravidla vystupujú so svojim programom deti z MŠ, ale aj umelci z okolia, či pozvaní umelci zo Slovenska. Kultúrno – spoločenské podujatia sa odohrávajú predovšetkým v kultúrnom dome, ale aj na verejných priestranstvách v intraviláne obce.

## **3.2. SOCIÁLNA INFRAŠTRUKTÚRA**

Sociálna infraštruktúra je dôležitá pre uspokojovanie potrieb obyvateľstva, ale má vplyv aj na rozmiestnenie niektorých výrobných podnikov. Rozmiestnenie sociálnej infraštruktúry je spojené najmä so štruktúrou obyvateľstva, ako aj veľkosťou obcí v území.

### **3.2.1. Domový a bytový fond**

Bývanie v obci je typicky vidiecke. Ponuka bývania a stav domového a bytového fondu sú kľúčovými faktormi, ktoré vplyvajú na rozvoj obce a sú predpokladom naplňovania jej obytnej funkcie. Obytná funkcia obce Hurbanova Ves je základnou funkciou tejto obce.

**Tabuľka 20 Počet bytov v obci v rokoch 2001 a 2011**

	<b>2001</b>	<b>2011</b>	<b>Index 2011/2001</b>
Počet bytov celkom	81	106	1,31
z toho			
Počet trvale obývaných bytov	64	97	1,52
Počet neobývaných bytov	17	9	0,53
% podiel neobývaných bytov	20,99	8,49	0,40

*Prameň: ŠÚ SR, vlastné spracovanie*

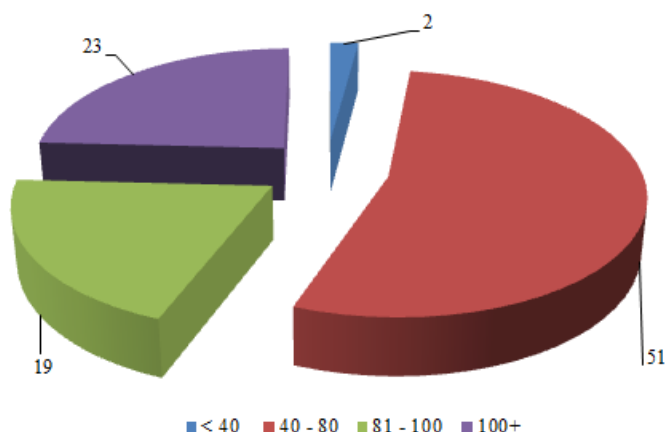
Z tabuľky 20 vyplýva, že v roku 2011 v porovnaní s rokom 2001 narástol celkový počet bytov v obci o 25 bytov. Počas obdobia 10 rokov počet neobývaných bytov v obci výrazne poklesol.

**Tabuľka 21 Počet bytov podľa vlastníctva v roku 2001 a 2011**

	2001	2011	Index 2011/2001
Počet trvale obývaných	64	97	1,52
z toho			
Vlastné byty v bytových domoch	15	20	1,33
Byty v rodinných domoch	49	75	1,53
Obecné byty	0	0	0
Družstevné byty	1	0	0
Iné	0	0	0

*Prameň: ŠÚ SR, vlastné spracovanie*

Obec v roku 2001 evidovala 1 družstevný byt, avšak po ukončení činnosti družstva aj ten prešiel do osobného vlastníctva. V obci prevládajú byty v rodinných domoch, čo je dôsledkom vidieckeho charakteru obce. Počas obdobia 10 rokov sa zvýšil počet bytov v rodinných domoch a zároveň sa zvýšil počet bytov v bytových domoch.



**Obrázok 9 Obývané byty podľa veľkosti obytnej plochy v m²**

*Prameň: SODB 2011, vlastné spracovanie*

V rámci veľkosti obytnej plochy u trvalo obývaných bytov prevládajú v obci byty s rozlohou 40-80 m² (51 bytov, čo predstavuje 53,68 % z celkového počtu trvale obývaných bytov). Veľkometrážne byty nad 100 m² predstavujú z celkového počtu trvale obývaných bytov 24,21 %-ný podiel. Byty s rozlohou 81-100 m² tvoria 20,0 %-ný podiel a malometrážne byty 2,10 %-ný podiel.

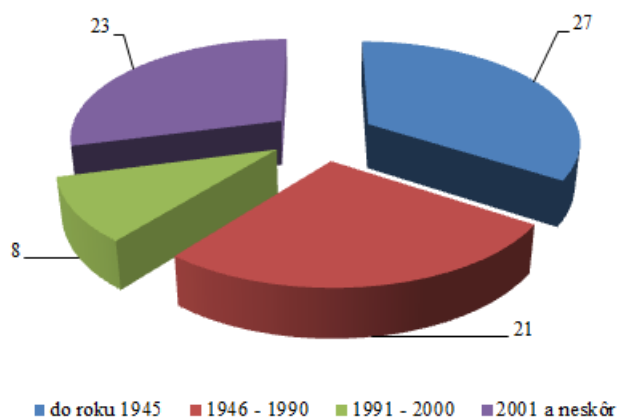
Z celkového počtu trvale obývaných bytov je 65,26 % bytov napojených na ústredné kúrenie, 87,37 % bytov využíva na vykurovanie plyn, 9,47 % bytov využíva na vykurovanie elektrinu a 2,10 % bytov používa na vykurovanie pevné palivo.

**Tabuľka 22 Počet domov v obci v rokoch 2001 a 2011**

	2001	2011	Index 2011/2001
Počet domov celkom	66	89	1,35
z toho trvalo obývané:			
Rodinné domy <sup>2</sup>	48	77	1,60
Bytové domy <sup>3</sup>	4	3	0,75
Iné	0	1	-
% podiel neobývaných domov	21,21	8,99	0,42

*Prameň: ŠÚ SR, vlastné spracovanie*

Z porovnania rokov 2001 a 2011 vyplýva, že v roku 2011 narástol celkový počet domov z dôvodu nárastu počtu rodinných domov ale aj bytových domov v obci. Pozitívne je možné hodnotiť, že v roku 2011 v porovnaní s rokom 2001 výrazne poklesol podiel neobývaných domov. Najčastejším dôvodom neobývanosti je, že sú určené na rekreáciu (25,0% z celkového počtu neobývaných domov v obci), resp. došlo k zmene vlastníkov (25,0% z celkového počtu neobývaných domov v obci).



**Obrázok 10 Obývané domy podľa roku výstavby**

*Prameň: SODB 2011, vlastné spracovanie*

V rámci hodnotenia rokov výstavby obývaných domov v obci je možné konštatovať, že najviac domov sa postavilo v obci do roku 1945 (34,18% z celkového počtu trvalo obývaných domov). V období rokov 1946 – 1990 sa postavilo 21 domov, čo predstavuje 26,58% z celkového počtu trvalo obývaných domov. Mierny stavebný útlm možno zaznamenať v období rokov 1991-2000, kedy v obci bolo postavených iba 8 trvalo obývaných

<sup>2</sup> Rodinný dom je budova určená na bývanie; môže mať najviac tri samostatné byty, najviac dve nadzemné podlažia a podkrovie.

<sup>3</sup> Bytový dom je budova určená na bývanie, ktorá má štyri a viac bytov prístupných zo spoločnej chodby alebo schodiska. Za bytové domy na účely sčítania sa považovali aj vily nespĺňajúce podmienky rodinného domu.

domov. Rozvoj výstavby bol v obci zaznamenaný po roku 2001, kedy bolo postavených 23 trvalo obývaných domov.

### 3.2.2. Školstvo

V obci sa nenachádza základná škola, deti navštevujú základnú školu v Senci. V obci ale funguje materská škola – alokované pracovisko Senec s kapacitou 40 detí, ktorú v súčasnosti navštevujú 4 deti z obce

**Tabuľka 23 Počet detí v materskej škole**

Rok	2006/2007	2009/2010	2010/2011	2011/2012	2012/2013	2013/2014
počet žiakov	4	4	4	4	4	4

*Prameň: interné materiály obce, vlastné spracovanie*

### 3.2.3. Zdravotníctvo

V Hurbanovej Vsi nie je žiadne zdravotnícke stredisko ani lekáreň. Zdravotnú starostlivosť zabezpečuje obvodný lekár, ktorý má svoju ambulanciu v Kráľovej pri Senci a detský lekár v Senci. Ordinácie zubných lekárov sa nachádzajú tiež v Senci a Kráľovej pri Senci. Za špecializovanou zdravotnou starostlivosťou obyvatelia dochádzajú do Senca alebo Bratislavy, kde sa nachádzajú nemocnice.

### 3.2.4. Sociálna starostlivosť

V obci sa nenachádza žiadne sociálne zariadenie a obec neposkytuje pre svojich obyvateľov ani opatrovateľskú službu. Obec neposkytuje stravovanie pre seniorov, ale seniori využívajú stravovacie služby miestneho pohostinstva. Do budúcnosti obec uvažuje o zriadení denného stacionára pre seniorov v priestoroch bývalého obchodu.

### 3.2.5. Služby obyvateľstvu

V obci sa nenachádza ubytovacie zariadenie, ale obyvatelia majú k dispozícii miestne pohostinstvo, ktoré ponúka svoje služby. V obci sa nachádza 1 predajňa potravín, 1 prevádzka kaderníctva.

Obecný úrad sa nachádza v budove, ktorá je rekonštruovaná. V obci sa nachádza cintorín, ktorého kapacita je postačujúca. Dom smútku je po rekonštrukcii.

V obci sa nachádza hasičská zbrojnica vybavená prefabrikovanou garážou a 2 striekačkami, ktorú je potrebné rekonštruovať a modernizovať.

V obci sa nenachádza pošta, obec patrí pod poštu Senec. Obecná knižnica je umiestnená v budove obecného úradu a obyvatelia ju môžu využívať 1x do týždňa (pondelok 16:00 – 19:00). Obec nevydáva obecné noviny. Stavebné veci obec rieši v rámci Spoločného obecného úradu v Senci.



#### 4. OBLASŤ ENVIRONMENTU A OCHRANY ŽIVOTNÉHO PROSTREDIA

Obec Hurbanova Ves sa nachádza v území, ktoré patrí do pásma hygienickej ochrany 2. stupňa podzemných vôd v rámci chránenej vodohospodárskej oblasti, ktorá tu bola vyhlásená v roku 1978. Vodný tok Malého Dunaja s príslušnými porastmi bude v 2. etape spracovania zaradený do zoznamu chránených území Natura 2000. Vzhľadom na Regionálny územný systém ekologickej stability Galanta sa pozdĺž Malého Dunaja vyskytuje hydrický biokoridor nadregionálneho významu Malý Dunaj.

##### 4.1. PRÍRODNÉ ZDROJE

Obec sa nachádza na Podunajskej rovine, ktorá v rámci geologicko-tektonických jednotiek patrí medzi neogénne nížiny. V horninovom zložení prevládajú najmä sedimentárne horniny spevnené i nespevnené: sivé a pestré íly, piesky, štrky, ílovce, pieskovce a zlepenice.

Podľa inžiniersko-geologickej rajonizácie sa územie obce nachádza v rajóne údolných riečnych náplavov (rajóny kvartérnych sedimentov) a rajóne piesčitých sedimentov (rajóny predkvartérnych sedimentov).

Územie obce Hurbanova Ves má výrazne rovinatý charakter. Podľa geomorfologického členenia Slovenska patrí územie obce do geomorfologickej jednotky Podunajská nížina a v rámci nej do geomorfologického celku Podunajská rovina.

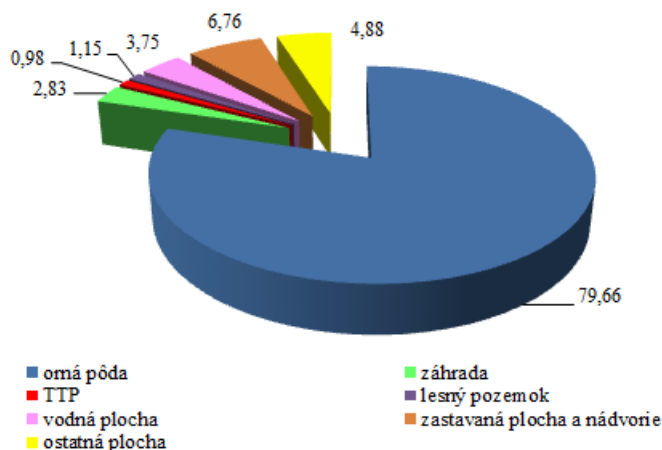
##### 4.1.1. Štruktúra pôdneho fondu

Z pôdných typov sa na území obce nachádzajú fluvizeme a černozeme. Fluvizeme typické karbonátové sa vyskytujú pozdĺž Malého Dunaja. Táto pôda sa vyskytuje najmä v južnej a západnej časti katastrálneho územia obce. Zvyšok územia zaberajú černozeme čiernicové.

Z pôdných druhov sa v centrálnej časti územia nachádzajú pôdy hlinité. Sú to stredne ťažké pôdy, ktoré majú najlepšie vlastnosti na obrábanie aj na úrodnosť. V južnej a severovýchodnej časti katastrálneho územia sa miestami vyskytujú pôdy ílovito-hlinité.

Celková výmera katastra obce je 541,2 ha, z toho 83,5 % tvorí poľnohospodárska pôda a 16,5 % nepoľnohospodárska pôda. Z hľadiska štruktúry pôdneho fondu najväčší podiel tvorí orná pôda (79,66%). Takmer 7% tvorí výmera zastavaných plôch v obci a takmer 5% tvorí ostatná plocha. Viac ako 3% z celkovej výmery pôdneho fondu tvoria lesné pozemky a 2,83% výmery tvoria záhrady. Ostatné súčasti pôdneho fondu zaberajú max. do 1,2% z celkovej výmery pôdneho fondu. V obci sa nenachádzajú chmeľnice, vinice ani ovocné sady.

PROGRAM HOSPODÁRSKEHO ROZVOJA A SOCIÁLNEHO ROZVOJA OBCE  
HURBANOVA VES NA OBDOBIE ROKOV 2015-2022



**Obrázok 11 Využitie pôdneho fondu obce Hurbanova Ves k 31.12.2014 (v %)**

*Prameň: vlastné spracovanie na základe podkladov z [www.statistics.sk](http://www.statistics.sk)*

Na základe vývoja využitia pôdneho fondu, ktoré je prezentované v tabuľke 24 môžeme skonštatovať, že zastúpenie jednotlivých kultúr sa v sledovanom období výrazne nemenilo. V rámci poľnohospodárskej pôdy najväčšiu výmeru tvorí orná pôda – 431,1 ha, naopak najmenšiu výmeru tvorí trvalý trávny porast – 5,3 ha. V rámci nepoľnohospodárskej pôdy najväčšiu výmeru tvorí zastavaná plocha a nádvorie – 36,6 ha, naopak najmenšiu výmeru majú lesné pozemky – 6,2 ha.

**Tabuľka 24 Štruktúra využitia pôdy v katastri obce v rokoch 2009-2014 (v ha)**

ROK	2009	2011	2013	2014	INDEX 2014/2009
<b>Celková výmera územia obce</b>	<b>541,2</b>	<b>541,2</b>	<b>541,2</b>	<b>541,2</b>	<b>1,00</b>
<i>Poľnohospodárska pôda - spolu</i>	458,1	453,8	452,0	451,7	0,99
- orná pôda	438,3	433,1	431,3	431,1	0,98
- chmeľnica	-	-	-	-	-
- vinica	-	-	-	-	-
- záhrada	14,4	15,3	15,3	15,3	1,06
- ovocný sad	-	-	-	-	-
- trvalý trávny porast	5,3	5,3	5,3	5,3	1,00
<i>Nepoľnohospodárska pôda – spolu</i>	83,2	87,5	89,3	89,5	1,08
- lesný pozemok	6,2	6,2	6,2	6,2	1,00
- vodná plocha	20,3	20,3	20,3	20,3	1,00
- zastavaná plocha a nádvorie	36,1	36,3	36,5	36,6	1,01
- ostatná plocha	20,5	24,6	26,2	26,4	1,29

*Prameň: vlastné spracovanie na základe podkladov z [www.statistics.sk](http://www.statistics.sk)*

Obec má spracovaný ROEP, má schválený územný plán. V obci zatiaľ neprebehla komasácia pôdy.

#### **4.1.2. Klimatické podmienky**

Obec patrí do teplej klimatickej oblasti, okrsok veľmi suchý, s miernou zimou. Celkovo je možné túto oblasť charakterizovať ako najteplejšiu ale zároveň pomerne suchú oblasť v rámci Slovenska. Priemerná ročná teplota je 9 – 10 °C, pričom priemerná teplota v januári je -1 až – 2°C a v júli 19 – 20°C. Priemerný počet letných dní za rok je 60 – 70 a počet dní so snehovou pokrývkou 40 – 50. Dané územia patrí do oblasti s priemerným ročným úhrnom zrážok 550 – 600 mm.

#### **4.1.3. Vodné pomery**

Obec sa nachádza v blízkosti rieky Malý Dunaj a toto územie patrí do úmoria Čierneho mora. Územie sa podľa charakteru odtoku zaraďuje do vrchovinno-nížinnej oblasti s dažďovo-snehovým režimom odtoku. V tejto oblasti majú vodné toku najvyššie stavy vody v marci a v apríli. Snež sa topí aj viackrát za zimu, preto vysoký stav vody býva aj v zimných mesiacoch. Najmenší odtok v tejto oblasti je koncom leta a začiatkom jesene. Uvedené údaje sa týkajú predovšetkým hlavného toku Dunaja. Tok Malého Dunaja je regulovaný a výška hladiny ako aj prietoku je počas celého roka stabilná. Geologická stavba územia sa podpísala pod vytvorenie výborných podmienok pre tvorbu zásob podzemnej vody.

#### **4.1.4. Flóra a fauna**

Potenciálnu prirodzenú vegetáciu predstavujú vrbovo-topoľové lesy (mäkký lužný les), z ktorých na katastrálne územie obce zasahujú tie, čo sa vyskytujú pozdĺž Malého Dunaja. V stromovom poschodí sú hlavnými drevinami: vrbu biela, vrbu krehká, topoľ biely, topoľ čierny. Z kríkov sa najčastejšie vyskytuje svib krvavý a baza čierna. V bylinnom podraсте sa nachádzajú vlhkomilné a mezofilné druhy: chrastica trstová, žihľava dvojdomá, ostružina ožina, lipnica pospolitá, netýkavka nedotklivá. Na relatívne suchšie polohy s nižšie položenou hladinou podzemnej vody sa viažu jasenovo-brestovo-dubové lesy. V stromovom poschodí sú tu hlavnými drevinami: jaseň úzkolistý, bresty a dub letný. Bylinné poschodie má pestré zloženie, nachádza sa tu napr. čarovník parížsky, konvalinka voňavá, brečtan popínavý, ostrice a iné.

Vzhľadom k tomu, že väčšinu katastrálneho územia obce tvoria polia, živočíšne spoločenstvá reprezentujú druhy, ktoré pôvodne obývali stepi. Typickými zástupcami vyšších živočíchov sú bylinožravé vtáky a hlodavce. Z vtákov sú to: jarabica poľná, prepelica poľná, bažant obyčajný, škovránok poľný. Z hlodavcov sú typické: zajac poľný, syseľ obyčajný, chrček roľný. Na poliach, lúkach a ich okrajoch žije veľa dravcov a iných vtákov, ktoré majú v tomto biotope dobré podmienky na lov a chytenie drobnejších živočíchov. Sú to predovšetkým kaňa sivá, kaňa popolavá a chrapkáč poľný. Z bezstavovcov tu žijú najmä dážďovka zemná, bystruška menivá, bystruška medená. Na miestach pestovania poľnohospodárskych plodín žijú škodcovia: napr. obilniny poškodzuje kováčik obilný, repku olejnú blyskáčik repkový. Na zastavané územia ľudských obydli sa viažu niektoré typické

druhy živočíchov ako myš domová, potkan obyčajný, vrabec domový, drozd čierny. Potom sa tu vyskytujú živočích, ktoré využívajú hospodárske budovy a ľudské obydlia na hniezdiská, napr. bocian biely, lastovička obyčajná, belorítka obyčajná a žltouchost domový.

#### 4.2. TECHNICKÁ INFRAŠTRUKTÚRA

Vzhľadom k tomu, že sa všetky súčasti technickej infraštruktúry budujú z verejných zdrojov (štátnych, obecných) pre obyvateľstvo ako i pre podnikateľov plynú z nej tzv. aglomeračné efekty v podobe úspor vlastných nákladov, ktoré by museli vynakladať z vlastných prostriedkov na zabezpečenie vody, kúrenia a likvidáciu odpadovej vody. Obec Hurbanova Ves má komplexne vybudovanú technickú infraštruktúru.

##### 4.2.1. Vodné hospodárstvo

V obci bol vybudovaný vodovod v roku 1978 a zdrojom vody bola vŕtaná studňa HK – 1, hl. 43m, Ø 325 mm, výdatnosti 38,8 l/sec. pri znížení hladiny vody o 3,0 cm. Voda z vrtu spĺňa požiadavku STN 83 06 11, má kvalitu pitnej vody. Zdroj bol vybudovaný v r. 1972 v katastrálnom území obce Kostolná pri Dunaji. V súčasnosti sa už nevyužíva. Vodovodná sieť v obci je DN 100 mm PVC zrealizovaná v r. 1976. Dĺžka rozvodnej siete je cca 4 530 m. V súčasnom období má však obec vybudovaný nový vodný zdroj pitnej vody, a to priamo v obci a parcele 83/1 (za kultúrnym domom), ktorý má vodu dosahujúcu kvalitu kojeneckej vody. Vodný zdroj bol vybudovaný v rámci spolufinancovania z Environmentálneho fondu.

##### 4.2.2. Odpadové hospodárstvo

Obec má vybudovanú vlastnú kanalizačnú sieť splaškových a dažďových vôd a takisto aj vlastnú ČOV. Aj tieto súčasti technickej infraštruktúry obec vybuvovala v rámci spolufinancovania z Nórskeho finančného mechanizmu. Odvoz komunálneho odpadu je zabezpečený firmou AV Senec, ktorý ju odváža na skládku Martin pri Senci v intervale 1x za 14 dní. V rámci separovaného zberu je v obci zabezpečený zber 4 komodít. Obec nemá vybudovaný zberný dvor, kam môžu obyvatelia vyvážať nadrozmerný odpad z domácností. Obec nemá vybudované kompostovisko, nakoľko obyvatelia majú vlastné kompostoviská vybudované priamo vo svojich záhradách.

#### 5. ZHRNUTIE ANALÝZY ENDOGÉNNYCH ROZVOJOVÝCH FAKTOROV

Obec Hurbanova Ves sa nachádza v juhozápadnej časti Slovenska v oblasti Podunajskej nížiny v okrajovej juhovýchodnej časti Bratislavského kraja a v okrajovej južnej časti okresu Senec. Katastrálne územie obce hraničí zo severovýchodu s obcou Kostolná pri Dunaji, z juhovýchodu s obcou Zlaté Klasy (Rastice – Trnavský kraj, okres Dunajská Streda), z juhozápadu s obcou Janíky (Dolné – Trnavský kraj, okres Dunajská Streda) a z východu s obcou Hrubý Šúr.

Obec patrí do regionálneho združenia Podunajsko a MAS Malodunajsko. Z hľadiska územno–správneho členenia patrí obec do okresu Senec a do Bratislavského samosprávneho kraja.

Obec začala vznikať v období prvej pozemkovej reformy po vzniku 1. Československej republiky, v okolí bývalého majera grófskej rodiny Pálffyovcov.

Symbolmi obce sú erb, vlajka a pečať. Erb obce odčlenenej od Zlatých Klasov roku 1955 pripomínajúci príchod slovenských kolonistov v dvadsiatych rokoch 20. storočia pochádza z roku 2001. Erb obce Hurbanova Ves má túto podobu: v modrom štíte na zelenej pažiti strieborný zlatohrivý a zlatochvostý koník v červenom postroji, ťahajúci zlatý voz, to všetko prevýšené zlatým snopom.

### ***Ekonomická oblasť***

V obchodnom registri SR je evidovaných k júlu 2015 13 podnikateľských subjektov – právnických osôb, z ktorých 1 je v likvidácii. Počas obdobia rokov 2009 – 2013 mal vývoj počtu právnických osôb v obci kolísavý trend. Počas obdobia rokov 2009 – 2013 počet fyzických osôb vykazoval klesajúci trend. V živnostenskom registri SR je k júlu 2015 evidovaných 16 fyzických osôb podnikateľov, z ktorých 4 už svoju živnosť ukončili a 1 podnikateľ má pozastavenú činnosť.

Podnikateľské subjekty v obci predstavujú predovšetkým skupinu tzv. samo zamestnávateľov. Ekonomicky aktívne obyvateľstvo (EAO) nachádza pracovné príležitosti v okolitých obciach, resp. v širšom okolí obce (Bratislava, Senec). Potvrdzuje to aj vysoká hodnota ukazovateľa dochádzka do zamestnania získaná v rámci SODB 2011 (84,14 %). Počet ekonomicky aktívneho obyvateľstva v obci za obdobie rokov 1991 – 2011 vykazoval rastúci trend. Obdobný trend je možné zaznamenať aj pri počte pracujúcich. Obyvatelia obce sú najväčším podielom zamestnaní vo veľkoobchode a maloobchode, verejnej správe a školstve.

Príjmy bežného rozpočtu za obdobie rokov 2009 – 2013 kolísavý trend. Najväčší objem finančných prostriedkov obec získava prostredníctvom daňových príjmov s výnimkou roku 2010. V rámci miestnych daní obec vyrubuje daň za psa, daň za užívanie verejného priestranstva a poplatok za TKO a DSO. Najväčší podiel na celkových bežných príjmoch obce predstavujú príjmy vo forme daňových príjmov (81,26%). Nedaňové príjmy, ktoré predstavujú predovšetkým príjmy z využívania majetku predstavujú 5,41% a granty a transfery podiel 13,33%.

Počas obdobia rokov 2009 – 2013 celkové bežné výdavky vykazovali kolísavý trend. Najviac finančných výdavkov v rámci bežného rozpočtu vynakladá obec na zabezpečenie každodenného chodu obce (30,21%) a následne na odpadové hospodárstvo (27,94%). Takmer 14% vynakladá obec na sociálne služby a takmer 12% na oblasť plánovania, manažmentu a kontroly. Na starostlivosť o verejné priestranstvá v obci obec vynakladá zo svojho rozpočtu takmer 10% bežných výdavkov. Na ostatné oblasti vynakladá obec finančné prostriedky do 2,5 % bežných výdavkov.

Obec Hurbanova Ves prevádzkuje podnikateľskú činnosť, nemá zriadené ani založené žiadne právnické osoby a tiež obec nemá zriadenú žiadnu príspevkovú organizáciu.

Katastrálnym územím obce priamo prechádza cesta II. triedy II/503 (Šamorín – Senec – Pezinok – Malacky – Záhorská Ves), prostredníctvom ktorej je obec napojená na cestu I/61 a diaľnicu D1(Bratislava – Trenčín). Obec nemá priame železničné napojenie. V obci sa nachádza 1 obojsmerná autobusová zastávka.

Obec Hurbanova Ves je z elektrizačnej siete Západoslovenskej energetiky a. s. Obec bola splynofikovaná v roku 1998. Celé územie je pokryté signálom všetkých mobilných operátorov – Telekom, Orange, ktorý je dostatočný, pokrytie O2 signálom je čiastočne slabší. Obec neprevádzkuje vlastnú TV.

### ***Sociálna oblasť***

Obec Hurbanova Ves sa počtom obyvateľov zaraďuje k malým obciam Slovenska. Z vývoja počtu obyvateľov zaznamenaného od roku 1991 až po súčasnosť vidieť, že počet obyvateľov mal kolísavý charakter. K 31.12.2014 mala obec 303 trvalo bývajúcich obyvateľov. V období rokov 2001 – 2014 s výnimkou roku 2013 bol v obci zaznamenaný kladný prirodzený prírastok, čo znamená, že viac detí sa narodilo ako zomrelo obyvateľov obce. Počas celého obdobia rokov 2001 – 2014 s výnimkou roku 2011 obec zaznamenala kladné migračné saldo, čo znamená, že každoročne sa viac obyvateľov prisťahovalo do obce ako sa z nej odsťahovalo. Na základe výsledkov Sčítania obyvateľov, domov a bytov z roku 2011 je vo vekovej štruktúre obce Hurbanova Ves 19,72 % podiel obyvateľov v predproduktívnom veku, 72,89 % podiel v produktívnom veku a 7,39 % v poproduktívnom veku. V obci Hurbanova Ves dominovali obyvatelia s úplným odborným stredným vzdelaním s maturitou (23,26%) a s vysokoškolským vzdelaním vo všetkých stupňoch (17,02%). Z hľadiska národnostnej štruktúry v obci dlhodobo výrazne dominujú obyvatelia slovenskej národnosti. V období rokov 1991 – 2011 v obci dominovali obyvatelia s rímskokatolíckym vierovyznaním.

V rámci kultúrno – spoločenských organizácii najvýraznejšie vyvíjajú aktivity OZ Jednoty dôchodcov, Poľovnícke združenie Spolok, OZ Európsky parlament pre mladých na Slovensku a CK Topgrass – cyklistický klub. Obec je členom viacerých záujmových združení - ZMOS, Regionálne združenie obcí Podunajskej oblasti – Podunajsko a MAS Malodunajsko.

V roku 2011 v porovnaní s rokom 2001 narástol celkový počet bytov v obci o 25 bytov. Z porovnania rokov 2001 a 2011 vyplýva, že v roku 2011 narástol celkový počet domov z dôvodu nárastu počtu rodinných domov ale aj bytových domov v obci.

V obci sa nenachádza základná škola, deti navštevujú základnú školu v Senci. V obci ale funguje materská škola – alokované pracovisko Senec. V Hurbanovej Vsi nie je žiadne zdravotnícke stredisko ani lekáreň. V obci sa nenachádza žiadne sociálne zariadenie a obec neposkytuje pre svojich obyvateľov ani opatrovateľskú službu. Obec neposkytuje stravovanie pre seniorov. V obci sa nenachádza ubytovacie zariadenie.

Obecný úrad sa nachádza v budove, ktorá je rekonštruovaná. V obci sa nachádza cintorín, ktorého kapacita je postačujúca. Dom smútku je po rekonštrukcii. V obci sa nenachádza pošta, obec patrí pod poštu Senec. Obec nevydáva obecné noviny. Stavebné veci obec rieši v rámci Spoločného obecného úradu v Senci.

### ***Oblasť environmentu a ochrany životného prostredia***

Obec Hurbanova Ves sa nachádza v území, ktoré patrí do pásma hygienickej ochrany 2. stupňa podzemných vôd v rámci chránenej vodohospodárskej oblasti, ktorá tu bola vyhlásená v roku 1978.

Celková výmera katastra obce je 541,2 ha, z toho 83,5 % tvorí poľnohospodárska pôda a 16,5 % nepoľnohospodárska pôda. Z hľadiska štruktúry pôdneho fondu najväčší podiel tvorí orná pôda (79,66%). Takmer 7% tvorí výmera zastavaných plôch v obci a takmer 5% tvorí ostatná plocha. Viac ako 3% z celkovej výmery pôdneho fondu tvoria lesné pozemky a 2,83% výmery tvoria záhrady. Ostatné súčasti pôdneho fondu zaberajú max. do 1,2% z celkovej výmery pôdneho fondu. V obci sa nenachádzajú chmeľnice, vinice ani ovocné sady.

Obec má spracovaný ROEP, má schválený územný plán. V obci zatiaľ neprebehla komasácia pôdy. Obec sa nachádza v blízkosti rieky Malý Dunaj.

V obci bol vybudovaný vodovod v roku 1978 a zdrojom vody je vŕtaná studňa. Obec má vybudovanú vlastnú kanalizačnú sieť splaškových a takisto aj vlastnú ČOV.

V rámci separovaného zberu je v obci zabezpečený zber 5 komodít. Obec nemá vybudovaný zberný dvor, kam môžu obyvatelia vyvážať nadrozmerný odpad z domácnosti. Obec nemá vybudované kompostovisko, nakoľko obyvatelia majú vlastné kompostoviská vybudované priamo vo svojich záhradách.

## **6. ANALÝZA SILNÝCH A SLABÝCH STRÁNOK ÚZEMIA**

Silné stránky predstavujú faktory, ktoré majú na rozvoj obce pozitívny vplyv. Zahŕňajú komparatívne a konkurenčné výhody obce pre rôzne typy rozvojových aktivít. Slabé stránky predstavujú faktory, ktoré majú negatívny vplyv na jeho rozvoj a obmedzujú rozvojové aktivity. V obci Hurbanova Ves boli identifikované nasledovné silné a slabé stránky:

### *V oblasti dostupnosti a občianskej vybavenosti:*

- + výhodná geografická poloha obce k hlavnému mestu SR, dobrá dopravná dostupnosť do obce,
- + vybudovaná telekomunikačná sieť, elektrická sieť, existujúci rozvod zemného plynu, vodovod, kanalizácia, ČOV, dostatočné pokrytie signálom mobilných operátorov, separovaný zber,
- poškodené miestne komunikácie v niektorých častiach obce, nevyhovujúci stav bývalej hasičskej zbrojnice.

### *V oblasti ekonomiky, cestovného ruchu a pracovných príležitostí:*

- + pekné a kľudné prírodné prostredie, zachovanie vidieckeho charakteru obce, udržiavaná a čistá obec,
- + nízka nezamestnanosť v obci,
- nedostatok pracovných príležitostí priamo v obci, nedostatočná ponuka komerčných služieb v obci, obec nie je súčasťou cyklotrás BSK.

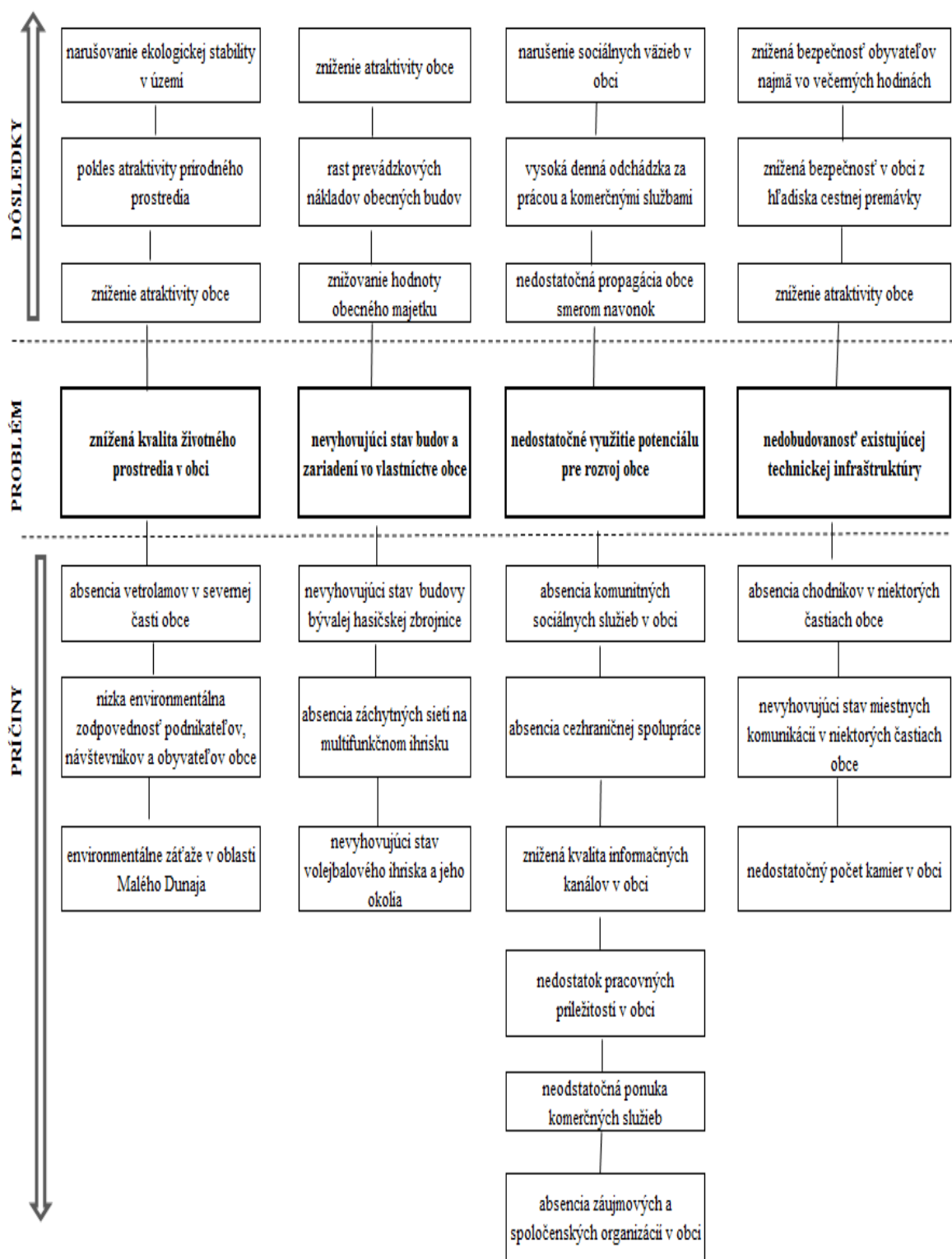
*V oblasti komunitného života a ľudských zdrojov:*

- + pretrvávajúci lokálpatriotizmus u domáceho obyvateľstva, dobrá spolupráca zastupiteľstva a starostu, dobré susedské vzťahy, aktívny samosprávny manažment,
- + organizácia kultúrnych podujatí v obci,
- nedostatok záujmových združení v obci, nedisciplinovanosť obyvateľov vo vzťahu k životnému prostrediu (psíčkari)



## 7. ANALÝZA PRÍČIN A DÔSLEDKOV OBCE HURBANOVA VES

### STROM PROBLÉMOV OBCE HURBANOVA VES



## 8. POSTOJE A NÁZORY OBYVATEĽOV OBCE NA ŽIVOT A DIANIE V OBCI A PERSPEKTÍVY JEJ ĎALŠIEHO VÝVOJA

**Tabuľka 25 Plánovací formulár prieskumu**

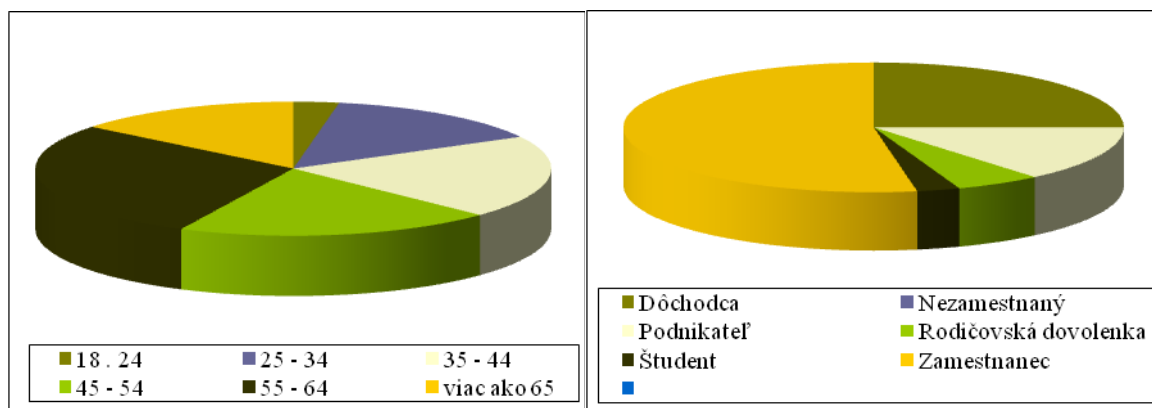
DÔLEŽITÉ OTÁZKY	ZDÔVODNENIE	POZNÁMKY
<b>Prečo je potrebné získať informácie prostredníctvom prieskumu?</b>	Prieskum priamo v teréne prináša primárne údaje o území, jeho jednotlivých rozvojových faktoroch, zachytáva potreby miestneho obyvateľstva, miestnych podnikateľov, záujmových skupín, ako aj predstaviteľov miestnej samosprávy. Ďalším dôvodom sú nedostatočne zachytené a reprezentované údaje v sekundárnych databázach až po úroveň samotných obcí.	Pred spracovaním analytickej časti sa v obci uskutočnil dotazníkový prieskum medzi miestnym obyvateľstvom, v ktorom obyvatelia hodnotili súčasný stav rozvoja obce a načrtávali možnú víziu obce. Očakávaným výsledkom bolo získanie spätnej väzby minimálne od prieskumu, 10 % obyvateľov.
<b>Čo je jeho cieľom?</b>	Cieľom prieskumu je získanie primárnych informácií a hodnotenie súčasného stavu obce očami miestnych obyvateľov. Súčasťou je poznanie potrieb obyvateľov, ich očakávaní z hľadiska dlhodobého sociálno-ekonomického rozvoja obce.	Prieskum sa uskutočnil na území obce, bol zameraný na vnímanie obce ako priestoru pre bývanie, prácu, voľno časové aktivity, uspokojovanie základných životných potrieb a rozvoj obce.
<b>Akým spôsobom sa bude uskutočňovať?</b>	Prieskum sa bude realizovať prostredníctvom dotazníkového hárka, ktorý bude v tlačenej forme distribuovaný do domácností a súčasne bude sprístupnený aj v elektronickej podobe na web-stránke obce.	Dotazník bol distribuovaný v počte 1 ks do každej domácnosti, pričom ostatní členovia domácnosti sa mohli zapojiť prostredníctvom web stránky.
<b>Aké budú finančné nároky?</b>	Predpokladané náklady	50,- Eur
<b>Aké budú časové nároky?</b>	Dotazníkový prieskum bude prebiehať jeden kalendárny mesiac.	1 mesiac, dotazník bol distribuovaný prostredníctvom Slovenskej pošty, a.s.
<b>Kto bude za realizáciu prieskumu zodpovedný?</b>	Spracovateľ PHSR a samotná obec	Spracovateľ PHSR a obec prostredníctvom lokálnych médií (rozhlas, TV, web, noviny) a úradnej tabule informovať o realizácii a význame prieskumu na

*Prameň: vlastné spracovanie*

V obci Hurbanova Ves sa v máji roku 2015 realizoval dotazníkový prieskum zameraný na hodnotenie života v obci Hurbanova Ves, na zhodnotenie služieb poskytovaných v obci, na zhodnotenie vzťahov v obci a na zistenie názorov a návrhov obyvateľov na budúci rozvoj obce. Prieskumu sa zúčastnilo 36 obyvateľov, čo predstavuje 12,2% z celkového počtu obyvateľov. Nakoľko vzorka respondentov je menšia, pri vyhodnocovaní nebudeme zovšeobecňovať tieto výsledky. Podnety a názory respondentov sú však dôležité pri ďalšom plánovaní rozvoja obce Hurbanova Ves.

Čo sa týka charakteristiky respondentov, možno povedať, že prieskumu sa zúčastnilo viac žien (61%) ako mužov. Z pohľadu vekovej štruktúry boli zastúpené všetky vekové

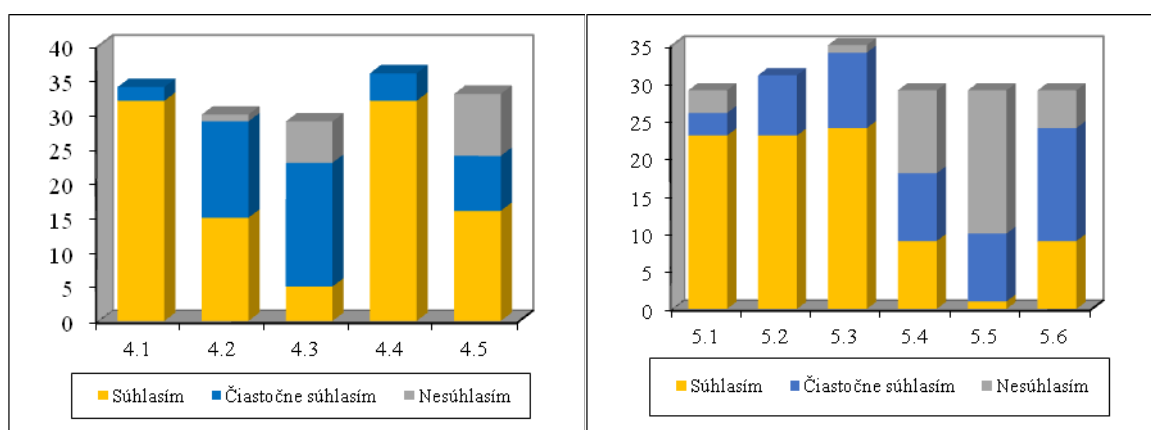
kategórie, najvýznamnejšie vekové skupiny nad 55 rokov. Z pohľadu sociálneho postavenia tvorili najväčšiu skupinu zamestnaní, druhou významnou skupinou boli dôchodcovia a niekoľko podnikateľov a na rodičovskej dovolenke. Necelých 14% respondentov sa prisťahovalo v posledných 5 rokoch, ostatní respondenti žijú v obci dlhšie ako 5 rokov. Možno predpokladať, že tí ktorí v obci žijú dlhodobo veľmi dobre poznajú problémy ako aj potenciál obce, kým tí, ktorí sa prisťahovali len nedávno môžu priniesť nový pohľad a nové nápady, ako riešiť problémy.



**Obrázok 12 Charakteristika respondentov podľa veku a sociálneho statusu**

Prameň: vlastné spracovanie

Prvá časť dotazníka bola zameraná na výhody a nevýhody života v obci a na hodnotenie služieb poskytovaných v obci. Respondenti vidia najväčšie výhody života v obci v tom 4.4 *Blízkom kontakte s prírodou*, a že 4.1 *Život je tu pokojnejší ako v meste*. Čo sa týka nevýhod, tu obyvatelia väčšinou súhlasili s tvrdeniami, že 5.3 *Za všetkým treba dochádzať do mesta*, v obci je 5.2 *Horšia kvalita a nedostatok služieb a tovarov ako v meste*, a 5.1 *Málo pracovných príležitostí*.

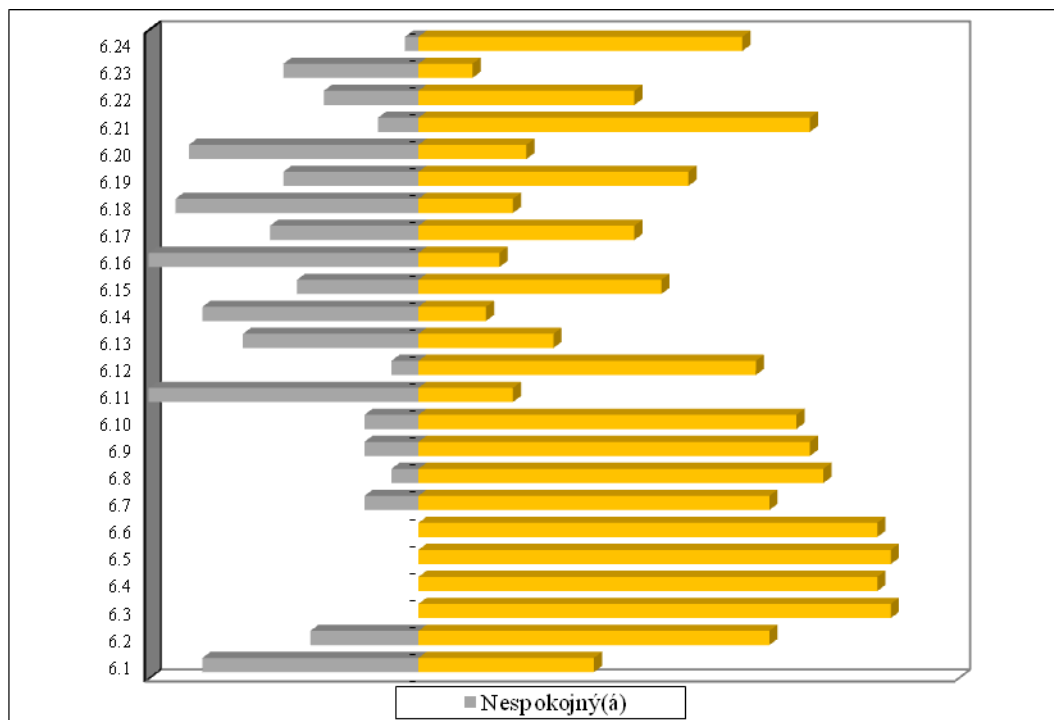


**Obrázok 13 Výhody a nevýhody života v obci**

Prameň: vlastné spracovanie

V oblasti hodnotenia služieb boli respondenti väčšinou spokojní so službami, najmä s 6.3 vybavenosťou obce kanalizáciou, 6.5 vybavenosťou obce plynom, 6.6 elektrinou a 6.4 verejným vodovodom. Najviac nespokojní sú naopak s 6.11 dostupnosťou a kvalitou

zdravotníckych služieb a 6.16 možnosťami kultúrneho vyžitia. Respondentom chýba obchod, reštaurácia, kaviareň, kostol alebo kaplnka, sociálne zariadenie pre seniorov, priestor pre voľno časové aktivity mladých, kultúrne podujatia (majáles, hodová slávnosť a pod.), častejšia kontrola verejného poriadku, na miestnom cintoríne lavičky.



**Obrázok 14 Zhodnotenie služieb poskytovaných obcou**

*Prameň: vlastné spracovanie*

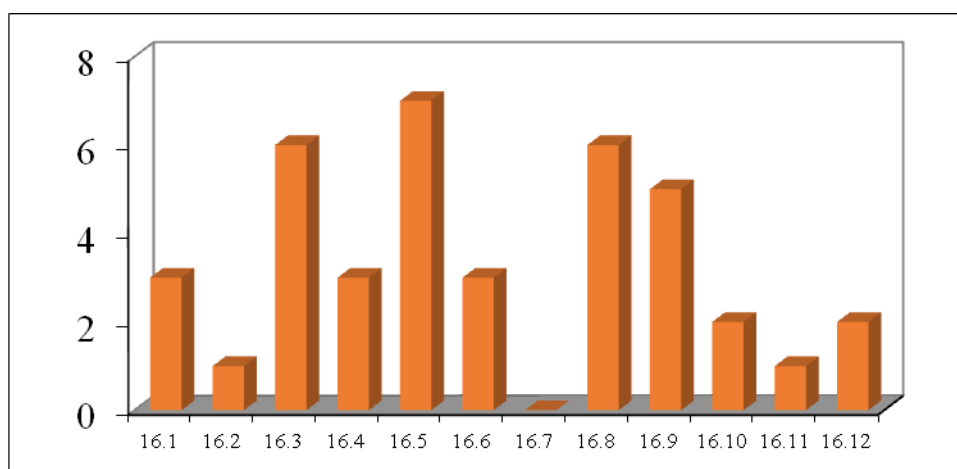
Z pohľadu pracovných príležitostí v obci bolo 61% respondentov nespokojných s pracovnými príležitosťami pre mladých, o niečo menej pre mužov a ženy (58%). Podľa respondentov by nové pracovné miesta mali vznikať najmä v obchode a komerčných službách, v remeselnej výrobe a v poľnohospodárstve, vinárstve, lesníctve. Za hlavné dôvody, pre ktoré nové miesta nevznikajú, respondenti považujú nezaujem zo strany podnikateľov.

Ďalšia časť prieskumu sa týkala sociálneho života a vzťahov v obci. Sociálny život v obci je veľmi dôležitý pre celkový dobrý život v obci. Pokiaľ sú vzťahy v obci narušené, ďalší rozvoj v obci je veľmi obtiažny. Naopak, pokiaľ sú medzi obyvateľmi dobré vzťahy, obec sa rozvíja omnoho ľahšie a úspešnejšie. V obci Hurbanova Ves 86% respondentov označilo medzi susedské vzťahy za dobré, pri hodnotení medziľudských vzťahov boli zdržanlivejší, 31% respondentov sa vyjadrilo, že vzťahy nie sú ani dobré ani zlé a 44% potvrdilo, že vzťahy sú dobré. 56% respondentov sa zaujíma o dianie v obci často a 39% sporadicky. Respondenti však prejavili záujem o zapájanie sa, 22% sa vyjadrilo, že sú aj členmi spolkov a združení, konkrétne MO-JDS Hurbanova Ves, PZ, 31% respondentov je ochotných podieľať sa na živote v obci, ale zatiaľ nie sú aktívni a rovnaké percento respondentov nevie, ako sa zapojiť. Respondenti najčastejšie súhlasili s názorom, že *V obci existuje len pár jedincov, ktorí sa snažia, ale väčšina obyvateľstva je pasívna a nezaujíma sa*

o život v obci. Naopak, nesúhlasili s názormi, že *Obyvatelia sú aktívni a snažia sa zatriktívniť život v obci, či spríjemniť prostredie. a Obyvatelia majú dostatok príležitostí k spoločenským kontaktom.* Z odpovedí možno usúdiť, že obec by sa mala zamerať aj na oblasť aktivizácie obyvateľstva a na vytváranie priestoru pre sebarealizáciu. Obyvatelia sa o dianí v obci najčastejšie dozvedajú z obecného rozhlasu, tlačovín, úradnej tabule.

Posledná časť dotazníka sa týkala budúceho rozvoja obce. Respondenti odpovedali na otázky týkajúce sa investícií v obci v budúcnosti a vízie. Podľa respondentov by najviac finančných prostriedkov malo byť použitých na 16.5 zatriktívnenie okolia, 16.3 vytvorenie podmienok pre kultúrno-spoločenský a športový potenciál a 16.8 na podporu rozvoja služieb. Konkrétnejšie respondenti navrhli tieto aktivity:

- Úpravu ciest (pri škôlke), odstránenie čiernych skládok
- Rekonštrukciu a zväčšenie detského ihriska pri MŠ, kúpalisko, stolnotenisový krúžok pre deti, tanec alebo cvičenie pre ženy, plážový volejbal, zabezpečiť opatrovateľskú službu pre seniorov, zlepšenie vzťahov medzi novo- a starousadlíkmi – organizovanie komunitných stretnutí
- Zlepšiť informovanosť obyvateľov zo strany OcÚ – hlásenie obecným rozhlasom v neskorších poobedňajších hodinách po 17:00
- Podpora pre obchod s potravinami, vínná pivnica, pošta, cukráreň, stavebniny, vznik pracovných príležitostí v obci, aby obec ožila



Obrázok 15 Oblasť, kam by mali byť vynaložené investície v najbližšom období

Prameň: vlastné spracovanie

Víziu, ktorá prezentuje predstavu o tom, ako by mala obec vyzeráť o 30 – 40 rokov, si respondenti vybrali z pomedzi 4 verzií:

***Obec bude predovšetkým príjemným miestom pre bývanie s dostupnými a kvalitnými službami, atraktívnym vzhľadom a kvalitným životným prostredím s bohatým kultúrno-spoločenským životom.***

## Časť A. II Analýza vonkajšieho prostredia

Vonkajšie prostredie zahŕňa makroprostredie a konkurenčné prostredie, v ktorom sa obec Hurbanova Ves nachádza. Vstupy vonkajšieho prostredia môžu predstavovať externé ľudské zdroje, materiálne technické zdroje, finančné aj informačné zdroje, ako aj legislatívne prostredie.

### 1. ANALÝZA VPLYVU VONKAJŠIEHO PROSTREDIA NA VÝVOJ SITUÁCIE V ÚZEMÍ

STEEP analýza je analýza širšieho prostredia obce Hurbanova Ves zameraná na komplex sociálnych, technologických, ekonomických, ekologických a politických faktorov v rámci územia obce. Výsledkom je tak hodnotenie prostredia, ktoré podmieňuje spôsob a riadenie samotného rozvoja obce.

Makro prostredie je vonkajšie prostredie obce, ktoré obec nemôže vôbec ovplyvniť. Naopak toto prostredie ovplyvňuje obec a tá nemá inú možnosť ako sa prvkom tohto prostredia čo najlepšie prispôbiť.

Analýza sociálnych faktorov sa zameriava na vzťah k tradíciám a tradičným hodnotám, technická a ekonomická analýzy sa zameriava na priebeh, prejavy a dôsledky zmien na úrovni národnej. Analýza ekologických faktorov sa zaoberá zmenami na národnej úrovni v rámci riešenia otázok životného prostredia a analýza politického prostredia sa zaoberá legislatívnym prostredím na národnej úrovni.

**Tabuľka 26 STEEP analýza obce Hurbanova Ves (analýza externého prostredia)**

Sociálne	Technologické	Ekonomické	Ekologické	Politické	Hodnoty
Zmeny populácie	Úroveň vybudovania technickej infraštruktúry	Nové trhy a nové príležitosti	Nízka environmentálna zodpovednosť návštevníkov obce	Dopady politických rozhodnutí štátu na obec	Nárast socio-patologických javov
Zmeny postojov a správania obyvateľov	Pokrytie územia signálom mobilných operátorov a internetu	Znížené príjmy z využívania obecného majetku	Novela zákona o odpadoch	Legislatíva	Bohatý duchovný život
Zmeny správania volených predstaviteľov	Zavádzanie e-governmentu	Lokalizácia obce v BSK	Environmentálne záťaž v oblasti Malého Dunaja	Etické kódexy pre volených predstaviteľov a zamestnancov úradov US	Tímová spolupráca a budovanie partnerstiev v obci
Zmeny správania podnikateľských subjektov	Dostupnosť informácií prostredníctvom miestnych kanálov	Príchod nových investorov do obce	Intenzívna poľnohospodárska výroba s využívaním priemyselných hnojív v okolí obce	Zmena národnej vlády ako výsledok volieb na život v obci	Osobné hodnoty

*Prameň: vlastné spracovanie*

## 2. ANALÝZA PRÍLEŽITOSTÍ A OHROZENÍ PRE RAST A ROZVOJ OBCE HURBANOVA VES

Príležitosti tvoria faktory, ktoré plynú prevažne z vonkajšieho prostredia a môžu rozvoj obce ovplyvňovať pozitívne. Pre obec Hurbanova Ves boli identifikované nasledovné príležitosti:

*V oblasti občianskej vybavenosti:*

- prepojenie cyklotrás na existujúce cyklotrasy v okolí
- rekonštrukcia chodníkov v niektorých častiach obce
- rekonštrukcia a modernizácia budovy bývalej hasičskej zbrojnice

*V oblasti rozvoja ekonomiky, cestovného ruchu a pracovných príležitostí:*

- podporovať rozvoj vidieckeho cestovného ruchu
- podporovať rozvoj zážitkovej turistiky
- zlepšiť propagáciu obce

*V oblasti rozvoja komunitného života a ľudských zdrojov:*

- vytváranie partnerstiev vo vnútri obce a navonok
- zlepšenie demografickej situácie obcí prisťahovaním obyvateľov mladších vekových kategórií
- zlepšiť propagáciu obce pre IBV
- vytvoriť podmienky pre domácu a cezhraničnú spoluprácu (bilaterálne zmluvy)

### **Časť A.III Zhodnotenie súčasného stavu obce Hurbanova Ves**

Zhodnotenie súčasného stavu obce Hurbanova Ves predstavuje dôležitý vstup a informačnú základňu pre tvorbu spracovania stratégie rozvoja obce. Zmyslom tohto hodnotenia je vytvoriť rámcový prehľad problémových okruhov, určiť ich pôvod, poznať hlavné príčiny vzniku a identifikovať možné dôsledky. Na základe zhodnotenia súčasného stavu obce Hurbanova Ves bude možné navrhnúť stratégiu rozvoja obce na vopred stanovené obdobie.

#### 1. SWOT ANALÝZA OBCE HURBANOVA VES

SWOT analýza je jednoduchá a pritom výstižná, vyčerpávajúca a objektívna charakteristika silných a slabých stránok obce a jej možných príležitostí a ohrození. Súčasne zahŕňa základné analytické poznatky o faktoroch, ktoré je možné využiť v prospech rozvoja územia a faktoroch, ktorým je potrebné v navrhovanej rozvojovej stratégii čeliť, resp. ich eliminovať.

PROGRAM HOSPODÁRSKEHO ROZVOJA A SOCIÁLNEHO ROZVOJA OBCE  
HURBANOVA VES NA OBDOBIE ROKOV 2015-2022

**Tabuľka 27 SWOT analýza obce Hurbanova Ves**

<b>Silné stránky</b>	<b>Slabé stránky</b>
<ul style="list-style-type: none"> <li>• výhodná geografická poloha v blízkosti hlavného mesta SR</li> <li>• dobrá dopravná dostupnosť</li> <li>• vhodné pôdno-klimatické podmienky pre poľnohospodársku prvovýrobu</li> <li>• pekné prírodné prostredie v okolí Malého Dunaja</li> <li>• vybudovaná telekomunikačná sieť, elektrická sieť, existujúci rozvod zemného plynu</li> <li>• vlastný zdroj pitnej vody a vodovod</li> <li>• vlastná kanalizácia a ČOV</li> <li>• spracovaný územný plán</li> <li>• nízka nezamestnanosť</li> <li>• zachovanie vidieckeho charakteru obce</li> <li>• pekné a kludné prírodné prostredie</li> <li>• udržiavaná a čistá obec</li> <li>• dobré susedské vzťahy</li> <li>• pretrvávajúci lokálpatriotizmus</li> <li>• súdržnosť obyvateľov obce v rozhodujúcich situáciách</li> <li>• funkčná web stránka obce</li> <li>• aktívny duchovný život v obci</li> <li>• existencia MŠ (elokované pracovisko)</li> <li>• aktívny samosprávny manažment (starosta, poslanci OZ)</li> <li>• dobrá spolupráca medzi starostom a poslancami OZ</li> <li>• nie je tranzitnou dedinou</li> <li>• bezpečná obec z hľadiska cestnej premávky</li> <li>• nové chodníky v obci okrem jednej ulice</li> </ul>	<ul style="list-style-type: none"> <li>• lokalizácia obce v Bratislavskom samosprávnom kraji z hľadiska čerpania EÚ fondov</li> <li>• nedostatok pracovných príležitostí priamo v obci</li> <li>• nedostatočná ponuka komerčných služieb</li> <li>• nedostatok záujmových združení v obci</li> <li>• poškodené miestne komunikácie v niektorých častiach obce</li> <li>• nevyhovujúci stav bývalej hasičskej zbrojnice</li> <li>• nedisciplinovanosť vo vzťahu k životnému prostrediu (psíčkari)</li> <li>• obec nie je súčasťou cyklotrás BSK</li> </ul>
<b>Príležitosti</b>	<b>Ohrozenia</b>
<ul style="list-style-type: none"> <li>• podporovať rozvoj vidieckeho cestovného ruchu</li> <li>• podporovať rozvoj zážitkovej turistiky</li> <li>• prepojenie cyklotrás na existujúce cyklotrasy v okolí</li> <li>• vytváranie partnerstiev vo vnútri obce a navonok</li> <li>• zlepšenie demografickej situácie obcí prisťahovaním obyvateľov mladších vekových kategórií</li> <li>• zlepšiť propagáciu obce pre IBV</li> <li>• rekonštrukcia chodníkov v niektorých častiach obce</li> </ul>	<ul style="list-style-type: none"> <li>• čierne skládky odpadu vytvárané návštevníkmi</li> <li>• vysoká denná dochádzka za prácou</li> <li>• zvyšovanie počtu sociálno-patologických javov u mladej generácie</li> <li>• intenzívna poľnohospodárska výroba (Agro Mačaj)</li> <li>• rozrastajúca sa rómska osada v obci Zlaté Klasy</li> </ul>



PROGRAM HOSPODÁRSKEHO ROZVOJA A SOCIÁLNEHO ROZVOJA OBCE  
HURBANOVA VES NA OBDOBIE ROKOV 2015-2022

<ul style="list-style-type: none"> <li>• rekonštrukcia a modernizácia budovy bývalej hasičskej zbrojnice</li> <li>• zlepšiť propagáciu obce</li> <li>• vytvoriť podmienky pre domácu a cezhraničnú spoluprácu (bilaterálne zmluvy)</li> </ul>	
---	--

*Prameň: vlastné spracovanie*

## 2. ANALÝZA MOŽNÝCH RIZÍK A HROZIEB, IDENTIFIKÁCIA KRITICKÝCH OBLASTÍ ROZVOJA

Ako je možné vidieť zo SWOT analýzy, obec sa potýka s viacerými problémami, ktoré nie je možné vyriešiť naraz, v dôsledku obmedzených finančných, personálnych a technických zdrojov. Strategické plánovanie rozvoja obce sa preto zakladá na vyselektovaní a riešení prioritných problémov. Pre stanovenie kľúčových problémov je použitá metóda zoznamu možných rizík a riešení prioritných problémov. Pre stanovenie kľúčových problémov je použitá metóda zoznamu možných rizík

**Tabuľka 28 Kontrolný zoznam pre hodnotenie možných rizík**

Druh rizika	Objekt rizika	Zdroj rizika	Nežiaduce dôsledky	Pravdepodobnosť
<b>Individuálne</b>	miestni nadšenci a aktivisti	neidentifikovaní	nezáujem o komunitný rozvoj v obci	Vysoká
<b>Technické</b>	kamerový systém	nedostatočný počet kamier	znížená bezpečnosť obyvateľov	Vysoká
<b>Ekologické</b>	vetrolamy v severnej časti obce	absencia	pokles atraktivity prírodného prostredia	Vysoká
	environmentálne záťaž v oblasti Malého Dunaja	existencia	narušovanie ekologickej stability v území	Vysoká
	environmentálna zodpovednosť podnikateľov, návštevníkov a obyvateľov obce	nízka	narušovanie ekologickej stability v území	Vysoká
<b>Sociálne</b>	komunitné sociálne služby	absencia	narušenie sociálnych väzieb v obci	Vysoká
<b>Ekonomické</b>	obecné budovy	vysoká energetická náročnosť budov a s tým spojené vysoké prevádzkové náklady	zvýšené výdavky na prevádzku obecných budov	Vysoká

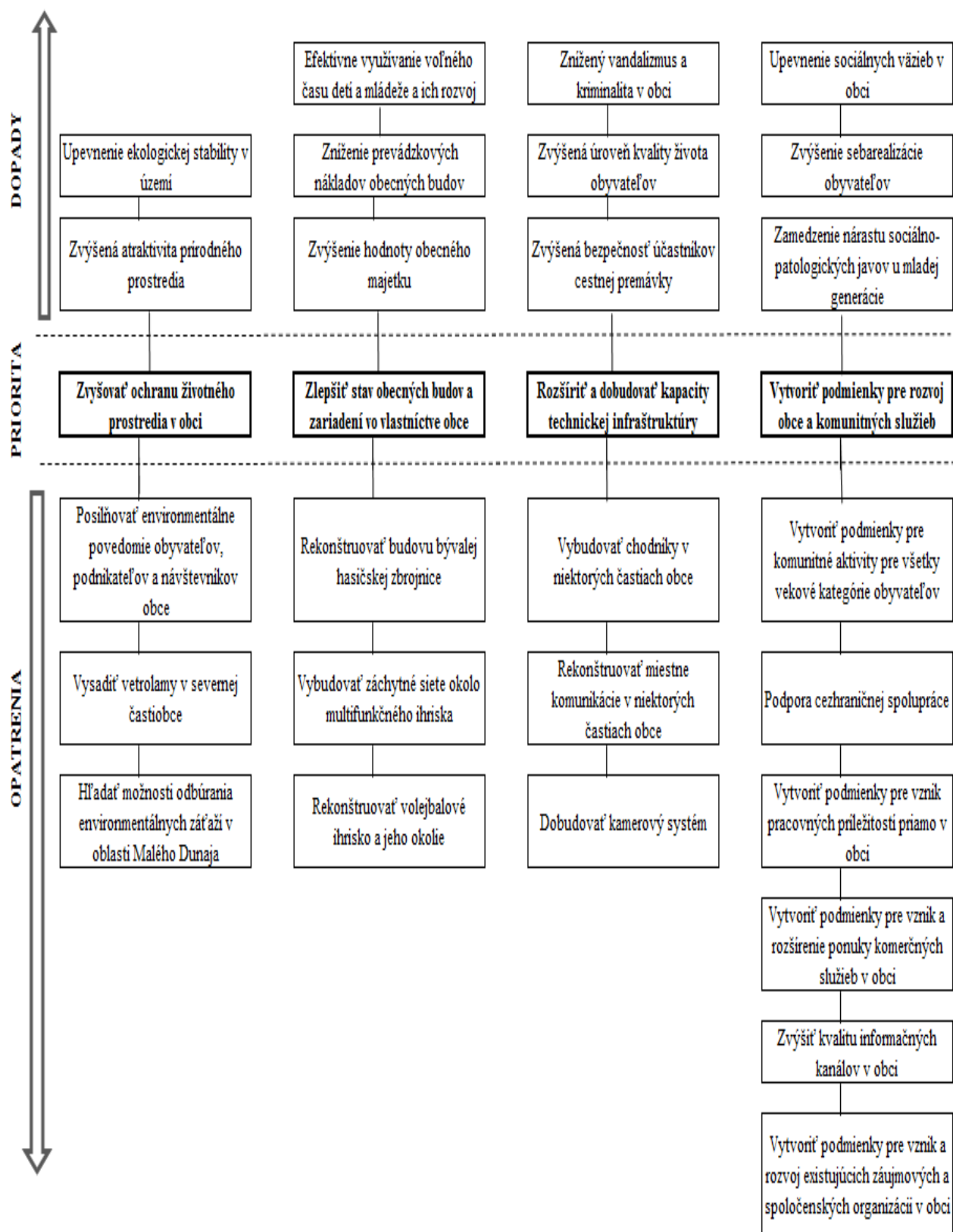
*Prameň: vlastné spracovanie*

### 3. IDENTIFIKÁCIA VÝCHODÍSK A MOŽNÝCH RIEŠENÍ

Obyvatelia obce na stretnutí na základe diskusií a spoločného konsenzu definovali, ktoré problémy sú kľúčové, čo spôsobujú (dôsledky) a naopak, čo ich spôsobuje (príčiny). Takéto hierarchizovanie problémov umožní vyselektovať prioritné oblasti, v ktorých by obec mala a chce intervenovať, aby dosiahla zlepšenie stavu a celkový rozvoj. Strom problémov sa teda skladá z príčin (možno ich pokladať za korene problémov), zo samotných kľúčových problémov (kmene) a z následkov (koruna stromu). Pokiaľ budú odstránené korene problémov (príčiny), tak zahynie celý strom problémov. Strom cieľov je pozitívnym zrkadlovým obrazom stromu problémov. Problém vyjadruje súčasný negatívny stav, kým cieľ vyjadruje očakávané zlepšenie stavu. Východiská a možné riešenia vzniknutých problémov sú znázornené v strome cieľov. Vecné ciele, ktoré predstavujú korene vytvorené ako pozitívny odraz vyriešenia príčin a ktorých naplnením sa zlepšuje stav v prioritných oblastiach (opak kľúčových problémov), čím sa dosahuje celkový rozvoj obce – strategický cieľ (dosiahnutie opaku následkov).

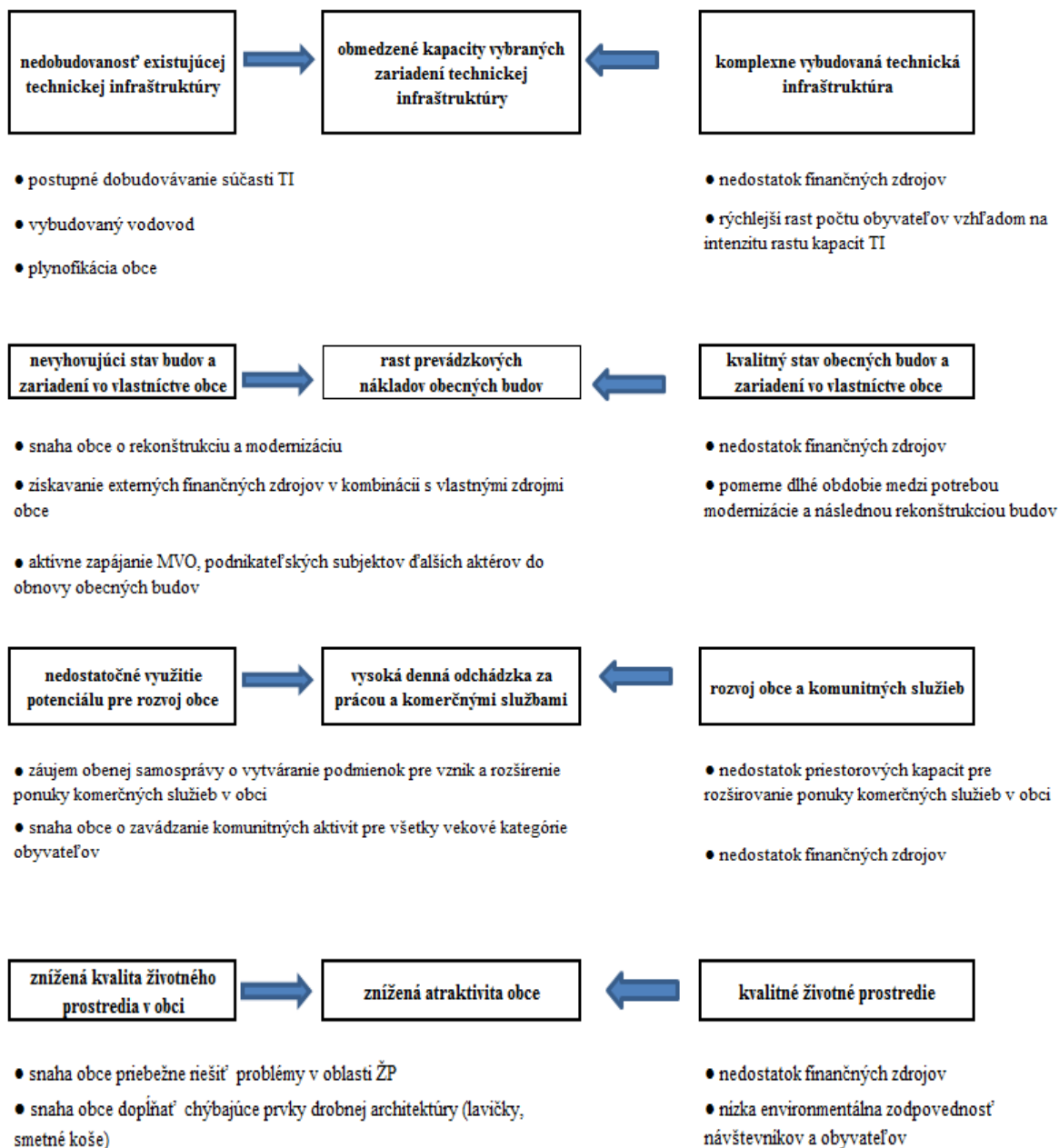
PROGRAM HOSPODÁRSKEHO ROZVOJA A SOCIÁLNEHO ROZVOJA OBCE  
HURBANOVA VES NA OBDOBIE ROKOV 2015-2022

STROM CIEĽOV OBCE HURBANOVA VES



#### 4. ODHAD BUDÚCEHO MOŽNÉHO VÝVOJA (ANALÝZA SILOVÝCH POLÍ)

Analýza silových polí predstavuje nástroj na riešenie problémov a prispieva k efektívnemu plánovaniu a zavádzaniu zmien v obci. Na území obce je možné opierajúc sa o predchádzajúce analýzy identifikovať vplyvy (resp. pôsobenie), ktoré podporujú alebo potláčajú otvorenosť obce voči plánovaným zmenám. Zmena môže nastať dvojako: zintenzívnením vplyvov, ktoré zmenu podporujú alebo redukovaním vplyvov, ktoré jej bránia (pôsobia proti nej).



## Časť A.IV Ex-post hodnotenie Programu hospodárskeho a sociálneho rozvoja obce Hurbanova Ves (2007 – 2012/2017)

Pri plánovaní stratégie na ďalšie obdobie je nutné vychádzať z toho, čo už sa v obci realizovalo, akým spôsobom sa podarilo naplniť, resp. nenaplniť predchádzajúce ciele, aby bolo možné poučiť sa z chýb a tiež zachovať kontinuitu v rozvoji. Preto je potrebné zhodnotiť predchádzajúci Program hospodárskeho a sociálneho rozvoja obce Hurbanova Ves. Hodnotí sa jednak realizácia projektov a ďalej aj proces implementácie, nakoľko sa naplnili stanovené ciele.

**Tabuľka 29 Stratégia obce Hurbanova Ves na roky 2007 – 2012/2017**

Strategická vízia		
„Obec Hurbanova Ves si naďalej zachová ráz pokojného a príjemného miesta pre bývanie s vidieckym štýlom a kvalitnou infraštruktúrou. Bude sa rozvíjať postupne a kontrolovane ako atraktívne miesto pre bývanie, vytvorí podmienky pre rozvoj podnikateľských činností a turistických atraktivít.“		
Priority	A. Základná infraštruktúra B. Občianska vybavenosť C. Životné prostredie D. Rozvoj cestovného ruchu a podnikateľských aktivít	
Ciele	Počet plánovaných aktivít a predpokladaných nákladov v tis. Sk (tis. Eur)	Počet realizovaných projektov a celková suma vynaložených prostriedkov v tis. Eur
Rekonštrukcia a dobudovanie miestnych komunikácií a zlepšenie dopravného spojenia s okolitými mestami	3 / 40 000 (1 327,8)	1 / 94
Rekonštrukcia a dobudovanie inžinierskych sietí v obci	6 / 62 000 (2 058,0)	5 / 1 583
Zlepšiť ponuku základných služieb	3 / 6 600 (219,1)	-
Vytvoriť podmienky pre športové, kultúrne a spoločenské aktivity v obci	6 / 10 425 (346,1)	4 / 5,3
Zabezpečiť intenzívnu komunikáciu medzi obyvateľmi obce a samosprávou	2 / 25 (0,8)	1 / 1,8
Zabezpečiť opatrení proti negatívnym vplyvom na životné prostredie	3 / 700 (23,2)	2 / 79
Zlepšiť povedomie občanov v oblasti ochrany životného prostredia	1 / 0 (0)	-
Zvýšiť atraktivitu Hurbanovej Vsi pre návštevníkov	5 / 65 000 (2 157,6)	-
Vytvoriť podmienky pre rozvoj podnikateľských aktivít	1 / 200 000 (6 638,8)	-

*Prameň: vlastné spracovanie*

Obec Hurbanova Ves v predchádzajúcom období zamerala svoj rozvoj všestranne podľa navrhovanej stratégie. Stanovila si 4 priority a v rámci nich 9 cieľov. Z pohľadu

naplnenia týchto cieľov sa zamerala najmä na napĺňanie 5 cieľov, ktoré sa zameriavali na zlepšenie stavu prvkov občianskej vybavenosti (ciele 1a 2), na zlepšenie ponuky pre trávenie voľného času (cieľ 4) na zlepšenie služieb občanom prostredníctvom efektívnejšej komunikácie (cieľ 5) a zlepšením odpadového hospodárstva (cieľ 6). V rámci obdobia 2007 – 2015 bolo spolu realizovaných 13 projektov, na ktoré bolo použitých 1,763 mil. Eur, z tejto sumy bolo 86,8% prostriedkov použitých na stavebné účely. Čo sa týka zdrojov financovania týchto aktivít a projektov, obec sa snažila hľadať rôzne zdroje financovania, či už verejné alebo súkromné. Z vlastného rozpočtu vynaložila obec 45,9%, zo štátneho rozpočtu 40,3%, z prostriedkov BSK 9,5% a zo súkromných zdrojov 4,2%.

Obec Hurbanova Ves sa zamerala najmä na riešenie finančne a organizačne náročných investícií, ale aj na väčšie projekty, ktorými sa buduje sociálny kapitál v obci.

Z hodnotenia vyplývajú nasledovné odporúčania pre ďalšie plánovanie:

- Pri financovaní aktivít a projektov sa naďalej snažiť diverzifikovať zdroje financovania a viac zapájať aj súkromný a tretí sektor no financovania rozvojových projektov v obci, čím sa okrem odľahčenia obecného rozpočtu, buduje aj lokálpatriotizmus a *genius loci* obce,
- V oblasti zamerania stratégie pokračovať v nastavených prioritách, ktoré odrážajú všeobecný rozvoj, ale posunúť sa k stanoveniu nových opatrení, ktoré odrážajú súčasný stav a budúci vývoj v obci,
- Pri plánovaní viac zapojiť občanov, aby boli správne identifikované potreby rozvoja obce, napr. prieskumom verejnej mienky, či organizovaním spoločných pracovných stretnutí, či verejných prerokovaní plnenia stratégie.

## ČASŤ B. STRATEGICKÁ ČASŤ

Strategická časť PHSR obce Hurbanova Ves obsahuje stratégiu rozvoja obce pri zohľadnení jeho vnútorných špecifik a určí hlavné ciele a priority rozvoja obce pri rešpektovaní princípov regionálnej politiky v záujme dosiahnutia vyváženého udržateľného rozvoja územia. Naplnením strategického cieľa sa obec Hurbanova Ves snaží čiastočne naplniť víziu o obci, ktorú si obyvatelia vybrali v prieskume verejnej mienky, odsúhlasili na stretnutí 25. 6. 2015 a pripomienkovali v pracovnej verzii.

### 1. ROZVOJOVÁ VÍZIA

Vízia prezentuje predstavu obyvateľov obce o tom, ako by mala obec vyzeráť v dlhodobom horizonte (20 - 30 rokov). Napĺňaním aktivít a cieľov stratégií sa táto vízia môže postupne naplňať. Obyvatelia si za svoju víziu vybrali popis, ktorý predstavuje obec ako predovšetkým príjemné miesto pre bývanie s dostupnými a kvalitnými službami, atraktívnym vzhľadom a kvalitným životným prostredím s bohatým kultúrno-spoločenským životom.

***Obec Hurbanova Ves poskytuje svojim obyvateľom dobré zázemie pre bývanie a život v obci nielen vďaka zdravému životnému prostrediu, kvalitnej občianskej vybavenosti a dostupným službám, ale aj vďaka vytvoreným podmienkam pre rozvoj komunitného života, kultúrno-spoločenského diania a športové vyžitie. Obyvatelia sa sami aktívne podieľajú na dianí a rozvoji obce. Obec, aj vďaka spolupráci s okolitými obcami, je známa a navštevovaná vďaka rozvinutému cestovnému ruchu v okolí Malého Dunaja. Preto sa v obci darí aj malým a stredným podnikateľom, ktorých podnikanie je založené najmä na miestnych zdrojoch a tradíciách.***

### 2. STRATEGICKÉ, ŠPECIFICKÉ A VECNÉ CIELE OBCE HURBANOVA VES

Stratégia obce Hurbanova Ves je spracovaná na obdobie rokov 2015 – 2022. Stratégia obsahuje okrem dlhodobej vízie strategický cieľ, ďalej prioritné oblasti, pre ktoré sú definované globálne ciele a opatrenia. Prioritné oblasti boli stanovené na základe problémovej analýzy a predstavujú kľúčové oblasti, v rámci ktorých by malo dôjsť k výrazným zmenám a progresu v nasledujúcom období. To je možné práve správnym nastavením cieľov, ktoré si obec stanoví, a následne prostredníctvom projektov a aktivít napĺňaním daných cieľov. Preto je pre každú prioritnú oblasť stanovený globálny cieľ, ktorý vyjadruje k akému zlepšeniu by malo v rámci priority dôjsť. Opatrenia následne konkrétnejšie vytyčujú smerovanie intervencií.

Stratégia vychádza z analýzy zdrojov, rizík a hrozieb a identifikácie kritických oblastí. Na základe spoločného konsenzu pracovnej skupiny sa zhodli na nasledujúcej štruktúre cieľov, ktoré budú napĺňané prostredníctvom opatrení a projektov a aktivít.

PROGRAM HOSPODÁRSKEHO ROZVOJA A SOCIÁLNEHO ROZVOJA OBCE  
HURBANOVA VES NA OBDOBIE ROKOV 2015-2022

**Tabuľka 30 Hierarchia strategických cieľov**

<b>Vízia</b>	<i>Obec Hurbanova Ves poskytuje svojim obyvateľom dobré zázemie pre bývanie a život v obci nielen vďaka zdravému životnému prostrediu, kvalitnej občianskej vybavenosti a dostupným službám, ale aj vďaka vytvoreným podmienkam pre rozvoj komunitného života, kultúrno-spoločenského diania a športové vyžitie. Obyvatelia sa sami aktívne podieľajú na dianí a rozvoji obce. Obec, aj vďaka spolupráci s okolitými obcami, je známa a navštevovaná vďaka rozvinutému cestovnému ruchu v okolí Malého Dunaja. Preto sa v obci darí aj malým a stredným podnikateľom, ktorých podnikanie je založené najmä na miestnych zdrojoch a tradíciách.</i>				
<b>Strategický cieľ</b>	Obec Hurbanova Ves do roku 2022 podporí rozvoj CR, podnikania v obci, zlepši stav zložiek životného prostredia a využívania zdrojov, vytvorí lepšie podmienky pre bývanie v obci a bude rozvíjať komunitný život.				
<b>Prioritné oblasti</b>	<b>Prioritná oblasť 1 – ekonomická</b> Občianska vybavenosť a ekonomický rozvoj		<b>Prioritná oblasť 2 – sociálna</b> Sociálna infraštruktúra, služby a komunitný život		<b>Prioritná oblasť 3 – environmentálna</b> Životné prostredie a vzhľad obce
<b>Globálne ciele</b>	1.1 Zvýšiť kvalitu a dostupnosť občianskej vybavenosti pre obyvateľov	1.2 Využiť potenciál obce pre rozvoj cestovného ruchu a miestnych podnikateľov	2.1 Investíciami do verejných budov zvýšiť dostupnosť a efektívnosť verejných služieb a verejnej správy	2.2 Posilniť komunitný život a podmienky pre sebarealizáciu obyvateľov	3.1 Zlepšiť kvalitu životného prostredia investíciami do vzhľadu, znižovania znečistenia jeho zložiek a zefektívňovania využívania energie.
<b>Opatrenia</b>	1.1.1 Rozšíriť a dobudovať kapacity technickej infraštruktúry	1.2.1 Podpora rozvoja podnikania a CR v obci	2.1.1 Zlepšiť stav obecných budov a zariadení vo vlastníctve obce	2.2.1 Rozvoj obce a komunitných služieb	3.1.1 Životné prostredie a atraktivita obce

*Prameň: vlastné spracovanie*

Pri pracovných stretnutiach v obci Hurbanova Ves boli identifikované rôzne problémy, preto bolo potrebné ich zatriediť do spoločných skupín. Mnohé problémy spolu súvisia, sú prepojené a je možné určité problémy vyriešiť tým, že budú vyriešené iné problémy. Preto boli jednotlivé problémy hierarchizované do stromu problémov, z ktorého boli následne stanovené prioritné oblasti a ciele. Obec Hurbanova Ves identifikovala 3 prioritné oblasti a v rámci nich bolo definovaných 5 opatrení. Nižšie bližšie popisujeme prioritné oblasti a globálne ciele.

### 3.1 PRIORITNÁ OBLASŤ 1 – EKONOMICKÁ: OBČIANSKA VYBAVENOSŤ A EKONOMICKÝ ROZVOJ

Priorita má dva globálne ciele, ktoré sa týkajú jednak občianskej vybavenosti a ďalej ekonomického rozvoja. Prvým globálnym cieľom priority 1 je „Zvýšiť kvalitu a dostupnosť občianskej vybavenosti pre obyvateľov“ a druhým globálnym cieľom priority 1 je „Využiť potenciál obce pre rozvoj cestovného ruchu a miestnych podnikateľov“



**Odôvodnenie:** Ekonomická prioritná oblasť sa zameriava na zabezpečenie hospodárskeho rozvoja obce a zabezpečenie občianskej vybavenosti v obci. Nakoľko má obec Hurbanova Ves vybudovanú technickú infraštruktúru, prvá časť priority sa zameriava najmä na rekonštrukciu a na zvyšovanie kvality niektorých prvkov občianskej vybavenosti, čím sa zvýši bezpečnosť, a zlepšia sa dopravné služby, či možnosti pre alternatívnu dopravu. Druhá časť priority sa zameria na hľadanie možností, ako zvýšiť ekonomickú samostatnosť obce tým, že využije miestny potenciál (najmä blízkosť Malého Dunaja) pre rozvoj služieb v cestovnom ruchu, či na podporu podnikania v obci (existencia plochy pre výstavbu priemyselného parku, vedecko výkumného parku).

### 3.2 PRIORITNÁ OBLASŤ 2 – SOCIÁLNA: SOCIÁLNA INFRAŠTRUKTÚRA, SLUŽBY A KOMUNITNÝ ŽIVOT

**Sociálna prioritná oblasť sa zaoberá jednak poskytovaním verejných služieb a ďalej rozvojom komunitného života v obci. Globálnymi cieľmi priority 2 sú „Investíciami do verejných budov zvýšiť dostupnosť a efektivitu verejných služieb a verejnej správy“ a „Posilniť komunitný život a podmienky pre sebarealizáciu obyvateľov“**

**Odôvodnenie:** Napriek veľkosti obce je samospráva povinná zabezpečovať služby pre svojich obyvateľov vzhľadom na ich potreby. Keďže sa v ďalších rokoch bude snažiť obec o nárast populácie, spojenej aj s rastom výstavby, musí plánovať aj zabezpečenie rastúcich potrieb rôznych skupín obyvateľstva, ako aj koordinovať komunitný život, aby nedošlo k narušeniu vzťahov v obci, preto sa druhá prioritná oblasť zameriava na sociálny rozvoj. Prvá časť priority sa sústreďuje na zefektívnenie a skvalitnenie služieb poskytovaných v obecných budovách a to najmä investíciami do obecných budov a zariadení, aby sa jednak zvýšila energetická efektívnosť budov, znížili sa prevádzkové náklady, ale hlavne aby sa tým zlepšilo využívanie týchto budov na verejné účely. Druhá časť priority sa zameriava na podporu rozvoja komunitného, kultúrno-spoločenského a športového života a na rozvoj spolupráce.

### 3.3 PRIORITNÁ OBLASŤ 3 – ENVIRONMENTÁLNA: ŽIVOTNÉ PROSTREDIE A VZHLAD OBCE

**Globálnym cieľom tretej priority je „Zlepšiť kvalitu životného prostredia investíciami do vzhľadu, znižovania znečistenia jeho zložiek a zefektívňovania využívania energie.“**

**Odôvodnenie:** Obec Hurbanova Ves sa nachádza v blízkosti chránených území, ktoré majú celoeurópsky význam, preto je nevyhnutné v ďalšom rozvoji sa zamerať aj na environmentálnu oblasť, a to najmä na zvýšenie ekologickej stability, environmentálnu osvetu a zvyšovanie environmentálnej zodpovednosti obyvateľov a návštevníkov, ako aj na otázku energetiky, ktorá sa stáva čoraz dôležitejšou pre ďalší udržateľný rozvoj. Preto sa aj obec

PROGRAM HOSPODÁRSKEHO ROZVOJA A SOCIÁLNEHO ROZVOJA OBCE  
HURBANOVA VES NA OBDOBIE ROKOV 2015-2022

---

Hurbanova Ves zameriava na tieto oblasti, kde bude v ďalších rokoch orientovať svoje investície.

4 SÚLAD PHSR OBCE HURBANOVA VES S PROGRAMOM  
HOSPODÁRSKEHO A SOCIÁLNEHO ROZVOJA BRATISLAVSKÉHO  
SAMOSPRÁVNEHO KRAJA NA ROKY 2014 – 2020

Program hospodárskeho rozvoja a sociálneho rozvoja obce predstavuje plán jej ďalšieho rozvoja. Obec však vytvára väzby so širším okolím, preto je potrebné pri plánovaní rozvoja obce akceptovať a nadväzovať na ďalšie strategické dokumenty na regionálnej úrovni. V prípade obce Hurbanova Ves je to PHSR Bratislavského samosprávneho kraja 2014 – 2020.

Globálnym cieľom PHSR BSK je: „Vytvoriť vhodné podmienky pre zvýšenie inovačnej výkonnosti bratislavského regiónu v rámci európskeho priestoru.“ Obec Hurbanova Ves síce nemá dostatočné kapacity na splnenie tohto globálneho cieľa, avšak vo svojej stratégii plánuje podporovať inovačné aktivity na posilnenie miestnej ekonomiky (priorita 1, opatrenie 1.2.1). Nižšie je uvedená nadväznosť stratégie obce Hurbanova Ves na tieto opatrenia. Konkrétnejšie je sledovaný súlad s aktivitami PHSR BSK v Akčnom pláne a v Súhrnnom prehľade projektových zámerov obce Hurbanova Ves.

**Tabuľka 31 Nadväznosť stratégie obce Hurbanova Ves na opatrenia Bratislavského samosprávneho kraja**

Opatrenia PHSR BSK	Opatrenia PHSR obce Hurbanova Ves
1. Posilnenie výskumu, technologického rozvoja a inovácií	1.2.1 Podpora rozvoja podnikania a CR v obci
2. Zlepšenie prístupu k informačno-komunikačným technológiám, ako aj využívanie ich kvality (PO1 Veda, výskum a inovácie),	2.1.1 Zlepšiť stav obecných budov a zariadení vo vlastníctve obce
3. Zvýšenie konkurencieschopnosti malých a stredných podnikov, odvetvia poľnohospodárstva a rybného hospodárstva (PO4 Konkurencieschopnosť, rast a podnikateľské prostredie),	1.2.1 Podpora rozvoja podnikania a CR v obci
4. Podpora prechodu na nízkouhlíkové hospodárstvo vo všetkých sektoroch	3.1.1 Životné prostredie a atraktivita obce
5. Podpora prispôsobenia sa zmenám klímy a	

PROGRAM HOSPODÁRSKEHO ROZVOJA A SOCIÁLNEHO ROZVOJA OBCE  
HURBANOVA VES NA OBDOBIE ROKOV 2015-2022

predchádzania rizikám a ich riadenia	
6. Ochrana ŽP a presadzovanie udržateľného využívania zdrojov (PO5 Životné prostredie, zmeny klímy a obnoviteľné zdroje energie).	1.1.1 Rozšíriť a dobudovať kapacity technickej infraštruktúry 1.2.1 Podpora rozvoja podnikania a CR v obci 2.1.1 Zlepšiť stav obecných budov a zariadení vo vlastníctve obce 2.2.1 Rozvoj obce a komunitných služieb 3.1.1 Životné prostredie a atraktivita obce
7. Podpora udržateľnej dopravy a odstraňovanie prekážok v kľúčových sieťových infraštruktúrach (PO5 Životné prostredie, zmeny klímy a obnoviteľné zdroje energie),	1.1.1 Rozšíriť a dobudovať kapacity technickej infraštruktúry 1.2.1 Podpora rozvoja podnikania a CR v obci
8. Podpora zamestnanosti a podporovanie mobility pracovnej sily (PO3 Zamestnanosť)	1.2.1 Podpora rozvoja podnikania a CR v obci
9. Podpora sociálneho začleňovania a boj proti chudobe (PO2 Ľudské zdroje),	2.1.1 Zlepšiť stav obecných budov a zariadení vo vlastníctve obce 2.2.1 Rozvoj obce a komunitných služieb
10. Investovanie do vzdelávania, zručností a celoživotného vzdelávania (PO2 Ľudské zdroje),	
11. Zvyšovanie inštitucionálnych kapacít a zabezpečovanie efektivity verejnej správy	

*Prameň: vlastné spracovanie*

## ČASŤ C. PROGRAMOVÁ ČASŤ

Programová časť obsahuje najmä zoznam opatrení a aktivít na zabezpečenie realizácie programu rozvoja obce Hurbanova Ves, t. j. obsahuje podrobnejšie rozpracovanie globálnych cieľov v prioritných oblastiach na úroveň opatrení a projektov a aktivít. Návrh opatrení vznikol počas pracovného stretnutia v obci na základe predchádzajúcej diskusie k analýze zdrojov, problémovej analýze a analýze rizík a hrozieb a kritických oblastí. Následne boli opatrenia rozpracované do návrhov konkrétnych projektov, ktoré vychádzali jednak z návrhov vyplývajúcich zo SWOT analýzy, návrhov členov pracovnej skupiny ako aj z výsledkov prieskumu verejnej mienky. Neskôr boli návrhy projektov prehodnotené na základe ich realizovateľnosti a vybrané projektové zámery boli rozpracované do akčného plánu.

### 1. POPIS OPATRENÍ

Nižšie sú bližšie popísané prioritné oblasti a zdôvodnenie, prečo sú kľúčové pre obec Hurbanova Ves, ďalej sú v rámci priorít popísané jednotlivé opatrenia a zoznam projektov a aktivít, z ktorých boli neskôr vybrané do akčného plánu tie aktivity a projekty, ktoré sú realizovateľné v najbližšom období. Prehľad opatrení, projektov a aktivít predstavuje zoznam všetkých projektov, ktoré boli navrhnuté v rámci pracovných stretnutí a ktoré by obec chcela realizovať v nasledujúcich rokoch. Tento prehľad predstavuje aj prepojenie na strategické dokumenty vyššieho územného celku. Následne je v prílohe 2 spracovaný Súhrnný prehľad projektových zámerov obce Hurbanova Ves, ktorý uvádza konkrétnejšie informácie o projektoch, ako určenie priority projektu, termín realizácie, približné predpokladané náklady a stanovenie zodpovednosti za realizáciu projektu, resp. aktivity.

#### **Prioritná oblasť 1 – ekonomická: Občianska vybavenosť a ekonomický rozvoj**

##### **Opatrenie 1.1.1 Rozšíriť a dobudovať kapacity technickej infraštruktúry**

Opatrenie sa zameriava na najmä na skvalitnenie dopravnej infraštruktúry, podpory rozvoja dopravných služieb a zefektívnenie prepravy ako aj na oblasť bezpečnosti občanov.

##### **Opatrenie 1.2.1 Podpora rozvoja podnikania a CR v obci**

Cieľom opatrenia je využiť prírodný potenciál pre rozvoj podnikania a služieb ako aj podnikania a služieb v cestovnom ruchu, čím sa vytvoria pracovné príležitosti v obci a rozšíri sa ponuka tovarov a služieb pre obyvateľov a návštevníkov obce.

#### **Prioritná oblasť 2 – sociálna: Sociálna infraštruktúra, služby a komunitný život**

##### **Opatrenie 2.1.1 Zlepšiť stav obecných budov a zariadení vo vlastníctve obce**

Cieľom opatrenia je investíciami do obecných budov zvýšiť možnosti ich využitia pre verejné a spoločenské účely, znížiť prevádzkové náklady a zvýšiť efektívnosť využívania budov.

### Opatrenie 2.2.1 Rozvoj obce a komunitných služieb

Opatrenie sa zameriava na vytváranie možností pre trávenie voľného času obyvateľov a na stretávanie sa rôznych skupín obyvateľstva. Zároveň sa v rámci neho budú realizovať aktivity na posilnenie spolupráce a rozvoj komunitného života v obci.

### Prioritná oblasť 3 – environmentálna: Životné prostredie a vzhľad obce

#### Opatrenie 3.1.1 Životné prostredie a atraktivita obce

Cieľom opatrenia je realizovať aktivity zamerané na zvýšenie ekologickej stability územia a na oblasť energetiky a využívania obnoviteľných zdrojov energie pre zvýšenie energetickej samostatnosti obce.

**Tabuľka 32 Prehľad opatrení, projektov a aktivít podľa oblastí**

Prior. oblasť	Opatrenie	Projekt / aktivita	Napĺňanie priority PHSR Bratislavského samosprávneho kraja
Občianska vybavenosť a ekonomický rozvoj	1.1.1 Rozšíriť a dobudovať kapacity technickej infraštruktúry	Rekonštruovať a dobudovať chodníky v niektorých častiach obce	7.2 Posilnenie regionálnej mobility
		Rekonštruovať miestne komunikácie v niektorých častiach obce	7.2 Posilnenie regionálnej mobility
		Zvýšiť počet kamier v obci	
		Zlepšenie kvality a dostupnosti verejnej dopravy	7.2 Posilnenie regionálnej mobility
		Budovanie dopravnej siete s napojením na regionálnu integrovanú dopravu	7.7 Rozvoj integrovanej dopravy
		Vytvárať podmienky pre rozvoj cyklistiky (ako alternatívnu formu prepravy)	6.7 Investície do opatrení na zníženie znečistenia ovzdušia súvisiaceho s dopravou
	1.2.1 Podpora rozvoja podnikaní a a CR v obci	Vytvoriť podmienky pre vznik pracovných príležitostí priamo v obci a rozšírenie ponuky komerčných služieb v obci	3.2 Rozvoj MSP spojených s európskymi a regionálnymi výzvami, najmä rozvoj výrobkov a služieb
		Výstavba komunikácie k prístavisku na Malom Dunaji	7.2 Posilnenie regionálnej mobility
		Výstavba prístaviska na Malom Dunaji	3.1 Podpora podnikania a podpora zakladania nových firiem a samostatnej zárobkovej činnosti
		Výstavba reštaurácie a sociálnych zariadení v prístavisku na Malom Dunaji	3.2 Rozvoj MSP spojených s európskymi a regionálnymi výzvami, najmä rozvoj výrobkov a služieb
		Výstavba cyklotrasy prístavisko na Malom Dunaji - Oáza sibírskeho tigra	6.2 Ochrana, podpora a rozvoj kultúrneho a prírodného dedičstva
		Podpora inovácií v miestnych podnikoch	1.4 Podpora inovatívnych prístupov vo sfére služieb a propagácia výsledkov výskumu
Sociálna infraštruktúra, služby a komunitný život	2.1.1 Zlepšiť stav obecných budov a zariadení vo vlastníctve obce	Rekonštruovať budovu bývalej hasičskej zbrojnice a využiť ju pre poskytovanie sociálnych služieb (denný stacionár)	6.6 Podpora udržateľného integrovaného rozvoja miest a obcí
		Zvýšiť kvalitu informačných kanálov v obci	2.2 Podpora IKT verejnej správy
		Prístavba kuchyne pri kultúrnom dome a vybavenie technológiou a zariadením	6.6 Podpora udržateľného integrovaného rozvoja miest a obcí
		Poskytovať inovatívnu komunitnú starostlivosť a sociálne služby	9.1 Cílené investície do zdravotníckej a sociálnej infraštruktúry
	2.2.1 Rozvoj obce a komunitných služieb	Vytvoriť podmienky pre vznik a rozvoj existujúcich záujmových a spoločenských organizácií v obci a pre komunitné aktivity pre všetky vekové kategórie obyvateľov	9.5 Podpora kultúrnych aktivít a angažovanosti občanov v oblasti kultúry
		Podpora cezhraničnej spolupráce	9.4 Podpora integrovaného miestneho rozvoja

**PROGRAM HOSPODÁRSKEHO ROZVOJA A SOCIÁLNEHO ROZVOJA OBCE  
HURBANOVA VES NA OBDOBIE ROKOV 2015-2022**

<b>Životné prostredie a vzhl'ad obce</b>	<b>3.1.1 Životné prostredie a atraktivita obce</b>		riadeného spoločenstvom
		Rekonštrukcia športového areálu	6.6 Podpora udržateľného integrovaného rozvoja miest a obcí
		Inštalácia záchytných sietí okolo multifunkčného ihriska	6.6 Podpora udržateľného integrovaného rozvoja miest a obcí
		Odstránenie environmentálnych záťaží v oblasti Malého Dunaja	6.1 Riešenie významných potrieb investícií do sektora odpadu a vodného hospodárstva
		Vysadiť vetrolamy v severnej časti obce	6.3 Ochrana a obnova biologickej diverzity, ochrana pôdy a obnova a podpora ekosystémových služieb
		Zvýšiť environmentálnu zodpovednosť návštevníkov a obyvateľov obce	6.1 Riešenie významných potrieb investícií do sektora odpadu a vodného hospodárstva
		Fotovoltaika KD, MŠ, ČOV, Vodný zdroj	4.1 Podpora výroby, distribúcie a využitia obnoviteľných a druhotných zdrojov energie

*Prameň: vlastné spracovanie*

## ČASŤ D. REALIZAČNÁ ČASŤ

Pre úspešnú realizáciu stratégie je nutné nastaviť implementačný rámec, ktorý určuje spôsob, ako majú byť stanovené ciele naplnené. Táto časť upresňuje inštitucionálne a organizačné zabezpečenie implementácie stratégie. Ciele, priority aj jednotlivé opatrenia sa naplňajú prostredníctvom projektov. Preto je nutné stanoviť si konkrétne aktivity, ktoré sa musia zrealizovať. Tieto aktivity sú rozpracované v akčnom pláne. Akčný plán by mal byť každý rok hodnotený a aktualizovaný. Pri tvorbe a aktualizácii akčného plánu by mali byť prítomní rôzni aktéri, minimálne poslanci obecného zastupiteľstva, starosta, zástupcovia mimovládnych organizácií a významných podnikateľov, aktívni obyvatelia. Preto v rámci informovania a komunikácie samosprávy s verejnosťou budú každý rok konané verejné prerokovania. Okrem toho budú vydávané tlačové a internetové správy, rozhlasové správy, ktoré budú informovať o realizácii jednotlivých projektov a aktivít. Týmto bude docieľaná nielen informovanosť obyvateľov, ale bude posilnená komunikácia a propagácia programu rozvoja. Samospráva bude využívať aj ďalšie kanály pre prezentovanie stratégie.

**Tabuľka 33 Komunikačný plán pre fázu realizácie PHSR**

P. č.	Časový rámec	Miesto konania	Cieľová skupina	Forma	Téma, ciele	Vstupné údaje	Výstupy
1	03. - 04. mesiac každý rok	obec	obyvatelia, podnikateľské subjekty a iné organizácie pôsobiace v obci	verejné prerokovanie	prezentácia a pripomienkovanie monitorovacej správy, pripomienkovanie k akčnému plánu	monitorovacia správa	monitorovacia správa, vysoká účasť verejnosti na verejnom zhromaždení
2	priebežne	obec, mikroregión, región	obyvatelia	tlačová správa	informovanie o zrealizovaných aktivitách a projektoch	informácie o projektoch a aktivitách	tlačové správy v mikroregionálnych a regionálnych novinách
3	priebežne	obec, mikroregión, región	obyvatelia	správa na webových portáloch	informovanie o zrealizovaných aktivitách a projektoch	informácie o projektoch a aktivitách	internetové správy na stránke obce, mikroregiónu, iných relevantných stránok
4	každé 3 roky	obec	obyvatelia	prieskum verejnej mienky	prieskum zameraný na súčasný stav, hodnotenie dosiahnutých zmien a na budúci rozvoj obce		analýza prieskumu

*Prameň: vlastné spracovanie*

Pri príprave projektov a aktivít je nutné si stanoviť aj kritériá výberu, ktoré by mali slúžiť pri rozhodovaní sa, či projekt realizovať v danom čase, spôsobom a danými prostriedkami. Aké bude mať výhody pre obec, prípadne aké riziká môžu plynúť z jeho realizácie, resp. nerealizácie. K tomuto slúžia výberové kritériá, resp. otázky, ktoré by si vedenie samosprávy, resp. realizátori projektu mali vždy klásť. Bližšie sú rozpracované

**PROGRAM HOSPODÁRSKEHO ROZVOJA A SOCIÁLNEHO ROZVOJA OBCE  
HURBANOVA VES NA OBDOBIE ROKOV 2015-2022**

v Hodnotiacich tabuľkách pre výber projektov (Príloha 2). Okrem týchto otázok sú v podmienkach pri viaczdrojovom financovaní stanovované aj ďalšie kritériá. Pre zhodnotenie kvality PHSR obce je možné využiť kritériá, ktoré zhodnotí externý hodnotiteľ a prideliť im bodové hodnotenie. Na základe tohto hodnotenia je možné v priebehu trvania stratégie zlepšiť. Kritériá sú stanovené nasledovne.

**Tabuľka 34 Kritériá hodnotenia PHSR**

P. č.	Kritérium	Body	Rozsah bodového hodnotenia	Poznámka
1	Miera zapojenia všetkých aktérov do procesu tvorby PHSR (princíp participácie)		0 – 3	
2	Súlad navrhovanej stratégie s potenciálom územia/zdrojmi		0 – 5	
3	Komplexnosť navrhovaných opatrení (realizovaných prostredníctvom projektov a aktivít) vzhľadom na stanovené ciele (Je možné dosiahnuť stanovené ciele na základe stanovených opatrení a zoznamu projektov a aktivít?)		0 – 5	Prosím konkretizovať, ktoré ciele a opatrenia
4	Väzby dokumentu na iné strategické dokumenty na miestnej, regionálnej a národnej úrovni		0 – 3	
5	Zrozumiteľnosť a efektívnosť postupov monitorovania a hodnotenia		0 – 4	
	spolu		20	

*Prameň: vlastné spracovanie*

## 1. AKČNÝ PLÁN

Akčný plán predstavuje plán na najbližšie 2 až 3 roky, v ktorom si obec Hurbanova Ves naplánovala realizáciu 24 projektov. Každý rok sa monitoruje napĺňanie tohto plánu a tento sa aktualizuje – t.j. postupne sa do neho pridávajú projekty zo Súhrnného prehľadu projektových zámerov obce Hurbanova Ves (Príloha 2). Okrem naplánovaných cieľov sa v obci realizujú aj ďalšie aktivity, ktoré v pláne nie sú, ale prispievajú k napĺňaniu stratégie a mali by byť aj vyhodnocované v rámci každoročného monitorovania.

Za realizáciu jednotlivých projektov je zodpovedný realizátor projektu. V akčnom pláne väčšinou ako realizátor (zodpovedný) vystupuje obec, preto starosta pri každom realizovanom projekte určí zodpovednú osobu, ktorá bude dohliadať na realizáciu projektu. V prípade, že má obec partnera, je nevyhnutné stanoviť z každej inštitúcie zodpovedné osoby, aby bola zabezpečená komunikácia a tým sa predišlo zbytočným prieťahom a možným problémom. Nefungujúca komunikácia a nestanovenie zodpovednosti konkrétnej osoby pre konkrétne úlohy sú najčastejšími dôvodmi zlyhania projektov.



Tabuľka 35 Akčný plán obce Hurbanova Ves

č	číslo opat. r.	Zameranie projektu (názov vystihujúci zámer)	Zodp., príp. partneri	Termín realizácie projektu		Predpokladané náklady	Zdroj financovania	Ukazovateľ výstupu	Riziká/ohrozenia	Kľúčové kroky	Napĺňanie opatrenia PHSR VÚC	Zodpovedný za realizáciu (ak je relevantné)
				od	do							
1	2	3	4	5	6	7	8	9	10	11	12	13
1	1.1.1	Rekonštruovať a dobudovať chodníky v niektorých častiach obce	obec	2016	2018	50 000 EUR	MF SR - IPO, rozpočet obce	dĺžka rekonštruovaných a vybudovaných chodníkov	neschválenie žiadosti	PD, žiadosť, rozpočet	7.2 Posilnenie regionálnej mobility	obec
2	1.1.1	Rekonštruovať miestne komunikácie v niektorých častiach obce	obec, VÚC	2016	2018	900 000 EUR	EŠIF, rozpočet obce	dĺžka rekonštruovaných a vybudovaných ciest	neschválenie žiadosti	PD, žiadosť, rozpočet	7.2 Posilnenie regionálnej mobility	obec, VÚC
3	1.1.1	Zvýšiť počet kamier v obci	obec	2016	2018	4 000 EUR	MV SR, MF SP - IPO, rozpočet obce	počet inštalovaných kamier	neschválenie žiadosti	žiadosť, rozpočet		obec
4	1.1.1	Zlepšenie kvality a dostupnosti verejnej dopravy	VÚC	2016	2017	0 EUR		počet spojov regionálnej integrovanej dopravy			7.2 Posilnenie regionálnej mobility	VÚC
5	1.1.1	Budovanie dopravnej siete s napojením na regionálnu integrovanú dopravu	VÚC	2016	2017	0 EUR		počet spojov regionálnej integrovanej dopravy			7.7 Rozvoj integrovanej dopravy	VÚC
6	1.1.1	Vytvárať podmienky pre rozvoj cyklistiky (ako alternatívnu formu prepravy)	obec, VÚC	2018	2020	1 000 EUR	EŠIF, rozpočet obce	dĺžka cyklotrás regionálneho významu	neschválenie žiadosti	PD, žiadosť, rozpočet	6.7 Investície do opatrení na zníženie znečistenia ovzdušia súvisiaceho s dopravou	obec, VÚC
7	1.2.1	Vytvoriť podmienky pre vznik pracovných príležitostí priamo v obci a rozšírenie ponuky	obec	2016	2020	250 000 EUR	EŠIF, rozpočet obce	počet pracovných miest, počet	neschválenie žiadosti	podnikateľský plán, PD,	3.2 Rozvoj MSP spojených s európskymi a	obec

PROGRAM HOSPODÁRSKEHO ROZVOJA A SOCIÁLNEHO ROZVOJA OBCE HURBANOVA VES NA OBDOBIE ROKOV 2015-2022

		komerčných služieb v obci						poskytovaných služieb		žiadosť, rozpočet	regionálnymi výzvami, najmä rozvoj výrobných a služieb	
8	1.2.1	Výstavba komunikácie k prístavisku na Malom Dunaji	obec, VÚC, súkromný investor	2016	2020	200 000 EUR	EŠIF, investícia súkromného investora, rozpočet obce	dĺžka vybudovanej komunikácie	neschválenie žiadosti	PD, žiadosť, rozpočet	7.2 Posilnenie regionálnej mobility	obec, VÚC, súkromný investor
9	1.2.1	Výstavba prístaviska na Malom Dunaji	obec, VÚC, súkromný investor	2016	2020	100 000 EUR	EŠIF, investícia súkromného investora, rozpočet obce	prístavisko	neschválenie žiadosti	PD, žiadosť, rozpočet	3.1 Podpora podnikania a podpora zakladania nových firiem a samostatnej zárobkovej činnosti	obec, VÚC, súkromný investor
10	1.2.1	Výstavba reštaurácie a sociálnych zariadení v prístavisku na Malom Dunaji	obec, VÚC, súkromný investor	2016	2020	700 000 EUR	EŠIF, investícia súkromného investora, rozpočet obce	reštaurácia	neschválenie žiadosti	PD, žiadosť, rozpočet	3.2 Rozvoj MSP spojených s európskymi a regionálnymi výzvami, najmä rozvoj výrobných a služieb	obec, VÚC, súkromný investor
11	1.2.1	Výstavba cyklotrasy prístavisko na Malom Dunaji - chov sibírskych tigrov	obec, VÚC, súkromný investor	2016	2020	300 000 EUR	EŠIF, investícia súkromného investora, rozpočet obce	dĺžka realizovanej cyklotrasy	neschválenie žiadosti	PD, žiadosť, rozpočet	6.2 Ochrana, podpora a rozvoj kultúrneho a prírodného dedičstva	obec, VÚC, súkromný investor
12	1.2.1	Podpora inovácií v miestnych podnikoch	obec, súkromný investor	2016	2020	100 000 EUR	EŠIF, investícia súkromného investora, rozpočet obce	počet realizovaných projektov	neschválenie žiadosti	podnikateľský plán, PD, žiadosť, rozpočet	1.4 Podpora inovatívnych prístupov vo sfére služieb a propagácia výsledkov výskumu	obec, súkromný investor
13	2.1.1	Rekonštruovať budovu bývalej hasičskej zbrojnice a využiť ju pre poskytovanie sociálnych služieb (denný stacionár)	obec	2017	2018	300 000 EUR	EŠIF, rozpočet obce	rekonštruovaná budova	neschválenie žiadosti	PD, žiadosť, rozpočet	6.6 Podpora udržateľného integrovaného rozvoja miest a	obec

**PROGRAM HOSPODÁRSKEHO ROZVOJA A SOCIÁLNEHO ROZVOJA OBCE HURBANOVA VES NA OBDOBIE ROKOV 2015-2022**

											obcí	
14	2.1.1	Zvýšiť kvalitu informačných kanálov v obci	obec	2016		5 000 EUR	EŠIF, rozpočet obce	elektronizácia služieb obce	neschválenie žiadosti	žiadosť, rozpočet	2.2 Podpora IKT verejnej správy	obec
15	2.1.1	Pristavba kuchyne pri kultúrnom a vybavenie technológiou a zariadením	obec	2018	2020	150 000 EUR	EŠIF, rozpočet obce	výstavba a vybavenie kuchyne	neschválenie žiadosti	PD, žiadosť, rozpočet	6.6 Podpora udržateľného integrovaného rozvoja miest a obcí	obec
16	2.1.1	Poskytovať inovatívnu komunitnú starostlivosť a sociálne služby	obec, VÚC	2016	2020	50 000 EUR	EŠIF, rozpočet obce	komunitná starostlivosť a sociálne služby	neschválenie žiadosti	PD, žiadosť, rozpočet	9.1 Cílené investície do zdravotníckej a sociálnej infraštruktúry	obec, VÚC
17	2.2.1	Vytvoriť podmienky pre vznik a rozvoj existujúcich záujmových a spoločenských organizácií v obci a pre komunitné aktivity pre všetky vekové kategórie obyvateľov	obec	2016	2020	10 000 EUR	EŠIF, rozpočet obce	záujmové a spoločenské organizácie	neschválenie žiadosti	PD, žiadosť, rozpočet	9.5 Podpora kultúrnych aktivít a angažovanosti občanov v oblasti kultúry	obec
18	2.2.1	Podpora cezhraničnej spolupráce	obec	2017	2020	30 000 EUR	SK - HU; SK - AT; SK - CZ	počet spoločných aktivít	neschválenie žiadosti	PD, žiadosť, rozpočet	9.4 Podpora integrovaného miestneho rozvoja riadeného spoločenstvom	obec
19	2.2.1	Rekonštrukcia športového areálu	obec	2018	2020	150 000 EUR	EŠIF, rozpočet obce	šatne, umelé zavlažovanie, trávnatá plocha	neschválenie žiadosti	PD, žiadosť, rozpočet	6.6 Podpora udržateľného integrovaného rozvoja miest a obcí	obec
20	2.2.1	Inštalácia záchytných sietí okolo multifunkčného ihriska	obec	2016	2018	10 000 EUR	rozpočet obce	záchytné siete	neschválenie žiadosti	rozpočet	6.6 Podpora udržateľného integrovaného rozvoja miest a obcí	obec
21	3.1.1	Odstránenie environmentálnych záťaží v oblasti Malého Dunaja	obec, VÚC	2017	2020	500 000 EUR	EŠIF, rozpočet obce	dĺžka rekultivovaných brehov Malého Dunaja	neschválenie žiadosti	PD, žiadosť, rozpočet	6.1 Riešenie významných potrieb investícií do sektora odpadu a vodného hospodárstva	obec, VÚC

PROGRAM HOSPODÁRSKEHO ROZVOJA A SOCIÁLNEHO ROZVOJA OBCE HURBANOVA VES NA OBDOBIE ROKOV 2015-2022

22	3.1.1	Vysadiť vetrolamy v severnej časti obce	obec	2016	2017	3 000 EUR	rozpočet obce	dĺžka vysadených vetrolamov	neschválenie žiadosti	PD, žiadosť, rozpočet	6.3 Ochrana a obnova biologickej diverzity, ochrana pôdy a obnova a podpora ekosystémových služieb	obec
23	3.1.1	Zvýšiť environmentálnu zodpovednosť návštevníkov a obyvateľov obce	obec	2016	2020	2 000 EUR	rozpočet obce	informačné tabule, letáky	neschválenie žiadosti	PD, žiadosť, rozpočet	6.1 Riešenie významných potrieb investícií do sektora odpadu a vodného hospodárstva	obec
24	3.1.1	Fotovoltaika KD, MŠ, ČOV, Vodný zdroj	obec	2016	2020	70 000 EUR	EŠIF, rozpočet obce	inštalovaný výkon / počet inštalovaných miest	neschválenie žiadosti	PD, žiadosť, rozpočet	4.1 Podpora výroby, distribúcie a využitia obnoviteľných a druhotných zdrojov energie	obec

*Prameň: vlastné spracovanie*

## 2. MONITOROVANIE A HODNOTENIE STRATÉGIE

Aby stratégia bola aj naozaj napĺňaná a neostala len nerealizovaným strategickým dokumentom, je potrebné sledovať pokrok v napĺňaní stratégie a prispôbiť ďalšie aktivity podľa reálnych potrieb. Tieto potreby je možné sledovať práve v procese monitorovania, kedy sa hodnotí pokrok v napĺňaní jednotlivých cieľov na základe sledovania monitorovacích ukazovateľov (tabuľka 36). Indikátory umožňujú sledovať pokrok v napĺňaní stratégie. Pre monitorovanie napĺňania opatrení používame indikátory výstupu, pre hodnotenie napĺňania globálnych cieľov indikátory výsledku, ktoré hodnotia dlhodobý efekt realizovaných aktivít na celkový rozvoj obce.

Monitorovanie prebieha raz ročne, kde sa na konci sledovaného obdobia vypracuje monitorovacia správa, ktorá bude pozostávať z krátkeho popisu aktivít, ktoré sa v obci realizovali počas roka a definovanie ich nadväznosti na stanovenú stratégiu. Ďalej bude sledovať napĺňanie stanovených monitorovacích ukazovateľov. Samospráva každý rok spracuje do monitorovacej správy pripomienky úradu, poslancov, verejnosti. Monitorovacia správa (Príloha 2) tvorí podklad aj pre plánovanie ďalších aktivít a aktualizáciu Akčného plánu, preto by bolo vhodné ju spracovávať v čase prípravy a schvaľovania rozpočtu pre ďalší rok. Za spracovanie monitorovacích správ je zodpovedná samospráva (obecný úrad a starosta), pokiaľ nebude zriadená iná organizácia/komisia, ktorá bude mať v kompetencii napĺňanie stratégie. Monitorovacie správy budú predkladané a schvaľované obecným zastupiteľstvom obce do 31.4. nasledujúceho roku a následne budú predložené vyššiemu územnému celku.

Hodnotiaci proces zbilancuje naplnenie jednotlivých cieľov na základe realizovaných aktivít v území. Hodnotenie napĺňania cieľov stratégie prebehne raz v priebehu trvania stratégie (v polovici trvania stratégie), na základe výsledkov hodnotenia bude aktualizovaný Program hospodárskeho a sociálneho rozvoja obce Hurbanova Ves, a ďalšie hodnotenie prebehne na konci realizácie stratégie. Výsledky záverečného hodnotenia budú tvoriť podklad pre plánovanie ďalšej stratégie (ako Ex-post hodnotenie – Časť A.IV.). Hodnotenie bude zabezpečované samosprávou, príp. organizáciou/komisiou, pričom by bolo vhodné do hodnotenia zapojiť externého hodnotiteľa kvôli zabezpečeniu objektívneho zhodnotenia situácie.

Tabuľka 36 Zoznam ukazovateľov prioritných oblastí a opatrení PHSR

Typ ukazovateľa	Ukazovateľ	Definícia	Informačný zdroj/odkaz	Merná jednotka	Východisková hodnota	Cieľová hodnota
					2015	2022
Prioritná oblasť 1 – ekonomická: Občianska vybavenosť a ekonomický rozvoj						
výsledkový	Počet dopravných nehôd		PZ SR, obec	Počet		
výsledkový	Úspora času v preprave osôb (min.)	Úspora času v preprave osôb v dôsledku zladenia grafikonu verejnej cestnej a železničnej dopravy, resp. v dôsledku iných opatrení. Vypočíta sa ako priemerná úspora času prepravy v pracovných dňoch	obec	Min.		
výsledkový	Počet domácností, ktorým sa zlepšila dostupnosť občianskej vybavenosti	Vypočíta sa ako súčet domácností, ktorým sa zlepšila dostupnosť vďaka realizovaným projektom (pripojili sa na siete, miestne komunikácie a pod.)	obec	Počet	0	
výsledkový	Počet osôb využívajúcich cyklistické cesty	Vypočíta sa ako priemerný počet osôb využívajúcich v pracovných dňoch cyklistickú trasu na prepravu do zamestnania, školy resp. za službami	obec	Počet		
výsledkový	Počet vytvorených, resp. udržiavaných pracovných miest	Celkový počet vytvorených a obsadených nových pracovných miest počas 1 roka.	podniky	počet za rok	0	
výsledkový	Počet návštevníkov obce	Súčet návštevníkov podujatí, turistických atrakcií a produktov CR, využívajúcich služby CR a pod. v priebehu kalendárneho roka	obec	počet za rok		
výsledkový	Počet novovytvorených podnikov, živnostníkov a pod.		podniky	Počet	0	
výsledkový	Počet existujúcich komerčných služieb	Počet podnikov poskytujúcich komerčné služby 3 roky od ukončenia realizácie projektu inkubátora	podniky	Počet	0	
1.1.1 Rozšíriť a dobudovať kapacity technickej infraštruktúry						
výstupový	Celková dĺžka nových, resp. zrekonštruovaných ciest a chodníkov, mostov a iných prvkov dopravnej infraštruktúry	Dĺžka sa napočítava	obec	Km	0	
výstupový	Dĺžka nových, resp. rekonštruovaných cyklistických komunikácií	Dĺžka sa napočítava	obec	Km	0	
výstupový	Počet nových verejných dopravných služieb	Počet opatrení, ktoré prispievajú k zabezpečeniu lepšej dostupnosti verejnej dopravy	obec	Počet	0	
výstupový	Počet osadených prvkov kamerového systému		obec	počet	0	
1.2.1 Podpora rozvoja podnikania a CR v obci						
výstupový	Celková dĺžka nových, resp. zrekonštruovaných ciest a chodníkov, mostov a iných prvkov dopravnej infraštruktúry	Dĺžka sa napočítava	obec	Km	0	

**PROGRAM HOSPODÁRSKEHO ROZVOJA A SOCIÁLNEHO ROZVOJA OBCE HURBANOVA VES NA OBDOBIE ROKOV 2015-2022**

výstupový	Dĺžka nových, resp. rekonštruovaných cyklistických komunikácií	Dĺžka sa napočítava	obec	Km	0	
výstupový	Počet projektov zameraných na zvýšenie zamestnanosti v obci		ÚPSVAR, obec	Počet	0	
výstupový	Počet novovytvorených komerčných služieb		podniky	Počet	0	
výstupový	Počet podnikov, ktoré inovovali	Za inováciu sa považuje nový produkt alebo služba vyvíjaná firmou, alebo nové technologické postupy, resp. nové procesy v riadení.	podniky	Počet	0	
výstupový	Počet projektov zameraných na rozvoj cestovného ruchu	realizované projekty zamerané na rozvoj infraštruktúry CR, produktov CR, propagáciu a pod.	obec, podniky	Počet	0	
<b>Prioritná oblasť 2 – sociálna: Sociálna infraštruktúra, služby a komunitný život</b>						
výsledkový	Spotreba energie v budovách po realizácii opatrení energetickej efektívnosti		obec	MWh/rok		
výsledkový	Počet nových služieb a prvkov verejnej infraštruktúry	Súčet všetkých novovytvorených, resp. vynovených verejných služieb alebo projektov výstavby, rekonštrukcie, resp. modernizácie obecných budov a zariadení	obec	počet	0	
výsledkový	Počet obyvateľov využívajúcich nové, resp. zlepšené verejné služby	Počet potenciálnych klientov, pre ktorých je daná služba dostupná	obec	počet	0	
výsledkový	Počet podporených kapacít nových, inovatívnych služieb alebo opatrení na komunitnej úrovni, v domácom prostredí, otvorenom prostredí alebo náhradnom prostredí rok po ukončení projektu		obec	počet	0	
výsledkový	Počet obyvateľov, ktorí sa aktívne podieľajú na dianí v obci	Počet obyvateľov, ktorí sa zúčastňujú na spoluorganizovaní aktivít a podujatí v obci, zúčastnia sa zasadania komisií, obecných zastupiteľstiev a pod.	obec	počet		
výsledkový	Vyťaženosť športových priestorov	Počet hodín do roka, kedy sú využívané priestory ihriska	obec	počet	0	
výsledkový	Počet realizovaných projektov spolupráce		obec	počet		
<b>2.1.1 Zlepšiť stav obecných budov a zariadení vo vlastníctve obce</b>						
výstupový	Energetická trieda zrekonštruovaných, novopostavených budov a zariadení	Energetická trieda skolaudovanej a zrekonštruovanej budovy uvedená v rámci energetickeho certifikátu objektu.	obec	Trieda		
výstupový	Počet projektov rekonštrukcie, resp. modernizácie budov, zariadení a priestorov	Celkový počet zrekonštruovaných budov, zariadení a ich okolia vplyvom realizácie aktivít projektu.	obec	Počet	0	
výstupový	Počet realizovaných projektov zlepšenia dostupnosti vzdelávania a poskytovania inovatívnej komunitnej starostlivosti a sociálnych služieb		obec	počet	0	

**PROGRAM HOSPODÁRSKEHO ROZVOJA A SOCIÁLNEHO ROZVOJA OBCE HURBANOVA VES NA OBDOBIE ROKOV 2015-2022**

výstupový	Počet realizovaných projektov elektronických služieb pre občanov a podnikateľov		obec	počet	<b>0</b>	
<b>2.2.1 Rozvoj obce a komunitných služieb</b>						
výstupový	Plocha vytvorených, resp. vyčlenených priestorov pre stretávanie sa obyvateľov		obec	počet	<b>0</b>	
výstupový	Počet zrekonštruovaných, novopostavených alebo modernizovaných priestorov a zariadení pre športové aktivity		obec	Počet	<b>0</b>	
výstupový	Počet vytvorených alebo udrжанých partnerstiev		obec	Počet	<b>0</b>	
<b>Prioritná oblasť 3 – environmentálna: Životné prostredie a vzhľad obce</b>						
výsledkový	Počet osôb širokej verejnosti oslovených informačnými aktivitami		obec	Počet	<b>0</b>	
výsledkový	Množstvo vyrobenej energie z OZE	Množstvo vyrobenej energie vďaka realizovaným projektom	obec	MWh/rok	<b>0</b>	
<b>3.1.1 Životné prostredie a atraktivita obce</b>						
výstupový	Počet zrealizovaných informačných aktivít	Počet aktivít zameraných na zvýšenie environmentálneho povedomia obyvateľstva	obec	počet	<b>0</b>	
výstupový	Počet zrealizovaných opatrení na zvýšenie ekologickej stability		obec	Počet	<b>0</b>	
výstupový	Počet projektov zameraných na zvýšenie využívania OZE		obec	Počet	<b>0</b>	

*Prameň: vlastné spracovanie*



## ČASŤ E. FINANČNÁ ČASŤ

### 1. INDIKATÍVNY FINANČNÝ PLÁN OBCE HURBANOVA VES

Kapitola súvisiaca s finančným plánom obce je nevyhnutnou a dôležitou súčasťou Plánu hospodárskeho rozvoja a sociálneho rozvoja obce Hurbanova Ves. Obec plánuje svoj rozvoj z pohľadu financií z dlhodobého hľadiska, čo ovplyvňuje mnoho faktorov. Preto je tento finančný plán indikatívny, vytvorený na základe odhadov možných nákladov projektových zámerov, ktoré si obec naplánovala v rámci programovej časti. Je potrebné brať do úvahy, že do finančného plánovania vstupujú viaceré faktory, ako každoročný príjem do rozpočtu obce (daňový ako aj nedaňový), možnosti a podmienky financovania z Európskych štrukturálnych a investičných fondov ako aj ďalších fondov a grantov, harmonogramy výziev, podmienky bankových úverov a pod.

**Tabuľka 37 Indikatívny rozpočet v tis. Eur - sumarizácia**

priorita /rok	2015	2016	2017	2018	2019	2020	2021	2022	spolu
<b>1 Občianska vybavenosť a ekonomický rozvoj</b>		648,00	648,00	648,33	330,33	330,33			2 605,00
<b>2 Sociálna infraštruktúra, služby a komunitný život</b>		20,33	172,83	272,83	119,50	119,50			705,00
<b>3 Životné prostredie a vzhľad obce</b>		15,90	140,90	139,40	139,40	139,40			575,00
<b>spolu</b>		684,23	961,73	1 060,57	589,23	589,23			3 885,00

*Prameň: vlastné spracovanie*

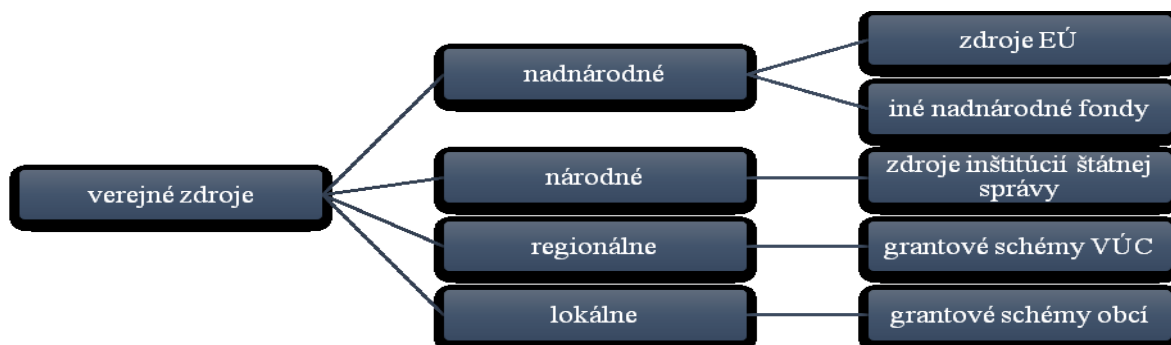
### 2. VIACZDROJOVÉ FINANCOVANIE PROJEKTOV A AKTIVÍT A MOŽNOSTI FINANCOVANIA PROJEKTOV

Princíp participatívnosti by sa nemal uplatňovať len pri príprave strategického dokumentu, ale aj pri jeho implementácii. Očakáva sa, že nie všetky projekty budú realizované obecnou samosprávou, ale že sa do realizácie zapoja aj ďalšie subjekty, ako je súkromný sektor (napr. v prípade opatrení zameraných na rozvoj ekonomiky, cestovného ruchu, ľudských zdrojov a pod.), tretí sektor (najmä pri projektoch voľno časových aktivít, kultúrno-spoločenského života, komunitného života, ale aj pri zabezpečovaní verejných služieb), subjekty verejnej správy (napr. ÚPSVAR pri vzdelávaní nezamestnaných a pod.). V tom prípade sa očakáva aj viaczdrojové financovanie, ktoré znižuje riziko nerealizovania projektov a teda nenapĺňania stratégie, čo môže vyústiť až do stagnácie rozvoja obce Hurbanova Ves.

Pri hľadaní finančných zdrojov je nutné vychádzať z možností, ktoré obec má a povahy aktivity alebo projektu, ktorý je potrebné v obci realizovať. Podľa toho je možné vyhľadať a zvoliť rôzne spôsoby financovania. Možnosti financovania sa dajú zjednodušene rozdeliť na dve skupiny:

1. **Možnosti financovania projektov z verejných zdrojov**, medzi ktoré patria EÚ fondy, národné zdroje, ale tiež regionálne, prípadne lokálne zdroje.
2. **Možnosti financovania projektov zo súkromných zdrojov**. Väčšinou sú to granty poskytované neziskovými organizáciami a súkromnými firmami. Ďalej sú to bankové úvery, sponzoring, vstupné, poplatky a pod.

## 2.1 FINANCOVANIE Z VEREJNÝCH ZDROJOV



**Obrázok 16 Verejné zdroje financovania projektov**

*Prameň: vlastné spracovanie*

Najvýznamnejšími zdrojmi financovania pre obce sú v súčasnom období verejné zdroje, a to najmä **zdroje EÚ**. V programovacom období 2014 – 2020 sú pripravené možnosti spolufinancovať určité projektové zámery z **Politiky súdržnosti** prostredníctvom **Európskych štrukturálnych a investičných fondov (EŠIF)**, ktoré spolu s príspevkom zo Štátneho rozpočtu SR umožňujú realizovať na jednej strane investične náročné projekty ako aj projekty zamerané na ľudské zdroje, kultúru a pod. Rôzne subjekty z verejného, súkromného ako i tretieho sektora môžu žiadať o nenávratný finančný príspevok v závislosti od projektu z týchto operačných programov (uvedené spolu s Riadiacimi orgánmi, ktoré sú za program zodpovedné):

- |                                |          |
|--------------------------------|----------|
| • Integrovaný regionálny OP    | MPRV SR  |
| • Program rozvoja vidieka      | MPRV SR  |
| • Ľudské zdroje                | MPSVR SR |
| • Kvalita životného prostredia | MŽP SR   |
| • Výskum a inovácie            | MŠVVŠ SR |
| • Integrovaná infraštruktúra   | MDVRR SR |
| • Efektívna verejná správa     | MV SR    |
| • Rybné hospodárstvo           | MPRV SR  |

Ďalšími možnosťami pre získanie finančných prostriedkov z EÚ predstavujú programy **Európskej územnej spolupráce a komunitárne programy**.

Čo sa týka **Európskej územnej spolupráce**, každý z programov je zameraný na rozvoj spolupráce, takže základnou podmienkou je mať aspoň jedného partnera s oprávnených krajín alebo regiónov. Okrem toho má každý program svoje priority, opatrenia

a skupiny aktivít, ktoré podporuje. Medzi programy patria: **Programy cezhraničnej spolupráce** (Riadiacim orgánom je MPRV SR): SK - CZ 2014 – 2020, SK - AT 2014 – 2020, PL - SK 2014 – 2020, SK - HU 2014 – 2020 a ENI HU - SK - RO - UA 2014 – 2020, ďalej **Programy nadnárodnej spolupráce** (Riadiacim orgánom je ÚV SR): Stredná Európa a ETC Dunaj a **Programy medziregionálnej spolupráce**: INTERREG (MH SR), ESPON (MDVRR SR), INTERACT (BSK/MH SR) a URBACT (MDVRR SR).

**Komunitárne programy** sa zase zameriavajú na špecifické oblasti a medzinárodnú spoluprácu, pričom tieto programy väčšinou riadi Európska únia. Pre obdobie 2014 – 2020 sú pripravené tieto programy: **Erasmus +** pre oblasť Vzdelávanie, odborná príprava, mládež a šport, **Kreatívna Európa (Creative Europe)** pre oblasť Kultúra, **Program zamestnanosti a sociálnej inovácie (programme for Employment and Social Innovation- EaSI)** pre oblasť Zamestnanosť a sociálna politika, **Program pre konkurencieschopnosť malých a stredných podnikov COSME** pre oblasť Podnikanie a priemysel, **Horizont 2020** pre oblasť Veda, výskum, inovácie a energetika, **LIFE** pre oblasť Životné prostredie a **Zdravie pre rast (Health for Growth)** pre oblasť Zdravotníctvo.

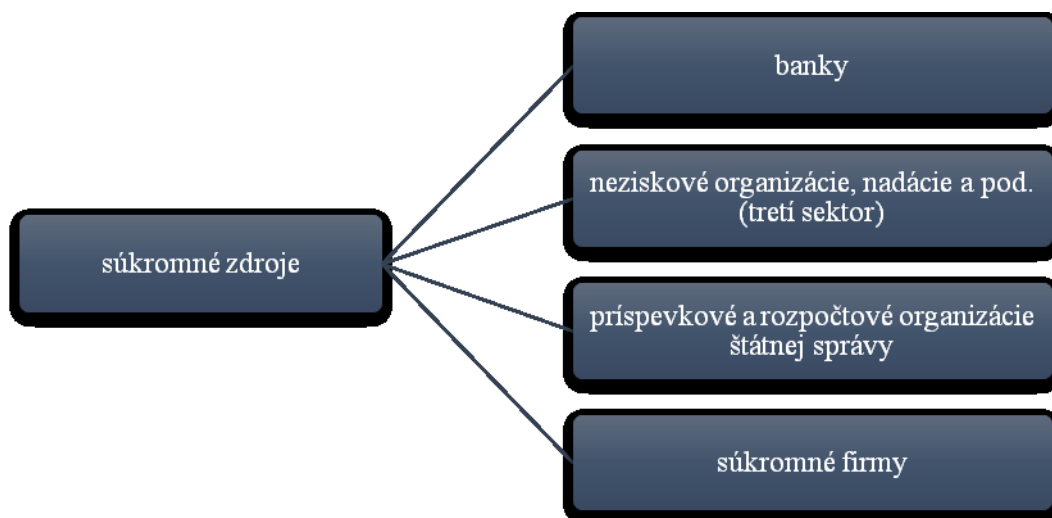
Okrem zdrojov EÚ existujú aj ďalšie možnosti ako napríklad **Nórsky finančný mechanizmus** a **Finančný mechanizmus EHP** (EEA grants – granty Islandu, Lichtenštajnska, Nórska).

**Národné zdroje** sú vytvárané jednotlivými rezortmi pre podporu špecifických aktivít. Úrad vlády SR, jednotlivé ministerstvá a ďalšie orgány štátnej správy majú svoje schémy, ktorými podporujú vybrané aktivity. Najznámejšie verejné zdroje z príspevkových a rozpočtových organizácií sú napríklad *Program obnovy dediny*, *EkoFond*, *Environmentálny fond*, *Štátny fond rozvoja bývania* a pod., z Úradu vlády SR napr. *Program podpory športu*, či napr. z Ministerstva kultúry SR – *Kultúra znevýhodnených skupín*, *Nehmotné kultúrne dedičstvo a kultúrno-osvetová činnosť* a pod.

**Vyššie územné celky** si môžu vytvárať svoje regionálne grantové schémy na podporu určitých oblastí. Napríklad Nitriansky samosprávny kraj má vytvorený nástroj na podporu rozvoja vidieka *Leader NSK*, Prešovský samosprávny kraj – *NEFO fond*, alebo Bratislavský samosprávny kraj – *Bratislavská regionálna dotačná schéma na podporu kultúry* a pod.

Možno sa stretnúť aj s príkladmi vlastných grantových schém **na miestnej úrovni**, a to nielen na úrovni väčších miest (napr. Nitrianska komunitná nadácia, Grantový program na primárnu protidrogovú prevenciu a voľno časové aktivity detí a mládeže Bratislavy), ale napr. aj na úrovni vidieckych obcí – príkladom môže byť obec Hrušov (okres Veľký Krtíš), ktorá si vytvorila grantovú schému pre podporu domácich spolkov a združení, čím aktivizovala miestne spolky a združenia a ich projektovú činnosť.

## 2.2 FINANCOVANIE ZO SÚKROMNÝCH ZDROJOV



**Obrázok 17 Súkromné zdroje financovania projektov**

*Prameň: vlastné spracovanie*

Súkromné zdroje poskytujú rôzne organizácie, buď pre budovanie dobrého mena spoločensky zodpovednej organizácie alebo takouto podporou naplňajú svoje poslanie.

Jednak môže ísť o návratný príspevok (úver v banke, zvýhodnená pôžička a pod.), ale tiež o poskytnutie nenávratného finančného príspevku – grantu. Poskytovateľmi na Slovensku sú rôzne organizácie. Granty, ktoré poskytujú sú väčšinou na menšie projekty, ale za to sú jednoduchšie a menej administratívne náročné. Známejšími na Slovensku sú *Nadácia SPP*, *Nadácia Orange*, *IKEA foundation*, *Nadácia MONDI Business Paper SCP*, *Nadácia EKOPOLIS*, *Nadácia Markíza*, *Nadácia Allianz*, *Nadácia TESCO*, *Nadácia VÚB*, *Nadácia Tatra banky*, *ČSOB Nadácia*, *Nadácia Dexia banky Slovensko*, *Nadácia Slovenskej sporiteľne*, *Nadácia Pontis*, *Nadácia otvorenej spoločnosti* a mnohé ďalšie.

Okrem toho aktivity a projekty rozvoja obce môžu podporiť aj domáce firmy prostredníctvom sponzoringu, poskytnutia zariadenia, materiálu a pod.

## **ZÁVER**

Pripravený strategický dokument Program hospodárskeho rozvoja a sociálneho rozvoja obce Hurbanova Ves na roky 2015 – 2022 reflektuje aktuálne potreby obce pre jej ďalší rozvoj. Bol pripravený v spolupráci rôznych subjektov, ktorých sa rozvoj obce Hurbanova Ves dotýka (samospráva, podnikatelia, občania, spolky a združenia). Pri implementácii programu rozvoja je potrebné aj naďalej spolupracovať a komunikovať so všetkými subjektmi, aby bolo možné realizovať naplánované projekty a aktivity a aby sa naplňali stanovené ciele. Vďaka komunikácii bude tiež možné reagovať na prípadné zmeny, ktoré môžu ovplyvniť realizáciu.

PHSR obce Hurbanova Ves na roky 2015 – 2022 stanovil strategický rámec, ktorý nadväzuje aj na regionálny strategický dokument (PHSR Bratislavského samosprávneho kraja), ale aj na ciele politiky súdržnosti, ktoré si stanovila Slovenská republika v Partnerskej dohode implementovanej prostredníctvom operačných programov. Strategický zámer sa zameriava na 3 oblasti; a to hospodársku, environmentálnu a sociálnu. V rámci týchto oblastí si stanovila 5 opatrení, ktoré sa týkajú jednak dobudovania a modernizácie občianskej vybavenosti, sociálnej infraštruktúry a zvýšenia dostupnosti a kvality služieb, využívania potenciálu pre rozvoj cestovného ruchu a podporu podnikania, podporu rozvoja voľno časových aktivít, zefektívnenia využívania energie a na zatraktívnenie vzhľadu. Pre jednotlivé opatrenia boli stanovené monitorovacie indikátory a spôsob, akým sa bude program realizovať a monitorovať.

Tento dokument bol spracovaný v zmysle Zákona č. 539/2008 Z. z. o podpore regionálneho rozvoja v znení zákona č. 309/2014 Z. z. a Metodiky na vypracovanie Programu hospodárskeho rozvoja a sociálneho rozvoja obce/obcí/VÚC, verzia 2.0.

## **ZOZNAM PRÍLOH**

**Príloha č. 1 – Dotazník pre prípravu Programu hospodárskeho a sociálneho rozvoja**

**Príloha č. 2 – Doplnujúce informácie**

**Tabuľka 38 Zoznam analyzovaných koncepčných dokumentov a zdrojov informácií**

**Tabuľka 39 Ex-post hodnotenie PHSR Hurbanova Ves (2007 – 2012/2017)**

**Tabuľka 40 Súhrnný prehľad projektových zámerov obce Hurbanova Ves**

**Tabuľka 41 Hodnotiace tabuľky pre výber projektov**

**Formulár Monitorovacej správy**

# PRÍLOHA č. 1 – Dotazník pre prípravu Programu hospodárskeho a sociálneho rozvoja

## Dotazník pre prípravu Programu hospodárskeho a sociálneho rozvoja obce

Vážená občianka, občan,

Vaša obec spolu s ďalšími susednými obcami potrebujú vypracovať nové strategické dokumenty, v ktorých bude plánovaný ich ďalší rozvoj v rokoch 2014-2020.

Preto sa na Vás obraciame s prosbou o spoluúčasť a spoluprácu pri získavaní Vašich názorov, skúseností, postojov a predstáv o ďalšom smerovaní rozvoja obce. Vďaka nim bude možné vypracovať dokument, ktorý pomôže riešiť Vami stanovené problémy a rozvíjať oblasti, ktoré sú podľa Vás dôležité pre rozvoj.

Vyplnený dotazník, prosím, odovzdajte do zberného boxu, ktorý sa nachádza na Vašom obecnom úrade najneskôr do **21. mája 2014**.

## A. OSOBNÉ INFORMÁCIE

<b>1. Pohlavie /vek</b>	<b>Žena</b>	<b>Muž</b>	<b>2. Sociálny status</b>	<b>3. Ako dlho v obci žijete?</b>
18-24			Zamestnanec	Od narodenia
25-34			Podnikateľ	Prisťahoval som sa v detstve
35-44			Nezamestnaný	Prisťahoval som sa v dospelosti
45-54			Dôchodca	pred viac ako 5 rokmi
55-64			Študent	Prisťahoval som sa v dospelosti
65 a viac			Rodičovská dovolenka	v posledných 5 rokoch
			Iné	

## B. MIESTO BÝVANIA

<b>4. Čo sa Vám na živote vo Vašej obci najviac páči?</b>	<b>Súhlasím</b>	<b>Čiastočne súhlasím</b>
4.1 Život je tu pokojnejší ako v meste.		
4.2 Ľudia sa tu viac zaujímajú jeden o druhého ako v meste.		
4.3 Môžem sa tu lepšie realizovať, naplňovať svoje plány.		
4.4 Blízky kontakt s prírodou.		
4.5 Mám tu rodinu a blízkych priateľov.		
4.6 Iné:		

<b>5. Čo sa Vám na živote vo Vašej obci, naopak, nepáči?</b>	<b>Súhlasím</b>	<b>Čiastočne súhlasím</b>	<b>Nesúhlasím</b>
5.1 Málo pracovných príležitostí.			
5.2 Horšia kvalita a nedostatok služieb a tovarov ako v meste.			
5.3 Za všetkým treba dochádzať do mesta.			
5.4 Nie je tu vytváraný priestor na sebarealizáciu.			
5.5 Znečistené životné prostredie.			
5.6 Ľudia sa nechcú zapájať do spoločenského života a tak sa tu nič nedeje.			
5.7 Iné:			

## C. ZÁKLADNÉ ŽIVOTNÉ POTREBY

<b>6. Označte, prosím, úroveň spokojnosti s poskytovaním služieb.</b>	<b>Spokojný(á)</b>	<b>Nespokojný(á)</b>
6.1 Dopravná dostupnosť obce		
6.2 Stav chodníkov a ciest		
6.3 Vybavenosť obce kanalizáciou		
6.4 Vybavenosť obce verejným vodovodom		
6.5 Vybavenosť obce plynom		
6.6 Vybavenosť obce elektrinou		
6.7 Dostupnosť internetovým pripojením		
6.8 Dostupnosť signálom mobilných operátorov		
6.9 Stav a upravenosť verejných priestranstiev		
6.10 Systém zberu komunálneho odpadu		
6.11 Dostupnosť a kvalita zdravotníckych služieb		
6.12 Dostupnosť a kvalita predškolských zariadení		
6.13 Dostupnosť a kvalita vzdelávania na ZŠ		
6.14 Dostupnosť a kvalita sociálnych zariadení		
6.15 Možnosti športového vyžitia		
6.16 Možnosti kultúrneho vyžitia		
6.17 Možnosti pre rekreáciu		
6.18 Množstvo kultúrno-spoločenských aktivít		
6.19 Možnosti stravovania a pohostinstva		
6.20 Možnosti komerčných služieb (napr. poštové a finančné služby, skrášľovacie služby, automoto servisy pod.)		
6.21 Stav obecnej knižnice		
6.22 Požiarna ochrana		
6.23 Činnosť obecnej polície		
6.24 Stav domu smútku		

## 7. Doplňte, prosím, ktoré služby sú podľa Vás nedostatočné a chýbajú Vám:

.....

.....

.....

## D. PRÁCA

<b>8. Ste spokojný(á) s pracovnými možnosťami v obci?</b>	<b>Spokojný(á)</b>	<b>Nespokojný(á)</b>
8.1 Pre mladých		
8.2 Pre ženy		
8.3 Pre mužov		

# PRÍLOHA č. 1 – Dotazník pre prípravu Programu hospodárskeho a sociálneho rozvoja

<b>9. V ktorom odvetví by podľa Vás bol najpotrebnejší vznik nových pracovných príležitostí?</b>		<b>10. Prečo podľa Vás nevznikajú uvedené príležitosti?</b>	
9.1 V poľnohospodárstve, vinárstve, lesníctve		10.1 Zlá dostupnosť regiónu	
9.2 V potravinárskom sektore		10.2 Nedostatočne vybudovaná infraštruktúra potrebná pre podnikanie	
9.3 V priemysle		10.3 Nedostatočná kvalita pracovnej sily	
9.4 V stavebníctve		10.4 Legislatívne bariéry	
9.5 V remeselnej výrobe		10.5 Nezájum zo strany podnikateľov	
9.6 V obchode a komerčných službách		10.6 Nezájum obce	
9.7 V cestovnom ruchu		10.7 Iné:	
9.8 Vo verejnej správe			
9.9 V sociálnej oblasti			
9.10 V inej sfére:			

## E. SOCIÁLNY PRIESTOR

<b>11. Ako by ste charakterizovali:</b>	<b>Dobré</b>	<b>Ani dobré ani zlé</b>
11.1 medziľudské vzťahy v obci		
11.2 vaše susedské vzťahy		

<b>12. Zaujímate sa o dianie:</b>	<b>Áno často</b>	<b>Sporadicky</b>
12.1 v obci		

<b>13. Prosím, vyjadrite sa k týmto výrokom podľa situácie vo Vašom okolí</b>	<b>Súhlasím</b>
13.1 Obyvatelia majú dostatok príležitostí k spoločenským kontaktom.	
13.2 Obyvatelia majú dostatok možností na sebarealizáciu.	
13.3 Obyvatelia sú aktívni a snažia sa zatraktívniť život v obci, či spríjemniť prostredie.	
13.4 V obci existuje len pár jedincov, ktorí sa snažia, ale väčšina obyvateľstva je pasívna a nezaujíma sa o život v obci.	
13.5 Obyvatelia sú väčšinou k svojmu okoliu ľahostajní.	
13.6 Niektorí obyvatelia kazia snahu iných.	

<b>14. Odkiaľ získavate väčšinu informácií o dianí v obci?</b>	
14.1 Z obecného rozhlasu, tlačovín, úradnej tabule	
14.2 Zo zastupiteľstiev, verejných zhromaždení	
14.3 Od starostu a poslancov	
14.4 Na ulici, v obchode, od susedov, v kostole	
14.5 Z internetu	
14.6 Iné:	

<b>15. Ste ochotný(á) podieľať sa na aktivitách v obci?</b>	
15.1 Áno, a aj som aktívny(a) v spolku, združení .....	
15.2 Áno, som ochotný(á), ale zatiaľ aktívny(a) nie som.	
15.3 Bol by som ochotný(á), ale neviem ako by som mohol.	
15.4 Nie, je mi to jedno.	

## F. ROZVOJ OBCE

<b>16. Na čo by ste prednostne využili finančné prostriedky obce?</b>	<b>Prosím, špecifikujte čo konkrétne (aké akt realizované)</b>
16.1 Na vybudovanie, resp. na rekonštrukciu infraštruktúry	
16.2 Na vybudovanie, resp. rekonštrukciu školských, sociálnych alebo zdravotníckych zariadení	
16.3 Na vytvorenie podmienok pre kultúrno-spoločenský a športový potenciál	
16.4 Na kultúrno-spoločenské a športové aktivity	
16.5 Na zatraktívnenie okolia	
16.6 Na zlepšenie životného prostredia	
16.7 Na podporu rozvoja výroby	
16.8 Na podporu rozvoja služieb	
16.9 Na podporu rozvoja cestovného ruchu a rekreáciu	
16.10 Na podporu poľnohospodárstva, vinárstva, potravinárstva	
16.11 Na podporu tvorby pracovných miest v iných oblastiach	
16.12 Na rozvoj špecifických sociálnych skupín (mládež, dôchodcovia, nezamestnaní a pod.)	
16.13 Iné:	

<b>17. Ako si predstavujete budúcnosť Vašej obce?</b>	
17.1 Obec bude známy v širokom okolí vďaka rozvinutému vidieckemu cestovnému ruchu založenom na lokálnych produktoch a službách. Domácom obyvateľom bude poskytovať príjemný priestor pre bývanie založenom na tradičnom vidieckom štýle.	
17.2 Obec bude predovšetkým príjemným miestom pre bývanie s dostupnými a kvalitnými službami, atraktívnym vzhľadom a kvalitným životným prostredím s bohatým kultúrno-spoločenským životom.	
17.3 Obec bude predovšetkým príjemným miestom pre bývanie s dostupnými a kvalitnými službami s dostatkom pracovných príležitostí pre domácich obyvateľov.	
17.4 Obec bude vďaka svojej dostupnosti a infraštruktúrnej vybavenosti centrom pre investičné výrobné aktivity, ktoré budú poskytovať prácu nielen domácom obyvateľom, ale aj obyvateľom mimo obce.	
17.5 Ak máte inú predstavu, uveďte ju prosím:	

Ďakujeme za Vašu spoluprácu, trpezlivosť a Vaše podnetné návrhy.



## PRÍLOHA č. 2 – Doplnujúce informácie

**Tabuľka 38 Zoznam analyzovaných koncepcných dokumentov a zdrojov informácií**

Názov dokumentu / Zdroj dát	Platnosť dokumentu	Úroveň dokumentu / dát	Oblasť dát / téma	Webová stránka
Metodika na vypracovanie Programu hospodárskeho rozvoja a sociálneho rozvoja obce/obcí/VÚC, verzia 2.0	Platná od Februára 2015	národná		
Štatistický úrad SR	-	národná	Demografia, prírodné zdroje	<a href="http://www.statistics.sk">www.statistics.sk</a>
SODB 1991, 2001, 2011	-	národná	Demografia, ekonomická situácia, sociálna a technická infraštruktúra	<a href="http://www.statistics.sk">www.statistics.sk</a>
Živnostenský register SR, Obchodný register SR	-	národná	Ekonomická situácia	<a href="http://www.orsr.sk">www.orsr.sk</a> , <a href="http://www.zrsr.sk">www.zrsr.sk</a>
Vyhl. č. 81/1998 Z. z. zo dňa 3.3.1998	platná od 1.5.1998	národná	Životné prostredie	
Program hospodárskeho a sociálneho rozvoja obce Hurbanova Ves	2007 – 2012/2017	miestna	Ex-post hodnotenie	
Program hospodárskeho a sociálneho rozvoja Bratislavského samosprávneho kraja 2014 – 2020	2014 – 2020	regionálna	Súlad programu s regionálnym strategickým dokumentom	
Partnerská dohoda o využívaní európskych štrukturálnych a investičných fondov v rokoch 2014-2020 a súvisiace operačné programy	2014 – 222	národná	Finančný plán	<a href="http://www.partnerskadohoda.gov.sk">www.partnerskadohoda.gov.sk</a>
Metodický pokyn CKO č. 17, verzia 1	Od 2015	národná	Merateľné ukazovatele	<a href="http://www.partnerskadohoda.gov.sk/metodicke-pokyny-cko/">http://www.partnerskadohoda.gov.sk/metodicke-pokyny-cko/</a>

Prameň: vlastné spracovanie

PRÍLOHA č. 2 – Doplnujúce informácie

**Tabuľka 39 Ex-post hodnotenie PHSR Hurbanova Ves (2007 – 2012/2017)**

č.	Opatrenie PHSR obce	Opatrenie PHSR kraja	Názov projektu/aktivity	Klasifikácia investície (stavby)	Rok začatia a ukončenia projektu	Cena podľa vykonávacieho projektu (v tis. Eur)		Objem vynaložených fin. prostriedkov (v tis. Eur)								
						Celkom	Z toho stavby	Celkom	Statny	Z toho verejné		Súkr. zdroje				
										Rozpočet	Rozpočet obce	Rozpočet EÚ	Úvery	Granty	Sponzorské	iné zdroje
1	2	3	4	5	6	8	9	10	11	12	13	14	15	16	17	18
1	Rekonštrukcia a dobudovanie miestnych komunikácií a zlepšenie dopravného spojenia s okolitými mestami	11.1.1. Regenerácia sídiel a inžinierskych sietí	Výbudovanie miestnych komunikácií a chodníkov	2112 Miestne komunikácie	2013-2015	94 128	90 429	94 128	25 294	-	47 004	-	-	-	-	21 830
Rekonštrukcia a dobudovanie miestnych komunikácií a zlepšenie dopravného spojenia s okolitými						94 128	90 429	94 128	25 294	-	47 004	-	-	-	-	21 830
2	Rekonštrukcia a dobudovanie inžinierskych sietí v obci.	11.1.1. Regenerácia sídiel a inžinierskych sietí	Výbudovanie kanalizačnej siete a ČOV (aj nové lokality IBV)	2223 Miestne kanalizácie	2010-2011	1 303 663	1 166 309	1 303 663	470 214	-	24 621	808 827	-	-	-	-
3	Rekonštrukcia a dobudovanie inžinierskych sietí v obci.	11.1.1. Regenerácia sídiel a inžinierskych sietí	Vodný zdroj a rekonštrukcia vodovodnej siete	2222 Miestne potrubné rozvody vody	2007	226 738	226 738	226 738	215 760	-	10 978	-	-	-	-	-
4	Rekonštrukcia a dobudovanie inžinierskych sietí v obci.	11.1.1. Regenerácia sídiel a inžinierskych sietí	Dobudovanie vodovodnej siete v nových lokalitách IBV	2222 Miestne potrubné rozvody vody	2011-2012	20 022	18 118	20 022	-	-	-	-	-	-	-	20 022
5	Rekonštrukcia a dobudovanie inžinierskych sietí v obci.	11.1.1. Regenerácia sídiel a inžinierskych sietí	Dobudovanie plynovodnej siete v nových lokalitách IBV	2221 Miestne plynovody	2010-2012	29 199	28 009	29 199	-	-	-	-	-	-	-	29 199
6	Rekonštrukcia a dobudovanie inžinierskych sietí v obci.	11.1.1. Regenerácia sídiel a inžinierskych sietí	Dobudovanie elektrickej siete v nových lokalitách IBV	2224 Miestne elektrické a telekomunikačné rozvody a vedenia	2010-2012	3 300	-	3 300	-	-	-	-	-	-	-	3 300
Rekonštrukcia a dobudovanie inžinierskych sietí v obci.						1 582 922	1 439 174	1 582 922	685 975	-	35 599	808 827	-	-	-	52 520

## PRÍLOHA č. 2 – Doplnujúce informácie

7	Vytvoriť podmienky pre športové, kultúrne a spoločenské aktivity v obci	14.1.1. Podpora kultúrnych aktivít	Organizovanie akcie – „Stavanie májky“		2007-2015	720	-	720	-	-	720	-	-	-	-
8	Vytvoriť podmienky pre športové, kultúrne a spoločenské aktivity v obci	14.1.1. Podpora kultúrnych aktivít	Organizovanie akcie pri príležitosti Medzinárodného dňa detí		2007-2015	2 680	-	2 680	-	-	2 680	-	-	-	-
9	Vytvoriť podmienky pre športové, kultúrne a spoločenské aktivity v obci	14.1.1. Podpora kultúrnych aktivít	Organizovanie akcie – „Obecné hody“		2007-2015	450	-	450	-	-	150	-	-	-	300
10	Vytvoriť podmienky pre športové, kultúrne a spoločenské aktivity v obci	14.1.1. Podpora kultúrnych aktivít	Organizovanie akcie – „Posedenie s dôchodcami“		2007-2015	1 440	-	1 440	-	-	1 440	-	-	-	-
Vytvoriť podmienky pre športové, kultúrne a spoločenské aktivity v obci						5 290	-	5 290	-	-	4 990	-	-	-	300
11	Zabezpečiť intenzívnu komunikáciu medzi obyvateľmi obce a samosprávou		Pravidelná aktualizácia oznamov na informačnej tabuli a internete		2007-2015	1 782	-	1 782	-	-	1 782	-	-	-	-
Zabezpečiť intenzívnu komunikáciu medzi obyvateľmi obce a samosprávou						1 782	-	1 782	-	-	1 782	-	-	-	-
12	Zabezpečiť opatrenia proti negatívnym vplyvom na životné prostredie	2.1.2. Riešenie odpadového hospodárstva v súlade s požiadavkami EÚ	Rekultivácia čiernych skládok odpadu		2011,2015	2 650	-	2 650	-	-	2 650	-	-	-	-
13	Zabezpečiť opatrenia proti negatívnym vplyvom na životné prostredie	2.1.2. Riešenie odpadového hospodárstva v súlade s požiadavkami EÚ	Kontrola vyvážania a likvidácie odpadu		2007-2015	76 000	-	76 000	-	-	76 000	-	-	-	-
Zabezpečiť opatrenia proti negatívnym vplyvom na životné prostredie						78 650	-	78 650	-	-	78 650	-	-	-	-
<b>Spolu v abs.</b>						<b>1 762 771</b>	<b>1 529 602</b>	<b>1 762 771</b>	<b>711 268</b>	<b>-</b>	<b>168 025</b>	<b>808 827</b>	<b>-</b>	<b>-</b>	<b>74 650</b>

*Prameň: vlastné spracovanie*

**Tabuľka 40 Súhrnný prehľad projektových zámerov obce Hurbanova Ves**

P. č.	číslo opatr.	Názov projektu/aktivity	Zodp. a prípadní partneri	Klasifikácia stavby	Priorita	Termín realizácie projektu		Predpokladané náklady	Napĺňanie opatrenia PHSR VÚC
						od	do		
1	2	3	4	5	6	7	8	9	10
1	1.1.1	Rekonštruovať a dobudovať chodníky v niektorých častiach obce	obec	2112 Miestne komunikácie	Vysoká	2016	2018	50 000 EUR	7.2 Posilnenie regionálnej mobility
2	1.1.1	Rekonštruovať miestne komunikácie v niektorých častiach obce	obec, VÚC	2112 Miestne komunikácie	Vysoká	2016	2018	900 000 EUR	7.2 Posilnenie regionálnej mobility
3	1.1.1	Zvýšiť počet kamier v obci	obec		Vysoká	2016	2018	4 000 EUR	
4	1.1.1	Zlepšenie kvality a dostupnosti verejnej dopravy	VÚC		Stredná	2016	2017	0 EUR	7.2 Posilnenie regionálnej mobility
5	1.1.1	Budovanie dopravnej siete s napojením na regionálnu integrovanú dopravu	VÚC		Stredná	2016	2017	0 EUR	7.7 Rozvoj integrovanej dopravy
6	1.1.1	Vytvárať podmienky pre rozvoj cyklistiky (ako alternatívnu formu prepravy)	obec, VÚC	2112 Miestne komunikácie	Nízka	2018	2020	1 000 EUR	6.7 Investície do opatrení na zníženie znečistenia ovzdušia súvisiaceho s dopravou
7	1.2.1	Vytvoriť podmienky pre vznik pracovných príležitostí priamo v obci a rozšírenie ponuky komerčných služieb v obci	obec		Vysoká	2016	2020	250 000 EUR	3.2 Rozvoj MSP spojených s európskymi a regionálnymi výzvami, najmä rozvoj výrobkov a služieb
8	1.2.1	Výstavba komunikácie k prístavisku na Malom Dunaji	obec, VÚC, súkromný investor	2112 Miestne komunikácie	Stredná	2016	2020	200 000 EUR	7.2 Posilnenie regionálnej mobility
9	1.2.1	Výstavba prístaviska na Malom Dunaji	obec, VÚC, súkromný investor	2151 Prístavy a vodné cesty	Stredná	2016	2020	100 000 EUR	3.1 Podpora podnikania a podpora zakladania nových firiem a samostatnej zárobkovej činnosti
10	1.2.1	Výstavba reštaurácie a sociálnych zariadení v prístavisku na Malom Dunaji	obec, VÚC, súkromný investor	1230 Budovy pre obchod a služby	Nízka	2016	2020	700 000 EUR	3.2 Rozvoj MSP spojených s európskymi a regionálnymi výzvami, najmä rozvoj výrobkov a služieb
11	1.2.1	Výstavba cyklotrasy prístavisko na Malom Dunaji - chov sibírskeho	obec, VÚC,	2112 Miestne komunikácie	Nízka	2016	2020	300 000 EUR	6.2 Ochrana, podpora a rozvoj kultúrneho a prírodného dedičstva

PRÍLOHA č. 2 – Doplnujúce informácie

		tigrov	súkromný investor						
12	1.2.1	Podpora inovácií v miestnych podnikoch	obec, súkromný investor		Stredná	2016	2020	100 000 EUR	1.4 Podpora inovatívnych prístupov vo sfére služieb a propagácia výsledkov výskumu
13	2.1.1	Rekonštruovať budovu bývalej hasičskej zbrojnice a využiť ju pre poskytovanie sociálnych služieb (denný stacionár)	obec	1264 Nemocničné budovy a zdravotnícke zariadenia	Stredná	2017	2018	300 000 EUR	6.6 Podpora udržateľného integrovaného rozvoja miest a obcí
14	2.1.1	Zvýšiť kvalitu informačných kanálov v obci	obec		Stredná	2016		5 000 EUR	2.2 Podpora IKT verejnej správy
15	2.1.1	Prístavba kuchyne pri kultúrnom a vybavenie technológiou a zariadením	obec	1261 Budovy na kultúrnu a verejnú zábavu	Nízka	2018	2020	150 000 EUR	6.6 Podpora udržateľného integrovaného rozvoja miest a obcí
16	2.1.1	Poskytovať inovatívnu komunitnú starostlivosť a sociálne služby	obec, VÚC		Nízka	2016	2020	50 000 EUR	9.1 Cílené investície do zdravotníckej a sociálnej infraštruktúry
17	2.2.1	Vytvoriť podmienky pre vznik a rozvoj existujúcich záujmových a spoločenských organizácií v obci a pre komunitné aktivity pre všetky vekové kategórie obyvateľov	obec		Stredná	2016	2020	10 000 EUR	9.5 Podpora kultúrnych aktivít a angažovanosti občanov v oblasti kultúry
18	2.2.1	Podpora cezhraničnej spolupráce	obec		Stredná	2017	2020	30 000 EUR	9.4 Podpora integrovaného miestneho rozvoja riadeného spoločenstvom
19	2.2.1	Rekonštrukcia športového areálu	obec	2411 Športové ihriská	Stredná	2018	2020	150 000 EUR	6.6 Podpora udržateľného integrovaného rozvoja miest a obcí
20	2.2.1	Inštalácia záchytných sietí okolo multifunkčného ihriska	obec		Vysoká	2016	2018	10 000 EUR	6.6 Podpora udržateľného integrovaného rozvoja miest a obcí
21	3.1.1	Odstránenie environmentálnych záťaží v oblasti Malého Dunaja	obec, VÚC		Nízka	2017	2020	500 000 EUR	6.1 Riešenie významných potrieb investícií do sektora odpadu a vodného hospodárstva
22	3.1.1	Vysadiť vetrolamy v severnej časti obce	obec		Nízka	2016	2017	3 000 EUR	6.3 Ochrana a obnova biologickej diverzity, ochrana pôdy a obnova a podpora ekosystémových služieb
23	3.1.1	Zvýšiť environmentálnu zodpovednosť návštevníkov a obyvateľov obce	obec		Stredná	2016	2020	2 000 EUR	6.1 Riešenie významných potrieb investícií do sektora odpadu a vodného hospodárstva
24	3.1.1	Fotovoltaika KD, MŠ, ČOV, Vodný zdroj	obec		Stredná	2016	2020	70 000 EUR	4.1 Podpora výroby, distribúcie a využitia obnoviteľných a druhotných zdrojov energie

Prameň:

vlastné

spracovanie

PRÍLOHA č. 2 – Doplnujúce informácie

**Tabuľka 41 Hodnotiace tabuľky pre výber projektov**

otázka		možná odpoveď				
1	Do akej miery je realizácia projektu nevyhnutná?	3 - realizácia je nutná okamžite, havarijný stav	2 - realizácia je potrebná, inak by mohol vzniknúť havarijný stav	1 - realizácia je potrebná	0 - realizácia projektu nie je nevyhnutná	
2	Spĺňame podmienky a kritériá hodnotenia projektu? (v prípade žiadostí o financovanie z iných zdrojov)	áno	nie	pokiaľ nie, tak hľadáme iné možnosti financovania, resp. sa rozhodneme, že projekt nebudeme realizovať		
3	Kto sú dotknuté osoby a inštitúcie projektom?	uviesť:				
3a	Prebehla diskusia so zástupcami dotknutých osôb?	áno	áno, ale nie o všetkými	nie		
3b	Vznikol konsenzus o spôsobe riešenia problému?	áno	vznikol kompromis	väčšina sa zhodla	väčšina sa nezhodla	
3c	Je niekto z dotknutých osôb a inštitúcií ochotný pomôcť?	áno	nie			
3d	Ako?	uviesť:				
3e	Príp. môže nám niekto brániť v realizácii, resp. skomplikovať realizáciu?	áno	nie			
3f	Ako tomu zabrániť?	uviesť:				
4	Je zvolený spoľahlivý partner?	áno	partner nie je	partner nie je spoľahlivý, je potrebné si dávať pozor na ....		
5	Do akej miery realizácia projektu ovplyvní:					
	- ekonomickú situáciu dotknutých osôb a inštitúcií?	-- veľmi negatívny dopad	- negatívny dopad	0 nemá dopad	+ pozitívny dopad	++ veľmi pozitívny dopad
	- sociálnu situáciu dotknutých osôb a inštitúcií?	-- veľmi negatívny dopad	- negatívny dopad	1 nemá dopad	+ pozitívny dopad	++ veľmi pozitívny dopad
	- spoločenskú situáciu dotknutých osôb a inštitúcií?	-- veľmi negatívny dopad	- negatívny dopad	2 nemá dopad	+ pozitívny dopad	++ veľmi pozitívny dopad
	- ekologickú situáciu v obci a okolí?	-- veľmi negatívny dopad	- negatívny dopad	3 nemá dopad	+ pozitívny dopad	++ veľmi pozitívny dopad
6	Máme dostatok kapacít na realizáciu daného projektu, aktivít?					

PRÍLOHA č. 2 – Doplnujúce informácie

	- finančné kapacity	áno	nie	nepotrebujeme		
	- ľudské kapacity	áno	nie	nepotrebujeme		
	- časové kapacity	áno	nie	nepotrebujeme		
	- materiálne kapacity	áno	nie	nepotrebujeme		
7	Existuje iný spôsob riešenia projektu?	áno	nie			
7a	Ak áno, je efektívnejší?	áno	nie			
8	Je zvolený spôsob financovania najvhodnejší?	áno	nie			
8a	Existujú aj iné možnosti financovania projektu?	áno	nie	áno, ale za nevýhodných podmienok		
9	Sú finančné náklady vynaložené efektívne? (vzhľadom k očakávaným výstupom?)	áno	nie			
10	Sú podmienky realizácie projektu legislatívne ošetrené (vlastníctvo, zazmluvnenie dodávateľov a pod.)?	áno	nie			
11	Ktoré opatrenie sa naplňa realizáciou projektu?	uviesť:				
12	Oplatí sa realizovať projekt? (na váhy si dať prínosy a náklady (nielen finančné, ale aj časové, materiálne, ľudské)	prínosy výrazne prevažujú náklady	prínosy prevažujú náklady	prínosy neprevažujú náklady	náklady prevažujú prínosy	

Prameň: vlastné spracovanie

### Formulár Monitorovacej správy

Správa o plnení akčného plánu obce Hurbanova Ves k ..... (dátum spracovanie monitorovacej správy) bola spracovaná v zmysle Programu hospodárskeho rozvoja a sociálneho rozvoja obce Hurbanova Ves na roky 2015 – 2022, kapitola D. Realizačná časť. Cieľom monitoringu Akčného plánu obce Hurbanova Ves je pripraviť komplexnú informáciu o tom, ako sa plnia opatrenia navrhnuté v PHSR obce počas celého obdobia platnosti dokumentu. Tieto údaje sú k dispozícii pre samosprávu a širokú verejnosť.

Monitorovacia správa o plnení Akčného plánu má 4 časti:

1. Zhodnotenie realizovaných aktivít a projektov,
2. Opis realizácie projektov a aktivít,
3. Aktualizácia Akčného plánu a
4. Pripomienky a navrhované zmeny v procesoch realizácie, monitorovania a hodnotenia.

Akčný plán obce Hurbanova Ves je zoradený podľa priorít a opatrení. Odpočet aktivít v akčnom pláne je spracovaný z pohľadu obce Hurbanova Ves, v niektorých prípadoch je ako realizátor danej aktivity uvedený iný subjekt (investor, prevádzkovateľ, partnerská inštitúcia a pod.). V akčnom pláne sú vymenované aktivity bežného, kapitálového a podporného charakteru v časovom slede. Akčný plán je spracovaný na základe údajov zo schváleného rozpočtu obce, schválených strategických dokumentov obce a údajov obecného úradu obce Hurbanova Ves.

Aktuálna verzia akčného plánu je zverejnená na webovej stránke [www.....](http://www.....)

Pripomienky k akčnému plánu mesta je možné zaslať e-mailom na adresu .....@.....sk.

Ďalší monitoring akčného plánu sa uskutoční ku dňu ..... (text je upraviteľný)

#### 1. Zhodnotenie realizovaných aktivít a projektov z Akčného plánu k ..... (dátum)\*

Priorita/opatrenie	Názov priority/opatrenia/projektu/aktivity	Plánovaný termín realizácie	Ukazovateľ výstupu	Počiatočná hodnota ukazovateľa	Plánovaná hodnota ukazovateľa	Skutočná hodnota ukazovateľa	Rozpočet mesta/obce/kraja .....	Externé zdroje	Realizácia aktivít od do a plán na obdobie od do	Opatrenie samosprávneho kraja

\* okrem aktivít a projektov z Akčného plánu, ktoré je povinné monitorovať, budú monitorované aj ďalšie aktivity a projekty, ktoré sa týkajú napĺňania jednotlivých opatrení a cieľov.



## 2. Opis realizácie aktivít

- popis zásadných faktov, ktoré sa udiali počas realizácie projektov a majú vplyv na plnenie stratégie (oneskorenie realizácie, realizácia nad rámec plánovaného projektu a pod.)
- pokiaľ sa niektoré z projektov z Akčného plánu nerealizovali, zdôvodnenie, prečo sa nerealizovali a aké nápravné opatrenia boli prijaté

## 3. Aktualizácia Akčného plánu pre rok ....

Opatrenie/aktivita	Termín (rok)	Zodpovedný	Financovanie	Ukazovateľ výstupu	Opatrenie samosprávneho kraja

## 4. Pripomienky a navrhované zmeny v procesoch realizácie, monitorovania

.....

*Prameň: vlastné spracovanie*