


Program hospodárskeho a sociálneho rozvoja

Obce Babindol

2016 - 2023



Program hospodárskeho a sociálneho rozvoja obce Babindol



OBSAH

ÚVOD	4
I. HISTÓRIA OBCE.....	6
II. Rámcový popis územia obce	8
1. Prírodno-geografická charakteristika obce	9
1.1. Geomorfologická charakteristika územia.....	9
1.2. Hydrogeologické pomery	10
1.3. Klimatické pomery	10
1.4. Veterné pomery	10
1.5. Pôdne pomery	11
1.6. Vegetačné pomery	11
1.7. Živočíšstvo	12
2. Obyvateľstvo	13
2.1. Vývoj základných demografických ukazovateľov	13
2.2. Veková štruktúra obyvateľstva.....	15
2.3. Vzdelanostná štruktúra obyvateľstva	17
2.4. Národnostná štruktúra obyvateľstva.....	20
2.5. Náboženská štruktúra obyvateľstva.....	21
3. Ekonomická štruktúra obce	21
3.1. Podnikateľská štruktúra obce	21
3.2. Ekonomická aktivita obyvateľstva	24
4. Infraštruktúra a občianska vybavenosť obce	28
4.1. Technická infraštruktúra.....	28
4.1.1. Komunikačná sieť	29
4.1.1.1. Cestná komunikačná sieť	29
4.1.2. Infraštruktúra vodného hospodárstva	29
4.1.2.1. Vodné toky, vodné plochy	29
4.1.2.2. Zásobovanie vodou	30
4.1.2.3. Odvádzanie a čistenie odpadových vôd	30
4.1.3. Ostatné inžinierske siete	31
4.1.3.1. Plynifikácia obce, zásobovanie plynom	31

Program hospodárskeho a sociálneho rozvoja obce Babindol



4.1.3.2.	Elektrifikácia obce, zásobovanie elektrickou energiou	31
4.1.4.	Telekomunikačné siete.....	31
4.2.	Sociálna infraštruktúra	32
4.2.1.	Domový a bytový fond	32
4.2.2.	Súčasný projekty výstavby v obci.....	34
4.2.3.	Iné zariadenia sociálnej infraštruktúry	34
4.2.4.	Školstvo	35
4.2.5.	Zdravotníctvo.....	36
4.2.5.1.	Sociálna starostlivosť	36
4.2.6.	Komerčná vybavenosť	36
4.2.7.	Kultúra, šport, médiá.....	36
4.2.8.	Infraštruktúra odpadového hospodárstva	38
5.	Životné prostredie.....	39
5.1.	Ovzdušie.....	39
5.2.	Voda	40
5.2.1.	Povrchové vodné zdroje.....	40
5.2.2.	Podzemné vodné zdroje	41
5.3.	Pôda	41
5.4.	Ochrana prírody a krajiny.....	42
5.4.1.	Biodiverzita územia obce.....	42
6.	Rozpočet obce, majetková štruktúra obce, externé a inštitucionálne vzťahy	42
6.1.	Rozpočet obce a indikátory finančného stavu obce.....	42
6.2.	Majetková štruktúra obce a indikátory majetkového stavu obce.....	45
6.3.	Externé vzťahy obce.....	49
7.	Kľúčové disparity a hlavné faktory rozvoja	55
8.	Analýza problémov	56
9.	Rozvojová stratégia	61
9.1.	Identifikácia cieľov a popis rozvojovej stratégie.....	61
10.	AKČNÝ PLÁN REGIONÁLNEHO ROZVOJA OBCE	67
ZÁVER	83
Prílohy	84

Program hospodárskeho a sociálneho rozvoja obce Babindol



ÚVOD

V súvislosti s novým programovým obdobím Európskej únie na roky 2014 – 2020 je nevyhnutné aktualizovať základný programový dokument – **Program hospodárskeho a sociálneho rozvoja**, ktorý by objektívne reflektoval východiskovú situáciu v obci Babindol pre aktuálne programové obdobie v kontexte novej Kohéznej politiky EÚ v súlade s cieľmi stratégie **Európa 2020**.

V zmysle zákona NR SR č.539/2008 Z.z. o podpore regionálneho rozvoja v znení zákona č.309/2014 Z.z. je Program hospodárskeho a sociálneho rozvoja obce, ďalej len ako „PHSR“ strednodobý rozvojový dokument vypracovaný v súlade s cieľmi a prioritami ustanovenými v národnej stratégii a zohľadňuje ciele a priority ustanovené v PHSR VÚC, na území ktorého sa obec nachádza a je vypracovaný v súlade so záväznou časťou územnoplánovacej dokumentácie obce. Vypracovanie PHSR obce Babindol zabezpečuje obec pri uplatnení princípu partnerstva.

PHSR obce Babindol vychádza z týchto základných programových dokumentov:

- Pozičný dokument Európskej Komisie k Partnerskej dohode a programom SR na roky 2014 – 2020
- Národná stratégia regionálneho rozvoja Slovenskej republiky
- Program rozvoja vidieka 2014 – 2020
- Program hospodárskeho a sociálneho rozvoja Nitrianskeho samosprávneho kraja 2008 - 2015

PHSR obce Babindol pozostáva z analyticko-strategickej časti a programovej časti.

Analyticko-strategická časť zahŕňa predovšetkým:

- komplexnú prírodno-geografickú charakteristiku obce, vrátane jej prírodných zdrojov a okolitého krajinného územia;
- analýzu technickej a sociálnej infraštruktúry obce;
- hodnotenie a analýzu demografickej situácie, hospodárskej situácie, sociálnej a environmentálnej situácie obce;
- analýza sociálneho a kultúrneho kapitálu obce a jej externých vzťahov;
- analýza finančných zdrojov obce a možností financovania programu hospodárskeho a sociálneho rozvoja obce
- sociologický výskum
- analýza kritických miest, Paretova analýza (identifikácia kritických problémov obce)
- SWOT analýza
- povinné prílohy v zmysle metodiky na vypracovanie PHSR (verzia 2.0)

Programová časť obsahuje:

- návrh stratégie pre realizáciu vytýčených cieľov v programe hospodárskeho a sociálneho rozvoja obce;
- akčný plán naplňovania stratégie programovej časti PHSR obce;
- časový harmonogram realizácie PHSR obce
- inštitucionálne zabezpečenie a organizačné zabezpečenie realizácie programu hospodárskeho a sociálneho rozvoja obce

Program hospodárskeho a sociálneho rozvoja obce Babindol



Program PHSR obce Babindol bude postupovať v zmysle aktuálnej platnej metodiky na vypracovanie PHSR (verzia 2.0), vypracovanej v gescii Ministerstva dopravy, výstavby a regionálneho rozvoja Slovenskej republiky

V súlade s §9 ods. 9 Zákona č. 25/2006 Z.z. o verejnom obstarávaní v znení neskorších predpisov uzavrela obec Bešeňov, v zastúpení jej štatutárneho orgánu, podľa §536 a nasl. Zákona č. 513/1991 Zb. Obchodného zákonníka v znení neskorších predpisov, zmluvu o dielo - vypracovanie Programu hospodárskeho a sociálneho rozvoja obce Bešeňov na roky 2014 - 2020, so zhotoviteľom: RRA Novozámocko, so sídlom Kostolná 1, 940 01 Nové Zámky, v zastúpení Ing.Petrom Penzešom, výkonným riaditeľom a štatutárnym zástupcom.

RRa Novozámocko realizovala proces zostavenia PHSR v spolupráci s Katedrou regionalistiky a rozvoja vidieka, Fakulty európskych štúdií a regionálneho rozvoja, SPU v Nitre so sídlom Tr. A.Hlinku, 94976 Nitra v zastúpení s jej akademickým pracovníkom Ing. M. Marišom, PhD. a Ing.Mariánom Kováčikom, PhD.

PHSR obce Babindol by mal pôsobiť ako strednodobý rozvojový dokument, ktorý by mal vystihovať zásadne potreby obce a pružne reagovať na výzvy v kontexte súčasných globálno-hospodárskych zmien, založených na princípe udržateľného rozvoja obce a trvalého zvyšovania kvality života jej obyvateľov.

Program hospodárskeho a sociálneho rozvoja obce Babindol



I. HISTÓRIA OBCE

Počiatky osídlenia obce siahajú až na prelom období staroveku a ranného stredoveku, približne v 5. – 6. storočí n.l. V tomto období, z dôvodu sťahovania národov, začali prenikať do Karpatskej kotliny slovanské kmene. Neskôr, približne od polovice 10. storočia sa tu stretávame s prítomnosťou jednoduchého maďarského ľudu, ktoré sa tu začína usádzať v rovinatých oblastiach juhozápadného Slovenska. Prichádzajúce maďarské obyvateľstvo prevzalo i slovanský názov obce s nepatrnou hláskovou zmenou (Babindal) z čoho možno dedukovať, že už pred príchodom Maďarov tu existovala staršia slovanská osada. Od 13. storočia sa stal Babindol súčasťou zemianskeho lénna, z tohto obdobia pochádza aj prvá zmienka o obci, z r.1271 v súvislosti so sporom vdovy po Kozmovi z Babindola o veno.

V nasledujúcich obdobiach sa obec a jej majetky stali viac krát predmetom drancovania zo strany viacerých nájazdníkov. V r.1398 Forgáchovci z Gýmeša vyrabovali lesné hospodárstvo obce a zároveň i nehnuteľné majetky miestnych babindolských zemanov. Neskôr majitelia, najmä z Horného Babindolu boli odškodnení. V 15. storočí Uhorsko prechádzalo viacerými krízami, zosobenými najmä stavovskými povstaniami a rôznymi odbojmi voči monarchii. Viacero zemianskych rodov v Babindole vymrelo, resp. ostalo bez mužského následníka. V polovici 16. storočia Gregor z Babindolu získal majetky i v Ludaniciach a postúpil medzi strednú šľachtu. Toto obdobie sa stalo charakteristické aj tureckými nájazdmi Osmanskej ríše. Turecko-uhorské vojny priniesli najmä biedu pre bežných obyvateľov obce, tak ako i pre zemiansku šľachtu. Vysoké zaťaženie miestnymi i tureckými daňami nemohlo obyvateľstvo trvalo znášať. V období proti tureckým bojov vymrelo viacero významných šľachtických rodov. Ludanická vetva Babindolskovcov vymiera v 17. storočí. V nasledujúcom období sa stali zemepánmi v obci Forgáchovci. V roku 1736 veľký požiar zničil časť obce. V 18. storočí sa stala majetkom Zlatomoraveckého panstva a Ostrihomskej kapituly.

Na začiatku 19. storočia sa stretávame v Babindole s novým vlastníkom pozemkov. Po vymretí rodu Kollerovcov v r.1798, sa majetky Babindolu stali súčasťou širšieho panstva vo Veľkej Mani, ktorá pripadla rodu Mlyniaskovcov. Rozvinutá hospodárska správa Veľkej Mane sa delila na tri dištrikty: Veľká Maňa, Chrásťany a Babindol. Po vymretí rodu Mlyniaskovcov sa babindolské majetky stali súčasťou panstva grófa Nyáriho z Novej Vsi nad Žitavou. V roku 1828 žilo v obci 81 osôb v 26 rodinách. Koncom 19. stor. Nyáriovské pozemky kúpil Jozef Slávy. V r.1887 územie obce navštívil cisár František Jozef I., ktorý sa tu zúčastnil vojenského cvičenia.

Koncom 19. storočia o najväčšie hospodárstvo sa starali Imrich Ďurica ,mladší a spoločníci Imrich Ďurica starší, J. Šranko a ďalší. V roku 1909 dal Jozef Ďurica pre veriacich postaviť kostol , ktorého patrónom sa stal sv. Imrich, syn kráľa Štefana. Nasledujúce roky boli charakteristické rôznymi reformistickými snahami, ktoré priniesli aj sociálne nepokoje a štrajky. Obyvateľstvo obce bolo závislé predovšetkým od poľnohospodárstva, takže sa ho týkala najmä pozemková reforma. Najväčším vlastníkom pôdy sa stal v Babindole Gejza Verő a spol. V roku 1938, v dôsledku Viedenskej arbitráže sa Babindol stal hraničnou obcou, ktorá zostala súčasťou Slovenského štátu a bola začlenená do Nitrianskeho okresu. Po hospodárskej stránke došlo k presunom vlastníctva pôdy v rámci Verőovskej rodiny. Počas druhej svetovej vojny Babindolskí muži rukovali do slovenskej armády. Koncom marca 1945 prešli babindolským územím vojenské zväzky 2. ukrajinského frontu. Obec bola oslobodená 28. marca 1945. Z hospodárskeho hľadiska, vojna nepriniesla obyvateľstvu žiadne väčšie škody. Po skončení vojny Babindol v novom štátoprávnom usporiadaní priradili späť k

Program hospodárskeho a sociálneho rozvoja obce Babindol



Vrábeľskému okresu. Znárodnenie a pozemková reforma priniesli nové rozsiahle ekonomické zmeny v spoločnosti. Pozemková reforma, ktorá prebiehala v rokoch 1946-1948 sa týkala konfiškácie pôdy nemeckých, maďarských a domácich statkárov. Išlo o veľké presuny vo vlastníctve pôdy. 1. októbra 1948 prevzalo 182 Babindolčanov prídely po bývalých vlastníkoch pôdy. Nasledujúce roky priniesli obci i hospodársko-sociálny rozvoj. JRD bolo založené v r. 1950, v r. 1961 splynulo so Štátnym majetkom. Elektrifikácia obce prebehla v r. 1952. Šľachtiteľská veľkovýkrmňa ošípaných bola spustená do prevádzky zač. 80-tych rokov 20. stor. V obci je vodovod vybudovaný od r. 1994, obec je plynofikovaná od r.1988 a kanalizácia bola spustená v roku 2008. Kultúrny dom funguje od r. 1993. V rokoch 1976 - 1996 bola obec administratívne spojená s Klasovom.



II. Rámcový popis územia obce

Z hľadiska osídlenia v zmysle KURS 2001, územie obce Babindol je súčasťou tzv. **nitrianskeho ťažiska osídlenia**, osídlenia prvej úrovne, ktoré predstavujú sídelné systémy zahrňujúce od aglomerovaných sústav osídlenia až po sídelné zoskupenia založené na jednoduchých sídelných vzťahoch založené na princípe polarizačných účinkoch centier.

Doplňkom sídelnej architektúry SR sú aj rozvojové osy ako súčasť tvorby hierarchizovanej sídelnej štruktúry. Rozvojové osy sa na Slovensku rozvíjajú v uzlovo-pásovom sídelnom systéme, ktorého osnovu tvoria centrá osídlenia a dopravno-komunikačné systémy spájajúce centrá.

V tomto kontexte, územie obce Babindol leží v spádovej oblasti dvoch rozvojových osí: **nitriansko-pohronská rozvojová os, rozvojová os 1.stupňa v smere Trnava – Nitra – Žiar nad Hronom – Zvolen a ponitrianska rozvojová os, rozvojová os 2.stupňa v smere Trenčín – Bánovce nad Bebravou – Topoľčany – Nitra – Nové Zámky – Komárno**

Z hľadiska mikropolohy obce, Babindol sa radí skôr k malým obciam v rozmedzí 500 – 999 obyv. Územie obce je súčasťou širšieho územia, regionálneho združenia – **Dolná Nitra o.z.**, ktorého je obec členom. Katastrálne územie obce Babindol spadá z administratívneho hľadiska do okresu Nitra, ktorý je súčasťou VÚC NSK. Obec sa taktiež nachádza v spádovej oblasti okresného mesta Nitra, a mesta Vráble, ktoré obci poskytujú všetky dôležité administratívno-správne inštitúcie a zároveň plnia i ďalšie funkcie ako sú napr. sociálne alebo komerčné služby. Ďalšími väčšími obcami v okolí je obec Klasov, Veľký Lapáš a Golianovo. Obec Babindol spolu s obcou Klasov, tvorilo v minulosti jedno administratívno-správne centrum. Následne po rozdelení po r.1996 vznikli dve samostatné obce. Výhodou je ich vzájomná priestorová blízkosť, čo môže v budúcnosti pozitívne vplyvať na lokálne konurbanizačné tendencie.

Z hľadiska dopravnej polohy obce, Babindol sa nachádza medzi dvoma mestami – Nitra a Vráble. Obec je blízko exponovaná voči dopravnému ťahu v smere západ - východ, cestná komunikácia I. triedy č. 51 na trase Nitra (14 km) – Babindol – Vráble (7,5 km). Na uvedenú komunikáciu sa obec pripája prostredníctvom cesty III.triedy III/051040 v dĺžke 1790 m. Intravilánom obce prechádza ešte ďalšia cestná komunikácia III/051043 (4127 m), ktorá spája obec Babindol a susednú obec Klasov a zároveň je hlavnou dopravnou osou obce. Cesta I. triedy I/51 je vo vlastníctve a v správe štátu (výkon zabezpečuje SSC a NDS) a cesta III/051040 je v správe RSÚC Nitra a.s.,

Obec je prepojená viacerými linkami hromadnej autobusovej prepravy. Cez obec prechádzajú 7 autobusových liniek. Linky prechádzajúce cez obec sú nasledovné:

- 402417 – Levice – Vráble – Nitra (Arriva NZ)
- 403415 – Nitra – Vráble (Arriva NR)
- 403432 – Zlaté Moravce/Vráble – Nitra – Sered' – Bratislava (Nitravel s.r.o.)
- 403462 – Vráble – Lapáš – Golianovo (Arriva NR)
- 403463 – Chyndice – Klasov – Nitra (Arriva NR)
- 403464 – Vráble – Chyndice (Arriva NR)
- 403468 – Nitra – Vráble – Levice (Arriva NR).

V obci sa nachádzajú viacero autobusových zastávok. V katastri obce sa nenachádza žiadna železničná trať a napojenie na železničnú sieť zabezpečujú linky autobusovej dopravy. Z hľadiska iných

Program hospodárskeho a sociálneho rozvoja obce Babindol



spôsobov dopravy v blízkosti obce sa nenachádza žiadne väčšie letisko, od severozápadu na juhovýchod preteká obcou **Babindolský potok** a ktorý ústí ako pravostranný prítok do rieky Žitava cez vrábeľskú retenčnú vodnú nádrž. Na okraji Starého majera (bývalá veľkofarma ošipaných Agrokomplex š.p) pramení malý vodný tok tiež regulovaný v celej dĺžke katastra – Teplá (Klávsky), ktorý riešené katastrálne územie opúšťa smerom na juhovýchod a východne od susednej obce Klasov sa vlieva do Klasovského potoka. Aj tieto malé vodné toky patria do povodia rieky Žitava, ktorá je ľavostranný prítok rieky Nitra.

Obr. č. 1: Geografická poloha obce Babindol



1. Prírodno-geografická charakteristika obce

Zemepisná poloha obce je približne $48^{\circ}17'22''$ N (S) *severnej šírky* a $18^{\circ}14'29''$ E (V) *východnej dĺžky*. Chotár obce Babindol má prevažujúci pahorkatinný charakter a pozostáva z jedného katastra, pričom sa jedná o výrazne poľnohospodársky charakter celého územia s prevahou veľkoplošného intenzívneho hospodárenia. Katastrálne územie obce je výškovo členené v rozpätí cca 163 m n.m. (Babindolský potok pri opustení k.ú.) až po 231 m n.m. (lokalita Kráľovské pri ceste i./51 na hranici k.ú. D.Obdokovce). Stred obce (pri obecnom úrade) má výšku 170 m n.m. Kataster obce Babindol v západovýchodnom smere pretína úvalinová dolina Babindolského potoka, čo je pravostranný prítok rieky Žitava v povodí rieky Nitra (jej ľavostranný prítok). Zastavaná časť územia obce Babindol je dnes už kompaktná a kontinuálne previazaná. Súčasná urbanistická štruktúra sídla naväzuje na pôvodnú historickú zástavbu do značnej miery determinovanú zvláštnym terénom lokality obce. Kataster obce susedí s katastrami obcí Veľký a Malý Lapáš, Golianovo, Klasov, Veľké a Malé Chyndice, Čeladice a Dolné Obdokovce. Katastrálne územie obce sa rozprestiera na ploche približne 541 ha.

1.1. Geomorfologická charakteristika územia

Základom geologickej stavby územia je *karpatská horská sústava*, ktorá je súčasťou *alpsko-himalájskej sústavy* do ktorej je zahrnuté celé územie Slovenska

Program hospodárskeho a sociálneho rozvoja obce Babindol



Z hľadiska ďalšej geomorfologickej kompozície, územie možno kategorizovať nasledovne:

Sústava: alpsko-himalájska

Podsústava: Panónska panva

Provincia: Západopanónska panva

Subprovincia: Malá dunajská kotlina

Oblasť: Podunajská nížina

Celok : Podunajská pahorkatina, Podunajská rovina

Geologický podklad územia zväčša je tvorený neogénnymi prevažne vápenatými ílmi, prachmi, pieskami a štrkami. Z hľadiska inžiniersko-geologickej rajonizácie rozoznávame rajóny predkvartérnych hornín a rajóny kvartérnych sedimentov. Z hľadiska rajónov predkvartérnych hornín sa územím obce prelínajú pásma vysokometamorfovaných hornín. Z hľadiska kvartérnych sedimentov, prevládajú najmä rajóny deluviálnych sedimentov, údolných riečnych náplavov a eolických pieskov.

1.2. Hydrogeologické pomery

Z hydrogeologického hľadiska spadá riešené územie do regiónu: **neogén Žitavskej pahorkatiny NQ073**. Povrchové vody riešeného územia sú zastúpené Babindolským potokom, ktorý ústi ako pravostranný prítok do rieky Žitava.

1.3. Klimatické pomery

Klimaticky, územie obce spadá do teplého až mierne suchého klimatického pásma s miernymi zimami. Priemerná teplota vzduchu v júli dosahuje úroveň 18 - 19⁰C až až 19 - 20⁰C a v januári je to v priemere -2 a -3⁰C. Priemerná ročná teplota v danej oblasti sa pohybuje v rozmedzí 8-9⁰C až 9 - 10⁰C.

Čo sa týka priemerného ročného úhrnu zrážok, územie sa vyznačuje najmä charakterom podpriemerného až nízkeho priemerného úhrnu zrážok v rozmedzí od 550 – 600 mm úhrnu zrážok. Priemerný úhrn zrážok v júli dosahuje úroveň <60 mm a priemerný úhrn zrážok v januári dosahuje úroveň 30 – 40 mm.

1.4. Veterné pomery

Územie obce je exponované najmä voči pôsobeniu severozápadných a juhovýchodných vetrov s priemernou rýchlosťou 2,71 – 3,20 m/s (SZ) a 3,51 4,60 m/s (JV). Vyskytujú sa aj východné a severné vetry. Územie je mierne až priemerne zaťažené prízemnými inverziami, čo má vplyv na možné výkyvy počasia.

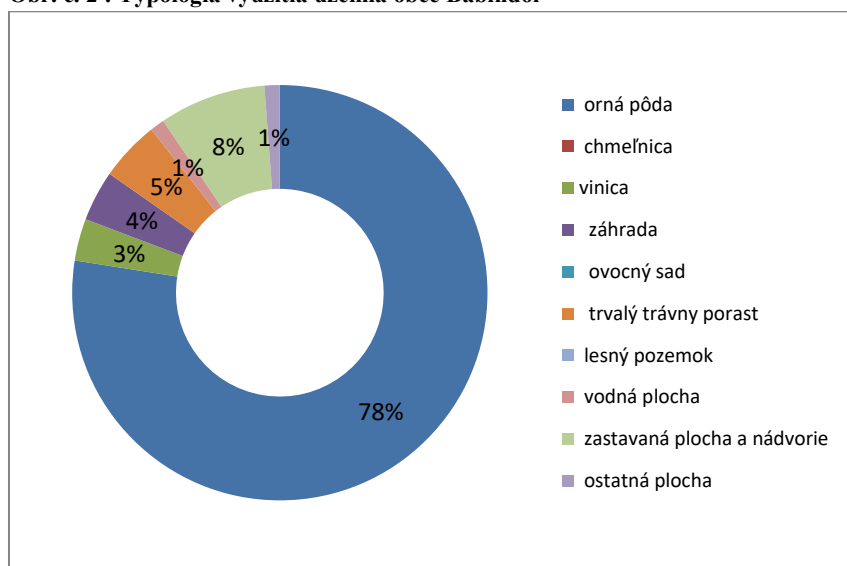


1.5. Pôdne pomery

Celková rozloha územia obce Babindol predstavuje približne 541ha. Z hľadiska hospodárskeho využitia pôdy, najväčší podiel z výmery územia pripadá na poľnohospodársku pôdu a to na úrovni približne 78% (1561 ha) z celkovej výmery územia. Zastavaná časť územia, predovšetkým intravilán obce predstavuje približne 6,42% (419 ha) územia. Zastavaná plocha predstavuje približne 8,3% (44ha) z celkovej výmery územia. Nasledujú trvalé trávne porasty na úrovni 4,6% (25 ha) výmery územia. Vinice, záhrady a ovocné sady sa rozprestierajú približne na ploche po 7,1% (38 ha) územia obce. Vodné plochy sa rozprestierajú približne na 1,3% (6 ha) územia z celkovej výmery obce.

Z hľadiska zastúpenia jednotlivých pôdnych typov, v obci Babindol majú dominantné zastúpenie predovšetkým čiernice, černozeme a hnedozeme.

Obr. č. 2 : Typológia využitia územia obce Babindol



Zdroj: Datacube, 2014

1.6. Vegetačné pomery

Z vegetačného hľadiska riešené územie spadá do dubovej, nížinnej, pahorkatinnej zóny. Z hľadiska zastúpenia rôznych lesných typov na danom okolitom území dominujú predovšetkým **dubové, dubovo-cerové lesy a karpatsko dubovo-hrabové lesy** i keď kataster obce je prevažne odlesnený. Z hľadiska fytogeografického členenia možno uplatniť nasledovnú zonáciu územia (Kolény, Barka):

Oblasť:

Holarktis

Podoblasť:

Eurosibírska podoblasť

Provincia:

Stredoeurópska provincia



Na základe fytogeografického členenia podľa Futáka (1980) dané záujmové územie spadá do oblasti **panónskej flóry (*Pannonicum*)**, ktorá sa rozprestiera na nížinách južného Slovenska. V užšom vymedzení dané záujmové územie je **súčasťou obvodu eupanónskej xerothermnej flóry (*Eupannonicum*)** zahŕňajúci južný pás územia Slovenska, konkrétne Podunajská nížina.

1.7. Živočíšstvo

Z hľadiska zoogeografického členenia (terestrický biocyklus), územie možno regionalizovať nasledovne:

Provincia: Provincia stepí

Úsek: Panónsky úsek

Dané záujmové územie spadá do oblasti výskytu biómov stepných ekosystémov v rámci biómov mierneho pásma. Z fauny sa v tomto pásme vyskytujú najmä druhy, ktoré znesú nedostatok vody, ale zároveň dokážu prežiť nepriaznivé obdobie v stave hybernácie (sysel' pasienkový – *Spermophilus citellus*, žeriav popolavý- *Grus grus*, prepelica poľná– *Coturnix coturnix*, bažant poľovný – *Phasianus colchius*, zajac poľný – *Lepus europaeus*, jarabica poľná – *Perdix perdix* atp.)



2. Obyvateľstvo

2.1. Vývoj základných demografických ukazovateľov

Na území obce k 1.1.2013 žilo celkovo 699 obyvateľov s trvalým pobytom v obci. Podiel mužov na celkovom počte obyvateľov predstavoval 52,5% (367) a podiel žien 47,5% (332).

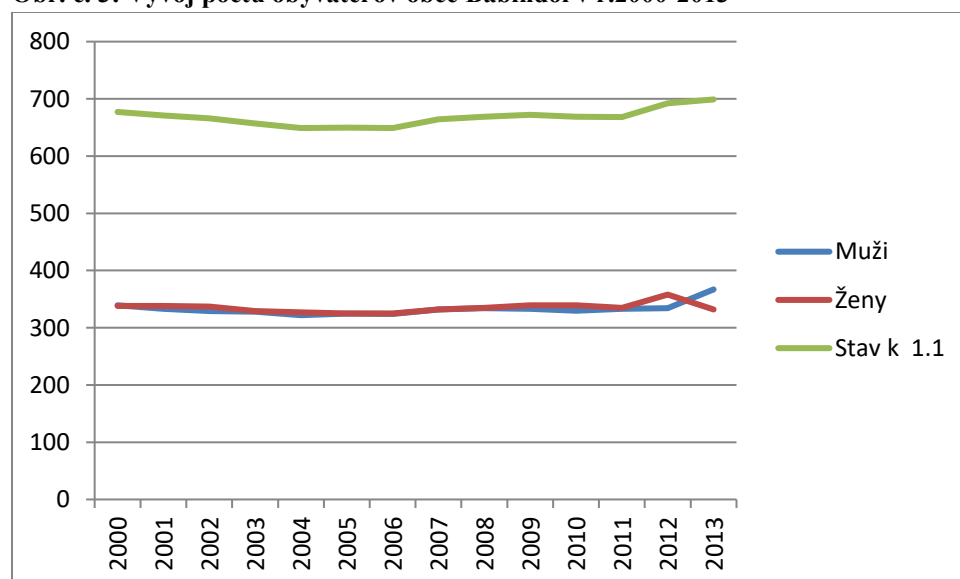
Tabuľka č. 1: Vývoj počtu obyvateľov obce Babindol v r.2000 – 2013

Roky	2000	2001	2002	2003	2004	2005	2006	2007	2008	2009	2010	2011	2012	2013
Muži	339	333	329	328	322	325	324	332	334	333	330	333	334	367
Ženy	338	338	337	329	327	325	325	332	335	339	339	335	358	332
Stav k 1.1	677	671	666	657	649	650	649	664	669	672	669	668	692	699

Zdroj: Datacube, 2015

Zo znázornenej tabuľky nám vyplýva, že vývoj počtu obyvateľov obce má v posledných rokoch mierne rastúci charakter. Za r.2013 počet obyvateľov s trvalým pobytom na území obce stúpol oproti r.2000 o 3,14%. Predstavuje to pozitívny trend vývoja počtu obyvateľov pre obec a jej možnosti rozvoja do budúcnosti.

Obr. č. 3: Vývoj počtu obyvateľov obce Babindol v r.2000-2013



Zdroj: Datacube, 2015

Tab. č. 2: Bilancia pohybu obyvateľstva v obci Babindol v r.2000 – 2013

Roky	2000	2001	2002	2003	2004	2005	2006	2007	2008	2009	2010	2011	2012	2013
Živonarodený	10	2	8	3	4	4	9	9	8	6	9	6	4	5
Zomrelý	12	8	9	12	2	3	5	10	9	8	8	3	2	2
Demografické saldo	-2	-6	-1	-9	2	1	4	-1	-1	-2	1	3	2	3
Priťahovaný	11	9	6	8	12	10	17	9	6	5	16	36	22	11
Vysťahovaný	7	8	14	7	13	12	6	3	2	6	14	15	17	7
Migračné saldo	4	1	-8	1	-1	-2	11	6	4	-1	2	21	5	4

Program hospodárskeho a sociálneho rozvoja obce Babindol



Celkový prírastok (úbytok)	2	-5	-9	-8	1	-1	15	5	3	-3	3	24	7	7
----------------------------	---	----	----	----	---	----	----	---	---	----	---	----	---	---

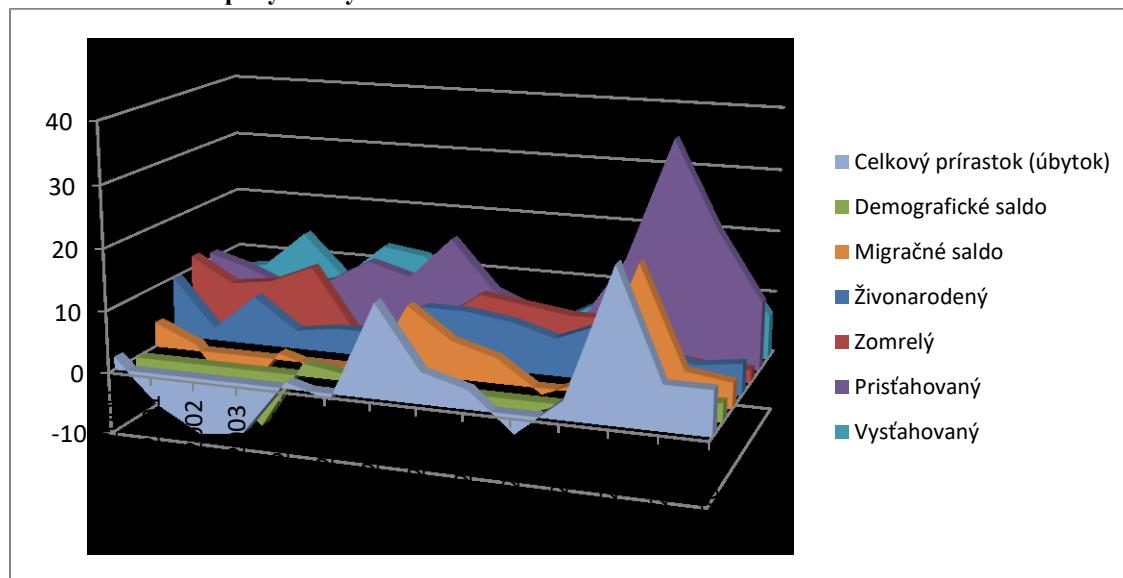
Zdroj: Datacube, 2015

Zo znázornenej tabuľky vyplýva, že natalita obyvateľstva si v r.2000 - 2013 udržiava kolísavý trend rastu počtu živonarodených detí v priemere 6 detí za rok. Mortalita obyvateľstva v danom sledovanom časovom rade taktiež čiastočne kolíše, avšak v absolútnej hodnote je vyššia ako natalita, v priemere 7 zomrelých osôb pripadá na jeden rok. Celkovo, demografické saldo je v danom časovom rade vyrovnané.

Z hľadiska mechanického pohybu obyvateľstva, imigrácia do obce si udržiava značne kolísavý trend. Najvyšší počet prisťahovaných do obce bol v roku 2011 na úrovni 36 osôb za rok. Odvtedy si imigrácia udržiavala zostupný trend. V roku 2013 bolo prisťahovaných 11 osôb, čo predstavuje pokles o 70%. Celkový počet prisťahovaných je v priemere 13 osôb za rok. Emigrácia z obce, čiže počet vystahovaných kopíruje trend vývoja počtu prisťahovaných do obce. Najvyššia miera emigrácie bola zaznamenaná v roku 2012 na úrovni 17 osôb. Odvtedy miera emigrácie klesla až na úroveň 7 osôb v roku 2013, čo predstavuje pokles o 59%. Celkový počet vystahovaných je v priemere 9 osôb za rok.

Zo súhrnného hľadiska celkový prírastok (úbytok) obyvateľstva počas sledovaného obdobia r.2000-2013 si udržiaval značne kolísavý charakter, s dosiahnutím maxima v roku 2012 na úrovni 24 osôb, odvtedy sa trend zmiernil a v roku 2013 klesol na 7 osôb.

Obr. č. 4: Bilancia pohybu obyvateľstva v obci Babindol



Zdroj: Datacube, 2015

Z hľadiska vekovej štruktúry obyvateľstva, tá sa vyvíja nepriaznivo, pričom kopíruje všeobecný trend pomerného poklesu predproduktívnej zložky obyvateľstva v prospech nárastu produktívnej a poproduktívnej zložky obyvateľstva. Uvedený jav je dokumentovaný i postupným zvyšovaním priemerného veku obyvateľstva v obci a postupným rastom indexu starnutia

Program hospodárskeho a sociálneho rozvoja obce Babindol



2.2. Veková štruktúra obyvateľstva

Z hľadiska vekovej štruktúry obyvateľstva, tá sa vyvíja nepriaznivo, pričom kopíruje všeobecný trend pomerného poklesu predproduktívnej zložky obyvateľstva v prospech nárastu poproduktívnej zložky obyvateľstva. Uvedený jav je dokumentovaný i postupným zvyšovaním priemerného veku obyvateľstva v obci a postupným rastom indexu starnutia

Tab. č. 3: Veková štruktúra obyvateľstva obce Babindol v r.2000 – 2013

Roky	2000	2001	2002	2003	2004	2005	2006	2007	2008	2009	2010	2011	2012	2013
predpr. (abs.)	140	137	130	121	113	104	105	101	97	98	99	97	91	94
produkt. (abs.)	402	388	389	396	400	403	416	426	434	433	433	504	515	516
poprod.(abs.)	137	141	138	132	137	142	143	142	141	138	140	91	93	96
predprod. (v%)	20.6 2	20.18	19.15	17.82	16.64	15.32	15.46	14.87	14.29	14.43	14.58	14.2 9	13.40	13.84
produkt. (v%)	59.2 0	57.14	57.29	58.32	58.91	59.35	61.27	62.74	63.92	63.77	63.77	74.2 3	75.85	75.99
poprod. (v%)	20.1 8	20.77	20.32	19.44	20.18	20.91	21.06	20.91	20.77	20.32	20.62	13.4 0	13.70	14.14
Index starnutia	97.8 6	102.9 2	106.1 5	109.0 9	121.2 4	136.5 4	136.1 9	140.5 9	145.3 6	140.8 2	141.4 1	93.8 1	102.2 0	102.1 3
Priemerný vek	36.3 4	36.09	37.01	37.11	37.86	38.61	38.70	38.73	38.57	38.81	38.90	39.0 4	39.76	40.36

Zdroj: Datacube, 2015

Zo znázornenej tabuľky vyplýva, že predproduktívna zložka obyvateľstva v priebehu sledovaného obdobia r.2000 – 2012 neustále klesá, čo je spojené hlavne s klesajúcou pôrodnosťou obyvateľstva. Medzi r.2000 – 2013 predproduktívna zložka obyv. zaznamenala pokles až o 33%, rovnako i podiel predproduktívna zložky obyv. na celkovom obyvateľstve sa znižuje a v súčasnosti dosahuje úroveň 13,84 %. Za dané sledované obdobie podiel predproduktívnej zložky obyvateľstva na celkovom obyvateľstve tvoril v priemere 16,06%.

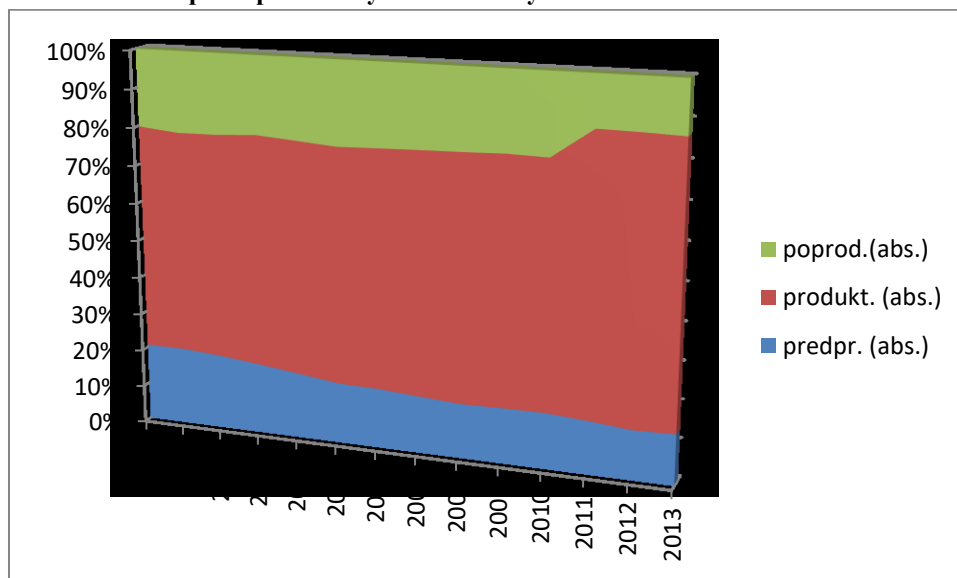
Produktívna zložka obyvateľstva si od r. 2001 udržiavala kontinuálny rast až do súčasnosti keď v r.2013 dosiahla svoj vrchol na úrovni 75,9%. Priemerná úroveň produktívneho obyvateľstva predstavuje 63,6%.

Poproduktívna zložka obyvateľstva si udržiava kolísavý trend. V súčasnosti jej podiel na celkovom obyvateľstve obce predstavuje 14,1%. Za celé sledované obdobie podiel predproduktívnej zložky obyvateľstva na celkovom obyvateľstve tvoril v priemere 19,05%. V poslednom čase, od r.2011 jej celkový podiel pomerne výrazne klesá, čo môže byť spôsobené aj štatistickou chybou. Index starnutia potvrdzuje všeobecný trend zvyšujúceho sa priemerného veku obyvateľstva, do r.2011 si udržiaval výrazne vzostupný charakter na úrovni 141 bodov a následne klesol na 102 bodov v r.2013.

Program hospodárskeho a sociálneho rozvoja obce Babindol



Obr. č. 5: Zastúpenie produkčných zložiek obyvateľstva v obci Babindol



Zdroj: Datacube, 2015

Tab. č. 4: Veková štruktúra obyvateľstva obce Babindol

Vek	muži	ženy	spolu
0 - 4	16	20	36
5 - 9	17	11	28
10 - 14	14	21	35
15 - 19	28	19	47
20 - 24	24	28	52
25 - 29	36	31	67
30 - 34	24	21	45
35 - 39	20	24	44
40 - 44	24	23	47
45 - 49	37	22	59
50 - 54	23	24	47
55 - 59	27	21	48
60 - 64	12	12	24
65 - 69	10	17	27
70 - 74	10	9	19
75 - 79	8	16	24
80 - 84	3	7	10
85 - 89	2	5	7
90 - 94	0	1	1
95 - 99	0	0	0
100 +	0	0	0
spolu	335	332	667

Zdroj: Vlastné spracovanie, SODB 2011

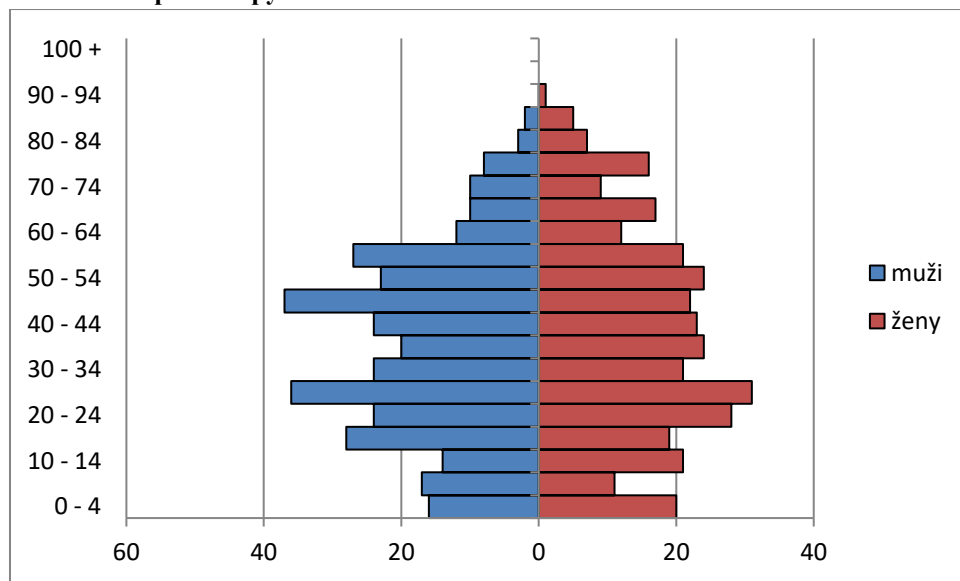
Program hospodárskeho a sociálneho rozvoja obce Babindol



Populačnú pyramídu obce Babindol možno charakterizovať ako regresívny typ vekovej štruktúry. Na znázornenom grafe možno badať postupný úbytok mladších ročníkov tvoriacich predproduktívnu zložku obyvateľstva v prospech nárastu produktívnej a poproduktívnej zložky. V rámci predproduktívnej zložky obyvateľstva, v zastúpení mužského pohlavia je najpočetnejšou zložkou veková kategória :0 - 4 (16), v prípade žien to je veková kategória 10 – 14 (21).

V rámci produktívnej zložky obyvateľstva, najpočetnejšou zložkou u mužského pohlavia je to veková kategória 45 – 49 (37) a v prípade žien veková kategória 25 - 29 (31). V prípade poproduktívnej zložky obyvateľstva je to u mužského pohlavia veková kategória :60 – 64 (12), a u žien 65 - 69(17) obyvateľov.

Obr. č. 6: Populačná pyramída obce Babindol



Zdroj: Vlastné spracovanie, SODB 2011

2.3. Vzdelanostná štruktúra obyvateľstva

Vo vzdelanostnej štruktúre obce prevláda skôr nižšie a stredné vzdelanie. Pomerne vysoký podiel pripadá na ľudí so základným a stredným vzdelaním bez maturity. Úplné stredné vzdelanie s maturitou a vysokoškolské vzdelanie predstavuje ďalšiu najpočetnejšiu veľkostnú skupinu. Najnižší podiel pripadá na vysokoškolské doktorandské vzdelanie.

Prieskum bral do úvahy všetkých obyvateľov obce, teda aj deti s povinnou školskou dochádzkou, navštevujúcich MŠ a ZŠ, čo mohlo spôsobiť určité skreslenie výsledkov.

Úroveň vzdelania v súčasnosti je jedným z najdôležitejším predpokladom pre uplatnenie sa na trhu práce a predstavuje základný kameň smerom k budovaniu vedomostnej ekonomiky.

Tab. č. 5: Bývajúce obyvateľstvo podľa pohlavia a podľa najvyššieho dosiahnutého vzdelania

Najvyššie dosiahnuté vzdelanie	Pohlavie		Spolu
	muži	ženy	
Babindol			
Základné	50	74	124

Program hospodárskeho a sociálneho rozvoja obce Babindol



Učňovské (bez maturity)		83	43	126
Stredné odborné (bez maturity)		47	28	75
Úplné stredné učňovské (s maturitou)		17	10	27
Úplné stredné odborné (s maturitou)		46	55	101
Úplné stredné všeobecné		8	10	18
Vyššie odborné vzdelanie		2	7	9
Vysokoškolské bakalárske		1	8	9
Vysokoškolské magisterské, inžinierske, doktorské		21	36	57
Vysokoškolské doktorandské		2	0	2
Vysokoškolské spolu		24	44	68
Študijný odbor	prírodné vedy	2	3	5
	technické vedy a náuky I (baníctvo, hutníctvo, strojárstvo, informatika a VT, elektrotech., tech. chémia, potravinárstvo)	3	2	5
	technické vedy a náuky II (textilná v.,sprac.kože,dreva, plastov, v.hud.nástrojov, archit., staveb.,dopr.,pošty,telekom.,automatiz., špec. odb.)	2	1	3
	poľnohospodársko-lesnícke a veterinárne vedy a náuky	5	5	10
	zdravotníctvo	1	4	5
	spoločenské vedy, náuky a služby I (filozof.,ekon.,polit. a práv.vedy, ekonomika a manaž., obchod a služby,SŠ- OA, HA, praktická š.,učeb.odb.)	7	10	17
	spoločenské vedy, náuky a služby II (histor.,filolog.,pedag. a psych.vedy, publicistika a informácie, telových.,učiteľstvo, SŠ - gym.)	4	16	20
	vojenské a bezpečnostné vedy a náuky	0	1	1
	nezistený	0	2	2
Bez školského vzdelania		47	53	100
Nezistené		11	8	19
Úhrn		335	332	667

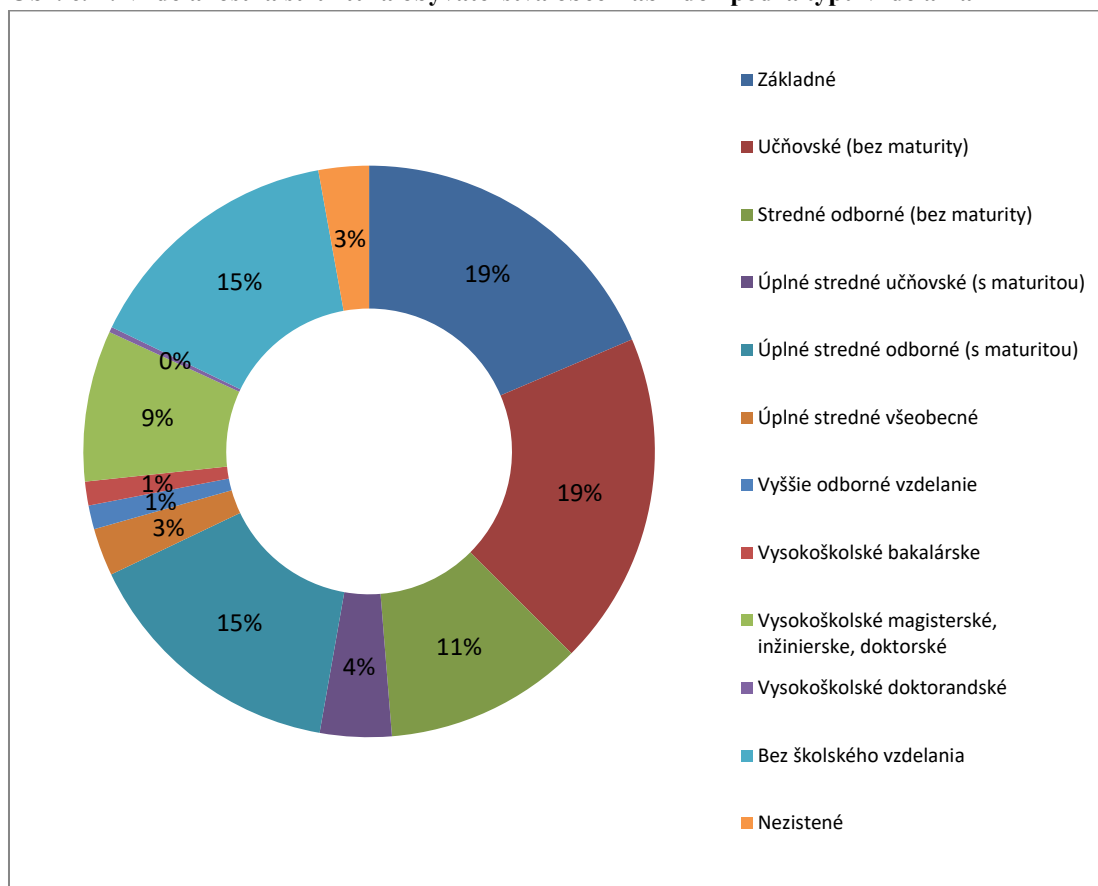
Zdroj: SODB 2011

Zo znázornenej tabuľky vyplýva na základe výsledkov zo SODB 2011, že v rámci vzdelanostnej štruktúry obyvateľstva najväčší podiel pripadá na obyvateľov so základným a učňovským vzdelaním bez maturity, zhodne na úrovni 19%. Druhú najpočetnejšiu skupinu tvoria obyvatelia s úplným stredným vzdelaním (s maturitou) na úrovni 15%. Obyvatelia s vysokoškolským vzdelaním Mgr., Ing., Mu(v)dr, RNDr. predstavujú podiel 11%. Na vzdelanie III. stupňa majú pripadá 4% obyvateľov. Pomerne vysoký podiel pripadá na obyvateľov bez vzdelania, až na úrovni 15%. Tento údaj však môže byť skreslený keďže môže zahŕňať i deti v rámci povinnej školskej dochádzky.

Program hospodárskeho a sociálneho rozvoja obce Babindol



Obr. č. 7: Vzdelanostná štruktúra obyvateľstva obce Babindol podľa typu vzdelania



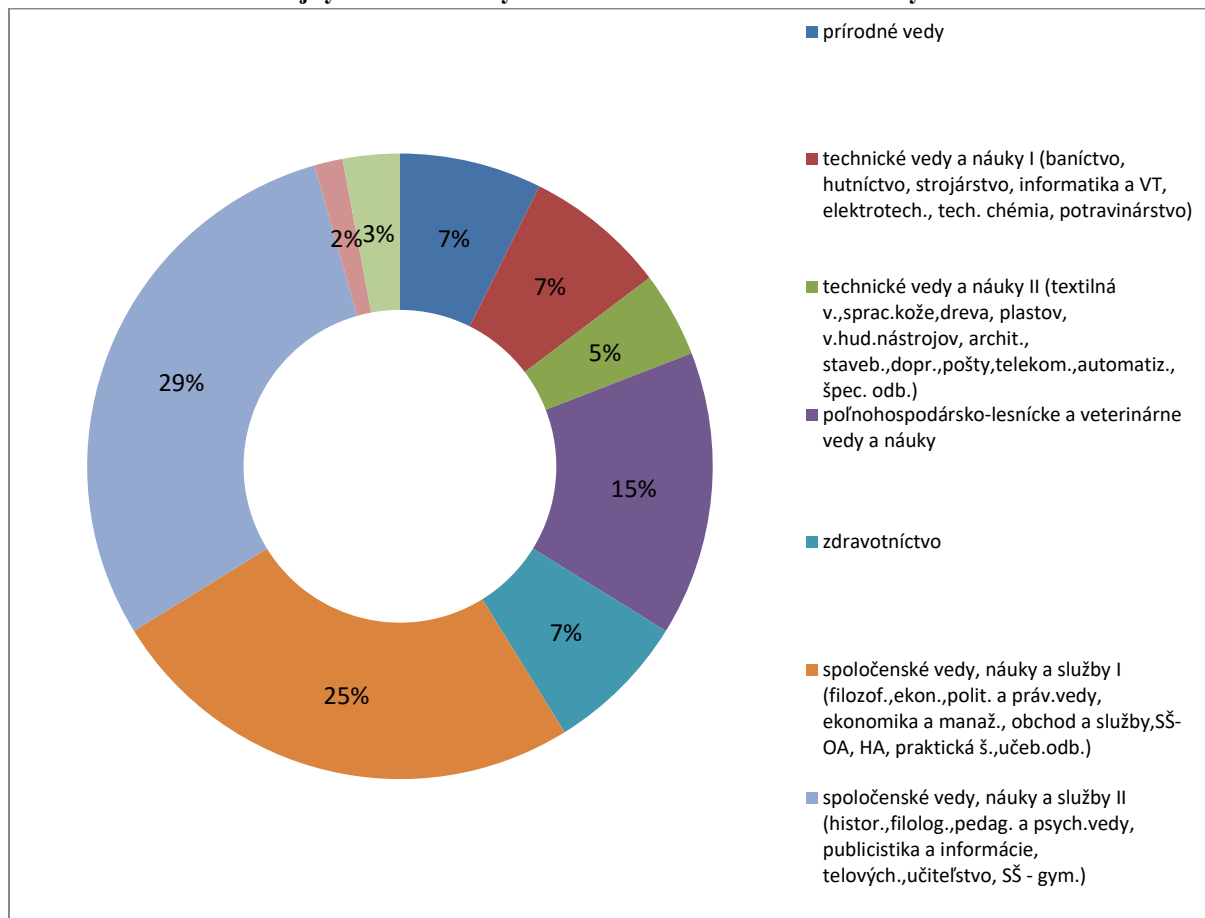
Zdroj: SODB 2011

Z hľadiska zastúpenia jednotlivých študijných odborov v rámci vysokoškolského vzdelania dominujú predovšetkým spoločensko-humánne odbory na úrovni 54%, nasledujú technické vedy na úrovni 12% a zdravotníctvo na úrovni 7%. Na prírodné vedy pripadá 7% a poľnohospodárstvo 15% obyvateľov s vysokoškolským vzdelaním.

Program hospodárskeho a sociálneho rozvoja obce Babindol



Obr. č. 8: Štruktúra študijných odborov obyvateľstva obce Babindol v rámci vysokoškolského vzdelania

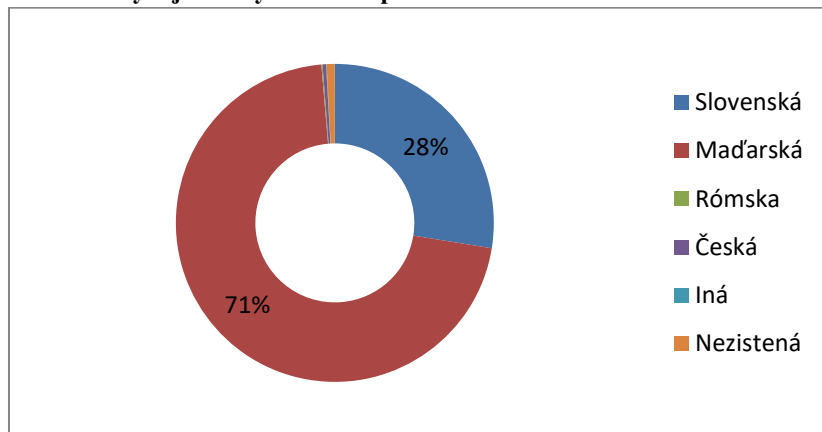


Zdroj: SODB 2011

2.4. Národnostná štruktúra obyvateľstva

Z hľadiska národnostnej štruktúry obyvateľstva, v obci Babindol dominujú občania slovenskej národnosti na úrovni 73% (485), nasledujú občania maďarskej národnosti na úrovni 22% (147). Približne u 5% obyvateľov sa ich národnosť nepodarilo vierohodným spôsobom zdokladovať.

Obr. č. 9 Bývajúce obyvateľstvo podľa národností v obci Babindol



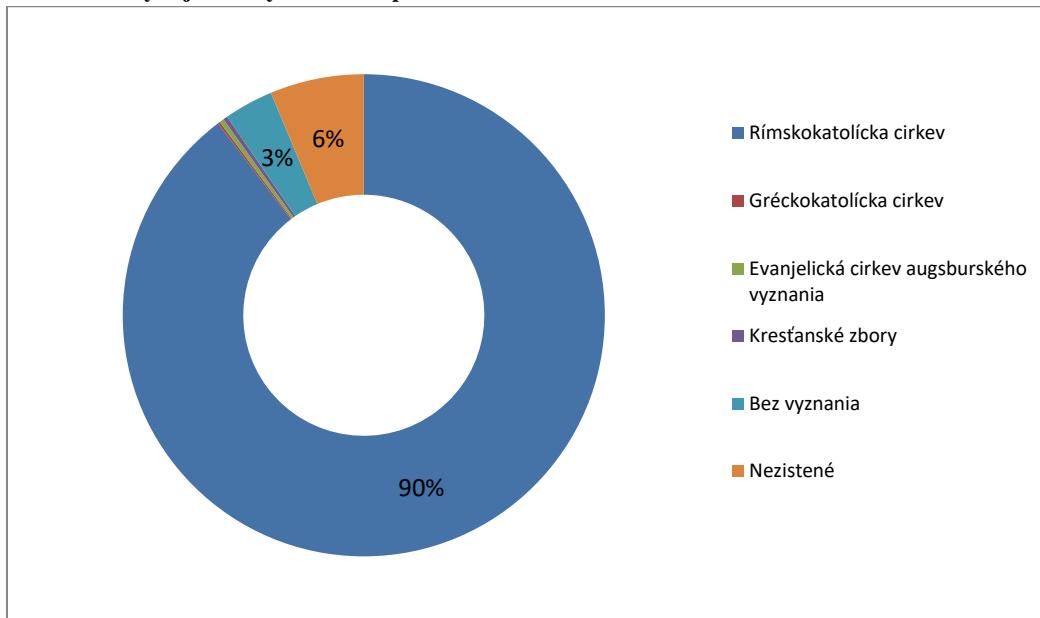
Zdroj: SODB 2011



2.5. Náboženská štruktúra obyvateľstva

Z hľadiska vierovyznania v obci Babindol dominujú občania rímskokatolíckeho vierovyznania. Ich zastúpenie je na úrovni 90%. Zastúpenie ostatných náboženstiev predstavuje podiel do 1%. Približne u 6% obyvateľov sa ich národnosť nepodarilo vierohodným spôsobom zdokladovať.

Obr. č. 10 Bývajúce obyvateľstvo podľa náboženstva v obci Babindol



Zdroj: SODB 2011

3. Ekonomická štruktúra obce

Ekonomická štruktúra obce je vo všeobecnosti tvorená ekonomickými subjektmi súkromného, občianskeho a verejného sektora disponujúcimi právnou subjektivitou, ktorý pre trh vytvárajú a poskytujú hodnoty, ktorými uspokojujú svoje potreby. Ekonomika je vitálnym prvkom fungovania obce a podmieňuje budúci rozvoj obce.

3.1. Podnikateľská štruktúra obce

Podnikateľská štruktúra obce je tvorená predovšetkým súkromným sektorom. Podnikateľskú štruktúru obce Babindol možno hodnotiť ako relatívne diverzifikovanú. Z hľadiska právnej formy v prípade PO prevládajú predovšetkým spoločnosti typu s.r.o., výskyt iných právnych foriem PO (v.o.s., k.s. ap.) je obmedzený. V prípade FO sú to predovšetkým živnostníci.

V zmysle systematizácie a klasifikácie ekonomických činností podľa metodiky SK NACE sú v obci ekonomické subjekty ktoré sú zastúpené v jednotlivých odvetviach NH v primárnom, sekundárnom a terciárnom sektore.

Uvedená štruktúra podnikateľského sektora v obci Babindol bola vypracovaná na základe aktuálnych, podkladových informácií z *obchodného registra SR* a *živnostenského registra SR*. Ekonomické činnosti jednotlivých hospodárskych subjektov boli posudzované podľa predmetu prevažujúcej

Program hospodárskeho a sociálneho rozvoja obce Babindol

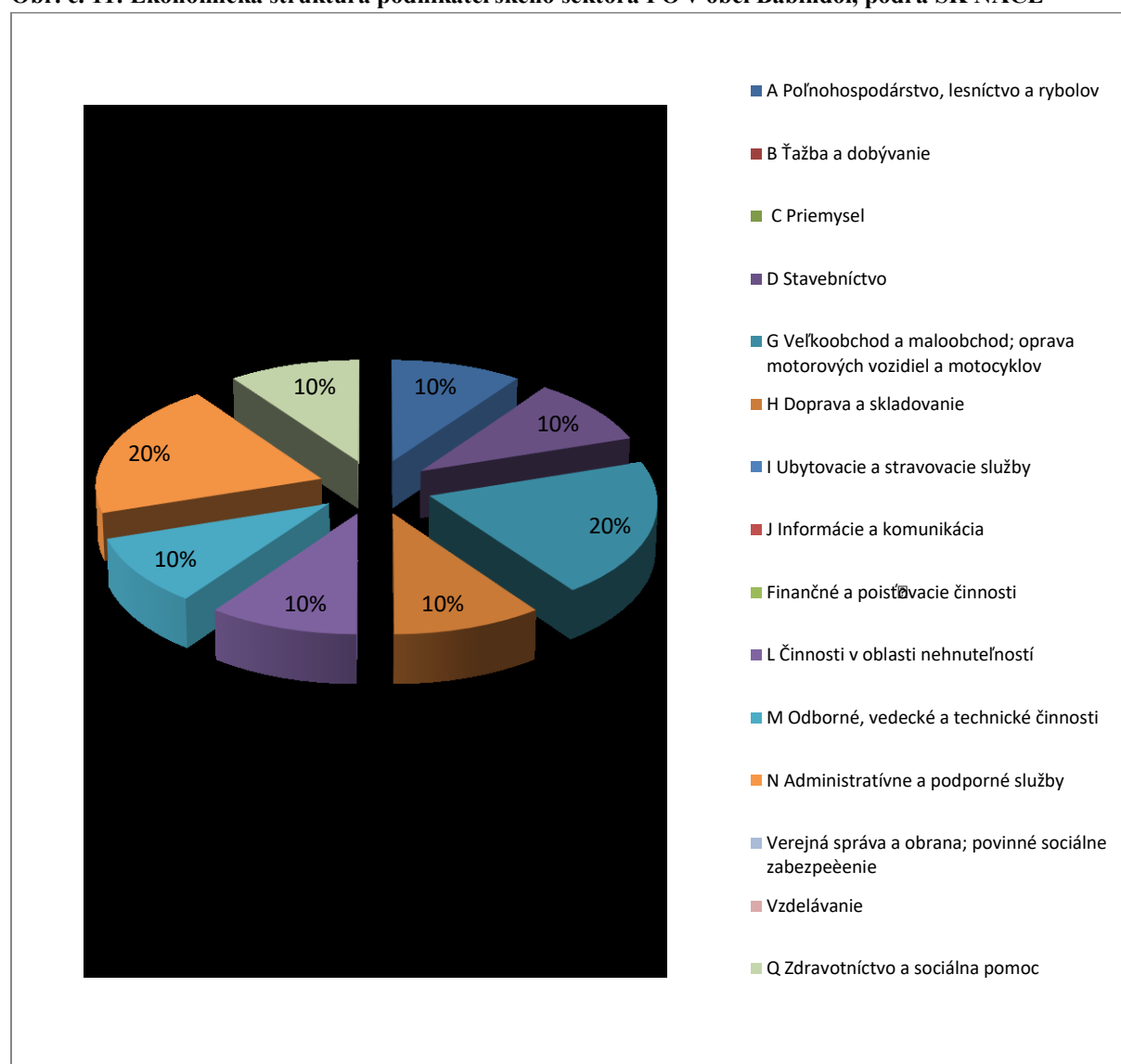


činnosti a na základe umiestnenia daného hospodárskeho subjektu v systéme klasifikácie ekonomických činností podľa **SK NACE**.

Do štruktúry spadajú všetky subjekty FO a PO, ktorých sídlo alebo prevádzková adresa je zapísaná v registri na obec.

Celkovo v obci podľa aktuálneho výpisu z obchodného registra pôsobí dohromady 10 podnikateľských subjektov zapísaných ako PO. Z hľadiska PO, v podnikateľskej štruktúre obce prevládajú spoločnosti, pôsobiace v oblasti **veľkoobchodu a maloobchodu** ako i v odvetví **administratívnych a podporných služieb**, zhodne po 20% (2). Ostatné odvetvia majú zhodne 10% (1) podiel na trhu. Ide o spoločnosti pôsobiace v oblasti **poľnohospodárstva, stavebníctva, dopravy, reality, odborných vedecko-technických činností a zdravotníctva**.

Obr. č. 11: Ekonomická štruktúra podnikateľského sektora PO v obci Babindol, podľa SK NACE



Zdroj: OR SR, podľa SK NACE, 2015

Z hľadiska FO ich celkový počet podľa aktuálneho výpisu zo živnostenského registra bol 39. V rámci , v podnikateľskej štruktúre obce prevládajú predovšetkým FO pôsobiace v komerčnej sfére

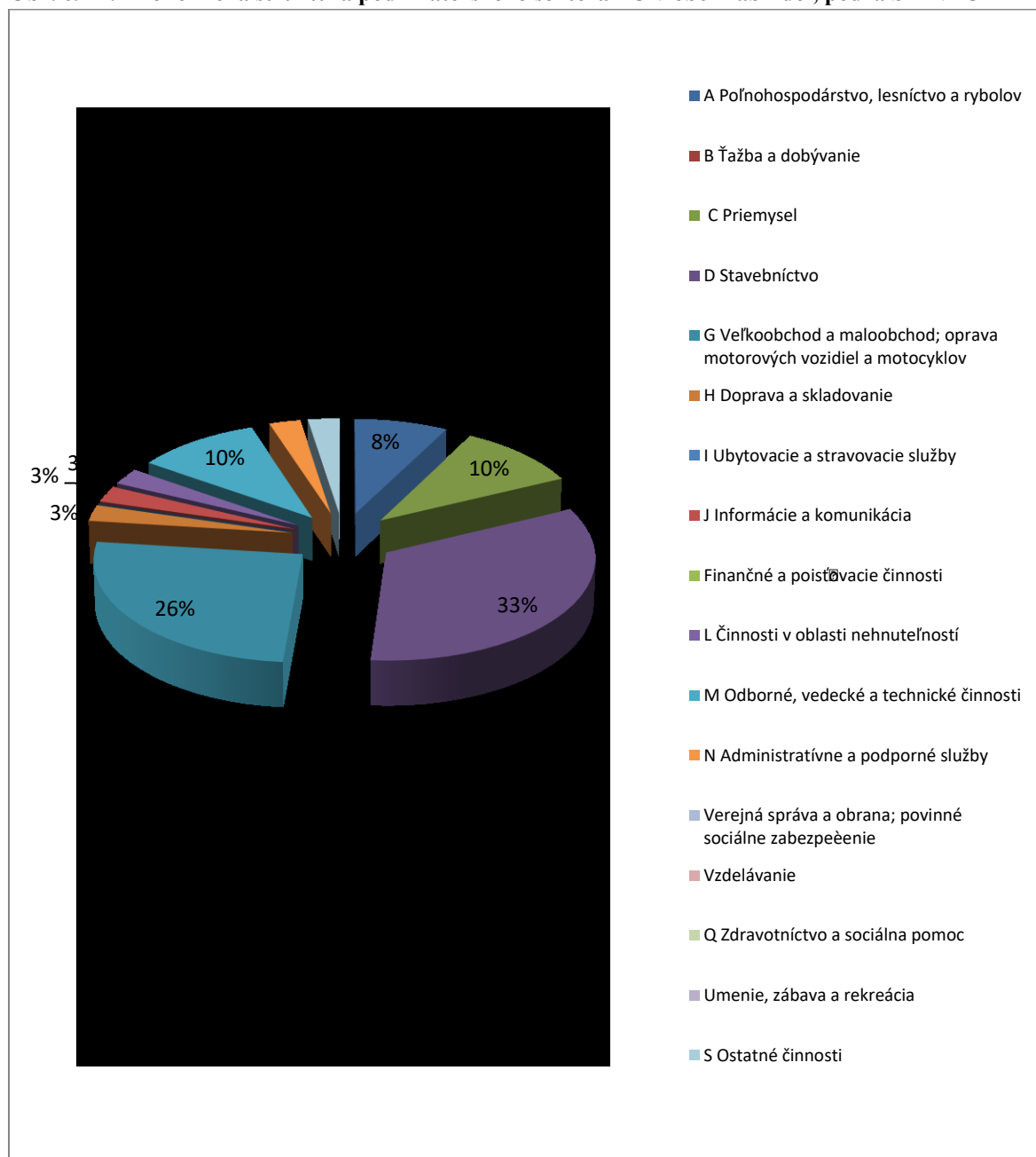
Program hospodárskeho a sociálneho rozvoja obce Babindol



sekundárneho a terciárneho sektora, ide predovšetkým **stavebníctvo** s trhovým podielom až 33% (13), nasledujúc **maloobchodný predaj** a to na úrovni 26% (10). Zastúpenie **priemyslu** predstavuje približne 10% (4) a rovnako aj **odborné vedecko-technické činnosti**, na úrovni 10% (4). Zastúpenie **poľnohospodárstva** predstavuje 8% (3). Ostatné odvetvia ako doprava, informácie a komunikácie, administratíva, reality a ostatné činnosti majú zhodný 3% (1) podiel na trhu. Z uvedeného možno konštatovať, že podnikateľský sektor z pohľadu FO je v obci nadpriemerne zastúpený. V rámci podnikateľskej štruktúry dominuje sektor stavebníctva, ktorý spolu so sektorom priemyslu by mohol predstavovať významný rozvojový faktor obce v budúcnosti.



Obr. č. 12: Ekonomická štruktúra podnikateľského sektora FO v obci Babindol, podľa SK NACE



Zdroj: OR SR, podľa SK NACE, 2015

3.2. Ekonomická aktivita obyvateľstva

V obci Babindol k 31.12.2013 žilo 699 obyvateľov z toho 516 ekonomicky aktívnych s trvalým pobytom v obci. *Index ekonomickej aktivity* (miera ekonomickej participácie) za r.2013 dosahuje úroveň 73,82% čo možno hodnotiť pozitívne keďže vysoko prekračuje priemer SR.

Miera nezamestnanosti v poslednom období zaznamenala pokles a naopak miera zamestnanosti rast, súbežne s rastom produkčnej základne obce. Napriek tomu pri súčasnej úrovni (9,11% v r.2013) mieru nezamestnanosti možno hodnotiť ako mierne zvýšenú čo napovedá o určitých rezervách miestneho

Program hospodárskeho a sociálneho rozvoja obce Babindol



trhu práce. Miera zamestnanosti a naopak miera nezamestnanosti je pozitívne ovplyvnená i vhodnou geografickou a dopravnou polohou sídla voči krajskému mestu a okolitým väčším sídlam.

Tab. č. 6: Ekonomická aktivita obyvateľstva v obci Babindol v r.2000 – 2013

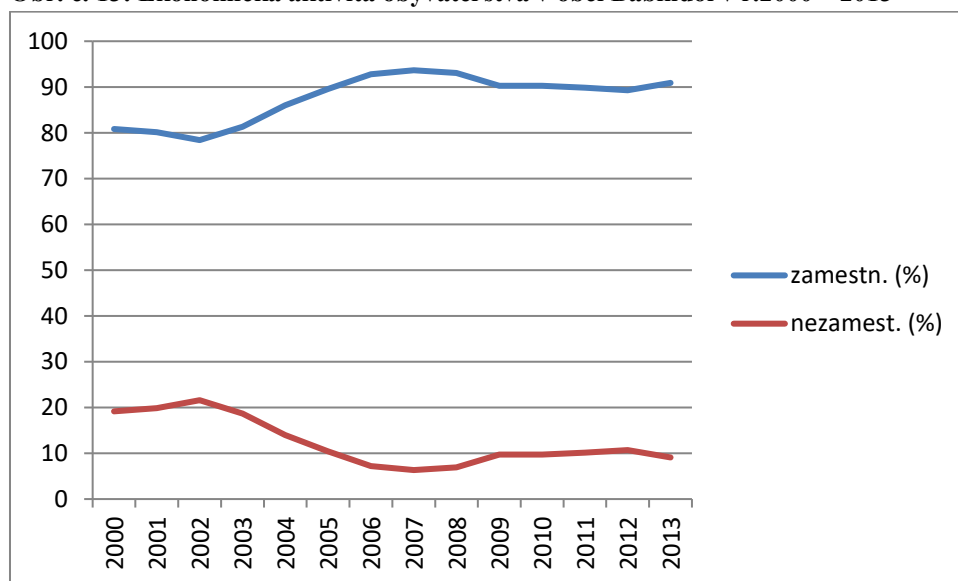
Roky	2000	2001	2002	2003	2004	2005	2006	2007	2008	2009	2010	2011	2012	2013
Nezamestnaný abs.	77	77	84	74	56	42	30	27	30	42	42	51	55	47
Nezamestnaný v (%)	19.1 5	19.8 5	21.5 9	18.6 9	14.0 0	10.4 2	7.21	6.34	6.91	9.70	9.70	10.1 2	10.6 8	9.11
Zamestnaný abs.	325	311	305	322	344	361	386	399	404	391	391	453	460	469
Zamestnaný v (%)	80.8	80.2	78.4	81.3	86.0	89.6	92.8	93.7	93.1	90.3	90.3	89.9	89.3	90.9
Počet obyv.	677	671	666	657	649	650	649	664	669	672	669	668	692	699
Index ek. akt.v (%)	59.3 8	57.8 2	58.4 1	60.2 7	61.6 3	62.0 0	64.1 0	64.1 6	64.8 7	64.4 3	64.7 2	75.4 5	74.4 2	73.8 2

Zdroj: ŠÚ SR - Nitra, 2015

Zo znázornenej tabuľky vyplýva, že v obci v r.2000 – 2013 si miera nezamestnanosti udržiavala klesajúci trend zo svojho maxima 21,59% v r.2002 na minimum 6,34% v r.2007. Následne vplyvom hospodárskej krízy, nezamestnanosť opäť dosiahla svoj vrchol v r.2012 na úrovni 10,68%. V súčasnosti je na úrovni 9,11% v r.2013.

Miera zamestnanosti sa vyvíjala inverzne oproti miere nezamestnanosti zo svojho minima 78,4% v r.2002 na svoje maximum 93,7% v r.2007, kde následne vplyvom hospodárskej krízy opäť začala klesať až na úroveň 89,3% v r.2012. V súčasnosti sa drží na úrovni 90,9% v r.2013¹.

Obr. č. 13: Ekonomická aktivita obyvateľstva v obci Babindol v r.2000 – 2013



Zdroj: ŠÚ SR - Nitra, 2015

Z výsledkov SODB 2011, časti ekonomicky aktívne obyvateľstvo podľa odvetvia hospodárstva vyplynulo, že za r.2011 v obci Babindol pracovalo celkovo 336 ekonomicky aktívnych obyvateľov.. Pomerne široká pracujúca základňa ekonomicky aktívneho obyv. sa sústreďuje v odvetví obchodu a rôznych odvetviach priemyslu. Pomerne vyšší podiel pracujúcich je sústredený taktiež v odvetví

¹ Pozn.: stanovené odhadom

Program hospodárskeho a sociálneho rozvoja obce Babindol



stavebníctva a služieb dopravy. Odvetvová skladba zamestnanosti je nakoniec doplnená o zdravotníctvo a vzdelávanie.

Tab. č. 7: Bývajúce ekonomicky aktívne obyvateľstvo podľa pohlavia, dochádzky do zamestnania a podľa odvetvia hospodárstva

Odvetvie			
hospodárstva	muži	ženy	spolu
A Poľnohospodárstvo, lesníctvo a rybolov	17	4	19
B Ťažba a dobývanie	0	0	0
C Priemyselná výroba	49	39	88
D Dodávka elektriny, pary, plynu a studeného vzduchu	2	0	2
E Dodávka vody; čistenie a odvod odpadových vôd, odpady a služby odstraňovania odpadov	2	3	5
F Stavebníctvo	28	4	32
G Veľkoobchod a maloobchod, oprava motorových vozidiel a motocyklov	19	18	37
H Doprava a skladovanie	11	3	14
I Ubytovacie a stravovacie služby	4	5	9
J Informácie a komunikácia	2	1	3
K Finančné a poisťovacie služby	1	2	3
L Činnosti v oblasti nehnuteľností	4	2	6
M Odborné, vedecké a technické činnosti	5	5	10
N Administratívne a podporné služby	9	3	12
O Verejná správa a obrana; povinné sociálne zabezpečenie	9	7	16
P Vzdelávanie	9	14	23
Q Zdravotníctvo a sociálna pomoc	2	23	25
R Umenie a zábava	0	1	1
S Ostatné činnosti	3	1	4
T Činnosti domácnosti ako zamestnávateľov	0	0	0
U Činnosti exteritoriálnych organizácií a združení	0	0	0
Nezistené	17	10	27
Spolu	193	145	336

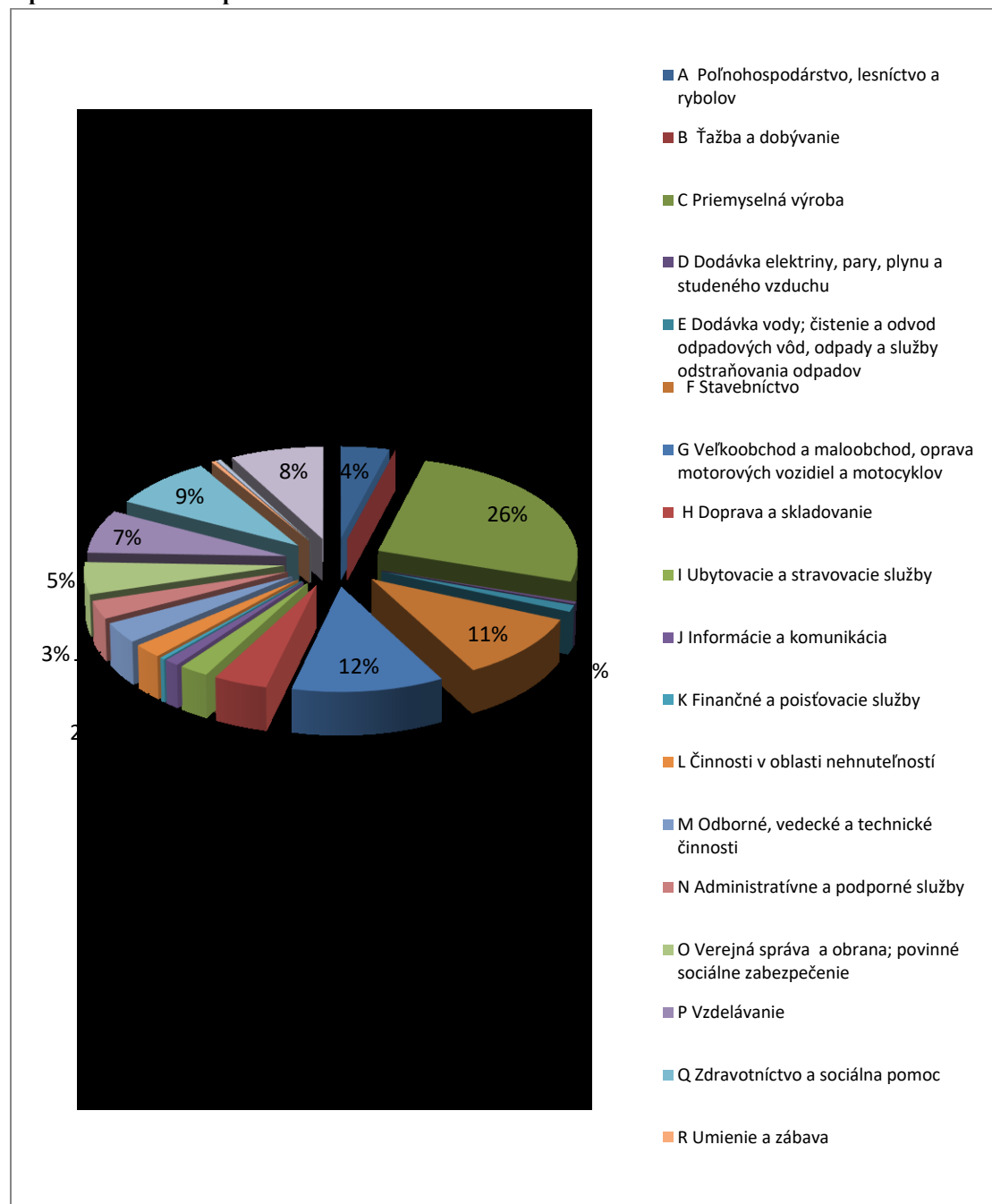
Zdroj: SODB 2011

Zo znázornenej tabuľky vyplýva, že najväčší podiel pracujúceho ekonomicky aktívneho obyvateľstva pripadal na priemyselný sektor na úrovni 26%. Za ním nasledoval sektor služieb, konkrétne odvetvie obchodu podielom 12% zamestnaných a odvetvie stavebníctva s 11% podielom zamestnaných. Odvetvie zdravotníctva predstavuje 9% podiel a vzdelávanie 8% podiel zamestnaných. Určité drobnejšie podiely zahŕňa odvetvie administratívy, na úrovni 4% a odvetvie verejnej správy na úrovni 5%. Zamestnanosť v ostatných odvetviach nepresahuje 3%.

Program hospodárskeho a sociálneho rozvoja obce Babindol



Obr. č. 14: Bývajúce ekonomicky aktívne obyvateľstvo podľa pohlavia, dochádzky do zamestnania a podľa odvetvia hospodárstva



Zdroj: SODB 2011

Z hľadiska celkového hodnotenia štruktúry hospodárstva a trhu práce v obci Babindol možno povedať, že ekonomická štruktúra a trh práce vo svojej kvalite a kvantite je primeraná vzhľadom na vidiecke prostredie a približne spadá do ekonomického priemeru vidieka v SR. Podklady k spracovaniu vyplývajú z SODB 2011 a tak sa súčasný stav v štruktúre a kvantite na trhu práce v určitých odvetviach NH môže viac alebo menej líšiť.



4. Infraštruktúra a občianska vybavenosť obce

4.1. Technická infraštruktúra

Infraštruktúru možno vo všeobecnosti definovať ako množinu určitých prvkov, ktoré udržujú určitú štruktúru pohromade. Pod technickou infraštruktúrou možno rozumieť všetky systémy, ktoré súvisia s technickou obsluhou územia, t. j. dopravné, energetické, telekomunikačné a informačné, potrubné a vodohospodárske. Hustota a kvalita technickej infraštruktúry vplýva na kvalitu života obyvateľov tým, že vplýva na kvalitu životného prostredia, vytvára limity hygienického, bezpečnostného a ochranného pásma a vytvára podmienky pre fungovanie ostatných systémov v spoločnosti.

Tab. č. 8 : Prítomnosť základných ukazovateľov technickej infraštruktúry v obci

Ukazovateľ	Hodnota
Pošta	Nie
Káblová televízia	Nie
Verejný vodovod	Áno
Verejná kanalizácia	Áno
Kanalizačná sieť pripojená na ČOV	Áno
Rozvodná sieť plynu	Áno
Najbližšia zastávka vlakov osobnej dopravy	Vráble 8 km

Zdroj: Mestská a obecná štatistika, MOŠ, cit. 2015

Z hore uvedeného vyplýva, že obec má vybudovanú základnú infraštruktúru, medzi ktoré sa radí najmä verejný vodovod a rozvodná sieť plynu. Pozitívnym prvkom, ktorý vplýva na kvalitu života v obci je vybudovaná verejná kanalizácia a jej napojenie na ČOV. V obci sa nachádzajú dve autobusové zastávky, jedna v smere do Nítry a druhá v smere na Vráble. Najbližší prístup k vlakovej doprave sa nachádza v meste Vráble, ktoré je vzdialené od obce 8 km.

Program hospodárskeho a sociálneho rozvoja obce Babindol



4.1.1. Komunikačná sieť

4.1.1.1. Cestná komunikačná sieť

Cez obec neprechádza žiadny hlavný ťah. Obec má napojenie na hlavný ťah, štátna cesta I/51 Nitra – Vráble – Levice. Územím obce prechádza regionálna cesta III/051 043 Klasov – Vráble a regionálna cesta III/051 040 Babindol k hlavnej trase I/51. Na regionálne cesty su ďalej napojené miestne obslužné komunikácie, ktoré spadajú do kategórie menej vyhovujúcich ciest s celkovou šírkou 3-6 m. Mnohé z nich sú účelovými spájajúcimi miesta občianskej vybavenosti a mnohé z nich končia slepými ulicami.

Pešia doprava je vybudovaná výškovo oddelenými chodníkmi pre peších, ktoré sú vybudované pozdĺž niektorých regionálnych ciest III. triedy. Pozdĺž miestnych obslužných komunikácií nie sú chodníky vybudované. Obec plánuje vybudovať chodník pozdĺž regionálnej komunikácie III/051040 v smere na Nitru. Pozdĺž komunikácie III/051043 sa chodníky nachádzajú len v jednom smere nad úrovňou cesty, ktoré je potrebné zrekonštruovať.

Obec je napojená na autobusovú dopravu. Doprava je zabezpečená predovšetkým okresným mestom Nitra. Cez obec prechádzajú nasledovné autobusové linky:

- 402417 – Levice – Vráble – Nitra (Arriva NZ)
- 403415 – Nitra – Vráble (Arriva NR)
- 403432 – Zlaté Moravce/Vráble – Nitra – Sered' – Bratislava (Nitravel s.r.o.)
- 403462 – Vráble – Lapáš – Golianovo (Arriva NR)
- 403463 – Chyndice – Klasov – Nitra (Arriva NR)
- 403464 – Vráble – Chyndice (Arriva NR)
- 403468 – Nitra – Vráble – Levice (Arriva NR).

Obec nemá vlastný prístup k vlakovej doprave. Najbližšia vlaková doprava sa nachádza vo Vrábľoch, meste ležiacom 8 km od obce Babindol v smere na Levice.

4.1.2. Infraštruktúra vodného hospodárstva

4.1.2.1. Vodné toky, vodné plochy

Vodné toky a vodné plochy zahrňame medzi najvýznamnejšie stabilizačné prvky krajiny.

Obcou preteká v smere zo severozápadu na juhovýchod Babindolský potok. Tok je regulovaný a vodohospodársky upravený po celej dĺžke katastra a nakoniec sa ústi ako pravostranný prítok do rieky Žitava cez vrábeľskú retenčnú nádrž. Pozdĺž celého toku boli odstránené prirodzené brehové porasty, koryto bolo prehĺbené a umelo napriamené. Dôsledkom týchto zásahov bolo zníženie hladiny podzemnej vody.

Na okraji Starého majera (bývalá veľkofarma ošipaných Agrokomplex š.p) pramení malý vodný tok tiež regulovaný v celej dĺžke katastra – Teplá (Klávkový), ktorý riešené katastrálne územie opúšťa smerom na juhovýchod a východne od susednej obce Klasov sa vlieva do Klasovského potoka. Aj tieto malé vodné toky patria do povodia rieky Žitava, ktorá je ľavostranný prítok rieky Nitra.

Okrem vyššie spomenutých vodných tokov sa v katastri obce nachádzajú aj hydromelioračné zariadenia evidované v správe Hydromeliorácie š.p.:

- kanál od veľkofarmy hydiny Bodog (evid. č 5206138 010), dĺžka 0,500 km,

Program hospodárskeho a sociálneho rozvoja obce Babindol



- kanál Od strediska (evid. č 5206138 009), dĺžka 0,687 km, ktorý pramení na okraji hospodárskeho dvora poľnohospodárskeho podniku Agrocech a z ľavej strany priteká do Babindolského potoka, vybudované v rámci stavby OP a ÚT Babindolský potok v roku 1978.
- kanál krytý A Babindol pozdĺž št. cesty I/51(evid. č 5206159 001), dĺžka 0,720 km, vybudovaný v rámci stavby OP Babindol v roku 1985.

Na území obce sa nenachádza žiadna vodná nádrž.

4.1.2.2. Zásobovanie vodou

Obec Babindol patrí do oblasti, v ktorej podiel obyvateľov napojených na pitnú vodu je 81-90%. Zásobovanie obyvateľov nezávadnou pitnou vodou je zabezpečené z vodojemu 2×250 m³. Vodojem je napojený na vodojem Kolíňany vodovodným potrubím z PVC s dimenziou DN300. Prostredníctvom tohto vodojemu je voda do obce gravitačne privedená prírodným potrubím z PVC materiálu s dimenziou DN150. Ďalším prepojovacím potrubím z PVC materiálu s dimenziou DN 300 je obec prepojená s vodovodom Vráble a zásobovacie potrubie z PVC materiálu s dimenziou DN 200 pre obce Golianovo, Malý a Veľký Lapáš.

Spodná voda je vhodná na zásobovanie obyvateľstva nezávadnou pitnou vodou len podmienene po úprave jej chemických a mikrobiologických vlastností.

Hygienické zabezpečenie nezávadnej pitnej vody je zabezpečené v areály vodojemu. V rámci hygienického zabezpečenia obce je vybudovaná vodovodná sieť:

- prírodné vodovodné potrubie – PVC DN150 – 2 413m, a
- rozvážacie vodovodné potrubie – PVC DN100 – 2 912m.

Tab. č. 9: Spotreba pitnej vody domácnosťami vývoj v tis. m³:

1998	1999	2000	2001	2002	2003	2004	2005	2006	2007	2008	2009	2010	2011	2012	2013
18	9	13	19	13	16	12	11	10	12	11	12	9	10	15	10

Zdroj: Datacube, 2015

4.1.2.3. Odvádzanie a čistenie odpadových vôd

Obec spadá do oblasti, kde podiel obyvateľov napojených na kanalizáciu predstavuje 51- 70 %. Kanalizačná sieť je vybudovaná ako delená kanalizácia. V obci je vybudovaná splašková kanalizačná sieť ČS1 a prečerpávajúca kanalizačná stanica ČS2. Splašková kanalizačná sieť je vzhľadom na priaznivú konfiguráciu terénu realizovaná ako gravitačná kanalizácia s prepojením na kanalizáciu ČOV Klasov. Vyčistená voda z ČOV odteká do vodného toku Babindolský potok. Prečerpávajúca kanalizačná stanica má z dôvodu križovania s vodným tokom vybudovaný vlastný zberač, cez ktorý sú splaškové vody prečerpávané.

Celkovo je vybudovanej 3 957,84 m gravitačnej splaškovej kanalizácie, na realizáciu ktorej bol použitý materiál a dimenzia PVC DN 300. Okrem gravitačnej splaškovej kanalizácie je v obci vybudovaná aj tlaková kanalizácia s celkovou dĺžkou 1 473,48 m, na výstavbu ktorej bol použitý materiál a dimenzia HDPE D 63 D 90 s dvomi kanalizačnými prečerpávacími stanicami.

Program hospodárskeho a sociálneho rozvoja obce Babindol



Tab. č. 10: Vývoj počtu prípojok na kanalizačnú sieť:

2008	2009	2010	2011	2012	2013
40	92	106	109	126	0

Datcube 2015

4.1.3. Ostatné inžinierske siete

4.1.3.1. Plynifikácia obce, zásobovanie plynom

Obec je primárne zásobená zemným plynom prostredníctvom vysokotlakového plynovodu PN63 DN150 Bodok – Vráble. Ďalšími zdrojmi zemného plynu sú:

- vysokotlaková prípojka PN63 DN100 Klasov,
- vysokotlaková regulačná stanica RS1200 2/1 Klasov,
- strednotlaková plynovodná DS Klasov.

Zemný plyn je v obci dodávaný aj prostredníctvom STL plynovej prípojky Babindol, ktorý tvorí spoločnú rozvodňu s plynovodom DS Klasov s prevádzkovým pretlakom do 100kPa.

Primárnym zdrojom ZP obce je vysokotlakový (VTL) plynovod PN63 DN150 Bodok – Vráble. Ďalšími zdrojmi zemného plynu sú VTL prípojka PN63 DN100 Klasov, VTL regulačná stanica (RS) 1200 2/1 Klasov a strednotlaková (STL) plynovodná DS Klasov.

Sekundárnym zdrojom ZP v obci je STL plynovodná DS Babindol. Táto tzv. miestna sieť (MS) je tvorená úsekmi STL plynovodov z ocele a z PE. MS zabezpečuje v obci plošnú dodávku ZP.

STL plynovodná DS Babindol je súčasťou spoločnej rozvodne (plynovodnú sústavu) s STL plynovodnou DS Klasov pod názvom RS Klasov s prevádzkovým pretlakom STL do 100 kPa.

4.1.3.2. Elektrifikácia obce, zásobovanie elektrickou energiou

Elektrifikácia je zabezpečená z dvoch transformačných staníc, jednou vysoko napäťovou a druhou nízko napäťovou. Distribučné vysokonapäťové elektrické vedenie 22kV je v obci vedené po betónových stožiaroch vzdušným vedením a káblovým vzdušným vedením vodičmi ALFE 3×35 s výkonom 160kVa a 250 kVa.

Tab. č. 11: Súhrnná orientačná bilancia inštalovaného výkonu elektrickej energie v obci

Číslo TS	Napojenie	Typ vodičov	Typ TS výkon tr.	Vlastník
0028-001	Vzduch	ALFE 3x35	4-stĺpová, betónová	160kV AZSE
0028-002	Vzduch	ALFE 3x35	Kovová stožiarová	250kV AZSE

Zdroj: Obecný úrad Babindol

4.1.4. Telekomunikačné siete

Telekomunikačné siete sú v obci zabezpečené prostredníctvom miestneho sieťového rozvodu telefónnej siete. Miestna telefónna sieť je vedená zemným diaľkovým metalickým káblom v smere Nitra – Vráble. Obec je napojená aj na diaľkový optický kábel telefónnej siete spoločnosti Orange s pokládkou 6×HDPE chráničiek T-Com pre zatiahnutie optických káblov. V obci je zriadený miestny obecný rozhlas. Rozvod rozhlasu o napätí 100V je vedený vzduchom izolovanými a z časti holými vodičmi na kovových stožiaroch. Obec nemá vybudovanú miestnu káblovú televíziu. V obci sú

Program hospodárskeho a sociálneho rozvoja obce Babindol



dostupné aj služby troch hlavných operátorov, ktorými sú Orange Slovensko, Telekom Slovensko a O2. Služby SWAN-u zatiaľ v obci dostupné nie sú.

Orange v obci poskytuje základné služby volania a čiastočne aj 3G/HSPA pripojenie s rýchlosťou do 21 MB/s. Okrem mobilného internetu je v obci dostupný aj pevný DSL internet s rýchlosťou do 5MB/s. Rovnako dostupná je aj Digitálna televízia s archívom a satelitná televízia. Medzi služby, ktoré Orange v danej oblasti neposkytuje patrí pokrytie 4G a LTE sieťou. Telekom Slovensko má v obci dostupné základné služby pre volania a obmedzený internet EDGE/GPRS. Služby, ktoré Telekom v obci momentálne neposkytuje je pokrytie sieťou 3G, 4G a LTE a poskytovanie služieb v rámci balíkov Magio. O2 v danej obci poskytuje len služby volania a mobilný internet GPRS/EDGE do 236 kB/s.

4.2. Sociálna infraštruktúra

4.2.1. Domový a bytový fond

Uvedené údaje boli čerpané z posledných dostupných údajov vyplývajúcich zo SODB 2011, pričom aktuálny stav sa môže viac alebo menej odlišovať.

Na základe výsledkov zo SODB 2011 možno konštatovať, že v roku 2011 celkový domový fond v obci tvoril 191 domov z čoho 89 % (170) bolo trvale obývaných a 20 domov neobývaných. Z celkového počtu obývaných domov až 96% (163) tvorili rodinné domy. V obci sa nachádzajú 3 bytové domy. Najviac domov (105) bolo vystavaných v rokoch 1946-1990. Od roku 1991 bolo podľa dostupných dát postavených 29 domov, takmer jedna pätina. Väčšina domov 94% (160 z 170) je v súkromnom vlastníctve.

Najviac obývaných domov 54% (92) je vo veľkostnej skupine 81-120 m². Až 32 % (56) domov má obývaciu plochu väčšiu ako 120 m². Len 3,5 % (6) nemá zavedený vodovod v dome. 52% (89) domov je zásobovaných vodou zo spoločného zdroja a necelých 30 % (50) domov má vlastný zdroj pitnej vody. 37 % (63) domov má pripojenú pevnú linku a viac ako 50 % (87) domov má pripojenie na internet.

Väčšina domov a bytov je vykurovaná plynom 85 % (145) prostredníctvom ústredného lokálneho vykurovania (86). Tri domy sú vykurované elektrickou energiou a deväť tuhým palivom. Najviac domov je trvalo neobývaných z dôvodu, že nie sú spôsobilé na obývanie (9), prípadne sú určené na rekreáciu (2) alebo sú v štádiu prestavby (2).

V obci sa nachádza 32 bytov v piatich bytových domoch, z ktorých 31 je obývaných. Z nich 55 % (6) má rozlohu 40-80 m², 36 % (4) má rozlohu v 81-100 m². Žiadny z obývaných bytov nemá rozlohu väčšiu ako 120 m². Všetky obývané byty sú zásobované vodou zo spoločného zdroja

h alebo bytových domov, najviac prevládajú 5-izbové byty, ktorých je 37 % (64), 3-izbové byty, ktorých je 36 % (62) a 4-izbové byty, ktorých je 26 % (45) z celkového bytového fondu.

Tab. č. 12 : Byty, domy, vybrané ukazovatele v r. 2011

Domy	Obývané	Neobývané	Nezistené	Stĺpec1
191	170	20	1	
Typy domov				
	Rodinné	Bytové	Iné	
	163	3	3	

Program hospodárskeho a sociálneho rozvoja obce Babindol



Forma vlastníctva domov				
	FO	Kombinácia vlastníkov	Iné	
	160	1	0	
Obdobie výstavby domov				
do 1945	1946-1990	1991-200	2000 a neskôr	
19	105	17	12	
Neobývané domy - dôvody neobývania				
Zmena vlastníkov	Rekreačné účely	Prestavba	Nespôsobilé	Iné
1	2	2	9	6
Obdobie výstavby	NEZISTENÉ			
Byty v rodinných domoch				
Plocha				
<40	40-80	81-120	120>	
0	16	92	56	
Zásobovanie vodou				
V byte zo spoločného zdroja	V byte z vlastného zdroja	Mimo bytu	Bez vodovodu	
89	50	0	6	
Telekomunikačné vybavenie				
Pevná linka		Internet		
63		87		
Byty v bytových domoch				
Plocha				
<40	40-80	81-120	120>	
1	6	4	0	
Zásobovanie vodou				
V byte zo spoločného zdroja	V byte z vlastného zdroja	Mimo bytu	Bez vodovodu	
31	0	0	0	
Telekomunikačné vybavenie				
	Pevná linka	Internet		
	n.a.	n.a.		
Byty v rodinných a bytových domoch				
Typ kúrenia				
Ústredné diaľkové	Ústredné lokálne	Iné	Bez kúrenia	
5	86	59	2	
Zdroje energie na vykurovanie				
Plyn	Elektrina	Pevné palivo	Iné	
145	3	9	1	
Počet obytných miestností				
1	2	3	4	5
0	7	62	45	64

Zdroj: ŠÚ SR, SODB 2011

Čo sa týka technickej vybavenosti bytov v rodinných domoch, až 88 % (149) bytov má pripojenie na vodovod a 3,5 % (6) bytov nemá žiadne pripojenie na vodovod. Z bytov zásobovaných vodou 52 % (89) je zásobovaných vodou zo spoločného zdroja a necelých 30 % (50) je zásobených z vlastného

Program hospodárskeho a sociálneho rozvoja obce Babindol



zdroja. Pevnú linku má v byte zavedených 37 % (63) bytov v rodinných domov a pripojenie na internet 51 % (87) bytov.

V bytoch je zabezpečené najmä ústredné lokálne kúrenie a to v 85 % (145) bytoch. Ústredné diaľkové vykurovanie má zabezpečených len necelé 3 % (5) bytov. Bez zabezpečeného kúrenia sú dva byty a 34 % (59) bytov má zabezpečené kúrenie z iného zdroja. Najčastejším zdrojom kúrenia je plyn a to v 85 % (145) bytov a domov. 5 % (9) bytov a domov využíva na vykurovanie pevné palivo a necelé 2 % (3) domov a bytov aj elektrickú energiu.

Z hľadiska vekovej štruktúry prevažujú byty postavené v rokoch 1946-1990, kedy bolo postavených až 61 % (105) domov. Staršie domy z obdobia spred roku 1945 predstavujú 11 % (19). Od roku 1990 bolo postavených 17 % (29) domov.

4.2.2. Súčasný projekt výstavby v obci

V súčasnosti obec pripravuje projekty výstavby areálu na spracovanie skleníkovej produkcie. Súčasťou plánu je aj zvýšenie počtu skleníkov a hál v spolupráci s talianskym investorom, ktorý sa orientuje na pestovanie ovocia a zeleniny. Územie na ktorom sa má areál vybudovať má vysporiadané vlastnícke vzťahy a nachádza sa medzi budovou skleníka a vodnou plochou.

4.2.3. Iné zariadenia sociálnej infraštruktúry

Tab. č. 13 : Prítomnosť základných zariadení sociálnej infraštruktúry v obci

Ukazovateľ	Hodnota
Zdravotné stredisko	Nie
Školské zariadenie	Áno
Predajňa potravinárskeho tovaru	Áno
Pohostinské odbytové stredisko	Áno
Predajňa nepotravinárskeho tovaru	Nie
Predajňa pohonných látok	Nie
Zariadenie pre údržbu a opravu motorových vozidiel	Nie
Predajňa súčiastok a príslušenstva pre motorové vozidlá	Nie
Hotel (motel, hotel)	Nie
Penzión ***až*	Nie
Turistická ubytovňa **až*	Nie
Chatová osada ***až*	Nie
Kemping ****až*	Nie
Ostatné hromadné ubytovacie zariadenia	Nie
Komerčná poisťovňa	Nie
Komerčná banka	Nie
Bankomat	Nie

Program hospodárskeho a sociálneho rozvoja obce Babindol



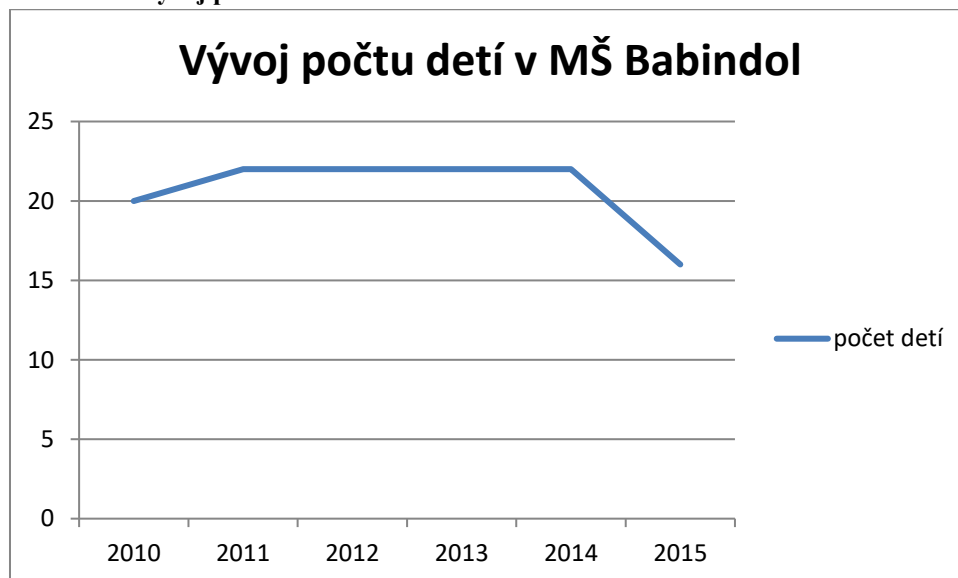
Zdroj: MOŠ, 2009 Datacube, 2015

Zo znázornenej tabuľky vyplýva, že v obci sú zastúpené základné obchodné, vzdelávacie a pohostinské služby. V obci absentujú základné zdravotnícke služby a rovnako absentuje rozvinutý trh so sekundárnymi službami v oblasti cestovného ruchu a bankovníctva.

4.2.4. Školstvo

Oblasť školského vzdelávania zabezpečuje obecná materská škola, s kapacitou 19 detí. Vzhľadom na zvýšený počet detí v minulosti mala MŠ udelenú výnimku z Regionálneho ústavu verejného zdravotníctva v Nitre na 22 detí. Vzhľadom na rastúci trend narodených detí v obci a dobré životné podmienky pre rodiny sa predpokladá pokračujúci rast detí navštevujúcich školské zariadenie v obci. Z hľadiska organizácie MŠ v Babindole vyplýva, že v roku 2014 bola v obci jedna trieda s celodennou starostlivosťou, ktorá zabezpečovala výučbu pre 22 detí v slovenskom jazyku. Výučbu zabezpečovali dvaja učitelia. V roku 2015 nastúpilo na výučbu len 16 detí. Budova súčasnej MŠ je v súčasnosti v technicky nevyhovujúcom stave a vyžaduje si pokročilú rekonštrukciu a to najmä zateplenie obvodového plášťa a výmena strechy. Druhou alternatívou je výstavba novej budovy MŠ na obecnom pozemku, ktorý má vysporiadané vlastnícke vzťahy a vhodnú lokalitu pre pohyb detí.

Obr. č. 15: Vývoj počtu detí v obci



Zdroj: OcÚ Babindol, 2015

Tab. č. 14: Stav žiakov k 15.9.2014 na MŠ Babindol

Územie	Zriaďovateľ	Jazyk	Triedy MŠ so starostlivosťou						Príprav. triedy v minulom škol. roku		Učiteľia	Asistent učiteľa
			týždennou a nepretržitou		celodennou		poldennou					
			triedy	deti	triedy	deti	triedy	deti	triedy	deti		
Materská škola * 95153 Babindol, Babindol I	Obec Babindol	S	0	0	1	22	0	0	0	6	2	0

Zdroj: UIPŠ, 2015

Program hospodárskeho a sociálneho rozvoja obce Babindol



4.2.5. Zdravotníctvo

V obci sa nenachádzajú žiadne inštitúcie poskytujúce akúkoľvek zdravotnícku starostlivosť.

Tab. č. 15 : Prehľad zariadení zdravotníckych služieb v obci

Ukazovateľ	Hodnota
Lekárne a výdajne liekov	Nie
Samostatné ambulancie praktického lekára pre dospelých	Nie
Samostatné ambulancie praktického lekára pre deti a dorast	Nie
Samostatné ambulancie praktického lekára stomatóloga	Nie
Samostatné ambulancie praktického lekára gynekológa	Nie

Zdroj: Datacube, cit. 2015

4.2.5.1. Sociálna starostlivosť

V obci sa v súčasnosti nenachádzajú žiadne zariadenia sociálnej starostlivosti. Opatrovateľská služba pre občanov odkázaných na sociálnu službu je v obci zabezpečovaná prostredníctvom opatrovateľskej spoločnosti Spokojnosť so sídlom v Topoľčanoch. Občania s vyšším stupňom odkázanosti majú možnosť sa umiestniť v zariadeniach sociálnej starostlivosti v zariadeniach NSK. V budúcnosti sa plánuje s výstavbou regionálneho Domu opatrovateľskej služby vo Veľkom Lapáši. Výstavba zariadení sociálnej starostlivosti je pre samotnú obec finančne náročná a je možné ju realizovať na úrovni v rámci MAS s okolitými obcami.

4.2.6. Komerčná vybavenosť

V obci sa nachádza predajňa potravinárskeho a nepotravinárskeho tovaru. Okrem nich je v obci prítomné aj pohostinské odbytové stredisko. Vzhľadom na rozvíjajúcu sa poľnohospodársku výrobu v okolí, ako napr. skleníkové hospodárstvo, chov hovädzieho dobytku na mäso, výrobu vín, medu a produkciu ovocia sa v budúcnosti plánuje vybudovanie spoločného trhoviska s lokalitou Kráľovské.

4.2.7. Kultúra, šport, médiá

Kultúrny a spoločenský život v obci je podmienený najmä prítomnosťou rímskokatolíckeho kostola sv. Imricha, ktorý dal v roku 1909 postaviť Jozef Ďurica, ktorý slúži na pravidelné stretnutia obyvateľov v rámci nábožensky zameraných stretnutí. Súčasný technický stav je vyhovujúci. V roku 2005 bola budova kostola zrekonštruovaná a rozšírená. V roku 2014 bol zrekonštruovaný aj dom smútku. V budúcnosti sa plánuje s výmenou oplatenia okolo kostola, cintorína a domu smútku.

Na stretávanie občanov počas verejných alebo súkromných kultúrnych aktivít občanov slúži obecný kultúrny dom umiestnený v strede, ktorého výstavba bola ukončená v roku 1993. K aktivitám, ktoré sú obcou pravidelne usporadúvané v kultúrnom dome patria Deň matiek, oslavy MDD, mesiac úcty k starším a Mikulášska oslava. Okrem týchto aktivít sa priestory kultúrneho domu aktívne využívajú aj pre klubové, záujmové a krúžkové činnosti. Kapacita kultúrneho domu je v súčasnosti 200 miest.

Program hospodárskeho a sociálneho rozvoja obce Babindol



V priestoroch kultúrneho domu sa zároveň nachádza sklad CO, obecný archív a knižnica. Vykurovanie objektu je zabezpečené agregátmi Gamat. Technický stav budovy kultúrneho domu je v súčasnosti nevyhovujúci a vyžaduje si rekonštrukciu interiéru a exteriéru. V súčasnosti má obec pripravenú projektovú dokumentáciu na komplexnú rekonštrukciu kultúrneho domu, v rámci ktorej sa uskutoční rekonštrukcia vykurovacieho systému, zateplenie obvodového plášťa a výstavba doplnkových priestorov pre športové aktivity, nakoľko pri budove KD sa nachádza športové ihrisko. Po rekonštrukcii má obec v pláne prenájsť kultúrny dom na usporadúvanie ďalších akcií ako napr. stužkové slávnosti, či svadby.

V obci sa pravidelne usporadúvajú nasledovné podujatia:

- Stavanie mája,
- Zapálenie vaty pri príležitosti osláv Dňa víťazstva nad fašizmom,
- Deň matiek,
- MDD,
- Súťaž vo varení gulášu,
- Mesiac úcty k starším,
- Mikuláš,
- Fašiangová zábava, a
- Silvestrovská zábava.

Na usporadúvanie týchto aktivít slúžia predovšetkým priestory v kultúrnom dome, prípadne vonkajšie priestory okolo obecného úradu či futbalové ihrisko.

Obecná knižnica v obci funguje už od roku 1911, kedy bola založená prvá spolková knižnica v babindolskej škole. Evidencia knižnice z roku 1912 vykazovala knižný fond s 227 jednotkami a 56 čitateľmi. V roku 2009 obecné zastupiteľstvo v Babindole na základe zákona SNR č.369/1990 Zb. o obecnom zriadení v znení neskorších zmien a doplnkov a zákona NR SR č. 183/2000 Z.z. o knižniciach vydalo štatút Obecnej knižnice v Babindole. Knižnica v obci utvára a sprístupňuje univerzálny knižničný fond vrátane dokumentov miestneho významu, poskytuje knižnično-informačné služby, sprístupňuje kultúrne hodnoty a informácie a tak prispieva k uspokojovaniu potrieb čitateľov a k zvyšovaniu ich kultúrnej úrovne a vzdelanosti. Úlohou knižnice je zároveň zabezpečenie ďalších kultúrnych, vzdelávacích a spoločenských podujatí, ktoré súvisia s jej hlavnou činnosťou. V súčasnosti sa v knižničnom fonde nachádza 2 347 knižničných jednotiek, z ktorých odborná literatúra pre deti a dospelých tvorí takmer jednu štvrtinu. Zvyšok knižného fondu možno zaradiť medzi beletriu. V súčasnej dobe, kedy sú rozšírené možnosti využívania informačných a komunikačných technológií, navštevujú obecnú knižnicu prevažne žiaci a seniori. Stredná generácia nenavštevuje knižnicu vôbec.

Pre usporadúvanie športových aktivít má obec vybudované ihrisko, ktoré sa nachádza v strede obce pri Babindolskom potoku. Súčasný technický stav ihriska je nevyhovujúci, nakoľko chýbajú základné sociálne zariadenia, tribúna pre divákov a telocvičňa. Obec má v pláne tieto nedostatky odstrániť a zatriktívniť toto prostredie dobudovaním multifunkčného detského ihriska v priľahlých priestoroch.

V rámci športových aktivít je obec reprezentovaná miestnym futbalovým klubom III. triedy FK OcÚ Babindol, ktorý je registrovaný ako občianske združenie.

Program hospodárskeho a sociálneho rozvoja obce Babindol



Tab. č. 16 : Možnosti športového využitia v obci

Ukazovateľ	Hodnota
Kúpalisko umelé alebo prírodné	Nie
Telocvičňa	Nie
Ihrisko pre futbal (okrem školských)	Áno

Zdroj: Mestská a obecná štatistika, MOŠ, 2009, cit. 2015

Tab. č. 17 : Možnosti kultúrneho využitia v obci

Ukazovateľ	Hodnota
Knižnica	Áno
Videopožičovňa a DVD požičovňa	Nie
Kino sála	Nie

Zdroj: MOŠ 2009, Datacube 2015

4.2.8. Infraštruktúra odpadového hospodárstva

Vychádzajúc zo všeobecného záväzného nariadenia obce 3/2014 má obec vypracovaný plán odpadového hospodárstva.

Systém zberu zmesového komunálneho odpadu je zabezpečovaný Nitrianskymi komunálnymi službami, ktoré zabezpečujú aj odvoz separovaného odpadu ako sklo, plasty, papier a biologicky rozložiteľný odpad. Komunálny odpad sa zbiera do 240 l a 110 l nádob s pravidelným dvojtýždňovým intervalom. Obec okrem iného zabezpečuje aj separovaný zber odpadu pre nasledovné druhy odpadov: Separovaný zber papiera a lepenky sa uskutočňuje celoročne podľa stanoveného harmonogramu obce. Papier sa zbiera do modrých igelitových vriec, ktoré sú obyvateľom pravidelne doručované. Obec informuje o dátume zberu papiera prostredníctvom miestneho rozhlasu.

Separovaný zber skla sa uskutočňuje celoročne podľa schváleného harmonogramu. Zber skla sa vzťahuje na všetky farebné druhy a zbiera sa do zelených igelitových vriec, ktoré sú obyvateľom pravidelne doručované. Obyvateľstvo je o dátume zberu skla pravidelne informované miestnym rozhlasom.

Separovaný zber plastov sa v obci uskutočňuje celoročne podľa stanoveného harmonogramu. Plasty sa zbierajú do igelitových vriec žltej farby. Obyvateľstvo je o presnom dátume zberu informované prostredníctvom miestneho rozhlasu. Separovaný zber textílií a šatstva je zabezpečený celoročne do vyhradeného kontajnera, ktorý je pristavený na verejnom priestranstve pri autobusovej zastávke.

Zber elektro odpadov je zabezpečovaný dvakrát ročne. O dátume a mieste zberu je obyvateľstvo informované prostredníctvom miestneho rozhlasu. Niektoré druhy elektro odpadov musia byť odovzdané v celku, inak nebudú akceptované, napr. chladničky a mrazničky musia byť s kompresorom. Zber elektro odpadov v obci zabezpečuje oprávnená osoba Enviropol, s.r.o. so sídlom v Bratislave. Okrem tejto formy sa elektro odpady môže zbierať aj v rámci režimu spätný odber, kde podľa §54 ods. 1 zákona o odpadoch je distribútor elektrozariadení povinný bezplatne uskutočňovať spätný odber, t. j. odobratie elektro odpadu z domácností od jeho držiteľa pri predaji nového elektrozariadenia na výmennom základe kus za kus, pokiaľ odovzdávaný elektro odpad pochádza z elektrozariadenia rovnakej kategórie a rovnakého funkčného určenia ako predávané elektrozariadenie, v prevádzkach, ktoré slúžia na predaj elektrozariadení. Elektro odpad z domácností sa nemôže odovzdávať iným subjektom, než sú ustanovené vo VZN, napr. pouličným výkupcom.

Program hospodárskeho a sociálneho rozvoja obce Babindol



Zber použitých batérií a akumulátorov sa organizuje podobne ako pri elektro odpadoch. Uskutočňuje sa dvakrát do roka a informácie o mieste a dátumu zberu sú poskytnuté prostredníctvom miestneho rozhlasu. Obyvatelia môžu odovzdať prenosné použité batérie a akumulátory aj distribútorovi batérií a akumulátorov. Zber iným subjektom, ako napr. pouličným zberačom je zakázaný.

Obyvatelia môžu spolu so zmesovým komunálnym odpadom odovzdať aj jedlé oleje a tuky v uzatvárateľných PET fľašiach. Zber biologicky rozložiteľného kuchynského a reštauračného odpadu zo ŠJ Babindol je zabezpečovaný prostredníctvom tretieho subjektu, ktorý má na tento účel s obcou uzatvorenú zmluvu a disponuje potrebnými oprávneniami na nakladanie s týmto odpadom.

Pôvodcovia a držiteľia drobného stavebného odpadu sú povinní tento odpad vytriediť na jednotlivé zložky, resp. druhy stavebného odpadu podľa katalógu odpadov, ako sú kovy, drevo, sklo, plasty a pod. a ďalej tento odpad účelne zhodnotiť. Zhromažďovanie DSO je nutné zabezpečovať mimo verejného priestranstva. O mieste a čase zberu obec informuje prostredníctvom miestneho rozhlasu. V prípade, že nie je možné vyzbierať DSO uvedeným spôsobom, sú pôvodcovia povinní zneškodniť odpad na vlastné náklady.

Okrem iného sa v obci uskutočňuje aj zber objemového odpadu s intervalom najmenej dvakrát ročne. Pod objemovým odpadom sa rozumie najmä starý nábytok a iné odpady, ktoré sa nezmestia do nádob na KO. Zber sa uskutočňuje do veľkokapacitných kontajneroch o ktorých polohe a dátume zberu obec informuje prostredníctvom miestneho rozhlasu.

Tab. č. 18: Základné ukazovatele v obci

Ukazovateľ	Hodnota
Skládka komunálneho odpadu	Nie
Komunálny odpad	Áno
Využívaný komunálny odpad	Áno
Zneškodňovaný komunálny odpad	Áno

Zdroj: MOŠ 2009, cit. 2015

5. Životné prostredie

Stav životného prostredia na území SR je diferencovaný. Regióny vykazujú rôzny stav zaťaženia jednotlivých zložiek životného prostredia v dôsledku antropogénnej činnosti a v rôznej miere sa v nich uplatňujú rizikové faktory, ktoré spätne limitujú kvalitu života.

Z hľadiska environmentálnej regionalizácie patrí obec do nitrianskej oblasti, ktorej životné prostredie, podľa správy o stave ŽP SR 2013 (SAŽP) sa označuje ako prostredie mierne narušené až narušené s ohľadom na všetky zložky ŽP a antropogénne vplyvy na tieto zložky.

5.1. Ovzdušie

Z hľadiska bilancie emisií základných znečisťujúcich látok (ZZL) berieme do úvahy emisie tuhých znečisťujúcich látok (TZL), emisie SO₂, NO_x a CO zo stacionárnych a mobilných zdrojov. Z hľadiska bilancie výskytu emisií všetky sledované zložky spadajú do oblasti s emisiou menej ako jedna tona na jeden kilometer štvorcový v priemere za jeden rok. Najväčším zdrojom znečisťovania ovzdušia na lokálnom území je predovšetkým automobilová doprava, zo stacionárnych zdrojov sú to väčšie spoločnosti v okolitých mestách. Medzi hlavných znečisťovateľov ovzdušia v okolí obce patrí firma Agrocech s.r.o. a pobočka koncernu Srabag s.r.o. nachádzajúce sa v katastri obce.

Program hospodárskeho a sociálneho rozvoja obce Babindol



Plynofikácia obce prispela k minimalizácii znečistenia ovzdušia z komunálnych zdrojov. Z celkového pohľadu možno hodnotiť kvalitu ovzdušia obce a jej okolia ako priemernú.

Namerané hodnoty výskytu ZZL, podľa Správy o stave ŽP SR 2013, indikujú najmenej zaťažené životné prostredie na území obce z hľadiska výskytu emisií TZL, SO₂, NO_x. V prípade vývoja emisií CO, patrí obec do oblasti s výskytom CO 1 – 5 t/km².

Kvalitu ovzdušia nie je možné stanoviť presne nakoľko od roku 1997 nie je v okolí žiadna monitorovacia stanica.

5.2. Voda

5.2.1. Povrchové vodné zdroje

Kvalita vody súvisí s napojením obyvateľstva na kanalizačnú sieť, ktorá výrazne napomáha pri znižovaní znečisťovania a následnej kontaminácie vodných zdrojov. Avšak napojenie obyvateľstva na verejné kanalizácie výrazne zaostáva za vodovodmi. Od roku 1993 do roku 2013 sa počet obyvateľov na Slovensku napojených na verejnú kanalizačnú sieť zvýšil len o necelých 12 %. V sledovanej obci zatiaľ je kanalizačná sieť vybudovaná a pozitívne vplýva na kvalitu života v obci

Obec patrí do oblasti, kde priemerný ročný úhrn zrážok predstavuje 798 mm, čo predstavuje 115 % normálu a územie je preto označované ako vlhké.

Najvýraznejším prvkom povrchových vôd je Babindolský potok, ktorý preteká cez stred obce v smere zo severozápadu na juhovýchod. Tento potok je regulovaný v celej svojej dĺžke a ústi do ako pravostranný prítok do rieky Žitava cez vrábeľskú retenčnú vodnú nádrž. Okrem tohto potoka preteká cez kataster obce aj malý vodný tok Teplá, ktorý je podobne ako Babindolský potok regulovaný pozdĺž celého vodného toku. Potok teplá tečie obcou v smere na juhovýchod – východ a neskôr sa vlieva do Klasovského potoka, ktorý tiež patrí do povodia rieky Žitava.

Všeobecné požiadavky na kvalitu povrchovej vody na Slovensku boli splnené takmer vo všetkých monitorovaných miestach z hľadiska všeobecných ukazovateľov ako sú teplota, rozpustené látky sušené a žíhané, celkové železo, horčík, sírany, voľný amoniak, povrchovo aktívne látky, fenolový index, nepolárne extrahovateľné látky, chróm (VI), chlórbenzén a dichlórbenzény. Okrem týchto boli vo všetkých miestach splnené požiadavky na ukazovatele rádioaktivity, ktorými sú D): celková objemová aktivita alfa, trícium, stroncium a céziu.

Hodnotenie kvality povrchových vôd v zmysle STN 75 7221, kvalitu vody hodnotí v 8 skupinách ukazovateľov (A až H) a s použitým sústavou medzných hodnôt zaraďuje vody do 5 tried kvality (I. trieda - veľmi čistá voda, V. trieda – veľmi silno znečistená voda)

Na základe mapy tried kvality povrchových vôd (SHMÚ) hornom toku rieky Žitava v sledovanom úseku Vráble – Kostofany pod Tribčom vykazoval nasledovné úrovne kvality v 8 skupinách ukazovateľov:

Skupina A – ukazovatele kyslíkového režimu: (O₂, BSK₅, ChSK_{Cr}, ChSK_{Mn}) – kvalita vody je zaradená do III. triedy

Skupina B – základné fyzikálno-chemické ukazovatele povrchových vôd: (pH, RL) – kvalita vody je zaradená do II.-III. triedy

Program hospodárskeho a sociálneho rozvoja obce Babindol



Skupina C – nutrienty v povrchových vodách (N – NH₄, P, N org.) - kvalita vody je zaradená do IV. triedy

Skupina D – biolog. ukazovateľe povrchových vôd (SI-bios.) – pretrváva IV. trieda kvality

Skupina E – mikrobiolog. ukazovateľe v povrchových vodách (koliformné baktérie, fekálie..) – pretrváva –IV. trieda kvality

Skupina F – mikropolutanty v povrchových vodách (NEL_{UV}, Al, As, Hg, streptokoky) – pretrváva III. trieda kvality

Skupina G – toxicita v povrchových vodách a skupina H – rádioaktivita v povrchových vodách nebola zistená.

5.2.2. Podzemné vodné zdroje

Spodná voda je vhodná na zásobovanie obyvateľstva ako pitná iba podmienene, po úprave chemických a mikrobiologických vlastností. Najbližšia stanica na meranie kvality podzemných vôd sa nachádza v Drážovciach – Šindolka. Oblasť podzemných vôd, v ktorej sa nachádza aj obec Babindol, patrí do oblasti, ktorej monitoring sa prevádzkuje v obci Drážovce. Z údajov z roku 2011 vyplýva, že došlo k prekročeniu limitov železa o viac ako 0,2 mg/l, mangánu o viac ako 0,05 mg/l a NH₄ o viac ako 0,5 mg/l. Podzemné vody v okolí Babindola patriace do kvartérnych útvarov podzemných vôd, kde sa nachádza viac objektov nevyhovujúcich požiadavkám Nariadenia vlády SR č. 496/2010 Z.z. Z kvantitatívneho hľadiska patria podzemné vody v okolí Babindola k útvarom podzemnej vody s dobrým kvantitatívnym stavom v predkvartérnych horninách. V roku 2013 oproti roku 2012 bol v povodí rieky Váh zaznamenaný pokles hladiny podzemných vôd do – 30 cm, avšak v povodí rieky Nitry bol zaznamenaný nárast v rozsahu 10 – 50 cm.

5.3. Pôda

Výmera pôdy v obci Babindol je 541,4 ha z čoho poľnohospodárska pôda tvorí 483,9 ha, čo predstavuje takmer 90%. Kvalita pôdy patrí medzi najvýznamnejšie faktory využívania pôdy a rozvoja územia. Medzi faktory, ktoré negatívne ovplyvňujú environmentálnu funkciu pôd patria najmä zhutňovanie, ktoré môže byť primárne, teda podmienené genetickými vlastnosťami pôdy a sekundárne, ktoré je spôsobené aktivitami človeka. Medzi ďalšie ohrozujúce faktory patria acidifikácia, meliorácia a rekultivácia, nadmerná chemizácia, emisno-imisná kontaminácia, narastajúca erózia a vyňatie z poľnohospodárskeho pôdneho fondu na nepoľnohospodárske účely.

Vývoj kontaminácie pôdy od roku 1990 je pozvoľný a nedošlo k výraznej zmene jej kontaminácie. Takmer 99% všetkej pôdy je z hygienického hľadiska vyhovujúci. Kontaminovaná pôda je prevažne v priemyselných oblastiach. Z celoslovenského hľadiska došlo k zvýšeniu obsahu kadmia a olova. Z hľadiska ohrozenia pôdy ako je napr. vodná erózia pôdy patrí obec do oblasti, v ktorej je žiadna alebo slabá erózia pôdy, t.j. menej ako 4 t/ha/rok. V centrálnej a juhovýchodnej časti katastra sa nachádzajú oblasti so strednou až vysokou potenciálnou vodnou eróziou. Z hľadiska ohrozenia veternou eróziou patrí do oblasti so žiadnou až slabou eróziou, t.j. menej ako 0,7 ha/t/rok. Z hľadiska náchylnosti na zhutňovanie patrí pôda v obci do oblasti so sekundárnou kompakciou, t.j. spôsobenú antropogénnymi činnosťami.

Program hospodárskeho a sociálneho rozvoja obce Babindol



5.4. Ochrana prírody a krajiny

Ochrana prírody a krajiny je jedným zo základných výrazov starostlivosti každej modernej spoločnosti o životné prostredie, ktorá determinuje kvalitu života v prostredí, ale ako i jeden z fundamentálnych predpokladov zachovávaní prírodného a kultúrneho dedičstva pre ďalšie generácie.

5.4.1. Biodiverzita územia obce

Podľa štátneho zoznamu osobitne chránených častí prírody v SR, sa v okolí obce Babindol nenachádzajú žiadne chránené územia.

6. Rozpočet obce, majetková štruktúra obce, externé a inštitucionálne vzťahy

6.1. Rozpočet obce a indikátory finančného stavu obce

Inštitucionálny základ fungovania obecných samospráv bol položený z. **č.369/1990 Zb. o obecnom zriadení**, ako PO s právnou subjektivitou, ktorá hospodári s vlastným majetkom a príjmami a zodpovedajúci za všestranný rozvoj územia.

Starosta obce je štatutárnym a výkonným zástupcom v majetko-právnych vzťahoch obce, v pracovno-právnych vzťahoch voči zamestnancom a v administratívno-právnych vzťahoch je správnym orgánom.

Druhým najdôležitejším orgánom samosprávy tu vystupuje **obecné zastupiteľstvo**, ktoré je zastupiteľským zborom obce, zloženým z poslancov. Starosta i obecné zastupiteľstvo vzchádza z priamych volieb a v rámci svojich kompetencií sa spolupodieľajú na formulovaní a implementovaní obecnej politiky vo verejnom záujme.

Rozpočet obce je najdôležitejšou súčasťou finančného systému a základom jej finančného hospodárenia. Rozpočet sa na základe zákona o rozpočtových pravidlách územnej samosprávy vnútorne člení na: **bežný rozpočet a kapitálový rozpočet**. S rozpočtom sú spojené aj finančné operácie.

Tab. č. 19.: Rozpočet obce Babindol v r.2012 – 2014

Rozpočet obce Babindol	2012	2013	2014
A Príjmy spolu	€ 596,252.11	€ 553,137.17	€ 924,952.22
Bežné príjmy	€ 215,440.09	€ 225,159.42	€ 255,906.67
z toho : daňové príjmy	€ 155,578.70	€ 161,621.19	€ 168,812.03
- miestne dane	€ 36,472.49	€ 38,268.29	€ 33,744.30
- podielové dane	€ 119,106.21	€ 123,352.90	€ 131,819.35
nedaňové príjmy	€ 33,319.87	€ 44,764.65	€ 64,141.70
ostatné príjmy	€ 26,541.52	€ 1,987.08	€ 22,952.94
z toho: granty a transfery	€ 15,707.82	€ 16,786.50	€ 22,329.10
Kapitálové príjmy	€ 207,493.50	€ 139,678.37	€ 291,319.31

Program hospodárskeho a sociálneho rozvoja obce Babindol



granty a transfery	€ 201,781.50	€ 139,678.36	€ 289,684.40
ostatné	€ 5,712.00	€ 81.42	
B Výdavky spolu	€ 596,943.86	€ 520,817.89	€ 908,629.94
Z toho : Bežné (neinvestičné) výdavky	€ 178,335.92	€ 176,930.28	€ 206,356.99
Kapitálové výdavky	€ 295,032.20	€ 332,867.14	€ 603,340.34
C Finančné operácie			
Príjmové finančné operácie	€ 174,018.42	€ 168,299.39	€ 377,726.24
Výdavkové finančné operácie	€ 123,575.74	€ 11,020.47	€ 98,932.61

Zdroj: záverečný účet obce Babindol

Zo znázornenej tabuľky vyplýva, že na základe dostupných údajov v rokoch 2012 – 2014, obec udržiavala prebytkový rozpočet, v priemere 8258€. Najväčší zdroj príjmov pre obec sú tradične bežné príjmy, pozostávajúce z: *daňových príjmov, nedaňových príjmov a grantov a transferov*. Kapitálové príjmy obec zaznamenala v každom sledovanom roku, v priemere na úrovni 31% príjmov bežného rozpočtu. Z hľadiska výdavkov, celkové výdavky obce sú podobne členené na bežné a kapitálové výdavky. Bežné a kapitálové výdavky zabezpečujú riadny chod samosprávy, vrátane realizácie rozvojových programov obce. Obec Babindol v rámci svojho rozpočtu podporuje nasledovné programy:

- 1.Obecný úrad
- 2.Bezpečnosť právo a poriadok
- 3.Vzdelávanie
- 4.Komunikácie a verejné priestranstvá
- 5.Prostredie pre život
- 6.Sociálne služby
- 7.Kultúra, šport a iné spoločenské aktivity
- 8.Rozvoj bývania
- 9.Rozvoj obce
- 10.Splácanie tuzemskej istiny

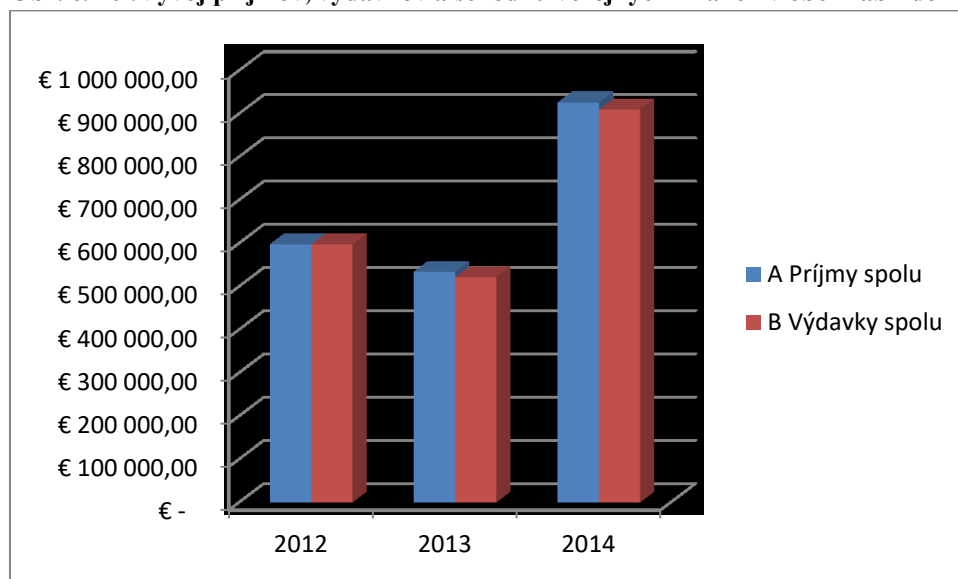
Súčasťou rozpočtu obce sú i rôzne finančné operácie na príjmovej a výdavkovej strane. Na strane príjmov sú to predovšetkým príjmy a rezervy z mimorozpočtových fondov, ktoré slúžia na krytie rozpočtového schodku a kapitálových výdavkov, na strane výdavkov sú to prostriedky vyčlenené na splácanie pôžičiek, úverov a pod.

Kapitálové výdavky sa rôznia, predovšetkým sa odvíjajú od aktuálnych rozvojových potrieb obce. Podiel kapitálových výdavkov obce predstavuje v priemere 60% z celkových výdavkov obce.

Program hospodárskeho a sociálneho rozvoja obce Babindol



Obr. č. 16 : Vývoj príjmov, výdavkov a schodku verejných financií v obci Babindol v r.2012 – 2014 v eur



Zdroj : záverečný účet obce Babindol

Indikátory finančného stavu obce nám môžu pomôcť pri plánovaní rozvojových aktivít samosprávy, pri financovaní aktivít prostredníctvom úverov a iných externých finančných výpomoci. Tieto indikátory môžeme určiť na základe údajov získaných z jednotlivých položiek rozpočtu. Týmto indikátormi sú:

1. Finančná sila obce – indikátor slúži na analýzu výšky a štruktúry príjmov obecného rozpočtu. Vyjadruje sumu vlastných príjmov v prepočte na jedného obyvateľa

$$FSIo = \frac{\text{Vlastné príjmy obce}}{\text{Počet obyvateľov obce}}$$

Vlastné príjmy obecného rozpočtu v roku 2014 predstavujú hodnotu 233 eur na jedného obyvateľa obce.

2. Finančná sebestačnosť obce - ukazovateľ, ktorý vyjadruje mieru samostatnosti a stability hospodárenie miestnej samosprávy

$$FSEo = \frac{\text{Vlastné príjmy obce}}{\text{Celkové bežné príjmy obce}}$$

Vlastné príjmy rozpočtu samosprávy sa podieľajú 49% na celkových bežných príjmoch obce za r.2014

3. Daňová sila obce – indikátor vyjadrujúci sumu daňových príjmov obce v prepočte na jedného obyvateľa

$$DSIo = \frac{\text{Celkové daňové príjmy obce}}{\text{Celkový počet obyvateľov obce}}$$

Program hospodárskeho a sociálneho rozvoja obce Babindol



Príjmy z daní v roku 2014 predstavujú 239 eur na jedného obyvateľa obce.

Daňová sebestačnosť obce – indikátor vyjadrujúci pomer daňových príjmov obce k bežným príjmom rozpočtu obce.

$$DSIo = \frac{\text{Celkové daňové príjmy obce}}{\text{Celkové bežné príjmy obce}}$$

Príjmy z daní v roku 2014 predstavujú podiel 65,9 % z celkových príjmov bežného rozpočtu obce.

6.2. Majetková štruktúra obce a indikátory majetkového stavu obce

Miestna samospráva funguje s politickou, právnou a hospodárskou autonómiou. A práve ekonomická samostatnosť a vlastníctvo majetku sú predurčujúcim signálom na vytváranie finančných zdrojov, ktoré by mali prispievať k plneniu nielen základných úloh samospráv, ale aj na ďalšie aktivity spojené s rozvojovou a investičnou činnosťou. Významným medzníkom v hospodárení a činnosti samospráv sa stal zákon č. 416/2004 o prechode niektorých pôsobností z orgánov štátnej správy na obce, a to na úseku pozemných komunikácií, vodného hospodárstva, sociálnej pomoci, ochrany prírody, školstva, telesnej kultúry, divadelnej činnosti, zdravotníctva, regionálneho rozvoja a cestovného ruchu

Tab. č. 20. : Majetková štruktúra obce Babindol

Súvaha majetku obce Babindol	2012	2013	2014
Aktíva	€	€	€
Názov			
Dlhodobý Majetok	1,403,481.25	1,721,778.95	2,221,509.14
DNM	15,500.00	13,606.00	9,718.00
DHM	1,267,620.10	1,587,826.01	2,091,444.20
DFM	120,361.15	120,346.94	120,346.94
DPO	0.00	0.00	0.00
Krátkodobý majetok	23,938.44	38,361.54	58,299.90
Zásoby	53.29	173.36	203.94
Krátkodobé pohľadávky	3,497.93	3,381.34	6,181.34
KFM	20,387.22	34,806.84	51,914.62
Časové rozlíšenie	481.67	594.26	1,220.18
SPOLU	1,427,901.36	1,760,734.75	2,281,029.22
Pasíva	€	€	€
Názov			
Vlastné imanie a záväzky	613,929.79	625,986.16	669,146.79
ZI	0.00	0.00	0.00
KF	0.00	0.00	0.00
FZoZ	0.00	0.00	0.00
VH m.r.	11,087.98	5,612.57	15,056.37
VH b.ú.O	5,612.57	12,056.37	43,160.63
Cudzie zdroje	813,968.43	1,134,748.59	1,612,668.76
Rezervy	6,037.15	8,641.08	1,184.28
Záväzky	119,401.70	334,920.70	562,230.87
krátkodobé z.	16,223.56	68,032.24	30,354.51

Program hospodárskeho a sociálneho rozvoja obce Babindol

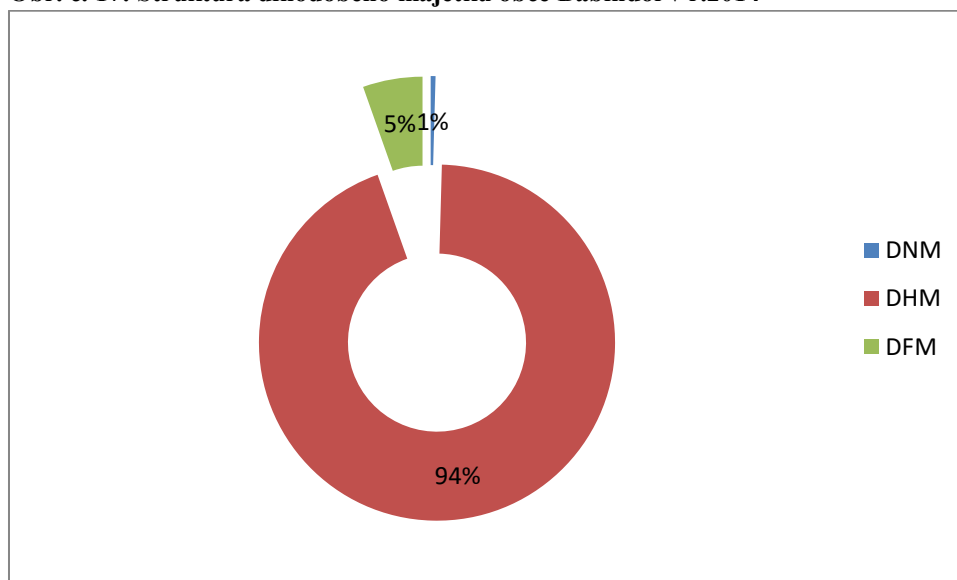


<i>dlhodobé z.</i>	<i>103,178.14</i>	<i>266,888.46</i>	<i>531,876.36</i>
Úvery	7,694.93	0.00	6,363.45
Časové rozlíšenie	680,834.65	791,186.81	1,042,890.16
Vlastné imanie a záväzky spolu	608,317.22	613,929.79	625,986.16
SPOLU	1,422,285.65	1,748,678.38	2,238,654.92

Zdroj: záverečný účet obce Babindol

Z hľadiska štruktúry dlhodobého majetku obce, v obci Babindol prevláda najmä dlhodobý hmotný majetok, t.j. najmä fyzické kapitálové statky, ich podiel na celkovom majetku obce predstavuje až 94%. Nasleduje dlhodobý nehmotný majetok, to sú najčastejšie termínované vklady v bankách, vkladové listy, príp. cenné papiere ich podiel predstavuje 5%. Podiel dlhodobý nehmotný majetku (licencie, software...) predstavuje do 1%.

Obr. č. 17: Štruktúra dlhodobého majetku obce Babindol v r.2014

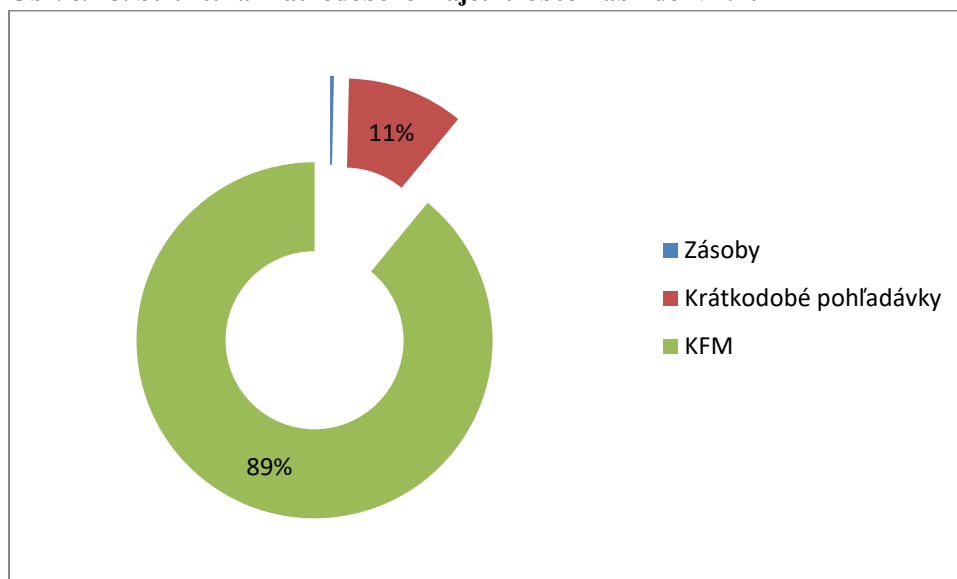


Zdroj: záverečný účet obce Babindol

Z hľadiska štruktúry krátkodobého majetku obce, v obci Babindol prevláda najmä krátkodobý finančný majetok, t.j. najmä hotovostné prostriedky na účtoch v bankách a v obecnej pokladnici, šeky, stravné lístky ap. ich podiel na celkovom majetku obce predstavuje až 89%. Nasledujú krátkodobé pohľadávky, t. j. pohľadávky voči dlžníkom, ich podiel predstavuje 11%. Zásoby predstavujú podiel do 1%.



Obr. č. 18: Štruktúra krátkodobého majetku obce Babindol v r.2014



Zdroj: záverečný účet obce Babindol

Majetkovú štruktúru obce možno hodnotiť z pohľadu viacerých indikátorov:

1. **Hrubá majetková sila** vyjadruje hodnotu majetku obce na obyvateľa z ktorej sa da posúdiť rozvojový potenciál územnej samosprávy viazaný na obecný majetok. Vyjadrí sa zo vzťahu:

$$MSh = \frac{\text{Celková hodnota majetku obce}}{\text{Počet obyvateľov obce}}$$

Hodnota hrubej majetkovej sily obce za r.2014 dosiahla 3231€ pripadajúcich na jedného obyvateľa obce.

2. **Čistá majetková sila** vyjadruje hodnotu majetku obce na obyvateľa po odpočte záväzkov viažucich sa na jeho nadobudnutie. Vyjadrí sa zo vzťahu:

$$MSč = \frac{\text{Celková hodnota majetku obce} - \text{záväzky}}{\text{Počet obyvateľov obce}}$$

Hodnota čistej majetkovej sily obce za r.2014 dosiahla 2283€ pripadajúcich na jedného obyvateľa obce

3. **Reprodukčná schopnosť obce**, vyjadruje schopnosť obce zabezpečiť si prostriedky na reprodukciu majetku t.j. majetku slúžiaceho na trhové účely a zabezpečenie verejných služieb, ktoré sú z časti platené. Vyjadrí sa zo vzťahu:

$$RSo = \frac{\text{Kapitálové príjmy obce}}{\text{Celková hodnota majetku obce}} * 1000$$

Hodnota reprodukčnej schopnosti obce dosiahla za rok 2014 úroveň 127€.

Program hospodárskeho a sociálneho rozvoja obce Babindol



4. **Reprodukčná sila obce**, vyjadruje úroveň reprodukcie obecného majetku v určitom období. .
Vyjadri sa zo vzťahu:

$$RSi = \frac{\text{Kapitálové výdavky obce}}{\text{Celková hodnota majetku obce}} * 1000$$

Hodnota reprodukčnej sily obce dosiahla za rok 2014 úroveň 264e.

Hodnotenie obce z hľadiska finančných a majetkových indikátorov je dôležité i z hľadiska jej porovnávania voči priemeru SR. Hovoríme o tzv. benchmarkingu územných samospráv. Obec Babindol za r.2013 získala celkovú známku z hľadiska celkového finančného zdravia 3,5 zo 6 podľa INEKA.

Tab. č. 21 : Hodnotenie finančného zdravia obce podľa INEKA za r.2010 – 2013

Zložky finančného zdravia	Hodnota
Základná bilancia	0
Dlhová služba	0.3
Celkový dlh	6
Závazky aspoň 60 dní po splatnosti	6
Okamžitá likvidita	2.8

Zdroj: Ineko, <http://obce.sme.sk/profily/?ID=20> , 2015

Podrobnejšie členenie podľa INEKA je nasledovné:

1. **Základná bilancia obce** je počítaná ako (bežné príjmy + kapitálové príjmy - bežné výdavky - kapitálové výdavky) / (bežné príjmy + kapitálové príjmy). Ukazovateľ informuje, či samospráva hospodárila prebytkovo alebo deficitne z pohľadu bežného a kapitálového účtu ako celku. Vypovedá teda o tom, ako dokáže samospráva pokrývať svoje bežné výdavky (chod samosprávy) a kapitálové výdavky (zveľaďovanie majetku) zo svojich bežných príjmov (napr. daňové príjmy) a kapitálových príjmov (napr. predaj majetku).

Hodnota za r.2013 predstavuje -39,7% , priemer SR predstavuje 3%. Bilancia je negatívna, avšak to možno pripísať k rozvojovo-investičnej výstavbe prebiehajúcej v obci.

2. **Dlhová služba obce** je počítaná ako (výdavky na splácanie istiny + úrokové splátky) / (bežné príjmy za predchádzajúci rok). Ukazovateľ informuje o tom, aké vysoké výdavky má samospráva v súvislosti s obsluhou dlhu. Hodnota za r.2013 predstavuje 6,6% priemer za SR je na úrovni 6,5%.
3. **Celkový Dlh obce** je uvádzaný v pomere k bežným príjmom za predchádzajúci rok a podľa zákona by nemal presiahnuť úroveň 60 %. Hodnota za r.2013 sa blíži k 0% priemer za SR je na úrovni 25%.
4. **Výška záväzkov obce** aspoň 60 dní po splatnosti je počítaná ako (záväzky neuhradené 60 a viac dní po lehote splatnosti) / (bežné príjmy za predchádzajúci rok). Hodnota za r.2013 sa blíži k 0% priemer za SR je na úrovni 0,7%.
5. **Okamžitá likvidita obce** je počítaná ako (finančné účty) / (krátkodobé záväzky). Ukazovateľ vypovedá o tom, do akej miery dostupné prostriedky na finančných účtoch samospráv postačujú na splatenie krátkodobých záväzkov. Hodnota za r.2013 je 51,2% priemer za SR je na úrovni 141,7%.



Z hľadiska hodnotenia jednotlivých komponentov finančného zdravia obce podľa INEKO za r.2010 - 2013 sa obec nachádza celkovo mierne nad priemernou úrovňou. Určité nedostatky predstavuje deficit rozpočtu samosprávy a dlhová služba, čo vyplýva najmä z pokračujúcej rozvojovo-investičnej výstavby v obci. Čo sa týka udržateľnosti dlhu a okamžitej likvidity obce tá je v dobrej kondícii.

6.3. Externé vzťahy obce

V súčasnosti obec Babindol je členom *o.z. mikroregiónu Dolná Nitra*, ktorých hlavným predmetom činnosti je podporovať a presadzovať záujmy členov združenia v kontexte mikroregiónu.

SWOT analýza

SWOT analýza definuje vnútorné (silné a slabé stránky) a vonkajšie (príležitosti a ohrozenia) rozvojové faktory. Predstavuje kombináciu dvoch analýz, *S – W a O – T*. Na základe tejto analýzy možno presne definovať najvhodnejšie ciele, ktoré by zužitkovali najvýraznejšie predpoklady a pozitívne rozvojové impulzy a eliminovali problémy a prípadné riziká. Pomáha tiež identifikovať prioritné oblasti, ktoré budú predmetom rozvojovej stratégie.

Rozvojové faktory môžu mať pozitívny (silné stránky, príležitosti) resp. negatívny charakter (slabé stránky, ohrozenia). SWOT analýza vychádza z uskutočnenej socio-ekonomickej analýzy obce.

Program hospodárskeho a sociálneho rozvoja obce Babindol



SWOT analýza Babindol, časť: Samospráva, kultúrny a spoločenský život, externé vzťahy obce

Silné stránky	Slabé stránky
<ul style="list-style-type: none"> Členstvo obce v mikroregionálnom združení <i>o.z. mikroregiónu Dolná - Nitra</i> Inštitucionálne zastúpenie obce v orgánoch mikroregionálneho združenia Pozitívny vývoj kladného salda rozpočtového prebytku obce, tvorba rezerv Pozitívny vývoj fiškálnych indikátorov obce Podpora spoločenskej a záujmovej činnosti zo strany obce Pôsobnosť rôznych občianskych spolkov a záujmových združení na území obce Dobré podmienky pre organizované trávenie voľného času pre deti, mládež, dospelých a dôchodcov prostredníctvom činnosti záujmových združení 	<ul style="list-style-type: none"> Nevysporiadané vlastnícke a majetkové pomery medzi samosprávou a súkromným sektorom Nedostatok vlastných finančných zdrojov obce na riešenie všetkých rozvojových problémov Neukončená decentralizácia verejnej správy a neukončená fiškálna decentralizácia Nesúlady medzi prenesenými kompetenciami a pridelenými finančnými dotáciami na vykonávanie týchto kompetencií samosprávou Existujúca dlhová služba a s tým spojená dlhová záťaž obce
Príležitosti	Ohrozenia
<ul style="list-style-type: none"> Rozvoj externých vzťahov medzi obcou a ostatnými obcami združenými v mikroregióne <i>o.z. mikroregiónu Dolná Nitra</i> Možnosti rozvíjania projektov spolupráce medzi partnerskými obcami na kultúrnej, sociálno - ekonomickej a infraštruktúrnej báze Možnosť získavania nových kontaktov, ekonomických a pracovných príležitostí medzi podnikateľmi združenými v mikroregióne Využitie rozpočtových rezerv na podporu kultúrno-spoločenskej činnosti v obci a vlastné investičné projekty obce 	<ul style="list-style-type: none"> Riziko nespolupráce medzi jednotlivými členmi mikroregiónu, rozdielne názorové a hodnotové rozdiely Riziko spomalenia rozvoja obce v dôsledku nedostatku vlastných finančných prostriedkov a participácie na viacerých investične náročných projektoch Finančné a fiškálne riziko

Program hospodárskeho a sociálneho rozvoja obce Babindol



SWOT analýza Babindol časť: Ľudské zdroje, vzdelanie a kultúra

Silné stránky	Slabé stránky
<ul style="list-style-type: none"> • Rastúci trend celkového prírastku obyvateľov • Rastúca produkčná základňa obyvateľstva • Stabilizovaný podiel produktívnej zložky obyvateľstva • Prevažujúci podiel imigrujúceho obyvateľstva nad emigrujúcim podielom obyvateľstva • Prítomnosť základných zariadení vzdelávania v obci reprezentovaných MŠ • Prítomnosť zariadení občianskej vybavenosti na trávenie voľno časových aktivít a organizovanie kultúrnych a spoločenských podujatí v obci (ihrisko, knižnica) 	<ul style="list-style-type: none"> • Znižujúci sa podiel predproduktívnej zložky obyvateľstva v prospech nárastu poproduktívnej zložky obyvateľstva • Rastúci priemerný vek obyvateľstva a indexu starnutia • Klesajúci trend prirodzeného prírastku obce • Kolísavý trend kladného mechanického prírastku obyvateľstva • Nevyhovujúca vzdelanostná štruktúra obce • Vysoký podiel produktívneho obyvateľstva skôr s nižším stredným vzdelaním a nízky podiel obyvateľstva s úplným stredným a vysokoškolským vzdelaním • Prevládajúca monoštruktúrna základňa obyvateľov s vysokoškolským vzdelaním reprezentovaná najmä spoločensko-vednými odbormi • Nízky podiel vzdelanosti ľudských zdrojov vhodných na prácu v odvetviach vysokou pridanou hodnotou • Nevyhovujúci technický stav niektorých kultúrnych pamiatok v obci
Príležitosti	Ohrozenia
<ul style="list-style-type: none"> • Prebiehajúca bytová výstavba v obci • Obnova kultúrneho a pamäťového fondu na území obce • Podpora rozvoja kultúrneho kapitálu obce prostredníctvom nadväzovania a zintenzívňovania kultúrnych väzieb medzi jednotlivými združeniami na lokálnej, regionálnej a medziregionálnej úrovni 	<ul style="list-style-type: none"> • Vzájomná kumulácia určitých negatívnych trendov v demografickom vývoji obyvateľstva s možným negatívnym dopadom na budúci rozvoj obce • „Zamrznutý“ miestny trh práce a tvorba pracovných miest s nižšou pridanou hodnotou • Možnosť prehlbovania niektorých patologických javov v obci (dlhodobá nezamestnanosť, chudoba, kriminalita apod.) • Možnosť oslabenia kultúrneho kapitálu v obci z dôvodov nezáujmu mladej generácie, možného nedostatku financií a pod.

Program hospodárskeho a sociálneho rozvoja obce Babindol



SWOT Analýza Babindol časť: Hospodárstvo, podnikanie a trh práce

Silné stránky	Slabé stránky
<ul style="list-style-type: none"> • Príjemné vidiecke prostredie, blízka dostupnosť krajského mesta a iných stredne veľkých miest, relatívne nižšie ceny nehnuteľností a životné náklady • Relatívne diverzifikovaná hospodárska základňa obce zastúpená vo všetkých sektoroch NH • Prítomnosť špecializovaných služieb a high – tech služieb v odvetviach s vysokou pridanou hodnotou • Pôsobnosť subjektov FO v službách s vysokou pridanou hodnotou • Vysoký podiel ornej pôdy na celkovej výmere obce, dominantné zastúpenie agrosektora v ekonomickej štruktúre obce • Klesajúca miera nezamestnanosti 	<ul style="list-style-type: none"> • Nedostatočne rozvinutý miestny trh práce v zmysle nepružnosti ponuky a dopytu na trhu práce, malého počtu pracovných príležitostí a nízkej miery tvorby pracovných miest • Vysoký podiel pracujúcich, odchádzajúcich za prácou do susedných oblastí • Nedostatočne vybudované prostredie vhodné pre expanziu služieb s vysokou pridanou hodnotou • Nedostatok kvalifikovaných síl pre rozvoj služieb s vysokou pridanou hodnotou • Nerozvinutý trh podnikania PO
Príležitosti	Ohrozenia
<ul style="list-style-type: none"> • Rozvoj podnikateľských príležitostí s trendovým a konjunkturálnym vývojom ekonomiky (stavebná činnosť) • Pôsobenie služieb s vysokou pridanou hodnotou s možnosťou potenciálnej tvorby pracovných miest s dopadom na zvýšenie lokálnej zamestnanosti • Podpora obce pri stimulovaní rozvoja podnikateľského sektora, formou technickej pomoci, daňových úľav pri prenájme obecného majetku pre podnikateľské účely a pod. 	<ul style="list-style-type: none"> • Možnosť zhoršenia podnikateľských podmienok v obci z dôvodu vývoja hospodárskeho cyklu (stavebníctvo) • Možné zhoršenie finančnej sily obce z dôvodu poklesu prílevu financií z podielových daní zo ŠR a nutnosti splácania nákladov na obsluhu dlho • Riziko absolútneho poklesu zamestnanosti v lokálnom území či v rámci okresu vedúcemu k vyst'ahovávaniu produktívneho obyvateľstva

Program hospodárskeho a sociálneho rozvoja obce Babindol



SWOT analýza Babindol, časť: Technická a sociálna infraštruktúra

Silné stránky	Slabé stránky
<ul style="list-style-type: none"> Napojenie obyvateľov na verejný vodovod Napojenie obyvateľov na verejnú kanalizáciu a ČOV Vybudovaná plynofikácia v obci Prístup obce k hlavnému ťahu I/51 Dobré autobusové spojenie s okolitými obcami a mestom Úprava vodných tokov proti povodňam Elektrifikácia obce prostredníctvom dvoch trafostaníc Dostatočné pokrytie mobilnými sieťami Funkčná obecná materská škola Prítomná predajňa potravinárskeho tovaru Prítomné pohostinské odbytové stredisko Rozvíjajúca sa produkcia poľnohospodárskych produktov 	<ul style="list-style-type: none"> Najbližšia vlaková stanica je vzdialená 8 km od obce V obci nie sú dobudované chodníky pre peších Technický stav budovy materskej školy nie je vyhovujúci Absencia sekundárnych služieb v oblasti cestovného ruchu Absencia zariadení poskytujúcich sociálne služby v obci, sociálne služby sú v súčasnosti poskytované externým zariadením Nevyhovujúci technický stav budovy kultúrneho domu Nedostatočný technický stav futbalového ihriska a jeho okolia
Príležitosti	Ohrozenia
<ul style="list-style-type: none"> Zvýšenie bezpečnosti obyvateľov dobudovaním chýbajúcej infraštruktúry pre peších Zlepšenie poskytovania vzdelávania detí prostredníctvom rekonštrukcie budovy materskej školy Vhodný priestor pre rozvoj sociálnych služieb poskytovaných obcou Rekonštrukcia kultúrneho domu bude mať pozitívny dopad na kvalitu poskytovaných služieb a príjmy obce Rekonštrukcia futbalového ihriska môže znamenať zvýšenie návštevnosti obce počas futbalových zápasov, čo bude mať pozitívny vplyv na miestnych podnikateľov poskytujúcich potravinárske a pohostinské služby Vybudovanie multifunkčného detského ihriska pri futbalovom ihrisku sa pozitívne odrazí na kvalite života obyvateľov a bezpečnosti detí vo voľnom čase 	<ul style="list-style-type: none"> Nedobudovanie infraštruktúry pre peších znižuje bezpečnosť obyvateľov obce Technický stav budovy materskej školy môže znamenať znižovanie počtu detí čo negatívne vplyva na zvýšenie nákladov rodičov v súvislosti s hľadaním druhej alternatívy Nedostatočné pokrytie sociálnymi službami môže negatívne vplyvať jednak na kvalitu života seniorov a na druhej strane na ich finančný manažment Technický stav budovy kultúrneho domu môže negatívne vplyvať na bezpečnosť obyvateľov, a príjmy obce súvisiace s klesajúcim počtom akcií realizovaných v ňom Nevyhovujúci technický stav futbalového ihriska môže negatívne vplyvať na kultúrny a športový život v obci

Program hospodárskeho a sociálneho rozvoja obce Babindol



SWOT analýza Babindol, časť: Životné prostredie

Silné stránky	Slabé stránky
<ul style="list-style-type: none">• Plynofikácia obce pozitívne vplýva na zníženie emisií v ovzduší• Zlepšenie kvality vodných tokov v dôsledku vybudovania kanalizácie• Nízke riziko veternej erózie poľnohospodárskej pôdy	<ul style="list-style-type: none">• Mierne znečistené životné prostredie• Nadmerné hodnoty chemických prvkov v povrchových vodách• V obci sa nachádzajú rizikové oblasti pôd ohrozené vodnou eróziou
Príležitosti	Ohrozenia
<ul style="list-style-type: none">• Zlepšenie kvality životného prostredia prostredníctvom zvýšenia environmentálneho povedomia obyvateľov• Zavádzanie aktivít na zníženie rizík spôsobených vodnou eróziou• Zlepšenie stavu životného prostredia a nakladania s odpadmi prostredníctvom vybudovania zberného dvora a kompostárne	<ul style="list-style-type: none">• Nárast znečistenia životného prostredia v dôsledku priemyselných činností v okolí obce



7. Kľúčové disparity a hlavné faktory rozvoja

Obec Babindol sa nachádza v okrese Nitra v najbližšom susedstve obce sú okresy Nové Zámky a Levice. Všetky tieto okresy, s výnimkou okresu Levice, z hľadiska evidovanej miery nezamestnanosti a možnosti trhu práce patria v rámci NSK k tým progresívnejším (NZ – 10,85%; NR - 8,64% ; LV – 12,91% v r.2014). Na základe vykonanej sociálno-ekonomickej analýzy obce, problematika ďalšieho rozvoja obce je multidimenzionálna. Ako kľúčový problém obce sa ukazuje predovšetkým nerozvinutý miestny trh práce spojený z relatívne úzkou pracovnou špecializáciou, len v niekoľkých odvetviach národného hospodárstva. Ďalšími slabunami miestneho trhu práce je vysoký podiel odchádzajúcich za prácou do mesta alebo susedných obcí a absencia pracovných miest s vysokou pridanou hodnotou. Je to zapríčinené i relatívne nižšou úrovňou vzdelania obyvateľstva a prevládajúcim spoločenským zameraním vysokoškolsky vzdelaného obyvateľstva. V súčasnosti však pripravované investičné projekty zamerané na rozvoj podnikanie však túto situáciu môžu zmeniť.

K určitým nedostatkom možno taktiež zahrnúť nevyhovujúci technický stav niektorých zariadení sociálnej infraštruktúry a nedobudované chodníky pre peších. Negatívny demografický vývoj, spojený s poklesom pôrodnosti a nárastu podielu poproduktívneho obyvateľstva je v súlade so všeobecným trendom vývoja slovenskej spoločnosti a výhodná geografická poloha obce voči krajskému mestu pomáha tento negatívny trend zmiernovať.

Z hľadiska zabezpečovania pomoci a starostlivosti pre seniorov je nedostatkom určitý deficit sociálnych služieb. Chýba taktiež nejaké zariadenie pre dôchodcov, imobilných či inak postihnutých pacientov. Sociálna starostlivosť je vykonávaná externým spôsobom a odkázaný klienti sú umiestňovaní mimo územia obce.

Z hľadiska situácie v oblasti životného prostredia, obec je charakterizovaná ako sídlo s mierne narušeným životným prostredím. V obci existuje fungujúca infraštruktúra odpadového hospodárstva a plánom obce je jej ďalší rozvoj do budúcnosti.

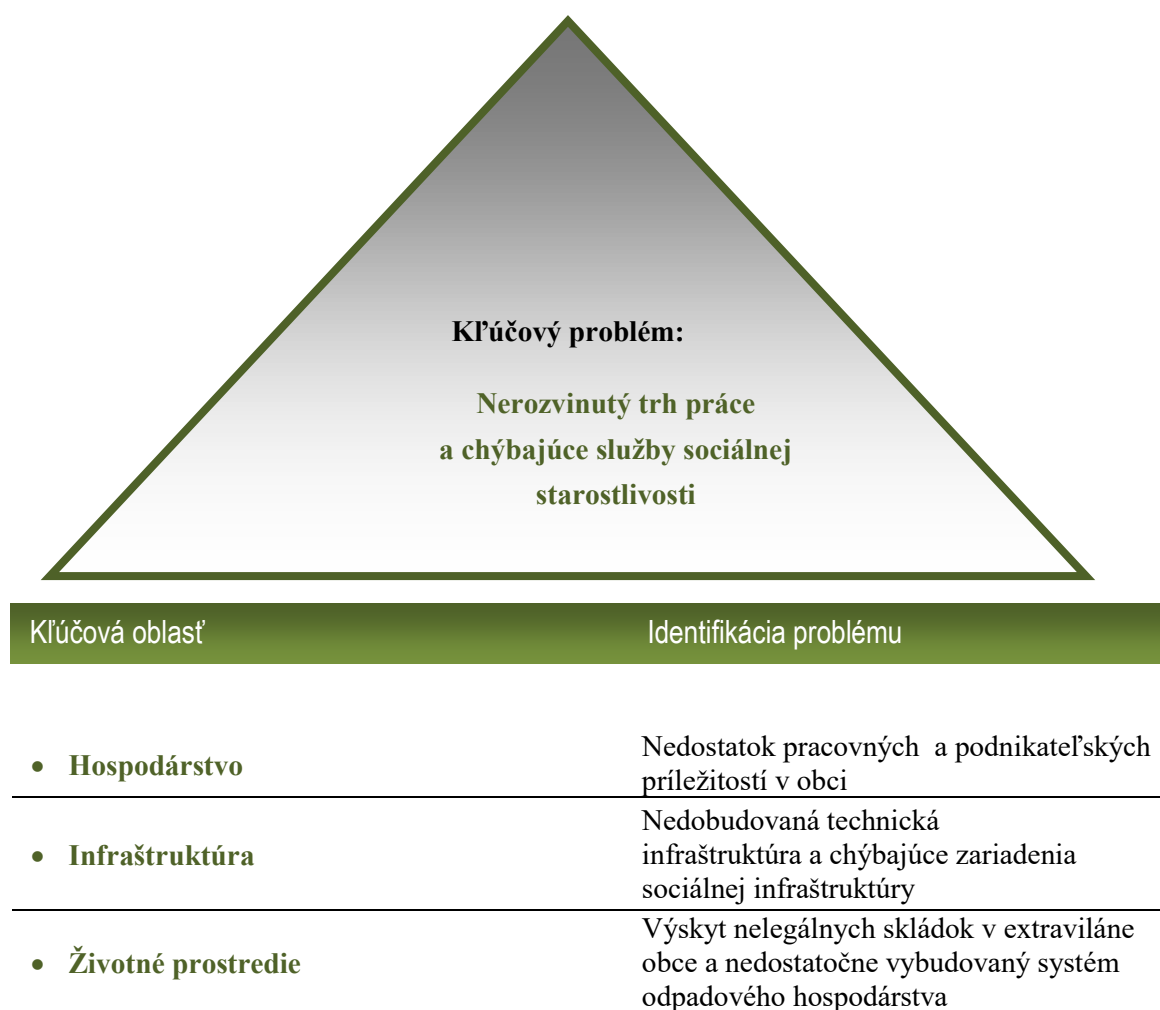
V novom programovom období 2014 – 2020 došlo pomerne k značnému presunu finančných prostriedkov v rámci spoločnej poľnohospodárskej politiky pod rozpočtovú kapitolu rozvoja vidieka. Veľký objem finančných problémov bolo vyčlenených pre konvergujúce regióny, ktoré majú najmä vidiecky charakter. Obce majú možnosť odstraňovať vlastné bariéry územného rozvoja a stimulovať vlastný regionálny rozvoj prostredníctvom rôznych investičných i neinvestičných projektov. Vysoká pridaná hodnota môže spočívať v projektoch budovania infraštruktúry a rozvoja spolupráce. Obec by mala v rámci svojej vlastnej exekutívy vytvoriť orgán, ktorý by sa týmito budúcimi výzvami dokázal kompetentne zaoberať.



8. Analýza problémov

Určenie hlavných problémov a spoločné hľadanie ich príčin ako aj ich dôsledkov je základným nástrojom v procese tvorby strategických cieľov programu rozvoja. Správna identifikácia kľúčových problémov zabezpečí čo najväčšiu adresnosť tohto dokumentu. Vstupným nástrojom v procese identifikácie problémov v obci Babindol je podrobná SWOT analýza vychádzajúca s komplexnej sociálno-ekonomickej analýzy obce, popisujúca silné a slabé stránky, príležitosti a ohrozenia jednotlivých oblastí rozvoja. Pri skúmaní príčin a dôsledkov hlavných rozvojových disparít je potrebné nájsť ich väzby a spoločnú prepojenosť, resp. vzájomnú podmienenosť. Takto identifikované vzťahy vytvárajú tzv. strom problémov, ktorý predstavuje grafické vyjadrenie väzieb medzi hlavnými problémami, ich príčinami a dôsledkami. Zároveň tak poskytuje ucelený obraz o identifikovaných problémoch a napomáha k správne naplánovaniu stratégie programu.

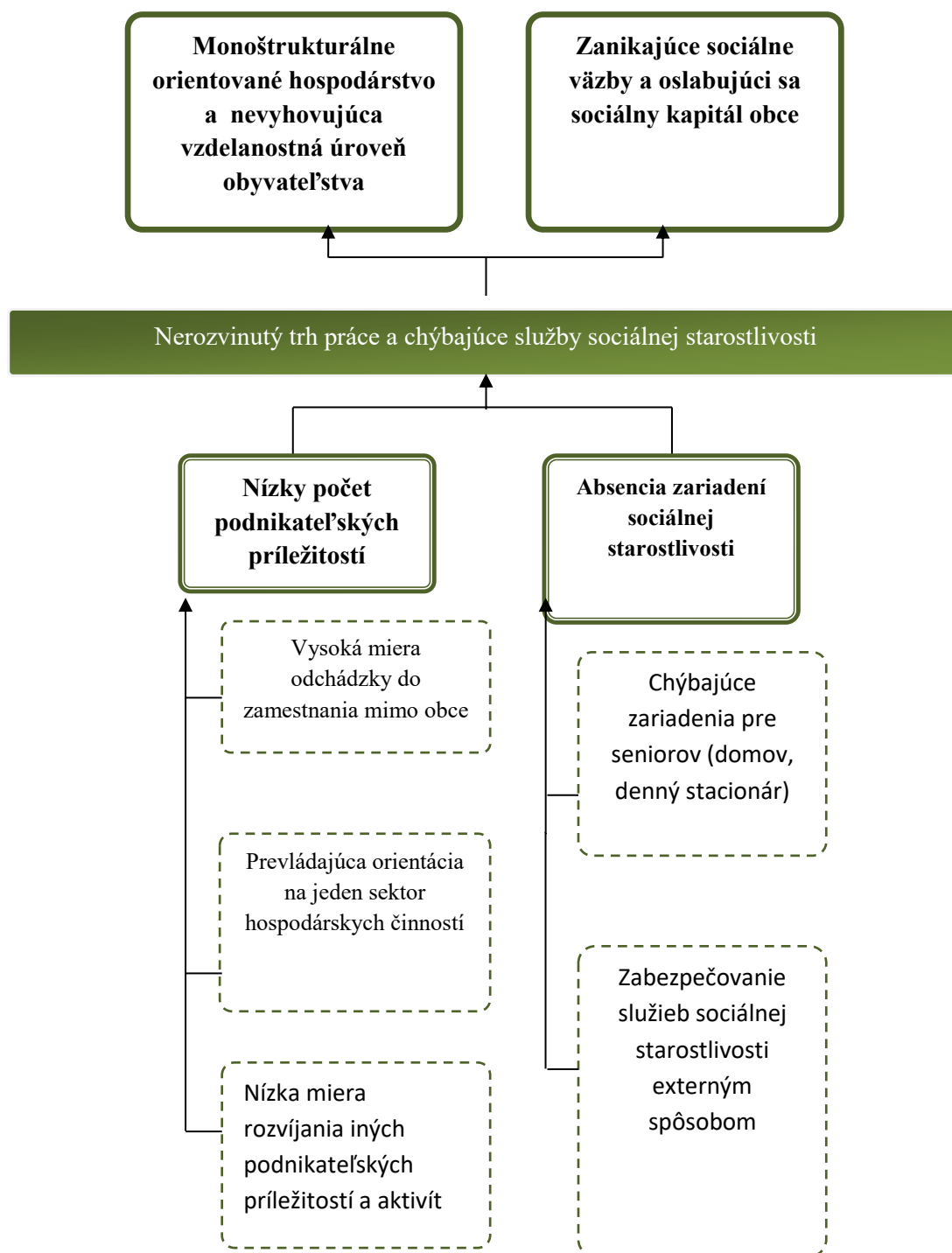
Identifikácia problémov vplyvujúcich na rozvoj územia vychádza zo socioekonomickej analýzy obce. V rámci problémovej analýzy boli vytvorené tri základné skupiny problémov v nasledovných oblastiach:





Identifikovaný kľúčový problém:

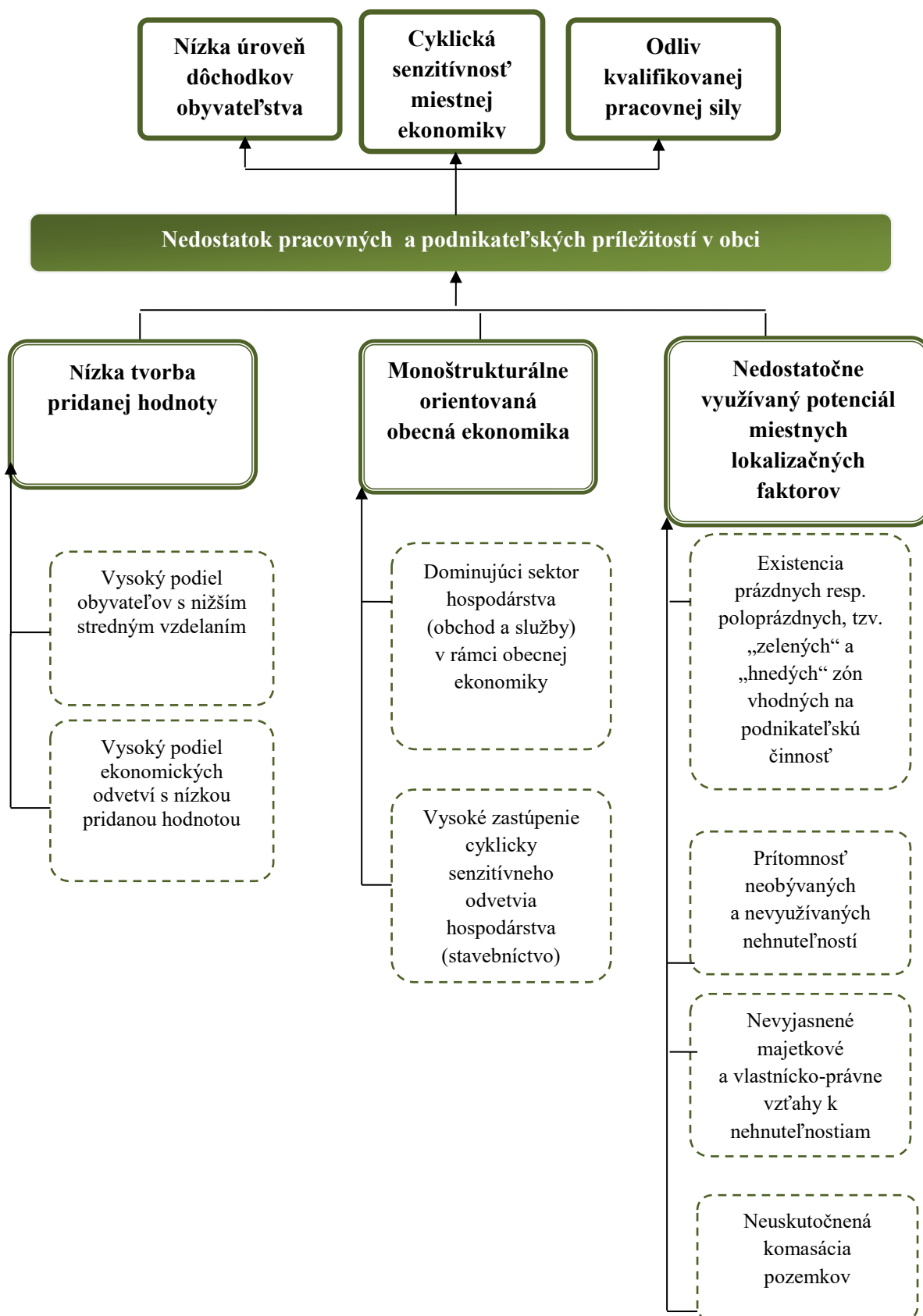
Nerozvinutý trh práce a chýbajúce služby sociálnej starostlivosti





Strom problémov pre kľúčovú oblasť I: Hospodárstvo

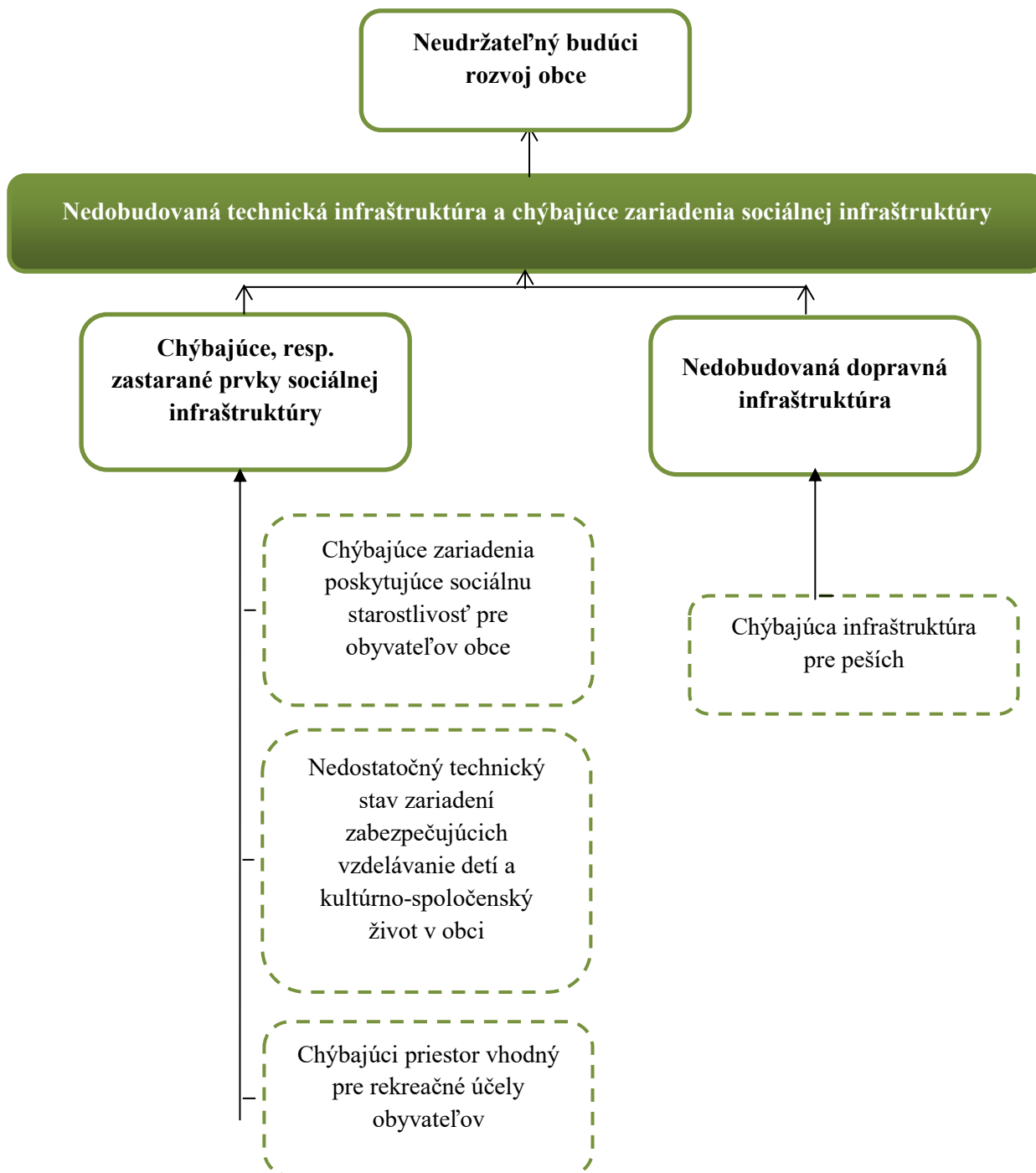
Identifikovaný problém: Nedostatok pracovných a podnikateľských príležitostí v obci





Strom problémov pre kľúčovú oblasť II : Technická a sociálna infraštruktúra

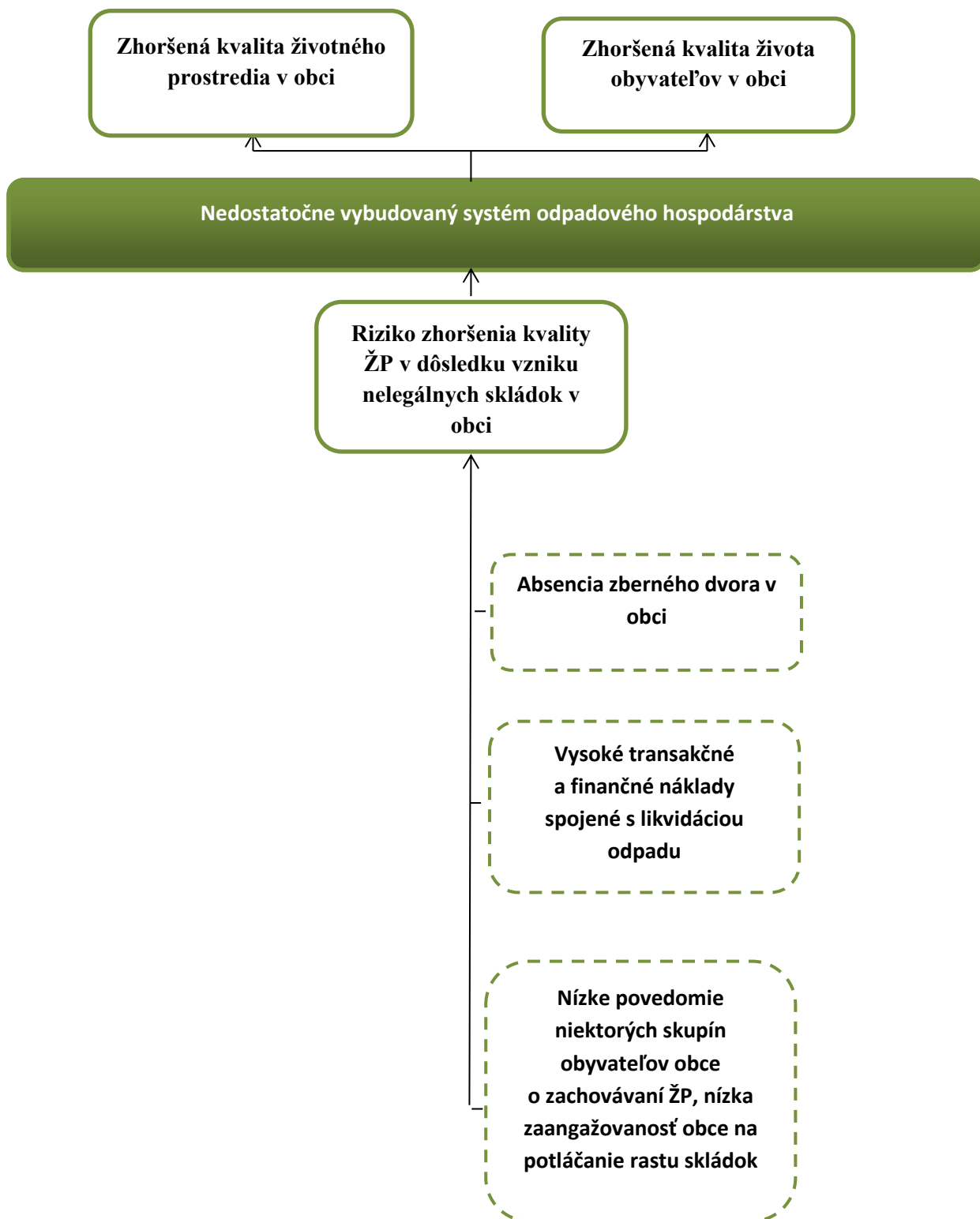
Identifikovaný problém: Nedobudovaná technická infraštruktúra a chýbajúce zariadenia sociálnej infraštruktúry





Strom problémov pre kľúčovú oblasť III : Životné prostredia

Identifikovaný problém: Výskyt nelegálnych skládok v extraviláne obce a zhoršená kvalita života v obci spôsobená povodňami





9. Rozvojová stratégia

Rozvojová vízia obce Babindol

Obec Babindol chce byť atraktívnou obcou, v ktorej obyvatelia budú žiť v upravenom a čistom prostredí s komplexne vybudovanou technickou a sociálnou infraštruktúrou a zachovanou duchovno – kultúrnou identitou. Bude vytvárať vhodné podmienky pre rozvoj podnikateľského prostredia s dôrazom na diverzifikáciu výrobných a nevýrobných odvetví využívajúcich potenciál územia a rešpektujúcich princípy udržateľného rozvoja, ochrany prírody a krajiny. Svojim občanom bude poskytovať dostatok pracovných príležitostí, možností bývania a sebarealizácie ako aj kultúrneho a športového využitia.

9.1. Identifikácia cieľov a popis rozvojovej stratégie

V nadväznosti na prijatú víziu obce Babindol bol stanovený globálny cieľ stratégie a naň nadväzujúci súbor strategických a špecifických cieľov, ktoré sú členené do základných časových období. Jednotlivé obdobia odrážajú predpokladanú dĺžku a náročnosť dosiahnutia stanoveného cieľa. Ciele ďalej vstupujú do procesov tvorby samotnej stratégie programu, pozostávajúcej z priorit, špecifických cieľov a opatrení, ktorých realizácia smeruje k napĺňaniu definovaných cieľov.

Globálny cieľ

Zvýšenie hospodárskej aktivity na území obce, prostredníctvom zvýšenia miestnej zamestnanosti a tvorby podnikateľských príležitostí, dobudovanie chýbajúcej technickej infraštruktúry a zabezpečenie služieb sociálnej starostlivosti pre seniorov

Navrhnutý globálny cieľ programu predpokladá jeho naplnenie do konca r.2022, výsledkom jeho naplnenia chce obec dosiahnuť:

- zvýšenie dôchodkov obyvateľov obce meraných prostredníctvom HDP/obyv. v PKS
- zvýšenie miery zamestnanosti na trhu práce v obci a zníženie miery nezamestnanosti
- zabezpečenie fungovania miestnych sociálnych služieb

Strategické ciele

Strategické ciele nadväzujú na kľúčové problémy rozvoja identifikované v problémovej analýze programu v troch oblastiach sociálno-ekonomického a spoločenského života obce. Ich napĺňanie povedie k postupnému odstraňovaniu týchto problémov a vytvorí tak podmienky pre vyvážený ekonomický a kultúrny rozvoj obce.

Program hospodárskeho a sociálneho rozvoja obce Babindol



Strategické ciele

Strategické ciele nadväzujú na kľúčové problémy rozvoja identifikované v problémovej analýze programu v troch oblastiach sociálno-ekonomického a spoločenského života obce. Ich napĺňanie povedie k postupnému odstraňovaniu týchto problémov a vytvorí tak podmienky pre vyvážený ekonomický a kultúrny rozvoj obce.

Definovanie strategických cieľov PHSR vo väzbe na kľúčové oblasti

Priorita	Strategický cieľ
I. Hospodárstvo	Dlhodobý udržateľný ekonomický rozvoj založený na diverzifikovanej štruktúre výrobných a nevýrobných odvetví využívajúcich endogénne zdroje územia s vyšším podielom odvetví s vysokou pridanou hodnotou
II. Infraštruktúra	Nedobudovaná technická infraštruktúra a chýbajúce zariadenia sociálnej infraštruktúry
III. Životné prostredie	Výskyt nelegálnych skládok v extraviláne obce a nedostatočne vybudovaný systém odpadového hospodárstva

V nadväznosti na prijaté strategické ciele definované v 3 okruhoch priorít programu bol vytvorený prierezový cieľ, implementácia ktorých by mala napomôcť napĺňaniu strategických cieľov programu.

Prierezový cieľ	Identifikácia cieľa
<ul style="list-style-type: none">Zaangažovanosť samosprávy k napomáhaniu realizácie vyššie uvedených cieľov	Samospráva v rámci svojich kompetencií a finančných možností inštitucionálne zakotví napĺňanie jednotlivých politík prostredníctvom vytvorenia komisie územného rozvoja

Strategické ciele možno napĺňať prostredníctvom čiastkových alebo špecifických cieľov, ktoré konštituujú strategický cieľ ako celok. Intervenciou špecifických cieľov možno napĺňať jednotlivé oblasti strategického cieľa. Ďalej ku každému špecifickému cieľu sa vzťahuje príslušné opatrenie, ktorým sa sleduje napĺňanie špecifického cieľa, čo predstavuje celkovú logiku intervencie programového dokumentu.

Na zabezpečenie celkovej synergie všetkých zvolených cieľov (strategických cieľov v rámci prioritných oblastí, špecifických cieľov a opatrení) je zvolený aj prierezový cieľ, ktorý by mal

Program hospodárskeho a sociálneho rozvoja obce Babindol



vstupovať do všetkých prioritných oblastí zároveň. Prierezový cieľ predstavuje možnosti a nástroje samosprávy, ktorými môže priamo ovplyvňovať územný rozvoj obce.

Program hospodárskeho a sociálneho rozvoja obce Babindol



<p>PRIEREZOVÝ CIEĽ: ZAANGAŽOVANOSŤ SAMOSPRÁVY</p>	<p>ŠPECIFICKÝ CIEĽ</p>	<p><i>1. Vytvorenie komisie pre územný rozvoj obce</i></p>	<p>OPATRENIA</p>	<p>1.1 Vytýčovanie a formulácia politík pre identifikované prioritné cieľové oblasti územného rozvoja obce</p> <p>1.2 Zastupovanie obce v otázkach externých vzťahov k iným obciam a k mikroregionálnemu združeniu Dolná Nitra</p> <p>1.3 Zastupovanie obce v oblasti „public relation“ a v otázkach riešení vnútorných problémov obce a mobilizácii občanov a spolkov pri riešení týchto problémov</p> <p>1.4 Zabezpečenie technickej a asistenčnej podpory činnosti komisie</p>
--	-------------------------------	--	-------------------------	---

Program hospodárskeho a sociálneho rozvoja obce Babindol



<p>PRIORITA I.: HOSPODÁRSTVO</p>	<p>ŠPECIFICKÉ CIELE</p>	<p><i>1. Vysporiadanie vlastníckych vzťahov smerom k určitým nehnutelnostiam schopným prinášať zisk alebo úžitok</i></p>	<p>OPATRENIA</p>	<p>1.1 Identifikácia nehnuteľností (pozemky, budovy) potenciálne využiteľných pre budúci rozvoj obce</p> <p>1.2 Uskutočnenie komasácie vybraných pozemkov pre účely identifikácie vlastníkov so záujmom využitia pre budúci rozvoj obce</p> <p>1.3 Transformácia nehnuteľností pre účely rozvoja obce</p>
		<p><i>2. Rozvoj hospodárskych činností založených na lokalizačných faktoroch územia</i></p>		<p>2.1 Využívanie lokalizačných faktorov územia smerom k rozvoju podnikania v obci</p>

Program hospodárskeho a sociálneho rozvoja obce Babindol



PRIORITA II.: TECHNICKÁ A SOCIÁLNA INFRAŠTRUKTÚRA	ŠPECIFICKÉ CIELE	1. Renovácia dopravnej infraštruktúry	OPATRENIA	1.1 Dobudovanie chýbajúcej infraštruktúry pre peších
		2. Renovácia zariadení sociálnej infraštruktúry		2.1 Rekonštrukcia budovy materskej školy a kultúrneho domu 2.2 Vybudovanie detského športoviska telocvičnou MŠ

PRIORITA III.: ŽIVOTNÉ PROSTREDIE	ŠPECIFICKÉ CIELE	1. Sprevádzk ovanie rozšírenej infraštruktúr y odpadového hospodárstva v obci a boj proti nelegálnym skládkam	OPATRENIA	1.1 Vybudovanie a sprevádzkova nie zberného dvora na stavebný a komunálny odpad 1.2 Výstavba suchej kompostárne 1.3 Zavádzanie nových aktivít zameraných na prevenciu a boj proti rozširovaniu nelegálnych skládok
--	-------------------------	--	------------------	---



10. AKČNÝ PLÁN REGIONÁLNEHO ROZVOJA OBCE

V prvom rade je nutné pripomenúť, že daný obsah programového dokumentu PHSR obce Babindol nie je vyčerpávajúci. Komplexnú a mnohotvárnú realitu je ťažké exaktne postihnúť, čo je dané zložitou a stochastickou realitou. Avšak programový dokument by mal rámcovo zahŕňať kľúčové problémy a k nim nastavené ciele, realizovaním ktorých by sa mal dosiahnuť širší rozvoj obce v súčasnom programovom období r.2014 – 2020.

Realizácia všetkých cieľov, opatrení a aktivít pri napĺňaní jednotlivých častí stratégie si bude vyžadovať vysokú zaangažovanosť samosprávy obce Babindol z hľadiska jej ľudských, materiálnych a najmä aj finančných zdrojov.

Z hľadiska ľudských zdrojov sa navrhuje celkové riadenie stratégie previesť do kompetencií členov komisie regionálneho (územného) rozvoja obce, ktorá by podliehala kľúčovým orgánom obce – starostovi a obecnému zastupiteľstvu. Zastúpenie jednotlivých členov komisie si vyžaduje vysokú kvalifikovanú odbornosť a skúsenosti z praxe v daných predmetných činnostiach.

Z pohľadu finančných zdrojov, obec sa musí opierať o svoj obecný rozpočet a o jeho návrhu rozdelenia finančných prostriedkov do jednotlivých rozpočtových kapitol v budúcich obdobiach. Obec pri plánovaní výdavkov, vrátane výdavkov na svoj územný rozvoj musí zohľadňovať svoju východiskovú situáciu najmä v zmysle plánovaných investičných projektov a nákladov dlhovej služby obce.

Vhodným nástrojom pomoci pri realizovaní predmetných cieľov je aj zvýšenie záujmu obce o možnosti čerpania zdrojov zo ŠF EÚ v novom programovom období, buď na individuálnej báze alebo v rámci zoskupenia mikroregiónu **Dolná Nitra**. Na vypracovanie projektu, môže obec využiť i služby regionálnej rozvojovej agentúry.

V súčasnosti PHSR obce Babindol nezahrňuje indikatívne rozdelenie finančných prostriedkov na jednotlivé ciele rozvoja obce. Zainteresovanosť obce do jednotlivých cieľov stratégie závisí od objektívneho posúdenia nákladov a prínosov, vrátane optimality navrhovaného riešenia zo strany čelných predstaviteľov obce.

10.1 Implementačný rámec špecifických cieľov a opatrení

Prierezový cieľ: Zaangažovanosť samosprávy

Špecifické ciele a opatrenia

Špecifický cieľ 1: Vytvorenie komisie pre územný rozvoj obce

V súčasnosti obec ako fungujúca samosprávna entita pozostáva z určitej hierarchie orgánov a subjektov, ktorý má presne vymedzenú náplň práce a kompetencie. Preto úlohy spojené s plánovaním rozvoja obce a regionálneho rozvoja širšieho územia obce je len veľmi ťažko delegovať na existujúce subjekty. Otázka plánovania, manažmentu, implementovania, monitorovania, hodnotenia a kontroly si taktiež vyžaduje veľa času a zodpovednosti. Vytvorenie **Komisie územného (regionálneho) rozvoja** zloženej z odborníkov a občiansky zaangažovaných obyvateľov by mohlo napomáhať plánovaniu budúceho rozvoja obce. Činnosť komisie pre jej členov by nemohla byť ich

Program hospodárskeho a sociálneho rozvoja obce Babindol



hlavnou ekonomickou činnosťou, avšak organizovanie činnosti komisie by si vyžadovalo trvalé miesto schopného manažéra aj kvôli zapojeniu obce v mikroregióne Dolná Nitra.

Očakávaný dopad Špecifického cieľa 1:

Komisia územného (regionálneho) rozvoja obce by zabezpečovala všetky úlohy spojené s plánovaním všestranného rozvoja obce, navrhovaním riešenia pre hlavné problémy obce a riadenie externých vzťahov obce s partnermi. Pôsobila by a zodpovedala sa ako jeden z kľúčových poradných orgánov starostovi obce a obecnému zastupiteľstvu.

Je dôležité presne oddeliť náplň práce Komisie od náplní práce už existujúcich orgánov, aby sa Komisia mohla sústrediť len na svoju problematiku v čom by spočívala jej pridaná hodnota

Opatrenie 1.1: Vytýčovanie a formulácia politík pre identifikované prioritné cieľové oblasti územného rozvoja obce

Popis opatrenia:

Komisia pre rozvoj obce by v náplni svojej práce formulovala politiky, ktoré by prispievali k riešeniu kľúčových problémov a viedli by k budúcemu rozvoju obce. Politiky by sa zakladali na súčasných prioritných oblastiach územného rozvoja obce

Rámcové aktivity realizujúce opatrenie:

- Návrh zloženia členov Komisie, vytvorenie štatútu a orgánov komisie
- Vymedzenie kompetencií Komisie
- Vymedzenie kľúčových oblastí pre pôsobenie Komisie
- Uvedenie Komisie do praxe

Cieľové skupiny:

- Obyvatelia obce

Spolupracujúce a implementujúce subjekty:

- Obec
- Občianske združenia
- Podnikatelia

Predpokladaná doba trvania: krátke obdobie (1 – 3 roky)

Indikátor výsledku:

- Hodnotiace správy o činnosti Komisie za príslušné obdobie (rok)
- Uzavreté a zrealizované politiky a opatrenia v rámci politík (počet)

Program hospodárskeho a sociálneho rozvoja obce Babindol



Opatrenie 1.2: Zastupovanie obce v otázkach externých vzťahov k iným obciam a k mikroregionálnemu združeniu Dolná Nitra

Popis opatrenia:

V súvislosti so zapojením sa obce do vzniku MASky v rámci mikroregiónu Dolná Nitra pre obec vyplývajú i nové povinnosti v zmysle koordinácie jednotlivých aktivít, ktoré by prispievali k rozvoju územia ako celku. V otázke riadenia externých vzťahov obce, komunikácie a odborného zapájania sa obce do činnosti MASky by Komisia mohla byť zvlášť nápomocná, ak by táto agenda spadala do jej kompetencie. Na druhej strane by Komisia mohla odborným spôsobom informovať predstaviteľov obce o aktivitách v rámci MASky.

Rámcové aktivity realizujúce opatrenie:

- Prítomnosť predstaviteľov Komisie ako prísediach na kľúčových rokovaníach predstaviteľov MASky
- Zastupovanie obce v odbornej rovine na rokovaníach s inými orgánmi MASky resp. s pracovnými skupinami v rámci MASky
- Informovanie a poradenská činnosť predstaviteľov obce zo strany Komisie ohľadom budúcich aktivít v MASke

Cieľové skupiny:

- Obec
- Predstavitelia obce
- Obyvatelia obce

Spolupracujúce a implementujúce subjekty:

- Obec
- Občianske združenia
- Podnikatelia

Predpokladaná doba trvania: krátke obdobie (1 – 3 roky)

Indikátor výsledku:

- Hodnotiace správy Komisie o činnosti MASky za príslušné obdobie (rok)
- Stanoviská Komisie k navrhovaným opatreniam a aktivitám v rámci MASky

Opatrenie 1.3: Zastupovanie obce v oblasti „public relation“ a v otázkach riešení vnútorných problémov obce a mobilizácii občanov a spolkov pri riešení týchto problémov

V rámci pôsobenia obce ako inštitúcie vo vzťahu k občanom a obyvateľom obce je dôležitá spätná väzba obyvateľov smerom ku krokom samosprávy. Taktiež je dôležité zvyšovať povedomie občanov o dianí v obci a dokonca zapájať občanov prostredníctvom občianskych združení do riadenia obce. Komisia v rámci svojej náplni práce by mohla zodpovedať aj za riadenie „public relation“ v obci.

Program hospodárskeho a sociálneho rozvoja obce Babindol



Rámcové aktivity realizujúce opatrenie:

- Komunikácia predstavitel'a komisie zodpovedajúceho za PR s občanmi, občianskymi združeniami o dianí v obci a mikroregióne
- Používanie nástrojov masmediálnej komunikácie v komunikácii s verejnosťou
- Pravidelné stretávanie sa Komisie s občanmi pri riešení určitých problémov, ohrozujúcimi budúci rozvoj obce, stretávanie sa pri tvorbe spoločenských podujatí a pod.

Cieľové skupiny:

- Obec
- Predstavitelia obce
- Obyvatelia obce

Spolupracujúce a implementujúce subjekty:

- Obec
- Občianske združenia
- Obyvatelia

Predpokladaná doba trvania: krátke obdobie (1 – 3 roky)

Indikátor výsledku:

- Hodnotiace správy Komisie za oblasť PR za príslušné obdobie (rok)
- Správy Komisie zo stretnutí s predstaviteľmi občianskych združení a pod.

Opatrenie 1.4: Zabezpečenie technickej a asistenčnej podpory činnosti komisie

Pre riadny výkon činnosti Komisie je nevyhnutná administratívna činnosť spojená s riadením realizácie rozvojových projektov, komunikácie s partnermi a atp. Vhodným riešením by mohlo byť zainteresovanie ľudských zdrojov so záujmom o danú problematiku. Možnosťou je i využitie sociálnych programov ÚPSVaR v rámci aktívnych opatrení trhu práce (presnejšie zákon č.5/2004 Z.z. o službách zamestnanosti v znení neskorších predpisov, § 54. Ide konkrétne o 2 možnosti – absolventská prax a príspevok na podporu na podporu vytvárania pre mladých nezamestnaných do 29 rokov. Obec by bola ušetrená od priamych nákladov.

Rámcové aktivity realizujúce opatrenie:

- Vyhľadanie potenciálnych absolventov cez úrad práce alebo z externých subjektov (univerzita)
- Uzavretie zmluvy o absolventskej praxi medzi absolventom resp. žiadosť o príspevok na zamestnanie pre mladých nezamestnaných do 29 rokov, obcou a úradom práce
- Realizácia hore uvedených aktivít

Cieľové skupiny:

- Obec

Program hospodárskeho a sociálneho rozvoja obce Babindol



Spolupracujúce a implementujúce subjekty:

- Obec
- Štátna správa

Predpokladaná doba trvania: krátke obdobie (1 – 3 roky)

Indikátor výsledku:

- Zmluva o absolventskej praxi
- Počet absolventov a mladých nezamestnaných zúčastnených na praxi za sledované obdobie

Priorita I: Hospodárstvo

Špecifické ciele a opatrenia

Špecifický cieľ 1: *Vysporiadanie vlastníckych vzťahov smerom k určitým nehnuteľnostiam schopným prinášať zisk alebo úžitok*

Vysporiadané vlastnícke vzťahy sú základom pre efektívne riadenie a nakladanie s materiálnymi a technickými zdrojmi obce v zmysle jej ďalšieho rozvoja.

Očakávaný dopad Špecifického cieľa 1:

Vysporiadané vlastnícke vzťahy smerom k vybraným nehnuteľnostiam v strednodobom období zabezpečí ich riadne využívanie obcou pre verejné účely a zároveň pre účely rozvoja obce.

Opatrenie: 1.1 Identifikácia nehnuteľností (pozemky, budovy) potenciálne využiteľných pre budúci rozvoj obce

Popis opatrenia:

Nehnuteľnosti vždy predstavovali aktívum, ktorý bol trvalým uchovávateľom hodnoty. Hodnota takýchto aktív v čase kolíše, avšak možno ju zvýšiť zainvestovaním do nehnuteľností (infraštruktúra, renovácia fyzického kapitálu). Zo štatistického výberového skúmania vyplynulo, že v obci by sa malo nachádzať viacero nehnuteľností aktuálne neobývaných resp. nevyužívaných, ktoré možno potenciálne využiť pre budúci územný rozvoj obce. Potenciálne nehnuteľnosti môže obec využiť jednak pre vlastnú potrebu (aktívna časť majetkovej bilancie) alebo ich môže ponúknuť na účely podnikania či bývania. Finálnym výstupom opatrenia by mala byť on –line cenová mapa nehnuteľností, obsahujúce vhodné nehnuteľností (pozemky, stavby) vhodné na predaj, prenájom, zámenu. Od opatrenia sa očakáva možný rozvoj miestneho trhu nehnuteľností, likvidácia fyzických bremien a potenciálny rozvoj obce v zmysle rozvoja podnikania a bývania.

Rámcové aktivity realizujúce opatrenie:

- Poverenie zodpovedných členov komisie za elaboráciu projektu cenovej mapy nehnuteľností a stanovenie postupnosti krokov na vypracovanie cenovej mapy (určenie kompetencií, vytvorenie rozpočtovej kapitoly, plán činností, harmonogram práce, monitoring, kontrola)

Program hospodárskeho a sociálneho rozvoja obce Babindol



- Identifikácia potenciálnych nehnuteľností (pozemky, stavby) vhodných na územný rozvoj obce
- Vytvorenie on-line cenovej mapy nehnuteľností obce Babindol, jej sprístupnenie na obecnom webovom portáli ako aj na regionálnych portáloch nehnuteľností v SR

Cieľové skupiny:

- Obyvatelia obce a obyvatelia širšieho regiónu, podnikatelia

Spolupracujúce a implementujúce subjekty:

- Samospráva a orgány samosprávy
- Podnikatelia
- Externé subjekty

Zdroje financovania:

- Rozpočtové prostriedky obce

Predpokladaná doba trvania: stredné obdobie (4 – 6 roky)

Indikátor výsledku: Prevádzka portálu cenovej mapy, počet prihlásených užívateľov za časové obdobie (rok, štvrťrok, ap.)

Opatrenie 1.2 Uskutočnenie komasácie vybraných pozemkov pre účely identifikácie vlastníkov so záujmom využitia pre budúci rozvoj obce

Popis opatrenia:

Pozemkové úpravy sú v súčasnosti kľúčovým nástrojom k realizovaniu širšieho územného rozvoja každej obce. Obec Babindol z hľadiska svojej geografickej polohy, ako aj vďaka priaznivým demografickým trendom má vhodné predpoklady na realizovanie územného rozvoja. Častou prekážkou na dosiahnutie tohto cieľa sú nevysporiadané a nevyjasnené majetkovo-právne vzťahy voči nehnuteľnostiam predovšetkým vo vzťahu k pozemkom. Navyše pôdny fond sa vyznačuje vysokou rozdrobenosťou z hľadiska počtu vlastníkov. Katastrálne územie obce sa taktiež vyznačuje rozdrobenosťou pôdneho fondu. Z hľadiska plánovania budúceho rozvoja obce sa navrhuje započatie procesu komasácie – pozemkových úprav tých pozemkov, ktoré majú byť predmetom územného rozvoja obce v budúcnosti. Predpokladom komasácie je uskutočnený ROEP (register obnovennej evidencie pozemkov), ktorý by mal identifikovať zistených i nezistených vlastníkov.

Rámcové aktivity realizujúce opatrenie:

- Vymedzenie pozemkových parciel, ktoré by mali byť predmetom pozemkových úprav (možnosť rozplánovania procesu na niekoľko fáz)
- Zainteresovanie verejnosti, kampaň na zistenie vlastníkov mimo územia obce
- Procesné úkony na strane samosprávy (zmeny v ÚP, vytyčovanie nových hraníc pozemkov atp.)
- Vstup do konania so štátnou správou (OPÚ Nitra)
- Rokovania s vlastníkmi, hľadanie prijateľných riešení, uskutočnenie pozemkových úprav

Program hospodárskeho a sociálneho rozvoja obce Babindol



Cieľové skupiny:

- Obyvatelia obce a obyvatelia širšieho regiónu, podnikatelia

Spolupracujúce a implementujúce subjekty:

- Samospráva a orgány samosprávy

Zdroje financovania:

- Rozpočet obce

Predpokladaná doba trvania: dlhé obdobie (7 – 10 rokov)

Indikátor výsledku:

Zníženie rozdrobenosti pozemkového vlastníctva na úrovni (na báze jednoduchých prepočtov):

- Zníženie počtu parciel
- Zníženie počtu vlastníckych vzťahov
- Zníženie počtu spoluvlastníkov na parcelu
- Zníženie počtu parciel na jedného vlastníka

Opatrenie 1.3: Transformácia nehnuteľností pre účely rozvoja obce

Popis opatrenia:

V obci sa nachádzajú určité nehnuteľnosti (stavebné objekty) u ktorých sa uvažuje o zmene funkčného využívania. Objektom záujmu je predovšetkým budova súčasnej MŠ vrátane pozemku. V obci existuje iniciatíva za presťahovanie objektu MŠ do iného objektu a transformácia súčasného objektu na polyfunkčný objekt s možnou lokalizáciou podnikateľský prevádzok alebo služieb. Objekt by si vyžadoval určité stavebné úpravy, vrátane modernizácie.

Rámcové aktivity realizujúce opatrenie:

- Vypracovanie štúdie uskutočniteľnosti projektu transformácie objektu MŠ
- Vypracovanie projektovej dokumentácie, procesné úkony súvisiace s transformáciou
- Zainteresovanie miestnych podnikateľov, propagácia projektu
- Prepojenie projektu s ďalšími rozvojovými iniciatívami
- Transformácia objektu MŠ na polyfunkčný objekt

Cieľové skupiny:

- Obyvatelia obce a podnikatelia

Spolupracujúce a implementujúce subjekty:

- Samospráva a orgány samosprávy

Zdroje financovania:

- Rozpočtové prostriedky obce
- **IROP**; Prioritná os č. 3: Mobilizácia kreatívneho potenciálu v regiónoch, Investičná priorita č. 3.1: Podpora rastu priaznivého pre zamestnanosť, a to rozvíjaním vnútorného potenciálu ako

Program hospodárskeho a sociálneho rozvoja obce Babindol



súčasťou územnej stratégie pre konkrétne oblasti vrátane konverzie upadajúcich priemyselných regiónov a posilnenia prístupnosti a rozvoja špecifických prírodných a kultúrnych zdrojov; financované z ERDF (**Európsky fond regionálneho rozvoja- miera spolufinancovania 85% menej rozvinutý región, 50% viac rozvinutý región**)

Predpokladaná doba trvania: krátke obdobie (1 – 3 roky) až stredné obdobie (4 – 6 roky)

Indikátor výsledku:

- Prevádzkovaný polyfunkčný objekt
- Počet podnikateľských prevádzok v objekte

Špecifický cieľ 2: *Rozvoj hospodárskych činností založených na lokalizačných faktoroch územia*

Ponuka miestnych lokalizačných faktorov v okolitom území obce sa môže stať základom pre širší rozvoj obce s pozitívnym dopadom na vznik ekonomických činností a tvorbu zamestnanosti.

Očakávaný dopad Špecifického cieľa 2:

Lokalizačné faktory územia predstavujú vlastné endogénne zdroje územia, ktorých využívanie smerom k ekonomickým činnostiam prispievajú k trvalej tvorbe miestnych dôchodkov a tvorbe miestnej zamestnanosti s pozitívnym dopadom na revitalizáciu miestnej infraštruktúry, obce, kultúrnych a prírodných hodnôt územia.

Opatrenie 2.1: Využívanie lokalizačných faktorov územia smerom k rozvoju podnikania v obci

Popis opatrenia:

Cieľom opatrenia je dosiahnuť väčšiu otvorenosť územia obce voči novým investíciám a podnikateľským príležitostiam. Môže tomu napomôcť i relatívna priestorová blízkosť obce voči okresnému mestu Nitra. Mimo zastavaného územia obce, na ľavej strane ceste I. triedy č.51, juhozápadne od obce leží areál ktorý má potenciál stať obecným podnikateľským parkom. V súčasnosti sú v rámci areálu už etablované niektoré miestne firmy. Časť areálu predstavuje poľnohospodársku pôdu umiestnenú mimo zastavaného územia obce. Jedná sa konkrétne o parcelu C 1556/1 s výmerou 490888 m² (49 ha) v k.ú. Babindol, pričom parcela nie je evidovaná na liste vlastníctva. V okolí sa nachádzajú ďalšie parcely ktoré v súčasnosti majú už svojich majiteľov a sú využívané na podnikateľské účely.

Rámcové aktivity realizujúce opatrenie:

- Vyjasnenie si vlastníckych vzťahov, identifikácia vlastníkov
- Vysporiadanie vlastníckych vzťahov, rozhodnutie o účele využitia parcely
- Prípadne rekvalifikovanie ornej pôdy na stavebný pozemok a súvisiace procedúry (územné konanie, vyňatie z PPF, ap.)
- Zaradenie pozemku do cenovej mapy a ostatné marketingové aktivity

Cieľové skupiny:

- Podnikatelia v obci a mimo obce

Program hospodárskeho a sociálneho rozvoja obce Babindol



Spolupracujúce a implementujúce subjekty:

- Samospráva
- Podnikatelia

Zdroje financovania:

- Rozpočet obce

Predpokladaná doba trvania: stredné obdobie (4 – 6 roky)

Indikátor výsledku:

- Vydané územné rozhodnutie

Priorita II : Technická a sociálna infraštruktúra

Špecifické ciele a opatrenia

Špecifický cieľ 1: Renovácia dopravnej infraštruktúry

Dostupná a riadne prevádzkovaná základná technická a sociálna infraštruktúra je základom pre udržateľný rozvoj územia obce.

Očakávaný dopad Špecifického cieľa 1:

Renovácia a dobudovanie úsekov určených pre peších bude mať priaznivý vplyv na zvýšenie kvality a bezpečnosti pre chodcov v obci.

Opatrenie: 1.1 Dobudovanie chýbajúcej infraštruktúry pre peších

Popis opatrenia:

V súčasnosti v obci absentujú chodníky pre peších. Vybudovanie chodníkov nebude mať vplyv len na zvýšenie bezpečnosti obyvateľov obce, ale aj na estetický raz v obci. Zároveň môže napomôcť pri zvyšovaní atraktivity obce pre potenciálnych budúcich obyvateľov.

Rámcové aktivity realizujúce opatrenie:

- Vytvorenie partnerstva s okolitými obcami
- Geologické posúdenie lokality pre potreby vybudovania kanalizačnej siete a ČOV
- Štúdia realizovateľnosti
- Vypracovanie projektovej dokumentácie
- Verejné obstarávanie
- Realizácia projektu
- Udržiavanie výsledku projektu

Cieľové skupiny:

- Obec
- Obyvateľstvo

Program hospodárskeho a sociálneho rozvoja obce Babindol



Spolupracujúce a implementujúce subjekty:

- Obec
- Podnikateľský subjekt zaoberajúci sa predmetnou činnosťou

Predpokladaná doba trvania: krátke obdobie (1 -3 roky) až stredné obdobie (3 – 5 rokov)

Zdroje financovania:

- Rozpočet obce
- Dotácia zo štrukturálnych fondov v rámci IROP, prioritná os č. 4, špecifický cieľ č. 4.3.2. Regenerácia a využitie nevyužívaných objektov a areálov a vnútroblokov s cieľom zlepšenia kvality života obyvateľov v obciach, mestách a mestských oblastiach
 - miera spolufinancovania z Európskeho fondu regionálneho rozvoja je v prípade menej rozvinutého regiónu 85%, resp. 50% v prípade viac rozvinutého regiónu

Indikátor výsledku:

- Dĺžka vybudovanej infraštruktúry pre peších

Špecifický cieľ 2: *Renovácia zariadení sociálnej infraštruktúry*

Očakávaný dopad Špecifického cieľa 2:

Renovácia a dobudovanie úsekov určených pre peších bude mať priaznivý vplyv na zvýšenie kvality a bezpečnosti pre chodcov v obci. Obec má potenciál pre vybudovanie cyklotrasy v spolupráci s okolitými obcami, čo by zvýšilo možnosti alternatívnej dopravy a kultúrneho vyžitia pre obyvateľov a prípadných návštevníkov.

Opatrenie: 2.1 Rekonštrukcia budov materskej školy, kultúrneho domu a komunitného centra pre potreby seniorov

Popis opatrenia:

Budova súčasnej materskej školy je v technicky nevyhovujúcom stave a vyžaduje si značnú rekonštrukciu obvodového plášťa so zateplením, výmenou strechy a rozšírením kapacity priestorov pre potreby detí. Podobným problémom čelí aj súčasná budova kultúrneho domu, ktorého výstavba sa uskutočnila v roku 1993 a budova komunitného centra pre potreby seniorov. Technický stav týchto budov je nevyhovujúci a vyžaduje si rekonštrukciu tak exteriéru ako aj interiéru. Obec má vypracovanú projektovú dokumentáciu pre kultúrny dom, v rámci ktorej sa uskutoční rekonštrukcia vykurovacieho systému, zateplenie obvodového plášťa a úprava vnútorných priestorov pre potreby dotknutých skupín obyvateľstva. Komunitné centrum si vyžaduje rovnaké úpravy ako kultúrny dom.

Rámecv aktivity realizujúce opatrenie:

- Štúdia realizovateľnosti
- Vypracovanie projektovej dokumentácie
- Verejné obstarávanie
- Realizácia projektu
- Udržiavanie výsledku projektu

Program hospodárskeho a sociálneho rozvoja obce Babindol



- Výber najlepšej ponuky v rámci verejného obstarávania
- Uzavretie zmluvy s podnikateľským subjektom / subjektmi
- Rekonštrukcia interiéru budov
- Rekonštrukcia exteriéru budov

Cieľové skupiny:

- Obec
- Obyvatelia obce

Spolupracujúce a implementujúce subjekty:

- Obec
- Podnikateľský subjekt zaoberajúci sa predmetnou činnosťou

Predpokladaná doba trvania: krátke (1 – 3 roky) až stredné (3 – 5 rokov)

Zdroje financovania:

- Rozpočet obce
- Dotácia z Environmentálneho fondu – Oblasť L: Zvyšovanie energetickej účinnosti existujúcich verejných budov vrátane zateplovania
 - Miera spolufinancovania maximálne do 95% z celkových oprávnených nákladov s podmienkou 5% spolufinancovania z vlastných zdrojov
 - nevzťahuje sa na výstavbu, resp. nadstavbu budov
- Pre komunitné centrum je možná dotácia z Európskeho fondu regionálneho rozvoja v rámci IROP, Prioritná os 2, Investičná priorita 2.1.: Investície do zdravotníckej a sociálnej infraštruktúry, ktoré prispievajú k celoštátnemu, regionálnemu a miestnemu rozvoju, znižujú nerovnosť z hľadiska zdravotného postavenia, podporujú sociálne začleňovanie prostredníctvom lepšieho prístupu k sociálnym, kultúrnym a rekreačným službám a prechod z inštitucionálnych služieb na komunitné
 - miera spolufinancovania je 85% pre menej rozvinuté regióny a 50% pre viac rozvinuté regióny
 - Pre budovy MŠ a KD je možná dotácia z Európskeho fondu regionálneho rozvoja v rámci IROP, Prioritná os 4, Investičná priorita 4.3.2.: Regenerácia a využitie nevyužívaných objektov a areálov (brownfields) a vnútroblokov s cieľom zlepšenia kvality života obyvateľov v obciach, mestách a mestských oblastiach.

Indikátor výsledku:

- Materská škola
 - počet detí navštevujúcich zariadenie
 - indikátory kvality poskytovaného vzdelávania
 - režijné náklady na prevádzku budovy
- Kultúrny dom
 - režijné náklady na prevádzku budovy
 - počet aktivít organizovaných v budove KD
- Komunitné centrum

Program hospodárskeho a sociálneho rozvoja obce Babindol



- režijné náklady na prevádzku budovy
- počet seniorov využívajúcich priestory KC

Opatrenie: 2.2 Vybudovanie detského športoviska s telocvičnou pri MŠ

Popis opatrenia:

Súčasný technický stav detského ihriska pri ZŠ nie je dostatočný. Obec má v pláne vybudovanie detského športoviska s telocvičnou v rámci areálu MŠ. Týmto opatrením sa zvýši kvalita vzdelávacieho procesu detí a zároveň bude mať pozitívny dopad na ich zdravie a ďalší vývoj. Toto športovisko bude určené pre deti MŠ a ZŠ.

Rámecv aktivity realizujúce opatrenie:

- Štúdia realizovateľnosti
- Vypracovanie projektovej dokumentácie
- Verejné obstarávanie
- Realizácia projektu
- Udržiavanie výsledku projektu
- Posúdenie lokality pre detské športovisko s telocvičnou
- Výkopové a prípravne práce
- Vybudovanie areálu detského športoviska
- Vybudovanie telocvične v rámci športoviska

Cieľové skupiny:

- Obec
- Obyvateľstvo

Spolupracujúce a implementujúce subjekty:

- Obec
- Podnikateľský subjekt zaoberajúci sa predmetnou činnosťou

Predpokladaná doba trvania: Stredné (3 – 5 rokov) až dlhé (5 – 10 rokov)

Zdroje financovania:

- Rozpočet obce
- Dotácia z Európskeho fondu regionálneho rozvoja v rámci IROP, Prioritnej osi 4, Špecifického cieľa 4.3.2. Regenerácia a využitie nevyužívaných objektov a areálov (brownfields) a vnútroblokov s cieľom zlepšenia kvality života obyvateľov v obciach, mestách a mestských oblastiach
 - miera spolufinancovania je do 85% pre menej rozvinutý región a do 50% pre viac rozvinutý región

Indikátor výsledku:

- Počet návštevníkov ihriska v rámci MŠ
- Počet návštevníkov ihriska v rámci ZŠ

Program hospodárskeho a sociálneho rozvoja obce Babindol



- Počet športových podujatí organizovaných v rámci areálu športoviska s telocvičňou

Priorita III : Životné prostredie

Špecifické ciele a opatrenia

Špecifický cieľ 1: *Sprevádzkovanie rozšírenej infraštruktúry odpadového hospodárstva v obci a boj proti nelegálnym skládkam*

Očakávaný dopad Špecifického cieľa 1:

Vybudovaním zberného dvora a obecného kompostoviska by sa znížil počet nelegálnych skládok v obci, čo by malo pozitívny dopad na kvalitu životného prostredia v obci. Suchá kompostáreň, ktorá bude využívaná aj okolitými obcami, zároveň posluží na tvorbu nezávadného prírodného kompostu, ktorý môže byť použitý v poľnohospodárskej výrobe. Zavádzanie aktivít zameraných proti povodňam bude mať pozitívny vplyv na kvalitu života v obci.

Opatrenie: 1.1 Vybudovanie a sprevádzkovanie zberného dvora na stavebný a komunálny odpad

Popis opatrenia:

Obec vyhradí priestory pre sprevádzkovanie zberného dvora na stavebný odpad, ktoré budú využívať obyvatelia obce. Vybudovaním tohto zberného dvora sa zníži počet nelegálnych skládok v obci a tým sa zabezpečí vyššia kvalita životného prostredia v obci, ktorá bude mať pozitívny vplyv aj na kvalitu života obyvateľov.

Rámecov aktivity realizujúce opatrenie:

- Štúdia realizovateľnosti
- Vypracovanie projektovej dokumentácie
- Verejné obstarávanie
- Realizácia projektu
- Udržiavanie výsledku projektu
- Vymedzenie lokality a posúdenie vhodnosti pre zberný dvor
- Vybudovanie základnej infraštruktúry pre zberný dvor, ako je cesta a oplotenie
- Informovanie verejnosti prostredníctvom komunikačných kanálov, ktoré má obec k dispozícii

Cieľové skupiny:

- Obec
- Obyvateľstvo

Spolupracujúce a implementujúce subjekty:

- Obec
- Podnikateľský subjekt zaoberajúci sa predmetnou činnosťou

Predpokladaná doba trvania: stredné obdobie (3 – 5 rokov) až dlhé obdobie (5 – 10 rokov)

Program hospodárskeho a sociálneho rozvoja obce Babindol



Zdroje financovania:

- Rozpočet obce
- Dotácia z Environmentálneho fondu oblasť C: Rozvoj odpadového hospodárstva, činnosť C3 – Zavedenie triedeného zberu v obciach, vybudovanie zberných dvorov a dotriedňovacích zariadení
 - Miera spolufinancovania maximálne do 95% z celkových oprávnených nákladov s podmienkou 5% spolufinancovania z vlastných zdrojov
- Dotácia z kohézneho fondu v rámci OP Kvalita životného prostredia – Investičná priorita 1 Prioritnej osi 1: Riešenie významných potrieb do sektora odpadu s cieľom splniť požiadavky environmentálneho acquis; Špecifický cieľ: Zabezpečiť nakladanie s odpadmi v súlade s hierarchiou odpadového hospodárstva za účelom plnenia požiadaviek environmentálneho acquis
 - miera spolufinancovania je 80%

Indikátor výsledku:

- Počet obyvateľov využívajúci služby zberného dvora
- Počet a rozsah nelegálnych skládok v obci

Opatrenie: 1.2 Výstavba suchej kompostárne

Popis opatrenia:

Výstavba suchej kompostárne nového typu umožňuje spracovanie biologicky rozložiteľného odpadu v hermeticky uzavretom priestore. Výsledok je suchý kompost bez prítomnosti štiav a mikróbov, ktorý je možné využívať na poľnohospodárske účely po 6 týždňoch kompostovania.

Rámcové aktivity realizujúce opatrenie:

- Štúdia realizovateľnosti
- Vypracovanie projektovej dokumentácie
- Verejné obstarávanie
- Realizácia projektu
- Udržiavanie výsledku projektu
- Vymedzenie lokality a posúdenie vhodnosti pre výstavbu suchej kompostárne
- Vybudovanie základnej infraštruktúry pre suchú kompostáreň
- Výstavba suchej kompostárne
- Nadviazanie partnerských vzťahov pre využívanie kompostárne so susednými obcami

Cieľové skupiny:

- Obec
- Obyvateľstvo
- Poľnohospodárske podniky

Spolupracujúce a implementujúce subjekty:

- Obec

Program hospodárskeho a sociálneho rozvoja obce Babindol



- Podnikateľský subjekt zaoberajúci sa predmetnou činnosťou

Predpokladaná doba trvania: stredné (3 – 5 rokov) až dlhé (5 – 10 rokov)

Zdroje financovania:

- Rozpočet obce
- Dotácia z Environmentálneho fondu oblasť C: Rozvoj odpadového hospodárstva, činnosť C2 – Predchádzanie vzniku odpadov, triedený zber a zhodnocovanie biologicky rozložiteľných komunálnych odpadov
 - Miera spolufinancovania maximálne do 95% z celkových oprávnených nákladov s podmienkou 5% spolufinancovania z vlastných zdrojov
- Dotácia z kohézneho fondu v rámci OP Kvalita životného prostredia – Investičná priorita 1 Prioritnej osi 1: Riešenie významných potrieb do sektora odpadu s cieľom splniť požiadavky environmentálneho acquis; Špecifický cieľ: Zabezpečiť nakladanie s odpadmi v súlade s hierarchiou odpadového hospodárstva za účelom plnenia požiadaviek environmentálneho acquis
 - miera spolufinancovania je 80%

Indikátor výsledku:

- Množstvo vyzbieraného odpadu
- Množstvo vytvoreného kompostu pre poľnohospodárske účely

Opatrenie: 1.3 Zavádzanie nových aktivít zameraných na prevenciu a boj proti rozširovaniu nelegálnych skládok

Popis opatrenia:

Za účelom prevencie proti vzniku nelegálnych skládok bude potrebné vypracovať program prevencie vzniku odpadov, ktorý bude slúžiť na zvyšovanie environmentálneho povedomia obyvateľov. Súčasťou týchto aktivít bude zabezpečiť a posilniť separovaný zber odpadov.

Rámcové aktivity realizujúce opatrenie:

- Štúdia realizovateľnosti
- Vypracovanie projektovej dokumentácie
- Verejné obstarávanie
- Realizácia projektu
- Udržiavanie výsledku projektu
- vypracovanie programu prevencie vzniku odpadov
- zvýšenie environmentálneho povedomia obyvateľov
- podpora separovaného zberu prostredníctvom poskytovania zberných nádob / vriec

Cieľové skupiny:

- obec
- obyvateľstvo

Program hospodárskeho a sociálneho rozvoja obce Babindol



Spolupracujúce a implementujúce subjekty:

- obec

Predpokladaná doba trvania: krátke (1 – 3 roky)

Zdroje financovania:

- Rozpočet obce

Indikátor výsledku:

počet vymenených zberných nádob/vriec obyvateľmi separujúcich odpad



ZÁVER

Program hospodárskeho a sociálneho rozvoja obce Babindol



Prílohy

Monitorovací hodnotiaci rámec

Aby stratégia bola naozaj napĺňaná, a nezostala iba nerealizovaným strategickým dokumentom, je potrebné sledovať pokrok v napĺňaní stratégie a prispôbovať. Ďalšie aktivity podľa reálnych potrieb. Tieto potreby je možné sledovať v procese monitorovania, kedy sa hodnotí pokrok v napĺňaní jednotlivých cieľov na základe sledovania monitorovacích ukazovateľov.

Okrem sledovania pokroku (monitorovania) je stratégia hodnotená. Hodnotené je napĺňanie stanovených cieľov a na základe odporúčaní hodnotenia sa stratégia aktualizuje v priebehu jej napĺňania a stanovuje sa ďalšia stratégia pre ďalšie obdobie.

Monitorovanie v obci bude prebiehať raz ročne ku koncu roka a monitorovacia správa bude schvaľovaná na poslednom zastupiteľstve konanom v danom roku. Monitorovacia správa bude pozostávať z krátkeho popisu aktivít, ktoré sa v obci realizovali počas roka a definovanie ich nadväznosti na stanovenú stratégiu. Ďalej bude sledovať napĺňanie stanovených monitorovacích ukazovateľov. Monitorovacie správy bude vypracovávať **monitorovací výbor**, ktorý bude menovaný obecným zastupiteľstvom. Potrebné údaje a informácie pre monitorovacie správy bude monitorovaciemu výboru poskytovať obecný úrad ako aj ostatní aktéri zainteresovaní do realizácie jednotlivých aktivít.

Hodnotenie napĺňania cieľov stratégie prebehne dva krát v priebehu trvania stratégie a to v polovici trvania stratégie a na konci trvania stratégie. V polovici trvania stratégie, na základe výsledkov hodnotenia bude aktualizovaný Program hospodárskeho a sociálneho rozvoja obce. Hodnotenie na konci obdobia bude podkladom pre spracovanie ďalšej stratégie.

Formulár č. Ú 1 – Zámer spracovania PHSR

Zámer spracovania PHSR	
Názov dokumentu	<ul style="list-style-type: none">Program hospodárskeho rozvoja a sociálneho rozvoja obce Babindol na roky 2016 -2023
Forma spracovania	<ul style="list-style-type: none">pracovníkmi samosprávys pomocou externých odborníkov (regionálna rozvojová agentúra – Novozámocko)
Riadenie procesu spracovania	<ul style="list-style-type: none">zriadenie pracovného tímu a pracovných skupín, delegovanie úlohadministratíva Ocú Babindol, starosta obce a poslanci obecného zastupiteľstva, manažment regionálnej rozvojovej agentúry Nonovzámocko, externí odborní spolupracovníci
Obdobie spracovania	<ul style="list-style-type: none">apríl 2015 : začiatok spracovaniaapríl – jún 2015 : zber primárnych a sekundárnych údajov : demografia, infraštruktúra, ekonomika, sociálna prieskum územiaanalýza zdrojov územia, SWOT analýzajúl – september: problémová analýza územia, zostavovanie stromu problémov a stromu cieľov – strategická časť, programová časťoktóber – december 2015: návrh akčného plánu – realizačná časť, finančný rámec, hodnotiaci a monitorovací rámec
Financovanie	<ul style="list-style-type: none">náklady na vlastné spracovanie – experti : 5,50€/hod./osobanáklady na získanie informačných podkladov : cca 15€

Program hospodárskeho a sociálneho rozvoja obce Babindol



spracovania	<ul style="list-style-type: none"> • náklady na stretnutia - 0€ • náklady na publicitu – cca 30€
--------------------	--

Zdroj: Vlastné spracovanie

Formulár č. Ú 2 – Harmonogram spracovania PHSR

	Harmonogram spracovania PHSR (apríl – november 2015)											
Termín	I	II	III	IV	V	VI	VII	VIII	IX	X	XI	XII
Úvod				x								
Analytická časť				x	x	x						
Strategická časť						x	x	x				
Programová časť								x	x			
Realizačná časť									x	x		
Finančná časť										x	x	x
Záver										x	x	x

Zdroj: Vlastné spracovanie, prebraté od: Weisová, Bernátová: Strategické plánovanie samosprávy, Municipalia 2012

Formulár č. Ú 3 - Metódy zapojenia verejnosti do prípravy PHSR

Metóda	Informovanie verenosti	Získavanie názorov verejnosti	Zohľadnenie názorov verejnosti
Tlačené materiály	X		
Letáky rozposielané verejnosti priamo	X		
Informačné formuláre, tabuľky údajov, infografika	X		
Internetové stránky-vrátane verejných pripomienok	X		
Využitie existujúcich médií	X		
Účasť na miestnych aktivitách a podujatiach	X		
Stretnutia	X	X	X
Stretnutia s kľúčovými	X	X	X

Program hospodárskeho a sociálneho rozvoja obce Babindol



Ľuďmi/skupinami			
Ťažiskové skupiny			
Návštevy v dotknutom území	X	X	X
Verejné vypočutie	X	X	X
Verejné semináre	X	X	X
Využitie miestnych Ľudí na získavanie názorov	X	x	X
Rozhovory a prieskumy	X	X	X
Dotazník pre záujmové skupiny	X	X	X
Dotazník pre širokú verejnú	X	X	X
Poradné skupiny	X	X	X
Odborné poradné skupiny	X	X	X
Pracovné skupiny	X	X	X

Zdroj: Vlastné spracovanie, prebraté od: Weisová, Bernátová: Strategické plánovanie samosprávy, Municipalia 2012

Formulár č. Ú 4 – Zoznam členov pracovných skupín

Zoznam členov pracovných skupín	
Funkcia v strategickom plánovaní	Funkcia v pracovnom zaradení
Interní odborníci	
Koordinátor	Úrad starostu, obecná rada
Poradný orgán	
Poradný orgán	
Poradný orgán	
Poradný orgán	
Poradný orgán	

Program hospodárskeho a sociálneho rozvoja obce Babindol



Externí odborníci	
Gestor	Regionálna rozvojová agentúra
Metodik	Externí odborníci

Zdroj: Vlastné spracovanie, prebraté od: Weisová, Bernátová: Strategické plánovanie samosprávy, Municipalia 2012

Názov dokumentu	Dohoda o partnerstve pri príprave a realizácii PHSR obce Babindol
Obdobie platnosti	2016 - 2023
Predmet dohody	<ul style="list-style-type: none"> • napĺňanie vytýčených cieľov v zmysle špecifických cieľov a opatrení, prostredníctvom realizácie aktivít • hodnotenie napĺňania cieľov prostredníctvom nastavených indikátorov výsledku realizácie aktivít • monitorovanie interim a expost naplnenia cieľov
Účastníci dohody	<ul style="list-style-type: none"> • Riadenie procesu spracovania PHSR: • Riadiaci tím: externí odborníci (RRA Novozámocko) • Koordinačný tím: úrad starostu a obecná rada • Pracovné skupiny: Obecné komisie • Subjekty zapojené do spracovania PHSR: • Regionálna rozvojová agentúra (gestor) • Externí odborníci (metodici) • Úrad starostu, obecná rada (koordinátor) • Občania • Podnikatelia • Miestne občianske združenia
Riadenie procesu	<ul style="list-style-type: none"> • Subjekty zapojené do spracovania PHSR: • Regionálna rozvojová agentúra (gestor) • Externí odborníci (metodici) • Úrad starostu, obecná rada (koordinátor) • Zapojenie verejnosti: • Informačná kampaň (letáky, média, verejné stretnutie)

Program hospodárskeho a sociálneho rozvoja obce Babindol



	s obyvateľmi, dotazníkový prieskum)
Financovanie	<ul style="list-style-type: none"> • Komasácia vybraných pozemkov • Modernizácia zariadení občianskej vybavenosti • Výstavba zariadení vodohospodárskej infraštruktúry (kanalizačná sieť, ČOV a časť vodovodnej siete) • Výstavba zariadení infraštruktúry odpadového hospodárstva • Vytvorenie komisie územného rozvoja pre riadenie programov a projektov • Programy a projekty spolupráce v rámci združenia Dolná Nitra

Zdroj: Vlastné spracovanie, prebraté od: Weisová, Bernátová: Strategické plánovanie samosprávy, Municipalia 2012

Formulár č. PP 1: Zoznam analyzovaných koncepcných dokumentov

Zoznam analyzovaných koncepcných dokumentov				
Názov dokumentu	Platnosť dokumentu	Úroveň dokumentu	Oblasť dát/téma	Webová stránka
Partnerská dohoda SR na roky 2014 - 2020	2014 -2020	národná	Prierezový dokument	www.nsr.sk
Národná stratégia regionálneho rozvoja SR		národná	Prierezový dokument	www.telecom.gov.sk
Koncepcia územného rozvoja SR		národná	Územný rozvoj SR	www.telecom.gov.sk
PHSR Nitrianskeho samosprávneho kraja	2016 -2022	regionálny	Miestny ekonomický rozvoj	www.unsk.sk
ISRU Dolná nitra		miestna	Miestny ekonomický rozvoj	www.nsrv.sk

Program hospodárskeho a sociálneho rozvoja obce Babindol



PHSR obce Babindol	2007 - 2013	miestna	Miestny ekonomický rozvoj	www.babindol.sk
POH		miestna	Odpadové hospodárstvo	www.babindol.sk

Zdroj: Vlastné spracovanie, prebraté od: Weisová, Bernátová: Strategické plánovanie samosprávy, Municipalia 2012