



PROGRAM ROZVOJA OBCE
MILOSLAVOV

2016 - 2020

PROGRAM ROZVOJA OBCE MILOSLAVOV 2016 - 2020

Formulár č. Ú 7 - Titulná strana dokumentu PRO

Názov:	Program rozvoja obce Miloslavov na roky 2016 - 2020
Územné vymedzenie:	Bratislavský samosprávny kraj / NUTS IV Senec
Územný plán obce / VÚC schválený:	Áno
Dátum schválenia PRO:	
Dátum platnosti:	2016 - 2020
Verzia:	2.0
Publikovaný verejne:	Áno

Obsah

1. ÚVOD	8
2. ANALYTICKÁ ČASŤ	11
Charakteristika a vymedzenie územia	11
História	12
Poslanie PRO	13
2.1 Socioekonomická analýza	14
Rozvojový potenciál	14
Vývoj počtu obyvateľov	14
Prírastok/úbytok obyvateľov	14
Veková štruktúra	15
Národnostná štruktúra	15
Náboženská štruktúra	16
Vzdelanostná štruktúra obyvateľov	16
Zamestnanosť	17
Ekonomika	18
Podnikateľské subjekty	18
Finančné zdravie obce podľa INEKO	20
Občianska vybavenosť	20
Sociálna infraštruktúra	20
Bývanie:	20
Školstvo	22
Šport	22
Zdravotníctvo a zdravotná starostlivosť	23
Kultúra	24
Cestovný ruch a rekreácia	25
Medzinárodný kontext a partnerstvá	26
Zhrnutie socioeconomickej analýzy	27
2.3 Prírodno-environmentálna analýza	36
Ovzdušie	36
Vodné toky a plochy	36
Pôda	37
Hluk	38

PROGRAM ROZVOJA OBCE MILOSLAVOV 2016 - 2020

Žiarenie	38
Odpadové hospodárstvo	38
Zeleň	38
Reliéf.....	39
Geomorfologické členenie	39
Horniny	40
Klimatické podmienky	41
Rastlinstvo	41
Živočíšstvo	42
Životné prostredie	42
Ochrana prírody a krajiny	42
Limity využitia územia a potenciálne rozvojové plochy	43
Zhodnotenie prírodno-environmentálnej analýzy	43
2.2 Územno-technická analýza.....	28
Rozvojové osi.....	28
Dopravná infraštruktúra.....	28
Cestná doprava.....	28
Železničná doprava.....	29
Lodná doprava	30
Letecká doprava	31
Hromadná doprava.....	31
Statická doprava	32
Pešia doprava	33
Cyklistická doprava	33
Technická infraštruktúra	34
Zásobovanie vodou	34
Zásobovanie elektrickou energiou	34
Zásobovanie plynom	34
Zásobovanie teplom	34
Odvádzanie odpadových vôd	34
Telekomunikačné siete.....	34
Rozhlas a televízia.....	34
Verejné osvetlenie.....	35
Limity využitia územia	35

PROGRAM ROZVOJA OBCE MILOSLAVOV 2016 - 2020

Zhrnutie územno-technickej analýzy	35
2.4 SWOT analýza	44
3. STRATEGICKÁ ČASŤ	45
Opis rozvojovej stratégie.....	45
4. PROGRAMOVÁ ČASŤ	47
5. REALIZAČNÁ ČASŤ	73
Monitorovanie a hodnotenie	0
6. FINANČNÁ ČASŤ	2
7. ZÁVER	87

PROGRAM ROZVOJA OBCE MILOSLAVOV 2016 - 2020

Formulár č. Ú 8 - Štruktúra dokumentu PRO

Úvod	Obsahuje: <ul style="list-style-type: none"> ➤ stručný popis kontextu vzniku a chronológie prípravy PRO, ➤ stručné zhrnutie východiskových koncepčných dokumentov týkajúcich sa vymedzeného územia.
Časť 1: Analytická časť	Obsahuje: <ul style="list-style-type: none"> ➤ kompletnú analýzu vnútorného prostredia na základe overeného súboru kvantitatívnych a kvalitatívnych dát (socioekonomická, územno-technická a prírodno-environmentálna analýza) ➤ ex-post hodnotenie (realizácia existujúceho PHSR vrátane vyhodnotenia, ➤ analýzu silných a slabých stránok územia, identifikáciu hlavných vonkajších faktorov rozvoja územia (výber hlavných faktorov), ➤ analýzu vplyvu vonkajšieho prostredia na vývoj situácie v území (zoznam), ➤ ex-post hodnotenie (realizácia existujúceho PHSR vrátane vyhodnotenia rozpracovaných investičných a neinvestičných projektov realizovaných na národnej, príp. regionálnej úrovni k 31. 12. príslušného roku), ➤ analýzu príležitostí a ohrození pre rast a rozvoj územia (posúdenie hlavných faktorov z hľadiska príležitostí a ohrození), ➤ analýzu väzieb územia, ➤ SWOT analýzu (súhrnná tabuľka, syntéza výsledkov), ➤ analýzu možných rizík a hrozieb, identifikáciu kritických oblastí rozvoja, ➤ identifikáciu východísk a možných riešení, ➤ odhad budúceho možného vývoja.
Časť 2: Strategická časť	Obsahuje: <ul style="list-style-type: none"> ➤ víziu územia, ➤ formuláciu a návrh stratégie, ➤ výber a popis strategických cieľov v jednotlivých politikách - oblastiach rozvoja (hospodárska, sociálna, environmentálna). ➤ Rozdelenie cieľov na priority, opatrenia a aktivity
Časť 3: Programová časť	Obsahuje: <ul style="list-style-type: none"> ➤ konkrétne opatrenia a projekty vrátane ich priradenia k jednotlivým cieľom a prioritám, ➤ súbor ukazovateľov výsledkov a dosahov vrátane východiskových a cieľových hodnôt.
Časť 4: Realizačná časť	Obsahuje: <ul style="list-style-type: none"> ➤ popis úloh jednotlivých partnerov pri realizácii PRO, ➤ popis postupov inštitucionálneho a organizačného zabezpečenia realizácie PRO, spôsob komunikácie, kooperácie a koordinácie, ➤ stručný popis komunikačnej stratégie PRO k jednotlivým cieľovým skupinám, ➤ systém monitorovania a hodnotenia,
Časť 5: Finančná časť	Obsahuje: <ul style="list-style-type: none"> ➤ indikatívny finančný plán na celú realizáciu PRO, ➤ model viaczdrojového financovania jednotlivých opatrení, aktivít (projektov) za účasti sociálno-ekonomických partnerov v území v prepojení na programový

PROGRAM ROZVOJA OBCE MILOSLAVOV 2016 - 2020

	rozpočet obce/mesta, ➤ hodnotiacu tabuľku pre výber projektov.
Záver	Obsahuje: ➤ informáciu o schválení a zverejnení PRO.
Prílohy	Obsahuje: ➤ Príloha č. 1 - Zoznam členov riadiaceho tímu, pracovných skupín a partnerov zapojených do spracovania PRO ➤ Príloha č. 2 - Zoznam informačných zdrojov použitých v PRO (východiskové strategické a koncepcné dokumenty, súvisiaca legislatíva) ➤ Príloha č. 3 - Zoznam skratiek použitých v PRO ➤ Príloha č. 4 - Akčný plán na daný rozpočtový rok s výhľadom na 2 roky (x+2) ➤ Príloha č. 5 - Dohoda o partnerstve

1. ÚVOD

Formulár č. Ú 1 – Zámer spracovania PRO

Zámer spracovania PRO	
Názov dokumentu	Program rozvoja obce Miloslavov spracovaný na roky 2016 - 2020
Forma spracovania	Dokument PRO Miloslavov 2016 – 2020 vznikol ako spolupráca externých spracovateľov a samosprávy, resp. zvoleného tímu z obce/mesta s externým spracovateľským subjektom
Riadenie procesu spracovania	Hlavný koordinátor spracovania: Starosta obce: Milan Baďanský Externý spracovateľský tím: www.prorozvoj.eu Zapojenie verejnosti prebiehalo pomocou internetového dotazníkového prieskumu pre obyvateľov a organizácie pôsobiace v obci, informovaním obyvateľov o začatí tvorby PRO na webovom sídle obce a uverejňovaním dokumentu
Obdobie spracovania	Február 2016 – apríl 2016
Financovanie spracovania	Financovanie spracovania Programu rozvoja obce Miloslavov 2016 – 2020 bolo riešené prostredníctvom finančných zdrojov z obecného rozpočtu

Formulár č. Ú 2 – Harmonogram spracovania PRO

Harmonogram spracovania PRO Miloslavov 2016 - 2020			
Termín (mesiace)	február	marec	apríl
1. Úvod			
2. Analytická časť			
3. Strategická časť			
4. Programová časť			
5. Realizačná časť			
6. Finančná časť			
7. Záver			

PROGRAM ROZVOJA OBCE MILOSLAVOV 2016 - 2020

Program rozvoja obce (PRO) je základný strednodobý programový dokument podpory regionálneho rozvoja pre jednotlivé obce. Je vypracovaný na základe zákona **NR SR č. 539/2008 Z.z. o podpore regionálneho rozvoja** v platnom znení. Zákonom **NR SR č. 309/2014 Z.z.** sa mení a dopĺňa tento zákon. Tento dokument je vypracovaný podľa najnovšej platnej metodiky (verzia k 31. júlu 2014), ktorá bola schválená vládou Slovenskej republiky 18. júna 2014 a ktorej úloha je usmerňovať proces tvorby spracovania tohto programového dokumentu.

Vypracovanie programu rozvoja obce je dôležité pre dosiahnutie využitia strategického plánovania na území obce, lepšiu implementáciu rozvojových aktivít a pre zvyšovanie konkurencieschopnosti a efektivity pri čerpaní z fondov Európskej únie v rámci aktuálnych operačných programov. V prípade tvorby tohto programového dokumentu je dôležitá participácia verejnosti v procese tvorby PRO, čím sa zabezpečí spätná väzba a dosiahne sa konsenzu. Participovaním obyvateľov a záujmových skupín sa dosiahne vhodná implementácia rozvojových stratégií, ktoré podporia všeobecnú atraktivitu územia obce. Pri stanovovaní cieľov a rozvojových aktivít je nutné prihliadať na ciele a priority dokumentu Národná stratégia regionálneho rozvoja Slovenskej republiky.

Základné princípy tvorby programu rozvoja obce:

- Založenie na kvalitných a overených dátach
- Komplexná analýza v troch kľúčových oblastiach (socioekonomická, územno-technická a prírodno-environmentálna)
- Participovanie verejnosti v procese tvorby PRO
- Vytvorenie partnerstva hlavných aktérov územia
- Vyjadrenie vízie a cieľov v konkrétnych stratégiách a rozvojových projektoch obce

Program rozvoja obce sa podľa metodiky tvorby PRO skladá z nasledujúcich kapitol



Podľa zákona NR SR č. 539 / 2008 je program rozvoja obce (PRO) definovaný ako:

- (1) Strednodobý rozvojový dokument, ktorý je vypracovaný v súlade s cieľmi a prioritami ustanovenými v Národnej stratégii regionálneho rozvoja a zohľadňuje ciele a priority ustanovené v programe rozvoja vyššieho územného celku, na území ktorého sa obec nachádza, a je vypracovaný podľa záväznej časti územnoplánovacej dokumentácie obce.
- (2) Vypracovanie programu rozvoja obce zabezpečuje obec pri uplatnení partnerstva.
- (3) Program rozvoja obce, vytvorený v rámci partnerstva, pozostáva z:

PROGRAM ROZVOJA OBCE MILOSLAVOV 2016 - 2020

a) analytickej časti, ktorá obsahuje komplexné hodnotenie a analýzu východiskovej situácie obce, odhad jej budúceho vývoja, možné riziká a ohrozenia vo väzbe na existujúce stratégie a koncepcie a využívanie vnútorného potenciálu územia, jeho limitov a rozvoja, definovanie podmienok udržateľného rozvoja obce,

b) strategickej časti, ktorá obsahuje stratégiu rozvoja obce pri zohľadnení jej vnútorných špecifík, určuje hlavné smery, priority a ciele rozvoja obce rešpektovaním princípov regionálnej politiky, s cieľom dosiahnutia vyváženého udržateľného rozvoja územia,

c) programovej časti, ktorá obsahuje najmä zoznam opatrení a aktivít na zabezpečenie realizácie programu rozvoja obce,

d) realizačnej časti, ktorá je zameraná na popis postupov inštitucionálneho zabezpečenia formou partnerstva a organizačné zabezpečenie realizácie programu rozvoja obce, systém monitorovania a hodnotenia plnenia programu rozvoja obce s ustanovením merateľných ukazovateľov, vecný a časový harmonogram realizácie programu rozvoja obce formou akčných plánov,

e) finančnej časti, ktorá obsahuje finančné zabezpečenie jednotlivých opatrení a aktivít, inštitucionálnej a organizačnej stránky realizácie programu rozvoja obce.

(4) Aktualizácia programu rozvoja obce sa vypracúva podľa potreby.

(5) Program rozvoja obce a jeho aktualizáciu schvaľuje obecné zastupiteľstvo.

(6) Schválenie programu rozvoja obce a príslušnej územnoplánovacej dokumentácie, ak jej spracovanie vyžaduje osobitný predpis, je podmienkou na predloženie žiadosti obce o poskytnutie dotácie zo štátneho rozpočtu a z doplnkových zdrojov podľa § 4, ods. 2

Formulár č. Ú 3 – Metódy zapojenia verejnosti do prípravy PRO Miloslavov 2016 - 2020

Metóda	Informovanie verejnosti	Získavanie názorov verejnosti	Zohľadnenie názorov verejnosti
Rozhovory a prieskumy			
Dotazník pre záujmové skupiny	✓	✓	✓
Dotazník pre širokú verejnosť	✓	✓	✓

2. ANALYTICKÁ ČASŤ

Charakteristika a vymedzenie územia

Obec Miloslavov leží v juhozápadnej časti západného Slovenska a spadá do Bratislavského kraja, okres Senec. Obec sa nachádza v spádovom území mesta Bratislava, ktoré je vzdialené od obce približne 8 km. Výmera katastrálneho územia je 1019,44 ha a skladá sa z dvoch častí – Alžbetin Dvor a Miloslavov, ktoré sú od seba vzdialené cca 2 km. Stred obce leží vo výške 125-128 n. m. n. m..

Katastrálne územie obce Miloslavov obklopujú katastrálne územia obcí:

- Hviezdoslavov z južnej strany,
- Štvrtok na Ostrove z východnej strany,
- Most pri Bratislave zo severnej strany,
- Dunajská Lužná zo západnej strany.

Obrázok 1: Vymedzenie katastrálneho územia obce Miloslavov



História

Historicky existovali na území dnešnej obce Miloslavov pôvodne dve osady, Alžbetin majer a Annin majer. Podstatne starším osídlením je Alžbetin majer, založený najneskôr v XIII. stor. pri románskom kostole sv. Alžbety. V listine z r. 1244 sa píše, že kráľ Béla IV. (1235 – 1270) daroval toto územie dvorníkom alebo sluhom Alžbety Uhorskej - Wolfgangovi a Dávidovi, keď sa po jej smrti r. 1231 vrátili do Uhorska. Alžbeta Uhorská, inak Durínska (1207 – 1231), bola manželkou durínskeho markgrófa Ľudovíta. Žili v šťastnom manželstve, z ktorého sa im narodili tri deti. Vynikla dobročinnosťou a láskou k chudobným, ktorým venovala všetok svoj majetok. Kult jej svätosti sa začal šíriť po Uhorsku krátko po jej smrti. Preto jej brat Béla IV. nariadil Wolfgangovi a Dávidovi, aby na svojom darovanom majetku postavili kostol sv. Alžbety. V staršej literatúre sa uvádza, že stavba kostola bola prvý krát dokladovaná v roku 1283. V súpise cirkevných desiatkov z rokov 1333 – 1337 sa kostol i lokalita nazýva „Svätá Alžbeta, kostol sv. Alžbety v poli“. V listine z roku 1390 sa medzi žitnoostrovskými farnosťami Bratislavského arcidekanátu sv. Alžbeta nespomína., ale v listine z roku 1399 je zapísaná znova. Niekedy po tomto roku sa osada, a teda aj kostol, dostáva do majetku benediktínskeho opátstva sv. Martina v Pannonhalme. V roku 1521 sa lokalita spomína znova, ale už len ako majetok kláštora rádu Paulínov v Mariánke.

Koncom 16. a začiatkom 17. storočia postihla obyvateľstvo hornej časti Žitného ostrova morová epidémia, ktorá bola zrejme príčinou vymretia značného počtu obyvateľov Žitného ostrova a spustnutia viacerých osád a dedín, medzi ktorými bol aj Alžbetin majer. V kanonickej vizitácii z r. 1634 sa Alžbetin majer uvádza ako samota, kde vidieť len zrúcaniny. Ani kostol neobišiel o nič lepšie. Ostrihomský arcibiskup Juraj Szelepcsényi, významný podporovateľ umenia, staviteľstva a záchrana spustených farností sa postaral aj o obnovu tohto kostola, ktorá sa uskutočnila pravdepodobne okolo roku 1670. Pri renovácii v rannobarokovom slohu bola ponechaná pôvodná románska dispozícia kostola. Múry boli pravdepodobne strhnuté a znovu postavené. Vyhotovený bol aj pekný oltár a bola pristavená sakristia. Osada sa však obnovovala a zotavovala z pohromy moru len veľmi pomaly.

V roku 1781 mala osada len 17 obyvateľov – Slovákov a Maďarov. V roku 1810 sa stala súčasťou eberhardského panstva, ktoré patrilo rodu Apponyiovcov. Kostol stratil funkciu bohostánku, odstránili všetko, čo ho pripomínalo. Za Apponyiovcov sa Alžbetin majer stal typickým majerom veľkostatku.

V prvých desaťročiach XIX. storočia vyrástol 2,5 km od Alžbetinho majera, Anna majer, pomenovaný podľa Anny Apponyiovej, rod.Zichyovej, ktorá kúpila Eberhard. V roku 1882 odkúpil obidva majere rytier Rezso Wiener-Welten a pripojil ich k svojmu hubickému veľkostatku.

Vznik I. ČSR a udalosti nasledujúcich rokov zásadným spôsobom zmenili život v oboch majeroch. Jednou z priorít pozemkovej reformy bola likvidácia veľkostatkov. Pozemkový úrad v Šamoríne na základe zákona prikročil podľa programu k parcelizácii Anna majeru, avšak zo strany obyvateľov nebol záujem. Preto sa začal robiť nábor na kolonizáciu Anna majera. Prvými prihlásenými boli len piati - František Dostál, František Mikulica, Matej Mikulica, ktorí sa prisťahovali z Moravy, Ondrej Strýček z Kysúc a Štefan Lovci st. z Bulharska. Po obhliadke majera Jurajom Stankom sa tu kolonisti rozhodli predsa usadiť. Dátum 29. júna 1921 sa považuje za deň založenia kolónie. Začiatky pre kolonistov

PROGRAM ROZVOJA OBCE MILOSLAVOV 2016 - 2020

neboli ľahké. V prvých rokoch sa kolonisti tiesnili v starých budovách, infraštruktúra tu nebola vybudovaná vôbec. Zlepšenie nastalo až po vybudovaní prvých obytných domov.

11. decembra 1921 sa kolonisti uzniesli uctiť si pamiatku Milana Rastislava Štefánika pomenovaním kolónie na „Miloslava“. V r. 1933 Štátny pozemkový úrad v Prahe svojvoľne zmenil názov na „Miloslavov“. Už 11. júna 1930 bolo dohodnuté, že názov obce bude Miloslavov a Alžbetin majer sa zmenil na Alžbetin dvor. Obe kolónie sa spojili a vytvorili novú obec pod spoločným menom Miloslavov s časťou Alžbetin dvor. Uplynulo šesť rokov, keď sa kolónie zlúčili do jednej obce a tak až od r. 1936 obec začala rozhodovať o svojom osude sama.

Poslanie PRO

Poslaním dokumentu PRO Miloslavov je definovanie rozvojových aktivít, potrebných na ďalší rozvoj územia, s prihliadnutím na plnohodnotný a zdravý život obyvateľov a návštevníkov s príslušnou občianskou vybavenosťou.

Obrázok 2: Malý park v centre obce



2.1 Socioekonomická analýza

Rozvojový potenciál

Obec má výhodnú geografickú polohu a rozvojový potenciál spočíva hlavne vo významnej polohe v blízkosti hlavného mesta Bratislava. Lokalita a dostupnosť do spádového mesta tvorí významný prvok pri voľbe budúceho potenciálneho bydliska nových obyvateľov a progresu celej obce. Bohatá história a kultúra obce môže napomôcť pri určovaní ďalšieho smerovania a rozvojového potenciálu územia obce.

Vývoj počtu obyvateľov

V minulosti žilo v obci Miloslavov viac ako 999 obyvateľov, ich počet postupne rástol. Vývoj počtu obyvateľov bol skúmaný za posledných 11 rokov, konkrétne od roku 2004 až po rok 2015. Hodnoty sú uvádzané vždy k 31.12 daného roku. Vývoj obyvateľstva v obci Miloslavov mal rastúci charakter až do roku 2015 (Tabuľka č. 1). Počet obyvateľov sa od roku 2004 zvýšil o 1292 ľudí, čo je 56,39 % z ich súčasného počtu. Za posledných 11 rokov mala obec najvyšší počet obyvateľov v roku 2015, s hodnotou 2291 obyvateľov, ktorý je spôsobený priaznivými hodnotami migračného salda.

Tabuľka č. 1: Vývoj počtu obyvateľov v rokoch 2004 - 2015:

Rok	2004	2005	2006	2007	2008	2009	2010	2011	2012	2013	2014	2015
Počet obyvateľov	999	1105	1219	1372	1537	1670	1790	1856	1965	2075	2153	2291

Zdroj: (Štatistický úrad, 2015) (Obecný úrad Miloslavov, 2016)

Tabuľka č. 2: Historický vývoj obyvateľstva v rokoch 1993 - 2001:

Rok	1993	1996	1997	1998	1999	2000	2001
Počet obyvateľov	742	786	803	799	803	860	879

Zdroj: (Štatistický úrad, 2015)

Prírastok/úbytok obyvateľov

Prirodzený prírastok/úbytok obyvateľstva (predstavuje rozdiel živonarodených a zomrelých za dané obdobie) je uvedený v tabuľke (Tabuľka č. 3). Za rok 2015 vzrástol počet obyvateľstva o 19 ľudí. Prírastok obyvateľstva sťahovaním predstavuje rozdiel medzi migračným prírastkom a úbytkom. Za sledované obdobie, teda rok 2015 predstavovalo migračné saldo nárast o 113 obyvateľov. Celkový prírastok, ktorý predstavuje súčet prirodzeného prírastku/úbytku a prírastku sťahovaním, mal kladné hodnoty - nárast o 132 obyvateľov.

PROGRAM ROZVOJA OBCE MILOSLAVOV 2016 - 2020

Tabuľka č. 3: Celkový prírastok obyvateľstva v rokoch 2009 - 2015:

Rok	Živonarodení	Zomrelí	Prírodný prírastok (úbytok)	Prisťahovaní	Vystáňovaní	Prírastok (úbytok) sťahovaním	Celkový prírastok (úbytok)
2009	29	11	18	147	32	115	133
2010	28	14	14	146	40	106	120
2011	27	4	23	138	31	107	130
2012	35	19	16	136	42	94	110
2013	50	13	37	123	66	57	94
2014	21	8	13	123	56	67	80
2015	29	10	19	154	41	113	132

Zdroj: (Štatistický úrad, 2015) (Obecný úrad Miloslavov, 2016)

Veková štruktúra

Veková štruktúra obyvateľstva v obci Miloslavov sa delí do troch kategórií:

- 1) **Predproduktívna:** 0-14 rokov, ktorá je zastúpená ku sledovanému obdobiu v počte 532 obyvateľov.
- 2) **Produktívna:** 15-64 rokov, ktorá tvorí najpočetnejšiu skupinu, spolu 1472 obyvateľov.
- 3) **Poproduktívna:** 64 a viac - predstavuje 287 obyvateľov ku 31.12. 2015.

Tabuľka č. 4: Veková štruktúra obyvateľstva za roky 2013-2015:

Rok	Predproduktívna 0-14 rokov	Produktívna 15 – 64 rokov	Poproduktívna 64- vyššie
2013	504	1333	240
2014	527	1362	264
2015	532	1472	287

Národnostná štruktúra

Najvyšší podiel obyvateľstva je zastúpený slovenskou národnosťou, druhú najpočetnejšiu skupinu tvorí obyvateľstvo maďarskej národnosti (Tabuľka č. 5).

Tabuľka č. 5: Národnostná štruktúra obyvateľov za rok 2011:

Národnostná štruktúra	Počet obyvateľov
Slovenská	1589
Maďarská	47
Ukrajinská	2
Česká	12
Rusínska	2
Nemecká	1
Poľská	2
Srbská	1
Ruská	5
Židovská	2
Moravská	3

PROGRAM ROZVOJA OBCE MILOSLAVOV 2016 - 2020

Ostatné	6
Nezistené	108

Zdroj: (Štatistický úrad, 2015)

Náboženská štruktúra

Z hľadiska vierovyznania sa obyvatelia obce hlásia k 13 náboženstvám, z ktorých dominantné postavenie má rímskokatolícke (s počtom 732 obyvateľov). K ostatným 12 náboženstvám sa v sledovanom období roku 2011 prihlásilo 326 obyvateľov.

Tabuľka č. 6: Náboženská štruktúra obyvateľstva za rok 2011:

Náboženská štruktúra	Obyvateľstvo
Rímskokatolícke	732
Evanjelická cirkev a.v.	164
Gréckokatolícke	15
Pravoslávna cirkev	4
Reformovaná kresťanská cirkev	4
Náboženská spoločnosť Jehovovi svedkovia	4
Evanjelická cirkev metodistická	6
Kresťanské zbory	1
Apoštolská cirkev	10
Ústredný zväz židovských nab. obcí	2
Bratská jednota baptistov	57
Cirkev bratská	4
Cirkev československá husitská	1
Iné	20
Nezistené	572
Bez vyznania	184

Zdroj: (Štatistický úrad, 2015)

Vzdelanostná štruktúra obyvateľov

Tabuľka č. 7: Vzdelanostná štruktúra obyvateľov za rok 2011:

Vzdelanostná štruktúra	Obyvateľstvo
Základné	149
Učňovské (bez maturity)	108
Stredné odborné (bez maturity)	134
Úplné stredné učňovské (s maturitou)	50
Úplné stredné odborné (s maturitou)	319
Úplné stredné všeobecné	102
Vyššie odborné	28
Vysokoškolské bakalárske	46
Vysokoškolské magisterské, inžinierske, doktorandské	398

PROGRAM ROZVOJA OBCE MILOSLAVOV 2016 - 2020

Vysokoškolské doktorandské	41
Bez vzdelania	377
Nezistené	28

Zdroj: (Štatistický úrad, 2015)

Zamestnanosť

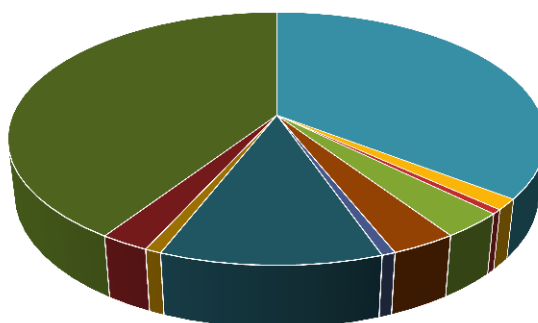
Hlavným faktorom miery nezamestnanosti je nevytváranie pracovných miest a zvýšený podiel obyvateľov UoZ (uchádzačov o zamestnanie) v súvislosti s evidenciou nových absolventov škôl. V súčasnosti prevláda nesúlad medzi štruktúrou nových pracovných miest a štruktúrou UoZ.

Tabuľka č. 8: Ekonomicky aktívne obyvateľstvo za rok 2011:

Ekonomická štruktúra	Obyvateľstvo
Pracujúci okrem dôchodcov	763
Pracujúci dôchodcovia	30
Osoby na materskej dovolenke	12
Osoby na rodičovskej dovolenke	70
Nezamestnaní	72
Osoby v domácnosti	15
Dôchodcovia	242
Iní	18
Nezistené	54
Ekonomicky aktívni	877

Zdroj: (Štatistický úrad, 2015)

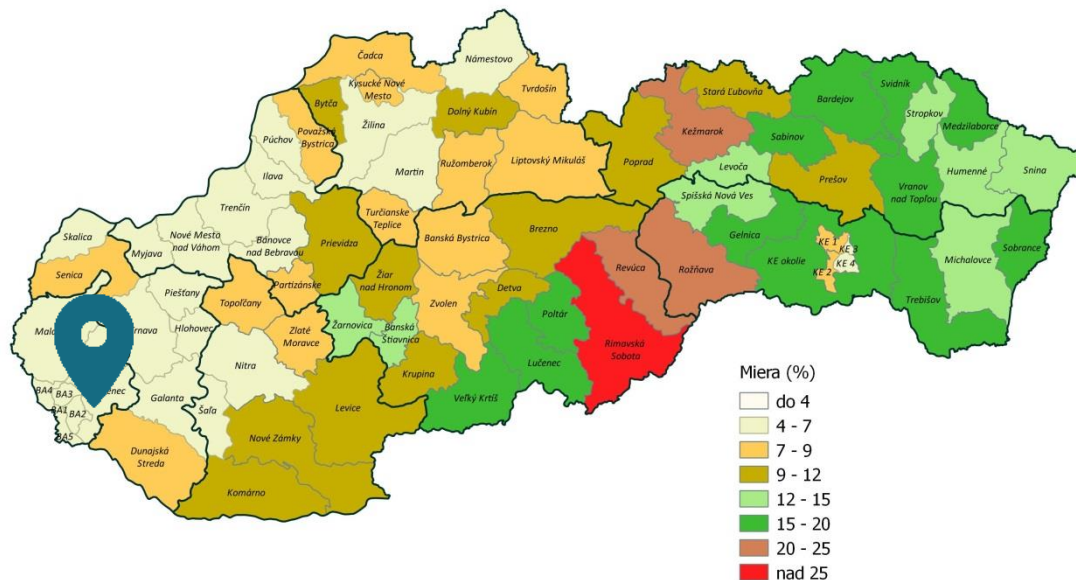
Štruktúra ekonomicky aktívneho obyvateľstva



- | | | |
|----------------------------------|-------------------------|--------------------------------|
| ■ Pracujúci okrem dôchodcov | ■ Pracujúci dôchodcovia | ■ Osoby na materskej dovolenke |
| ■ Osoby na rodičovskej dovolenke | ■ Nezamestnaní | ■ Osoby v domácnosti |
| ■ Dôchodcovia | ■ Iní | ■ Nezistené |
| ■ Ekonomicky aktívni | | |

Obrázok 3: Miera evidovanej nezamestnanosti

Miera evidovanej nezamestnanosti v okresoch SR k 30.04.2016



Ústredie práce, sociálnych vecí a rodiny Bratislava

Miera evidovanej nezamestnanosti vypočítaná na základe výberových zisťovaní ŠÚ SR a priemerného počtu uchádzačov o zamestnanie v roku 2015. Algoritmus výpočtu stanovila MPSVR SR.

Okres Senec, do ktorého spadá aj obec Miloslavov, patrí do okresov s pomerne nízkou mierou nezamestnanosti 4-7 %.

Ekonomika

Podnikateľské subjekty

V katastrálnom území obce Miloslavov sa nachádza vyše 100 podnikateľských subjektov. Z toho týchto 10 označených podnikateľských subjektov zamestnáva najviac obyvateľov obce, alebo iným spôsobom spolupracujú s obcou - napríklad sú sponzormi niektorých klubov v obci alebo pomáhajú organizovať rôzne kultúrne podujatia.

Tabuľka č. 9: Podnikateľské subjekty za rok 2016

1.	3MIX, s. r. o.	14.	Ana Benka
2.	4B, s. r. o.	15.	ANPEX s.r.o.
3.	Aalbatros, s. r. o.	16.	Anton Hessheimer
4.	ABOMA s.r.o.	17.	AQUAMAJER s.r.o.
5.	ABORIX, s. r. o.	18.	AUTO filter s.r.o.
6.	ACC Finance s. r. o.	19.	AV Services s.r.o.
7.	Adler print s. r. o.	20.	B&J NUCLEAR s. r. o.
8.	Agentúra BEST, s. r. o.	21.	BEAUTIFUL + s. r. o.
9.	AirBa s.r.o.	22.	BEAUTIFUL s. r. o.
10.	AK rides s.r.o.	23.	Beztech, s.r.o.
11.	AKUOS, s. r. o.	24.	Brixtop, s. r. o.
12.	ALHA, s.r.o.	25.	CAPRIM, s.r.o.
13.	ALŽBETIN DVOR s.r.o.	26.	Cleveland s. r. o.

PROGRAM ROZVOJA OBCE MILOSLAVOV 2016 - 2020

27.	Création M&J, spol. s r.o.
28.	CREATIVE MIND, s.r.o.
29.	DAMB SK, s. r. o.
30.	DANEX SK, s.r.o. v likvidácii
31.	Derea, s. r. o.
32.	DL Variant s. r. o.
33.	DOMAX SLOVAKIA s. r. o.
34.	DSP Slovakia, spol. s r. o.
35.	Elemco s. r. o.
36.	EROR spol. s r.o.
37.	Express travels and general agency /ETGA/
38.	Faberic, s. r. o.
39.	GaSt services, s. r. o.
40.	Gati Group s. r. o.
41.	Henrieta, s. r. o.
42.	HKM Consulting s. r. o.
43.	Hužko s.r.o.
44.	Ing. Ján Horňáčik
45.	Ivan Filip
46.	JAMADA TECH, s. r. o.
47.	JoK Group, s. r. o.
48.	Lamed Consulting s. r. o.
49.	LENAWER, s. r. o.
50.	Lifestyle Management, s. r. o.
51.	LK MEDIA s. r. o.
52.	LOGOGRIF s. r. o.
53.	LZ-STAV s. r. o.
54.	M.J.DU s.r.o.
55.	MAJER - Miloslavov, s.r.o.
56.	Manina&Mackenzie, s. r. o.
57.	MARMAK, s.r.o.
58.	MAXCONTROL s. r. o.
59.	M-Business SK, s.r.o.
60.	Medela s. r. o.
61.	MIZUPA s. r. o.
62.	MK Developers, s.r.o.
63.	MK-software s. r. o.
64.	MTZ trading s.r.o.
65.	MyWay Slovakia s. r. o.
66.	NEW Media Vision s. r. o.
67.	NovaStav s. r. o.
68.	ODETTE s. r. o.
69.	Omicron Development s. r. o.
70.	OndroMotorsport, s. r. o.
71.	ONOLUR, s. r. o.
72.	OPTIK ŠINKOVIČ s. r. o.
73.	out-finance s.r.o.

74.	Pedicom s.r.o.
75.	PROTTO s.r.o.
76.	Qintet s.r.o.
77.	Rechnung, s.r.o.
78.	RGPM, s.r.o.
79.	Riovel s. r. o.
80.	RM systems Slovakia s.r.o.
81.	ROSO Cosmetics SK s. r. o.
82.	S - METL s.r.o.
83.	Sabrosa s. r. o.
84.	Sakro office, s.r.o.
85.	SALKAD a.s.
86.	SIAMON, s.r.o.
87.	SINCAT s.r.o.
88.	Sindec s.r.o.
89.	Skanina s.r.o.
90.	Slovenia metal s. r. o.
91.	Sloviplast, s.r.o.
92.	SPEMA mont s. r. o.
93.	SPEMA property s r.o.
94.	Superio Trading s.r.o.
95.	Škorjanc s.r.o.
96.	Talajka, s.r.o.
97.	Tax Reliability s. r. o.
98.	Technikus, s. r. o.
99.	TEXTBYT s. r. o.
100.	TOMA-MED s.r.o.
101.	TOMAREX trading spol. s r.o. v likvidácii
102.	too s. r. o.
103.	UNITEC TS, s.r.o.
104.	Upratovacia Služba H&H s.r.o.
105.	USACARS s.r.o.
106.	V BAMBUĽKOVE s.r.o.
107.	Vasvan, s. r. o.
108.	VIAAN s. r. o.
109.	VIKINELA s.r.o.
110.	VIMI s. r. o.
111.	VT CoM, s. r. o.
112.	WDG s. r. o.
113.	WEBPARTNER, s.r.o.
114.	ZET INTEGRA, spol. s.r.o.

Rozpočet obce:

Tabuľka č. 10: Príjmy:

	Príjmy (v eurách)			
Rok	2013	2014	2015	2016
Rozpočet	1 125 070	1 181 167	1 945 674	1 296 300

Zdroj: (Obecný úrad Miloslavov, 2016)

Tabuľka č. 11: Výdavky:

	Výdavky (v eurách)			
Rok	2013	2014	2015	2016
Rozpočet	1 125 070	1 181 167	1 945 674	1 296 300

Zdroj: (Obecný úrad Miloslavov, 2016)

Finančné zdravie obce podľa INEKO

Inštitút pre sociálne a ekonomické reformy (INEKO) hodnotí finančné zdravie obcí a VÚC podľa rôznych ukazovateľov. Z pohľadu hodnotenia finančného zdravia obcí bola obec Miloslavov podľa INEKO v kategórii hospodárenia miest, obcí a VÚC za rok 2014 hodnotená ako obec s dobrým finančným zdravím. Hodnotenie 4,2 / 6 celkového počtu bodov bolo pripísané obci za roky 2010 – 2014.

Obrázok 4: Hodnotenie finančného zdravia obce



Občianska vybavenosť

Obec je vybavená základnou občianskou vybavenosťou, ako je obecný úrad, pohostinské služby, maloobchodné prevádzky s potravinovým a nepotravinovým tovarom, cintorín a pošta. V centre obce sa nachádza objekt Obecného úradu, kde sú zabezpečené potrebné priestory pre činnosť Obecného úradu/zastupiteľstva.

Sociálna infraštruktúra

Bývanie:

Plochy bývania sú prevažujúcou funkciou zastavaných plôch sídla a sú tvorené prevažne nízko podlažnou zástavbou rodinných domov. Bytové domy sa nachádzajú v severovýchodnej časti obce Miloslavov.

Tabuľka č. 12: Počet bytov za rok 2015:

Počet bytov	Počet bytových domov
203	10

Tabuľka č. 12.1: Počet domov za rok 2015:

Počet domov	Počet domácností v domoch
896	926

V tabuľke č. 12 a č. 12.1 je možné vidieť počet bytov a domov. Nárast obyvateľov, ktorých každým rokom pribúda, je zaznamenaný vo vývoji počtu obyvateľov. Pre rozvoj bývania je vymedzený dostatok voľných plôch.

Tabuľka č. 12.2: Bývanie v správe obce (vlastníctvo obce):

Počet domov	Počet bytov
2	10 + 1 núdzové bývanie v budove OcÚ

Vlastníctvo nehnuteľnosti obce:

- Budova obecného úradu (spolu s kultúrnym domom)
- Kultúrny dom v časti Miloslava
- Materská škola – Alžbetin Dvor
- Materská škola – Miloslavov
- Základná škola – dve budovy
- Domy smútku - 2 + 2 cintoríny v obidvoch častiach obce
- Športový areál – časť Alžbetin Dvor – (budova pre šport, objekt občerstvenia, futbalové ihrisko, multifunkčné ihrisko s umelým povrchom, ihrisko plážového volejbalu, tenisový kurt – antukový, detské ihrisko)
- Športový areál – časť Miloslava – multifunkčné ihrisko – toho času bez prevádzkovania
- Oddychová zóna - park v časti Alžbetin Dvor a park v časti Miloslava – detské ihrisko
- Komunitné centrum

Vlastníctvo nehnuteľností:

Celková plocha nehnuteľností (parciel), ktoré sú vo vlastníctve obci

- podľa parciel registra „C“: 313144 m²
- podľa parciel registra „E“: 0 m²

Školstvo

V obci sa nachádza základná škola a aj dve materské školy. Materské školy mali v školskom roku 2014/2015 dokopy 168 žiakov. Vyučuje sa v ôsmich triedach a pracuje tu štrnásť pedagogických pracovníkov. Základná škola mala v roku 2014/2015 129 žiakov, ktorých vyučovalo sedemnášť pedagogických pracovníkov v siedmich triedach.

Obrázok 5: Základná škola



Šport

Športový klub obce Miloslavov je v zmysle zákona č. 83/1990 Zb. O združovaní občanov v znení neskorších predpisov, dobrovoľným združením občanov obce Miloslavov s cieľom:

- uspokojovať športové záujmy a potreby občanov obce,
- zjednotiť a koordinovať činnosť doterajších existujúcich záujmových športových združení v obci Miloslavov
- viesť a formovať osobnosť občanov obce k spoločensky vhodnému tráveniu voľného času.

Športový klub plní najmä nasledovné úlohy:

- organizuje, zabezpečuje a koordinuje činnosť všetkých športových združení v pôsobnosti obce Miloslavov,
- zabezpečuje a vytvára vhodné podmienky na účasť členov športového klubu a občanov obce v telovýchovných a športových aktivitách,
- propaguje vlastnú činnosť, telesnú výchovu a šport,
- zabezpečuje a organizuje výstavbu, modernizáciu, údržbu, prevádzku a starostlivosť o telovýchovné a športové zariadenia športového klubu a obce,
- získava materiálne a finančné prostriedky od právnických a fyzických osôb v záujme zachovania poslania športového klubu,

PROGRAM ROZVOJA OBCE MILOSLAVOV 2016 - 2020

- vytvárať a vstupovať ako člen, spoločník, akcionár a pod. do iných právnických osôb v záujme podpory poslania športového klubu,
- prevádzkuje podnikateľské aktivity za účelom podpory poslania športového klubu,
- vytvára ekonomické, materiálo-technické, personálne, administratívne, sociálne, ekologické, bezpečnostné a iné podmienky na činnosť športového klubu ako celku a taktiež jeho členov,
- spolupracuje s obcou a predstaviteľmi obce,
- vytvára podmienky pre poskytovanie alebo uhrádzanie finančných nákladov členov športového klubu, ktoré súvisia s ubytovaním, dopravou, vzdelávaním, občerstvením, stravovaním, regeneráciou, lekárskou starostlivosťou, poplatkami, rehabilitáciou a pod., pri výkone poslania športového klubu.

Športový klub hospodári podľa schváleného rozpočtu. O hospodárení vedie športový klub účtovnú dokumentáciu.

Športové a voľno-časové aktivity veľmi úzko súvisia s uspokojovaním potrieb miestnych obyvateľov, ako aj návštevníkov obce. Tu sa prelínajú s inými oblasťami, ako je napríklad oblasť cestovného ruchu, oblasť sociálnych služieb a pod. V časti cestovný ruch sú uvedené možnosti rozvoja športových aktivít v oblasti jazera Miloslavka. Táto oblasť ponúka športový rybolov, nočný rybolov a rôzne rybárske akcie s možnosťou stanovania.

Športový klub obce Miloslavov zastrešuje nasledovné záujmovo-športové združenia:

Tabuľka č. 13: Športové združenia za rok 2016

Združenia	Členov	Združenia	Členov
Žiacke futbalové oddiely	45	Klub rekreačného tenisu	44
Združenie priateľov futbalu	26	Klub rekreačného nohejbalu	15
Klub rekreačného volejbalu	20	Box klub Miloslavov	1
Seniorsky futbalový oddiel	26	Futbalový oddiel starých pánov	1
Hardcore Gym Miloslavov	53	Hokejový klub Miloslavov	15
Klub rekreačnej turistiky a cyklistiky	50	Stolnotenisový klub	zatiaľ bez členov – v minulosti 8 členov
Tenisový klub mládeže	8		

Zdravotníctvo a zdravotná starostlivosť

V obci zdravotnú starostlivosť zabezpečujú ambulancie praktického lekára (**MUDr. Daniela Cymbalová** - praktický lekár pre dospelých; adresa: Miloslavov časť Alžbetin Dvor 181); ambulancia praktického lekára pre deti a dorast (**MUDr. Martin Franiak**; adresa: Hlavná 209, Rovinka). V obci sa nenachádza lekáreň, najbližšie pobočky sa nachádzajú v obci Dunajská Lužná. Zdravotná starostlivosť v širšom okolí je zabezpečená viacerými Fakultnými nemocnicami v Bratislave: FN Staré mesto (ul. Miczkiewiczova 13), FN s poliklinikou akad. L. Déreya (ul. Limbová 5), FN s poliklinikou Ružinov (ul. Ružinovská 6), FN s poliklinikou sv. Cyrila a Metoda (ul. Antolská 11), Detská FN s poliklinikou (ul. Limbová 1), ktoré poskytujú zdravotnú starostlivosť pre spádovú oblasť okresu v ktorej sa obec Miloslavov nachádza, so štátnymi a neštátnymi špecializovanými ambulanciami.

Kultúra

V obci sa nachádzajú dva kultúrne domy, knižnica, kostol, dom smútku, fara a cintorín. V časti Alžbetin dvor sa nachádza kultúrny dom, kde prebiehajú rôzne výuky/podujatia, ako napr. cvičenie Pilatesu s pani Patarákovou, cvičenie jogy s p. Záborskou, TANEČNÁ ŠKOLA Klimo dance Studio, ktorá ponúka tanečné kurzy a ešte aj aktívny divadelný krúžok, ktorý je zameraný na výučbu hrou. Deti sa učia kolektívnej práci, prejavu svojej vlastnej osobnosti, obohatia a rozvinú svoju fantáziu a v neposlednom rade sa zabavia s rovesníkmi. V kultúrnom dome v časti Miloslavov zas prebieha výuka/krúžok moderného tanca ako break dance, Hip-Hop a Poppin.

Obrázok 6: Kostol



Komunitné centrum je využívané nielen ako knižnica, ale aj ako Rodinné centrum Alžbetka - OZ založené a riadené mamičkami na materskej a rodičovskej dovolenke, určené pre deti vo veku od 0 do 10 rokov. V komunitnom centre sídli aj D.E.P.O. (Dôvera Empatia Priateľstvo Ochrana) Klubcentrum pre dorast a mládež - pripravuje Bratská jednota baptistov - Cirkevný zbor Miloslavov v spolupráci s Občianskym združením NEOS. Každý štvrtok a piatok sa v priestoroch vyučujú hudobné a výtvarné kurzy, ako sú hra na gitare, hra na flaute, hudobná teória hrou.

Tabuľka č. 14: Zoznam kultúrnych podujatí

Kultúrne podujatia	Miesto realizácie
Novoročný koncert	KD Alžbetin Dvor
Ples Miloslavov	KD Alžbetin Dvor
Divadlo pre deti	KD Alžbetin Dvor
MDŽ	KD Alžbetin Dvor
Veľkonočné trhy	KD Alžbetin Dvor
„Deň učiteľov“	ZŠ a MŠ
Deň Zeme	brigáda v spolupráci s poľovníkmi – podľa počasia
Stavanie mája Majáles	námestie Alžbetin Dvor

Deň matiek	KD Alžbetin Dvor
Deň detí	športový areál Alžbetin Dvor
Otvorenie leta	BJB – námestie Alžbetin Dvor
Vatra zvrchovanosti	námestie Alžbetin Dvor
Deň Obce Miloslavov	námestie Alžbetin Dvor
Deň úcty k starším	KD Alžbetin Dvor
Vyrezávanie tekvic	námestie Alžbetin Dvor
Lampiónový sprievod	Cez obec
Katarínska zábava	KD Alžbetin Dvor
Mikuláš	KD Alžbetin Dvor
Vianočné trhy	KD Alžbetin Dvor

Cestovný ruch a rekreácia

Na území obce sa nachádza múzeum – Remeselný dvor – ktoré prevádzkuje obec v prenajatej budove rímskokatolíckej cirkvi – bývalý kostol. Ukážka, ako žili naši predkovia o faune a flóre na území + história a remeslá tohto regiónu. Citlivou rekonštrukciou sa vytvoril zaujímavý priestor s unikátnou atmosférou a príťažlivým vonkajším vzhľadom, ktorý vytvára dominantu obce. Inštalované expozície majú ambíciu zachytiť nielen historické okamihy a potreby pre prácu a bývanie prvých obyvateľov našej obce. Keďže Miloslavov leží na vstupnej bráne od Bratislavy k zaujímavému regiónu Podunajsko, s jeho mnohotvárnou a bohatou históriou a špecifickou prírodnou scenériou, sú naše výstavné priestory zároveň pozvánkou na ochutnanie ďalších zákuskov, ktoré tento zatiaľ nedocenený región ponúka.

Jazdecký klub Borseus – kaskadérska skupina skupina BORSEUS, si vybudovala tréningový areál v Miloslavove, ktorý slúži na výcvik a prípravu koní na prácu vo filmoch a živých programoch. Súčasťou tohto areálu je aj telocvičňa a šermiarska sála, v ktorých sa členovia zdokonaľujú vo svojom remesle. Tréningový Areál je súčasťou komerčného areálu Anna-majer, kde pôsobia: Dostihová stajňa Plameň, Jazdecký klub Fadex. Zámerom tvorcov areálu Anna-majer je vybudovať priestor, ktorý by spĺňal všetky náročné kritériá pre agroturistiku a rodinnú rekreáciu, kde si každý návštevník oddýchne podľa svojich predstáv, pričom sa hlavný dôraz kladie na výuku a prevádzanie jazdeckého športu vo všetkých jeho podobách.

Obec Miloslavov má predpoklady predovšetkým pre letné rekreačné aktivity v nasledovných formách:

Kúpanie a vodné športy

Prírodný potenciál územia na kúpanie a vodné športy nie je v súčasnosti dostatočne využívaný. Kritériá pre pobytový turizmus obec nespĺňa s dostatočnou ponukou ubytovacej kapacity v štruktúre zariadení prechodného ubytovania. Ostatné lokality sa využívajú najmä ako víkendové miesta pre obyvateľov Bratislavy. Kúpanie na väčšine vodných plôch je neorganizované, bez povolenia a bez základných podmienok bezpečnosti návštevníkov. Pri vodných plochách okrem jednoduchých služieb – bufetov (väčšinou sezónnych) a jednoduchého ubytovania v súkromí v obciach nie sú vybudované žiadne ďalšie služby.

Vodáctvo, rybolov

Malý Dunaj je splavný v celom úseku, jeho splav trvá 3 – 4 dni. Pozdĺž jeho toku sú možnosti kotvenia lodí a stanovania. Väčšinou ide o jednoduché, vodákmi často využívané a udržiavané miesta bez akýchkoľvek služieb. V ďalšom využívaní tokov riek je okrem spropagovania potrebné zabezpečiť miesta s možnosťami na preloženia člňov cez prehrádzky, zabrániť neorganizovanému táboreniu a dobudovať odpočívadlá s bezkolíznym prístupom, ohniskami, zberom odpadkov a pod. V riekach a vo vodných plochách na území regiónu Podunajsko sa chytajú kapre, sumce, pleskáče, zubáče a štučky. Zaujímavou turistickou atrakciou je sladkovodné jazero Miloslavka. Jazero vzniklo bagrovaním dunajských štrkových nánosov okolo roku 1970, ktoré boli prečistené v rokoch 1995 až 2000. Od tej doby vzniká v jazere nový biotop. Jazero má ideálne podmienky pre rozvoj športového rybárstva, letnej turistiky pri jazere, stanovania a realizácie rôznych rybárskych súťaží.

Medzinárodný kontext a partnerstvá

V rámci cezhraničnej spolupráce obec spolupracuje s obcou Stará Pazova v Srbsku a Wiegerskou Górkou z Poľska. Obec je členom niekoľkých občianskych združení.

- RZOPO - Regionálne združenie Podunajsko vzniklo 29.11.1991 ako združenie obcí Podunajského regiónu so sídlom v Rovinke. Región Podunajsko má rozlohu cca 400 km², rozprestiera sa na rozľahlej Podunajskej nížine v západnej časti Žitného ostrova medzi Dunajom, lužnými lesmi a Malým Dunajom. Prvotným cieľom združenia bolo spoločné zastupovanie záujmov obcí voči štátu, nadnárodným organizáciám a ostatným subjektom, vzájomná spolupráca a výmena skúseností v najširšom meradle.

- RZOPO(RVC) - Regionálne vzdelávacie centrum Rovinka (RVC) je súčasťou Regionálneho združenia obcí Podunajskej oblasti (RZOPO) a svoje vzdelávacie aktivity odštartovalo v roku 1993. Bolo založené v zmysle stanov RZOPO pre napĺňanie hlavných úloh, medzi ktoré patrí aj organizovanie a uskutočňovanie odborných seminárov pre zástupcov samosprávnych orgánov obcí.

- PRIDUNAJSKO- Mikroregión Pridunajsko bol založený v roku 1998, ako celok ho tvorí šesť obcí – Dunajská Lužná, Rovinka, Miloslavov, Kalinkovo, Hamuliakovo a Most pri Bratislave. Rozprestiera sa na juhozápadnom Slovensku, v podunajskej nížine, v chránenej vodohospodárskej oblasti Žitný ostrov. Mikroregiónom preteká druhý najvýznamnejší veľtok Európy – Dunaj, na ktorom bolo vytvorené pre oblasť dôležité „Vodné dielo Gabčíkovo“. Od roku 1998 je toto územie vyhlásené za chránenú krajinnú oblasť „Dunajské Luhy“ s výskytom vzácnych a ohrozených vodných rastlín, živočíchov, najmä vodného vtáctva. Oblasť sa zaraďuje medzi medzinárodne významné mokrade.

- OMAPO - Poskytujeme sociálnu službu – prepravnú službu zdravotne postihnutým občanom mikroregiónu Pridunajsko v zmysle zákona č. 448/2008 Z.z. Prepravnú službu poskytujeme prostredníctvom sociálneho taxíka aj ostatným občanom mikroregiónu (dôchodcom, invalidným dôchodcom a rodičom s deťmi a pacientom Detského rehabilitačného ústavu v Dunajskej Lužnej). Právny rámec poskytovania tejto služby predstavuje zmluva o podmienkach a vzájomnej súčinnosti medzi obcami mikroregiónu a občianskym združením pri zabezpečovaní prevádzky sociálneho taxíka zo dňa 6.9.2000 v zmysle platných dodatkov.

- MALODUNAJSKO - Územie občianskeho združenia Malodunajsko zjednotilo 20 obcí s rozlohou 18 334ha s počtom obyvateľov 22537. Rozprestiera sa na Podunajskej nížine, v Bratislavskom kraji, na území okresu Senec. Región spája 20 obcí – obec Blatné, Boldog, Čataj, Hrubá Borša, Hrubý Šúr,

Hurbanova Ves, Igram, Kaplná, Kostolná pri Dunaji, Kráľová pri Senci, Malinovo, Miloslavov, Most pri Bratislave, Nová Dedinka, Nový Svet, Réca, Tomášov, Tureň, Vlky, Zálesie. Názov Malodunajsko pochádza z rieky Malý Dunaj, ktorá pretína viaceré členské obce občianskeho združenia Malodunajsko.

- ZOHŽO VOH- Združenie obci horného žitného ostrova v odpadovom hospodárstve sa zaoberá separáciou ale aj zhodnocovaním a kompostovaním odpadu.

Zhrnutie socioekonomickej analýzy

Z pohľadu socioekonomickej analýzy je možné vidieť každoročný nárast obyvateľov, čo predstavuje pozitívny vývoj v oblasti demografie. Obec má dobré finančné zázemie pre postupný progres. Územie je vybavené postačujúcou komplexnou občianskou vybavenosťou, a to aj základnou a materskou školou. Obec je aktívna v oblasti športu a to hlavne pod združením Športový klub obce Miloslavov. V obci sa pravidelne organizujú rôzne kultúrne podujatia. Obec Miloslavov má potenciál pre rozvoj poznávacej a vodnej turistiky.

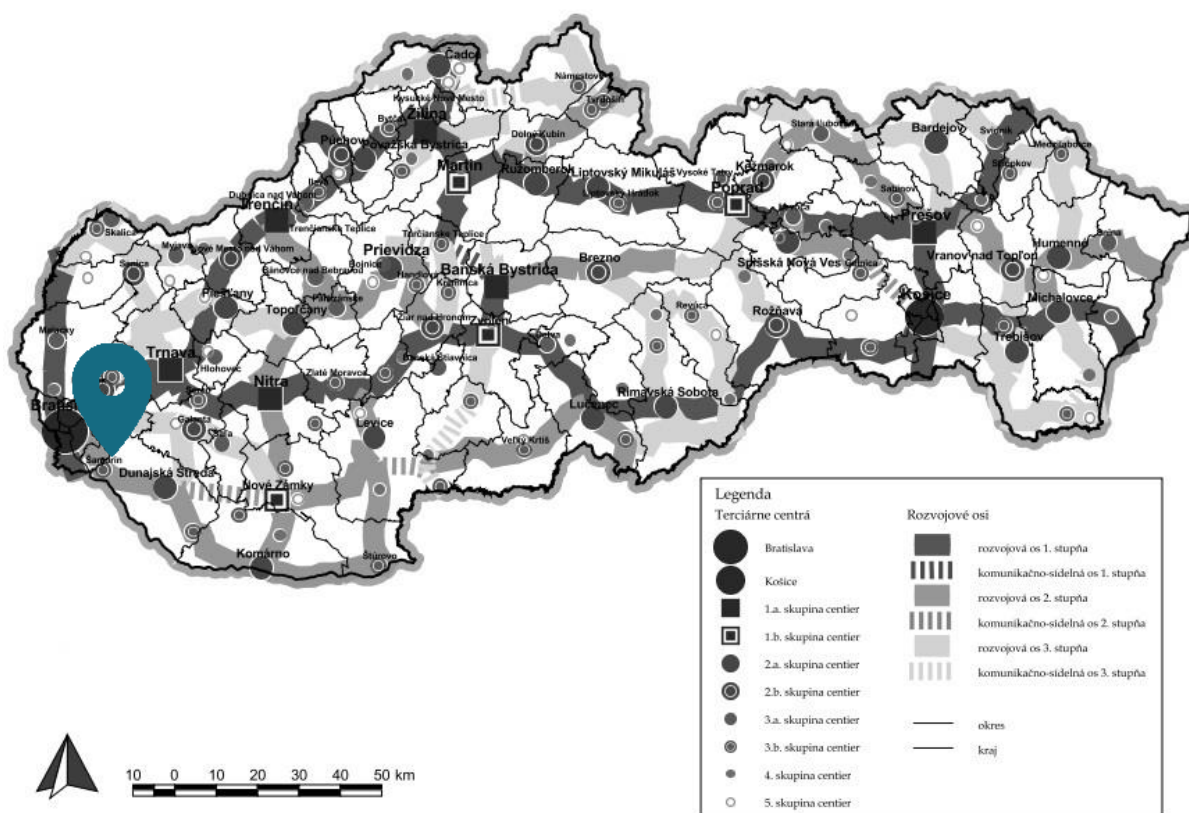
2.2 Územno-technická analýza

Rozvojové osi

Rozvojová os je pomyselná línia, ktorá definuje smerovanie rozvoja územia obce. Rozvíjajú sa v uzlovo-pásovom sídelnom systéme, ktoré sú tvorené jednotlivými centrami osídlenia, ktoré tieto rozvojové osi prepájajú spolu s dopravno-komunikačnými systémami. Rozvojové osi sú definované v strategickom dokumente Koncepcia územného rozvoja Slovenska (KURS 2001, s aktualizáciou z roku 2011). Rozvojové osi sú súčasťou hierarchizácie sídiel v Slovenskej republike. KURS slúži ako nadradená dokumentácia pri tvorbe strategických dokumentov na lokálnej úrovni.

Obrázok 7: Terciárne centrálne osídlenia a rozvojové osi v Slovenskej republike

TERCIÁRNE CENTRÁ OSÍDLENIA A ROZVOJOVÉ OSI



Obec Miloslavov leží na trase rozvojovej osi 2. stupňa, ktorá prepája centrá osídlenia druhej skupiny a ťažiská osídlenia druhej úrovne, pričom táto os zahŕňa minimálne jednu cestnú komunikáciu a jednu železnicu nadregionálneho významu, alebo rýchlostnú cestu.

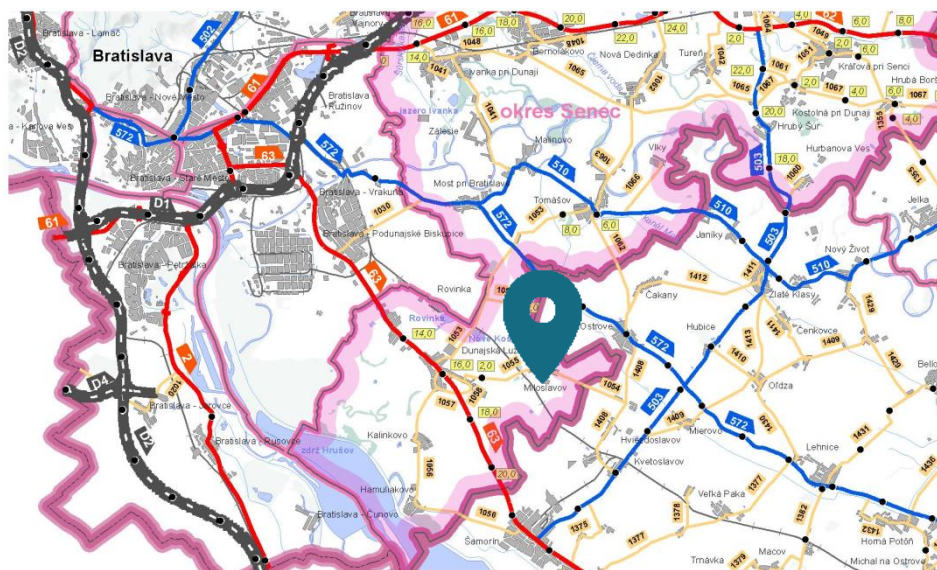
Dopravná infraštruktúra

Cestná doprava

Obcou Miloslavov prechádzajú dve hlavné cestné komunikácie III. triedy č. 1054 a 1055, ktorá sa napája na cestu I. triedy č. 63, prepájajúcu Bratislavu a Šamorín. Komunikácie sa spájajú v centre obce a cesta č. 1054 vedie ďalej do okresu Dunajská Streda.

Obrázok 8: Charakteristika cestnej siete prechádzajúcej obcou a v jej priamom okolí

Stav cestnej siete k 1.1.2016



LEGENDA

Cestné komunikácie

- D1 Diaľnica
- PR1 Diaľničný prívádzač
- RI1 Rýchlostná cesta
- PR1 Prívádzač rýchlostnej cesty
- 61 Cesta I. triedy
- 507 Cesta II. triedy
- 1500 Cesta III. triedy

Dopravná značka IS32a, IS32b

- (zobrazená každé 2 km)

SVM 50

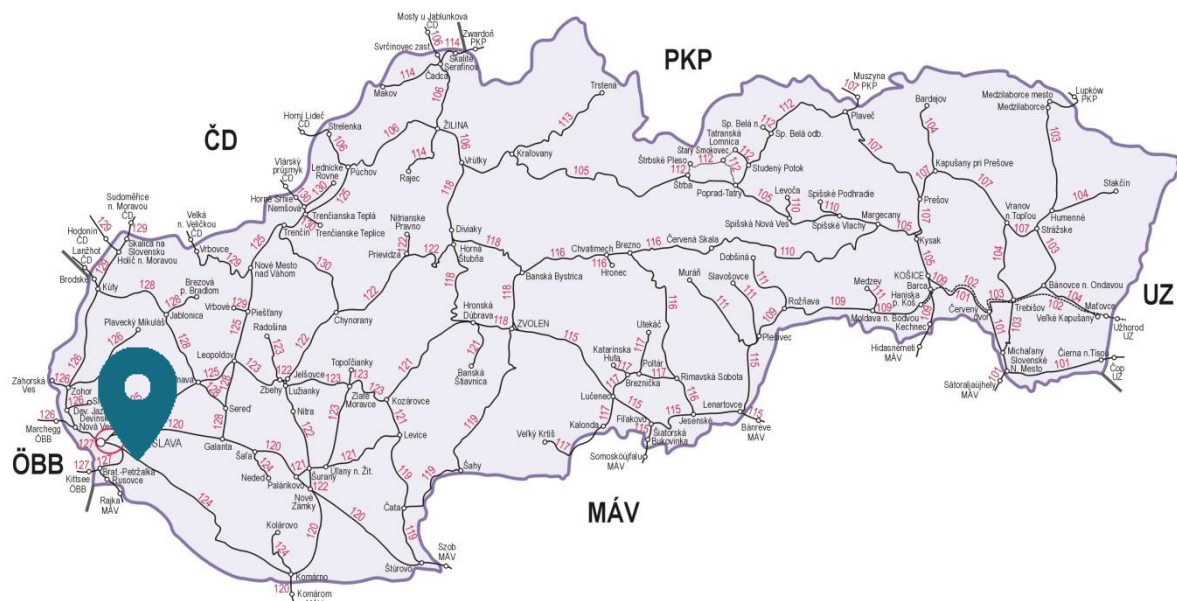
- Statná hranica
- Krajská hranica
- Okresná hranica
- Sídlny útvar
- Železničná trať
- Vodná plocha
- Vodný tok
- Porasty

Zdroj: (www.ssc.sk, 2016)

Železničná doprava

Priamo obcou vedie železničná trasa č. 130, prepájajúca Komárno s Bratislavou. Trať je v súčasnosti neelektrifikovaná a jednokoľajová. V nadväznosti na intravilán obce sa nachádza aj železničná zastávka, ktorá je lokalizovaná v juhozápadnej časti katastrálneho územia obce. Súčasťou železničnej stanice je aj nespevnená plocha príslušného parkoviska, ktorú využívajú prevažne obyvatelia dochádzajúci vlakovou dopravou do Bratislavy za prácou. V obci zastavujú vlaky štátneho dopravcu, ale aj vlakové spojenia súkromného dopravcu RegioJet, a. s.. Spojenie vlakovou dopravou do spádového mesta Bratislavy je vyhovujúce a na dostatočnej frekvencii.

Obrázok 9: Železničné trasy v SR



Zdroj: (Železnice Slovenskej Republiky, 2016)

Obrázok 10: Železničná stanica v južnej časti intravilánu obce



V rámci železničnej stanice a jej príslušnosti okolia bola zaznamenaná zvýšená hladina hluku, ktorá vzniká v súvislosti s vysokou frekvenciou dopravy. Je vhodné riešiť opatrenia na zníženie hluku v súvislosti s vyhláškou MZ SR č. 549/2007 Z.z., ktorá ustanovuje podrobnosti o prípustných hodnotách hluku a požiadavky na objektivizáciu hluku.

Lodná doprava

V obci sa nenachádza žiadny vodný tok, na ktorom by bolo možné prevádzkovať lodnú dopravu. Najbližšia vodná plocha, ktorú je možné využiť na prevádzkovanie lodnej dopravy (rekreačného významu) je umiestnená v katastrálnom území obce Dunajská Lužná.

Letecká doprava

Najbližšie situované letisko je letisko M. R. Štefánika v Bratislave, ktoré poskytuje medzinárodné lety a je najväčším letiskom na Slovensku. Letisko sa skladá z dvoch na seba kolmých dráh, ktoré slúžia ako vzletové a pristávacie plochy. Je potrebné rešpektovať prípustné výšky novej výstavby, stavebných mechanizmov a porastov v rámci ochranného pásma letiska Bratislava, ktorého ochranné pásmo zasahuje do katastrálneho územia obce Miloslavov. Ochranné pásmo letiska sú určované rozhodnutím Štátnej leteckej inšpekcie. Pre obec Miloslavov vyplýva nutnosť rešpektovať ochranné pásmo leteckého pozemného rádiového zariadenia - nasmerovaný maják NDB id OB 7 km.

Hromadná doprava

Obec je napojená hromadnou dopravou s okolitými obcami a spádovým mestom Bratislava. Frekvencia spojov hromadnej dopravy je na dobrej úrovni. Počas pracovného týždňa premáva z Bratislavy do obce 15 spojov denne. Dopravnú obsluhu územia zabezpečuje spoločnosť Slovak Lines, a. s.

Obrázok 11: Zastávka hromadnej dopravy a obratisko autobusov v časti Alžbetin dvor



V obci je situovaných niekoľko zastávok hromadnej dopravy, ktoré sú prevažne krytého charakteru a poskytujú tak ochranu pred poveternostnými vplyvmi.

Obrázok 12: Zastávka hromadnej dopravy v intraviláne obce



Statická doprava

Obec má riešené verejné parkovanie pri objektoch občianskej vybavenosti alebo pri budove obecného úradu. Obyvatelia majú parkovanie riešené prevažne na vlastných pozemkoch. Nakoľko v obci prevláda zástavba rodinných domov so záhradami, majú obyvatelia prístup vojsť s automobilom dovnútra pozemku. Pri železničnej stanici sa nachádzajú dve nespevnené plochy, ktoré slúžia na odstavovanie vozidiel. Tieto plochy vytvárajú pri zmene klimatických podmienok zvýšenú prašnosť, resp. zadržiavanie vody na odstavných plochách, preto by bolo vhodné tieto plochy spevniť vybudovaním odstavného parkoviska.

Obrázok 13: Nespevnená parkovacia plocha pri železničnej stanici za koľajiskom



Obrázok 14: Nespevnená plocha ktorá slúži na odstavovanie vozidiel priamo v nadväznosti na železničnú stanicu v obci



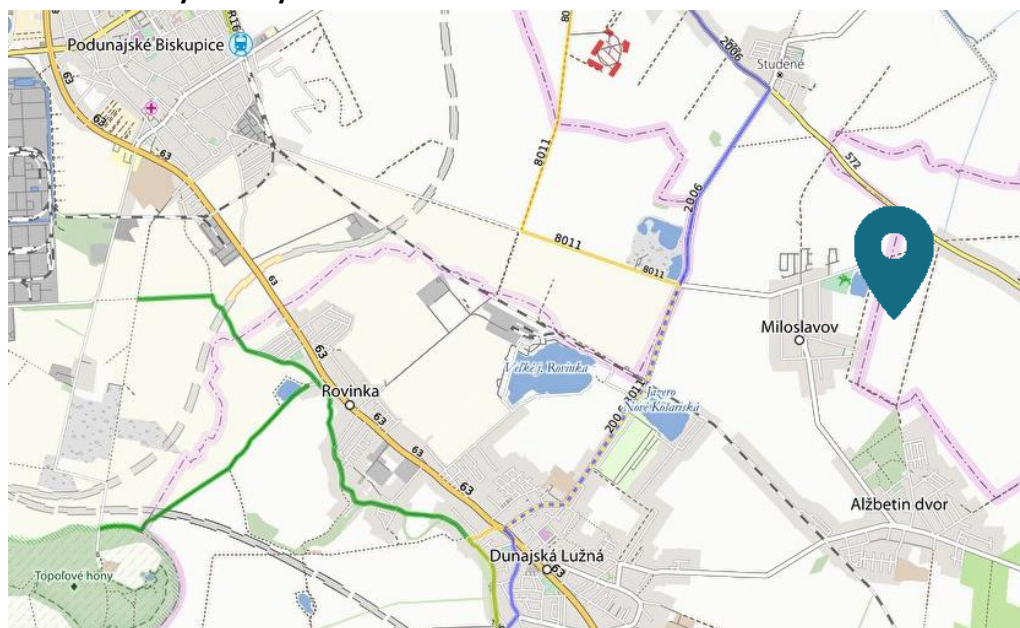
Pešia doprava

Komunikácie pre peších sú vybudované na väčšine územia obce. Popri hlavnej komunikácii, ktorá prechádza obcou, je vybudovaný chodník pre peších v celej dĺžke intravilánu obce. Na ostatných miestnych komunikáciách v súčasnosti pešie komunikácie absentujú, no nakoľko nie je v tých miestach vysoká frekvencia dopravy, nedochádza ku kolízii pešej a automobilovej dopravy. V rámci novej výstavby sú pešie komunikácie vybudovávané väčšinou aj s vertikálnou segregáciou cestnej a pešej komunikácie.

Cyklistická doprava

Priamo obcou Miloslavov nevedie žiadna cyklotrasa. V obci Dunajská Lužná je možné priame napojenie na cyklotrasu, ktorá sa využíva na nemotoristickú dopravu.

Obrázok 15: Cyklotrasy v okolí obce Miloslavov



Technická infraštruktúra

Technická infraštruktúra je tvorená sústavou inžinierskych sietí, ktoré zabezpečujú obsluhu územia. Túto obsluhu zabezpečujú energetické, informačné alebo ďalšie špecifické systémy, ktorých súčasťou sú v základnom usporiadaní zdroje, rozvody, odberné miesta alebo súčasti zariadení, spotrebiče a ďalšie špecifické zariadenia, ktorými sa väčšinou menia parametre dodávaných médií, alebo signálov. Jednotlivé prvky technickej infraštruktúry výrazne zasahujú do života obyvateľov tým, že ovplyvňujú životné prostredie, vytvárajú limity v podobe ochranných, bezpečnostných a hygienických pásiem. Na druhej strane ale taktiež vytvárajú podmienky pre fungovanie všetkých ostatných systémov v spoločnosti.

Vzhľadom na postupné rozširovanie intravilánu obce o nové stavby určené prevažne na trvalé bývanie, je potrebné riešiť aj súbežné dobudovanie prvkov technickej infraštruktúry, aby sa zabezpečila kvalita poskytovaných služieb na čo najvyššej úrovni.

Zásobovanie vodou

Napojenie na pitnú vodu má obec riešené z vodárenského zdroja diaľkovodu Šamorín, ktorého dĺžka potrubí predstavuje 57 km. Obec Miloslavov a Alžbetin dvor majú zásobovanie vodou riešené pomocou spoločného vodovodu DN 200, ktorým je napojená aj obec Dunajská Lužná.

Zásobovanie elektrickou energiou

Zásobovanie elektrinou má obec Miloslavov zabezpečené prostredníctvom vzdušnej distribučnej linky 22 kV. Tá rozvádza elektrickú energiu do jednotlivých sídelných útvarov, kde sa nachádzajú trafostanice, umožňujúce prevod na 0,4 kV, ktorým sú napojení jednotliví odberatelia.

Zásobovanie plynom

Obec je plynofikovaná. Zásobovanie plynom je riešené prostredníctvom vysokotlakého distribučného plynovodu PN 6,4 M Pa VTL, ktorý rozvádza plyn do obce prostredníctvom plynových prípojk z regulačnej stanice. V ďalšej výstavbe prebieha postupná plynifikácia jednotlivých objektov.

Zásobovanie teplom

Obyvatelia obce majú zásobovanie teplom riešené prevažne z vlastných zdrojov. Prevláda vykurovanie plynom, príp. elektrinou. Zostupným trendom je vykurovanie pevnými palivami (drevo, uhlie).

Odvádzanie odpadových vôd

Obec má vybudovanú sústavu na odvádzanie odpadových vôd. Kanalizačná sieť je skupinová spolu s okolitými obcami a ústi do čistiarny odpadových vôd (ČOV) Hamuliakovo. Obec nemá vybudovanú vlastnú ČOV.

Telekomunikačné siete

V obci sú dostupné mobilné siete všetkých súčasných mobilných operátorov v rámci sietí 3G a 4G a je dostupné aj stabilné internetové pripojenie.

Rozhlas a televízia

Reproduktory miestneho rozhlasu sú umiestnené na samostatných, ale aj zdieľaných betónových stĺpoch vzdušného elektrického vedenia. Pokrytie obecným rozhlasom v intraviláne obce je vyhovujúce.

Verejné osvetlenie

Verejné osvetlenie v obci prešlo rozsiahlou rekonštrukciou. Predmetom tejto rekonštrukcie bola výmena zdrojov svetla na stĺpoch verejného osvetlenia za úsporné LED žiarovky, ktoré vytvárajú priestor pre energetickú úsporu za elektrickú energiu.

Obrázok 16: Prvky technickej infraštruktúry



Limity využitia územia

Limitmi využitia územia sa rozumejú regulatívy, ktoré vychádzajú z nadradenej územnoplánovacej dokumentácie. V prípade obce Miloslavov je to Územný plán Bratislavského samosprávneho kraja.

Zhrnutie územno-technickej analýzy

Z pohľadu technickej infraštruktúry poskytuje obec kvalitné služby pre svojich obyvateľov. Zrekonštruované verejné osvetlenie a prebiehajúca rekonštrukcia prvkov technickej infraštruktúry je pozitívnym prvkom vysokej kvality poskytovanej v rámci územia obce Miloslavov. Pozitívnymi prvkami je dobré dopravné napojenie hromadnou dopravou a železničným spojením s okolitými obcami a mestom Bratislava, kam obyvatelia dochádzajú za prácou.

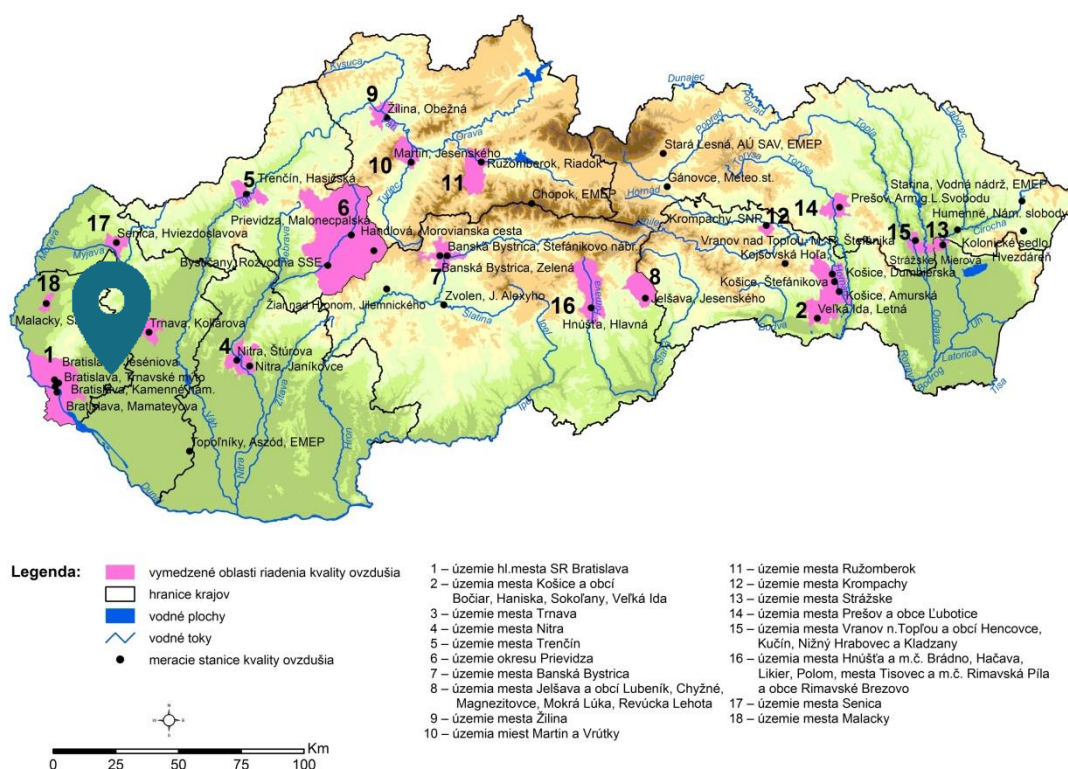
Z pohľadu dopravnej infraštruktúry je negatívnym javom v území pravidelné odstavovanie vozidiel na nespevnej ploche, ktorá slúži ako odstavné parkovisko pri železničnej stanici, resp. nízkej zeleni, čo vedie k zvyšovaniu prašnosti a zároveň postupnému ústupu trávnatého porastu.

2.3 Prírodno-environmentálna analýza

Ovzdušie

V obci sa nenachádza zdroj znečistenia ovzdušia, avšak ovzdušie je poznačené zvýšenou mierou znečistenia, ktorá je charakteristická pre niektoré časti okresu Senec. Hoci obec nie je priamo zasiahnutá, v prípade južných vetrov sa sem dostávajú splodiny a látky z oblasti Bratislavy zo spoločnosti Slovnaft, a. s. Bratislava, od ktorého je obec vzdialená vzdušnou čiarou necelých 6 km. Hlavným znečisťovateľom regionálneho charakteru je priemyselný závod Slovnaft, a. s. Bratislava. K znečisteniu ovzdušia prispieva aj vykurovanie domov tuhými palivami (v ktorých nie je zavedený zemný plyn). Najbližšia monitorovacia stanica je umiestnená v obci Rovinka, necelých 7 km od obce Miloslavov. Stanica je umiestnená východne od rafinérie Slovnaft (vzdušná vzdialenosť 2 km). Je oddelená poliami, ktoré sa nachádzajú v extraviláne obce. Výsledky meraní v roku 2014 poukazujú na pokles znečistenia časticami PM₁₀ oproti roku 2013. 24-hodinová limitná hodnota na ochranu zdravia ľudí nebola prekročená vo väčšom počte ako povoľuje limit a priemerná ročná koncentrácia bola tiež pod limitnou hodnotou 40 µg.m⁻³. Ostatné znečisťujúce látky neprekročili limitné hodnoty.

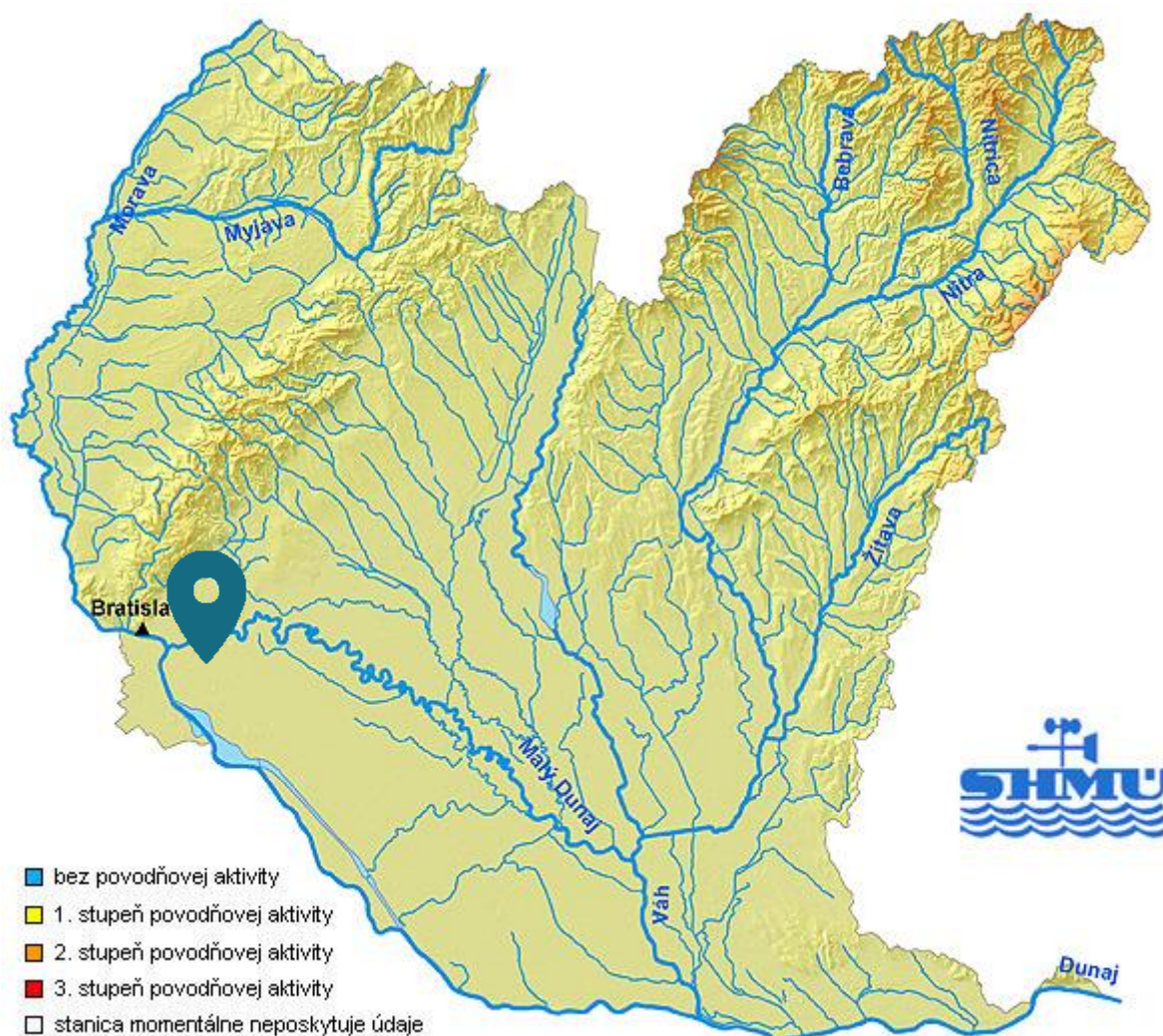
Obrázok 17: Vymedzenie oblasti riadenia kvality ovzdušia



Vodné toky a plochy

V katastrálnom území obce sa nenachádzajú povrchové vodné toky. Na území sa nachádza jedna väčšia vodná plocha, ktorá má výmeru 67,45 ha. Vodná plocha Miloslavka sa rozprestiera na severo-východe katastrálneho územia a je využívaná na rekreačné účely. Najbližší vodný tok je rieka Dunaj, ktorý patrí aj do CHKO Dunajské luhy a tvorí vodnú dopravnú os SR.

Obrázok 18: Mapa vodných tokov Bratislavského kraja a okolia



Pôda

Prevažná časť územia je tvorená poľnohospodársky využívanou pôdou, pričom k obci prilieha aj lužný les o výmere 27 ha. Pôda na území obce je strednej bonity, podľa pôdných máp sa tu vyskytujú pôdy kategórie 6 – 9. Najväčšie zastúpenie majú pôdy kategórie 6 a 7, čo je spôsobené hlavne polohou obce na vyvýšenom jadre Žitného ostrova. Povrch územia kryjú dobre vyvinuté rôzne hlboké pôdne horizonty. Pôdne typy, pôdne druhy a pôdotvorný substrát, ako aj sklonitosť reliéfu, je možné vyčítať z bonitovaných pôdnoekologických jednotiek (BPEJ). V riešenom území sa vyskytujú tieto BPEJ:

- 0036002 černozeme typické, karbonátové na karbonátových aluviálnych sedimentoch, stredne ťažké,
- 0032062 černozeme plytké, na aluviálnych sedimentoch, stredne ťažké, väčšina karbonátové,
- 0035001 černozeme typické, karbonátové na karbonátových aluviálnych sedimentoch, ľahké, vysychavé,
- 0034032 černozeme typické, karbonátové na aluviálnych sedimentoch, stredne ťažké až ťažké,
- 0002002 fluvizeme typické, karbonátové, stredne ťažké.

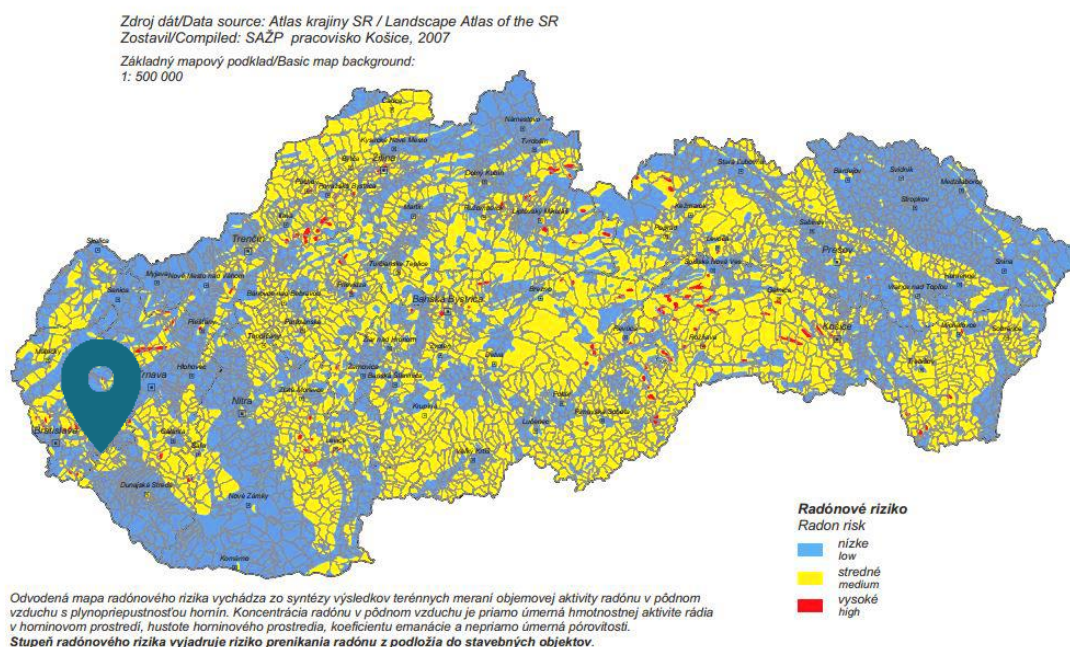
Hluk

Na území obce, ani v jej blízkom okolí, nebol identifikovaný žiadny faktor, ktorý by spôsoboval nadmerný hluk. Za jediný zdroj hluku, ktorý je ale v norme, je možné považovať automobilovú dopravu na komunikácii III. triedy č. 1054 a 1055, ktoré prechádzajú intravilánom obce. Ide o zdroj hluku líniového charakteru.

Žiarenie

V obci nebolo identifikované zvýšené žiarenie či už prírodného, alebo umelého charakteru. Obec spadá do oblasti s nízkym rizikom výskytu radóna a magnetického žiarenia. Globálnym problémom, ktorý zasahuje aj do územia obce, je ultrafialové žiarenie. Hrúbka ozónovej vrstvy, ktorá slúži na jeho zachytávanie, je v posledných rokoch nad celým územím SR podpriemerná, t.j. pod hranicou 300 DU (cca. 3 mm).

Obrázok 19: Mapa rizika výskytu radónového žiarenia v rámci SR



Odpadové hospodárstvo

Odvoz a likvidáciu odpadu zabezpečuje Marius Pedersen a.s. (separovaný odpad) a AVE Bratislava s.r.o. (tuhý komunálny odpad). Separovaný odpad je odvážaný na skládku odpadov v Pezinku a tuhý komunálny odpad je odvážaný na skládku Červený Majer do mesta Senec. V obci sa nenachádza žiadna ilegálna skládka ani iná skládka odpadu. Odpad sa vyváža každé 2 týždne. Ďalším pozitívom je zberný dvor. Separovaný odpad sa zbiera do plastových kontajnerov a plastových vriec, ktoré sú rozdelené farebne podľa druhu separovaného odpadu.

Zeleň

Zeleň je možné rozčleniť na zeleň v intraviláne a zeleň, ktorá je súčasťou extravilánu územia obce. V zastavanom území prevláda, vzhľadom na charakter obce s dominantnou funkciou bývania, súkromná zeleň záhrad. Tá je tvorená kombináciou nízkej a vysokej zelene, ktorá plní najmä rekreačnú a produkčnú funkciu. Verejná zeleň sa nachádza popri miestnych komunikáciách, kde plní

najmä segregáciu funkciu, t.j. oddeľuje vozovky od domov, príp. chodníkov. Väčšinou ide o nízku zeleň vo forme trávnatých porastov. V extraviláne sa zelené plochy vyskytujú v podobe flóry, ktorá sa pestuje na obrábanej poľnohospodárskej pôde.

Reliéf

Obec Miloslavov sa nachádza na Podunajskej rovine. Podunajská rovina je jedným z celkov Podunajskej nížiny. Rozloha tohto geomorfologického celku, ležiaceho na juhu Slovenska, činí asi 3 500 km². Podunajská rovina má minimálne členitý reliéf. Absolútne nadmorské výšky Podunajskej roviny sa pohybujú v rozmedzí medzi 107 - 160 m. Relatívne výškové rozdiely činia nepatrných 30 metrov.

Geomorfologické členenie

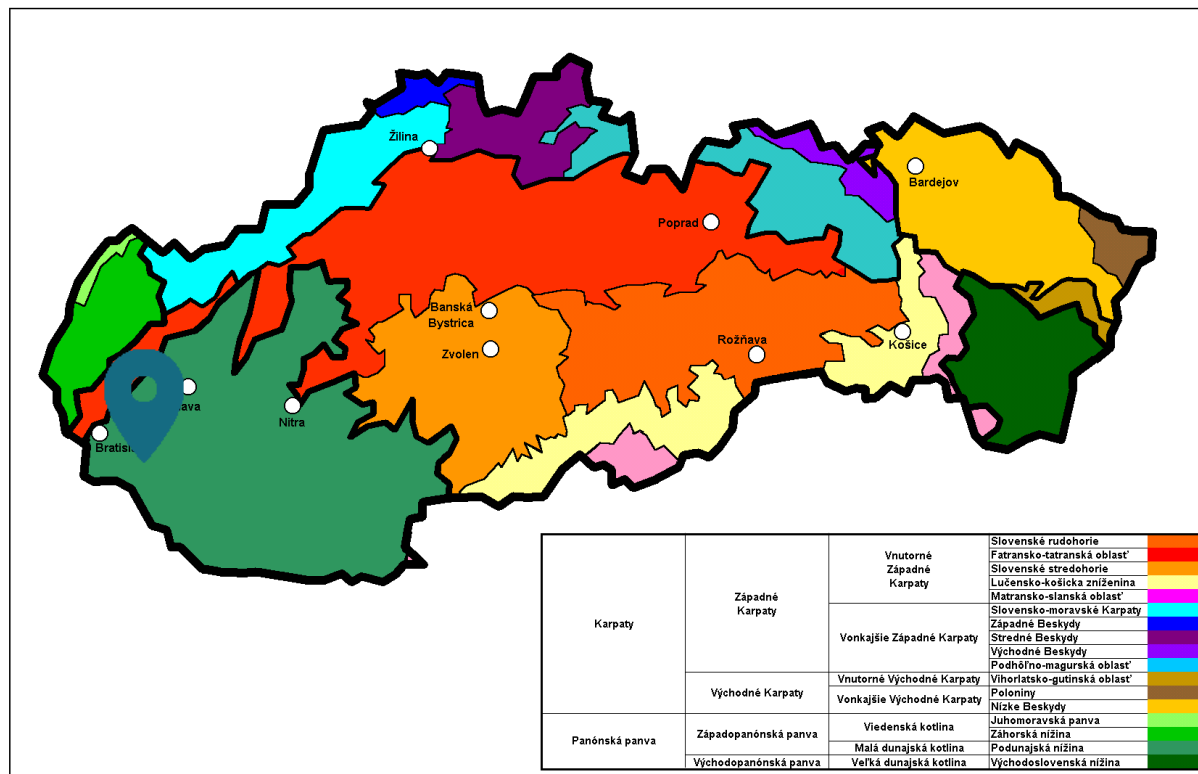
Geomorfologické členenie povrchu Zeme je systematické a hierarchické usporiadanie geomorfologických celkov (pohoria, vrchoviny, nížiny) na základe ich geomorfologickej príbuznosti a blízkosti. Je to druh fyzicko-geografického členenia povrchu Zeme. Vodidlom pri zoskupovaní príbuzných celkov je do značnej miery spoločná geologická minulosť, no prihliada sa aj ku geografickým faktorom.

Z pohľadu geomorfologického členenia spadá územie obce do subprovincie Malá Dunajská kotlina, oblasti Podunajská nížina, celku Podunajská rovina.

Tabuľka geomorfologického členenia SR

Sústava	Alpsko-himalájska
Podsústava	Panónska panva
Provincia	Západnopanónska panva
Subprovincia	Malá Dunajská kotlina
Oblasť	Podunajská nížina
Celok	Podunajská rovina

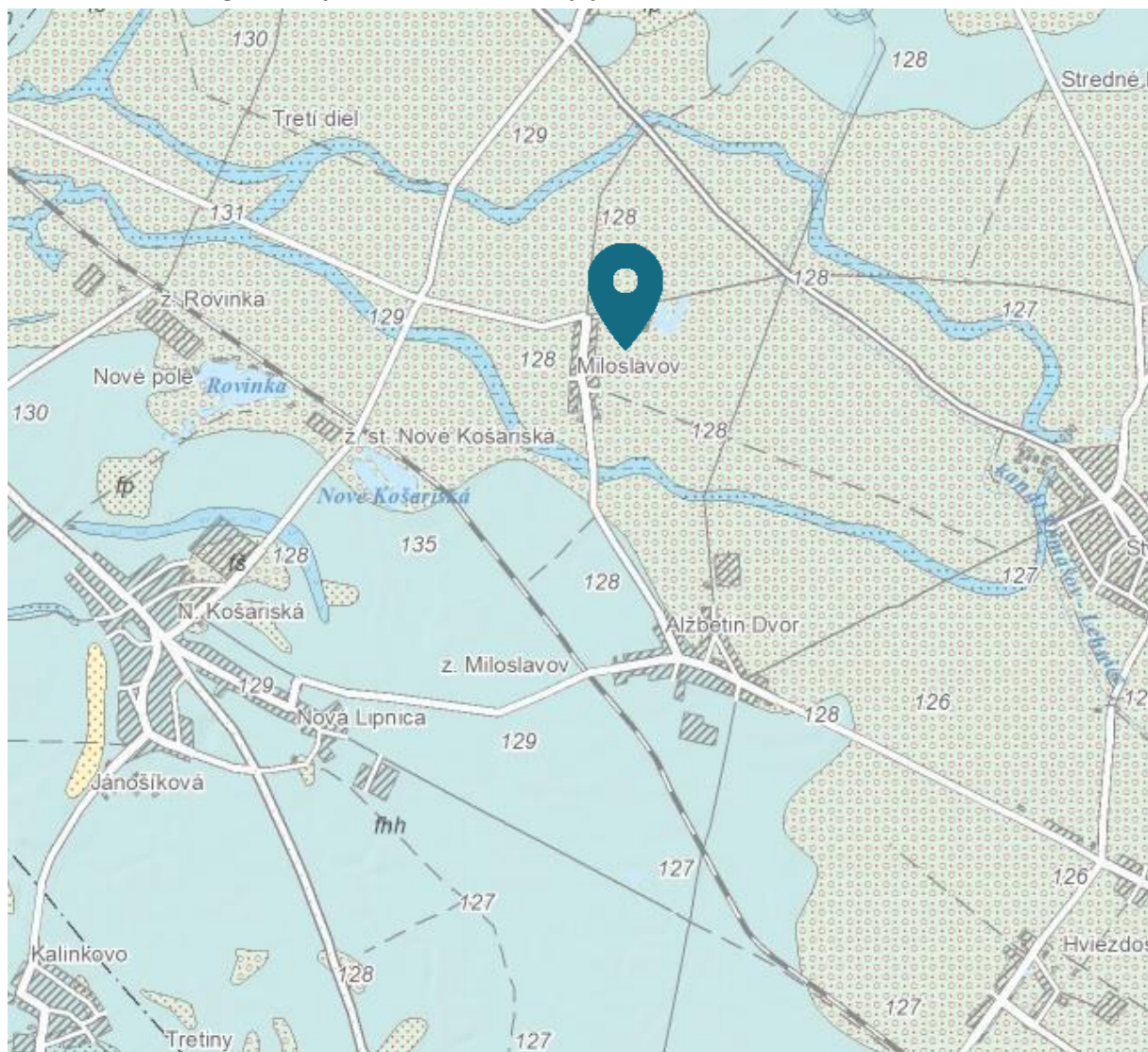
Obrázok 20: Mapa geomorfologických jednotiek



Horniny

Celé katastrálne územie sa nachádza v západnom celku Podunajskej roviny. Katastrálne územie spadá do útvaru kvartér, ktoré je delené na dve časti. Juhozápadná časť katastra, ktorá spadá do oddielu holocén, tvoria skupiny fluvialných sedimentov s hliníťmi, ílovíťmi, piesčito-hliníťmi a hlinito-štrkovíťmi sedimentyami nív. Severozápadná časť katastrálneho územia, ktorá spadá do oddielu pleistocén – holocén, tvoria skupiny fluvialných sedimentov zložené z piesčítých štrkov, pieskov, jadra Žitného ostrova a nízkych terás.

Obrázok 21: Geologická mapa obce Miloslavov a jej okolia



Klimatické podmienky

Územie obce spadá do teplej a mierne teplej klimatickej oblasti s miernou zimou a dlhším slnečným svitom. Priemerné ročné teploty sa pohybujú okolo 9,7 °C a vo vegetačnom období dosahujú priemer 20,2 °C. Počet letných dní v roku (s teplotou nad 25 °C) sa pohybuje v rozmedzí 50 až 70. Priemerné trvanie snehovej pokrývky je menej ako cca 37 dní. Priemerný ročný úhrn zrážok sa pohybuje okolo hranice 560 mm. Dôležitou klimatickou charakteristikou je hodnota slnečného svitu, zistená extrapoláciou údajov zo slovenských meteorologických staníc, ktorá má hodnotu 2200 hodín ročne.

Rastlinstvo

Flóra je ovplyvnená polohou obce v Podunajskej nížine. Potenciálna prirodzená vegetácia riešeného územia zahŕňa nasledujúce vegetačné jednotky:

- Dubové xerotermofilné lesy pontisko panónske
- Lužné lesy nížinné

V oboch spoločenstvách sa zo stromov uplatňujú najmä tvrdé lužné dreviny: jaseň úzkolistý panónsky (*Fraxinus angustifolia*, subsp. *danubialis*), dub letný (*Quercus robur*), brest hrabolitý (*Ulmus minor*), jaseň štíhly (*Fraxinus excelsior*), javor poľný (*Acer campestre*), čremcha strapcovitá (*Padus avium*), medzi ktoré bývajú hojne primiešané aj niektoré dreviny mäkkých lužných lesov, napr. topoľ biely (*Populus alba*), topoľ čierny (*Populus nigra*), topoľ osika (*Populus tremula*), jelša lepkavá (*Alnus glutinosa*), rozličné druhy vrb a iné. Na relatívne najsuchších stanovištiach sa sporadicky vyskytuje hrab. Z týchto drevín majú rozhodujúci edifikačný význam jaseň panónsky a dub letný, lokálne aj brest hrabolitý. Krovinné poschodie je zväčša dobre vyvinuté a vyznačuje sa vysokou pokrývnosťou. Bežnými druhmi bývajú svíb krvavý (*Swida sanguinea*), svíb južný (*Swida australis*), svíb červenkastý (*Swida hungarica*), často sa vyskytujú aj vtáci zob obyčajný (*Ligustrum vulgare*), bršlen európsky (*Euonymus europaea*), javor poľný (*Acer campestre*), rozličné druhy hloha (*Crataegus*), lieska obyčajná (*Corylus avellana*), javor tatársky (*Acer tataricum*) a iné.

Živočíšstvo

Fauna Žitného ostrova je veľmi rozmanitá. S výstavbou vodného diela Gabčíkovo zmizli tisíce hektárov lužného lesa a ramenných systémov. Jednalo sa o veľký zásah do ekosystému, keďže sa utlmil pôvodný režim záplav. Spolu s vybudovaním bariér pre ryby zanikli obrovské neresiská a celkovo výrazne poklesol počet rýb. Vody Dunaja a jeho ramien stále obývajú rozmanité druhy, napr. zubáč obyčajný, zubáč voľžský, sumec sivý, karas obyčajný, blatniak, slnečnica a mnohé ďalšie. Na území CHVO Dunajské Luhy sa pravidelne počas migrácie vyskytuje viac ako 20 000 a počas zimovania viac ako 70 000 jedincov vodných druhov vtákov. V revíri Poľovníckej spoločnosti Pridunajsko sú rozšírené nasledovné druhy zveri: jelenia, srnčia, diviacia, líška, jazvec, kuna lesná a skalná, zajac poľný, králik divý, bažant poľovný, jarabica poľná, kačica a hus divá a množstvo iných. Vládnucim prvkom živočíšstva je však vodné vtáctvo. Vyskytujú sa tu rôzne druhy kačíc, labutí (najmä labuť spevavá), čajok, ale aj orliak morský, volavka popolavá, beluša veľká, bocian, kormorány a iné (Kozová, a iní, 2011).

Životné prostredie

Stav životného prostredia v obci je možné označiť za bezproblémový. Jediným problémom je znečistené ovzdušie, ktorým je v prípade juhovýchodných vetrov ohrozená aj samotná obec. Na území obce, ani v jej blízkom okolí, nebol identifikovaný žiadny faktor, ktorý by spôsoboval nadmerný hluk. V obci nebolo identifikované žiadne zvýšené žiarenie umelého či prírodného charakteru. V rámci odpadového hospodárstva obce je zabezpečená separácia a odvoz odpadu. K zvyšovaniu kvality životného prostredia prispieva aj pravidelná starostlivosť o zeleň.

Ochrana prírody a krajiny

V rámci ochrany prírody a krajiny je potrebné dbať predovšetkým na ochranu 3 základných zložiek: vody, ovzdušia a samotnej prírody a krajiny. Starostlivosť o vodu je vymedzená v zákone č. 364/2004 Z. z. o vodách a o zmene a doplnení niektorých zákonov. Tento zákon vytvára podmienky na všestrannú ochranu povrchových a podzemných vôd, vrátane vodných ekosystémov a od vôd priamo závislých krajinných ekosystémov, na zlepšenie stavu povrchových vôd a na ich účelné a hospodárne využívanie. Na ochranu ovzdušia slúži zákon č. 478/2002 Z. z. o ochrane ovzdušia, ktorý upravuje práva a povinnosti právnických a fyzických osôb pri ochrane ovzdušia pred vnášaním znečisťujúcich látok ľudskou činnosťou a spôsobom obmedzenia následkov znečisťovania. Základným právnym predpisom na ochranu prírody je zákon 543/2002 Z. z. o ochrane prírody a krajiny.

Limity využitia územia a potenciálne rozvojové plochy

Limity využitia územia sú definované v zmysle zákona o ochrane prírody a krajiny č. 543/2002 a vyhláškou Ministerstva ŽP SR č. 24/2003, ktorou sa vykonáva zákon č. 543/2002 o ochrane prírody a krajiny. Sú to:

- CHVU Dunajské luhy,
- CHVO Žitný ostrov.

Potenciálne rozvojové plochy sú územia, ktoré je možné využiť na rozvoj takých činností, ktoré sú v súlade so zákonom o ochrane prírody a krajiny a nenarušia ráz a charakter obce. Sú to plochy tvorené poľnohospodárskou pôdou, lúkami a pasienkami v extraviláne obce, ktoré nespádajú do limitov využitia územia.

Zhodnotenie prírodno-environmentálnej analýzy

V rámci prírodno-environmentálnej analýzy boli hodnotené jednotlivé aspekty týkajúce sa životného prostredia a krajiny na území obce. Boli hodnotené negatívne stresové javy, medzi ktoré patria hluk, žiarenie a znečistené ovzdušie – až na znečistené ovzdušie, ktoré predstavuje potenciálny problém, žiaden z týchto faktorov nepredstavuje priame ohrozenie a je v norme. Najväčšie nepriame ohrozenie pre obec vytvára spoločnosť Slovnaft a.s., vzdušnou čiarou 6 km. Obec sa stará o zvyšovanie kvality životného prostredia pravidelným vývozom a separáciou odpadu. V katastrálnom území sa nachádza jazero Miloslavka. Poľnohospodárska pôda je strednej bonity, vhodná na poľnohospodárske aktivity. V rámci ochrany prírody a krajiny je potrebné rešpektovať výskyt vzácných biotopov, fauny a flóry.

2.4 SWOT analýza

Základným analytickým nástrojom, slúžiacim na vyhodnotenie súčasného stavu a zhodnotenie interných a externých vplyvov na obec, je SWOT analýza. Bola zhotovená na základe analýz v 3 kľúčových oblastiach: socioekonomickej, územno-technickej a prírodno-environmentálnej. Jednotlivé aspekty sa môžu postupne meniť rozvojom obce. Snahou by malo byť zamerať sa na elimináciu slabých stránok a ohrození a podporovať silné stránky a príležitosti, ktoré sa pre obec Miloslavov naskytujú.

Formulár č. A 10 - SWOT analýza

<p>Silné stránky</p> <ul style="list-style-type: none"> • Väzba na tradície a kultúru • Kvalita bývania • Ekonomická samostatnosť • Priaznivý demografický vývoj • Participácia obyvateľstva • Napojenie železničnou dopravou • Blízkosť medzinárodného letiska • Spojenie hromadnou dopravou • Stav technickej infraštruktúry • Stav verejného osvetlenia • Odpadové hospodárstvo • Zelené plochy v intraviláne • Zberný dvor 	<p>Slabé stránky</p> <ul style="list-style-type: none"> • Stagnujúci cestovný ruch • Nespevnená parkovacia plocha pri železničnej stanici
<p>Príležitosti</p> <ul style="list-style-type: none"> • Spoločenské akcie • Partnerstvo • Nadväznosť peších komunikácií 	<p>Hrozby</p> <ul style="list-style-type: none"> • Spojenie automobilovou dopravou v dôsledku vysokej frekvencie dopravy a častých dopravných zápch • Zvyšovanie priemernej teploty

3. STRATEGICKÁ ČASŤ

Strategická časť obsahuje stratégiu rozvoja obce Miloslavov pri zohľadnení jej vnútorných špecifik a určuje hlavné ciele a priority rozvoja obce pri rešpektovaní princípov regionálnej politiky v záujme dosiahnutia vyváženého udržateľného rozvoja územia.

Opis rozvojovej stratégie

V rámci rozvojovej stratégie bola vyhotovená hierarchicky usporiadaná štruktúra cieľov, priorít, opatrení a aktivít. Na začiatku boli definované globálne ciele, ktoré sa určujú na celé programové obdobie, teda s výhľadom min. na 5 rokov. V nadväznosti na tento cieľ boli definované 2 krátkodobé špecifické ciele, ktoré obsahujú priority a opatrenia, ktoré ich bližšie špecifikujú. Najdôležitejšou časťou sú aktivity, teda konkrétne projektové zámery, realizáciou ktorých bude zároveň splnený hlavný dlhodobý strategický cieľ.



Formulár č. S 1 - Hierarchia strategických cieľov

Vízia	Miloslavov, rozvinutá obec v Bratislavskom kraji, ktorá dokáže poskytnúť plnohodnotný domov pre svojich obyvateľov													
Globálne ciele	1. Zvyšovanie kvality územno-technickej vybavenosti obce								2. Zvyšovanie kvality územno-sociálnej vybavenosti obce					
Špecifické ciele (oblasť)	1.1 Dopravná infraštruktúra					1.2 Technická vybavenosť			2.1 Šport a rekreácia					
Tematické ciele (oblasť)	1.1.1 Cestná doprava	1.1.2 Pešia doprava	1.1.3 Cyklistická doprava	1.1.4 Statická doprava	1.1.5 Prepojenie častí Miloslavov a Alžbetin dvor	1.2.1 Odvádzanie a likvidácia odpadových vôd	1.2.2 Požiarna bezpečnosť	1.2.3 Odpadové hospodárstvo	2.1.1 Parkové plochy	2.1.2 Ihriská a objekty pre športové aktivity				2.1.3 Venčenie psov
Územné ciele	1.1.1.1 Rozšírenie cestných komunikácií	1.1.2.1 Dobudovanie peších komunikácií	1.1.3.1 Vybudovanie cyklochodníka	1.1.4.1 Vybudovanie parkoviska pri železničnej stanici	1.1.5.1 Vytvorenie cyklotrasy a ďalšej potrebnej infraštruktúry	1.2.1.1 Dobudovanie kanalizácie	1.2.2.1 Vybudovanie požiarnej zbrojnice	1.2.3.1 Vybudovanie zberného dvora	2.1.1.1 Revitalizácia parku v Miloslavove	2.1.2.1 Vybudovanie viacúčelového ihriska	2.1.2.2 Rozšírenie a dobudovanie detských ihrísk	2.1.2.3 Vytvorenie trávnatých ihrísk	2.1.2.4 Vybudovanie telocvične pre ZŠ	2.1.3.1 Vytvorenie výbehu pre psov

4. PROGRAMOVÁ ČASŤ

Programová (plánovacia) časť obsahuje najmä zoznam opatrení a aktivít na zabezpečenie realizácie programu rozvoja obce Miloslavov t. j. obsahuje podrobnejšie rozpracovanie strategických cieľov v hospodárskej, sociálnej a environmentálnej politike minimálne na úroveň opatrení a aktivít, ktoré sú tvorené vecne príbuznými skupinami projektov.

Formulár č. P 1 - Prehľad opatrení, projektov a aktivít podľa oblastí

Opatrenie	Projekt/Aktivita	Prioritná oblasť
1.1.1 Cestná doprava	1.1.1.1 Rozšírenie cestných komunikácií	1.1 Dopravná infraštruktúra
1.1.2 Pešia doprava	1.1.2.1 Dobudovanie peších komunikácií	
1.1.3 Cyklistická doprava	1.1.3.1 Vybudovanie cyklochodníka	
1.1.4 Statická doprava	1.1.4.1 Vybudovanie parkoviska pri železničnej stanici	
1.1.5 Prepojenie častí Miloslavov a Alžbetin dvor	1.1.5.1 Vytvorenie cyklotrasy a ďalšej potrebnej infraštruktúry	
1.2.1 Odvádzanie a likvidácia odpadových vôd	1.2.1.1 Dobudovanie kanalizácie	1.2 Technická vybavenosť
1.2.2 Požiarna bezpečnosť	1.2.2.1 Vybudovanie požiarnej zbrojnice	
1.2.3 Odpadové hospodárstvo	1.2.3.1 Vybudovanie zberného dvora	
2.1.1 Parkové plochy	2.1.1.1 Revitalizácia parku v Miloslavove	2.1 Šport a rekreácia
2.1.2 Ihriská a objekty pre športové aktivity	2.1.2.1 Vybudovanie viacúčelového ihriska	
	2.1.2.2 Rozšírenie a dobudovanie detských ihrísk	
	2.1.2.3 Vytvorenie trávnatých ihrísk	
	2.1.2.4 Vybudovanie telocvične pre ZŠ	

PROGRAM ROZVOJA OBCE MILOSLAVOV 2016 - 2020

2.1.3 Venčenie psov	2.1.3.1 Vytvorenie výbehu pre psov	
---------------------	---------------------------------------	--

PROGRAM ROZVOJA OBCE MILOSLAVOV 2016 - 2020

Formulár č. P 2 - Zoznam ukazovateľov cieľov/prioritných oblastí

Typ ukazovateľa	Ukazovateľ	Definícia	Informačný zdroj/odkaz	Merná jednotka	Východisková hodnota/Rok	Cieľová hodnota/Rok
					2016	
Prioritná oblasť 1.1: Dopravná infraštruktúra						
Opatrenie 1.1.1 / Aktivita 1.1.1.1: Cestná doprava / Rozšírenie cestných komunikácií						
Hlavné ukazovatele (výsledku, vplyvu, dopadu)	Rozšírené cestné komunikácie prispejú k zvýšeniu bezpečnosti cestnej premávky v obci	Ukazovatele výsledku a dopadu	Obecný úrad Miloslavov	Dĺžka rozšírených úsekov	0 m	Bude uvedená v projektovej dokumentácii

Typ ukazovateľa	Ukazovateľ	Definícia	Informačný zdroj/odkaz	Merná jednotka	Východisková hodnota/Rok	Cieľová hodnota/Rok
					2016	
Prioritná oblasť 1.1: Dopravná infraštruktúra						
Opatrenie 1.1.2 / Aktivita 1.1.2.1: Pešia doprava / Dobudovanie peších komunikácií						
Hlavné ukazovatele (výsledku, vplyvu, dopadu)	Dobudovaním peších komunikácií (chodníkov) sa prispeje k zvýšeniu bezpečnosti chodcov	Ukazovatele výsledku a dopadu	Obecný úrad Miloslavov	Dĺžka dobudovaných úsekov	0 m	Bude uvedená v projektovej dokumentácii

PROGRAM ROZVOJA OBCE MILOSLAVOV 2016 - 2020

Typ ukazovateľa	Ukazovateľ	Definícia	Informačný zdroj/odkaz	Merná jednotka	Východisková hodnota/Rok	Cieľová hodnota/Rok
					2016	2018
					Prioritná oblasť 1.1: Dopravná infraštruktúra	
Opatrenie 1.1.3 / Aktivita 1.1.3.1: Cyklistická doprava / Vybudovanie cyklochodníka						
Hlavné ukazovatele (výsledku, vplyvu, dopadu)	Vybudovaním cyklochodníka sa prispeje k zvýšeniu bezpečnosti cyklistov	Ukazovatele výsledku a dopadu	Obecný úrad Miloslavov	Dĺžka vybudovaného cyklochodníka	200 m	1,6 km

Typ ukazovateľa	Ukazovateľ	Definícia	Informačný zdroj/odkaz	Merná jednotka	Východisková hodnota/Rok	Cieľová hodnota/Rok
					2016	2017
Prioritná oblasť 1.1: Dopravná infraštruktúra						
Opatrenie 1.1.4 / Aktivita 1.1.4.1: Statická doprava / Vybudovanie parkoviska pri železničnej stanici						
Hlavné ukazovatele (výsledku, vplyvu, dopadu)	Vytvorením spevnenej parkovacej plochy pri železničnej stanici sa zabezpečí vyšší komfort a ochrana pred poškodením vozidiel (blato, prach)	Ukazovatele výsledku a dopadu	Obecný úrad Miloslavov	Kapacita/plocha vytvoreného parkovacej plochy	0 m	Bude uvedená v projektovej dokumentácii

PROGRAM ROZVOJA OBCE MILOSLAVOV 2016 - 2020

Typ ukazovateľa	Ukazovateľ	Definícia	Informačný zdroj/odkaz	Merná jednotka	Východisková hodnota/Rok	Cieľová hodnota/Rok
					2016	2020
Prioritná oblasť 1.1: Dopravná infraštruktúra						
Opatrenie 1.1.5 / Aktivita 1.1.5.1: Prepojenie častí Miloslavov a Alžbetin dvor / Vytvorenie cyklotrasy a ďalšej potrebnej infraštruktúry						
Hlavné ukazovatele (výsledku, vplyvu, dopadu)	Vytvorením cyklotrasy a ďalšej dopravnej infraštruktúry sa zabezpečí pohodlnejšie prepojenie 2 hlavných častí obce	Ukazovatele výsledku a dopadu	Obecný úrad Miloslavov	Dĺžka vytvorenej cyklotrasy, príp. ďalšej infraštruktúry	0 m	Bude uvedené v projektových dokumentáciách

Typ ukazovateľa	Ukazovateľ	Definícia	Informačný zdroj/odkaz	Merná jednotka	Východisková hodnota/Rok	Cieľová hodnota/Rok
					2016	
Prioritná oblasť 1.2: Technická infraštruktúra						
Opatrenie 1.2.1 / Aktivita 1.2.1.1: Odvádzanie a likvidácia odpadových vôd / Dobudovanie kanalizácie						
Hlavné ukazovatele (výsledku, vplyvu, dopadu)	Dobudovaním kanalizácia sa prispeje k ochrane vody a pôdy pred zamorením odpadovými vodami a zvýši sa komfort pri odvádzaní odpad. vôd domácnosťami	Ukazovatele výsledku a dopadu	Obecný úrad Miloslavov	Dĺžka dobudovanej kanalizácie	0 m	Bude uvedená v projektovej dokumentácii

Typ ukazovateľa	Ukazovateľ	Definícia	Informačný zdroj/odkaz	Merná jednotka	Východisková hodnota/Rok	Cieľová hodnota/Rok
					2016	2018
Prioritná oblasť 1.2: Technická infraštruktúra						
Opatrenie 1.2.2 / Aktivita 1.2.2.1: Požiarne bezpečnosť / Vybudovanie požiarnej zbrojnice						
Hlavné ukazovatele	Vybudovaním novej požiarnej zbrojnice sa vytvoria nové priestory pre miestnych	Ukazovatele výsledku a	Obecný úrad Miloslavov	Rozloha požiarnej zbrojnice	0 m²	Bude uvedená v projektovej

PROGRAM ROZVOJA OBCE MILOSLAVOV 2016 - 2020

(výsledku, vplyvu, dopadu)	hasičov a ich vybavenie	dopadu				dokumentácií
-------------------------------	-------------------------	--------	--	--	--	--------------

PROGRAM ROZVOJA OBCE MILOSLAVOV 2016 - 2020

Typ ukazovateľa	Ukazovateľ	Definícia	Informačný zdroj/odkaz	Merná jednotka	Východisková hodnota/Rok	Cieľová hodnota/Rok
					2016	2017
Prioritná oblasť 1.2: Technická infraštruktúra						
Opatrenie 1.2.3 / Aktivita 1.2.3.1: Odpadové hospodárstvo / Vybudovanie zberného dvora						
Hlavné ukazovatele (výsledku, vplyvu, dopadu)	Vytvorením zberného dvora na území obce sa vytvorí jednotné miesto na zber a separáciu odpadov	Ukazovatele výsledku a dopadu	Obecný úrad Miloslavov	Rozloha zberného dvora	0 m ²	Bude uvedená v projektovej dokumentácii

Typ ukazovateľa	Ukazovateľ	Definícia	Informačný zdroj/odkaz	Merná jednotka	Východisková hodnota/Rok	Cieľová hodnota/Rok
					2016	2020
Prioritná oblasť 2.1: Šport a rekreácia						
Opatrenie 2.1.1/ Aktivita 2.1.1.1: Parkové plochy / Revitalizácia parku v Miloslavove						
Hlavné ukazovatele (výsledku, vplyvu, dopadu)	Revitalizovaný park prispeje k zatraktívneniu verejných priestranstiev a k zvýšeniu rekreačnej a sociálno-interakčnej funkcie	Ukazovatele výsledku a dopadu	Obecný úrad Miloslavov	Rozloha revitalizovanej plochy	0 m ²	Bude uvedená v projektovej dokumentácii

Typ ukazovateľa	Ukazovateľ	Definícia	Informačný zdroj/odkaz	Merná jednotka	Východisková hodnota/Rok	Cieľová hodnota/Rok
					2016	
Prioritná oblasť 2.1: Šport a rekreácia						
Opatrenie 2.1.2/ Aktivita 2.1.2.1: Ihriská a objekty pre športové aktivity / Vybudovanie viacúčelového ihriska						
Hlavné ukazovatele	Vybudovaním viacúčelového ihriska sa prispeje k zvýšeniu kvality športového vyžitia	Ukazovatele výsledku a	Obecný úrad Miloslavov	Rozloha ihriska	0 m ²	Bude uvedená v projektovej

PROGRAM ROZVOJA OBCE MILOSLAVOV 2016 - 2020

(výsledku, vplyvu, dopadu)	pre obyvateľov	dopadu				dokumentácií
----------------------------	----------------	--------	--	--	--	--------------

Typ ukazovateľa	Ukazovateľ	Definícia	Informačný zdroj/odkaz	Merná jednotka	Východisková hodnota/Rok 2016	Cieľová hodnota/Rok
Prioritná oblasť 2.1: Šport a rekreácia						
Opatrenie 2.1.2/ Aktivita 2.1.2.2: Ihriská a objekty pre športové aktivity / Rozšírenie a dobudovanie detských ihrísk						
Hlavné ukazovatele (výsledku, vplyvu, dopadu)	Rozšírené a dobudované detské ihriská vytvoria nové možnosti pre športovo-rekreačné vyžitie detí	Ukazovatele výsledku a dopadu	Obecný úrad Miloslavov	Celková plocha rozšírených a dobudovaných ihrísk	0 m ²	Bude uvedená v projektovej dokumentácii

Typ ukazovateľa	Ukazovateľ	Definícia	Informačný zdroj/odkaz	Merná jednotka	Východisková hodnota/Rok 2016	Cieľová hodnota/Rok 2019
Prioritná oblasť 2.1: Šport a rekreácia						
Opatrenie 2.1.2/ Aktivita 2.1.2.3: Ihriská a objekty pre športové aktivity / Vytvorenie trávnatých ihrísk						
Hlavné ukazovatele (výsledku, vplyvu, dopadu)	Nové trávnaté ihriská vytvoria nové priestory pre športovo-rekreačné aktivity obyvateľov	Ukazovatele výsledku a dopadu	Obecný úrad Miloslavov	Rozloha trávnatých ihrísk	0 m ²	Bude uvedená v projektovej dokumentácii

PROGRAM ROZVOJA OBCE MILOSLAVOV 2016 - 2020

Typ ukazovateľa	Ukazovateľ	Definícia	Informačný zdroj/odkaz	Merná jednotka	Východisková hodnota/Rok	Cieľová hodnota/Rok
					2016	2019
Prioritná oblasť 2.1: Šport a rekreácia						
Opatrenie 2.1.2/ Aktivita 2.1.2.4: Ihriská a objekty pre športové aktivity / Vybudovanie telocvične pre ZŠ						
Hlavné ukazovatele (výsledku, vplyvu, dopadu)	Vybudovaním telocvične sa vytvoria možnosti pre športové aktivity a absolvovanie telesnej výchovy žiakov základnej školy	Ukazovatele výsledku a dopadu	Obecný úrad Miloslavov	Rozloha zariadenia	m ²	Bude uvedená v projektovej dokumentácii

Typ ukazovateľa	Ukazovateľ	Definícia	Informačný zdroj/odkaz	Merná jednotka	Východisková hodnota/Rok	Cieľová hodnota/Rok
					2016	2019
Prioritná oblasť 2.1: Šport a rekreácia						
Opatrenie 2.1.3/ Aktivita 2.1.3.1: Venčenie psov / Vytvorenie výbehu pre psov						
Hlavné ukazovatele (výsledku, vplyvu, dopadu)	Vytvorením výbehu pre psov sa prispeje k vytvoreniu nových možností pre venčenie psov	Ukazovatele výsledku a dopadu	Obecný úrad Miloslavov	Rozloha plochy pre výbeh psov	-	Bude uvedená v projektovej dokumentácii

PROGRAM ROZVOJA OBCE MILOSLAVOV 2016 - 2020

Formulár č. P 3 - Súhrnný prehľad projektových zámerov obce Miloslavov

P.č.	Názov obce/mesta	Názov investora	Typ zámeru	Klasifikácia investície (stavby) - triedy	Zameranie projektu	Stručný popis	Oblasť, na ktorú je projektový zámer orientovaný			Ukazovatele výstupov		Stav pripravenosti projektového zámeru		Predpokladaný termín realizácie (od-do)	Predpokladané náklady	Priorita zámeru		Spolupráca partnerov pri realizácii	Realizácia projektu je viazaná na podmienku
							Oblasť	Kategória	Iné - doplňte	Ukazovateľ/jednotka	Plánovaná hodnota	Stav	Iné - doplňte			Priorita	Iné - doplňte		
1.	Miloslavov	-	Rozšírenie cestných komunikácií	2112 Miestne komunikácie	Projekt je zameraný na rozšírenie cestných komunikácií v obci	Cieľom projektu je zvýšiť bezpečnosť účastníkov cestnej premávky	Územno-dopravná	Dopravná infraštruktúra	-	Dĺžka rozšírených úsekov	-	-	-	Bude uvedený v projekt. dokumentácii	13 000 €	Zvýšenie kvality cestných komunikácií	Lesná ulica, Záhradná ulica	-	-
2.	Miloslavov	-	Dobudovanie peších komunikácií	2112 Miestne komunikácie	Projekt je zameraný na dobudovanie peších komunikácií na miestach, kde absentujú	Cieľom projektu je zvýšiť kvalitu pešieho pohybu v obci	Územno-dopravná	Dopravná infraštruktúra	-	Dĺžka vybudovaných úsekov	-	-	-	Bude uvedený v projekt. dokumentácii	7 000 €	Zvýšenie kvality peších komunikácií	Lesná ulica, Záhradná ulica	-	-
3.	Miloslavov	-	Vybudovanie cyklochodníka	2112 Miestne komunikácie	Projekt je zameraný na vytvorenie cyklochodníka a prechádzajúceho obcou	Cieľom projektu je vytvoriť trasu pre rekreačných cyklistov	Územno-dopravná	Dopravná infraštruktúra	-	Dĺžka cyklochodníka	1,6 km	Dokončených 200m	-	V priebehu roka 2018	25 000 €	Zvýšenie bezpečnosti cyklistov	-	-	-
4.	Miloslavov	-	Vybudovanie parkoviska pri železničnej stanici	2112 Miestne komunikácie	Projekt je zameraný na vytvorenie spevnených odstavňových plôch	Cieľom projektu je vytvoriť plnohodnotnú parkovaciu plochu	Územno-dopravná	Dopravná infraštruktúra	-	Kapacita parkoviska	-	-	-	V priebehu roka 2017	14 000 €	Vytvorenie kvalitného parkoviska na strategicky výhodnom mieste	-	-	-
5.	Miloslavov	-	Vytvorenie cyklotrasy a ďalšej	2112 Miestne komunikácie	Projekt je zameraný na vytvorenie nového prepojenia	Cieľom je zjednodušiť a zvýšiť bezpečnosť pohybu v rámci	Územno-dopravná	Dopravná infraštruktúra	-	Dĺžka vytvorenej cyklotrasy,	-	-	-	Do roku 2020	Budú uvedené v projektových dokume	Zvýšenie bezpečnosti nemotoristov	-	-	-

PROGRAM ROZVOJA OBCE MILOSLAVOV 2016 - 2020

			potrebn ej infraštru ktúry		medzi 2 hlavnými časťami obce	obce				príp. ďalšej infraštr uktúr y					ntáciách	v rámci obci			
5.	Miloslavo v	-	Dobudo vanie kanalizá cie	2223 Miestne kanalizá cie	Projekt je zameraný na dostavbu kanalizácie na miestach, kde v súčasnosti absentuje	Cieľom projektu je zabezpečiť ochranu podzemných vody a pôdy pred kontamináciou a zjednodušiť obyvateľom odvádzania odpad. vôd	Územn o- techni cká	Inžiniersk e siete	-	Dĺžka dobud ovanej kanaliz ácie	-	-	-	Bude uvedený v projekt. dokumentáci í	50 000 €	Ochrana podzemn ej vody a pôdy a plnohod notné odvádzani e odpadový ch vôd	Záhradná ulica	-	-
6.	Miloslavo v	-	Vybudo vanie požiarn ej zbrojnic e	1274 Ostatné budovy, i. n.	Projekt je zameraný na vybudovania kvalitnej požiarnej zbrojnice pre miestnych hasičov	Cieľom projektu je vytvoriť kvalitné zázemie s potrebným vybavením pre miestny hasičský zbor	Územn o- techni cká	Objekty pre bezpečno stné zložky	-	Rozloh a požiar nej zbrojni ce	-	-	-	V priebehu roka 2018	150 000 €	Vytvoreni e kvalitných priestoro v pre hasičov	-	-	-
7.	Miloslavo v	-	Vybudo vanie zbernéh o dvora	2420 Ostatné inžiniersk e stavby, i. n.	Projekt je zameraný na vybudovanie zberného dvora na území obce	Cieľom projektu je vytvoriť miesto pre zber a separácia odpadu	Územn o- techni cká	Odpadov é hospodár stvo	-	Rozloh a zberné ho dvora	-	-	-	V priebehu roka 2017	923 000 €	Vytvoreni e priestoru pre zber a separáci u odpadu	-	-	-
8.	Miloslavo v	-	Revitaliz ácia parku v Miloslav ove	2412 Ostatné športové a rekreačné stavby	Projekt je zameraný na úpravu parkových plôch v obci	Cieľom projektu je zvýšiť kvalitu miestneho parku	Územn o- sociáln a	Zelená infraštruk túra	-	Rozloh a revitali zovane j plochy	-	-	-	Bude uvedený v projekt. dokumentáci í	300 000 €	Zvýšenie kvality miestneh o parku	-	-	-
9.	Miloslavo v	-	Vybudo vanie viacúčel ového ihriska	2411 Športové ihriská	Projekt je zameraný na vytvorenie ihriska pre viaceré športové aktivity	Cieľom projektu je vytvoriť nové možnosti športového vyžitia pre obyvateľov	Územn o- rekrea čná	Plochy pre šport	-	Rozloh a ihriska	-	-	-	Bude uvedený v projekt. dokumentáci í	80 000 €	Vytvoreni e ihriska pre športové aktivity	-	-	-
10.	Miloslavo v	-	Rozšíren ie a	2412 Ostatné	Projekt je zameraný	Cieľom projektu je zvýšenie kvality	Územn o-	Plochy pre šport	-	Celkov á	-	-	-	Bude uvedený	20 000 €	Zvýšenie kapacít	Rekreačn o-	-	-

PROGRAM ROZVOJA OBCE MILOSLAVOV 2016 - 2020

			dobudovanie detských ihrísk	športové a rekreačné stavby	zvýšenie kapacít detských ihrísk na území obce	miestnych detských ihrísk	rekreačná	a rekreáciu		plocha rozšírených a dobudovaných ihrísk				v projekt. dokumentácii		a celkovej kvality detských ihrísk v obci	športový areál v AD a ihrisko v Miloslave		
11.	Miloslavov	-	Vytvorenie trávnatých ihrísk	2412 Ostatné športové a rekreačné stavby	Projekt je zameraný na vytvorenie trávnatých ihrísk na území obce	Cieľom projektu je vytvorenie nových možností pre outdoorové športové aktivity	Územno-rekreačná	Plochy pre šport a rekreáciu	-	Rozloha trávnatých ihrísk	-	-	-	V priebehu roka 2019	95 000 €	Vymedzenie trávnatých plôch pre vytvorenie ihrísk	-	-	-
12.	Miloslavov	-	Vybudovanie telocvične pre ZŠ	1265 Budovy na šport	Projekt je zameraný na výstavbu telocvične v areáli ZŠ	Cieľom projektu je umožniť žiakom vykonávanie športových aktivít v rámci telesnej výchovy	Územno-rekreačná	Objekty pre šport a rekreáciu	-	Rozloha zariadenia	-	-	-	V priebehu roka 2019	600 000 €	Vybudovanie objektu telocvične pre ZŠ	-	-	-
13.	Miloslavov	-	Vytvorenie výbehu pre psov	2412 Ostatné športové a rekreačné stavby	Projekt je zameraný na vytvorenie areálu pre výbeh psov	Cieľom projektu je vymedziť nové priestranstvá pre majiteľov psov	Územno-rekreačná	Plochy pre šport a rekreáciu	-	Rozloha plochy pre výbeh psov	-	-	-	V priebehu roka 2019	27 000 €	Vymedzenie priestranstva pre výbeh psov	-	-	-

PROGRAM ROZVOJA OBCE MILOSLAVOV 2016 - 2020

Formulár č. P 4 - Formulár na prípravu projektov

Základné údaje o projektovom zámere č. 1							
Názov projektu				Rozšírenie cestných komunikácií			
Garant				Obec Miloslavov			
Kontaktná osoba garanta				Milan Baďanský			
Partneri garanta (spolupráca s ...)				Komisia pre rozvoj obce Dodávateľ zákazky			
Začatie a ukončenie projektu (od do)				Bude uvedený v projekt. dokumentácii			
Stav projektu pred realizáciou				V obci sa nachádzajú viaceré úseky cestných komunikácií, ktoré nespĺňajú potrebný štandard			
Cieľ projektu				Prostredníctvom technických úprav miestnych komunikácií zabezpečiť ich rozšírenie na požadovanú úroveň			
Výstupy				Zvýšenie bezpečnosti účastníkov cestnej premávky			
Užívatelia				Účastníci cestnej premávky - najmä obyvatelia obce			
Indikátory monitoringu				Dĺžka rozšírených úsekov			
Zmluvné podmienky				VO – verejné obstarávanie na výber dodávateľa			
Riziká				Predraženie projektu, neschválenie žiadosti o NFP (v prípade, ak bude obec žiadať o dotácie)			
Poznámky				Rekonštrukčné práce prebehnú na uliciach Lesná a Záhradná			
Realizácia projektu							
Fáza/miľník			Súčinnosť iného odboru alebo subjektu			Termín (mesiac/rok)	
Financovanie projektu							
Druh výdavku	Termín (rok)	Náklady spolu (eur)	z toho verejné zdroje (eur)				z toho súkromné zdroje (eur)
			EÚ	ŠR	VÚC	Obec	

PROGRAM ROZVOJA OBCE MILOSLAVOV 2016 - 2020

Základné údaje o projektovom zámere č. 2							
Názov projektu			Dobudovanie peších komunikácií				
Garant			Obec Miloslavov				
Kontaktná osoba garanta			Milan Baďanský				
Partneri garanta (spolupráca s ...)			Komisia pre rozvoj obce Dodávateľ zákazky				
Začatie a ukončenie projektu (od do)			Bude uvedený v projekt. dokumentácií				
Stav projektu pred realizáciou			Na niektorých miestach v obci v súčasnosti pešie komunikácie absentujú				
Cieľ projektu			Zabezpečiť výstavbu chodníkov na tých miestach v obci, kde v súčasnosti absentujú				
Výstupy			Zvýšenie bezpečnosti chodcov a zvýšenie kvality pešieho pohybu				
Užívatelia			Chodci - najmä obyvatelia obce				
Indikátory monitoringu			Dĺžka vybudovaných úsekov				
Zmluvné podmienky			VO – verejné obstarávanie na výber dodávateľa				
Riziká			Predraženie projektu, neschválenie žiadosti o NFP (v prípade, ak bude obec žiadať o dotácie)				
Poznámky			Rekonštrukčné práce prebehnú na uliciach Lesná a Záhradná				
Realizácia projektu							
Fáza/miľník		Súčinnosť iného odboru alebo subjektu			Termín (mesiac/rok)		
Financovanie projektu							
Druh výdavku	Termín (rok)	Náklady spolu (eur)	z toho verejné zdroje (eur)				z toho súkromné zdroje (eur)
			EÚ	ŠR	VÚC	Obec	

PROGRAM ROZVOJA OBCE MILOSLAVOV 2016 - 2020

Základné údaje o projektovom zámere č. 3							
Názov projektu			Vybudovanie cyklochodníka				
Garant			Obec Miloslavov				
Kontaktná osoba garanta			Milan Baďanský				
Partneri garanta (spolupráca s ...)			Komisia pre rozvoj obce Dodávateľ zákazky				
Začatie a ukončenie projektu (od do)			V priebehu roka 2018				
Stav projektu pred realizáciou			Obcou v súčasnosti nevedie žiadna cyklotrasa.				
Cieľ projektu			Zabezpečiť vybudovania cyklochodníka, ktorý sa napojí na okolité existujúce cyklotrasy (napr. v Dunajskej Lužnej)				
Výstupy			Zvýšenie bezpečnosti cyklistov a zvýšenie kvality cyklistickej dopravy				
Užívatelia			Cyklisti - najmä obyvatelia obce				
Indikátory monitoringu			Dĺžka cyklochodníka – 1,6 km				
Zmluvné podmienky			VO – verejné obstarávanie na výber dodávateľa				
Riziká			Predraženie projektu				
Poznámky			Momentálne (máj 2016) je dokončených 200 m				
Realizácia projektu							
Fáza/miľník		Súčinnosť iného odboru alebo subjektu				Termín (mesiac/rok)	
Financovanie projektu							
Druh výdavku	Termín (rok)	Náklady spolu (eur)	z toho verejné zdroje (eur)				z toho súkromné zdroje (eur)
			EÚ	ŠR	VÚC	Obec	

PROGRAM ROZVOJA OBCE MILOSLAVOV 2016 - 2020

Základné údaje o projektovom zámere č. 4							
Názov projektu			Vybudovanie parkoviska pri železničnej stanici				
Garant			Obec Miloslavov				
Kontaktná osoba garanta			Milan Baďanský				
Partneri garanta (spolupráca s ...)			Komisia pre rozvoj obce Dodávateľ zákazky				
Začatie a ukončenie projektu (od do)			V priebehu roka 2017				
Stav projektu pred realizáciou			Pri železničnej stanici sa nachádza nespevnená plocha, ktorá je v súčasnosti využívaná na parkovanie vozidiel				
Cieľ projektu			Zabezpečiť úpravu nespevnenej plochy na spevnenú, ktorá bude slúžiť na plnohodnotné parkovanie vozidiel				
Výstupy			Zvýšenie kvality statickej dopravy (parkovanie) na území obce				
Užívatelia			Motoristi – obyvatelia obce, návštevníci				
Indikátory monitoringu			Kapacita parkoviska				
Zmluvné podmienky			VO – verejné obstarávanie na výber dodávateľa				
Riziká			Predraženie projektu				
Poznámky							
Realizácia projektu							
Fáza/miľník		Súčinnosť iného odboru alebo subjektu			Termín (mesiac/rok)		
Financovanie projektu							
Druh výdavku	Termín (rok)	Náklady spolu (eur)	z toho verejné zdroje (eur)				z toho súkromné zdroje (eur)
			EÚ	ŠR	VÚC	Obec	

PROGRAM ROZVOJA OBCE MILOSLAVOV 2016 - 2020

Základné údaje o projektovom zámere č. 5							
Názov projektu			Vytvorenie cyklotrasy a ďalšej potrebnej infraštruktúry				
Garant			Obec Miloslavov				
Kontaktná osoba garanta			Milan Baďanský				
Partneri garanta (spolupráca s ...)			Komisia pre rozvoj obce Dodávateľ zákazky				
Začatie a ukončenie projektu (od do)			Do roku 2020				
Stav projektu pred realizáciou			V obci absentuje výraznejšie prepojenie jej 2 hlavných častí – Miloslavova a Alžbetinho dvora				
Cieľ projektu			Zabezpečiť vytvorenie kvalitnej cyklotrasy a príp. ďalšej dopravnej infraštruktúry, ktorá prepojí 2 hlavné časti obce				
Výstupy			Zvýšenie bezpečnosti nemotoristov (cyklisti, chodci)				
Užívatelia			Nemotoristi – cyklisti, chodci				
Indikátory monitoringu			Dĺžka vytvorenej cyklotrasy, príp. ďalšej infraštruktúry				
Zmluvné podmienky			VO – verejné obstarávanie na výber dodávateľa/dodávateľov				
Riziká			Predraženie projektu				
Poznámky							
Realizácia projektu							
Fáza/miľník		Súčinnosť iného odboru alebo subjektu				Termín (mesiac/rok)	
Financovanie projektu							
Druh výdavku	Termín (rok)	Náklady spolu (eur)	z toho verejné zdroje (eur)				z toho súkromné zdroje (eur)
			EÚ	ŠR	VÚC	Obec	

PROGRAM ROZVOJA OBCE MILOSLAVOV 2016 - 2020

Základné údaje o projektovom zámere č. 6							
Názov projektu			Dobudovanie kanalizácie				
Garant			Obec Miloslavov				
Kontaktná osoba garanta			Milan Baďanský				
Partneri garanta (spolupráca s ...)			Komisia pre rozvoj obce Dodávateľ zákazky				
Začatie a ukončenie projektu (od do)			Bude uvedený v projekt. dokumentácii				
Stav projektu pred realizáciou			V niektorých častiach obce momentálne nie je zavedená splašková kanalizácia				
Cieľ projektu			Zabezpečiť dobudovanie kanalizácie v tých častiach, kde v súčasnosti absentuje				
Výstupy			Ochrana podzemných vody a pôdy pred kontamináciou, zjednodušenie odvádzania odpadových vôd pre obyvateľov				
Užívatelia			Obyvatelia obce				
Indikátory monitoringu			Dĺžka dobudovanej kanalizácie				
Zmluvné podmienky			VO – verejné obstarávanie na výber dodávateľa				
Riziká			Predrazenie projektu, neschválenie žiadosti o NFP (v prípade, ak bude obec žiadať o dotácie)				
Poznámky			Projekt bude realizovaný na Záhradnej ulici				
Realizácia projektu							
Fáza/miľník		Súčinnosť iného odboru alebo subjektu				Termín (mesiac/rok)	
Financovanie projektu							
Druh výdavku	Termín (rok)	Náklady spolu (eur)	z toho verejné zdroje (eur)				z toho súkromné zdroje (eur)
			EÚ	ŠR	VÚC	Obec	

PROGRAM ROZVOJA OBCE MILOSLAVOV 2016 - 2020

Základné údaje o projektovom zámere č. 7							
Názov projektu			Vybudovanie požiarnej zbrojnice				
Garant			Obec Miloslavov				
Kontaktná osoba garanta			Milan Baďanský				
Partneri garanta (spolupráca s ...)			Komisia pre rozvoj obce Dodávateľ zákazky				
Začatie a ukončenie projektu (od do)			V priebehu roka 2018				
Stav projektu pred realizáciou			Obec momentálne nemá vybudovanú požiarnu zbrojnicu				
Cieľ projektu			Vybudovanie kvalitnej požiarnej zbrojnice pre miestnych hasičov				
Výstupy			Kvalitné zázemie s potrebným vybavením pre miestny hasičský zbor				
Užívatelia			Miestny hasičský zbor				
Indikátory monitoringu			Rozloha požiarnej zbrojnice				
Zmluvné podmienky			VO – verejné obstarávanie na výber dodávateľa				
Riziká			Predrazenie projektu				
Poznámky							
Realizácia projektu							
Fáza/miľník		Súčinnosť iného odboru alebo subjektu				Termín (mesiac/rok)	
Financovanie projektu							
Druh výdavku	Termín (rok)	Náklady spolu (eur)	z toho verejné zdroje (eur)				z toho súkromné zdroje (eur)
			EÚ	ŠR	VÚC	Obec	

PROGRAM ROZVOJA OBCE MILOSLAVOV 2016 - 2020

Základné údaje o projektovom zámere č. 8							
Názov projektu			Vybudovanie zberného dvora				
Garant			Obec Miloslavov				
Kontaktná osoba garanta			Milan Baďanský				
Partneri garanta (spolupráca s ...)			Komisia pre rozvoj obce Dodávateľ zákazky				
Začatie a ukončenie projektu (od do)			V priebehu roka 2017				
Stav projektu pred realizáciou			V obci sa v súčasnosti nachádza zberný dvor, avšak nespĺňa požadovaný štandard a kapacitu				
Cieľ projektu			Realizácia aktivít na vytvorenie nového zberného dvora				
Výstupy			Zvýšená kvalita odpadového hospodárstva (zber, triedenie)				
Užívatelia			Najmä obyvatelia obce				
Indikátory monitoringu			Rozloha zberného dvora				
Zmluvné podmienky			VO – verejné obstarávanie na výber dodávateľa				
Riziká			Predraženie projektu, neschválenie žiadosti o NFP (v prípade, ak bude obec žiadať o dotácie)				
Poznámky							
Realizácia projektu							
Fáza/miľník		Súčinnosť iného odboru alebo subjektu				Termín (mesiac/rok)	
Financovanie projektu							
Druh výdavku	Termín (rok)	Náklady spolu (eur)	z toho verejné zdroje (eur)				z toho súkromné zdroje (eur)
			EÚ	ŠR	VÚC	Obec	

PROGRAM ROZVOJA OBCE MILOSLAVOV 2016 - 2020

Základné údaje o projektovom zámere č. 9							
Názov projektu			Revitalizácia parku v Miloslavove				
Garant			Obec Miloslavov				
Kontaktná osoba garanta			Milan Baďanský				
Partneri garanta (spolupráca s ...)			Komisia pre rozvoj obce Dodávateľ zákazky				
Začatie a ukončenie projektu (od do)			Bude uvedený v projekt. dokumentácii				
Stav projektu pred realizáciou			Zeľeň v miestnom parku nespĺňa požadovanú kvalitu a tým znižuje kvalitu celého parku				
Cieľ projektu			Realizácia aktivít na úpravu parkových plôch v obci				
Výstupy			Zvýšená kvalita parkových plôch				
Užívatelia			Najmä obyvatelia obce				
Indikátory monitoringu			Rozloha revitalizovanej plochy				
Zmluvné podmienky			VO – verejné obstarávanie na výber dodávateľa				
Riziká			Predraženie projektu, neschválenie žiadosti o NFP (v prípade, ak bude obec žiadať o dotácie)				
Poznámky							
Realizácia projektu							
Fáza/milník		Súčinnosť iného odboru alebo subjektu				Termín (mesiac/rok)	
Financovanie projektu							
Druh výdavku	Termín (rok)	Náklady spolu (eur)	z toho verejné zdroje (eur)				z toho súkromné zdroje (eur)
			EÚ	ŠR	VÚC	Obec	

PROGRAM ROZVOJA OBCE MILOSLAVOV 2016 - 2020

Základné údaje o projektovom zámere č. 10							
Názov projektu			Vybudovanie viacúčelového ihriska				
Garant			Obec Miloslavov				
Kontaktná osoba garanta			Milan Baďanský				
Partneri garanta (spolupráca s ...)			Komisia pre rozvoj obce Dodávateľ zákazky				
Začatie a ukončenie projektu (od do)			Bude uvedený v projekt. dokumentácií				
Stav projektu pred realizáciou			V obci sa nachádza jedno kvalitné multifunkčné ihrisko, avšak nedokáže plnohodnotne pokryť požiadavky a potreby rozrastajúcej sa obce				
Cieľ projektu			Vytvorenie ihriska, ktoré bude slúžiť na vykonávanie viacerých športových činností				
Výstupy			Nové možnosti športového vyžitia na území obce				
Užívatelia			Najmä obyvatelia obce				
Indikátory monitoringu			Rozloha ihriska				
Zmluvné podmienky			VO – verejné obstarávanie na výber dodávateľa				
Riziká			Predraženie projektu, neschválenie žiadosti o NFP (v prípade, ak bude obec žiadať o dotácie)				
Poznámky							
Realizácia projektu							
Fáza/miľník			Súčinnosť iného odboru alebo subjektu			Termín (mesiac/rok)	
Financovanie projektu							
Druh výdavku	Termín (rok)	Náklady spolu (eur)	z toho verejné zdroje (eur)				z toho súkromné zdroje (eur)
			EÚ	ŠR	VÚC	Obec	

PROGRAM ROZVOJA OBCE MILOSLAVOV 2016 - 2020

Základné údaje o projektovom zámere č. 11							
Názov projektu			Rozšírenie a dobudovanie detských ihrísk				
Garant			Obec Miloslavov				
Kontaktná osoba garanta			Milan Baďanský				
Partneri garanta (spolupráca s ...)			Komisia pre rozvoj obce Dodávateľ zákazky				
Začatie a ukončenie projektu (od do)			Bude uvedený v projekt. dokumentácii				
Stav projektu pred realizáciou			Kapacita a kvalita detských ihrísk v súčasnosti nereflektuje požiadavky obyvateľov				
Cieľ projektu			Realizácia aktivít na zvýšenie kapacity a kvality detských ihrísk na území obce				
Výstupy			Nové a modernizované detské ihriská				
Užívatelia			Rodičia s deťmi – najmä obyvatelia obce				
Indikátory monitoringu			Celková plocha rozšírených a dobudovaných ihrísk				
Zmluvné podmienky			VO – verejné obstarávanie na výber dodávateľa				
Riziká			Predrazenie projektu				
Poznámky			Projekt sa týka športového areálu v AD a ihriska v Miloslavove				
Realizácia projektu							
Fáza/miľník		Súčinnosť iného odboru alebo subjektu				Termín (mesiac/rok)	
Financovanie projektu							
Druh výdavku	Termín (rok)	Náklady spolu (eur)	z toho verejné zdroje (eur)				z toho súkromné zdroje (eur)
			EÚ	ŠR	VÚC	Obec	

PROGRAM ROZVOJA OBCE MILOSLAVOV 2016 - 2020

Základné údaje o projektovom zámere č. 12							
Názov projektu			Vytvorenie trávnatých ihrísk				
Garant			Obec Miloslavov				
Kontaktná osoba garanta			Milan Baďanský				
Partneri garanta (spolupráca s ...)			Komisia pre rozvoj obce Dodávateľ zákazky				
Začatie a ukončenie projektu (od do)			V priebehu roka 2019				
Stav projektu pred realizáciou			Momentálna kapacita trávnatých ihrísk v obci nereflektuje potreby jej obyvateľov				
Cieľ projektu			Realizácia aktivít na vytvorenie trávnatých ihriska na území obce				
Výstupy			Nové plochy pre outdoorové športové aktivity				
Užívatelia			Najmä obyvatelia obce				
Indikátory monitoringu			Rozloha trávnatých ihrísk				
Zmluvné podmienky			VO – verejné obstarávanie na výber dodávateľa				
Riziká			Predrazenie projektu				
Poznámky							
Realizácia projektu							
Fáza/miľník		Súčinnosť iného odboru alebo subjektu				Termín (mesiac/rok)	
Financovanie projektu							
Druh výdavku	Termín (rok)	Náklady spolu (eur)	z toho verejné zdroje (eur)				z toho súkromné zdroje (eur)
			EÚ	ŠR	VÚC	Obec	

PROGRAM ROZVOJA OBCE MILOSLAVOV 2016 - 2020

Základné údaje o projektovom zámere č. 13							
Názov projektu			Vybudovanie telocvične pre ZŠ				
Garant			Obec Miloslavov				
Kontaktná osoba garanta			Milan Baďanský				
Partneri garanta (spolupráca s ...)			Komisia pre rozvoj obce Komisia pre školstvo a kultúru Dodávateľ zákazky				
Začatie a ukončenie projektu (od do)			V priebehu roka 2019				
Stav projektu pred realizáciou			Základná škola v obci momentálne nemá vybudovanú telocvičňu				
Cieľ projektu			Výstavba telocvične v areáli ZŠ				
Výstupy			Možnosť realizácie športových aktivít počas hodín telesnej výchovy				
Užívatelia			Žiaci ZŠ				
Indikátory monitoringu			Rozloha zariadenia				
Zmluvné podmienky			VO – verejné obstarávanie na výber dodávateľa				
Riziká			Predraženie projektu, neschválenie úveru a žiadosti o NFP (v prípade, ak bude obec žiadať o dotácie)				
Poznámky							
Realizácia projektu							
Fáza/miľník		Súčinnosť iného odboru alebo subjektu				Termín (mesiac/rok)	
Financovanie projektu							
Druh výdavku	Termín (rok)	Náklady spolu (eur)	z toho verejné zdroje (eur)				z toho súkromné zdroje (eur)
			EÚ	ŠR	VÚC	Obec	

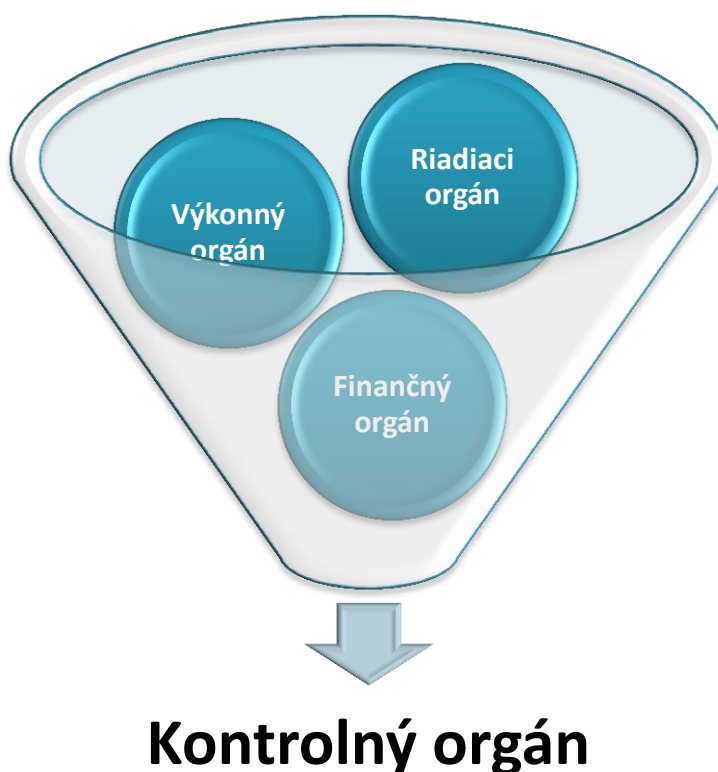
PROGRAM ROZVOJA OBCE MILOSLAVOV 2016 - 2020

Základné údaje o projektovom zámere č. 14							
Názov projektu			Vytvorenie výbehu pre psov				
Garant			Obec Miloslavov				
Kontaktná osoba garanta			Milan Baďanský				
Partneri garanta (spolupráca s ...)			Komisia pre rozvoj obce Dodávateľ zákazky				
Začatie a ukončenie projektu (od do)			V priebehu roka 2019				
Stav projektu pred realizáciou			Majitelia psov (psíčkari) v súčasnosti nemajú k dispozícii dostatočné plochy pre výbeh psov				
Cieľ projektu			Vymedzenie plochy a vytvorenie areálu, ktorý bude slúžiť na výbeh psov				
Výstupy			Nové možnosti a plochy pre venčenie psov				
Užívatelia			Majitelia psov				
Indikátory monitoringu			Rozloha plochy pre výbeh psov				
Zmluvné podmienky			VO – verejné obstarávanie na výber dodávateľa				
Riziká			Predraženie projektu				
Poznámky							
Realizácia projektu							
Fáza/miľník		Súčinnosť iného odboru alebo subjektu				Termín (mesiac/rok)	
Financovanie projektu							
Druh výdavku	Termín (rok)	Náklady spolu (eur)	z toho verejné zdroje (eur)				z toho súkromné zdroje (eur)
			EÚ	ŠR	VÚC	Obec	

5. REALIZAČNÁ ČASŤ

Realizačná časť je zameraná na popis postupov inštitucionálneho a organizačného zabezpečenia realizácie rozvojových aktivít strategického dokumentu. Ďalšou kapitolou realizačnej časti je systém monitorovania a hodnotenia, ktorý napomáha zisťovať proces napĺňania jednotlivých cieľov a rozvojových aktivít PRO na základe merateľných ukazovateľov.

Inštitucionálne a organizačné parametre definuje zákon NR SR č. 369/1990 Z. z., o obecnom zriadení v znení neskorších predpisov. Do procesu zabezpečenia realizácie jednotlivých opatrení sú zapojené štyri organizačné zložky:



Riadiacim orgánom, zodpovedným za zabezpečenie realizácie PRO, je starosta a obecné zastupiteľstvo. Riadiacim orgánom pre zabezpečenie realizácie programu je Komisia rozvoja obce, v ktorej kompetenciách je (okrem iného) aj aktualizácia Programu hospodárskeho a sociálneho rozvoja na Program rozvoja obce. Riadiaci orgán navrhuje, riadi a zlepšuje procesy rozvoja, s cieľom podporovať politiku a stratégiu definovanú v schválenom programovom dokumente tak, aby ním zabezpečované činnosti boli s ostatnými orgánmi koordinované a prispievali k efektívnosti a účinnosti podpory rozvoja aktivít na území obce.

Obec podľa zákona č. 539/2008: spracúva, schvaľuje, riadi a pravidelne vyhodnocuje plnenie programu rozvoja obce, poskytuje súčinnosť pri príprave a realizácii programu VÚC v území regiónu,

PROGRAM ROZVOJA OBCE MILOSLAVOV 2016 - 2020

poskytuje súčinnosť pri príprave regionálnych operačných programov a spolupracuje pri zabezpečovaní rozvojových spoločných zámerov.

Výkonným orgánom sú poverení pracovníci. Jedná sa zároveň aj o externé firmy, ktoré budú vykonávať plnenie jednotlivých aktivít a rozvojových cieľov obce.

Finančným orgánom je zastúpený hlavnou účtovníčkou / hlavným účtovníkom obce. Dohliada na spracovanie všetkých dokumentov do účtovníctva a administratívy obce.

Kontrolný orgán je zastúpený hlavným kontrolórom obce. Ten dohliada na vykonávanie jednotlivých aktivít na obecnej úrovni. Jeho úlohou je kontrolovať naplnenie jednotlivých opatrení a vypracovávať správu o kontrole.

Formulár č. R 2 - Kritériá hodnotenia PRO

P.č	Skupina kritérií Kritérium	Váha kritéria/Body	Rozsah bodového hodnotenia	Poznámka
1.	Obsah dokumentu		0-4	
2.	Zrozumiteľnosť dokumentu		0-4	
3.	Prehľadnosť a dizajn dokumentu		0-4	
5.	Súlad navrhovanej stratégie s potenciálom územia		0-4	

Monitorovanie a hodnotenie

Program rozvoja obce je živý dokument. V záujme efektívneho a koordinovaného postupu by mali byť jednotlivé navrhované projekty s rozvojovej stratégie (Formulár č. S 1 - Hierarchia strategických cieľov) pravidelne kontrolované a vyhodnocované (odporúča sa v intervale 6 – 12 mesiacov, podľa uváženia). Monitoring stratégie v súlade s navrhovanou organizačnou štruktúrou je zabezpečovaný na dvoch základných úrovniach. Prvou je získavanie a prvotné spracovanie informácií z terénu.

Na jednej strane je potrebné sledovať realizované a pripravované aktivity, na druhej strane ukazovatele pôsobenia a dopadov implementácie PRO na život obyvateľov v obci a jej celkový rozvoj. Tieto úlohy môžu zabezpečovať iba pracovníci aktívni priamo v teréne. Odporúča sa zabezpečiť systém (skupinu pracovníkov, aktivistov) spolupracujúcich na tejto úlohe. K zabezpečeniu monitoringu je potrebné spracovať systém kritérií, ukazovateľov a metodiku monitoringu tak, aby bolo možné reálne vyhodnocovať prebiehajúce procesy. Druhou úrovňou je odborné vyhodnocovanie informácií a sledovanie plnenia cieľov a priorít. Monitorovanie plnenia programu rozvoja bude stálym a dlhodobým procesom, zameraným na sledovanie kvalitatívnych a kvantitatívnych zmien pomocou vybraných ukazovateľov. Jeho cieľom bude získavanie informácií o skutočnom plnení opatrení, zameraných na zmenu negatívneho vývoja, resp. o potrebe zmeniť ich výber alebo spôsob realizácie. Stabilizovať zásady procesu monitorovania umožní priebežná i etapovitá kontrola realizácie programu. Nevyhnutnou podmienkou monitoringu je organizačné a metodické zabezpečenie riešenia operatívnych problémov a z nich vyplývajúce zmenové riadenie. Monitorovanie plnenia programu rozvoja obce bude obsahovať nasledovné činnosti:

- každoročné hodnotenie napĺňania cieľov stanovených v PRO
- vyhodnotenie dosiahnutých výsledkov ako popis stupňa realizovaných cieľov a opatrení
- vyhodnotenie dopadov aktivít na obec a jej rozvoj

Uvedené činnosti, uskutočnené v procese monitorovania, umožnia zhodnotiť postup v realizácii plánovaných úloh. Tento proces znamená sledovanie výstupov, financovanie jednotlivých činností, projektov alebo etáp. Monitorovanie sa uskutočňuje prostredníctvom ukazovateľov, ktoré sa vzťahujú na špecifické ciele, objasňujú stav implementácie, výsledkov a dopadov a poukazujú na dosiahnutý vývoj vo vzťahu k finančnému plánu.

Cieľom monitorovania, ktoré by malo byť vykonávané pracovnými skupinami, bude zabezpečiť konzistentné, pravdivé a pravidelné informácie o realizovaných a ukončených projektoch. Vhodným spôsobom na realizáciu monitoringu sú kvantitatívne (merateľné) ukazovatele úspešnosti, ktoré dávajú jednoznačnú odpoveď na stupeň alebo mieru naplnenia projektu v danom časovom období. Spôsob práce pracovnej skupiny, uskutočňujúcej monitorovanie a hodnotenie, vyplynie zo samotného charakteru projektu.

Zmyslom procesu hodnotenia je sumarizovať výstupy získané monitorovaním projektov na získanie informácií o účinnosti a efektívnosti vynaložených nákladov. Tieto informácie sa transformujú do monitorovacích a hodnotiacich správ, ktoré sa prerokovávajú na zasadnutiach obecného zastupiteľstva, resp. Komisie pre rozvoj obce.

Proces hodnotenia využíva ako svoje vstupy všetky dáta získavané v procese monitorovania. Výstupom procesu hodnotenia, resp. celého procesu monitorovania a hodnotenia, sú hodnotiace a monitorovacie správy. Hodnotenie je vykonávané pravidelne za účelom merania efektivity voči cieľom projektov. Vykonáva

PROGRAM ROZVOJA OBCE MILOSLAVOV 2016 - 2020

sa v priebehu realizácie jednotlivých projektov a taktiež po ich ukončení. Posudzuje sa hlavne vecná stránka a vzniknuté problémy. Riešenie prioritných problémov sa posudzuje s použitím kritérií voči stanoveným ukazovateľom. Hodnotenie znamená kritické a objektívne overovanie. Plní funkciu spätnej väzby. Hodnotenie sa opiera o monitorovacie činnosti, ktoré mu poskytujú nevyhnutné informácie.

Základné monitorovacie ukazovatele plnenia programu rozvoja obce:

- počet pripravených investičných aktivít
- počet zrealizovaných investičných aktivít
- objem zrealizovaných investičných aktivít
- objem získaných prostriedkov z externých zdrojov
- objem aktivizovaných vnútorných zdrojov
- miera zapojenia občanov a subjektov do aktivít programu rozvoja
- miera skvalitnenia poskytovaných služieb v obci
- počet a rozsah poskytovaných služieb v obci
- miera zvýšenia kvality a pripravenosti ľudských kapacít v obci
- miera zvýšenia návštevnosti obce
- miera zviditeľnenia sa obce v regióne, v SR a EÚ
- počet a kvalita zrealizovaných občianskych aktivít
- miera skvalitnenia života obyvateľov obce

Formulár č. R 3 - Záznam z monitorovania (príklad)

Monitorovanie a hodnotenie

PROGRAM ROZVOJA OBCE MILOSLAVOV 2016 - 2020

Formulár č. R 4 - Monitorovacia správa

Monitorovacia správa									
Úroveň prvku stratégie	Opis prvkov stratégie	Plánovaný termín realizácie	Ukazovateľ výstupu	Počiatková hodnota ukazovateľa	Plánovaná hodnota ukazovateľa	Skutočná hodnota ukazovateľa	Rozpočet obce Miloslavov	Externé zdroje	Realizácia aktivít a plán na obdobie 2016 - 2020
Cieľ 1									
Opatrenie 1.1.1									
Aktivita 1.1.1.1									

PROGRAM ROZVOJA OBCE MILOSLAVOV 2016 - 2020





Formulár č. R 5 - Plán hodnotenia a monitorovania





Plán priebežných hodnotení PRO Miloslavov na programové obdobie 2016 - 2020		
Typ hodnotenia	Vykonať prvýkrát	Dôvod vykonania/periodicita
Strategické hodnotenie	Dlhodobé a vopred naplánované, hĺbkové a jeho súčasťou by mali byť diskusie a konzultácie o naplnených a nenaplnených cieľoch. Dátum (rok), kedy sa má vykonať prvý krát, si určí obec sama.	Zistenie stavu dokumentu k reálnemu stavu obce, čo sa naplnilo a čo nenaplnilo, riešenia príp. vzniknutých problémov a pod.. Periodicita, resp. pravidelné opakovanie, je vhodné raz ročne.
Operatívne hodnotenie	Vykonáva sa pravidelnejšie a častejšie, je založené na krátkodobej báze. Dátum (mesiac a rok), kedy sa má vykonať prvý krát, si určí obec sama.	Hodnotia sa jednotlivé aspekty PRO, najmä realizácia jednotlivých projektov a ich vplyv na samotnú obec. Vykonáva sa ideálne viac krát ročne (min. 2-krát).
Tematické hodnotenie časti PRO	Realizuje sa na konkrétnu časť dokumentu (obvykle strategickú), v rámci ktorej sa identifikujú možné problémy. Dátum (mesiac a rok), kedy sa má vykonať prvý krát, si určí obec sama.	Hodnotí sa vybraná časť dokumentu alebo konkrétny projektový zámer napr. v prípade, keď je považovaný za rizikový, čo vyplýva z predchádzajúcej monitorovacej správy. Periodicitu si určí sama obec.
Ad hoc mimoriadne hodnotenie	Ad hoc, alebo tzv. hodnotenie „za horúca“, sa vykonáva podľa aktuálnej potreby, ak si to vyžiada situácia (napr. vznikne nečakaný problém). Nie je vopred stanovené, kedy sa má realizovať prvý krát.	Vykonáva sa podľa aktuálnej potreby, ktorá vznikla nečakaným odklonením sa od stanovených cieľov, plánovaných hodnôt alebo pri návrhu zmeny obsahovej štruktúry dokumentu. Nepravidelná periodicita, podľa potreby.
Ad hoc hodnotenie celého PRO alebo jeho časti	Podobne ako mimoriadne hodnotenie, len sa určí, či je zamerané na vybranú časť, alebo celý dokument. Nie je vopred stanovené, kedy sa má realizovať prvý krát.	Vykonáva sa na základe rozhodnutia starostu, kontrolného orgánu obce, podnetu poslancov, príp. na základe protokolu Národného kontrolného úradu SR. Nepravidelná periodicita, podľa potreby.

6. FINANČNÁ ČASŤ





Finančná časť je zameraná na vytvorenie finančného rámca k jednotlivým aktivitám (projektom). Okrem približných cien jednotlivých projektových zámerov (v prípade, ak už sú definované) tu nájdete aj informácie o alternatívnych možnostiach financovania. Jednotlivé finančné formuláre je možné podľa potreby aktualizovať, dopĺňať a meniť vzhľadom na dostupné údaje.





Formulár č. F 5 - Model viaczdrojového financovania – intervenčná matica




Viaczdrojové financovanie							
<u>Priorita 1.1:</u> Dopravná infraštruktúra	Celkové náklady	Verejné zdroje					Súkromné zdroje
		EÚ	Štát	VÚC	Obec	Spolu	
							
<u>Opatrenie 1.1.1: Cestná doprava</u>							
<u>Aktivita 1.1.1.1:</u> Rozšírenie cestných komunikácií	13 000 €						
Poznámka: Spôsob a výška spolufinancovania (ak sa obec bude uchádzať o NFP a žiadosť o NFP bude schválená) môže byť dodatočne doplnená.							

Viaczdrojové financovanie							
Priorita 1.1: Dopravná infraštruktúra	Celkové náklady	Verejné zdroje					Súkromné zdroje
		EÚ	Štát	VÚC	Obec	Spolu	
							
Opatrenie 1.1.2: Pešia doprava							
Aktivita 1.1.2.1: Dobudovanie peších komunikácií	7 000 €						
Poznámka: Spôsob a výška spolufinancovania (ak sa obec bude uchádzať o NFP a žiadosť o NFP bude schválená) môže byť dodatočne doplnená.							





PROGRAM ROZVOJA OBCE MILOSLAVOV 2016 - 2020

Viaczdrojové financovanie							
Priorita 1.1: Dopravná infraštruktúra	Celkové náklady	Verejné zdroje					Súkromné zdroje
		EÚ	Štát	VÚC	Obec	Spolu	
							
Opatrenie 1.1.3: Cyklistická doprava							
Aktivita 1.1.3.1: Vybudovanie cyklochodníka	25 000 €	-	-	-	100 %	100%	-
Poznámka: Výstavba cyklochodníka bude v plnej miere financovaná z rozpočtu obce.							





Viaczdrojové financovanie							
<u>Priorita 1.1:</u> Dopravná infraštruktúra	Celkové náklady	Verejné zdroje					Súkromné zdroje
		EÚ	Štát	VÚC	Obec	Spolu	
							
Opatrenie 1.1.4: Statická doprava							
<u>Aktivita 1.1.4.1:</u> Vybudovanie parkoviska pri železničnej stanici	140 000 €	-	-	-	100 %	100%	-
Poznámka: Vybudovanie parkoviska v blízkosti železničnej stanice bude v plnej miere financované z rozpočtu obce.							





Viaczdrojové financovanie							
Priorita 1.1: Dopravná infraštruktúra	Celkové náklady	Verejné zdroje					Súkromné zdroje
		EÚ	Štát	VÚC	Obec	Spolu	
							
Opatrenie 1.1.5: Prepojenie častí Miloslavov a Alžbetin dvor							
Aktivita 1.1.5.1: Vytvorenie cyklotrasy a ďalšej potrebnej infraštruktúry	Budú uvedené v projektových dokumentáciách						
Poznámka: Bližšie informácie k finančnej časti projektu zatiaľ nie sú známe.							





PROGRAM ROZVOJA OBCE MILOSLAVOV 2016 - 2020

Viaczdrojové financovanie							
Priorita 1.2: Technická vybavenosť	Celkové náklady	Verejné zdroje					Súkromné zdroje
		EÚ	Štát	VÚC	Obec	Spolu	
							
Opatrenie 1.2.1: Odvádzanie a likvidácia odpadových vôd							
Aktivita 1.2.1.1: Dobudovanie kanalizácie	50 000 €						
Poznámka: Dobudovanie kanalizácie v obci je plánované spolufinancovať z fondov Európskej únie a súkromných zdrojov.							





PROGRAM ROZVOJA OBCE MILOSLAVOV 2016 - 2020





Viaczdrojové financovanie							
Priorita 1.2: Technická vybavenosť	Celkové náklady	Verejné zdroje					Súkromné zdroje
		EÚ	Štát	VÚC	Obec	Spolu	
							
Opatrenie 1.2.2: Požiarna bezpečnosť							
Aktivita 1.2.2.1: Vybudovanie požiarnej zbrojnice	150 000 €	-	-	-	100 %	100 %	-
Poznámka: Výstavba požiarnej zbrojnice bude v plnej miere financovaná z rozpočtu obce.							





Viaczdrojové financovanie							
Priorita 1.2: Technická vybavenosť	Celkové náklady	Verejné zdroje					Súkromné zdroje
		EÚ	Štát	VÚC	Obec	Spolu	
							
Opatrenie 1.2.3: Odpadové hospodárstvo							
Aktivita 1.2.3.1: Vybudovanie zberného dvora	923 000 €						
Poznámka: Vybudovanie zberného dvora je plánované spolufinancovať z fondov Európskej únie a vlastných zdrojov.							

Viaczdrojové financovanie							
Priorita 2.1: Šport a rekreácia	Celkové náklady	Verejné zdroje					Súkromné zdroje
		EÚ	Štát	VÚC	Obec	Spolu	
							
Opatrenie 2.1.1: Parkové plochy							
Aktivita 2.1.1.1: Revitalizácia parku v Miloslavove	300 000 €						
Poznámka: Revitalizáciu parku je plánované spolufinancovať z fondov Európskej únie a vlastných zdrojov.							





PROGRAM ROZVOJA OBCE MILOSLAVOV 2016 - 2020





Viaczdrojové financovanie							
Priorita 2.1: Šport a rekreácia	Celkové náklady	Verejné zdroje					Súkromné zdroje
		EÚ	Štát	VÚC	Obec	Spolu	
							
Opatrenie 2.1.2: Ihriská a objekty pre športové aktivity							
Aktivita 2.1.2.1: Vybudovanie viacúčelového ihriska	80 000 €						
Poznámka: Výstavbu viacúčelového ihriska je plánované spolufinancovať z fondov Európskej únie a vlastných zdrojov.							

Viaczdrojové financovanie							
Priorita 2.1: Šport a rekreácia	Celkové náklady	Verejné zdroje					Súkromné zdroje
		EÚ	Štát	VÚC	Obec	Spolu	
							
Opatrenie 2.1.2: Ihriská a objekty pre športové aktivity							
Aktivita 2.1.2.2: Rozšírenie a dobudovanie detských ihrísk	20 000 €						
Poznámka: Spôsob a výška spolufinancovania (ak sa obec bude uchádzať o NFP a žiadosť o NFP bude schválená) môže byť dodatočne doplnená.							

Viaczdrojové financovanie							
Priorita 2.1: Šport a rekreácia	Celkové náklady	Verejné zdroje					Súkromné zdroje
		EÚ	Štát	VÚC	Obec	Spolu	
							
Opatrenie 2.1.2: Ihriská a objekty pre športové aktivity							
Aktivita 2.1.2.3: Vytvorenie trávnatých ihrísk	95 000 €	-	-	-	100 %	100 %	-
Poznámka: Vytvorenie trávnatých ihrísk bude v plnej miere financované z rozpočtu obce.							

PROGRAM ROZVOJA OBCE MILOSLAVOV 2016 - 2020

Viaczdrojové financovanie							
Priorita 2.1: Šport a rekreácia	Celkové náklady	Verejné zdroje					Súkromné zdroje
		EÚ	Štát	VÚC	Obec	Spolu	
							
Opatrenie 2.1.2: Ihriská a objekty pre športové aktivity							
Aktivita 2.1.2.4: Vybudovanie telocvične pre ZŠ	600 000 €						
Poznámka: Výstavba telocvične v areáli ZŠ bude spolufinancované z fondov Európskej únie a úveru.							

Viaczdrojové financovanie							
Priorita 2.1: Šport a rekreácia	Celkové náklady	Verejné zdroje					Súkromné zdroje
		EÚ	Štát	VÚC	Obec	Spolu	
							
Opatrenie 2.1.3: Venčenie psov							
Aktivita 2.1.3.1: Vytvorenie výbehu pre psov	27 000 €	-	-	-	100 %	100 %	-
Poznámka: Vytvorenie výbehu pre psov bude v plnej miere financované z rozpočtu obce.							

PROGRAM ROZVOJA OBCE MILOSLAVOV 2016 - 2020

Formulár č. F 2 - Finančný rámec pre realizáciu PRO Miloslavov

Názov opatrenia	Kód a názov projektu/aktivity	Klasifikácia stavieb/trieda	Hlavný ukazovateľ výsledku/dosahu	Termín začatia a ukončenia realizácie projektu / aktivity	RN Spolu	Verejné zdroje celkom	Verejné zdroje		Súkromné zdroje	Úverové zdroje	EIB príspevok (informatívne)	Iné zdroje
							Národné zdroje celkom	Zdroje EÚ celkom				
					a=b+e+f+g+h	b=c +d	c	d	e	f	g	h
1. Územno-technická oblasť												
1.1.1 Cestná doprava	1.1.1.1 Rozšírenie cestných komunikácií	2112 – Miestne komunikácie	Dĺžka rozšírených úsekov – bude uvedená v projektovej dokumentácii	Bude uvedený v projektovej dokumentácii	13 000 €							
1.1.2 Pešia doprava	1.1.2.1 Dobudovanie peších komunikácií	2112 – Miestne komunikácie	Dĺžka vybudovaných úsekov – bude uvedená v projektovej dokumentácii	Bude uvedený v projektovej dokumentácii	7 000 €							
1.1.3 Cyklistická doprava	1.1.3.1 Vybudovanie cyklochodníka	2112 – Miestne komunikácie	Dĺžka cyklochodníka – 1,6 km (dokončených 200 m)	V priebehu roka 2018	25 000 €							
1.1.4 Statická doprava	1.1.4.1 Vybudovanie parkoviska pri železničnej stanici	2112 – Miestne komunikácie	Kapacita parkoviska – bude uvedená v projektovej dokumentácii	V priebehu roka 2017	14 000 €							
1.1.5 Prepojenie častí Miloslavov a Alžbetin dvor	1.1.5.1 Vytvorenie cyklotrasy a ďalšej potrebnej infraštruktúry	2112 – Miestne komunikácie	Dĺžka vytvorenej cyklotrasy, príp. ďalšej infraštruktúry	Do roku 2020	Budú uvedené v projektových dokumentáciách							
1.2.1 Odvádzanie a likvidácia odpadových vôd	1.2.1.1 Dobudovanie kanalizácie	2223 – Miestne kanalizácie	Dĺžka dobudovanej kanalizácie – bude uvedená v projektovej dokumentácii	Bude uvedený v projektovej dokumentácii	50 000 €							
1.2.2 Požiarna bezpečnosť	1.2.2.1 Vybudovanie požiarnej zbrojnice	1274 – Ostatné budovy, i. n.	Rozloha požiarnej zbrojnice – bude uvedená v projektovej dokumentácii	V priebehu roka 2018	150 000 €							
1.2.3 Odpadové hospodárstvo	1.2.3.1 Vybudovanie zberného dvora	1274 – Ostatné budovy, i. n.	Rozloha zberného dvora – bude uvedená v projektovej dokumentácii	V priebehu roka 2017	923 000 €							
2. Územno-sociálna oblasť												
2.1.1 Parkové plochy	2.1.1.1 Revitalizácia parku v Miloslavove	2412 – Ostatné športové a rekreačné stavby	Rozloha revitalizovanej plochy – bude uvedená v projektovej dokumentácii	Bude uvedený v projektovej dokumentácii	300 000 €							
2.1.2 Ihriská a objekty pre	2.1.2.1 Vybudovanie	2411 – Športové ihriská	Rozloha ihriska – bude uvedená v projektovej dokumentácii	Bude uvedený v projektovej	80 000 €							

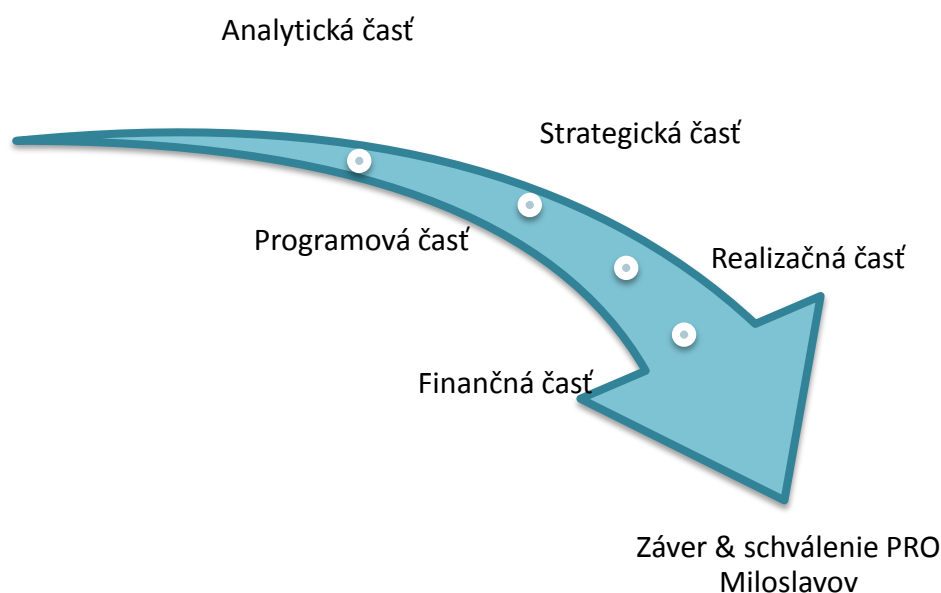
PROGRAM ROZVOJA OBCE MILOSLAVOV 2016 - 2020

športové aktivity	viacúčelového ihriska			dokumentácií								
	2.1.2.2 Rozšírenie a dobudovanie detských ihrísk	2412 – Ostatné športové a rekreačné stavby	Celková plocha rozšírených a dobudovaných ihrísk – bude uvedená v projektovej dokumentácii	Bude uvedený v projektovej dokumentácii	20 000 €							
	2.1.2.3 Vytvorenie trávnatých ihrísk	2412 – Ostatné športové a rekreačné stavby	Rozloha trávnatých ihrísk – bude uvedená v projektovej dokumentácii	V priebehu roka 2019	95 000 €							
	2.1.2.4 Vybudovanie telocvične pre ZŠ	1265 – Budovy na šport	Rozloha zariadenia – bude uvedená v projektovej dokumentácii	V priebehu roka 2019	600 000 €							
2.1.3 Venčenie psov	2.1.3.1 Vytvorenie výbehu pre psov	2412 – Ostatné športové a rekreačné stavby	Rozloha plochy pre výbeh psov – bude uvedená v projektovej dokumentácii	V priebehu roka 2019	27 000 €							

7. ZÁVER

Strategický programový dokument PRO Miloslavov je rozvojový dokument na úrovni obce, vyjadrujúci víziu rozvoja územia, v nadväznosti na rozvojové ciele, založenú na výsledkoch strategického plánovania.

PRO je strednodobý programový dokument vypracovaný na 5 rokov, s časovým výhľadom na 15 rokov. Tento dokument bol vypracovaný ako podporný dokument pre stanovenie prioritných rozvojových oblastí, strategických cieľov, prioritných oblastí, jednotlivých opatrení a aktivít obce Miloslavov. Pri spracovaní programového dokumentu sa vychádzalo z aktuálnej metodiky, uvedenej na stránke ministerstva. Nakoľko ale metodika nie je záväzným dokumentom, štruktúra dokumentu bola prispôbena potrebám obce a jej obyvateľom.



Schválený programový dokument PRO je otvorený dokument, ktorý povoľuje priebežné dopĺňanie nových opatrení a aktivít, potrebných pre dosiahnutie vyváženej úrovne rozvoja obce a udržateľného rozvoja. Tento dokument schvaľuje obecné zastupiteľstvo.

Programový dokument PRO definuje strategické rozvojové ciele, opatrenia a jednotlivé aktivity, ktoré po ich realizácii budú viesť k naplneniu vízie tohto dokumentu.

PROGRAM ROZVOJA OBCE MILOSLAVOV 2016 - 2020

Formulár č. Z 1

Schválenie PRO	
Dokument	<ul style="list-style-type: none"> Názov: Program rozvoja obce Miloslavov na roky 2016 - 2020 Štruktúra: <ol style="list-style-type: none"> Úvod – základná charakteristika a význam spracovania dokumentu. Analytická časť – analýza obce v 3 kľúčových oblastiach (socioekonomickej, územno-technickej a prírodno-environmentálnej) Strategická časť – určuje hlavné ciele, priority a opatrenia potrebné pre ďalší rozvoj obce, pri rešpektovaní princípov regionálnej politiky, v záujme dosiahnutia udržateľného rozvoja územia. Programová časť – definuje strategické prioritné rozvojové oblasti obce a určuje zoznam opatrení, potrebných na zabezpečenie realizácie. Realizačná časť – je zameraná na popis inštitucionálneho a organizačného zabezpečenia a obsahuje informácie o monitorovaní a hodnotení, ktoré je potrebné pravidelne realizovať. Okrem toho táto časť obsahuje akčný plán rozvoja obce (formulár R 6) Finančná časť – obsahuje finančnú časť, ktorá definuje zabezpečenie jednotlivých aktivít a opatrení, zdroje financovania a organizačnú stránku realizácie programu rozvoja obce. Záver – informácie o schválení dokumentu
Spracovanie	<ul style="list-style-type: none"> Forma spracovania: spracovanie externým spracovateľom PRORozvoj, verzia na kľúč Obdobie spracovania: február 2016 – apríl 2016 Riadiaci tím: Komisia pre rozvoj obce (Ing. Roman Horváth, Mgr. Ľuboš Majer, Ing. Marianna Bajlová, Peter Čačo, Dr. Ondrej Kubík, PhD., Ing. Gustáv Kušnir, Mgr. Milada Kováčová) Pracovné skupiny: počet a zameranie skupín, počet členov, stretnutí a pod. Externá odborná spolupráca: PRORozvoj Účasť verejnosti a komunikácia s verejnosťou: formou dotazníkového prieskumu pre širokú verejnosť a dotazníkového prieskumu pre záujmové skupiny (podnikateľské subjekty, neziskové organizácie) Náklady na spracovanie: 2100 € s DPH
Prerokovanie	<ul style="list-style-type: none"> Prerokovanie v orgánoch samosprávy: kedy prebehlo (deň/mesiac/rok), kto sa zúčastnili (výbory, komisie, rada) Verejné pripomienkovanie: kedy prebiehalo (deň/mesiac/rok) Posudzovanie SEA: základné informácie o strategickom environmentálnom hodnotení, ktoré sa vykonáva len v prípade VÚC a krajských miest
Schválenie	<ul style="list-style-type: none"> Návrh na uznesenie zastupiteľstva: Na prijatie uznesenia obecného zastupiteľstva je potrebný súhlas nadpolovičnej väčšiny prítomných poslancov; na prijatie nariadenia je potrebný súhlas trojpäťinovej väčšiny prítomných poslancov. Nariadenie a uznesenie obecného zastupiteľstva podpisuje starosta najneskôr do 10 dní od ich schválenia obecným zastupiteľstvom.

Prílohy

PROGRAM ROZVOJA OBCE MILOSLAVOV 2016 - 2020

Príloha č. 1

Zoznam členov pracovného tímu	...
Zoznam členov pracovných skupín	...
Zoznam partnerov zapojených do spracovania PRO	...

Formulár č. PP 1 (príklad)

Zoznam analyzovaných koncepčných dokumentov				
Názov dokumentu / Zdroj dát	Platnosť dokumentu	Úroveň dokumentu	Oblasť dát / téma	Webová stránka (link)
Národná stratégia regionálneho rozvoja SR (NSRR)	2020 - 2030	národná	regionálny rozvoj	http://www.mpsr.sk/mvrrfiles/003994a.pdf
Koncepcia územného rozvoja Slovenska (KURS 2011)	-	národná	priestorové a funkčné využívanie územia SR, usporiadanie a hierarchizácia štruktúr osídlenia, rozvojové osi a pod.	http://www.telecom.gov.sk/index/index.php?ids=124582
Národný rozvojový plán (NDP) SR	2004 - 2006	národná	regionálny rozvoj	www.nsrr.sk
Územný plán BSK	Od roku 2013	regionálna	priestorové a funkčné využívanie územia VÚC	http://www.region-bsk.sk/uzemny-plan-regionu-bsk.aspx
Program hospodárskeho a sociálneho rozvoja BSK	2014 - 2020	regionálna	strategický rozvoj územia	http://www.region-bsk.sk/koncepcne-materialy.aspx
Územný plán obce Miloslavov				
PHSR obce Miloslavov				
Štatistický úrad SR	k 31.12. 2014	národná	demografia	http://datacube.statistics.sk/TM1WebSK/TM1WebLogin.aspx
Štatistický úrad SR	k 31.12. 2011	národná	domový a bytový fond	http://datacube.statistics.sk/SODB/TM1WebLogin.aspx
...

PROGRAM ROZVOJA OBCE MILOSLAVOV 2016 - 2020

Príloha č. 3 - Zoznam skratiek použitých v PRO (príklad)

Skratka	Názov
PRO	program rozvoja obce
ORSR	Obchodný register Slovenskej republiky
ŠÚSR	Štatistický úrad Slovenskej republiky
MDVRR	Ministerstvo dopravy, výstavby a regionálneho rozvoja
OP	operačný program
IROP	Integrovaný regionálny operačný program
...	...

Zoznam užitočných termínov:

Aktivita – podrobná činnosť, ktorá musí byť realizovaná, aby boli dosiahnuté špecifické ciele.

Cieľ – budúci stav, ktorý je potrebné naplniť. Je zameraný na elimináciu problémov a prekážok.

Faktory rozvoja – existujúce alebo budúce impulzy, ktoré je potrebné vykonať, aby zmiernili identifikované disparity.

Hodnotenie – nástroj na posúdenie a zhodnotenie efektívnosti a účinnosti uplatňovania nástrojov na dosiahnutie cieľov. Je to metóda, ktorá v spojení s monitorovaním predstavuje účinný spôsob sledovania naplnenia cieľov.

Implementácia – časť projektového cyklu, v ktorom sa program/projekt realizuje do praxe.

Merateľný ukazovateľ – veličina, ktorá pomáha pri stanovovaní ďalšej stratégie a predstavuje nástroj na meranie dosiahnutia cieľa, mobilizácie zdrojov a dosiahnutie výsledkov.

Merateľný ukazovateľ výstupu - vyjadruje okamžitý efekt aktivity sledovaný na úrovni aktivít v akčnom pláne.

Monitorovanie - pravidelná činnosť, ktorá sa zaoberá systematickým zberom, triedením, agregovaním a ukladaním relevantných informácií o sledovaných projektoch a prezentáciou výsledkov ich monitorovania pre potreby vykonávania a hodnotenia riadených procesov na projektovej a programovej úrovni. Monitorovanie je potrebné vykonávať v pravidelných intervaloch v závislosti na požiadavkách, ktoré vyplývajú z jednotlivých projektových zámerov.

NUTS – štatistická jednotka, ktorá predstavuje základ pre vymedzenie potrieb plánovania jednotlivých regiónov.

Partnerstvo – vzťah dvoch alebo viacerých subjektov, ktorí spoločným postupom naplňajú určitý cieľ, pričom nejde o vzťah nadriadenosti a podriadenosti.

Program – koncepčný dokument, ktorý je spracovaný za dosiahnutím určitého cieľa s rešpektovaním potrieb súčasných a budúcich generácií s dôrazom na udržateľný rozvoj.

Programové obdobie – obdobie, na ktoré sa program spracováva. Programové obdobie môže znamenať aj horizont, na ktorý je vypísaný operačný program.

Projekt – nástroj na plnenie programu, prostredníctvom ktorého sa riešia identifikované problémy a dosahujú stanovené ciele.

Regionálny rozvoj – súbor sociálnych, hospodárskych, kultúrnych a environmentálnych procesov a vzťahov, ktoré prebiehajú v regióne a ktoré prispievajú k zvyšovaniu jeho konkurencieschopnosti, udržateľnému hospodárskemu, sociálnemu a územnému rozvoju a k vyrovnávaniu hospodárskych a sociálnych rozdielov medzi regiónmi v Slovenskej republike.

Samospráva – samostatné riadenie vlastných záležitostí v obciach, mestách a regiónoch prostredníctvom volených zástupcov.

PROGRAM ROZVOJA OBCE MILOSLAVOV 2016 - 2020

Stratégia – systém usporiadaných zámerov a predpokladov vytvorených za účelom zabezpečenia rozvoja územia a zvýšenia blahobytu lokálneho obyvateľstva.

SWOT analýza – nástroj strategického plánovania, v rámci ktorého sa hodnotia silné a slabé stránky, príležitosti a ohrozenia v danom projekte. Vyjadruje súčasný stav, v ktorom sa riešená homogénna jednotka nachádza a zároveň predstavuje ucelený obraz o ďalších možnostiach rozvoja.

Benchmarking – nástroj na porovnávanie jednotlivých aspektov v konkurenčnej homogénnej jednotke.

Vízia – želaný stav, v ktorom sa bude mesto alebo obec v budúcnosti nachádzať. Stanovuje sa na obdobie 4 – 7 rokov, s výhľadom na 15 rokov.