



PROGRAM HOSPODÁRSKEHO A SOCIÁLNEHO ROZVOJA

– Obce Čab na roky 2016 - 2023

Vyvesené dňa:

Zvesené:



Názov:	Program hospodárskeho rozvoja a sociálneho rozvoja obce Čab na roky 2016 - 2023
Územné vymedzenie :	Obec Čab
Územný plán obce/VÚC schválený:	áno / áno
Dátum schválenia PHSR:	
Dátum platnosti:	do 31.12.2023
Verzia	2.0
Publikovaný verejne:	



PROGRAM HOSPODÁRSKEHO A SOCIÁLNEHO ROZVOJA

OBSAH

ÚVOD	5
Vízia obce	7
METODICKÁ ČASŤ	8
1. Metodika a spôsob vypracovania PHSR	9
1.1 Charakteristika PHSR	10
1.2 PHSR a jej nadväznosť na základné rozvojové dokumenty	11
ANALYTICKO-STRATEGICKÁ ČASŤ	16
2. ANALYTICKÁ ČASŤ	17
2.1 Charakteristika obce	17
2.1.1 Základné údaje	17
2.1.2 História	18
2.1.3 Geografická poloha	19
2.1.3.1 Geomorfologické pomery	19
2.1.3.2 Pôdne pomery	20
2.1.3.3 Klimatické pomery	20
2.1.3.4 Hydrologické pomery	20
2.1.3.5 Flóra a fauna	20
2.1.3.6 Heraldické znaky obce	21
2.2 Demografická analýza a štruktúra obyvateľov obce	22
2.2.1 Vzdelanostná štruktúra obyvateľstva	26
2.2.2 Štruktúra obyvateľov podľa náboženského vyznania	28
2.2.3 Národnosti zastúpené v obci	29
2.2.4 Ekonomická aktivita obyvateľov	30
2.3 Technická infraštruktúra obce	32
2.3.1 Domácnosti a bývanie	32
2.4 Sociálna infraštruktúra	33
2.4.1 Školstvo a predškolské zariadenie	34
2.4.2 Kultúra a šport	34
3 SWOT ANALÝZA	36
3.1 Zhodnotenie súčasného stavu územia	36
3.1.1 SWOT analýza - vypracovanie	38
4 STRATEGICKÁ ČASŤ	44



PROGRAM HOSPODÁRSKEHO A SOCIÁLNEHO ROZVOJA

PROGRAMOVÁ A REALIZAČNÁ ČASŤ	46
5 PROGRAMOVÁ ČASŤ	47
5.1 Opatrenia a aktivity	47
5.2 Akčné plány	51
6 FINANČNÉ A PERSONÁLNE ZABEZPEČENIE PHSR	61
6.1 Finančné zabezpečenie	61
6.2. Personálne zabezpečenie	61
7 ZÁVER	62
Príloha č. 1 - Zoznam informačných zdrojov použitých v PHSR	63



ÚVOD

Program hospodárskeho rozvoja a sociálneho rozvoja obce (ďalej len PHSR) je základným strednodobým strategickým dokumentom na úrovni miestnej samosprávy. Povinnosť obce vypracovať tento program vychádza zo zákona č. 539/2008 Z. z. o podpore regionálneho rozvoja v znení zákona č. 309/2014 Z. z.. Tento strategický dokument je základným prvkom komplexného rozvoja obce. Musia ho mať spracované tie mestá a obce, ktoré sa chcú uchádzať o nenávratný finančný príspevok /ďalej len NFP/ zo štátneho rozpočtu a prostriedkov Európskej únie. Ak nemá zostať len povinnou prílohou projektov na NFP je nutné, aby bol z neho nástroj reálne kopírujúci strategické plánovanie konkrétnej obce. Konkrétne strategický dokument, ktorý je pomôckou pri napĺňaní vízie, priorít a cieľov rozvoja daného územia.

Prvoradou úlohou tohto dokumentu je zmapovanie situácie v obci, identifikácia požiadaviek obyvateľov ich názorov o ďalšom vývoji obce a na základe týchto informácií vytvoriť špecifický Program hospodársko-sociálneho rozvoja obce, ktorý zároveň bude dôležitým podkladom pre jej celkový rozvoj a následné smerovanie všetkých aktivít samosprávy aj podnikateľských aktivít realizovaných v obci.

Program hospodárskeho a sociálneho rozvoja pre roky 2016-2023 /Program rozvoja obce/ je základným strategickým dokumentom obce Čab, ktorý sa obec rozhodla vypracovať z dôvodu zabezpečenia koncepčného rozvoja obce, ako aj na získanie lepšej možnosti efektívneho rozhodovania miestnej samosprávy. Samotný program je základným podkladom pre čerpanie prostriedkov z fondov EU, pre samotný obecný úrad a zároveň aj pre všetky subjekty nachádzajúce sa v spádovom území obce. Program je zameraný na podporu regionálneho rozvoja na miestnej úrovni s dôrazom na ekonomickú, kultúrnu a sociálnu oblasť pre oživenie sociálneho, ekonomického a kultúrneho rozvoja obce, ktorý bude podľa potreby obce aktualizovaný, resp. dopĺňovaný.

Dôležitou súčasťou prípravy PHSR je zapojenie poslancov obce, aktivistov obce a aj samotných obyvateľov obce do činností súvisiacich s prípravou ich budúcnosti, naučiť sa starať sa o seba a o budúcnosť svojich rodín, tak, aby mali dôvody ostávať v obci Čab kvôli dostatočnému sociálnemu, ekonomickému a spoločenskému rozvoju

Na národnej úrovni je súlad PHSR najmä v rámci:

- Národnej stratégie regionálneho rozvoja Slovenskej republiky,
- Koncepcie územného rozvoja Slovenska 2001 v znení KURS 2011
- Partnerskej dohody SR na roky 2014 – 2020

PROGRAM HOSPODÁRSKEHO A SOCIÁLNEHO ROZVOJA



- Operačných programov pre programové obdobie 2014 - 2020

Na úrovni samosprávneho kraja je Program v súlade s:

- Programom hospodárskeho a sociálneho rozvoja Nitrianskeho samosprávneho kraja 2012 – 2018
- Územným plánom regiónu Nitrianskeho kraja
- Návrhom Regionálnej integrovanej územnej stratégie

Z pohľadu miestnej samosprávy je PHSR v súlade s:

- Stratégia miestneho rozvoja OZ Mikroregión Radošinka
- Územným plánom obce Čab
- ostatnými nižšími právnymi normami (Plán komunitných služieb, odpadový plán hospodárstva a pod.).

PHSR schvaľuje obecné zastupiteľstvo, ktoré bude zároveň aj realizovať vykonateľnosť, kontrolu, monitorovanie a zároveň vyhodnotenie tohto programu.



VÍZIA OBCE

Obec Čab má dostatočne vybudovanou infraštruktúrou, priaznivý demografický vývoj so zabezpečením starostlivosti o obyvateľov, sieťou služieb a záujmovej činnosti obyvateľov na vysokej úrovni.

Počet obyvateľov má stúpajúci trend čo je zapríčinené hlavne možnosťou získania práce v okolí /najmä v neďalekom priemyselnom parku/, ale aj možnosti vlastnej sebarealizácie. Obec podporuje rozvoj a osobnostný rast svojich obyvateľov ich zázemia v oblasti rôznych kultúrno-spoločenských a športových aktivít. Zároveň komunikácia obce s obyvateľmi je na vysokej úrovni a spoločnými aktivitami prispievajú k neustálemu zvyšovaniu kvality života v obci

Víziou obce je dosiahnuť hospodársky a sociálne vyspelé spoločenstvo obyvateľov a to najmä zlepšením miestnej technickej infraštruktúry, vytvorením lepších podmienok pre podnikateľov a spoluprácou s nimi, zároveň sa aktivizuje pri zabezpečovaní pracovných miest v blízkom okolí obce, podpora rozvoja bývania, výsadba verejnej zelene a dobudovanie oddychových zón, rekonštrukcia verejných budov v obci, výstavba a rekonštrukcia športovísk, rozvoj sociálnej infraštruktúry, zvýšenie ekologickej uvedomelosti ľudí a mnoho zabezpečenie mnohých aktivít, ktoré napomôžu kvalitnému životu obyvateľov.



METODICKÁ ČASŤ



1. METODIKA A SPÔSOB VYPRACOVANIA PHSR

Regionálny rozvoj je podmienený v súčasnosti v dvoch prepojených koncepciách. Na strane jednej prostredníctvom regionálnej politiky a na strane druhej na úrovni pomoci regiónom s možnosťou využitia pomoci fondov EÚ.

PHSR je strategický rozvojový dokument obce, ktorý má byť nositeľom komunálnej a rozvojovej politiky obce, predstáv jej obyvateľov a predstaviteľov obce o jej smerovaní a rozvoji. Stanovenie priorít obce jej umožní dlhodobý rozvoj založený na cielenej stratégii a nie na nekoordinovaných rozhodnutiach. Celý dokument má mať charakter flexibilnej, otvorenej koncepcie, ktorá je reálne schopná reagovať na aktuálne zmeny východiskových analýz.

Prioritným zámerom PHSR je zvrátenie nepriaznivých tendencií a naopak podporenie ukazovateľov a takých oblastí, ktoré môžu z dlhodobého hľadiska vytvoriť podmienky pre dlhodobo udržateľný rozvoj a zatraktívnenie obce.

Program hospodárskeho a sociálneho rozvoja obce zahŕňa:

- × analýzu hospodárskeho a sociálneho rozvoja obce
- × administratívne a finančné návrhy zabezpečenia realizácie programu

Zákon NR SR č. 539/2008 Z.z. o podpore regionálneho rozvoja PHSR obce podľa §8 pozostáva z dvoch častí analyticko-strategickej a programovej, pričom:

Analyticko-strategická časť obsahuje:

- Súhrnnú charakteristiku obce, jej vybavenosti a obsluhy územia obce
- Analýzu väzieb strategických dokumentov v oblasti regionálneho rozvoja s územím obce
- Hodnotenie a analýzu hospodárskej, environmentálnej, sociálnej situácie, situácie v oblasti kultúry a vybavenosti obce
- Určenie rozvojového potenciálu a limitov rozvoja územia obce, definovanie podmienok udržateľnosti rozvoja obce
- Stratégiu rozvoja obce, priority a ciele rozvoja obce
- Analýzu finančných potrieb a možností financovania PHSR



Programová a realizačná časť obsahuje:

- Zoznam opatrení a aktivít pre zabezpečenie realizácie PHSR
- Inštitucionálne zabezpečenie a organizačné zabezpečenie realizácie PHSR
- Finančné zabezpečenie jednotlivých opatrení a aktivít PHSR
- Časový harmonogram realizácie PHSR
- Následné monitorovanie a hodnotenie plnenia PHSR

Analyticko-strategická časť má charakter komplexného profilu obce a predstavuje prehľad vnútorných zdrojov obce – prírodných, historických, kultúrnych, územno-technických, materiálnych, finančných a v nepodstatnej miere aj ľudských. Táto časť spracovania PHSR predstavuje súhrnný zdroj informácií o obci s možnosťou využitia v budúcnosti. Základné informácie pre tvorbu analýzy poskytla obec a použité boli aj existujúce externé zdroje / Úrad práce, sociálnych vecí a rodiny, Štatistický úrad apod./ Podklady potrebné pre spracovanie SWOT analýzy boli získané formou dotazníkov, ktoré boli doručené občanom obce. Následne sa zadefinovali oblasti predstavujúce najkritickejšie body rozvoja obce, ktorých vznik vyplynul zo SWOT analýzy. Na základe všetkých dostupných informácií a ich zhodnotenia vznikla konkrétna stratégia rozvoja obce so základnými prioritami a jej smerovaním v budúcnosti. Celý obsah programu teda predkladá riešenie jednotlivých oblastí pri plánovanom rozvoji obce.

Aktivity zadefinované obcou sú zohľadnené v akčných plánoch pre jednotlivé oblasti rozvoja. Akčný plán obce predstavuje podrobný plán konkrétnej aktivity, ktorú je potrebné zrealizovať v určitom období. Jednotlivé akčné plány by mali viesť k naplneniu vízie obce. Sú spracované na úrovni činností, časovej a finančnej náročnosti.

1.1 Charakteristika PHSR

Prostredníctvom PHSR bude obec naplňať svoje rozvojové plány a aktivity. Dokument predstavuje komplexný zoznam prioritných opatrení smerujúcich k dosiahnutiu hlavného cieľa obce a to je jej sociálny, ekonomický a hospodársky rozvoj.

Časti PHSR:

- 1. Metodická časť**
- 2. Analyticko-strategická časť**
- 3. Programová a realizačná časť**



1. Metodická časť

Opisuje význam a metodiku spracovania PHSR, bližšie charakterizuje význam a ciele celého dokumentu. Ďalej opisuje metodiku a rôzne spôsoby spracovania poskytnutých informácií. Vysvetľuje základné pojmy danej problematiky, ako aj súlad so základnými strategickými dokumentami na podporu regionálneho rozvoja obce

2. Analyticko-strategická časť

Analyzuje hospodárske a sociálne východiská obce, ktoré sú podkladom pre zadefinovanie rozvojovej stratégie a popisujú hlavné sociálno-ekonomické súvislosti vývoja, opisuje príslušné operačné programy súvisiace s regionálnym rozvojom obcí.

3. Programová a realizačná časť

Obsahuje konkrétne priority a akčné plány, ide teda o realizačnú časť s možnosťou inštitucionálneho a organizačného zabezpečenia realizácie programu

1.2 PHSR a jej nadväznosť na základné rozvojové dokumenty

Program hospodárskeho a sociálneho rozvoja obce je v súlade so strategickými rozvojovými dokumentami na úrovni EÚ, SR, NUTS I, NUTS II a NUTS III.

DOKUMENTY NADNÁRODNEJ ÚROVNE

▪ *Partnerská dohoda SR na roky 2014-2020*

Partnerská dohoda SR na roky 2014 – 2020 /ďalej len PD SR/ je strategický dokument s celoštátnym dosahom, ktorý vypracuje SR za účasti partnerov v súlade s prístupom viacúrovňového riadenia. PD SR stanovuje stratégiu, priority a opatrenia pre účinné a efektívne využívanie prostriedkov EÚ fondov za účelom dosahovania cieľov stratégie Európa 2020

Prioritnou úlohou PD SR je definovať strategický prístup na riešenie identifikovaných disparít a rozvojových potrieb, ktoré v súčasnosti bránia dostatočne naplňať stratégiu udržateľného rozvoja a inkluzívneho rastu a zvyšovania kvality života



Spôsoby financovania v rámci PD SR

- ☐ podnikateľské prostredie priaznivé pre inovácie
- ☐ infraštruktúra pre hospodársky rast
- ☐ rozvoj ľudského kapitálu a jeho zlepšenie účasti na trhu
- ☐ trvalo udržateľné a efektívne využívanie prírodných zdrojov
- ☐ moderná a profesionálna verejná správa

▪ *Stratégia Európa 2020*

Stratégia Európa 2020 je desaťročná stratégia EÚ v oblasti rastu. Základným cieľom je odstrániť nedostatky rastového modelu a vytvoriť priaznivé podmienky pre inteligentnejší, udržateľnejší a inkluzívnejší typ celkového rastu. Na účel hodnotenia celkového rozvoja v rámci stratégie je nastavených päť hlavných cieľov:

- Zamestnanosť
- Vzdelávanie
- Výskum a inovácie
- Sociálne začlenenie a chudoba
- Energetika a oblasť klímy

Základom stratégie sú nasledovné priority:

a/ inteligentný rast – vytvorenie hospodárstva založeného na znalostiach a inováciách

b/ udržateľný rast – podporovanie ekologického, konkurencieschopného hospodárstva, ktoré efektívne využíva prírodné zdroje

c/ inkluzívny rast – podporovanie hospodárstva s vysokou mierou zamestnanosti, ktoré zabezpečí sociálnu a územnú súdržnosť



Operačné programy schválené na roky 2014 – 2020

Tabuľka č. 1 – Operačné programy 2014 -2020

P.č.	Operačné programy	Riadiaci orgán	Pridelené finančné prostriedky v EUR
1.	Výskum a inovácie	MŠVVŠ SR	2 266 776 537
2.	Integrovaná infraštruktúra	MDVRR SR	3 966 645 373
3.	Ľudské zdroje	MPSVR SR	2 204 983 517
4.	Kvalita životného prostredia	MŽP SR	3 137 900 110
5.	Integrovaný regionálny OP	MPRV SR	1 754 490 415
6.	Efektívna verejná správa	MV SR	278 449 284
7.	Technická pomoc	ÚV SR	159 071 912
8.	Program rozvoja vidieka	MPRV SR	1 545 272 844
9.	Rybné hospodárstvo	MPRV SR	15 785 000
	SPOLU		15 329 374 992

DOKUMENTY NÁRODNEJ ÚROVNE

- *Národná stratégia regionálneho rozvoja na roky 2014-2020*

Národná stratégia je východiskový strategický dokument, ktorého cieľom je komplexne zadať strategický prístup štátu k podpore regionálneho rozvoja v SR. Určená je pre regióny na úrovni NUTS III, kde má za úlohu nasledovné:

- Identifikovať potenciál daného regiónu
- Následne špecifikovať jeho konkurencieschopnosť v rámci SR
- Charakterizovať špecifické znaky konkrétneho regiónu a určiť z nich vyplývajúce konkurenčné výhody v rámci SR ako aj v európskom kontexte
- Zadať rozvojové a strategické priority a ciele daného regiónu

Základným strategickým cieľom Národnej stratégie SR je „Integrovaným a výsledkovo orientovaným prístupom k regionálnemu rozvoju a na základe využitia vnútorného potenciálu regiónov zvýšiť do roku 2030 adaptabilitu, konkurencieschopnosť a výkonnosť regiónov pri súčasnom zvyšovaní kvality života ich obyvateľov a pri rešpektovaní princípov trvalo udržateľného rozvoja“

Tento strategický cieľ je podporený prioritnými oblasťami národného rozvoja, ktoré sú nasledovné:

Prioritná oblasť 1: Veda, výskum a inovácie

Prioritná oblasť 2: Ľudské zdroje

Prioritná oblasť 3: Zamestnanosť



Prioritná oblasť 4: Konkurencieschopnosť, rast a podnikateľské prostredie

Prioritná oblasť 5: Životné prostredie – zmena klímy, obnoviteľné energetické zdroje

▪ *Stratégia rozvoja konkurencieschopnosti SR*

/schválená uznesením vlády SR/ - Lisabonská stratégia pre SR

▪ *Národná stratégia trvalo udržateľného rozvoja*

▪ *Politika súdržnosti v rokoch 2014 -2020*

▪ *Program odpadového hospodárstva SR na roky 2011 -2015*

▪ *Stratégia, zásady a priority štátnej environmentálnej politiky*

DOKUMENTY REGIONÁLNEJ ÚROVNE

▪ *Program hospodárskeho a sociálneho rozvoja Nitrianskeho samosprávneho kraja /ďalej len NSK/ na roky 2012-2018*

Strategické ciele Nitrianskeho samosprávneho kraja:

- ☐ veda, výskum, inovácie zamerané na oblasť poľnohospodárstva a chemického priemyslu
- ☐ komplexný rozvoj vidieka a pôdohospodárstva
- ☐ územná a medzi regionálna spolupráca
- ☐ udržateľný rozvoj krajiny

Na základe uvedených cieľov boli určené prioritné oblasti na ich dosiahnutie nasledovne:

PRIORITA 1:

HOSPODÁRSTVO

- | | |
|--------------------|--|
| Špecifický cieľ 1: | Podpora výskumu a vývoja vrátane transferu výsledkov a technológií do praxe |
| Špecifický cieľ 2: | Vytváranie podmienok pre príchod nových investorov a rozvoja priemyselných odvetví s vyššou tvorbou pridanej hodnoty |
| Špecifický cieľ 3: | Podpora malého a stredného podnikania |
| Špecifický cieľ 4: | Podpora cestovného ruchu |
| Špecifický cieľ 5: | Zabezpečenie využitia energetického potenciálu kraja |



PRIORITA 2: ĽUDSKÉ ZDROJE

- Špecifický cieľ 1: Zvýšenie vzdelanostnej úrovne obyvateľstva a rozvoj systému celoživotného vzdelávania
- Špecifický cieľ 2: Sociálny rozvoj
- Špecifický cieľ 3: Zvyšovanie kvality služieb verejnej správy

PRIORITA 3: PÔDOHOSPODÁRSTVO A ROZVOJ VIDIEKA

- Špecifický cieľ 1: Rozvoj multifunkčného pôdohospodárstva
- Špecifický cieľ 2: Podpora rozvoja sociálneho kapitálu v pôdohospodárstve a na vidieku
- Špecifický cieľ 3: Regenerácia vidieckych sídiel

PRIORITA 4: INFRAŠTRUKTÚRA

- Špecifický cieľ 1: Skvalitnenie regionálnej dopravnej infraštruktúry a jej napojenie na nad regionálne siete
- Špecifický cieľ 2: Zlepšenie dostupnosti a kvality informačných a komunikačných technológií
- Špecifický cieľ 3: Skvalitnenie sociálnej infraštruktúry

PRIORITA 5 ŽIVOTNÉ PROSTREDIE

- Špecifický cieľ 1: Zvýšenie environmentálnej rovnováhy v krajine a ochrana pred živelnými pohromami
- Špecifický cieľ 2: Znižovanie znečistenia vôd a zlepšenie kvality života obyvateľov kraja dobudovaním a skvalitnením infraštruktúry
- Špecifický cieľ 3: Znižovanie produkcie odpadov a zavádzanie efektívnych systémov nakladania s odpadmi
- Špecifický cieľ 4: Zlepšenie kvality ovzdušia
- Špecifický cieľ 5: Zlepšenie environmentálneho správania sa obyvateľstva kraja



ANALYTICKO-STRATEGICKÁ ČASŤ



2. ANALYTICKÁ ČASŤ

Základným prvkom Programu hospodárskeho rozvoja a sociálneho rozvoja obce (ďalej PHSR) je dôkladná analýza územia a jeho jednotlivých prvkov. Práve poznanie týchto aspektov umožňuje nasmerovať rozvoj správnym smerom. Pri tejto časti tvorby PHSR sa zameriavame nielen na históriu vývoja územia a jeho prírodné podmienky, ale aj na vývoj socioekonomických ukazovateľov a analýzu názorov a postojov obyvateľov obce.

2.1 Charakteristika obce

2.1.1 Základné údaje

▪ Názov obce	Obec Čab
▪ Sídlo obce, obecného úradu	Obecný úrad, Čab 1, 951 24 Nové Sady
▪ Telefónne číslo/faxové číslo	037 7894388, 037 7894370/037/7894388
▪ Kontaktná mailová adresa	info@obeccab.sk
▪ Webová stránka	www.obeccab.sk
▪ IČO	0036105724
▪ Kraj	Nitriansky kraj
▪ Okres	Nitra
▪ Kód obce	582387
▪ Rozloha	815 ha
▪ Počet poslancov	7 členov
▪ Komisie OcZ	Komisia na ochranu verejného záujmu Komisia pre sťažnosti Komisia pre verejný poriadok, dopravu a služby Komisia pre výstavbu, územné plánovanie a životné prostredie Komisia pre šport, kultúru, mládež a sociálne veci Komisia finančná, pre nájomné byty a pre správu obecného majetku Redakčná rada



2.1.2 História

Územie obce Čab je osídlené už niekoľko tisícročí. Za najstaršiu formu jej mena sa považuje záznam z roku 1232, kde je uvedené meno Chab. V roku 1326 sa obec označovala ako Choby. Tento názov obce je považovaný za maďarský, ktorý označuje maďarskú osadu. Zdá sa, že počas 14. a na začiatku 15. storočia žili v Čabe viaceré vetvy šľachticov z priezviskom Chab- Chaba. Dá sa predpokladať, že Čab, ako väčšina iných menších zemepánskych sídiel v okolí, pozostával z niekoľkých usadlostí, ku ktorým patrili aj podiely z ornej pôdy, lúk a pasienkov. Hlavným zamestnaním vtedajších obyvateľov bola poľnohospodárska výroba, tiež menšie remeselnícke práce a kými boli hrnčiarstvo, kováčstvo, výroba odevov, topánok a iných produktov. V roku 1598 sa zistilo v obci 19 obývaných domov, roku 1601 už len 10, pretože ju vypálili Turci. Od záveru 16. storočia sa bojovalo za náboženské princípy a to najmä medzi evanjelikmi a katolíkmi. Mnoho chrámov bolo vo vzájomnom zápase poškodených alebo úplne zničených.

Podľa Daňového súpisu z roku 1753, žilo v obci 23 rodín gazdov, 12 rodín podželiarov až v roku 1769 dostala obec urbár, ktorý platil až do roku 1849. V roku 1787 podľa sčítania ľudu sa zistilo 38 obývaných domov, kde žilo 51 rodín, spolu 238 ľudí.

Od roku 1919 narastalo vnútorné napätie v novej republike. Hmotné postavenie ľudí sa nezlepšilo. Trpeli nedostatkom potravín a šatstva, zásobovanie bolo zlé. Ku generálnemu štrajku v roku 1920 aj robotníci vo Vrábľoch a v neďalekej Rumanovej, kde žandári zabili dvoch robotníkov. V rokoch 1929-1939 nastupuje nová celosvetová kríza, ktorá dopadla aj na obyčajných ľudí. V tomto čase sa v obci nachádzali dva mlyny, vybudovala sa škola a obcou viedla železničná trať. Postavil sa tu nový hasičský sklad a intenzívne sa pracovalo na prípravách na vybudovanie prístavby druhej triedy školy. Začalo sa hrať divadlo a v škole sa pokračovalo v striedavom vyučovaní. Obnovil sa dobrovoľný hasičský zbor a založil sa nový športový klub spolu s obcou Sial a Ašakert. Založili sa politické strany, civilná protiletecká ochrana, obec prispela na stavbu notárskeho úradu Ašakerte. V roku 1938 bola vyhlásená mobilizácia a z dediny odišlo 45 chlapov. Vojnové obdobie bolo pomerne pokojné, až na niektoré udalosti vyvolané druhou svetovou vojnou, ktorá predsa len v podvedomí národ znepokojovala. V tomto období boli v obci vybudované dôležité stavby – vybudovanie II. Triedy školy, železničné zástavky a elektrifikovala sa obec. 50 rokov vojnového storočia sa významne zapísali do dejín obce a to hlavne z dôvodu rozsiahlej výstavby priemyselných podnikov. V roku 1951 sa v Lahniach začala budovať továreň na výrobu technického porcelánu. Slávnostné otvorenie bolo 16.03.1955. V roku 1959 sa začalo s výstavbou závodu na výrobu betónových prefabrikátov, panelárne Prefa, ktorá bola dokončená v roku 1961. V roku 1958 sa začalo aj s výstavbou kultúrneho domu, ktorý bol úplne



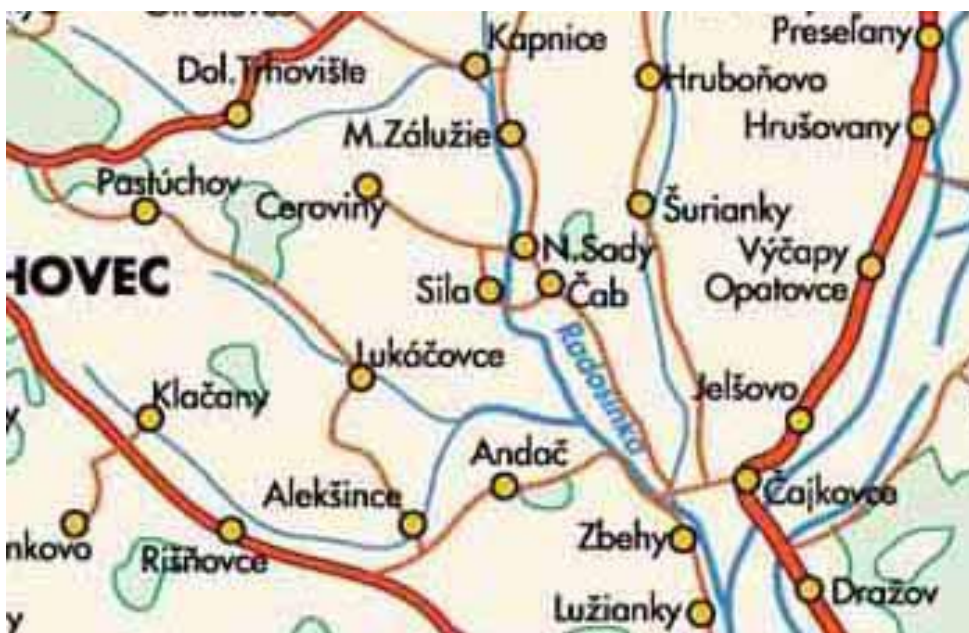
PROGRAM HOSPODÁRSKEHO A SOCIÁLNEHO ROZVOJA

dobudovaný v roku 1960. V tomto roku sa obec zlúčila s obcou Sila a obec mala spoločný názov Čab – Sila. V roku 1976 bola obec pričlenená k obci Nové Sady. Dom smútku bol vybudovaný na miestnom cintoríne v rokoch 1981-1986

Od roku 1989 došlo k obci k významným zmenám. V roku 1993 sa dobudoval plynový rozvod a v roku 1995 sa začala aj výstavba vodovodu. Obec bola napojená na pitnú vodu, ktorá sa nachádzala v obci Nové Sady, časť Sila. V roku 1999 sa obec odčlenila od obce Nové Sady.

2.1.3 Geografická poloha

Územie obce Čab sa nachádza v okrese Nitra, v Nitrianskom kraji, v západnej časti sprašovej Bojnianskej pahorkatiny na toku potoka Radošinka. Susedí s viacerými obcami ako: Nové Sady, Šurianky, Zbehy a Lukáčovce.



2.1.3.1 Geomorfologické pomery

Podľa geomorfologického členenia SR sa zaraďuje do celku Podunajská pahorkatina, podcelku Nitrianska pahorkatina a časti Bojnianska pahorkatina. Zo severozápadnej strany je k obci najbližšie Považský Inovec a z juhovýchodu Trábeč. Územie sa nachádza na mierne až stredne zvlnenom reliéfe s nadmorskou výškou od 143,79 m n.m. do 218,34 m n.m.. Z morfologického hľadiska je územie situované na svahoch staršieho erózneho údolia a bočných dolín, ktorého stredom preteká potok Radošinka. Svahy sú ploché až mierne, prevažne s južnou, juhozápadnou až západnou expozíciou. Celkový ráz územia dotvára reliéf s hladko modelovanými plochými chrbtami a plytkými úvalinami.



2.1.3.2 Pôdne pomery

V obci sa nachádzajú nasledovné pôdne typy: fluvizerne, lužné pôdy, černozeme a hnedozeme. Pôdne druhy sú tvorené prevažne hlinitými a ílovito-hlinitými pôdami. V menšej miere sa môžu vyskytnúť piesočnato-hlinité, prípadne hlinito-piesočnaté pôdne druhy. V obci sa vyskytujú pôdy s veľkou a strednou retenčnou schopnosťou a pôdy so strednou priepustnosťou.

2.1.3.3 Klimatické pomery

Územie obce patrí do teplej klimatickej oblasti. Prevažne teplá nížinná klíma s miernou inverziou teplôt, suchá až mierne suchá s miernou zimou s dlhším slnečným svitom, pozitívne ovplyvňuje agrárne využitie krajiny tohto územia. Priemerná ročná hodnota relatívnej vlhkosti vzduchu tu dosahuje 74%. Poloha „Za Figurom“ v Čabe bola navrhnutá a vyhodnotená spoločnosťou Green Energy Slovakia, s.r.o ako vyhovujúca na výstavbu veterných elektrární.

2.1.3.4 Hydrologické pomery

Z hydrologického hľadiska patrí územie obce do povodia Nitry. Z hľadiska typu režimu odtoku patrí do vrchovinovo-nížinnej oblasti s dažďovosnehovým typom režimu odtoku. Cez obec preteká potok Radošinka, ktorá je pravostranným prítokom Nitry. Celková plocha povodia je 385 km², dĺžka jej toku je 32 km. Odvodňuje juhozápadné svahy Považského Inovca a časť územia Nitrianskej pahorkatiny, konkrétne Bojniansku pahorkatinu. V blízkosti obce sa nenachádza žiadna významná vodná nádrž, ani žiadne termálne a minerálne pramene.

2.1.3.5 Flóra a fauna

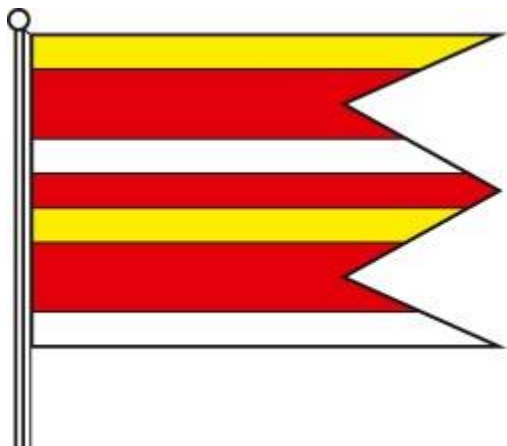
Z fytogeografického hľadiska patrí územie obce Čab do oblasti panónskej flóry, obvodu europanónskej xerothermnej flóry. Podľa Geobotanickej mapy Slovenska by pôvodnú vegetáciu tvorili nasledovné vegetačné jednotky: - lužné lesy nížinné, dubovo-hrabové lesy panónske a dubovo-cerové lesy. Pôvodná vegetácia sa však už v katastri obce prakticky nenachádza, lesy sú tu zastúpené iba fragmentárne, takmer úplne zmenené ľudskou činnosťou – intenzívnym poľnohospodárstvom. Reálna vegetácia je značne odlišná – prevažne odlesnené územie zaberajú monokultúry polodín na ornej pôde. Porasty drevín sú silne obmedzené na medze, remízky s prevahou nepôvodného agátu bieleho.

Podľa zoogeografického členenia SR patrí obec do panónskej oblasti, jej severného obvodu a dunajského okrsku. V druhovom zložení zoocenóz dominujú teplomilné, často stepné druhy. Poľnohospodársky intenzívne využívané plochy s prevahou monokultúr sú pomerne chudobné na druhy.



2.1.3.6 Heraldické znaky obce

V roku 1999 sa obec Čab osamostatnila, čím jej vznikol nárok na vytvorenie vlastného erbu. Je odvodený od historickej pečate obce a doplnený o tri ruže, ktoré možno dať do súvisu aj s mariánskou pamiatkou morového stĺpu v obci. Erb, pečať a vlajka tvoria základy symbolov obce. Na tvorbu každého z nich sa vzťahujú osobitné heraldické, vexilologické a sigilografické zákonitosti, pravidlá a zvyklosti.



vlajka obce



erb obce



pečatidlo obce



PROGRAM HOSPODÁRSKEHO A SOCIÁLNEHO ROZVOJA

2.2 Demografická analýza a štruktúra obyvateľov obce

V rámci analýzy demografického vývoja boli sledované ukazovatele:

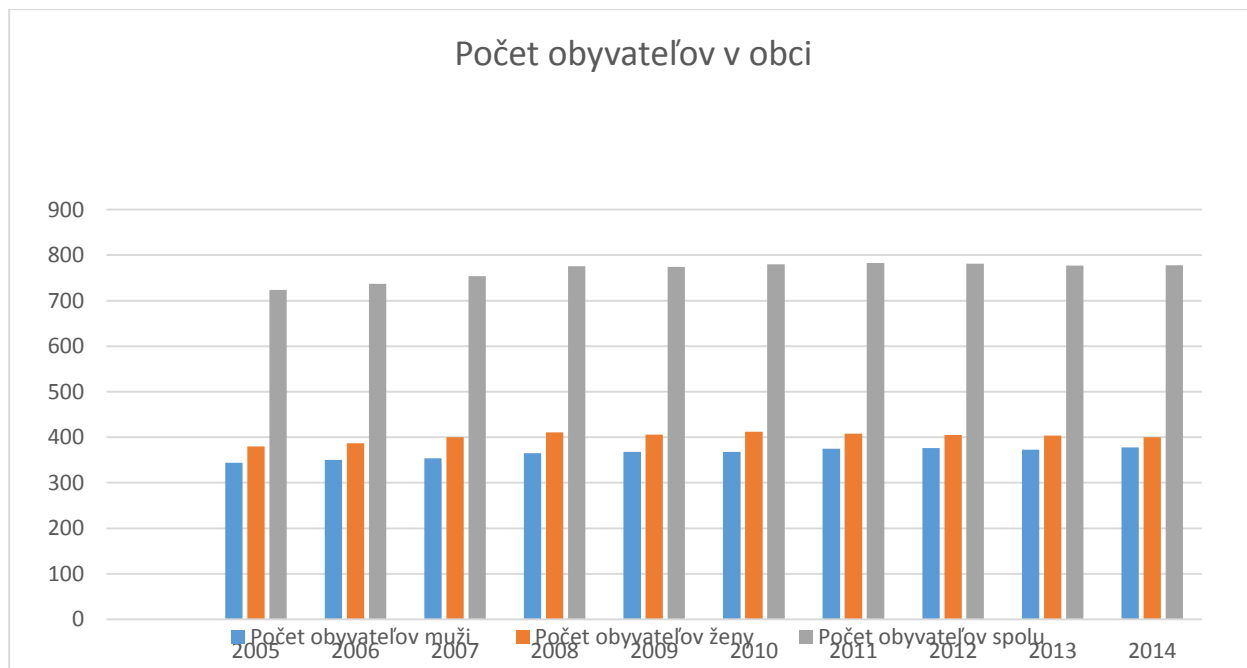
- celkový počet obyvateľov
- veková štruktúra obyvateľstva
- natalita
- mortalita
- prirodzený prírastok (úbytok) obyvateľstva
- migračné saldo a
- celkový prírastok obyvateľstva

Tabuľka č. 1 – Vývoj počtu obyvateľov za roky 2005 -2014

Sledované obdobie		2005	2006	2007	2008	2009	2010	2011	2012	2013	2014
Počet obyvateľov	muži	344	350	354	365	368	368	375	376	373	378
	ženy	380	387	400	411	406	412	408	405	404	400
	spolu	724	737	754	776	774	780	783	781	777	778

Zdroj: Obec Čab

Graf 1 - Vývoj počtu obyvateľov za roky 2005 – 2014



Zdroj: Obec Čab



PROGRAM HOSPODÁRSKEHO A SOCIÁLNEHO ROZVOJA

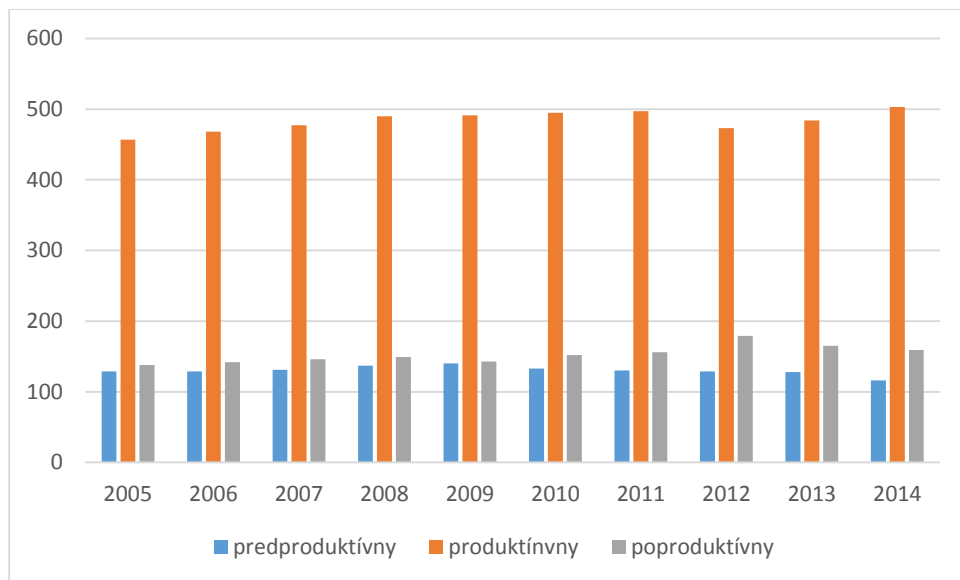
V priebehu obdobia rokov 2005 – 2014 je jednoznačne vidieť, že počet obyvateľov obce zaznamenáva značné výkyvy. Kým okolo roku 2011 je to 783 obyvateľov v roku 2014 už počet klesol na 778 obyvateľov.

Tabuľka č. 2 - Prehľad vekovej štruktúry obyvateľstva

sledované obdobie	2005	2006	2007	2008	2009	2010	2011	2012	2013	2014
predproduktívny vek (0 - 14)	129	129	131	137	140	133	130	129	128	116
produktívny vek	ženy (15 - 54)	240	244	246	254	255	253	254	230	240
	muži (15 - 59)	217	224	231	236	236	242	243	244	248
poproduktívny vek	ženy (54 <)	84	86	90	91	89	90	91	115	94
	muži (59 <)	54	56	56	58	54	62	65	64	66
spolu	724	739	754	776	774	780	783	781	777	778

Zdroj: ŠÚ SR

Graf 2 - Prehľad vekovej štruktúry obyvateľstva

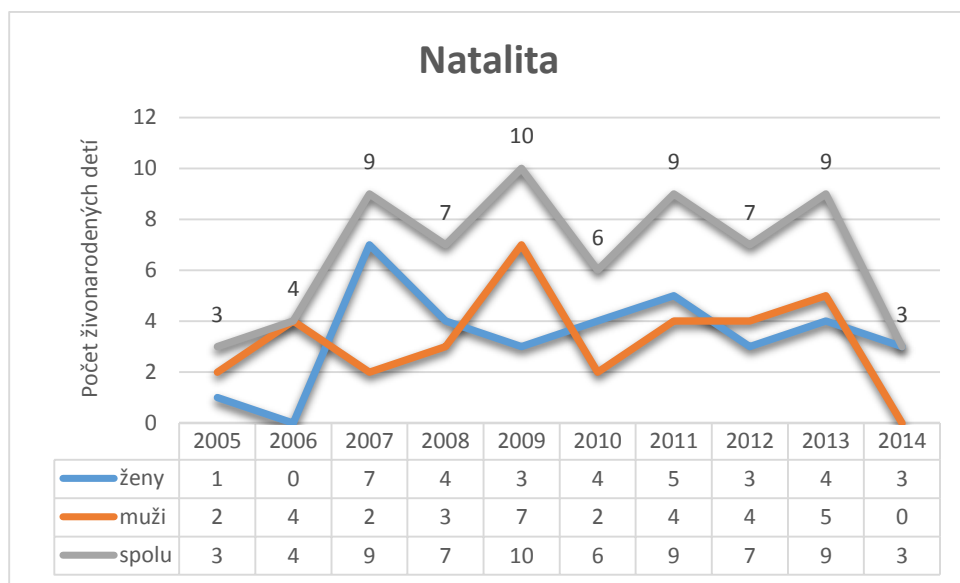


Zdroj: ŠÚ SR



Ďalším dôležitým ukazovateľom demografického vývoja je prirodzený prírastok, resp. úbytok obyvateľstva. Ten je tvorený rozdielom natality (pôrodnosti) a mortality (úmrtnosti).

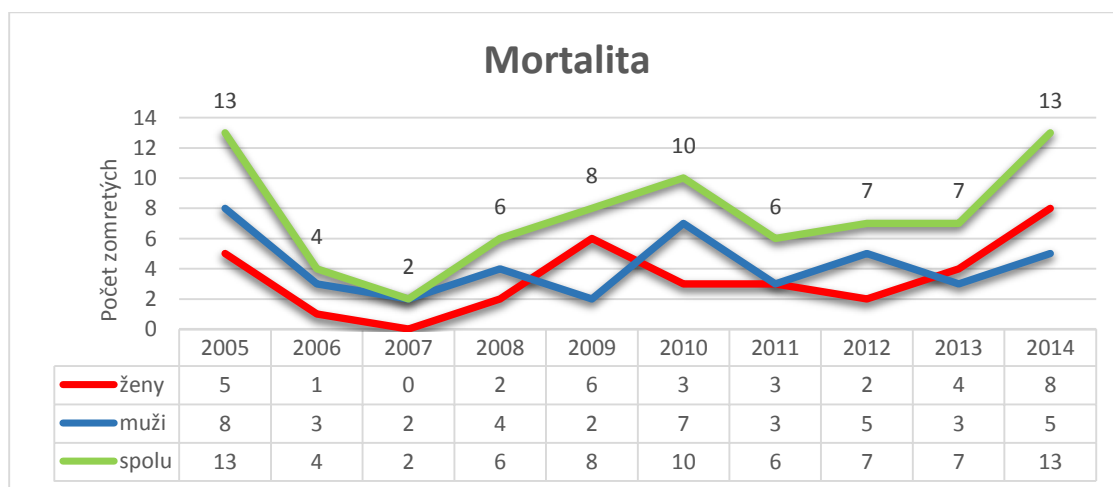
Graf 3 - Vývoj pôrodnosti za obdobie rokov 2005 – 2014



Zdroj: ŠU SR

V rámci sledovania vývoja natality zaznamenávame počas obdobia rokov 2005 – 2014 sú zaznamenané v rokoch 2005 – 2014 celkovo rovnomerné prírastky. V rokoch 2009 pribudlo v obci 10 detí a v rokoch 2011 a 2013 9 detí

Graf 4 - Vývoj úmrtnosti za obdobie rokov 2005 - 2014

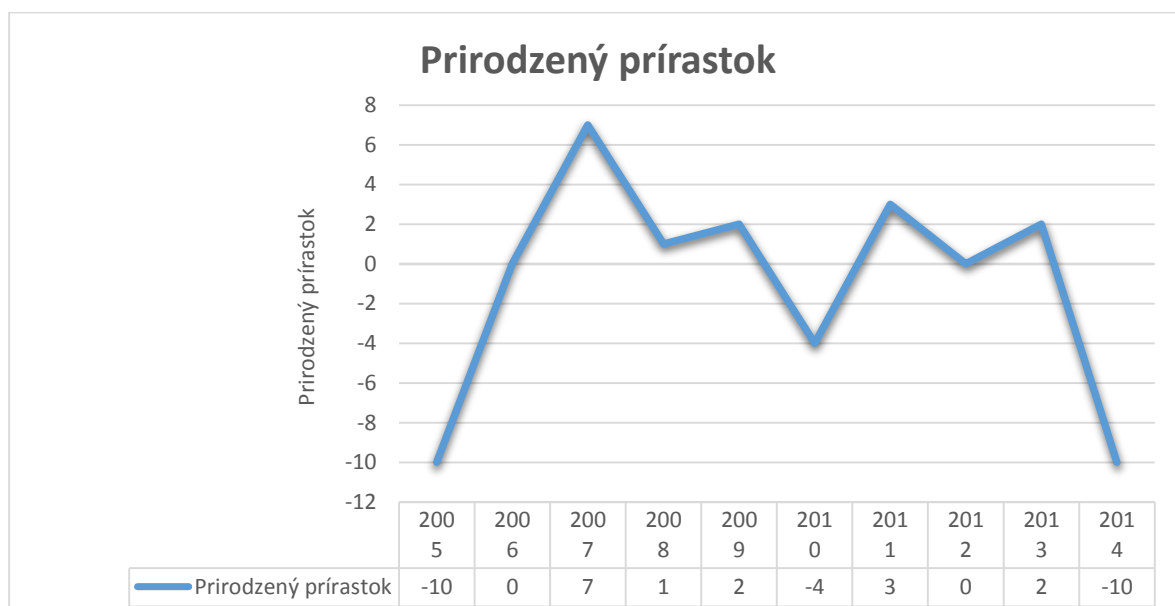


Zdroj: ŠU SR



Miera úmrtnosti vykazuje v sledovanom období výrazné výkyvy. Sledujeme to pri vzájomnej odchýlke maximálnych a minimálnych hodnôt sledovaného súboru údajov. Minimum dosiahla úroveň mortality v roku 2007 (2 osoby) a maximum v rokoch 2005 a 2014 (13 osôb).

Graf 5 - Vývoj prirodzeného prírastku za obdobie rokov 2005 – 2014



Zdroj: ŠÚ SR

Výsledkom porovnania miery natality a mortality získame údaje o prirodzenom prírastku obyvateľstva. Vychádzajúc z vysokej miery výkyvov pri oboch ukazovateľoch, aj krivka prirodzeného prírastku má takýto priebeh.

Vplyv na celkový pohyb obyvateľstva však nemá len natalita a mortalita. Výrazným faktorom je taktiež migrácia obyvateľstva.



Graf 6 - Vývoj miery celkového prírastku za obdobie rokov 2005 - 2014



Zdroj: ŠU SR

V grafe znázornené migračné saldo vykresľuje rozdiel medzi imigráciou (pristávaním) a emigráciou (vysťahovaním), ktorý ovplyvnil celkový prírastok obyvateľstva. Predpokladá sa tendencia zvyšovania tohto ukazovateľa do budúcich období spôsobená najmä novými pracovnými príležitosťami, ktoré budú priamo súvisieť s rozširujúcim sa priemyselným parkom

Pri zohľadnení demografického rozvoja je teda možné predpokladať počet obyvateľov do budúceho obdobia nasledovne:

Rok:

2016 – 2025 800 – 1 000 obyvateľov

2025 – 2035 1 000 – 1 100 obyvateľov

2.2.1 Vzdelanostná štruktúra obyvateľstva

Podkladom k vyhodnoteniu vzdelanostnej štruktúry obyvateľstva obce sú štatistické výsledky z roku 2011.

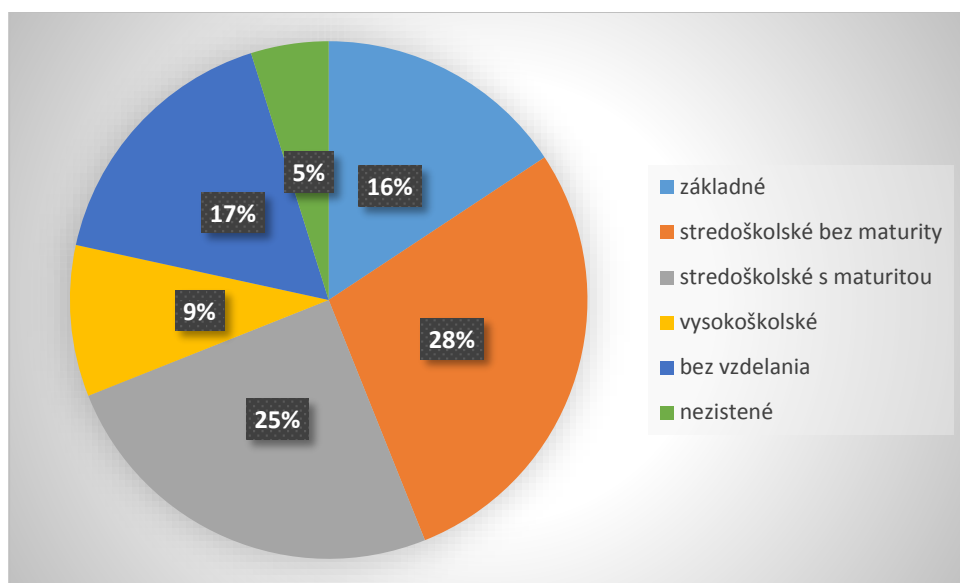


Tabuľka č. 4 – Vzdelanostná štruktúra obyvateľstva

vzdelanostná úroveň	počet	%
základné	123	15,71%
stredoškolské bez maturity	221	28,22%
stredoškolské s maturitou	196	25,03%
vysokoškolské	74	9,45%
bez vzdelania	131	16,73%
nezistené	38	4,85%
Spolu	783	100,00%

Zdroj: ŠÚ – SOBD 2011

Graf 7 - Vzdelanostná štruktúra obyvateľstva



Zdroj: ŠÚ – SOBD 2011

Vzdelanostná štruktúra obyvateľstva je jedným zo základných predpokladov pre udržateľný rozvoj hospodárstva. V obci Čab je v rámci tohto hodnotenia v najväčšej miere zastúpená skupina osôb so stredoškolským vzdelaním (25 % obyvateľov). Vzdelanostná štruktúra obyvateľstva obce vypovedá v konečnom dôsledku o pomerne priaznivom vývoji vzdelanostnej štruktúry. Vysokoškolské vzdelanie má cca 9 % obyvateľstva.



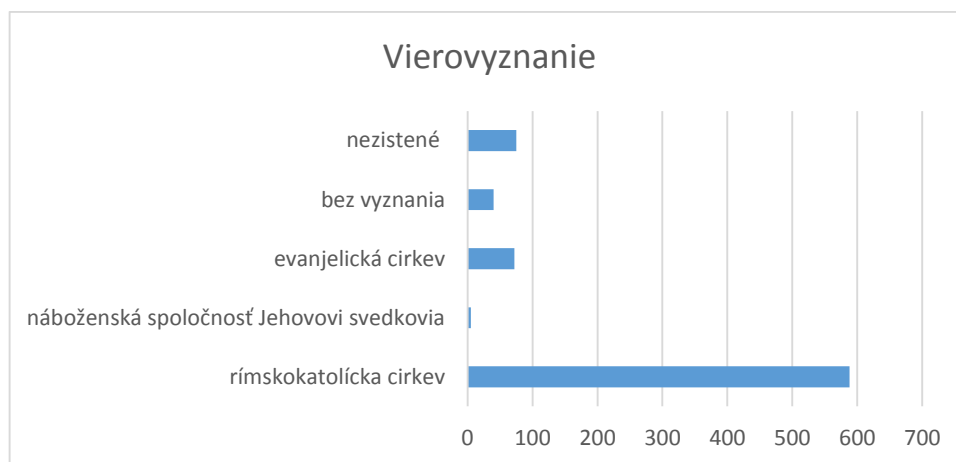
2.2.2 Štruktúra obyvateľov podľa náboženského vyznania

Tabuľka č. 5 – Štruktúra obyvateľov podľa náboženského vyznania

náboženstvo	počet	%
rímskokatolícka cirkev	588	75,38%
náboženská spoločnosť Jehovovi svedkovia	5	0,64%
evanjelická cirkev	72	9,23%
bez vyznania	40	5,13%
nezistené	75	9,62%
spolu	780	100,00%

Zdroj: ŠÚ SR – SOBD 2011

Graf 11 – Štruktúra obyvateľov podľa náboženstva



Zdroj: ŠÚ SR – SOBD 2011

Obyvateľstvo obce je v 75% -ách rímskokatolíckeho vierovyznania. Druhou skupinou je obyvateľstvo bez zistenia vierovyznania s percentuálnym podielom 10%. Všetky údaje sú spracované podľa štatistického prieskumu z roku 2011



2.2.3 Národnosti zastúpené v obci

Tabuľka č. 6 – zastúpenie národností v obci

národnosť	počet	%
slovenská	720	91,95%
nezistená	63	8,05%
spolu	783	100,00%

Zdroj: ŠÚ SR – SOBD 2011

Graf č. 12 – Národnosti zastúpené v obci



Zdroj: ŠÚ SR – SOBD 2011

V obci Čab bolo v roku 2011 92% obyvateľov slovenskej národnosti a asi 8% nezistenej národnosti



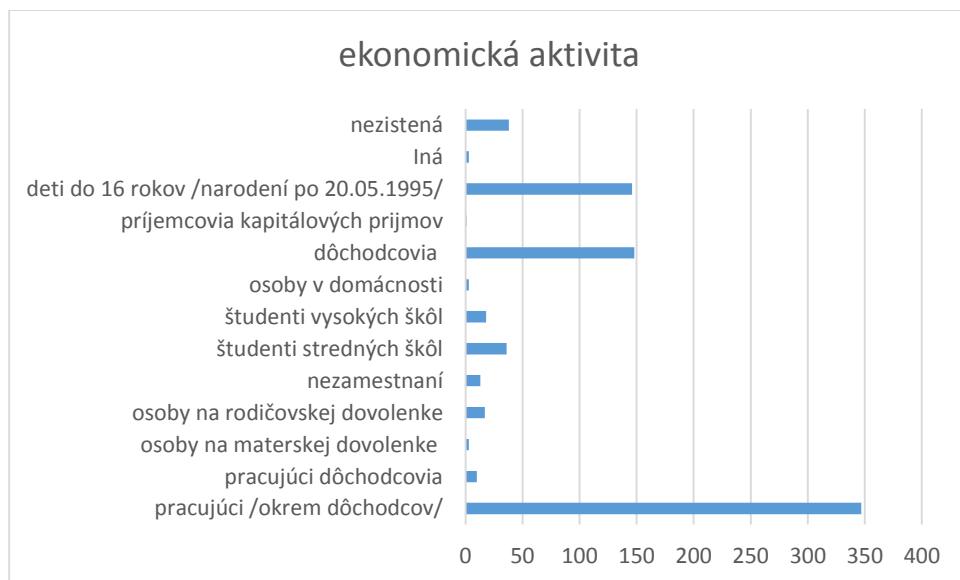
2.2.4 Ekonomická aktivita obyvateľov

Tabuľka č. 7 – ekonomická aktivita obyvateľov obce Čab

ekonomická aktivita	počet	%
pracujúci /okrem dôchodcov/	347	44,32%
pracujúci dôchodcovia	10	1,28%
osoby na materskej dovolenke	3	0,38%
osoby na rodičovskej dovolenke	17	2,17%
nezamestnaní	13	1,66%
študenti stredných škôl	36	4,60%
študenti vysokých škôl	18	2,30%
osoby v domácnosti	3	0,38%
dôchodcovia	148	18,90%
príjemcovia kapitálových príjmov	1	0,13%
deti do 16 rokov /narodení po 20.05.1995/	146	18,65%
iná	3	0,38%
nezistená	38	4,85%
spolu	783	100,00%

Zdroj: ŠÚ SR – SOBD 2011

Graf č. 13 – Štruktúra ekonomickej aktivity obyvateľov obce



Zdroj: ŠÚ SR – SOBD 2011

Celkový vývoj a následne očakávaný trend je priaznivý. Predpoklad rozvoja zamestnanosti je adekvátny podmienkam, ktoré obec má k dispozícii. Okrem ideálnej geografickej polohy / blízkosť okresného, resp. krajského mesta Nitra, dobrá dostupnosť do Bratislavy/ sú to aj pracovné možnosti



PROGRAM HOSPODÁRSKEHO A SOCIÁLNEHO ROZVOJA

a aktivity v rámci obce. Prvoradým je možnosť rozšírenia neďalekého priemyselného parku a v nemalej miere možnosť realizácie aj v rámci obce – drobní živnostníci, resp. podniky.

Tabuľka č. 8 – Zoznam podnikov v Čabe

Názov	Sídlo	Zamestnanci
ACHP Levice a.s.	Podhradie 31, 943 01 Levice, sklad Čab 267	15
BIA Plastic and Plating Technology Slovakia, s.r.o.	Čab 283	77
BOURBON Automotive Plastics Nitra s.r.o.	Čab 280	350
HASKON spol. s r.o.	Vašinova 125/61, 949 01 Nitra, sklad Čab 266	2
LARA SERVIS s.r.o.	Ľudovíta Čuláka 8, 949 01 Nitra, sklad 276	1
PPC Insulators a.s.	Čab 268,	141
RAŽ-MONT - Dušan Žákovič	Zbehy 704, prevádzka Čab 266	4
Slovizol s.r.o. Nitra,	Jelenecká 3, 949 01 Nitra, prevádzka Čab 273	29
SNIEŽIK s.r.o.,	sklad Čab 269	3
VICTORIA - trvalková škôlka,	Čab 272	5
VALPLAST SK, spol. s r.o	Hany Meličkovej 1/g, 841 05 Bratislava, sklad Čab 276	1
ZOVOS - EKO s.r.o.	Čab 268	120
Kaderníctvo LUCI	Čab 241	1
Kamenárstvo MBM Nitra	Čab 307	3
LUTIVA s.r.o.,	Čab 46	5
Proeko záhrady s.r.o.	Čab 85	3

Zdroj: Obecný úrad



Tabuľka č. 9 – Zoznam neziskových organizácií so sídlom v obci

NÁZOV	ZAMERANIE
OZ Čabanka	zachovávanie kultúrnych tradícií, zvykov a piesní
Telovýchovná jednota Čab	športová činnosť v obci
OZ Združenie rodičov a priateľov pri MŠ v Čabe	materiálna a finančná podpora MŠ
OZ Klub slovenských turistov RADOŠINKA	vykonávanie horskej turistiky v domácich a zahraničných horách
Miestny spolok Slovenského červeného kríža	organizácia darcovstva krvi, školenia PP, zdravotnícka výchova v MŠ
ZO JDS v Čabe	pomoc pri organizovaní podujatí pre dôchodcov

Zdroj: www.ives.sk/registre/hladatoz.do

2.3 Technická infraštruktúra obce

Tabuľka č. 10– Technická infraštruktúra obce – všeobecné informácie

Verejný vodovod	ÁNO
Verejná kanalizácia	NIE
Kanalizačná sieť pripojená na ČOV	NIE
Rozvodná sieť plynu	ÁNO
Skládka TKO (resp. zberný dvor)	NIE
Káblková televízia	ÁNO
Železničná doprava	NIE
Nájomné byty	ÁNO

Zdroj: Obecný úrad

2.3.1 Domácnosti a bývanie

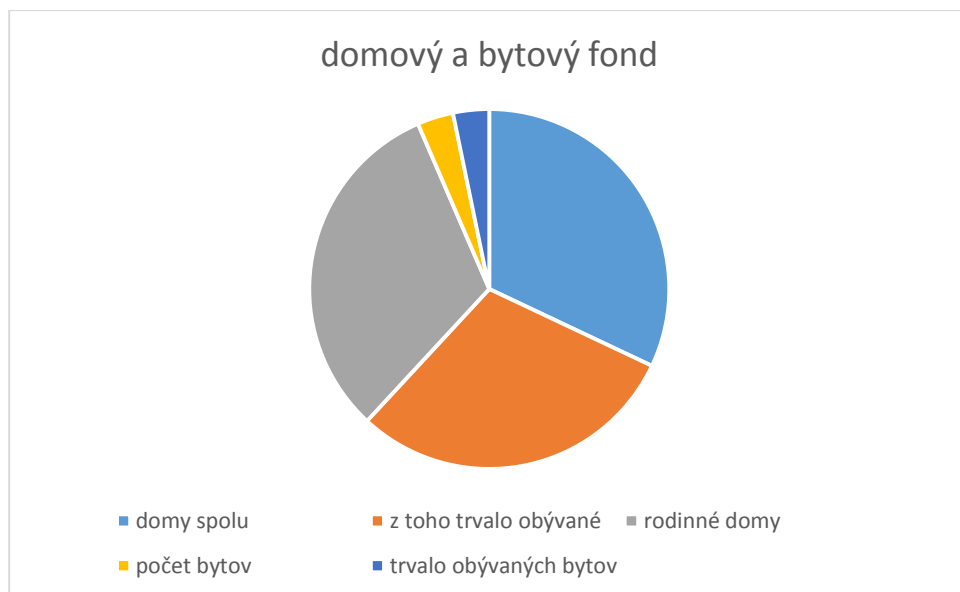
Tabuľka č. 11 – Domový a bytový fond

domový a bytový fond	počet
domy spolu	237
z toho trvalo obývané	221
rodinné domy	234
počet bytov	24
trvalo obývaných bytov	24

Zdroj: Obecný úrad



Graf č. 14 – Domový a bytový fond



Zdroj: Obecný úrad

2.4 Sociálna infraštruktúra

Občianska vybavenosť obce je ovplyvnená najmä osamostatnením obce od administratívno-správnej príslušnosti k Novým Sadom, mnohé služby sú dodnes prepojené a poskytujú sa priamo v Nových Sadoch

Tabuľka č. 12 – Všeobecná sociálna infraštruktúra

Vybrané služby		
Predajňa potravín		ÁNO
Pohostinské zariadenie		ÁNO
Predajňa nepotravinárskeho tovaru		NIE
Predaj pohonných látok		NIE
Auto servis (pneuservis)		NIE
Zariadenia cestovného ruchu (okrem ubytovacích)		NIE
Ubytovacie zariadenie		ÁNO
Pošta		NIE
Bankomat		ÁNO
Praktický lekár	pre dospelých	NIE
	pre deti	NIE
	zubár	NIE
Lekáreň, resp. výdajňa liekov		NIE



Zariadenie pre seniorov	NIE
-------------------------	-----

Zdroj: Obecný úrad

2.4.1 Školstvo a predškolské zariadenie

V súčasnosti výchovu a vzdelávanie detí v obci zabezpečuje Materská škola.

Tabuľka č. 13 –Materská škola

Materská škola			
	Počet detí	Počet tried	Počet pedagógov
2005	31	1	2
2006	30	1	2
2007	25	1	2
2008	18	1	2
2009	16	1	2
2010	21	1	2
2011	25	1	2
2012	26	2	3
2013	19	1	3
2014	28	2	3
2015	40	2	4

Zdroj: Obecný úrad

Z dostupných podkladov je zrejmé, že počet detí v materskej škôlke mal hlavne v posledných troch rokoch stúpajúci trend. V roku 2013 škôlku navštevovalo 19 detí, ale v roku 2015 je to už 40 detí. Do budúcnosti je predpoklad progresívneho rastu, hlavne z dôvodu zvyšujúceho sa počtu pracovných miest a podpory rozvoja bývania. Na základe týchto predpokladov sa počíta v prípade potreby s rozširovaním materskej školy v rámci obce.

2.4.2. Kultúra a šport

V obci je zabezpečená komisiou pre kultúru, ktorá pôsobí pri obecnom úrade a obecnou knižnicou. Kultúrna činnosť v obci má charakter obecného záujmu a jej súčasťou sú aj zložky celého spektra spoločenských organizácií ako je Miestny spolok Slovenského červeného kríža, Zväz poľovníkov, Základná organizácia Jednoty dôchodcov na Slovensku, Telovýchovná jednota. Každoročne sa v obci konajú kultúrno-spoločenské akcie ako Ples športovcov, fašiangový karneval pre deti, zhotovovanie vtáčích búdok, Fašiangy a Pochovávanie basy, jarná veľkonočná výstava, Deň matiek, výstava krojov, starožitností a starých fotografií, Deň detí, Deň otcov, Cyrilometodejské oslavy obce, púštanie šarkanov, výstava ovocia, zeleniny a kvetov, Október – mesiac úcty k starším, Mikuláš a vianočné



posedenie pre dôchodcov a mnoho iných menších kultúrnych a športových podujatí. V obci vyvíja činnosť aj obecná knižnica, ktorá združuje všetky vrstvy občanov obce.

V knižnici sa nachádza asi 3 500 kníh rôznych žánrov. Popri tejto činnosti obec zabezpečuje aj služby internetu pre žiakov, študentov a ostatných občanov. V rámci kultúrnej činnosti obec vytvára podmienky pre zmiešaný folklórny súbor Čabanka, ktorý má v súčasnosti 18 členov a reprezentuje obec na súťažiach a vystúpeniach nielen v obci, ale i v širokom okolí.

Veľkou snahou obce sú pokusy o zabezpečenie a zachovanie starodávnych tradícií a remesiel.

V obci sú vytvorené podmienky na rozvoj stolného tenisu a turistiky. Nachádza sa tu novovybudovaný športový areál, na ktorom je futbalové ihrisko, tenisový kurt, volejbalové ihrisko a viacúčelové ihrisko, ktoré slúži na basketbal, hokej, florbal, hokejbal, hádzanú. V areáli sa nachádza aj detské ihrisko s preliezkami. Obec týmto vytvorila priaznivé podmienky pre rozvoj futbalu, zimných športov a iných odvetví športu – tenis, volejbal, atď... V obci úspešne funguje Stolnotenisový klub, ktorého členovia hrajú v III., IV. V. a VI. ligu mužov, dorastu, starších a mladších žiakov, ktorí úspešne reprezentujú obec nielen na domácej pôde, ale aj v širokom okolí. Ich pravidelné tréningy sa konajú 3x týždenne v kultúrnom dome, kde sú pre nich vytvorené vhodné podmienky. Ďalej sa v kultúrnom dome nachádza aj posilňovňa, ktorá slúži občanom.

O aktivitách obce sa obyvatelia dozvedajú nielen prostredníctvom internetu a webovej stránky obce, ale aj z Čabského spravodaja vydávaného obcou.



3 SWOT ANALÝZA

Na základe analýzy socio-ekonomických údajov ako aj zhodnotením názorov občanov prostredníctvom vyhodnotenia dotazníkového prieskumu sme získali ucelený obraz o súčasnom stave a možnostiach ďalšieho rozvoja obce.

3.1 Zhodnotenie súčasného stavu územia

Súčasný stav obce načrtáva nielen analýza štatistických údajov, ale aj vyhodnotenie názoru obyvateľov obce.

Na dotazníkovom prieskume sa zúčastnilo 38% mužov a 47% žien, vo vekovom rozmedzí

- 36 až 49 rokov 40%
- 26 až 35 rokov 20%
- 50 až 60 rokov 15%
- ostatné vekové kategórie boli zastúpené v menej ako 10%.

Tabuľka č. 15 – Aktivita podľa najvyššej priority obyvateľov

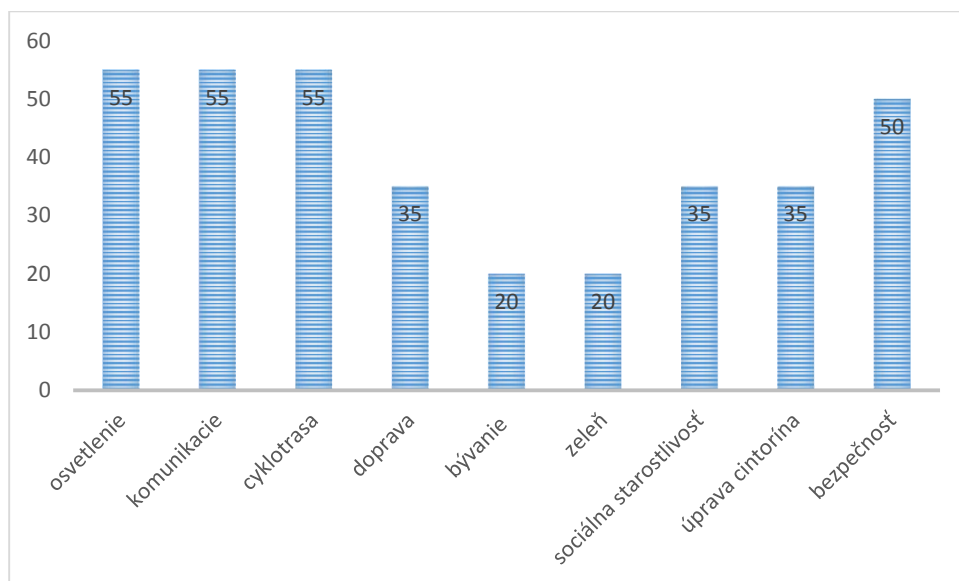
<i>ktoré aktivity majú podľa Vás najvyššiu prioritu</i>	<i>%</i>
Osvetlenie	55
Komunikácie	55
Cyklotrasa	55
Doprava	35
Bývanie	20
Zeleň	20
Sociálna starostlivosť	35
Úprava cintorína	35
Bezpečnosť	50

Zdroj: obyvatelia obce – vyhodnotenie dotazníkov



PROGRAM HOSPODÁRSKEHO A SOCIÁLNEHO ROZVOJA

Graf č. 14 - Aktivity podľa priorít v %



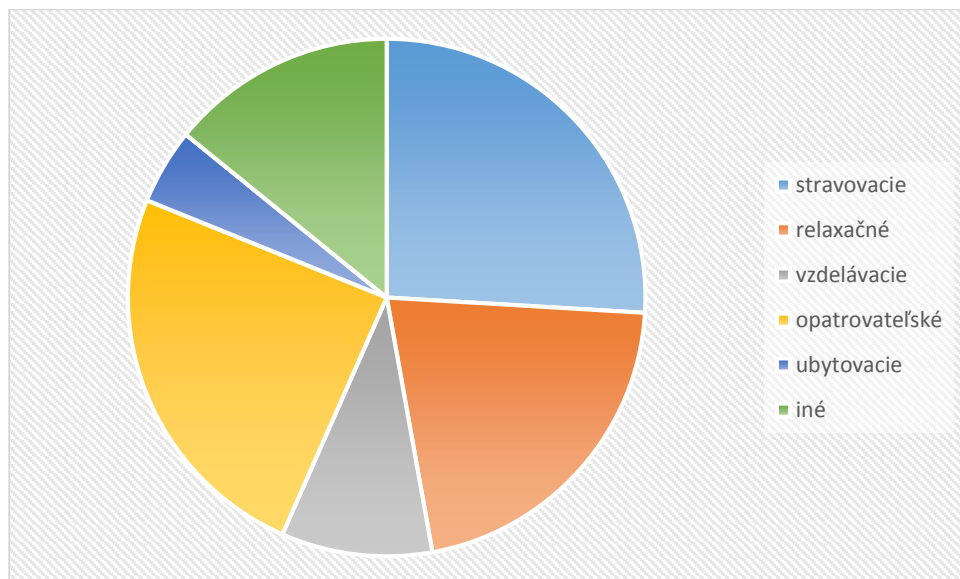
Zdroj: obyvatelia obce – vyhodnotenie dotazníkov

aké služby Vám v obci chýbajú?	%
stravovacie	55
relaxačné	45
vzdelávacie	20
opatrovateľské	52
ubytovacie	10
iné	30

Zdroj: obyvatelia obce – vyhodnotenie dotazníkov



Graf č.16 – Vyhodnotenie potrieb služieb v obci



Zdroj: obyvatelia obce – vyhodnotenie dotazníkov

Na základe týchto informácií však nie je možné jednoznačne určiť skutočný stav a vyvodiť jednoznačné závery.

Pre podrobnejšiu analýzu skutočného stavu využívame SWOT analýzu, zachytávajúcu základné faktory rozvoja, ako aj analýzu problémov, ktorá podrobnejšie popisuje príčiny a dôsledky základných problémov vyskytujúcich sa v obci.

3.1.1 SWOT analýza - vypracovanie

SWOT analýza (**S**trengths – **W**eaknesses – **O**pportunities – **T**hreats) vyjadruje faktory vplyvajúce na rozvoj obce. V rámci analýzy rozlišujeme štyri typy faktorov:

- Silné stránky (S) – interné atribúty, ktoré môžu obci napomôcť v rozvoji
- Slabé stránky (W) – interné atribúty, ktoré sťažujú rozvoj
- Príležitosti (O) – externé vplyvy, ktoré môžu dopomôcť k rozvoju obce
- Ohrozenia (T) – externé vplyvy, ktoré môžu ohroziť rozvoj



PROGRAM HOSPODÁRSKEHO A SOCIÁLNEHO ROZVOJA

SWOT ANALÝZA – životné prostredie a prírodné zdroje

SILNÉ STRÁNKY	SLABÉ STRÁNKY
<ul style="list-style-type: none">× priaznivé pôdne podmienky× málo znečistené ovzdušie× vidiecke prostredie	<ul style="list-style-type: none">× znečistenie spodných vôd používaním umelých hnojív× čierne skládky× slabá ekologická uvedomelosť ľudí
PRÍLEŽITOSTI	OHROZENIA
<ul style="list-style-type: none">× záujem obyvateľov obce o zvýšenie ekologického povedomia× vôľa predstaviteľov obce riešiť problémy životného prostredia× možnosti využiť prírodné podmienky na okolí formou rôzneho turistického využitia	<ul style="list-style-type: none">× prítomnosť potencionálnych zdrojov znečistenia

PROGRAM HOSPODÁRSKEHO A SOCIÁLNEHO ROZVOJA



SWOT ANALÝZA – ľudské zdroje

SILNÉ STRÁNKY	SLABÉ STRÁNKY
<ul style="list-style-type: none">× aktívne obyvateľstvo× rôzne združenia a záujmových skupín v rámci obce× zvyšujúca sa vzdelanostná úroveň× zvyšovanie počtu obyvateľov v produktívnom a predproduktívnom veku× potenciál na progresívny rast obyvateľov obce	<ul style="list-style-type: none">× chýbajúce voľnočasové aktivity× obmedzená kapacity materskej školy
PRÍLEŽITOSTI	OHROZENIA
<ul style="list-style-type: none">× záujem o život v obci× trend budovania priemyselných parkov – rozširovanie× predpoklad výstavby nájomných bytov	<ul style="list-style-type: none">× rastúce ceny

PROGRAM HOSPODÁRSKEHO A SOCIÁLNEHO ROZVOJA



SWOT ANALÝZA – ekonomika

SILNÉ STRÁNKY	SLABÉ STRÁNKY
<ul style="list-style-type: none">× zvýšenie počtu podnikateľských subjektov v obci× zlepšenie podmienok pre podnikateľov v obci× zvyšujúca sa vzdelanostná úroveň× dostatočná kapacita pre zabezpečenie trvalo udržateľného rozvoja obce	<ul style="list-style-type: none">× absencia výraznejšej prepojenosti podnikateľských aktivít a ich zapojenia do bežného života obce× nedostatočné informácie o možnostiach pripravenosti zásadných investíciách v katastri obce
PRÍLEŽITOSTI	OHROZENIA
<ul style="list-style-type: none">× záujem investorov o podnikanie v obci× možnosť využitia priestorov vhodných na podnikanie× možnosť využitia štrukturálnych fondov a rôznych dotácií zo štátneho rozpočtu× využitie možnosti spolupráce OZ Radošinka	<ul style="list-style-type: none">× veľká miera byrokracie a legislatívnych prekážok

PROGRAM HOSPODÁRSKEHO A SOCIÁLNEHO ROZVOJA



SWOT ANALÝZA – technická a občianska infraštruktúra

SILNÉ STRÁNKY	SLABÉ STRÁNKY
<ul style="list-style-type: none">× obec je plne elektrifikovaná, plynofikovaná× vybudovaný obecný rozhlas× vybudovaná telekomunikačná sieť× dostatočná sieť cestného spojenia× poloha obce pri železničnej trati× poloha pri krajskom meste a dôležitých cestných ťahoch× rímsko-katolícky kostol v obci× existencia MŠ× kultúrny dom a obecný úrad	<ul style="list-style-type: none">× nevyhovujúci stav miestnych chodníkov a komunikácii× potreba výstavby obecnej kanalizácie× rekonštrukcia MŠ s možnosťou využitia OZE× potreba detského ihriska× vodovod – nutná rekonštrukcia× kanalizácia
PRÍLEŽITOSTI	OHROZENIA
<ul style="list-style-type: none">× podpora zo strany štátu – štátne dotácie× financie z EU fondov× možnosť využitia úverov× možnosť získania finančných zdrojov OZ Radošinka	<ul style="list-style-type: none">× rastúce ceny× neadekvátne zvyšovanie prevádzkových nákladov

PROGRAM HOSPODÁRSKEHO A SOCIÁLNEHO ROZVOJA



SWOT ANALÝZA – kultúra a šport

SILNÉ STRÁNKY	SLABÉ STRÁNKY
<ul style="list-style-type: none">× silné zázemie pre konanie rôznych kultúrnych podujatí× množstvo kultúrnych pamiatok× záujem ľudí o šport× kultúrna tradícia	<ul style="list-style-type: none">× potreba rekonštrukcie ihrísk
PRÍLEŽITOSTI	OHROZENIA
<ul style="list-style-type: none">× záujem a ochota predstaviteľov obce podporiť rozvoj kultúrnych tradícií a športu× využitie možnosti spolupráce OZ Radošinka	<ul style="list-style-type: none">× pokles záujmu občanov o kultúrne dianie v obci× uprednostňovanie iných oblastí pred kultúrou a športom

Na základe takéhoto rozdelenia faktorov vplyvajúcich na rozvoj obce sa môžeme zamerať na konkrétne riešenia a to nasledovným spôsobom:

- silné stránky obce pôsobia proti možným ohrozeniam; podporou a rozvojom silných stránok môže obec predísť prípadným ohrozeniam
- príležitosti chápeme ako protiváhu slabých stránok; využitím príležitostí môžeme postupne odstrániť alebo aspoň minimalizovať slabé stránky



4 STRATEGICKÁ ČASŤ

Stav a potenciál rozvoja obce predstavuje východisko pre identifikáciu a analýzu problémov obce. Základom strategického plánu rozvoja obce je analýza súčasného stavu a identifikácia problémov ktoré bránia želanému rozvoju. Na základe týchto ukazovateľov je možné špecifikovať konkrétne ciele, ktoré chce obec dosiahnuť.

Rozvojový potenciál obce spočíva v priaznivom demografickom vývoji, dostupnosti priemyselného parku a tým možnosti zamestnania sa, v dostatku pracovnej sily, ako aj rozvoji sociálneho a kultúrneho života

Základný cieľ je definovaný vo vízii, ktorá opisuje postavenie obce v dlhodobom horizonte. Realizáciou opatrení navrhnutých v PHSR chce obec dosiahnuť strednodobý cieľ, definovaný v rámci strategického cieľa. K dosiahnutiu tohto cieľa, ako aj celkovej vízie je však nutné pristupovať parciálne, napĺňaním jednotlivých špecifických cieľov.

VÍZIA

Víziou obce Čab je stať sa miestom vhodným pre plnohodnotný život v pokojnom a príjemnom prostredí v úzkom spojení s prírodou, s dostatočnou zdravotnou a sociálnou starostlivosťou, s bohatým programom pre športové a kultúrne vyžitie a udržiavanými tradíciami, zároveň s ponukou dostatočného množstva pracovných príležitostí, s možnosťami pre podporu a rozvoj podnikania s využitím miestnych zdrojov a s prihliadnutím na požiadavky občanov.

Obec prispieva k rozvoju vzdelanosti a celkovej kvality života jej obyvateľov, nielen z pohľadu základných občianskych potrieb, ale aj vytváraním prostredia pre rast zamestnanosti.

Pre zabezpečenie naplnenia a dosiahnutia vízie obce je potrebné dosiahnuť naplnenie cieľov v jednotlivých prioritných rozvojových oblastiach

Cieľ 1: Budovanie technickej infraštruktúry

Cieľ 2: Rozvoj ľudských zdrojov

Cieľ 3: Sociálno-ekonomický rozvoj obce

Cieľ 4: Ochrana a tvorba životného prostredia

Cieľ 5: Podpora propagácie a informovanosť

Cieľ 6: Rozvoj turizmu a cestovného ruchu

PROGRAM HOSPODÁRSKEHO A SOCIÁLNEHO ROZVOJA



V rámci priorít sú zadané opatrenia, ktoré prispievajú k riešeniu hlavných rozvojových problémov. Ich implementáciou dosiahne obec naplnenie špecifických cieľov, ktoré posúvajú obec bližšie k dosiahnutiu stanovenej vízie.



PROGRAMOVÁ A REALIZAČNÁ ČASŤ



5 PROGRAMOVÁ ČASŤ

V rámci programovej časti sa dostávame k podrobnejšiemu členeniu Programu hospodárskeho sociálneho rozvoja. Vyššie vymedzené ciele členíme na podopatrenia kvôli presnejšiemu a konkrétnejšiemu vymedzeniu jednotlivých aktivít (projektov). Samotná realizácia aktivít je to, čo dokáže naplniť ciele opatrení až po dosiahnutie dlhodobej vízie.

5.1 Opatrenia a aktivity

Cieľ 1: Budovanie technickej infraštruktúry

Opatrenie: 1.1 Budovanie a rozvoj občianskej infraštruktúry

- Aktivity:
- 1.1.1 Výstavba 12 bytových jednotiek A
 - 1.1.2 Rekonštrukcia a modernizácia obecných budov, inštalácia OZE

Opatrenie: 1.2 Budovanie a rozvoj kultúrno-spoločenskej infraštruktúry

- Aktivity:
- 1.2.1 Vybudovanie klubu seniorov – denný stacionár, komunitné centrum
 - 1.2.2 Detské ihriská – rekonštrukcia, vybudovanie nových
 - 1.2.3 Rekonštrukcia, modernizácia a dovybavenie obecných zariadení

Opatrenie: 1.3 Budovanie a rozvoj školskej infraštruktúry

- Aktivity:
- 1.3.1 Rozšírenie a dovybavenie materskej školy
 - 1.3.2 Rekonštrukcia MŠ – zateplenie, využívanie OZE a úprava okolia MŠ
 - 1.3.3 Podpora voľnočasových aktivít mládeže

Opatrenie: 1.4 Budovanie a rozvoj verejnej infraštruktúry

- Aktivity:
- 1.4.1 Vybudovanie verejnej kanalizácie
 - 1.4.2 Budovanie a modernizácia ostatnej verejnej infraštruktúry
 - 1.4.3 Rekonštrukcia miestneho vodovodu
 - 1.4.4 Verejné osvetlenie – modernizácia – zníženie energetickej náročnosti
 - 1.4.5 Kamerový systém
 - 1.4.6 Doriešenie dopravného značenia v rámci obce



Opatrenie: 1.5. Budovanie a revitalizácia obecnej infraštruktúry

- Aktivity:
- 1.5.1 Revitalizácia centra obce
 - 1.5.2 Rekonštrukcia/dobudovanie miestnych komunikácií
 - 1.5.3 Rekonštrukcia chodníkov
 - 1.5.4 Rekonštrukcia Domu smútku, rekonštrukcia, dobudovanie a spevnenie komunikácií v rámci areálu cintorína , plán dobudovanie Urnového hája, **ciest** a okolia cintorína – prístupovej cesty z obce
 - 1.5.5 Budovanie a modernizácia ostatnej obecnej infraštruktúry

Cieľ 2: Rozvoj ľudských zdrojov

Opatrenie 2.1: Zvýšenie vzdelanostnej úrovne a zamestnanosti v obci

- Aktivity:
- 2.1.1 Realizácia vzdelávacích a motivačných programov
 - 2.1.2 Realizácia projektovej aktivizácie
 - 2.1.3 Realizácia projektov zamestnanosti
 - 2.1.4 Podpora ďalších programov rozvoja životnej úrovne obyvateľov

Opatrenie 2.2 Zvýšenie kultúrno-spoločenskej a športovej úrovne v obci

- Aktivity:
- 2.2.1 Realizácia kultúrno-spoločenských aktivít
 - 2.2.2 Realizácia športových podujatí
 - 2.2.3 Rozvoj partnerstva obce – OZ Radošinka
 - 2.2.4 Podpora ďalších programov rozvoja kultúrno-spoločenskej úrovne obyvateľov

Cieľ 3: Sociálno-ekonomický rozvoj obce

Opatrenie 3.1 Rozvoj sociálnej starostlivosti o starších, nevládných a sociálne vylúčených občanov

- Aktivity:
- 3.1.1 Realizácia projektu terénnej sociálnej práce
 - 3.1.2 Zabezpečenie denného stacionáru, komunitného centra
 - 3.1.3 Realizácia ďalších programov sociálnej starostlivosti o starších, nevládných a sociálne vylúčených občanov



Opatrenie 3.2 Podpora rozvoja podnikania v obci

- Aktivity:
- 3.2.1 Tvorba prostredia pre podnikanie a investorov
 - 3.2.2 Realizácia projektov pre rozvoj podnikania
 - 3.2.3 Podpora miestnych remeselníkov

Cieľ 4: Ochrana a tvorba životného prostredia

Opatrenie 4.1 Rozvoj a budovanie životného prostredia v obci

- Aktivity:
- 4.1.1 Vybudovanie oddychových zón
 - 4.1.2 Budovanie a ochrana zelene
 - 4.1.3 Úpravy centrálnych častí obce
 - 4.1.4 Diskusie odborníkov s verejnosťou zamerané na ekológiu
 - 4.1.5 Odstránenie divokých skládok
 - 4.1.6 Vyriešenie otázky odpadového hospodárstva

Cieľ 5: Podpora propagácie a informovanosti obce

Opatrenie 5.1 Tvorba propagácie a podmienok pre informovanosť v rámci obce a iných subjektov

- Aktivity:
- 5.1.1 Skvalitnenie poskytovania informácií na verejných tabuliach a obecných novinách
 - 5.1.2 Tvorba a vydávanie propagačných materiálov pre obyvateľov
 - 5.1.3 Programy pre rozvoj informačného systému v obci



Cieľ 6: Rozvoj turizmu a cestovného ruchu

Opatrenie 6.1 Budovanie turistickej infraštruktúry

- Aktivita:
- 6.1.1 Vybudovanie a údržba cyklotrasy
 - 6.1.2. Spropagovanie a sprístupnenie pamiatok obce
 - 6.1.3 Projekty rozvoja turistickej infraštruktúry
 - 6.1.4 Rekonštrukcia a starostlivosť o pamiatky v obci, obnova starých studní, ktoré sú v obci

Opatrenie 6.2 Rozvoj služieb v oblasti turizmu a cestovného ruchu

- Aktivita:
- 6.2.1 Rozvoj turistiky a agroturistiky
 - 6.2.2 Projekty rozvoja služieb v oblasti turizmu a cestovného ruchu



5.2 Akčné plány

Cieľ 1: Budovanie technickej infraštruktúry

<i>Opatrenie 1.1</i>	<i>Budovanie a rozvoj občianskej infraštruktúry</i>
Aktivita	1.1.1 Výstavba 12 bytových jednotiek
zdôvodnenie	pre potreby uspokojenia dopytu po bývaní - aj na základe vyplnených dotazníkov
predpokladané zdroje financovania	obec/dotácie/iné/fondy
predpokladaný rozpočet	950 000,00 EUR
Termín	2016 – 2023
zodpovedná osoba	pracovníci obce, dodávateľ stavby, projektový manager
Aktivita	1.1.2 Rekonštrukcia a modernizácia obecných budov, inštalácia OZE
zdôvodnenie	zníženie energetickej náročnosti, zvýšenie životnosti budovy
predpokladané zdroje financovania	obec/dotácie/fondy/iné
predpokladaný rozpočet	500 000,00 EUR
Termín	2016 – 2023
zodpovedná osoba	pracovníci obce, dodávateľ stavby, projektový manager

<i>Opatrenie 1.2</i>	<i>Budovanie a rozvoj kultúrno-spoločenskej infraštruktúry</i>
Aktivita	1.2.1 Vybudovanie klubu seniorov - denný stacionár, klub seniorov
zdôvodnenie	pre uspokojenie potrieb starších a imobilných obyvateľov obce
predpokladané zdroje financovania	obec/dotácie/fondy/iné
predpokladaný rozpočet	150 000,00 EUR
Termín	2016 – 2023
zodpovedná osoba	pracovníci obce
Aktivita	1.2.2 Detské ihriská – rekonštrukcia, vybudovanie nových
zdôvodnenie	pre potreby uspokojenie potrie rodičov a ich detí
predpokladané zdroje financovania	obec/dotácie/fondy/iné
predpokladaný rozpočet	300 000,00 EUR
termín	2016 – 2023
zodpovedná osoba	pracovníci obce, dodávateľ stavby, projektový manager
Aktivita	1.2.3 Rekonštrukcia, modernizácia a dovybavenie obecných zariadení
zdôvodnenie	zníženie energetickej náročnosti, zvýšenie životnosti budovy
predpokladané zdroje financovania	obec/dotácie/fondy/iné
predpokladaný rozpočet	500 000,00 EUR
termín	2016 – 2023
zodpovedná osoba	pracovníci obce, dodávateľ stavby, projektový manager



PROGRAM HOSPODÁRSKEHO A SOCIÁLNEHO ROZVOJA

Opatrenie 1.3	Budovanie a rozvoj školskej infraštruktúry
Aktivita	1.3.1 Rozšírenie a dovybavenie materskej školy
zdôvodnenie	pri zvyšovaní dopytu po predškolskom zariadení
predpokladané zdroje financovania	obec/fondy/iné
predpokladaný rozpočet	200 000,00 EUR
termín	2016 – 2023
zodpovedná osoba	pracovníci obce, projektový manager, dodávateľ stavby
Aktivita	1.3.2 Rekonštrukcia MŠ – zateplenie, využívanie OZE a úprava okolia MŠ
zdôvodnenie	nutnosť rekonštrukcie pôvodnej budovy a výmeny zdroja tepla
predpokladané zdroje financovania	obec/fondy/iné
predpokladaný rozpočet	200 000,00 EUR
termín	2016 – 2023
zodpovedná osoba	pracovníci obce, dodávateľ stavby, projektový manager
Aktivita	1.3.3 Podpora voľnočasových aktivít mládeže
zdôvodnenie	podporiť rozvoj mládeže
predpokladané zdroje financovania	obec/fondy/dotácie/iné
predpokladaný rozpočet	100 000,00 EUR
termín	2016 – 2023
zodpovedná osoba	pracovníci obce

Opatrenie 1.4	Budovanie a rozvoj verejnej infraštruktúry
aktivita	1.4.1 Vybudovanie verejnej kanalizácie
zdôvodnenie	nutnosť vyriešiť otázku verejnej kanalizácie
predpokladané zdroje financovania	obec/dotácie/fondy/iné
predpokladaný rozpočet	600 000,00 EUR
termín	2016 – 2023
zodpovedná osoba	pracovníci obce, projektový manager, dodávateľ stavby
aktivita	1.4.2 Budovanie a modernizácia ostatnej verejnej infraštruktúry
zdôvodnenie	zefektívnenie verejnej infraštruktúry
predpokladané zdroje financovania	obec/dotácie/fondy/iné
predpokladaný rozpočet	200 000,00 EUR
termín	2016 – 2023
zodpovedná osoba	pracovníci obce, dodávateľ stavby, projektový manager
aktivita	1.4.3 Rekonštrukcia miestneho vodovodu
zdôvodnenie	nutnosť rekonštrukcie miestneho vodovodu
predpokladané zdroje financovania	obec/dotácie/fondy/iné
predpokladaný rozpočet	200 000,00 EUR
termín	2016-2023
zodpovedná osoba	pracovníci obce, dodávateľ stavby, projektový manager



PROGRAM HOSPODÁRSKEHO A SOCIÁLNEHO ROZVOJA

aktivita	1.4.4 Verejné osvetlenie – modernizácia – zníženie energetickej náročnosti
zdôvodnenie	zníženie energetickej náročnosti obce
predpokladané zdroje financovania	obec/dotácie/fondy/iné
predpokladaný rozpočet	150 000,00 EUR
termín	2016-2023
zodpovedná osoba	pracovníci obce, dodávateľ stavby, projektový manager
aktivita	1.4.5 Kamerový systém
zdôvodnenie	zvýšenia bezpečnosti v obci
predpokladané zdroje financovania	obec/dotácie/fondy/iné
predpokladaný rozpočet	150 000,00 EUR
termín	2016-2023
zodpovedná osoba	pracovníci obce, dodávateľ stavby, projektový manager
aktivita	1.4.6 Doriešenie dopravného značenia v rámci obce
zdôvodnenie	zvýšenia bezpečnosti v obci zlepšením dopravného značenia v rámci obce, ako napr. označenie vjazdu do obce – od Nových Sadov, doplnenie dopravného značenia pri detských ihriskách /zníženie rýchlosti/ a pod.
predpokladané zdroje financovania	obec/dotácie/iné
predpokladaný rozpočet	100 000,00 EUR
termín	2016-2023
zodpovedná osoba	pracovníci obce, projektový manager, príslušný odbor na okresnom úrade

<i>Opatrenie 1.5</i>	<i>Budovanie a revitalizácia obecnej infraštruktúry</i>
aktivita	1.5.1 Revitalizácia centra obce
zdôvodnenie	skrášlenie, modernizácia centra obce
predpokladané zdroje financovania	obec/dotácie/iné/fondy
predpokladaný rozpočet	100 000,00 EUR
Termín	2016 – 2023
zodpovedná osoba	pracovníci obce, projektový manager
aktivita	1.5.2 Rekonštrukcia/dobudovanie miestnych komunikácií
zdôvodnenie	dobudovanie a rekonštrukcia z dôvodu vysokej opotrebovanosti
predpokladané zdroje financovania	obec/dotácie štátu/iné/fondy
predpokladaný rozpočet	100 000,00 EUR
Termín	2016 – 2023
zodpovedná osoba	pracovníci obce, dodávateľ stavby, projektový manager
Aktivita	1.5.3 Rekonštrukcia chodníkov
zdôvodnenie	rekonštrukcia miestnych chodníkov v správe obce
predpokladané zdroje financovania	obec/iné/dotácie štátu/fondy



predpokladaný rozpočet	100 000,00 EUR
termín	2016 – 2023
zodpovedná osoba	pracovníci obce, dodávateľ stavby, projektový manager
Aktivita	1.5.4 Rekonštrukcia Domu smútku, rekonštrukcia, dobudovanie a spevnenie komunikácií v rámci areálu cintorína , plán dobudovanie Urnového hája, úprava ciest a okolia cintorína – prístupovej cesty z obce
zdôvodnenie	nutnosť obnovy celého areálu cintorína
predpokladané zdroje financovania	obec/dotácie/iné/fondy
predpokladaný rozpočet	200 000,00 EUR
termín	2016 – 2023
zodpovedná osoba	pracovníci obce, dodávateľ stavby, projektový manager
Aktivita	1.5.5 Budovanie a modernizácia ostatnej obecnej infraštruktúry
zdôvodnenie	rekonštrukcia ostatnej infraštruktúry v držbe obce
predpokladané zdroje financovania	obec/dotácie/iné/fondy
predpokladaný rozpočet	100 000,00 EUR
termín	2016 – 2023
zodpovedná osoba	pracovníci obce, dodávateľ stavby, projektový manager

Cieľ 2: Rozvoj ľudských zdrojov

<i>Opatrenie 2.1</i>	<i>Zvýšenie vzdelanostnej úrovne a zamestnanosti v obci</i>
Aktivita	2.1.1. Realizácie vzdelávacích a motivačných programov
zdôvodnenie	podpora zamestnanosti
predpokladané zdroje financovania	obec/dotácie/iné
predpokladaný rozpočet	100 000,00 EUR
termín	2016 – 2023
zodpovedná osoba	pracovníci obce, škoolitelia
Aktivita	2.1.2 Realizácia projektovej aktivizácie
zdôvodnenie	príprava dlhodobu nezamestnaných na nové formy zamestnania, motivačné programy cez služby obce
predpokladané zdroje financovania	obec/dotácie štátu/iné
predpokladaný rozpočet	100 000,00 EUR
termín	2016 – 2023
zodpovedná osoba	pracovníci obce, koordinátori
Aktivita	2.1.3 Realizácia projektov zamestnanosti
zdôvodnenie	príprava nezamestnaných do zamestnania
predpokladané zdroje financovania	obec/iné/dotácie štátu
predpokladaný rozpočet	100 000,00 EUR
termín	2016 – 2023
zodpovedná osoba	pracovníci obce, koordinátori



PROGRAM HOSPODÁRSKEHO A SOCIÁLNEHO ROZVOJA

Aktivita	2.1.4 Podpora ďalších programov rozvoja životnej úrovne obyvateľov obce
zdôvodnenie	podpora programov na zvýšenie rozvoja životnej úrovne
predpokladané zdroje financovania	obec/dotácie/iné
predpokladaný rozpočet	100 000,00 EUR
termín	2016 – 2023
zodpovedná osoba	pracovníci obce, koordinátori

<i>Opatrenie 2.2</i>	<i>Zvýšenie kultúrno-spoločenskej a športovej úrovne obci</i>
Aktivita	2.2.1 Realizácia kultúrno-spoločenských aktivít
zdôvodnenie	podpora pre rozvoj kultúrno-spoločenského života
predpokladané zdroje financovania	obec/dotácie/iné
predpokladaný rozpočet	100 000,00 EUR
termín	2016 – 2022
zodpovedná osoba	pracovníci obce
Aktivita	2.2.2 Realizácia športových podujatí
zdôvodnenie	podpora rozvoja športových aktivít v obci
predpokladané zdroje financovania	obec/dotácie/iné
predpokladaný rozpočet	100 000,00 EUR
termín	2016 – 2023
zodpovedná osoba	pracovníci obce
Aktivita	2.2.3 Rozvoj partnerstva obce-Radošinka
zdôvodnenie	aktivity v OZ Radošinka
predpokladané zdroje financovania	obec/iné/dotácie
predpokladaný rozpočet	100 000,00 EUR
termín	2016 – 2023
zodpovedná osoba	pracovníci obce
Aktivita	2.2.4 Podpora ďalších programov kultúrno-spoločenskej úrovni obyvateľov
zdôvodnenie	podpora ďalších programov rozvoja kultúrno-spoločenskej úrovni
predpokladané zdroje financovania	obec/dotácie/iné
predpokladaný rozpočet	100 000,00 EUR
termín	2016 – 2023
zodpovedná osoba	pracovníci obce

**Cieľ 3: Sociálno-ekonomický rozvoj obce**

<i>Opatrenie 3.1</i>	<i>Rozvoj sociálnej starostlivosti o starších, nevládných a sociálne vylúčených občanov</i>
Aktivita	3.1.1 Realizácia projektu terénnej sociálnej práce
zdôvodnenie	poskytovanie terénnych služieb starostlivosti
predpokladané zdroje financovania	obec/dotácie/iné/fondy
predpokladaný rozpočet	100 000,00 EUR
termín	2016 – 2023
zodpovedná osoba	pracovníci obce, projektový manager
Aktivita	3.1.2 Zabezpečenie denného stacionáru, komunitného centra
zdôvodnenie	poskytovanie starostlivosti pre starších občanov počas dňa
predpokladané zdroje financovania	obec/dotácie/iné/fondy
predpokladaný rozpočet	150 000,00 EUR
termín	2016 – 2023
zodpovedná osoba	pracovníci obce, projektový manager
Aktivita	3.1.3 Realizácia ďalších programov sociálnej starostlivosti o starších, nevládných a sociálne vylúčených občanov
zdôvodnenie	poskytovanie rôznych iných služieb v rámci programov sociálnej starostlivosti
predpokladané zdroje financovania	obec/iné/dotácie/fondy
predpokladaný rozpočet	150 000,00 EUR
termín	2016 – 2023
zodpovedná osoba	pracovníci obce

<i>Opatrenie 3.2</i>	<i>Podpora rozvoja podnikania v obci</i>
Aktivita	3.2.1 Tvorba prostredia pre podnikanie a investorov
zdôvodnenie	podpora rozvoja podnikateľských aktivít
predpokladané zdroje financovania	obec/dotácie/iné/fondy
predpokladaný rozpočet	200 000,00 EUR
termín	2016 – 2023
zodpovedná osoba	pracovníci obce, projektový manager
Aktivita	3.2.2 Realizácia projektov pre rozvoj podnikania
zdôvodnenie	podpora rozvoja podnikateľských aktivít
predpokladané zdroje financovania	obec/dotácie/iné/fondy
predpokladaný rozpočet	200 000,00 EUR
termín	2016 – 2023
zodpovedná osoba	pracovníci obce, projektový manager
Aktivita	3.2.3 Podpora miestnych remeselníkov
zdôvodnenie	podpora rozvoja podnikateľských aktivít



PROGRAM HOSPODÁRSKEHO A SOCIÁLNEHO ROZVOJA

predpokladané zdroje financovania	obec/iné/dotácie/fondy
predpokladaný rozpočet	200 000,00 EUR
termín	2016 – 2022
zodpovedná osoba	pracovníci obce

Cieľ 4: Ochrana a tvorba životného prostredia

<i>Opatrenie 4.1</i>	<i>Rozvoj a budovanie životného prostredia v obci</i>
Aktivita	4.1.1 Vybudovanie oddychových zón
zdôvodnenie	budovanie oddychových zón v obci
predpokladané zdroje financovania	obec/dotácie/iné/fondy
predpokladaný rozpočet	100 000,00 EUR
termín	2016 – 2023
zodpovedná osoba	pracovníci obce, projektový manager
Aktivita	4.1.2 Budovanie a ochrana zelene
zdôvodnenie	budovanie a údržba zelene v rôznych častiach obce
predpokladané zdroje financovania	obec/dotácie/iné/fondy
predpokladaný rozpočet	100 000,00 EUR
termín	2016 – 2023
zodpovedná osoba	pracovníci obce, projektový manager
Aktivita	4.1.3 Úpravy centrálnych častí obce
zdôvodnenie	budovanie a údržba zelene v centrálnych častiach obce
predpokladané zdroje financovania	obec/iné/dotácie/fondy
predpokladaný rozpočet	100 000,00 EUR
termín	2016 – 2023
zodpovedná osoba	pracovníci obce, projektový manager
Aktivita	4.1.4 Diskusie odborníkov s verejnosťou zamerané na ekológiu
zdôvodnenie	organizovanie diskusií zameraných na ekológiu a životné prostredie
predpokladané zdroje financovania	obec/dotácie/iné
predpokladaný rozpočet	100 000,00 EUR
termín	2016 - 2023
zodpovedná osoba	pracovníci obce, projektový manager
Aktivita	4.1.5 Odstránenie divokých skládok
zdôvodnenie	vyriešiť problém divokých skládok
predpokladané zdroje financovania	obec/dotácie/iné
predpokladaný rozpočet	200 000,00 EUR
termín	2016 – 2023
zodpovedná osoba	pracovníci obce, projektový manager
Aktivita	4.1.6 Vyriešenie otázky odpadového hospodárstva
zdôvodnenie	potreba vyriešenia otázky odpadového hospodárstva v rámci obce, triedenie odpadu, kompostovisko, resp. zberný dvor a iné
predpokladané zdroje financovania	obec/dotácie/iné



PROGRAM HOSPODÁRSKEHO A SOCIÁLNEHO ROZVOJA

predpokladaný rozpočet	400 000,00 EUR
termín	2016 - 2023
zodpovedná osoba	pracovníci obce, projektový manager

Cieľ 5: Podpora propagácie a informovanosti obce

<i>Opatrenie 5.1</i>	<i>Tvorba propagácie a podmienok pre informovanosť v rámci obce a iných subjektov</i>
Aktivita	5.1.1. Skvalitnenie poskytovania informácií na verejných tabuliach a v obecných novinách
zdôvodnenie	skvalitňovanie služieb v rámci poskytovania informácií
predpokladané zdroje financovania	obec/dotácie/iné
predpokladaný rozpočet	100 000,00 EUR
termín	2016 – 2023
zodpovedná osoba	pracovníci obce, projektový manager
Aktivita	5.1.2 Tvorba a vydávanie propagačných materiálov pre obyvateľov
zdôvodnenie	podpora informovanosti obyvateľov obce
predpokladané zdroje financovania	obec/dotácie/iné
predpokladaný rozpočet	150 000,00 EUR
Termín	2016 – 2023
zodpovedná osoba	pracovníci obce, projektový manager
Aktivita	5.1.3 Programy pre rozvoj informačného systému v obci
zdôvodnenie	podpora informovanosti obyvateľov obce
predpokladané zdroje financovania	obec/iné/dotácie/fondy
predpokladaný rozpočet	100 000,00 EUR
Termín	2016 – 2023
zodpovedná osoba	pracovníci obce, projektový manager



PROGRAM HOSPODÁRSKEHO A SOCIÁLNEHO ROZVOJA

Cieľ 6: Rozvoj turizmu a cestovného ruchu

<i>Opatrenie 6.1</i>	<i>Budovanie turistickej infraštruktúry</i>
Aktivita	6.1.1 Vybudovanie a údržba cyklotrasy
zdôvodnenie	vybudovanie a údržba cyklotrasy
predpokladané zdroje financovania	obec/dotácie/iné/fondy
predpokladaný rozpočet	100 000,00 EUR
Termín	2016 – 2023
zodpovedná osoba	pracovníci obce, projektový manager
Aktivita	6.1.2 Spropagovanie a sprístupnenie pamiatok obce
zdôvodnenie	podpora propagácie dostupných pamiatok v obce
predpokladané zdroje financovania	obec/dotácie/fondy/iné
predpokladaný rozpočet	100 000,00 EUR
termín	2016 – 2023
zodpovedná osoba	pracovníci obce, projektový manager
Aktivita	6.1.3 Projekty rozvoja turistickej infraštruktúry
zdôvodnenie	podpora projektov rozvoja turizmu
predpokladané zdroje financovania	obec/iné/dotácie/fondy
predpokladaný rozpočet	100 000,00 EUR
termín	2016 – 2023
zodpovedná osoba	pracovníci obce, projektový manager
Aktivita	6.1.4 Rekonštrukcia a starostlivosť o pamiatky v obci, obnova starých studní, ktoré sú v obci
zdôvodnenie	Vyriešiť havarijný stav niektorých starých studní v obci, kultúrnych pamiatok v obci a ostatných zachovaných pamiatok v obci
predpokladané zdroje financovania	obec/iné/dotácie/fondy
predpokladaný rozpočet	200 000,00 EUR
termín	2016 – 2023
zodpovedná osoba	pracovníci obce, projektový manager



<i>Opatrenie 6.2</i>	<i>Rozvoj služieb v oblasti turizmu a cestovného ruchu</i>
Aktivita	6.2.1 Rozvoj turistiky a agroturistiky
zdôvodnenie	podpora rozvoja turistiky a agroturistiky v rámci regiónu obce
predpokladané zdroje financovania	obec/dotácie/iné/fondy
predpokladaný rozpočet	100 000,00 EUR
termín	2016 – 2023
zodpovedná osoba	pracovníci obce
Aktivita	6.2.2 Projekty rozvoja služieb v oblasti turizmu a cestovného ruchu
zdôvodnenie	podpora projektov rozvoja turizmu
predpokladané zdroje financovania	obec/iné/dotácie/fondy
predpokladaný rozpočet	100 000,00 EUR
termín	2016 – 2023
zodpovedná osoba	pracovníci obce

Akčný plán obce predstavuje sústavu konkrétnych činností obce, ktoré majú napomôcť k naplneniu stratégie obce, taktiež napomáha naplneniu čiastkových cieľov a aktivít obce. Týka sa kratšieho časového obdobia, má charakter rámcových projektov a nie je podrobným realizačným projektom

V rámci dodržania efektívnosti pri implementácii akčných plánov je vhodné tieto aspoň raz za rok prehodnotiť a konkretizovať postupy pri ich naplnení.



6 FINANČNÉ A PERSONÁLNE ZABEZPEČENIE PHSR

6.1 Finančné zabezpečenie

Za účelom realizácie PHSR /Programu rozvoja obce/ musí obec zabezpečiť potrebné finančné zdroje na zabezpečenie cieľov a aktivít zadefinovaných v akčnom pláne. Finančné prostriedky, ktoré je možné použiť na realizáciu projektových zámerov možno rozdeliť na tri hlavné skupiny:

- ☐ verejné zdroje – ide tu o rozpočet obce, prípadne o štátny rozpočet, okrem toho sú k dispozícii v rámci verejných zdrojov aj rôzne dotácie, financie z Národných projektov, nadácie, neinvestičné a účelové fondy a pod.
- ☐ súkromné zdroje – investovanie súkromných finančných zdrojov do neziskových aktivít
- ☐ fondy EÚ – aktuálne je hlavne nové programové obdobie

Analýza finančných potrieb a možností obce ukazuje, že obec na svoje aktivity bude potrebovať aj rôzne doplnkové zdroje potrebné na spolufinancovanie rôznych typov projektov v akčnom pláne.

6.2. Personálne zabezpečenie

Riadiacim orgánom PHSR je na úrovni obce obecné zastupiteľstvo, výkonným orgánom pre prípravu a realizáciu projektov a aktivít PHSR sú starosta a ním riadené osoby v rámci obce, prípadne partneri a investori projektov, vykonávatelia aktivít, ktorí tvoria pracovný tím pre implementáciu PHSR. Výkonné orgány zodpovedajú za systém riadenia PHSR a v prípade čerpania pomoci z európskych fondov, dotácií i za systém riadenia pomoci, formálne a účelovo správne čerpanie dotácií. Realizácia PHSR vyžaduje pravidelnú prácu skupiny odborníkov a pracovníkov obecného úradu. Pre tento účel sa odporúča zriadiť riadiaci orgán. Výbor pre PHSR môže byť tvorený z priamo z obyvateľov obce a prizvaných odborníkov z praxe. Úlohou Výboru je pravidelne v stanovených intervaloch posúdiť stav realizácie PHSR. Výbor môže pripravovať realizačný plán PHSR na ďalšie obdobie zároveň iniciovať úpravy, zmeny alebo doplnenie aktivít, opatrení a cieľov do PHSR podľa potreby v budúcnosti. Všetky navrhované zmeny musí schváliť obecné zastupiteľstvo a následne budú zapracované do PHSR.



7 ZÁVER

Program hospodárskeho a sociálneho rozvoja obce je strategickým strednodobým dokumentom obce, ktorý určuje víziu rozvoja obce, prioritné oblasti rozvoja a aktivity a opatrenia smerujúce k ich naplneniu.

Program hospodárskeho a sociálneho rozvoja obce /Program rozvoja obce/ vychádza z jej prioritných potrieb a z možností, ktoré má k dispozícii. Jej cieľom je zlepšovať životné podmienky obyvateľov obce, zvyšovať konkurencieschopnosť regiónu ako takého.

Konečná úspešnosť realizácie stanovených cieľov a celkovej vízie v prvom rade závisí od aktívnej účasti a podpory všetkých občanov obce pri koordinovaní jednotlivých aktivít obecným zastupiteľstvom

Program hospodárskeho a sociálneho rozvoja obce /Program rozvoja obce/ Čab, bol schválený a uvedený do praxe rozhodnutím obecného zastupiteľstva.



Príloha č. 1 - Zoznam informačných zdrojov použitých v PHSR

1. Národná stratégia regionálneho rozvoja Slovenskej republiky
2. Konceptcia územného rozvoja Slovenska 2001 v znení KURS 2011
3. Partnerská dohoda SR na roky 2014 – 2020
4. Programom hospodárskeho a sociálneho rozvoja Nitrianskeho samosprávneho kraja 2012 – 2018
5. Programom hospodárskeho a sociálneho rozvoja obce Čab pre roky 2007 - 2013
6. Územný plán obce
7. Zákon č. 539/2008 Z. z. o podpore regionálneho rozvoja
8. Zákon 369/1990 Zb. o obecnom zriadení
9. Interné materiály Obecného úradu
10. Databáza Štatistického úradu SR „DATAcube“ dostupná na <http://datacube.statistics.sk/>
11. Dotazníkový prieskum vykonaný v obci Čab
12. Marta Báležová a Mgr. Valéria Fúsková, ČAB história a súčasnosť, rok vydania 2010, ISBN 978-80-970530-4-8, vydavateľ: Obec Čab, tlač: Tlačiareň Michel Angelo, Červeňova 33, Nitra, počet strán 162
13. www.obeccab.sk
14. www.e-obce.sk
15. OZ Radošinka