




Program hospodárskeho rozvoja a sociálneho rozvoja mestskej časti Bratislava – Jarovce



2016 – 2020

Vypracoval: Gemini Group s.r.o.



Názov:	Program hospodárskeho rozvoja a sociálneho rozvoja mestskej časti Bratislava – Jarovce na roky 2016 – 2020
Územné vymedzenie:	Mestská časť
Územný plán schválený:	Áno
Dátum schválenia PHSR:	
Dátum platnosti:	
Verzia:	1.0
Publikovaný verejne:	
Vypracoval:	Gemini Group s. r. o.



OBSAH

PRÍHOVOR STAROSTU MESTSKEJ ČASTI.....	4
ÚVOD.....	5
ČASŤ A – ANALYTICKÁ ČASŤ	6
A. I ANALÝZA VNÚTORNÉHO PROSTREDIA	6
1. Základná charakteristika mestskej časti a jej stručný historický vývoj.....	6
2. Obyvateľstvo	8
2.1 Vývoj počtu obyvateľov	8
2.2 Pohyb obyvateľstva	9
2.3 Štruktúra obyvateľstva	11
3. Domový a bytový fond	16
4. Občianska vybavenosť.....	16
4.1 Školstvo	16
4.2 Zdravotná a sociálna starostlivosť.....	18
4.3 Služby.....	18
4.4 Kultúra, šport, cestovný ruch	20
5. Technická infraštruktúra	23
6. Ekonomická štruktúra	24
7. Rozpočet a finančné hospodárenie mestskej časti	26
8. Ex-post hodnotenie realizácie predchádzajúceho PHSR	27
A. II ANALÝZA VONKAJŠIEHO PROSTREDIA.....	28
9. Väzby na dopravné komunikácie.....	28
9.1 Cestná doprava.....	28
9.2 Železničná doprava.....	29
9.3 Ďalšie formy dopravy	29
10. Prírodné podmienky	30
11. Využitie zeme	31
12. Životné prostredie	31
12.1 Kvalita životného prostredia	31
12.2 Chránené územia.....	31
13. Cestovný ruch.....	32
A. III ZHODNOTENIE SÚČASNÉHO STAVU ÚZEMIA	32
14. SWOT analýza a syntéza jej výsledkov	32
15. Hlavné disparity a faktory rozvoja.....	34
16. Budúci vývoj mestskej časti.....	35

17. STEEP analýza	35
ČASŤ B – STRATEGICKÁ ČASŤ	37
Vízia územia	37
18. Hodnotenie výsledkov dotančíkového prieskumu názorov obyvateľov	37
19. Návrh stratégie rozvoja mestskej časti Bratislava – Jarovce	38
ČASŤ C – PROGRAMOVÁ ČASŤ	40
ČASŤ D – REALIZAČNÁ ČASŤ	50
ČASŤ E – FINANČNÁ ČASŤ	57
ČASŤ E I. – Indikatívny finančný plán PHRSR	57
ČASŤ E II. Finančná časť	58
Záver	60
Prílohy	61

PRÍHOVOR STAROSTU MESTSKEJ ČASTI

Vážení obyvatelia a návštevníci Jaroviec!


Dovoľujeme si Vám predstaviť Program hospodárskeho rozvoja a sociálneho rozvoja (PHRSR) mestskej časti Bratislava – Jarovce na roky 2016 – 2020. PHRSR spoločne s územno-plánovacou dokumentáciou predstavujú základné a mimoriadne dôležité strategické a plánovacie dokumenty, či už na úrovni jednotlivých samospráv alebo aj na úrovni Slovenskej republiky. Vďaka PHRSR je možné strategicky, plánovite a systémovo riadiť rozvoj Jaroviec.

Povinnosť vypracovať program hospodárskeho rozvoja a sociálneho rozvoja vyplýva z platnej legislatívy Slovenskej republiky, a to konkrétne zo zákona č. 309/2014 Z. z. o podpore regionálneho rozvoja v znení neskorších predpisov. Úlohou Jaroviec je zahrnúť do PHRSR všetky relevantné opatrenia, ktorých realizácia je nevyhnutná z hľadiska dosiahnutia ďalšieho rozvoja mestskej časti. Všetky navrhnuté opatrenia zároveň musia byť konzistentné so strategickým plánovaním a podpory regionálneho rozvoja mestskej časti v zmysle požiadaviek na čerpanie zo štrukturálnych fondov a Kohézneho fondu Európskej únie.

PHRSR mestskej časti Bratislava – Jarovce je základným dokumentom strednodobého plánovania podpory regionálneho rozvoja a regionálnej politiky na lokálnej úrovni. Vypracovaný bol v nadväznosti na strategické a programové dokumenty prijaté na vyššej regionálnej a zároveň na najvyššej, t. j. národnej úrovni. Na základe podrobnej analýzy lokálnych podmienok boli v dokumente stanovené aktivity a opatrenia, ktorých schválením sa mestská časť zaväzuje k ich plneniu. Z tohto dôvodu bola vypracovaniu PHRSR venovaná patričná pozornosť zo strany viacerých externých i interných spolupracovníkov, poslancov miestneho zastupiteľstva, zamestnancov miestneho úradu, pričom na určovaní strategických priorít rozvoja mestskej časti sa do veľkej miery podieľali aj jej obyvatelia.

Ako najvyšší predstaviteľ mestskej časti Bratislava – Jarovce vynaložím všetko úsilie na to, aby smerovanie mestskej časti v súlade s týmto strategickým dokumentom prispievalo k dosahovaniu všetkých stanovených cieľov, vďaka čomu budú naplnené očakávania všetkých obyvateľov. Pevne verím, že spoluprácou občanov a predstaviteľov obce sa z PHRSR stane dokument dynamickej povahy, schopný reagovať na všetky aktuálne trendy a podnety.

Rád by som sa poďakoval všetkým, ktorí sa na tvorbe PHRSR mestskej časti Bratislava – Jarovce aktívne podieľali, čím prispeli k formovaniu budúcnosti mestskej časti v súlade s očakávaniami jej obyvateľov.



Ing. Pavel Škodler
starosta MČ

ÚVOD

Program hospodárskeho rozvoja a sociálneho rozvoja mestskej časti Bratislava – Jarovce na roky 2016 – 2020 (ďalej PHRSR) bol vypracovaný v súlade so zákonom č. 309/2014 Z. z. o podpore regionálneho rozvoja v znení neskorších predpisov a v súlade s platnou metodikou na vypracovanie PHRSR, vydanou Ministerstvom dopravy, výstavby a regionálneho rozvoja SR. Ide o základný dokument podpory regionálneho rozvoja na lokálnej úrovni, ktorého cieľom je dôkladné zmapovanie sociálno-ekonomickej priestorovej štruktúry MČ. Sledovaním cieľov stanovených v dokumente je možné následne podporiť rozvoj na lokálnej úrovni.

PHRSR predstavuje strednodobý plánovací dokument s platnosťou od roku 2016 do roku 2020. Spracovaný je na základe dôkladného prieskumu situácie v mestskej časti za spoluúčasti miestnych aktérov a odborníkov, ktorí najlepšie poznajú jej problémy a rozvojové potreby. Významným zdrojom informácií pri vypracovaní PHRSR bola tiež úzka spolupráca s obyvateľmi MČ, ktorí boli do procesu strategického plánovania rozvoja obce zapojení prostredníctvom účasti na prieskumoch. Tieto poskytli dôležité podnety pre rozhodovanie o budúcom smerovaní rozvoja mestskej časti. Obyvatelia mali v dotazníkoch možnosť uviesť informácie o ich základných sociálno-ekonomických charakteristikách, bytových podmienkach, kvalite života, o ich vnímaní kvality a rozsahu poskytovaných služieb a o oblastiach rozvoja mestskej časti, na ktoré je z ich pohľadu nevyhnutné zamerať sa.

Strategický dokument PHRSR je úzko previazaný so sektorovými operačnými programami, vypracovanými na základe Partnerskej dohody o využívaní európskych štrukturálnych a investičných fondov v rokoch 2014 – 2020 uzavretej Slovenskou republikou

s Európskou komisiou a Národnej stratégie regionálneho rozvoja Slovenskej republiky prijatej uznesením vlády SR č. 296/2010, aktualizovanej uznesením vlády SR č. 222/2014. PHRSR je ďalej v súlade s Koncepciou územného rozvoja Slovenska 2011, s Programom hospodárskeho a sociálneho rozvoja Bratislavského samosprávneho kraja 2014 – 2020, s platným územným plánom a zároveň aj s oznámením Európskej komisie EURÓPA 2020 (Stratégia na zabezpečenie inteligentného, udržateľného a inkluzívneho rastu) z 3. marca 2010.

Dokument v plnej miere zohľadňuje priority Národnej stratégie regionálneho rozvoja SR, ktorej hlavný cieľ pre oblasť regionálneho rozvoja je nasledovný: *„Integrovaným a výsledkovo orientovaným prístupom k regionálnemu rozvoju a na základe využitia vnútorného potenciálu regiónov zvýšiť do roku 2030 ich adaptabilitu, konkurencieschopnosť a výkonnosť pri súčasnom zvyšovaní kvality života obyvateľov a pri rešpektovaní princípov trvalo udržateľného rozvoja.“* Dosiahnutie tohto stanoveného cieľa je možné práve vďaka tvorbe reálnych programov hospodárskeho a sociálneho rozvoja jednotlivých miest, mestských častí a obcí, ktoré budú úspešne implementované.

Tvorbu dokumentu zrealizovala spoločnosť Gemini Group s. r. o., ktorá bola vybraná v procese verejného obstarávania. Spoločnosť pri tvorbe PHRSR spolupracovala s pracovnými skupinami pozostávajúcimi z miestnych aktérov – odborníkov z verejného, súkromného i mimovládneho sektora. Spoločnosť získavala relevantné dáta prostredníctvom špeciálne zostavených dotazníkov, v ktorých bol hodnotený doterajší rozvoj mestskej časti, jej silné a slabé stránky a zároveň možnosti ďalšieho rozvoja.

ČASŤ A – ANALYTICKÁ ČASŤ

A. I ANALÝZA VNÚTORNÉHO PROSTREDIA

1. Základná charakteristika mestskej časti a jej stručný historický vývoj

Základné informácie o mestskej časti

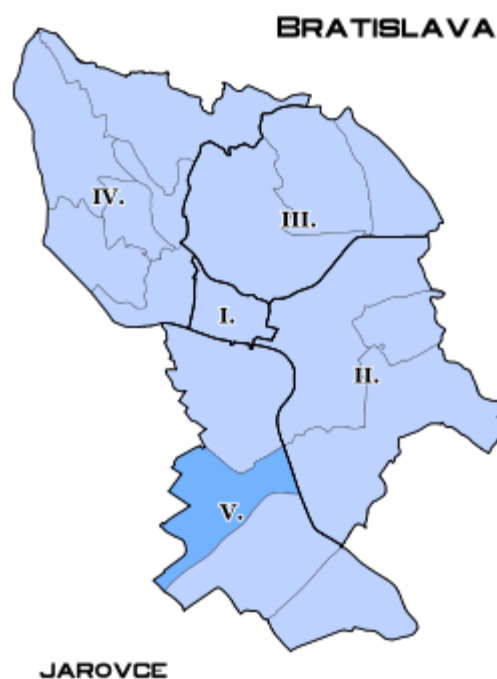
Jarovce predstavujú mestskú časť hlavného mesta Slovenskej republiky, Bratislavy. MČ Bratislava – Jarovce sa rozprestiera na katastrálnom území Jaroviec s celkovou výmerou 2 134 ha. Z hľadiska územnosprávneho členenia Slovenskej republiky sa MČ nachádza v NUTS II Západné Slovensko. V rámci úrovne NUTS III spadá do Bratislavského samosprávneho kraja a v rámci NUTS IV sa zaraďuje spolu s mestskými časťami Čunovo, Petržalka a Rusovce do okresu Bratislava V.

MČ Bratislava – Jarovce sa nachádza na 48° 03 ' 50" s. š. a 17° 06 ' 50" v. d. v nadmorskej výške 134 m n. m. Jarovce ležia na juhozápade Slovenskej republiky, pričom na juhu ich katastrálne územie lemuje štátna hranica s Rakúskou republikou, na východe susedia s mestskou časťou Bratislava – Rusovce, a na severozápade s mestskou časťou Bratislava – Petržalka. Územie Jaroviec má celonárodný význam, nakoľko práve na ňom je umiestnený hraničný priechod do Rakúskej republiky, a to konkrétne priechod Jarovce – Kittsee. V tejto súvislosti je tiež nevyhnutné spomenúť blízkosť k Maďarsku. Najbližší hraničný priechod sa nachádza len približne 8 km od Jaroviec.

Poloha Jaroviec je zároveň výhodná z toho dôvodu, že sú mestskou časťou Bratislavy. Vďaka tomu majú obyvatelia pomerne rýchly prístup ku všetkým dôležitým službám a inštitúciám a okrem toho majú možnosť napojiť sa na dôležité národné i medzinárodné diaľničné úseky.

Severnou časťou katastrálneho územia Jaroviec prechádza rieka Dunaj, ktorá má

z medzinárodnoprávného hľadiska štatút medzinárodnej rieky. Dunaj je využívaný na medzinárodnú lodnú prepravu mnohých tovarov, čo je ďalším faktorom prispievajúcim k medzinárodnému významu MČ Bratislava – Jarovce.



Obrázok 1: Poloha Jaroviec v kontexte mesta Bratislava, zdroj: Internetová stránka Jaroviec, 2015

História mestskej časti

Jarovce disponujú bohatou históriou, vďaka čomu získali špecifický charakter. Dôležitým faktorom, ktorý mal vplyv na mnohé historické udalosti, je ich geografická poloha. Predpokladá sa, že územie MČ Bratislava – Jarovce bolo osídlené predovšetkým v dobe rímskeho imperializmu, kedy susediace Rusovce, antická Gerulata, boli významným článkom v komplexe pevností pohraničnej oblasti severných provincií Rímskej ríše. Z hľadiska zemepisnej polohy

Jarovce spolu s Rusovcami a Čunovom patrili do Zadunajska, kde po vzniku uhorského kráľovstva zohrávali dôležitú úlohu v obrane štátu.

Prvá známa písomná zmienka o Jarovciach pochádza z roku 1208. V listinách sa spomína dedina Ban, ktorá sa nachádzala v priestore dnešných Jaroviec, o čom svedčia aj posledné archeologické nálezy z miestneho cintorína. Predpokladá sa, že obec Ban zanikla v 15. storočí následkom ťažkej morovej epidémie v západnom Zadunajsku v rokoch 1409 až 1410, pričom v tomto období zároveň na území dnešných Jaroviec dochádzalo k vyčerpávajúcim bojom medzi Matejom Korvínom a nemeckým cisárom Fridrichom III.

Po zániku obce Ban vznikli v polovici 16. storočia na jej bývalom území Jarovce. Obec bola založená Chorvátmi, v dôsledku čoho ju aj nazvali Chorvátskou Vsou (Horváth falu). Z ďalších pomenovaní možno uviesť nemecké pomenovanie Kroatisch Jahrendorf. Toto pomenovanie sa osobitne zapísalo do histórie, nakoľko Jarovce boli od svojho vzniku súčasťou Kopčianskeho panstva (Rakúsko).

Dôležitým míľnikom v histórii Jaroviec bolo ukončenie prvej svetovej vojny a následná Trianonská konferencia, na ktorej došlo k upresneniu hraníc Československej republiky. Po jej podpise Jarovce totiž pripadli Maďarsku a k Československu boli pripojené až 15. októbra 1947. V rokoch 1947 až 1950 boli administratívne priradené k miestnej správnej komisii v Rusovciach. Následne bol 9. augusta 1950 v Jarovciach zriadený miestny národný výbor a zaradené boli do okresu Bratislava – vidiek. Súčasťou Bratislavy sa Jarovce stali 1. januára 1972.

Jarovce majú dlhú poľnohospodársku tradíciu. Poľnohospodárstvo v mestskej časti prekvitá aj dnes, v dôsledku čoho bol erb Jaroviec obnovený tak, aby túto skutočnosť odrážal. V súčasnosti ho tvorí zelený štít, v ktorom je umiestnený medzi dvoma zlatými klasmi strieborný lemeš.



Obrázok 2: Erb Jaroviec, zdroj: Internetová stránka Jaroviec, 2015

V MČ Bratislava – Jarovce sa zároveň nachádza kostol s veľmi dlhou históriou. Ide o pôvodom najstarší kostol v petržalskej oblasti a stojí v blízkosti domu smútku v Jarovciach. Okolnosti jeho stavby nie sú úplne známe.



Obrázok 3: Kostol sv. Mikuláša, zdroj: Interná evidencia obce, 2015

Podľa jednej tradovanej verzie začali kostol stavať v roku 1765 miestni obyvatelia. Oblasť neskôr vyhorela a kým sa podarilo dostavať strechu, základy kostola stáli 7 rokov

pod holým nebom. Podľa druhej verzie dal kostol postaviť vlastník celej oblasti, gróf Mikuláš Eszterházy, pričom postavený bol na podnet grófa Zichyho. Tento totiž raz prechádzal obcou a videl ľudí postávať pred malou kaplnkou na cintoríne. Keď sa ich spýtal, prečo stoja pred kaplnkou, odpovedali mu, že je to ich kostol. Gróf Zichy následne referoval s prekvapením túto skutočnosť grófovi Eszterházymu, ktorý dal následne v Jarovciach postaviť nový kostol. Jeho patrónom sa stal svätý Mikuláš.

O tom, že na výstavbu kostola prispel i gróf Eszterházy, svedčí aj tabuľka s nápisom,

2. Obyvateľstvo

Pri určovaní priorít rozvoja Jaroviec je nevyhnutné vykonať dôkladnú analýzu demografických ukazovateľov. Tieto totiž odrážajú historickú i súčasnú úroveň rozvoja územia a v budúcnosti ju budú významne

ktorá je zamurovaná na pravej strane hlavnej fasády podvežia. Vierohodné záznamy, ktoré by však preukazovali pravdivosť jedného z dvoch uvedených variantov, sa nenašli. Isté je, že tento neskorobarokový farský kostol pochádza z rokov 1763 – 1765. Kostol charakteristický jeho vysokou vežou však bol koncom druhej svetovej vojny čiastočne zničený vinou nemeckých vojsk. Jeho rekonštrukcia následne začala až v roku 1970.

indikovať i naďalej. Demografická štruktúra je výsledkom pôsobenia rôznych vnútorných i vonkajších síl, rozvojových potenciálov a inhibítorov v dlhodobom časovom slede.

2.1 Vývoj počtu obyvateľov

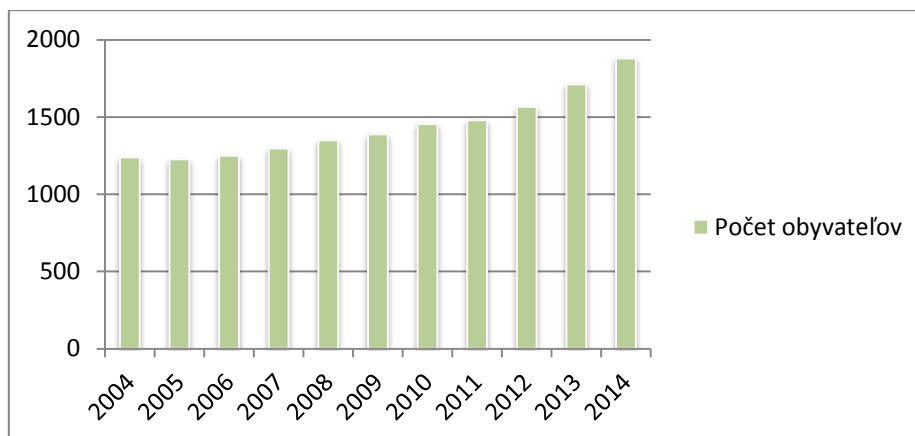
Ako okrajová časť Bratislavy Jarovce lákajú každoročne mnoho obyvateľov, ktorí sa tu prihlasujú na trvalý pobyt. Z tohto dôvodu v sledovanom období od roku 2004 do roku 2014 stav počtu obyvateľov k 31.12. v jednotlivých rokoch neustále rástol. Výnimkou bol len rok 2005, kedy sa počet obyvateľov v porovnaní s predošlým rokom znížil. Ako je možno vidieť v tabuľke 1, koeficient rastu sa za posledné 4 roky neustále zvyšuje, čiže počet obyvateľov rastie stále vyšším tempom. Samospráva bude musieť na tento demografický trend pružne reagovať, aby bola všetkým týmto obyvateľom schopná zabezpečiť požadovanú kvalitu života a všetky

nevyhnutné služby. Odhaduje sa, že v roku 2020 bude v Jarovciach žiť 2500 obyvateľov a v roku 2040 sa očakáva, že počet obyvateľov dosiahne úroveň 4500.

Trend vývoja počtu obyvateľov vyjadruje zároveň aj graf 1. Z tohto grafu je zrejmé, že počet obyvateľov Jaroviec od roku 2004 výrazne vzrástol (podľa výpočtov s použitím dostupných údajov ide o nárast vo výške 51,65 %). V súvislosti so zvyšujúcim sa záujmom mnohých obyvateľov Slovenskej republiky o prácu v Bratislave je opodstatnené predpokladať, že počet obyvateľov Jaroviec bude naďalej dynamicky rásť.

Rok	2004	2005	2006	2007	2008	2009	2010	2011	2012	2013	2014
Počet obyvateľov k 31. 12.	1239	1227	1249	1296	1349	1388	1455	1479	1566	1712	1879
Koeficient rastu (%)	-	99,03	101,79	103,76	104,09	102,89	104,83	101,65	105,88	109,32	109,75

Tabuľka 1: Vývoj počtu obyvateľov Jaroviec v rokoch 2004 – 2014, zdroj: ŠÚ SR, 2015



Graf 1: Vývoj počtu obyvateľov Jaroviec v rokoch 2004 – 2014, zdroj: ŠÚ SR, 2015

2.2 Pohyb obyvateľstva

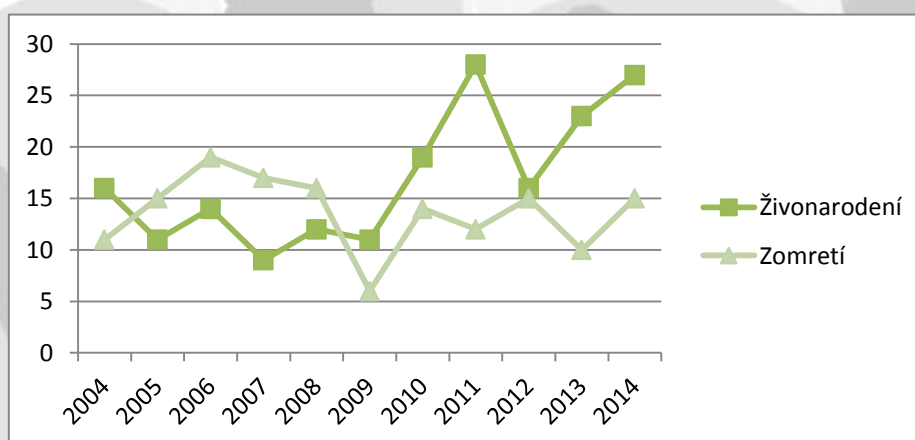
Prirodzený pohyb obyvateľstva

Analýza prirodzeného pohybu obyvateľstva vychádza z údajov o hlavných populačných procesoch, ktorými je predovšetkým pôrodnosť (natalita) a úmrtnosť (mortalita).

Trend pôrodnosti sa počas sledovaného obdobia 2004 – 2014 menil. Ročne sa v priemere narodilo 16 detí. Najvyšší počet živonarodených detí bol zaznamenaný 2011, kedy sa narodilo celkovo 28 detí. Tento počet následne v roku 2012 klesol, no v rokoch 2013 a 2014 opäť pozorujeme rastúci počet živonarodených detí (graf 2). Uvedená skutočnosť súvisí okrem iného s rastom počtu obyvateľov, ktorí si v Jarovciach zakladajú

rodiny. Rastúci počet narodených detí vytvára tlaky na kapacitu základnej školy s materskou školou v Jarovciach, v dôsledku čoho bude v najbližších rokoch nevyhnutné vyvíjať snahy o jej zvýšenie.

Čo sa týka úmrtnosti, táto bola v sledovanom období vo väčšine prípadov nižšia než pôrodnosť. Výnimkou sú roky 2005 až 2008, kedy počet umretých prevýšil počet živonarodených. Po roku 2008 však bol v každom roku dosiahnutý kladný prirodzený prírastok obyvateľstva, pričom najvyššiu hodnotu dosiahol v roku 2011.



Graf 2: Vývoj prirodzeného prírastku v rokoch 2004 – 2014, zdroj: ŠÚ SR, 2015

Rok	2004	2005	2006	2007	2008	2009	2010	2011	2012	2013	2014
Živonarodení	16	11	14	9	12	11	19	28	16	23	27
Zomretí	11	15	19	17	16	6	14	12	15	10	15
Prirodzený prírastok	5	-4	-5	-8	-4	5	5	16	1	13	12

Tabuľka 2: Vývoj prirodzeného prírastku v rokoch 2004 – 2014, zdroj: ŠÚ SR, 2015

Mechanický pohyb obyvateľstva

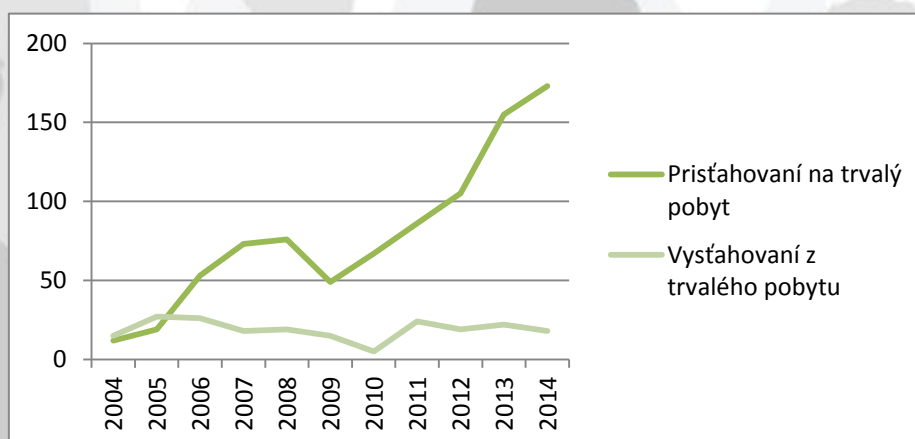
Ako bolo naznačené vyššie, vývoj počtu obyvateľov Jaroviec ovplyvňuje do veľkej miery mechanický pohyb obyvateľstva, teda migrácia (imigrácia a emigrácia, resp. prisťahovanie a vysťahovanie do/z mestskej časti). Tento pohyb je odrazom atraktívnosti mestskej časti ako miesta pre život, pričom táto atraktivita môže spočívať vo viacerých faktoroch, napr. v množstve pracovných príležitostí, v cene nehnuteľností, úrovni sociálnych služieb, kvalite životného prostredia a pod. Všetky tieto parametre

ovplyvňujú rozhodovanie jednotlivcov a rodín, ktorí si na ich základe volia to najvhodnejšie miesto pre život.

V sledovanom období došlo k veľkému nárastu počtu prisťahovaných ľudí na trvalý pobyt (tabuľka 3). Počet vysťahovaných bol počas celého obdobia pomerne nízky, vďaka čomu možno pozorovať rastúcu hodnotu migračného salda. Táto rásťla od roku 2007, pričom obzvlášť vysoký nárast možno pozorovať v roku 2013, kedy sa migračné saldo medziročne zvýšilo o 54,65 %.

Rok	2004	2005	2006	2007	2008	2009	2010	2011	2012	2013	2014
Prisťahovaní na trvalý pobyt	12	19	53	73	76	49	67	86	105	155	173
Vysťahovaní z trvalého pobytu	15	27	26	18	19	15	5	24	19	22	18
Migračné saldo	-3	-8	27	55	57	34	62	62	86	133	155

Tabuľka 3: Vývoj migračného salda v rokoch 2004 – 2014, zdroj: ŠÚ SR, 2015



Graf 3: Vývoj migračného salda v rokoch 2004 – 2014, zdroj: ŠÚ SR, 2015

Celkový prírastok obyvateľstva

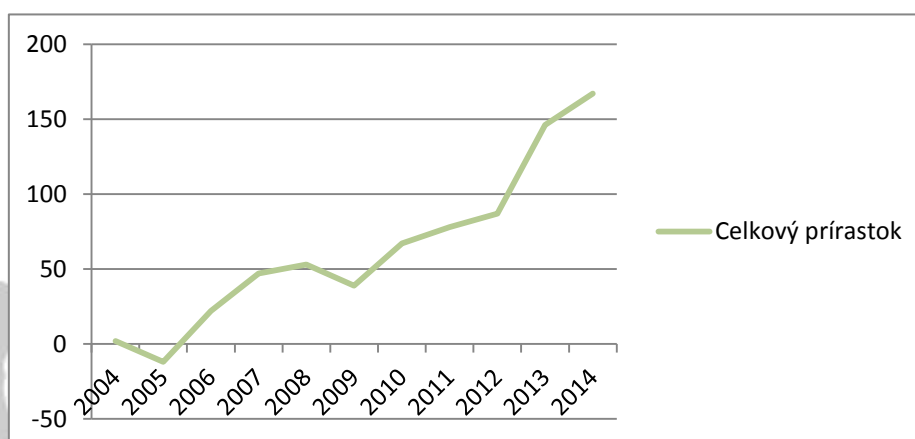
Celkový prírastok obyvateľstva predstavuje kumulatívny ukazovateľ, ktorý je výsledkom súčtu celkového prirodzeného prírastku/úbytku a migračného salda. S výnimkou roku 2005 možno povedať, že mestská časť vždy medziročne zvýšila svoj celkový prírastok (tabuľka 4). Ako vyplýva z tabuľky 4, rast počtu obyvateľov bol zabezpečený predovšetkým vďaka migrácii. Do Jaroviec sa prisťahoval veľký počet obyvateľov, čo malo dopad na hodnotu migračného salda, celkového prírastku i celkový počet

obyvateľov. Podobný jav možno v súčasnosti pozorovať vo všetkých mestských častiach Bratislavy, nakoľko v dôsledku vyššej mzdovej úrovne a väčšiemu počtu pracovných príležitostí dochádza k veľkým presunom pracovnej sily práve do tejto oblasti.

Najväčší celkový prírastok bol zaznamenaný v roku 2014, keď počet obyvateľov vzrástol o 167. Naopak najnižší celkový prírastok bol zaznamenaný v roku 2005, kedy dosiahol dokonca zápornú hodnotu.

Rok	2004	2005	2006	2007	2008	2009	2010	2011	2012	2013	2014
Prirodzený prírastok	5	-4	-5	-8	-4	5	5	16	1	13	12
Migračné saldo	-3	-8	27	55	57	34	62	62	86	133	155
Celkový prírastok	2	-12	22	47	53	39	67	78	87	146	167

Tabuľka 4: Vývoj celkového prírastku v rokoch 2004 – 2014, zdroj: ŠÚ SR, 2015



Graf 4: Vývoj celkového prírastku v rokoch 2004 – 2014, zdroj: ŠÚ SR, 2015

2.3 Štruktúra obyvateľstva

Ďalším skúmaným demografickým ukazovateľom sú demografické štruktúry. Tieto sa zaraďujú do takzvanej demografickej štatistiky a možno povedať, že ide o veličiny statického charakteru. Prepojené sú však so všetkými dynamickými demografickými procesmi, nakoľko aktuálna štruktúra obyvateľstva je ovplyvnená okrem iného aj

mierou natality a mortality, migračným prírastkom alebo úbytkom a pod. Ako je možné vidieť v podkapitole 2.2, migračný a prirodzený pohyb obyvateľstva bol v posledných rokoch veľmi intenzívny, čo sa odrazilo v jednotlivých štruktúrach obyvateľstva.

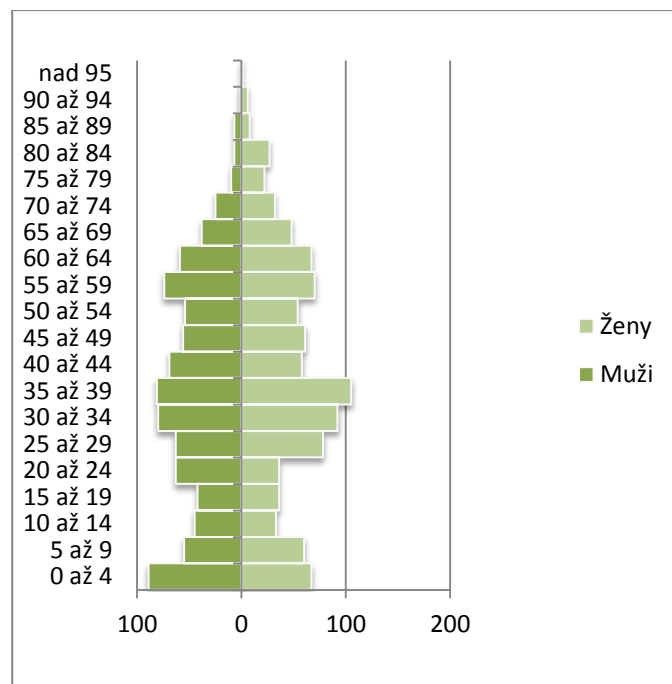
Veková a pohlavná štruktúra obyvateľstva

Veková štruktúra Jaroviec bola v sledovanom období vo všeobecnosti veľmi stabilná, s prevládajúcim podielom obyvateľov v produktívnom veku na celkovom počte obyvateľov. Vďaka vysokej migrácii do mestskej časti nedochádza k poklesu počtu obyvateľov v produktívnom veku a zároveň rastie počet obyvateľov vo veku predproduktívnom. Tieto trendy spôsobujú, že aj napriek rastu počtu obyvateľov v poproduktívnom veku nedochádza k celkovému starnutiu obyvateľstva obce.

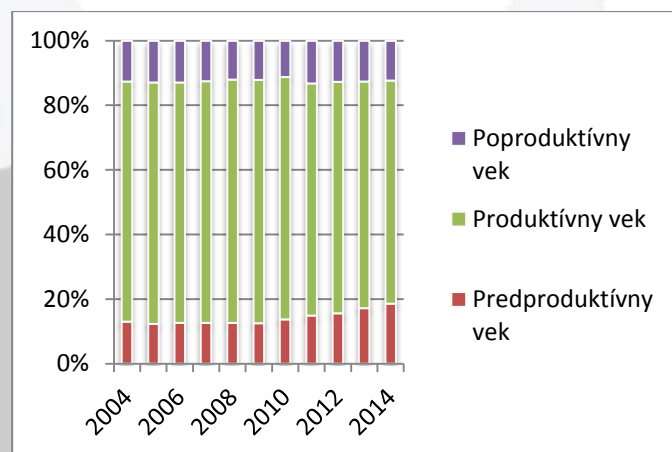
Uvedená veková štruktúra obyvateľstva je pomerne priaznivá, nakoľko je v mestskej časti pozorovaný rastúci prirodzený prírastok a obyvateľov v produktívnom veku budú postupne nahrádzať obyvatelia v predproduktívnom veku. Úlohou predstaviteľov mestskej časti Bratislava – Jarovce bude aktívne reagovať na tieto trendy a zabezpečovať obyvateľom všetky potrebné služby. V prípade obyvateľstva v predproduktívnom veku je nevyhnutné zabezpečiť, aby bola kapacita základnej školy s materskou školou dostatočná, aby bolo zariadenie dostatočne vybavené a aby v ňom bolo poskytované vzdelanie na vysokej kvalitatívnej úrovni. V prípade obyvateľov, ktorí sa do mestskej časti sťahujú, je nevyhnutné vytvoriť vhodné podmienky na to, aby si mohli v mestskej časti kúpiť byt, dom, prípadne pozemok a postaviť si vlastný dom. Mierny rast počtu obyvateľov v poproduktívnom veku zároveň v budúcnosti vytvorí priestor pre poskytovanie širšieho portfólia služieb pre seniorov, napr. pre vybudovanie domova sociálnych služieb a pod.

Uvedené demografické trendy je možné znázorniť aj pomocou vekovej pyramídy. Táto je najširšia v jej strednej časti, čo zodpovedá vysokému podielu obyvateľstva v produktívnom veku na celkovom počte obyvateľov. Pomerne široká základňa vekovej pyramídy vyjadruje skutočnosť, že v mestskej časti je pomerne vysoká natalita. Naopak,

pyramída je najužšia v jej vrchnej časti, ktorá znázorňuje pomerne nízky podiel obyvateľstva v poproduktívnom veku na celkovom počte obyvateľov.



Graf 5: Veková pyramída znázorňujúca vekové zloženie obyvateľstva v roku 2014, zdroj: ŠÚ SR, 2015

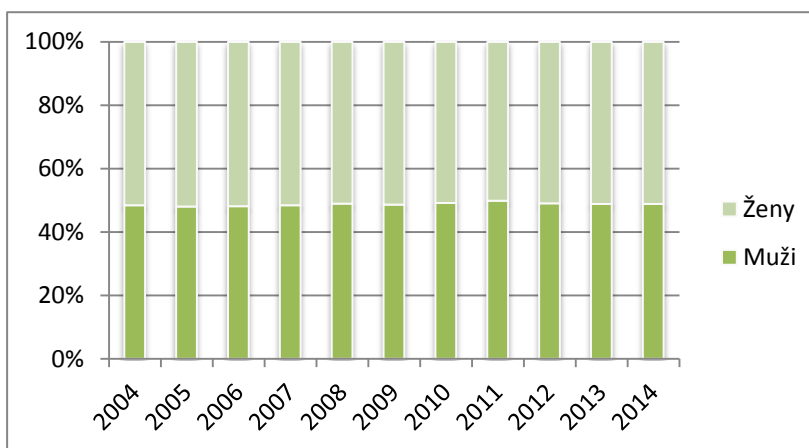


Graf 6: Percentuálne zastúpenie jednotlivých skupín obyvateľstva v rokoch 2004 - 2014, zdroj: ŠÚ SR, 2015

Čo sa týka štruktúry obyvateľstva podľa pohlavia, táto je pomerne vyrovnaná. Ako vyplýva z vekovej pyramídy i grafu 7, počet žien žijúcich v mestskej časti je však mierne vyšší než počet mužov. Táto

dominancia počtu žien nad počtom mužov bola sledovaná v celom analyzovanom období, pričom odchýlka medzi počtom mužov a žien bola najmenšia v roku 2011. Naopak najvyššia odchýlka bola pozorovaná v roku 2005. Čo sa týka zastúpenia pohlaví v jednotlivých vekových skupinách, v prípade produktívneho a predovšetkým poproduktívneho veku je

možné pozorovať prevažujúci počet žien. V prípade predproduktívneho veku však bol zaznamenaný vysoký počet obyvateľov mužského pohlavia, v dôsledku čoho možno očakávať, že v najbližších rokoch sa budú znižovať rozdiely v zastúpení žien a mužov v produktívnom a poproduktívnom veku.



Graf 7: Percentuálne zastúpenie jednotlivých pohlaví v rokoch 2004 - 2014, zdroj: ŠÚ SR, 2015

Národnostná štruktúra obyvateľstva

Štruktúra obyvateľstva podľa národnosti odráža historický vývoj Jaroviec. Jarovce boli založené Chorvátmi, v dôsledku čoho sa tu dodnes zachovala veľká časť obyvateľstva tejto národnosti. Okrem toho boli po prvej svetovej vojne priradené k Maďarsku, vďaka čomu je tu aj v súčasnosti možné nájsť mnoho obyvateľov maďarskej národnosti. V roku 2011 sa počas sčítania domov a bytov prihlásilo k slovenskej národnosti 1044 obyvateľov Jaroviec, čo predstavuje 72,60 % z celkového počtu obyvateľov v danom roku. Druhou najpočetnejšou skupinou boli obyvatelia chorvátskej národnosti, ktorí tvorili 15,30 % z celkového počtu obyvateľov, čo v číselnom vyjadrení predstavuje 220 obyvateľov. Treťou najväčšou národnostnou skupinou boli obyvatelia maďarskej národnosti s počtom 122, čo predstavuje 8,48 % počtu obyvateľov Jaroviec v roku 2011.

Národnosť	Počet osôb	Podiel osôb
slovenská	1 044	72,60%
maďarská	122	8,48%
rómska	3	0,21%
rusínska	1	0,07%
ukrajinská	1	0,07%
česká	9	0,63%
nemecká	8	0,56%
chorvátska	220	15,30%
srbská	1	0,07%
ruská	1	0,07%
moravská	1	0,07%
bulharská	1	0,07%
ostatné	6	0,42%
nezistená	20	1,39%

Tabuľka 5: Štruktúra obyvateľstva podľa národnosti v roku 2011, zdroj: ŠÚ SR, 2015

Religiózna štruktúra obyvateľstva

Z celkovo sčítaných 1438 obyvateľov obce sa prihlásilo najviac (1038) k Rímskokatolíckej cirkvi, čo predstavovalo 72,18 % všetkých sčítaných obyvateľov. Druhá najväčšiu skupinu predstavovali obyvatelia bez vierovyznania. Konkrétne išlo o

244 obyvateľov, čo činí 16,97 % z celkového počtu obyvateľov v roku 2011. Treťou najpočetnejšou skupinou boli obyvatelia hlásiaci sa k evanjelickej cirkvi o augsburského vyznania. Išlo o 41 obyvateľov, čo predstavuje 2,85 % z celkového počtu.

Národnosť	Počet osôb	Podiel osôb
Rímskokatolícka cirkev	1 038	72,18%
Gréckokatolícka cirkev	10	0,70%
Pravoslávna cirkev	2	0,14%
Evanjelická cirkev augsburského vyznania	41	2,85%
Reformovaná kresťanská cirkev	8	0,56%
Evanjelická cirkev metodistická	1	0,07%
Starokatolícka cirkev	1	0,07%
Bratská jednota baptistov	1	0,07%
Náboženská spoločnosť Jehovovi svedkovia	2	0,14%
Bahájske spoločenstvo	1	0,07%
Bez vyznania	244	16,97%
Iné	13	0,90%
nezistená	76	5,29%

Tabuľka 6: Religiózna štruktúra obyvateľstva v roku 2011, zdroj: ŠÚ SR, 2015

Vzdelanostná štruktúra obyvateľstva

Na základe údajov získaných počas Sčítania obyvateľov, domov a bytov z roku 2011 je možné získať cenné informácie o vzdelanostnej štruktúre obyvateľstva. V danom roku malo 206 obyvateľov ukončené základné vzdelanie, čo predstavovalo 14,33 % celkového počtu obyvateľov. Najväčší podiel na celkovom počte obyvateľov mali obyvatelia s dosiahnutým úplným stredným odborným vzdelaním s maturitou (21,00 %), pričom ďalšou veľkou skupinou sú obyvatelia s dosiahnutým vysokoškolským magisterským, inžinierskym alebo doktorským vzdelaním (16,62 %). Bez školského vzdelania bolo v roku 2011 celkovo 14,05 % obyvateľov. Ide o deti, ktoré ešte neukončili štúdium na základnej škole. Pomerne vysoké percento obyvateľov Jaroviec malo v roku 2011 ukončené učňovské štúdium bez maturity (10,29 %) a stredné odborné vzdelanie bez maturity získalo 10,22 % obyvateľov.

Dosiahnuté vzdelanie	Počet osôb	Podiel osôb
Základné	206	14,33%
Učňovské (bez maturity)	148	10,29%
Stredné odborné (bez maturity)	147	10,22%
Úplné stredné učňovské (s maturitou)	49	3,41%
Úplné stredné odborné (s maturitou)	302	21,00%
Úplné stredné všeobecné	60	4,17%
Vyššie odborné vzdelanie	24	1,67%
Vysokoškolské bakalárske	30	2,09%
Vysokoškolské magisterské, inžinierske, doktorské	239	16,62%
Vysokoškolské doktorandské	19	1,32%
Bez školského vzdelania	202	14,05%
Nezistené	12	0,83%

Tabuľka 7: Vzdelanostná štruktúra obyvateľstva v roku 2011, zdroj: ŠÚ SR, 2015

Štruktúra obyvateľstva podľa ekonomickej aktivity

Ekonomická aktivita je významným faktorom vplývajúcim na potreby občanov. Podľa posledných dostupných údajov o ekonomickej aktivite, pochádzajúcich zo SODB 2011, žilo v čase sčítania v Jarovciach 737 ekonomicky aktívnych ľudí.

Nezamestnaných bolo 61 obyvateľov, strednú alebo vysokú školu navštevovalo 112 obyvateľov. Dôchodcov bolo v danom roku 309, pričom 31 z nich pracovalo. Podrobnejší prehľad štruktúry obyvateľstva podľa ekonomickej aktivity znázorňuje nasledujúca tabuľka.

Druh aktivity	Počet osôb	Z toho ženy	Z toho muži
Pracujúci (okrem dôchodcov)	737	333	404
Pracujúci dôchodcovia	31	16	15
Osoby na materskej dovolenke	15	15	0
Osoby na rodičovskej dovolenke	31	31	0
Nezamestnaní	61	35	26
Žiaci stredných škôl	60	22	38
Študenti vysokých škôl	52	28	24
Osoby v domácnosti	6	2	4
Dôchodcovia	278	181	97
Deti do 16 rokov	217	89	128
Iní, nezistené	46	31	15

Tabuľka 8: Štruktúra obyvateľstva podľa ekonomickej aktivity v roku 2011, zdroj: ŠÚSR, 2015

Nezamestnanosť

Počet evidovaných uchádzačov o zamestnanie, ktorí žijú v mestskej časti Bratislava – Jarovce, mal počas rokov 2009 – 2014 prevažne rastúci trend. K rastu počtu nezamestnaných dochádza okrem iného kvôli tomu, že dochádza k rýchlemu rastu počtu obyvateľov mestskej časti. Percentuálny podiel nezamestnaných na celkovom počte obyvateľov tak rastie pomalšie ako absolútny počet nezamestnaných. Ďalším dôvodom môže byť celková ekonomická situácia v mestskej časti a v regióne, prípadne charakter pracovníkov nevyhovujúci aktuálnemu dopytu zamestnávateľov po pracovníkoch.

Prioritou mestskej časti Bratislava – Jarovce by malo byť pomáhať znižovať evidovanú mieru nezamestnanosti prostredníctvom rôznych aktivít, ku ktorým možno zaradiť napr. podporou vytvárania nových pracovných miest, lepším informovaním nezamestnaných. Dôležité je predovšetkým zamedziť dlhodobej nezamestnanosti.

Dátum	Muži	Ženy	Spolu
31.12.2009	24	9	33
31.12.2010	33	17	50
31.12.2011	32	18	50
31.12.2012	51	20	71
31.12.2013	68	40	108
31.12.2014	63	32	95

Tabuľka 9: Počet uchádzačov o zamestnanie v Jarovciach v rokoch 2009-2014, zdroj: ÚPSVR SR

3. Domový a bytový fond

Základnou funkciou každého sídla je obytná funkcia, t. j. slúži ako miesto pre život. Na základe dát získaných počas Sčítania obyvateľov, domov a bytov z roku 2011 evidujeme v mestskej časti Bratislava – Jarovce 520 bytov. Obývaných bytov je celkovo 488, čo predstavuje 93,85 % zo všetkých bytov v mestskej časti. Aj napriek tomu, že sú Jarovce mestskou časťou Bratislavy, ktorá je typickou mestskou oblasťou, je v nich prítomný veľký počet domov (388).

Po analýze doby výstavby jednotlivých bytov a domov môžeme dospieť k záveru, že značná časť bola postavená v sedemdesiatych rokoch minulého storočia a neskôr. Najväčšie množstvo bytov a domov bolo postavených v období od roku 1971 do roku 1980, kedy sa ich postavilo celkovo 113. V posledných rokoch možno pozorovať, že počet postavených domov alebo bytov sa neustále zvyšuje, čo je odrazom dynamického populačného rastu.

Prevažná väčšina bytov (84,04 % z celkového počtu) je lokalizovaná samostatne, teda v rámci objektu sa

nenachádzajú žiadne ďalšie bytové jednotky. Druhá najpočetnejšia kategória bytov s 11,54 % podielom na celkovom počte obývaných bytov sú byty v budovách s dvoma bytmi. Zvyšnú časť bytov (4,42 %) predstavujú byty v budovách s troma a viac bytmi.

Prevládajúcou formou vlastníctva bytu je osobné vlastníctvo (92,36 %), družstevný byt bol v sledovanom roku v obci len jeden a rovnako iba jeden byt bol v roku 2011 v nájme. Vlastnícke vzťahy k zvyšným bytom sa pri sčítaní nepodarilo identifikovať.

Predpokladá sa, že stav domového a bytového fondu sa bude v najbližších rokoch aj naďalej prispôsobovať súčasným demografickým trendom a že v mestskej časti bude dochádzať k stavbe čoraz väčšieho počtu nových domov a bytov a zároveň mnoho starších bude zrekonštruovaných. Tento trend je v mestskej časti badateľný už v súčasnosti. Zatiaľ čo podľa výsledkov SODB 2011 bolo v Jarovciach celkovo 520 bytov, dnes sa ich počet odhaduje už na 698. Jarovciam sa teda darí úspešne propagovať svoju výhodnú geografickú polohu a vhodné podmienky pre život, ktoré sú tam vytvorené.

4. Občianska vybavenosť

Cieľom mestskej časti je poskytnúť všetkým obyvateľom kompletnú občiansku vybavenosť, vďaka čomu budú zabezpečené podmienky pre ich kvalitný život v Jarovciach. V tejto kapitole bude charakterizovaná predovšetkým vybavenosť v oblasti školstva, zdravotníctva, služieb a verejnej správy.

4.1 Školstvo

Deti žijúce v Jarovciach a bezprostrednom okolí majú možnosť navštevovať v mieste ich bydliska materskú i základnú školu. Tieto kedysi existovali ako oddelené subjekty. 1. apríla 2004 však uznesením miestneho zastupiteľstva v Jarovciach bola materská škola spojená so základnou školou do jedného právneho

subjektu, a to do Základnej školy s materskou školou Trnková 1, Bratislava – Jarovce. Spojením škôl sa vytvorili nové možnosti úzkej spolupráce a bezproblémového prechodu detí po absolvovaní predprimárneho vzdelávania do 1. ročníka základnej školy.

Materská škola

Materská škola sídli v typizovanej budove so štyrmi triedami s príslušenstvom, vlastnou spálňou a priestranou telocvičňou. K areálu MŠ patrí aj školský dvor s pieskoviskom, amfiteátrom, futbalovým ihriskom, hojdačkami, preliezačkami. MŠ v Jarovciach má dlhú a bohatú históriu, ktorá je zaznamenávaná v Kronike školy už od roku 1948.

MŠ realizuje školský vzdelávací program s názvom Škola hrou. V tomto programe je základom spontánne učenie v prirodzených situáciách s výrazne zastúpeným princípom aktivity dieťaťa. Dominantné postavenie má práve dieťa a učiteľka je len facilitátorom. V pedagogickom procese prevláda snaha vytvoriť predpoklady pre zdravý fyzický, psychický, sociálny, emocionálny a etický rozvoj detí, s uplatňovaním individuálnych i skupinových foriem práce, pri rozvíjaní komunikatívnych zručností detí.

Materskú školu v školskom roku 2015/2016 navštevuje 96 detí, ktoré sú rozdelené do štyroch tried. Vzdelávací proces a chod materskej školy zabezpečuje spolu 11 zamestnancov, z toho je jedným zamestnancom riaditeľka MŠ, 8 zamestnancov zabezpečuje vzdelávací proces a 2 zamestnanci sú nepedagogickí (upratovačky).

Vzhľadom na aktuálne demografické trendy je čoraz viac vytváraný tlak na kapacitu MŠ. V najbližších rokoch sa očakáva, že už nebude postačujúca pre umiestnenie všetkých detí, v dôsledku čoho ju bude potrebné rozšíriť.



Obrázok 4: ZŠ s MŠ Jarovce, zdroj: Internetová stránka ZŠ s MŠ, 2015

Základná škola

Vyučovanie v Základnej škole Jarovce, Trnková 1 sa začalo už v školskom roku 1980/1981 pre ročníky 1. – 4. (prvý stupeň) a dve oddelenia školskej družiny. V školskom roku 1992/1993 sa stala škola plnoorganizovanou s triedami od 1. ročníka po 9. ročník s jedným oddelením školskej družiny.

V škole sa vyučuje anglický a nemecký jazyk. Kvalifikované vyučovanie jazykov súvisí aj s prípravou žiakov na rôzne súťaže umeleckého a vedomostného zamerania.

Škola sa spoločne s materskou školou nachádza v príjemnom prostredí plnom zelene, ktoré je venované praktickej výučbe prírodovedných predmetov. Areál plný zelene je zároveň využívaný učiteľmi telesnej výchovy od jari až do neskorej jesene. V tomto prostredí sa zároveň koná každoročne letný tábor.



Obrázok 5: ZŠ s MŠ Jarovce, zdroj: Internetová stránka ZŠ s MŠ, 2015

Žiaci v škole pracujú v rôznych záujmových krúžkoch: výtvarný, spevácky, počítačový, prírodovedný, protidrogový, krúžok športových hier a hra na flaute. Jarovská škola dbá o zdravie svojich žiakov, v dôsledku čoho sa zapojila do projektu Školy podporujúce zdravie. Škola spolupracuje aj s učiteľmi iných škôl – učiteľia ZUŠ Daliborovo námestie 2 prichádzajú za žiakmi a vyučujú hudobný odbor (hra na klavíri, husliach, gitare a flaute). ZŠ tiež vydáva časopis Trnky, do ktorého žiaci prispievajú svojimi prácami. Žiaci sa zároveň úspešne zúčastňujú olympiád a športových súťaží, súťaží v prednese poézie a prózy.

ZŠ sa tiež zapája do OLOmpiády. OLOmpiáda je celoročná súťaž pre deti, organizovaná OLO a.s., ktorej cieľom je naučiť ich správne nakladať s komunálnym odpadom, osvojiť si témy ako recyklácia, ochrana životného prostredia, separácia odpadu a spoločenská zodpovednosť. Našej ZŠ sa trikrát podarilo umiestniť na celkovom 1. mieste. Minulý rok sme taktiež odovzdali najviac papiera a plastov, ale po prepočítaní na žiaka

sme obsadili druhú priečku. V tomto roku sa do súťaže taktiež zapájame.

V školskom roku 2015/2016 ZŠ navštevuje 164 žiakov, ktorí sú rozdelení do deviatich tried. V škole pracuje 17 zamestnancov, z toho 15 z nich je pedagogických. Zvyšní 2 zamestnanci sú nepedagogickí a zabezpečujú chod školy.

4.2 Zdravotná a sociálna starostlivosť

Zdravotná starostlivosť

V mestskej časti Bratislava – Jarovce je zdravotná starostlivosť poskytovaná v miestnom zdravotnom stredisku. Toto sa nachádza na Mandľovej 42, pričom ordinuje v ňom len jeden lekár. Ide o všeobecného lekára MUDr. Romana Rutkovského, funkciu zdravotnej sestry vykonáva Daniela Halánová. Lekár ordinuje v každý pracovný deň, z toho v utorok, stredu a štvrtky 3 hodiny, v pondelky a piatky 4 hodiny.

Problémom zdravotného strediska je veľmi nízky počet lekárov. Cieľom mestskej časti je prilákať do zdravotného strediska ďalších odborných lekárov, predovšetkým pediatra. Ďalším problémom je pomerne zastaraná budova zdravotného strediska, vyžadujúca rekonštrukciu. Prioritou Jaroviec do roku 2020 bude zrekonštruovať tieto priestory tak, aby v nich mohla byť poskytovaná zdravotná starostlivosť na najvyššej kvalitatívnej úrovni.

Sociálna starostlivosť

Sociálna starostlivosť je v Jarovciach do vysokej miery poddimenzovaná. V mestskej časti sa totiž nenachádza žiaden domov sociálnych služieb, opatrovateľská služba ani iné zariadenie sociálnej starostlivosti. Mestská časť zároveň neorganizuje spoločné stravovanie, organizovaná nie je ani komunitná sociálna práca. Jarovce nedisponujú komunitným centrom ani iným obdobným zariadením. Obyvatelia Jaroviec, ktorí si želajú tieto služby využívať, sa tak

musia obrátiť na Bratislavu samotnú alebo na iné mestské časti.

V súvislosti s rastom počtu obyvateľov v poproduktívnom veku bude v budúcnosti nevyhnutné investovať finančné prostriedky práve do oblasti sociálnej starostlivosti. Žiaduce by bolo rozvíjať aj iné služby v oblasti sociálnej starostlivosti, vďaka čomu by sa zvyšovala kvalita života všetkých obyvateľov Jaroviec. Nevyhnutnosťou bude spracovanie komunitného plánu sociálnych služieb.

4.3 Služby

Knižnica

V budove Miestneho úradu na Palmovej 1 sa nachádza knižnica. Na vypožičanie majú občania k dispozícii celkovo 7690 knižných titulov patriacich do rôznych žánrov: beletria, encyklopédie, cestopisy, detektívky, zdravotveda, povinné čítanie pre žiakov ZŠ, príroda, rozprávky, kvety – stromy – kríky, šport, sci-fi a ďalšie. Knižnica je otvorená každý štvrtok, a to v čase od 17:00 do 20:00, vďaka čomu je k dispozícii pre väčšinu obyvateľov.

Služby Miestneho úradu

Základné administratívne a správne úkony a služby pre občanov zabezpečuje Miestny úrad nachádzajúci sa na adrese Palmová 1. Obyvatelia ho môžu navštíviť počas platných úradných hodín, pričom v utorok a štvrtok je nestránkový deň. Úrad má okrem iného na starosti agendu v oblasti miestnych daní, životného prostredia, ekonomických záležitostí. Okrem toho vykonáva aj funkcie matričného úradu, stavebného úradu a evidencie obyvateľstva. Všetky dôležité tlačivá si občania zároveň vedia stiahnuť on-line z internetovej stránky Jaroviec.

Mestská časť Bratislava – Jarovce disponuje miestnym rozhlasom, prostredníctvom ktorého sú občania

informovaní o dôležitých udalostiach. Okrem toho od decembra 2011 mestská časť zriaďuje SMS rozhlas. Ide o efektívnu a priamu komunikáciu s občanmi pomocou krátkych textových správ (SMS). Zároveň môže slúžiť ako čiastočná náhrada obecného rozhlasu pre občanov, ktorí rozhlas na svojej ulici nemajú. Výhodný je aj pre tých, ktorí počas hlásenia rozhlasu nie sú doma. Občan si môže zvoliť okruhy odoberaných správ podľa kategórie, ktorej sa týkajú (kultúra, šport, dôležité upozornenia, predaje, ostatné). SMS správy sú zasielané priamo na telefónne čísla zaregistrovaných občanov.

Čo sa týka ostatných základných služieb, v nasledujúcej tabuľke je možné získať informácie o tom, kde sú poskytované.

Úrad	Sídlo
Sídlo matričného úradu	Palmová 1, Bratislava-Jarovce
Sídlo pracoviska daňového úradu	Ševčenkova 32, Bratislava - Petržalka
Sídlo pracoviska Obvodného oddelenia policajného zboru	Vývojová 585, Bratislava-Rusovce
Sídlo Okresného súdu	Staromestská 6, Bratislava – Staré mesto
Sídlo Okresného riaditeľstva Hasičského a záchranného zboru	Staromestská 6, Bratislava-Staré Mesto
Sídlo pracoviska okresného úradu	Vazovova 7/A, Bratislava-Staré Mesto
Sídlo Územnej vojenskej správy	Mariánska 1, Bratislava-Staré Mesto
Sídlo územného Úradu práce, sociálnych vecí a rodiny	Kutlíková 17, Bratislava-Petržalka
Sídlo Okresného úradu životného prostredia	Odborárske nám. 3, Bratislava-Staré Mesto
Okrsková stanica Mestskej polície hlavného mesta SR	Haanova č. 10, Bratislava - Petržalka

Tabuľka 10: Sídla dôležitých úradov, zdroj: ŠÚ SR, interná evidencia Jaroviec, 2015

Ochrana obyvateľov a majetku

V mestskej časti Bratislava – Jarovce sa nenachádza pracovisko Obvodného oddelenia policajného zboru. Miestne príslušným pracoviskom, ktoré zabezpečuje ochranu obyvateľov a majetku, je pracovisko Obvodného oddelenia policajného zboru na Vývojovej 585 v mestskej časti Bratislava – Rusovce. V mestskej časti zároveň nepravidelne pôsobí príslušník mestskej polície.

Čo sa týka hasičského zboru, v obci pôsobí dobrovoľný hasičský zbor. Má 125 členov, z toho 25 aktívnych. Jeho kapacita na realizáciu zásahov je vysoká, nakoľko disponuje dvoma požiarnymi vozidlami. Od januára 2015 budú hasiči z Dobrovoľného hasičského zboru v MČ Bratislava – Jarovce súčasťou plošného rozmiestnenia síl a prostriedkov Hasičského a záchranného zboru s obecnými hasičskými zbormi na území Slovenskej republiky. Hasiči sú odborne pripravení zasahovať ako jednotka vo výkonnostnej skupine B na 100 % večer po 19:00 hod a cez víkendy a sviatky. Hasičská jednotka z Jaroviec bude ako druhosledová jednotka zabezpečovať podporu pri katastrofách väčšieho rozsahu. Pri technických zásahoch má na starosti Jarovce.

Farnosť, bohoslužby, cintorín

Na území Jaroviec sa nachádza jeden kostol, konkrétne Kostol sv. Mikuláša. Konajú sa v ňom pravidelné bohoslužby pre veriacich z Jaroviec, pričom bohoslužby sa môžu zúčastniť aj návštevníci mestskej časti. Na Mandľovej 90 v Jarovciach sídli tiež rímskokatolícky farský úrad. Nová fara bola posvätená v apríli 2010.



Obrázok 6: Nová fara v Jarovciach, zdroj: Jarovské noviny na Facebooku, 2015

V Jarovciach sa zároveň nachádza jeden cintorín, ktorý je známy tým, že sa na ňom nachádza stredoveký karner. Cintorín je pre obyvateľov a návštevníkov obce prístupný 7 dní v týždni.

4.4 Kultúra, šport, cestovný ruch Kultúrno-historické pamiatky

Jarovce majú veľmi bohatú históriu, vďaka čomu je v nich možné nájsť niekoľko kultúrno-historických pamiatok. V Evidenčnom liste pamätihodností mesta Bratislavy sú uvedené nasledovné kultúrne pamiatky:

P.Č.	Názov pamiatky
1	Hasičská striekačka
2	Stredoveký karner
3	Socha Piety
4	Socha sv. Floriána
5	Pomník padlým v 1. a 2. svetovej vojne

Tabuľka 2: Kultúrne pamiatky Jaroviec, zdroj: Evidencia pamätihodností mesta Bratislavy, 2015

Hlavnou dominantou Jaroviec je nepochybne **Kostol sv. Mikuláša**. Kostol stojí v kostolnej záhrade v blízkosti domu smútku. Ide o jednolodový neskorobarokový kostol pochádzajúci z r. 1764 – 1765. Na jeho výstavbu prispel vtedajší patrón, gróf Eszterházy, miestni farníci, ako aj duchovný správca farár František Pauhof. Kostol bol


pôvodne postavený bez veže, ktorú postavili až v roku 1884. Bohužiaľ, táto dominanta sa nad Jarovcami nevypínala príliš dlho. Pred koncom druhej svetovej vojny ju 3. apríla 1945 zničili ustupujúce nemecké vojská.



Obrázok 7: Pôvodný výzor kostola sv. Mikuláša, zdroj: Internetová stránka obce, 2015

Po poškodení dominanty Jaroviec sa jej riadna rekonštrukcia začala až v roku 1970. Dovtedy sa na kostole robili len drobné opravy. Jednou z najdôležitejších prác bola výstavba novej veže, ktorá trvala dva roky. Do novopostavenej veže boli umiestnené dva zvony (tzv. veľký umieračik), ktoré sa tu nachádzajú dodnes.

V rokoch 1972 – 1974 bol postavený v kostolnej záhrade dom smútku a drôtené oplotenie nahradil železný plot. Posledné úpravy boli na kostole zrealizované koncom deväťdesiatych rokov. Dôkladná oprava vonkajšej aj vnútornej omietky kostola bola vykonaná v rokoch 2008 a 2009. Iavný oltár sv. Mikuláša a tiež bočné oltáre Panny Márie a Najsvätejšieho Srdca Ježišovho pochádzajú zo začiatku 20. storočia. Po stranách hlavného oltára sú umiestnené dve drevené plastiky, a to plastika Madony a plastika Ecce-homo. Pozoruhodná je tiež kamenná krstiteľnica z 18. storočia.



Obrázok 8: Súčasný výzor kostola sv. Mikuláša, zdroj: Jarovské noviny na Facebooku, 2015

Hasičská striekačka v hasičskej zbrojnici je ďalšou pamätihodnosťou Jaroviec. Štvorkolesová hasičská ručná striekačka z roku 1875 vyrobená firmou Witvoch und Knaust vo Viedni bola zakúpená pre dobrovoľný hasičský zbor v Jarovciach v roku 1913. Jej funkčnosť bola zachovaná dodnes. Striekačka je v súčasnosti umiestnená na Palmovej ulici.

Obrázok 9: Hasičská striekačka, zdroj: Evidencia pamätihodností mesta Bratislavy, 2015



Významnou historickou pamiatkou je **stredoveký karner na cintoríne** na Kôstkovej ulici. Ide o podzemnú stredovekú kamennú architektúru kruhového tvaru, vybudovanú z lomových kameňov. Slúžila na pietne uloženie ľudských kostí, ktoré boli prekryté zeminou. Tento spôsob uloženia ľudských kostí nie je na Slovensku bežný. Vonkajší priemer stavby bol 370 cm, vnútorný 270 cm. Svoju funkciu prestala stavba plniť v 15. – 16. storočí. Karner bol skúmaný v rámci záchranného archeologického výskumu. Dnes je prekrytý dlažbou uloženou do tvaru kruhu.



Obrázok 10: Stredoveký karner, zdroj: Evidencia pamätihodností mesta Bratislavy, fotografia Z. Zvarovej, 2015

Na ceste medzi Jarovcami a Rusovcami sa nachádza **socha Piety**. Kamenná socha Piety je osadená na vysokom hranolnom podstavci s nápisom TISES: KREIT Z. HAT. LAS. EN SETZ EN. TER A MMA WUTAWITZ 1727 – „Tento kríž nechal postaviť Tamas Wutawitz 1727.“ Socha Piety je riešená v tradičnom poňatí sediacej Panny Márie, ktorá drží v náručí mŕtveho Krista. Socha je ukážkou ľudového baroka. K soche sa viaže ústna tradícia, podľa ktorej je postavená na mieste, kde od 17. storočia stála šibenica. Odborné reštaurovanie pamiatky sa vykoná v roku 2016.



Obrázok 11: Socha Piety, zdroj: Evidencia pamätihodností mesta Bratislavy, fotografia Z. Zvarovej, 2015

V areáli kostola sv. Mikuláša sa nachádza **Socha sv. Floriána**. Murovaný stĺp zo začiatku 20. storočia je hranolového tvaru. V hornej časti má zasklenú niku, v ktorej je socha sv. Floriána ako patróna hasičov. Stĺp ukončuje betónová strieška s krížom.



Obrázok 12: Socha sv. Floriána, zdroj: Evidencia pamätihodností mesta Bratislavy, fotografia Z. Zvarovej

Pomník padlým v 1. a 2. svetovej vojne je ďalšou pamätihodnosťou, ktorú možno nájsť v areáli Kostola sv. Mikuláša. Ide o novodobý kamenný pomník. Na kamennom obdĺžnikovom podstavci sú po stranách dva

hranolové stĺpy, na ktorých sú dosky so zoznamom padlých občanov Jaroviec. Na ľavej doske je zoznam padlých v prvej svetovej vojne, zatiaľ čo na pravej doske je zoznam padlých v druhej svetovej vojne. V strede pomníka je tabuľka s nápisom IN MEMORIAM v hornej časti, v jej strede je vyrytá vetvička a v spodnej časti je nápis R.I.P. Pomník bol realizovaný v 90. rokoch 20. storočia.



Obrázok 13: Pomník padlým, zdroj: Evidencia pamätihodností mesta Bratislavy, fotografia Z. Zvarovej

Kultúrne a športové aktivity

Obyvatelia Jaroviec majú možnosť zapojiť sa do mnohých kultúrnych a športových aktivít. V Jarovciach sa každoročne koná mnoho podujatí, ktoré sa tešia veľkej obľube obyvateľov i návštevníkov. Spomedzi nich možno spomenúť napr. každoročnú oslavu hodov, dňa matiek, súťaž vo varení guláša, fašiangové zábavy a karnevaly, koncerty, výstavy a iné. Okrem toho tu pôsobí množstvo subjektov v oblasti kultúry, športu a príbuzných aktivít.

Klub mladých Chorvátov je apolitická organizácia založená v roku 1991. Klub počas svojej histórie organizoval rôzne podujatia a vo svojich aktivitách pokračuje naďalej (fašiangy, stavenie mája, diskotéky, rôzne chorvátske kultúrne akcie). Každý rok sa podľa možnosti členovia stretnú v Jarovskom lese, okrem toho sa aktívne zúčastňujú mnohých menšinových podujatí. Ďalšou takouto menšinovou organizáciou je **Chorvátsky kultúrny spolok**.



Obrázok 14: Šiesty ročník súťaže vo varení guláša, zdroj: Jarovské noviny na Facebooku, 2015

Tanečný súbor Ljulganka vykonáva svoju činnosť od roku 2011. Jeho činnosť bola inšpirovaná činnosťou detského súboru Jarovček a súboru Mladosť, ktoré boli tiež založené v Jarovciach. Súbor je určený pre deti, jeho názov znamená v preklade z chorvátčiny hojdačka, ktorá je typická pre malé deti. Repertoár súboru predstavujú chorvátske pesničky a tance, keďže veľká časť obyvateľov Jaroviec má chorvátske korene. Deti z Ljulganky reprezentujú na rôznych festivaloch a podujatiach na Slovensku, v Maďarsku, Rakúsku i v Chorvátsku. Súbor sa v súčasnosti skladá z 15 detí, tréningy sa zvyknú konať v kultúrnom dome v Jarovciach dvakrát do týždňa.

Kultúrny život v Jarovciach obohacuje činnosť súboru **Chorus CANTILENA**. Tento vznikol v roku 2001 ako amatérske teleso zložené z nadšencov pre zborový spev pri rímskokatolíckom Kostole sv. Mikuláša. Zbor účinkuje pri bohoslužbách nielen v Jarovciach, ale aj po celom Slovensku a v zahraničí. Repertoár zboru tvoria skladby od najstarších

5. Technická infraštruktúra

Elektrická energia

V Jarovciach sa nachádza v súčasnosti podľa aktuálneho územného plánu 14 trafostaníc. Súčasný zastavaný územie mestskej časti je plne zásobované elektrickou energiou. Nakoľko však dochádza k rýchlemu

čias renesancie až po súčasnosť. Nechýbajú v ňom ani úpravy ľudových piesní a rôzne žalmy či antifóny.

Ďalším dôležitým subjektom je **Materské centrum Luskáčik**. Ide o občianske združenie, ktoré momentálne sídli v priestoroch Zdravotného strediska v Jarovciach. Centrum organizuje rôzne vzdelávacie, kultúrne i športové aktivity pre deti a ich matky. Príkladom aktivít môže byť herňa pre deti, tvorivé dielne, tanec a cvičenie pre deti od 1 do 3 rokov, podporné skupiny dojčiacich matiek, popôrodná joga zdarma, stretnutia s detskou psychologičkou, kurzy prvej pomoci, bábkové divadlo pre deti, oslavy dňa matiek a dňa detí a pod.

Športové aktivity v Jarovciach sú rozvíjané okrem iného vďaka **Telovýchovnej jednote Jarovce**. Táto sa sústreďuje na futbal, ktorý má v Jarovciach dlhú tradíciu (prvý oficiálny záznam o futbale v Jarovciach pochádza z roku 1928). TJ Jarovce vznikla oficiálne v roku 1949 a od roku 1950 Jarovce začali oficiálne hrať majstrovský futbal (okresnú súťaž IV. triedy). Klubová farba je zeleno-biela. O kvalite hráčov Jaroviec svedčí mnoho úspechov, napr. úspechy na okresných súťažiach. Medzi najvýznamnejších hráčov, ktorí začínali v TJ Jarovce, patrí František Schmicker, ktorý z Jaroviec prestúpil do I. ligy (Ostrava, Olomouc, Slovan Bratislava). Je držiteľom striebornej olympijskej medaily z Tokia z r. 1964 a striebornej medaily z majstrovstiev sveta v Chile v r. 1962.

Šport v Jarovciach zároveň podporuje občianske združenie **OZ Veritas**, ktoré vzniklo v roku 2013.

rastu počtu obyvateľov kvôli migrácii do mestskej časti, v budúcnosti bude nevyhnutné zabezpečiť, aby na nových zastavaných územiach bola potrebná technická infraštruktúra.

Plynofikácia

Mestská časť Bratislava – Jarovce nie je plne plynofikovaná. Rozvody plynu úplne absentujú na Zeleninovej, Bažantnicovej a

Koreňovej ulici, pričom sčasti zároveň nie je plynofikovaná Mandľová a Trnková. Plynovodný systém mestskej časti je napojený na regulačnú stanicu Bratislava – Jarovce typu 3000/2/1. Jej výkon je 3000 m³/hod.

Vodovodná sieť

Mestská časť Bratislava – Jarovce má spoločne s mestskou časťou Bratislava – Rusovce spoločnú studňu, ktorá sa nachádza v katastri Rusoviec. Táto studňa je zdrojom pitnej vody pre obyvateľov oboch mestských častí. V Jarovciach sa nachádza vodojem s objemom 400 m³. Vodovodná sieť však nepokrýva celé územie obce. Rozvody nie sú na Zeleninovej a Koreňovej ulici, pričom sčasti absentujú aj na Mandľovej a Trnkovej ulici. Cieľom mestskej časti je v budúcnosti zabezpečiť napojenie na vodovod na celom území.

Kanalizácia

Na kanalizáciu je napojená väčšina obce. Výnimkou je Zeleninová a Koreňová ulica, pričom Mandľová a Trnková sú odkanalizované len sčasti. Na Trnkovej ulici sa nachádza ZŠ s MŠ Jarovce, táto dôležitá budova tiež nie je napojená na kanalizáciu. Predstavitelia MČ si stanovili za cieľ čo najskôr odkanalizovať celú mestskú časť.

Telekomunikácie a internet

Telefónna ústredňa je umiestnená v objekte Kultúrneho domu na Mandľovej 80. V mestskej časti v súčasnosti nie je prístupný telefónny automat. Všetci mobilní operátori, ktorí majú licenciu na výkon činnosti v Slovenskej republike, majú pokrytie signálom na celom území Jaroviec bez výnimky. Internet pre obyvateľov poskytujú spoločnosti Telekom, Orange a UPC. V Jarovciach sa tiež nachádza internetová kaviareň.

Odpadové hospodárstvo

Odvoz komunálneho odpadu vyprodukovaného v mestskej časti zabezpečuje spoločnosť OLO a.s. Odvoz sa uskutočňuje raz týždenne. V mestskej časti je zároveň realizovaný separovaný zber odpadov. Odvoz vyseparovaného odpadu je realizovaný podľa potreby. V Jarovciach sa zároveň nachádza niekoľko čiernych skládok odpadu, ktoré sú však priebežne likvidované. Zberný dvor v mestskej časti nie je. V súčasnosti funguje tzv. stojisko kontajnerov, ktoré čiastočne plní funkciu zberného dvora. Cieľom predstaviteľov Jaroviec je vybudovať plnohodnotný zberný dvor a zefektívniť tak odpadové hospodárstvo.

6. Ekonomická štruktúra

Vďaka svojej výhodnej geografickej polohe a vďaka vysokej miere vzdelanosti obyvateľstva predstavujú Jarovce veľmi dobré miesto na podnikanie. V mestskej časti pôsobí viacero podnikateľov, pričom z hľadiska právnej formy ide o rôzne obchodné spoločnosti a aj o fyzické osoby – podnikateľov. Rozvoj podnikateľskej činnosti má pozitívny dopad na zamestnanosť obyvateľov Jaroviec. Z uvedeného dôvodu je nevyhnutné ju podporovať všetkými dostupnými prostriedkami. Tabuľka č. 12 a tabuľka č. 13 obsahujú zoznam aktívnych podnikateľských subjektov v mestskej časti.

Názov právnickej osoby	Zameranie
BEST FUTURE, s. r. o.	Umelecká tvorba
Bjoern s.r.o.	Poradenské služby v oblasti podnikania a riadenia
Build Solution spol. s r.o.	Výstavba obytných a neobytných budov i n.
CWE s.r.o.	Obrábanie kovov
ČIČBAU s.r.o.	Ostatné stavebné kompletizačné a dokončovacie práce
DENTAL X-RAY s. r. o.	Maloobchod so zdravotníckymi a ortopedickými pomôckami v špecializovaných predajniach
Eurospedit SK s. r. o.	Ostatný maloobchod s novým tovarom v špecializovaných predajniach
iksa s.r.o.	Prenájom a prevádzkovanie vlastných alebo prenajatých nehnuteľností
Investment Project Omega, spol. s r.o.	Nešpecializovaný veľkoobchod
IRASON, spol. s r.o.	Prenájom a prevádzkovanie vlastných alebo prenajatých nehnuteľností
ksa projekt s. r. o.	Poradenské služby v oblasti podnikania a riadenia
Milton 24 s. r. o.	Zásielkový predaj alebo predaj cez internet
NEO s.r.o.	Kadernícke a kozmetické služby
ProSE, s. r. o.	Počítačové programovanie
RAVINA s.r.o.	Sprostredkovanie obchodu s rozličným tovarom
SEK s. r. o.	Počítačové programovanie
SKOČO, s.r.o.	Vedľajšie činnosti v pozemnej doprave
STELA BAU, s. r. o.	Ostatné stavebné kompletizačné a dokončovacie práce
TM-Auto s. r. o.	Predaj automobilov a ľahkých motorových vozidiel
TRINITY Company s. r. o.	Spracúvanie a likvidácia iného ako nebezpečného odpadu
VIVIUM s. r. o.	Účtovnícke a audítorské činnosti, vedenie účtovných kníh; daňové poradenstvo

Tabuľka 32: Zoznam právnických osôb pôsobiach v Jarovciach, zdroj: OR SR, FinStat, 2015

Názov fyzickej osoby - podnikateľa	Zameranie
Štefan Schmöger	Obrábanie
Jana Fabiková	Kadernícke a kozmetické služby
Danka Lazarová	Sprostredkovanie obchodu s rozličným tovarom
CARISCH, s.r.o.	Ostatný maloobchod mimo predajní, stánkov, trhov
Peter Malý - Malá	Ostatný maloobchod mimo predajní, stánkov, trhov
Malá s. r. o.	Služby pohostinstiev
Malá plus, s. r. o.	Hotelové a podobné ubytovanie
Ján Krištof – J.K.CARS	Prenájom a lízing automobilov a ľahkých motorových vozidiel
Karol Šurabík	Služby týkajúce sa telesnej pohody (masérské služby)
Terézia Malá	Kadernícke a kozmetické služby
E U R O S P E D I T	Nákladná cestná doprava
Združenie technických a športových činností, základná organizácia Jarovce	Prevádzka športových zariadení

Štefan Haász - CYBERNET	Spracovanie dát, poskytovanie serverového priestoru na internete a súvisiace služby
Jozef Kramoliš – MAS – TER masáže	Masérské služby
Michal Mázor	Činnosti súvisiace s krajinou úpravou
CRISPIN s. r. o.	Ostatné stavebné kompletizačné a dokončovacie práce
Pavel Novák	Maľovanie a zasklievanie
TATRAAUDIT Bratislava s.r.o.	Účtovnícke a audítorské činnosti, vedenie účtovných kníh; daňové poradenstvo
Roman Plankenauer	Stolárske práce
EUROWATER, spol. s r.o.	Výroba ostatných strojov na všeobecné účely
ŠINKO – DREVOVÝROBA, s.r.o.	Výroba ostatná stavebnostolárska a tesárska
Martin Krištof	Oprava a údržba motorových vozidiel
Pavel Rotman – KVETY PRE RADOST	Maloobchod v nešpecializovaných predajniach
Tibor Berki	Ostatné účelové stravovanie
Ján Novák - Autodielnia	Oprava a údržba motorových vozidiel
Lucia Ivančíková	Kadernícke a kozmetické služby
Rudolf Wolf	Oprava a údržba motorových vozidiel
Igor Bomba – Výroba nábytku	Stolárske práce
DELTA 2000, spol. s r.o.	Inžinierske činnosti a poradenstvo

Tabuľka 43: Zoznam fyzických osôb-podnikateľov pôsobiach v Jarovciach, zdroj: ŽR SR, FinStat, 2015

7. Rozpočet a finančné hospodárenie mestskej časti

Rozpočet mestskej časti Bratislava – Jarovce predstavuje veľmi dôležitý dokument, na základe ktorého je možné plánovať jej ďalší rozvoj. Predstavitelia mestskej časti sa vždy snažia o zostavenie reálneho rozpočtu, obsahujúceho všetky nevyhnutné výdavky a reálne dosiahnuteľné príjmy. Rozpočet na

rok 2015 bol spočiatku zostavený ako prebytkový, po jeho zmene však bol stanovený ako vyrovnaný. Celková výška rozpočtu na rok 2015 predstavuje 1 420 835,00 €. Na porovnanie uvádzame tiež rozpočet na rok 2014.

	Schválený rozpočet na rok 2014 (€)	Rozpočet 2014 po zmenách (€)		Schválený rozpočet na rok 2014 (€)	Rozpočet 2014 po zmenách (€)
Príjmy celkom	1 163 230,00	1 159 383,00	Výdavky celkom	1 163 230,00	1 159 383,00
Bežné príjmy	1 132 710,00	1 128 863,00	Bežné výdavky	994 710,00	967 210,00
Kapitálové príjmy	30 520,00	30 520,00	Kapitálové výdavky	168 520,00	192 173,00
Príjmové finančné operácie	0,00	0,00	Výdavkové finančné operácie	0,00	0,00

Tabuľka 54: Rozpočet Jaroviec na rok 2014, zdroj: MÚ Bratislava – Jarovce

	Schválený rozpočet na rok 2015 (€)	Rozpočet 2015 po zmenách (€)		Schválený rozpočet na rok 2015 (€)	Rozpočet 2015 po zmenách (€)
Príjmy celkom	1 269 809,00	1 420 835,00	Výdavky celkom	1 269 806,00	1 420 835,00
Bežné príjmy	1 136 246,00	1 163 926,00	Bežné výdavky	1 102 302,00	1 067 076,00
Kapitálové príjmy	69 560,00	92 909,00	Kapitálové výdavky	3 504,00	189 759,00
Príjmové finančné operácie	64 000,00	164 000,00	Výdavkové finančné operácie	64 000,00	164 000,00

Tabuľka 65: Rozpočet Jaroviec na rok 2015, zdroj: MÚ Bratislava – Jarovce

Daňové príjmy mestskej časti medzi rokmi 2011 a 2013 postupne narastali, avšak v roku 2014 došlo k medziročnému poklesu. Detailný rozpis daňových príjmov uvádza tabuľka č. 16.

	2011	2012	2013	2014
Prevod podielu dane z príjmov fyzických osôb	351 730,00	360 591,00	370 077,00	335 216,00
Podiel na dani z nehnuteľností – z pozemkov	35 758,00	24 884,00	26 446,00	29 683,00
Podiel na dani z nehnuteľností – z bytov a NP	139 655,00	178 737,00	184 005,00	193 260,00
Daň za psa	19 891,00	23 790,00	26 010,00	27 032,00
Daň za užívanie verejného priestranstva	2 827,00	2 957,00	3 128,00	3 149,00
Podiel na poplatku za komunálny odpad	612,00	113,00	95,00	134,00
Daňové príjmy spolu	9 701,00	9 623,00	10 526,00	11 172,00

Tabuľka 167: Daňové príjmy mestskej časti v rokoch 2011 - 2014, zdroj: MÚ Bratislava – Jarovce

8. Ex-post hodnotenie realizácie predchádzajúceho PHSR

Program hospodárskeho a sociálneho rozvoja MČ Bratislava – Jarovce vypracovaný v roku 2008 predstavuje mimoriadne rozsiahly dokument, ktorý bol vypracovaný s účelom čo najpresnejšie stanoviť priority a ciele budúceho rozvoja mestskej časti Bratislava – Jarovce. Dokument stanovil niekoľko priorít, pričom v rámci nich boli definované konkrétne opatrenia. Celkový počet týchto opatrení bol 60, čo je veľmi vysoký počet vzhľadom na to, že na ich realizáciu mala mestská časť iba 7 rokov a obmedzené finančné zdroje. Z tohto PHSR sa tak podarilo zrealizovať iba niekoľko opatrení, pričom išlo predovšetkým o tie, ktorých realizácia si nevyžadovala vynaloženie veľkého množstva finančných prostriedkov.

Išlo napríklad o účinnejšiu environmentálnu výchovu žiakov ZŠ s MŠ a mládeže, presadzovanie princípu trvalo udržateľného rozvoja do environmentálnej výchovy, organizáciu kultúrnych a spoločenských podujatí a športových aktivít.

Na základe skúsenosti s realizáciou predchádzajúceho PHSR sa predstavitelia mestskej časti rozhodli do nového PHSR zahrnúť iba opatrenia s vysokou pravdepodobnosťou realizácie a zároveň tie, ktorých realizácia je nevyhnutná, vďaka čomu sa z PHSR stáva dokument odrážajúci reálnu situáciu v mestskej časti a jej najvýznamnejšie priority.

A. II ANALÝZA VONKAJŠIEHO PROSTREDIA

9. Väzby na dopravné komunikácie

Mestská časť Bratislava – Jarovce má výhodnú geografickú polohu voči hlavným dopravným spojeniam nielen regionálneho a národného významu, ale i medzinárodného významu.



Obrázok 158: Jarovce na mape, zdroj: Maps Google, 2015

9.1 Cestná doprava

Mestská časť sa nachádza približne 13 kilometrov južne od centra Bratislavy, kam je možné dostať sa diaľnicou i vedľajšími cestami. Katastrálnym územím Jaroviec vedie medzinárodná rýchlostná cesta, diaľnica D2, na ktorú je možné napojiť sa ihneď po výjazde zo zastavanej časti územia mestskej časti. Touto cestou sa môžu obyvatelia Jaroviec dostať do Maďarska kombináciou ciest E65/E75, pričom vzdialenosť od miesta pripojenia na diaľnicu až po hraničný priechod predstavuje približne 11 km. Do Maďarska sa z Jaroviec dá dostať aj inou trasou, a to trasou cez Rusovce. Pri jej použití sa k hraničnému priechodu obyvatelia Jaroviec dostanú po prejení približne 8 km.

Diaľnicou D2 je zároveň možné dostať sa do Českej republiky, a to konkrétne využitím cesty E65. Najbližší hraničný priechod s Českou republikou je tak možné dosiahnuť

po maximálne 100 km cesty z Jaroviec po ceste E65.

Z Jaroviec je možné dostať sa veľmi rýchlo do Rakúska, a to viacerými spôsobmi. Existuje možnosť využitia rýchlostnej cesty európskeho významu, cesty E58. Pri využití tejto cesty je hraničný priechod vzdialený iba približne 4,5 km od Jaroviec. Do Rakúska je možné dostať sa aj cestou 1020. Pri jej využití je potrebné prejsť približne 4,1 km na to, aby sa obyvatelia Jaroviec dostali do rakúskeho Kittsee.

Jarovce sú zároveň veľmi dobre spojené s ostatnými časťami Slovenska, a to prostredníctvom diaľnice D1. Na túto je možné dostať sa kombináciou ciest E571, E58 a E75, druhou alternatívou je trasa cez štátnu cestu 2 a následné využitie predošlej kombinácie ciest. Prístavný most je tak vzdialený približne 11 km od Jaroviec.

V budúcnosti bude možné dostať sa do niektorých častí rýchlejšie vďaka dobudovaniu diaľnice D4, ktorá bude slúžiť ako obchvat Bratislavy. Predpokladaný rok dostavby je rok 2020.

Nasledujúca tabuľka uvádza priemernú časovú dostupnosť z Jaroviec do významných sídel v okolí:

Mesto/obec	Vzdialenosť v km	Časová dostupnosť (min.)
Bratislava - centrum	13	11
Trnava	61	42
Trenčín	137	82
Břeclav	92	58
Brno	139	88
Kittsee	6,2	8
Viedeň	70	48
Rajka	10,5	11
Budapešť	192	111

Tabuľka 9: Časová dostupnosť susedných a významných sídel, zdroj: Mapy Google, 2015

Ďalšou formou cestnej dopravy popri individuálnej automobilovej je mestská hromadná doprava. Do Jaroviec jazdí niekoľko autobusov MHD. Jedným z nich je autobus č. 90, ktorý ide od Nového SND do Čunova. Tento autobus stojí v Jarovciach na zastávkach Jarovce-záhrady, Strelnica, Píla, Jarovce a Sady. Ďalšou možnosťou je linka č. 91 smerujúca od Mosta SNP do Čunova, ktorá stojí v Jarovciach na tých istých zastávkach ako linka č. 90. Cez Jarovce premáva v ranných a večerných hodinách aj linka č. 191 smerujúca od Mosta SNP do Rusoviec. Do Jaroviec smeruje aj nočná linka N91 smerujúca z Jasovskej (Petržalka) na Kovácovu (Rusovce).

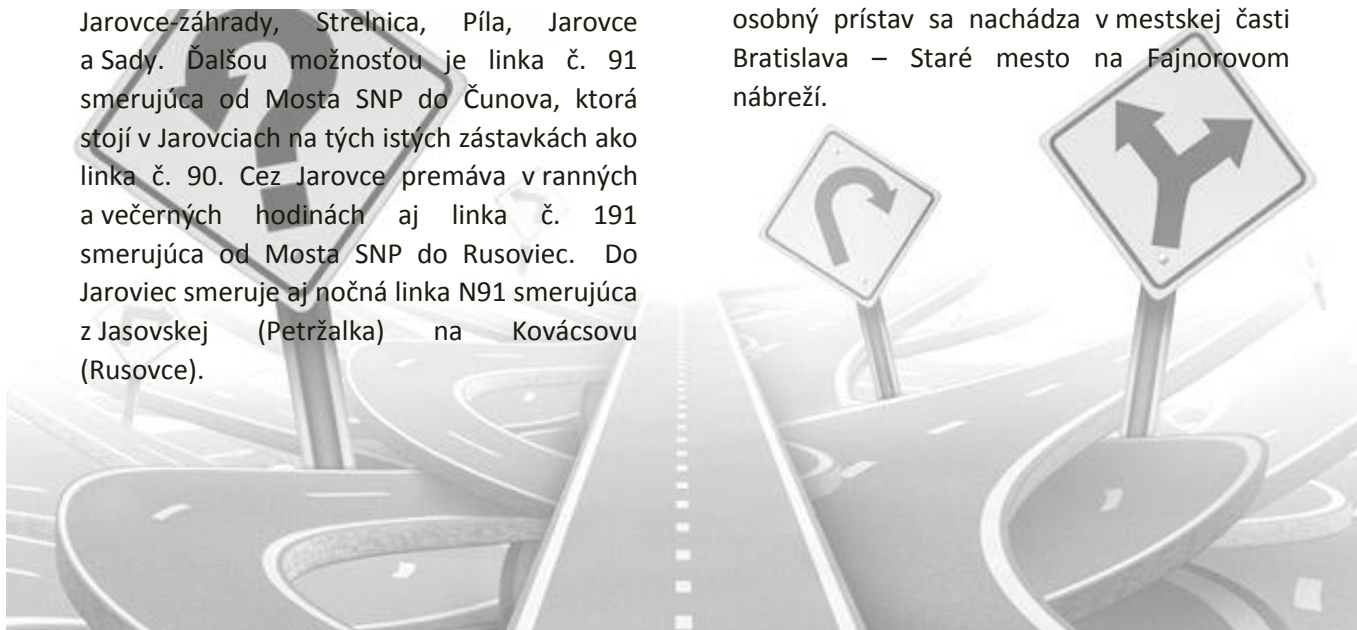
9.2 Železničná doprava

Priamo cez zastavané územie Jaroviec neprechádza žiadna železničná trať. Najbližšia železničná stanica sa nachádza v Rusovciach. Ďalšia blízka železničná stanica sa nachádza v rakúskom Kittsee. Z oboch železničných staníc je možné dostať sa ďalej na územie Slovenska, Rakúska či Maďarska. Ak obyvatelia potrebujú cestovať linkami, ktoré nezastavujú na spomenutých staniciach, môžu využiť neďalekú Železničnú stanicu Petržalka či Hlavnú stanicu.

9.3 Ďalšie formy dopravy

Jarovce sú mestskou časťou Bratislavy, ktorá ako hlavné mesto Slovenska disponuje medzinárodným letiskom. Toto letisko je vzdialené približne 17 km od centra Jaroviec v prípade využitia individuálnej automobilovej dopravy. Na letisko je možné dostať sa aj pomocou MHD, a to kombináciou troch autobusových liniek.

Katastrálnym územím Jaroviec prechádza rieka Dunaj. Ide o medzinárodnú rieku, na ktorej sa uskutočňuje medzinárodná preprava tovarov i osôb. Najbližší nákladný prístav sa nachádza v mestskej časti Bratislava – Ružinov na Prístavnej ulici, pričom najbližší osobný prístav sa nachádza v mestskej časti Bratislava – Staré mesto na Fajnorovom nábreží.



10. Prírodné podmienky

Geomorfologické pomery

Územie Jaroviec sa nachádza v geomorfologickej oblasti Podunajská nížina a celku Podunajská rovina. Predstavuje jednotvárnú rovinu, ktorá je zo severozápadnej a severnej strany výrazne ohraničená juhozápadným výbežkom pohoria Malých Karpát. Rovina je nevýrazne členená mŕtvymi a živými riečnymi ramenami Dunaja, s nevýrazným spádom smerom na juhovýchod a východ. Nadmorská výška rovinnej časti sa pohybuje v rozmedzí 132 až 134 m n. m.

Geologická charakteristika

Podľa regionálneho geologického členenia sa na geologickej stavbe územia podieľajú horniny neogénu a kvartéru. Neogénne sedimenty ako podložie reprezentuje panónske súvrstvie vo vývoji molasovej série. Povrch neogénu má zvlnený charakter. Litologicky je neogén reprezentovaný prevažne súdržnými sedimentami zrnitostne charakteru ílov, piesčitých ílov, prachovitých ílov až siltov. V panve sú hojné aj preplástky uhoľných ílov a lignitu. Najvyššie vrstvy neogénneho súvrstvia reprezentujú uloženiny tzv. uhoľnej a modrej série. Kvartérne sedimenty sú zastúpené prevažne piesčitými štrkami. Najvrchnejšiu vrstvu kvartéru tvoria vrstvy hlín piesčitých, hlbšie sa nachádzajú vrstvy hlín a pieskov hlinitých.

Klimatické pomery

Územie Jaroviec patrí do teplej klimatickej oblasti s priemerným počtom teplých dní za rok 50 a viac a s denným maximom teploty vzduchu viac alebo rovné 25 °C. Podnebie je skôr teplé, suché, s miernou zimou. Priemerné ročné teploty sa pohybujú okolo 10 °C, pričom januárové teploty dosahujú -3 °C a júlové teploty zasa 20,5 °C. Priemerný ročný úhrn zrážok dosahuje

okolo 600 mm. Počet mrazových dní sa pohybuje od 40 do 65.

Čo sa týka zrážok, Jarovce patria do suchého okrsku teplej klimatickej oblasti. Snehové zrážky sa vyskytujú v období november až marec a sú veľmi premenlivé. Priemerný počet dní so snehovou pokrývkou je 31.

Vodstvo

Jarovce patria do povodia rieky Dunaj, ktorá túto lokalitu odvodňuje. Čo sa týka povrchových vôd, najvyššie vodnosti sú viazané na topenie snehov a pripadajú na mesiace február až apríl. Voda sa akumuluje prevažne v období december až január.

Čo sa týka vodných plôch, v Jarovciach sa nenachádzajú prirodzené vodné plochy, umelé vodné plochy (nádrže, rybníky a štrkoviská).

Rastlinstvo a živočíšstvo

Územie Jaroviec spadá do oblasti panónskej flóry s obvodom eupanónskej xertermnej flóry. Z vegetačných jednotiek je možné spomenúť vrbovo-topoľové lesy, lužné lesy, ktoré sa vyskytujú na najnižších lokalitách s vysoko položenou hladinou podzemnej vody. V pôvodných spoločenstvách prevládala vrba biela a vrba krehká, na suchších miestach bolo možné nájsť topoľ biely, čierny i sivý. Z krovín je na území hojnejšie zastúpený svíb krvavý, menej baza čierna. Z bylín dominuje žihľava dvojdomá, ostružina ožinová a iné.

Charakter pôvodných lužných lesov narušila výsadba cudzokrajných drevín, najmä topoľov. Kvôli výsadbe a budovaniu infraštruktúry sa tu vyskytuje čoraz menej pôvodných rastlinných spoločenstiev.

Živočíšstvo na území Jaroviec má na mnohých miestach ešte pôvodný charakter, no do značnej miery je ovplyvnené dlhodobou

činnosťou človeka na území. Zo zoogeografického hľadiska spadá prevažná

časť územia do provincie Vnútrokarpatské znížieniny.

11. Využitie zeme

Kataster Jaroviec má celkovú výmeru 21 342 442 m². Zastavané územie má rozlohu 1 438 164 m², čo predstavuje 6,74 % z celkovej výmery katastra. Ostatná plocha o celkovej výmere 19 904 278 m² sa zaraďuje medzi nezastavané územie. Najväčšie zastúpenie z celkovej výmery katastra obce majú poľnohospodárske plochy. Miera poľnohospodárskeho využitia predstavuje až 71,04 % z celého územia (15 161 836 m²). Celková výmera nepoľnohospodárskej pôdy predstavuje 6 180 606 m², z toho lesné plochy zaberajú 973 268 m² a vodné plochy s ostatnými plochami zaberajú 3 769 175 m².

Čo sa týka poľnohospodárskej pôdy, prevažnú väčšinu predstavuje orná pôda. Táto tvorí až 93,23 % (14 135 122 m²) poľnohospodárskej pôdy. Trvalé trávne porasty predstavujú 1,42 % (214 991 m²) z celkovej poľnohospodárskej pôdy. Záhrady predstavujú celkovo 1,53 % (232 516 m²), vinice menej než 1 % (421 m²) ovocné sady 3,82 % poľnohospodárskej pôdy (578 786 m²).

12. Životné prostredie

12.1 Kvalita životného prostredia

Kvalita životného prostredia v Jarovciach je pomerne dobrá. V Jarovciach nie sú identifikované žiadne funkčné zdroje znečisťovania ovzdušia, vody a pôdy. Najväčším environmentálnym problémom Jaroviec je existencia niekoľkých rozsahovo menších čiernych skládok odpadu, ktoré musí obec pravidelne na vlastné náklady odstraňovať.

Ak analyzujeme Jarovce v širšom kontexte, je nevyhnutné uviesť, že Bratislava a priľahlé časti sa charakterizujú pomerne vysokou mierou znečistenia intenzívnou dopravou a priemyselnými závodmi. Z priemyselných závodov je potrebné spomenúť predovšetkým SLOVNAFT a.s. Bratislava, produkujúci mnoho znečisťujúcich látok, ktoré sa dostávajú do ovzdušia, vôd i do pôdy. Za ďalšieho znečisťovateľa je označovaná spoločnosť OLO a. s., ktorá negatívne ovplyvňuje kvalitu životného prostredia kvôli spaľovaniu odpadov.

Ďalším ohrozením pre životné prostredie je vysoká intenzita poľnohospodárskej produkcie. Prípadné nadmerné používanie hnojív môže predstavovať riziká pre zdravotný stav obyvateľstva a taktiež riziká pre zdroje podzemnej vody.

12.2 Chránené územia

Priamo v mestskej časti Bratislava – Jarovce nemožno nájsť žiadne veľkoplošné chránené územie. V bezprostrednom okolí sa však takéto lokality nachádzajú, pričom sú viazané predovšetkým na rieku Dunaj. Ide predovšetkým o chránenú krajinnú oblasť Dunajské luhy, v ktorej možno nájsť jedinečnú faunu a flóru. Do územia Jaroviec zároveň zasahuje chránené vtáčie územie Sysľovské polia, v ktorom sú vyvíjané snahy o ochranu a zachovanie biotopov európskeho významu a zachovanie biotopov sťahovavých druhov

vtákov dropa fúzatého, husi bielocelej, husi siatinnej a sokola červenonohého.



Obrázok 16: Drop fúzatý, zdroj: www.dropy.sk, 2015

13. Cestovný ruch

Cestovný ruch v Jarovciach je minimálny aj napriek obrovskému potenciálu v tejto oblasti. V mestskej časti je minimum ubytovacích zariadení a iných zariadení pre turistov. Kľúčovou úlohou samosprávy je teda zvýšiť záujem turistov o Jarovce, nakoľko im majú čo ponúknuť.

Potenciál pre cestovný ruch spočíva predovšetkým vo výhodnej geografickej lokalite v blízkosti hraníc s Rakúskom, Maďarskom i Českom a navyše v bezprostrednej blízkosti centra Bratislavy. Vďaka tomu môžu turisti po spoznaní pamiatok a prírody Jaroviec navštíviť okolité štáty. Atraktívne sú lokality v blízkosti Dunaja, jeho hrádza, ramená s bohatou faunou

Na území sa zachovávajú čo najvhodnejšie podmienky pre ich prežitie a rozmnožovanie. Chránené vtáčie územie Sysľovské polia je posledným pravidelným hniezdiskom dropov fúzatých na Slovensku a slúži ako zimovisko a zhromaždisko pre viac ako 10 % stredoeurópskej populácie dropov fúzatých.

V katastrálnom území Jaroviec sa nachádza maloplošné chránené územie, konkrétne chránený areál Jarovská bažantnica. Predmetom ochrany v tomto areáli sú historické lesné porasty.

a flórou. K rozvoju turizmu tiež môžu prispieť existujúce cyklotrasy prechádzajúce územím, ktoré sú vhodné na aktívny oddych a vybudovanie nových cyklotrás.

V Jarovciach sa zároveň nachádzajú viaceré historické pamiatky, z ktorých je potrebné spomenúť predovšetkým Kostol sv. Mikuláša s jeho bohatou históriou a jedinečnou architektúrou, ktorá osloví každého návštevníka.

Potenciál pre turizmus vytvára aj blízkosť chránených území, či už Jarovská bažantnica alebo väčšie územia ako Sysľovské polia, kde sa hniezdi vzácny drop fúzatý a iné vtáky, alebo Dunajské luhy s ich jedinečnou faunou a flórou.

A. III ZHODNOTENIE SÚČASNÉHO STAVU ÚZEMIA

14. SWOT analýza a syntéza jej výsledkov

SWOT analýza (Strong points, Weak points, Opportunities, Threats) je jedným z najvýznamnejších nástrojov na zhodnotenie silných a slabých stránok mestskej časti, jej príležitostí a ohrození s cieľom stanoviť jej špecifické prednosti a súčasne rozhodnúť o opatreniach na odstránenie nedostatkov.

SWOT analýza hodnotí vnútorné a vonkajšie faktory. Vnútorné faktory zahŕňajú hodnotenie silných (Strengths) a slabých stránok (Weaknesses). Vonkajšie faktory zahŕňajú hodnotenie príležitostí (Opportunities) a ohrození (Threats), ktoré súvisia s okolitým prostredím mestskej časti.

Vďaka vhodne spracovanej SWOT analýze je možné stanoviť vhodnú stratégiu pre budúce smerovanie Jaroviec. Táto sa určuje vzájomným porovnávaním a dávaním do súvisu vnútorných a vonkajších faktorov. V takomto prípade ide predovšetkým o vzájomnú komparáciu vnútorných silných stránok a vonkajších príležitostí s cieľom

stanoviť aktívnu rozvojovú stratégiu. Na strane druhej sa dáva do súladu množina slabých stránok s vonkajšími ohrozeniami s cieľom identifikovať najrizikovejšie faktory, ktoré bude potrebné čo najviac zmierňovať, alebo ich úplne eliminovať.

SILNÉ STRÁNKY	SLABÉ STRÁNKY
Obyvateľstvo	
<ul style="list-style-type: none"> • priaznivá veková štruktúra obyvateľstva (vysoký podiel obyvateľov v produktívnom veku a rýchlo rastúci podiel obyvateľov v predproduktívnom veku) • dobrá vzdelanostná štruktúra obyvateľstva • multinárodný charakter mestskej časti s dobrými vzťahmi medzi jednotlivými skupinami obyvateľov i v rámci nich • snaha o zachovanie tradícií a zvykov obyvateľov patriacich do jednotlivých národnostných skupín • vysoký podiel ekonomicky aktívneho obyvateľstva 	<ul style="list-style-type: none"> • nedostatočná infraštruktúra pre začínajúcich podnikateľov • nízka podnikateľská aktivita obyvateľov • málo pracovných príležitostí priamo v mestskej časti • rast počtu obyvateľov v poproduktívnom veku • nezamestnanosť
Občianska vybavenosť a technická infraštruktúra	
<ul style="list-style-type: none"> • prítomnosť materskej a základnej školy • prítomnosť zdravotného strediska • vytvorenie dobrých podmienok pre život v prímestskej časti Bratislavy • organizovanie vysokého počtu kultúrnych, spoločenských a športových podujatí • veľmi dobré pokrytie územia signálom telekomunikačných operátorov • dostatočné zabezpečenie internetovým pripojením • široká ponuka voľnočasových aktivít pre deti a mládež • efektívne informovanie občanov o dôležitých udalostiach prostredníctvom zmodernizovania systému poskytovania informácií 	<ul style="list-style-type: none"> • nedostatočne rozvinuté obchody a služby • nedobudovaná kanalizácia • nedobudovaný vodovod • absencia napojenia na plynovod na niektorých uliciach • zanedbané miestne komunikácie a chodníky • zlý technický stav zdravotného strediska • ZŠ s MŠ si vyžadujú zateplenie a napojenie na kanalizáciu • nedostatočná kapacita ZŠ s MŠ • veľmi nízky počet lekárov pôsobiacich v mestskej časti • absencia terénnych sociálnych služieb a dobrovoľných spolkov v oblasti sociálnej práce
Samospráva	
<ul style="list-style-type: none"> • relatívne stabilná finančná situácia obce • úsilie samosprávy o získanie finančných prostriedkov na rozvojové zámery obce 	<ul style="list-style-type: none"> • nedostatočne využité možnosti čerpania finančných prostriedkov zo štrukturálnych fondov EÚ • vysoká závislosť na samosprávných orgánoch Bratislavy • nízke zapojenie obyvateľov do procesu plánovania
Poloha a doprava	
<ul style="list-style-type: none"> • výhodná poloha v epicentre triangla susediacich štátov (Slovensko, Maďarsko, Rakúsko) • štatút mestskej časti hlavného mesta Bratislavy, ktorá predstavuje najrozvinutejší región na Slovensku • dobrá dostupnosť s prepojením na medzinárodné dopravné koridory • potenciál pre cezhraničnú spoluprácu v rôznych oblastiach 	<ul style="list-style-type: none"> • nevyužitie možnosti pre cezhraničnú spoluprácu • nevyužitý potenciál v oblasti budovania cyklotrás • nevyhovujúci stav niektorých úsekov ciest nižšej kategórie • blízkosť dôležitých cestných komunikácií spôsobujúcich hluk a prašnosť

Prírodné podmienky, využitie územia a cestovný ruch	
<ul style="list-style-type: none"> • vidiecky charakter územia vytvárajúci dobré podmienky pre život • rozvinuté poľnohospodárstvo s dlhou tradíciou • priaznivé geologické, klimatické a pôdne podmienky na poľnohospodársku produkciu • vysoký potenciál v oblasti cestovného ruchu (historické pamiatky, vhodné prírodné podmienky, bohaté kultúrne tradície) • priaznivé podmienky pre rekreačné využitie vodných zdrojov (vodné športy, pobyt v prírode, cykloturistika) • vhodné podmienky pre využívanie obnoviteľných zdrojov energie • realizácia triedeného zberu a snaha o zvýšenie povedomia o ekologickom nakladaní s odpadmi 	<ul style="list-style-type: none"> • nevyužitý potenciál pre rozvoj cestovného ruchu • existencia čiernych skládok v katastri mestskej časti • nedostatočne využitý potenciál pre využívanie obnoviteľných zdrojov energie • bezprostredná blízkosť veľkých cestných komunikácií zhoršujúcich kvalitu životného prostredia • klesajúca biodiverzita druhov vplyvom výskytu kultúrnej poľnohospodárskej krajiny a nízka ekologická stabilita územia v dôsledku masívneho pretvorenia prírodnej krajiny ľudskou aktivitou • blízkosť viacerých závodov znečisťujúcich životné prostredie narušujúci životné prostredie i estetickú stránku územia • zlý stav niektorých kultúrnych pamiatok
Príležitosti	Ohrozenia
<ul style="list-style-type: none"> • umiestnenie vo vytvárajúcej sa cezhraničnej aglomerácii Rakúsko – Slovensko – Maďarsko a potenciál pre rast regionálnej konkurencieschopnosti • rozvoj cezhraničnej spolupráce v mnohých oblastiach (kultúrne podujatia, udržiavanie tradícií, realizácia spoločných projektov) • budovanie partnerstiev na miestnej, regionálnej a nadregionálnej úrovni • možnosť čerpania prostriedkov zo štrukturálnych fondov EÚ • podpora malých a stredných podnikov • využitie priaznivých klimatických podmienok pre rozvoj ekologického poľnohospodárstva • skvalitnenie občianskej vybavenosti (rekonštrukcia objektov v zlom technickom stave, rozšírenie o nové služby) • zefektívnenie spolupráce s občanmi • využitie potenciálu pre rozvoj cestovného ruchu a rozvoj nadväzných služieb • vybudovanie rozsiahlej siete cyklotrás • zachovávanie tradícií a kultúrnych pamiatok • propagácia v oblasti cestovného ruchu • zlepšenie kvality životného prostredia zameraním sa na alternatívne formy energie • osвета obyvateľov v oblasti ochrany životného prostredia 	<ul style="list-style-type: none"> • pokles konkurencieschopnosti v dôsledku nedostatočného využívania disponibilných zdrojov (ľudských, prírodných, materiálnych,...) • strata vidieckeho charakteru územia • nedostatočná integrácia do kooperujúcich regionálnych, národných a medzinárodných štruktúr • zhoršovanie demografickej situácie • zaostávanie v tvorbe pracovných príležitostí • nedostatočná kooperácia medzi obyvateľmi a predstaviteľmi mestskej časti • zhoršovanie kvality životného prostredia • nedostatok finančných prostriedkov na realizáciu všetkých potrebných projektov • pokračujúci nedostatočný rozvoj komerčných služieb • riziko postihu územia prírodnou katastrofou najmä v dôsledku zmeny klímy (najmä povodne) • stagnácia regionálneho HDP, pokles životnej úrovne obyvateľstva • rast nezamestnanosti • vznik ďalších čiernych skládok • rozširovanie inváznych druhov do pôvodnej fauny a flóry s rizikom zníženia biodiverzity lokálnych biotopov • legislatívne bariéry obmedzujúce podnikateľskú aktivitu

15. Hlavné disparity a faktory rozvoja

Identifikácia najvýznamnejších silných stránok, slabých stránok, príležitostí a ohrození vo SWOT analýze nám umožňuje identifikovať kľúčové disparity a faktory rozvoja. Hlavné faktory rozvoja je možné určiť pomocou kombinácie silných stránok a príležitostí, zatiaľ čo hlavné disparity rozvoja je možné identifikovať na základe kombinácie slabých stránok a ohrození. Poznanie hlavných

faktorov, ako aj disparít rozvoja prispieva k efektívnemu zadefinovaniu vhodnej stratégie rozvoja, ktorou by sa mala mestská časť Bratislava – Jarovce v nasledujúcom období uberať.

Hlavné faktory rozvoja	Hlavné disparity
<ul style="list-style-type: none"> • kultúrny život postavený na histórii mestskej časti • vhodné prírodné podmienky na rozvoj poľnohospodárskych aktivít • výhodná geografická poloha v blízkosti centra Bratislavy a v blízkosti hraníc s Rakúskom a Maďarskom • vysoký potenciál pre cezhraničnú spoluprácu • výhodná dopravná poloha vzhľadom na cestné komunikácie najvyššieho rádu • možnosti aktívneho zapojenia sa mládeže do voľnočasových aktivít • poľnohospodárska krajina ako vhodný predpoklad na rozvoj foriem vidieckej turistiky a agroturistiky • vznik nových malých a stredných podnikov na podporu lokálnej ekonomiky • priaznivá demografická štruktúra 	<ul style="list-style-type: none"> • nedostatočná podpora podnikania a zakladania nových podnikov • absencia vytvárania pracovných príležitostí priamo v mestskej časti • nedostatočná kapacita ZŠ s MŠ • neúplné odkanalizovanie územia, pokrytie vodovodom a zároveň neúplná plynofikácia • pomerne vysoká environmentálna záťaž územia • znižujúca sa biodiverzita druhov žijúcich v území mestskej časti v dôsledku intenzívnej poľnohospodárskej produkcie • nevyhovujúci technický stav komunikácií • výskyt nelegálnych skládok odpadu • vandalizmus na obecnom majetku • nevyužitý potenciál v oblasti cestovného ruchu

16. Budúci vývoj mestskej časti

Budúci možný vývoj mestskej časti bude závislý od kombinácie viacerých faktorov, ktoré sú uvedené i vo SWOT analýze. Kľúčové bude, ako predstavitelia budú riešiť odstránenie hlavných disparít rozvoja a ako budú využité všetky faktory rozvoja. Všetky kroky, ktoré samospráva podstúpi budú stanovené v súlade s určenou stratégiou, ktorá naplní víziu budúceho rozvoja mestskej časti. Napĺňanie strategických cieľov bude oveľa efektívnejšie, ak bude rozvojová snaha cieľená na miesta, ktoré sú pre fungovanie Jaroviec najdôležitejšie. To je možné len v prípade, že

mestská časť bude do procesu strategického plánovania zapájať obyvateľmi a aktívne participovať na spoločných zámeroch a projektoch. Do budúcnosti predpokladáme, že mestská časť bude pracovať na tom, aby sa stala atraktívnym miestom pre život, ktorá bude priťahovať ľudí z okolia a zároveň poskytovať dostatok príležitostí, aby súčasní obyvatelia nemuseli Jarovce opúšťať. Budúci vývoj bude vo veľkej miere závisieť aj od vývoja národného hospodárstva a taktiež ekonomickej situácie na nadnárodnej úrovni.

17. STEEP analýza

Ďalším druhom analýzy, ktorý je často používaný v strategickom plánovaní, je tzv. STEEP analýza. Táto analýza sa zameriava na komplex sociálnych, technických, ekonomických, ekologických a politických faktorov. Analyzuje tak výhradne externé prostredie, ktoré podmieňuje spôsob a metódy riadenia a plánovania v mestskej časti. Spoločenské faktory zahŕňajú predovšetkým faktory súvisiace so spôsobom života ľudí vrátane ich hodnôt, akými sú napríklad demografické faktory, úroveň

vzdelania, prevažujúce hodnoty obyvateľov, štruktúra školstva a mnoho iných príbuzných faktorov. Technické faktory predstavujú všetky faktory, ktoré súvisia s vývojom výrobných prostriedkov, materiálov, procesov, know-how a nových technológií a ktoré majú dopad na región (mestskú časť). K ekonomickým faktorom patrí hospodársky vývoj na mezo a makro úrovni, ktorý zahŕňa toky financií, tovarov, informácií a energie, problematiku nezamestnanosti, platových podmienok konkurencie a ďalších faktorov s možným

dopadom na rozvoj mestskej časti. Z ekologických faktorov je dôležitý predovšetkým trvalo udržateľný rozvoj krajiny, ktorý súvisí s limitovanými zdrojmi a stále vzrastajúcimi nárokmi na ich využívanie. Politické faktory zahŕňajú všetky faktory vyššej politickej moci od štátnej až po medzinárodnú

úroveň. Tieto faktory mnohokrát tvoria právny rámec, ktorý podporuje alebo naopak môže brzdiť rozvoj. Do STEEP analýzy sú často zahrnuté aj hodnoty obyvateľstva, zamestnancov, podnikateľov a rôznych zainteresovaných strán, ktoré pôsobia v externom prostredí mestskej časti.

Sociálne	Technologické	Ekonomické	Ekologické	Politické	Hodnoty
Vývoj prirodzeného prírastku na národnej alebo medzinárodnej úrovni	Technologické novinky ovplyvňujúce domácnosti	Úroveň podielových daní	Celková kvalita životného prostredia ako faktor ovplyvňujúci kvalitu života	Politické rozhodnutia na národnej úrovni	Prístup obyvateľov k daniu v obci a ochota riešiť spoločné problémy
Migračné tendencie	Technologické novinky ovplyvňujúce technickú a občiansku vybavenosť MČ	Potreba MČ premietnutá v jej výdavkoch	Nepredvídateľné ekologické katastrofy	Politické rozhodnutia na medzinárodnej úrovni (EÚ)	Miera pozitívneho vnímania MČ ako priestoru pre život miestnou komunitou
Zmena životného štýlu obyvateľov	Technologické možnosti ovplyvňujúce úroveň podnikania	Ekonomická situácia na národnej úrovni vplývajúca na cyklickú, štruktúrnú a regionálnu zamestnanosť	Záujem samosprávy a obyvateľov o tvorbu a udržanie kvalitného životného prostredia	Rozhodnutia miestnych úradov	Miera atraktivity MČ pre jej návštevníkov
Zmena modelu fungovania rodiny	Technologické možnosti ovplyvňujúce hlavné výrobné procesy u najväčších zamestnávateľov v MČ	Hospodárska situácia najväčších zamestnávateľov v regióne	Mechanizmy národnej a nadnárodnej úrovne vedúce ku zvyšovaniu kvality životného prostredia (environmentálna a politika)	Politická stabilita v regióne	Ochota pracovníkov samosprávy zakomponovať problémy obyvateľov do ucelenej rozvojovej stratégie
Starnutie populácie	Technológie vplývajúce na zmenu podnikateľského správania obyvateľov	Náhle a neplánované rozpočtové výdavky	Trestanie porušenia predpisov týkajúcich sa ochrany ŽP zo strany samosprávy	Politika štátu vo vzťahu ku kompetenciám samospráv	Kultúrna spolupatričnosť obyvateľov MČ ako prejav spolupatričnosti
Zmena vzdelanostnej úrovne obyvateľov	Technológie, ktoré zmenia kontakt medzi MČ a obyvateľmi	Atraktivita územia odzrkadľujúca sa na príleve zahraničných investícií	Povedomie obyvateľov o potrebe dbať o kvalitu životného prostredia	Zmena na postoch samosprávy ako výsledok komunálnych volieb	Postoje samosprávy a obyvateľov vo vzťahu k príchodu nových investičných možností
Sekularizácia spoločnosti	Technológie využívané na komunikáciu medzi MČ a okolím	Výmenný kurz používanej meny voči ostatným svetovým menám	Presadzovanie politik trvalo udržateľného rozvoja na všetkých úrovniach	Tvorba politiky zapojením občanov	Osobné hodnoty obyvateľov odrážajúce sa v preferenciách a hodnotení kvality života

Vplyv médií na postoje obyvateľov	Technológie zvyšujúce produktivitu práce	Vývoj úrokových sadzieb	Miera redukovania tvorby externalít v regióne	Obchodné dohody medzi EÚ a inými nadnárodnými obchodnými zoskupeniami	Hodnotenie MČ inými ako štátnymi organizáciami ako miesta pre život / návštevu
Uplatnenie absolventov škôl na trhu práce	Zmeny výrobných procesov zvyšujúce nároky na kvalifikáciu zamestnancov	Miera inflácie a daňová politika štátu	Sankčná politika pri porušovaní legislatívneho rámca vzťahujúceho sa k životnému prostrediu	Obchodné kvóty, sankcie ako výsledok geopolitiky SR a EÚ	Celkový imidž MČ

Formulár č. A 6 – STEEP analýza (analýza externého prostredia)

ČASŤ B – STRATEGICKÁ ČASŤ

Vízia územia

„Jarovce budú vždy otvorenou, bezpečnou a atraktívnou mestskou časťou, v ktorej žijú vzdelaní, aktívni a angažovaní občania so záujmom o miestne dianie, podporujúci všeobecný rozvoj mestskej časti. Jarovce budú nielen atraktívnym miestom pre život, ale aj výborným miestom pre podnikanie. Vďaka ich historickým pamiatkam a prírodným podmienkam budú zároveň vhodným miestom pre návštevu. Vďaka kombinácii kvalitnej občianskej vybavenosti, kvalitného životného prostredia, pokojnému a priateľskému vidieckemu prostrediu budú Jarovce príťažlivým miestom pre život.“

Uvedená vízia bude naplnená realizáciou Programu hospodárskeho rozvoja a sociálneho rozvoja mestskej časti Bratislava – Jarovce na roky 2016 až 2020 za predpokladu naplnenia strategických cieľov v jednotlivých prioritných oblastiach rozvoja.“

18. Hodnotenie výsledkov dotazníkového prieskumu názorov obyvateľov

S cieľom zapojiť obyvateľov Jaroviec do tvorby PHRSR bol vytvorený dotazník, ktorý bol uverejnený na internetovej stránke mestskej časti. Dotazníkový formulár vyplnilo 41 obyvateľov, z toho bolo 35 % žien a 65 % mužov. Najaktívnejšou vekovou skupinou boli obyvatelia vo veku 30-39 rokov (42,5 %). Najmenej aktívni boli obyvatelia vo vekovej skupine 15-19 rokov (2,5 % respondentov). Najviac respondentov dosiahlo vysokoškolské vzdelanie humanitného zamerania, pričom veľmi početní boli aj respondenti s dosiahnutým vysokoškolským vzdelaním zamerania ekonomického aj technického.

Najmenej sa zapojili respondenti s dosiahnutým učňovským vzdelaním.

Z celkového počtu 41 respondentov bolo 50 % zamestnaných v súkromnom sektore, 17,5 % zamestnaných vo verejnom sektore a tretou najväčšou skupinou boli podnikatelia, ktorí predstavovali 15 % respondentov. Do dotazníkového prieskumu sa zapojili predovšetkým obyvatelia, ktorí v Jarovciach žijú 21 a viac rokov, druhou veľmi početnou skupinou boli naopak obyvatelia žijúci v Jarovciach 1 – 5 rokov.

So životom v Jarovciach je spokojných 77,5 % respondentov, pričom zvyšných 22,5 %

je spokojných len čiastočne. Rozvoj a napredovanie Jaroviec hodnotí pozitívne 62,5 % respondentov, zatiaľ čo negatívne hodnotenie uviedlo 22,5 %.

Najväčšie identifikované nedostatky mestskej časti, ktoré vzišli z dotazníkového prieskumu, sa rôznia na základe veku i pohlavia respondentov. Obyvatelia vidia nedostatky najmä v dopravnej infraštruktúre (zlý stav ciest a chodníkov), technickej infraštruktúre (nedobudovaná kanalizácia, vodovod, plynovod) aj sociálnej štruktúre (absencia domova sociálnych služieb). Problémom je aj nedostatočná kapacita materskej školy, hlučnosť veľkých cestných ťahov situovaných v blízkosti Jaroviec. Negatívne je hodnotená aj ekonomická štruktúra (absencia podnikov v mestskej časti, ktorá negatívne vplýva na zamestnanosť) a cestovný ruch. Podľa obyvateľov je problematické aj jednostranné zameranie športových aktivít na futbal, pričom ďalším často akcentovaným problémom je zlá kvalita životného prostredia spôsobená devastáciou počas výstavby, hustou cestnou premávkou a neďalekými komunikáciami, ktoré spôsobujú prašnosť a znečistenie ovzdušia. V Jarovciach zároveň obyvateľom chýbajú viaceré služby.

Z dotazníkového prieskumu tiež vyplynulo, že obyvatelia nedostatočne poznajú rozvojové plány mestskej časti. Z celkového počtu respondentov plány poznalo len 20 %.

Práve vďaka vypracovaní a zverejnení PHRSR možno túto situáciu zvrátiť.

Takmer všetci respondenti uviedli, že v najbližších rokoch by sa Jarovce mali zamerať na rekonštrukciu miestnych komunikácií, ktoré sú v dezolátnom stave. Veľmi častou odpoveďou bola aj rekonštrukcia verejných budov, prijatie opatrení na skvalitnenie životného prostredia a rozšírenie možností pre voľnočasové aktivity.

Obyvatelia mali v dotazníku možnosť navrhnúť konkrétne projekty, ktoré by sa mali v mestskej časti zrealizovať. Uvádzaná bola predovšetkým rekonštrukcia ciest a chodníkov, rozšírenie zelenie a ochrana životného prostredia, vytvorenie podmienok pre realizáciu voľnočasových aktivít (multifunkčné ihriská, priestory na skupinové cvičenia, na stretávanie sa rôznych združení, na hry a pod.).

Mnohí obyvatelia v záverečnej časti dotazníka vyjadrilo spokojnosť s tým, že mali možnosť vyjadriť svoj názor na rozvoj mestskej časti. Zároveň by boli radi, keby takúto možnosť mali častejšie a keby sa pri prijímaní rôznych opatrení bral na nich väčší ohľad, nakoľko sú to práve oni, kto v Jarovciach žije a kto prispieva k ich rozvoju.

Grafy sumarizujúce výsledky prieskumu tvoria prílohu PHRSR.

19. Návrh stratégie rozvoja mestskej časti Bratislava – Jarovce

PHRSR predstavuje dôležitý dokument, ktorý stanovuje víziu ďalšieho rozvoja Jaroviec. Aby bolo možné túto víziu zrealizovať, do PHRSR musia byť zahrnuté len reálne dosiahnuteľné ciele a opatrenia. Tieto opatrenia pozostávajú z jasne definovaných projektov, respektíve aktivít, ktoré budú mať striktne stanovené merateľné ukazovatele, pomocou ktorých bude možno monitorovať ich úspešné plnenie. V súlade s metodikou pre tvorbu PHRSR boli stanovené tri prioritné oblasti rozvoja, do ktorých boli vytyčené ciele

tematicky rozdelené (hospodárska oblasť, sociálna oblasť, environmentálna oblasť).

Všetky strategické ciele reflektujú hlavné faktory rozvoja a disparity, ktoré na mestskú časť pôsobia, a tiež potreby obyvateľov a ich preferencie. Strategické ciele sú zároveň koncipované v súlade so záujmom dosiahnutia vyváženého trvalo udržateľného rozvoja územia pri súčasnom rešpektovaní princípov regionálne politicky nadradených územných celkov a špecifik daného územia.



Graf 8: Schematické zobrazenie vízie a prioritných oblastí

Vízia	
1. Prioritná oblasť – Hospodárska	
CIEĽ Zabezpečenie kvalitnej dopravnej infraštruktúry v mestskej časti	CIEĽ Ochrana pamiatok v mestskej časti
Opatrenie 1.1. Rekonštrukcia miestnych cestných komunikácií a chodníkov	Opatrenie 1.2 Rekonštrukcia a obnova kultúrnych pamiatok

Tab. S 2a – Tabuľka strategických cieľov a opatrení v Hospodárskej oblasti

Vízia			
2. Prioritná oblasť – Sociálna			
CIEĽ Budovanie a rozvoj kvalitnej sociálnej infraštruktúry		CIEĽ Podpora kultúry a voľnočasových aktivít obyvateľov	
Opatrenie 2.1. Rekonštrukcia a modernizácia verejných budov	Opatrenie 2.2 Skvalitňovanie podmienok pre primárne a predprimárne vzdelávanie	Opatrenie 2.3 Skvalitnenie priestorov pre voľnočasové aktivity obyvateľov	Opatrenie 2.4 Podpora a rozvoj kultúry

Tab. S 2b – Tabuľka strategických cieľov a opatrení v Sociálnej oblasti

Vízia
3. Prioritná oblasť – Environmentálna
CIEĽ Zvýšenie kvality nakladania s odpadmi v obci
Opatrenie 3.1. Riešenie problémov s nakladaním s odpadmi

Tab. S 2c – Tabuľka strategických cieľov a opatrení v Environmentálnej oblasti

ČASŤ C – PROGRAMOVÁ ČASŤ

V tejto časti dokumentu uvádzame rozpracovanú hospodársku, sociálnu a environmentálnu oblasť na konkrétne opatrenia a k nim priradené aktivity resp. projekty, ktoré sú stanovené na zabezpečenie realizácie programu rozvoja mestskej časti Bratislava – Jarovce. Programová časť uvádza konkrétne merateľné ukazovatele výsledkov a dopadu vrátane východiskových a cieľových hodnôt.

Opatrenie	Projekt/aktivita	Prioritná oblasť
Opatrenie 1.1 Rekonštrukcia miestnych cestných komunikácií a chodníkov	Aktivita 1.1.1 Rekonštrukcia miestnych cestných komunikácií a chodníkov	Hospodárska – dopravná infraštruktúra
Opatrenie 1.2 Rekonštrukcia a obnova kultúrnych pamiatok	Aktivita 1.2.1 Obnova sochy Piety	Hospodárska – ochrana pamiatok

Tab. č. P 1a: Tabuľka opatrení, projektov/aktivít v rámci Hospodárskej oblasti

Opatrenie	Projekt/aktivita	Prioritná oblasť
Opatrenie 2.1 Rekonštrukcia a modernizácia verejných budov	Aktivita 2.1.1 Rekonštrukcia domu kultúry	Sociálna – občianska vybavenosť a služby
	Aktivita 2.1.2 Rekonštrukcia zdravotného strediska	Sociálna – občianska vybavenosť a služby
Opatrenie 2.2 Skvalitňovanie podmienok pre primárne a predprimárne vzdelávanie	Aktivita 2.2.1 Rekonštrukcia a rozšírenie kapacity ZŠ s MŠ v Jarovciach	Sociálna – primárne a predprimárne vzdelávanie
	Aktivita 2.2.2 Vybavenie ZŠ s MŠ v Jarovciach modernými technológiami	Sociálna – primárne a predprimárne vzdelávanie
Opatrenie 2.3 Skvalitnenie priestorov pre voľnočasové aktivity obyvateľov	Aktivita 2.3.1 Rekonštrukcia športovej haly	Sociálna – voľnočasové aktivity
Opatrenie 2.4 Podpora a rozvoj kultúry	Aktivita 2.4.1 Podpora a rozvoj kultúrnych a folklórnych tradícií v Jarovciach	Sociálna – kultúra

Tab. č. P 1b: Tabuľka opatrení, projektov/aktivít v rámci Sociálnej oblasti

Opatrenie	Projekt/aktivita	Prioritná oblasť
Opatrenie 3.1 Riešenie problémov s nakladaním s odpadmi	Aktivita 3.1.1 Vybudovanie zberného dvora	Environmentálna – odpadové hospodárstvo

Tab. č. P 1c: Tabuľka opatrení, projektov/aktivít v rámci Environmentálnej oblasti

Typ ukazovateľa	Názov ukazovateľa	Definícia	Informačný zdroj	Merná jednotka	Východisková hodnota/Rok	Cieľová hodnota/Rok	
					2015	2017	2020
1. PRIORITNÁ OBLASŤ – Hospodárska							
OPATRENIE 1.1 – Rekonštrukcia miestnych cestných komunikácií a chodníkov							
Výsledok	Celková dĺžka zrekonštruovaných ciest	Celková dĺžka	Projektová dokumentácia	km	0	1,7	3,5
Výsledok	Celková dĺžka zrekonštruovaných chodníkov	Celková dĺžka			0	3,1	5,6
Dopad	Počet ľudí využívajúcich zrekonštruované cesty	Celkový počet	Kvalifikovaný odhad na základe informácií miestneho úradu	Počet	0	3 000	3 500
Dopad	Počet ľudí využívajúcich zrekonštruované chodníky	Celkový počet			0	2 100	2 500
OPATRENIE 1.2 – Rekonštrukcia a obnova kultúrnych pamiatok							
Výsledok	Počet obnovených pamiatok	Celkový počet	Projektová dokumentácia	Počet	0	1	1
Dopad	Počet obyvateľov navštevujúcich obnovené pamiatky	Celkový počet	Kvalifikovaný odhad na základe informácií miestneho úradu	Počet	0	2 100	2 500

Tab. č. P 2: Tabuľka ukazovateľov výsledkov a dopadov

Typ ukazovateľa	Názov ukazovateľa	Definícia	Informačný zdroj	Merná jednotka	Východisková hodnota/Rok	Cieľová hodnota/Rok	
					2015	2017	2020
2. PRIORITNÁ OBLASŤ – Sociálna							
OPATRENIE 2.1 – Rekonštrukcia a modernizácia verejných budov							
Rekonštrukcia domu kultúry							
Výsledok	Celková rekonštruovaná plocha	Celková plocha	Projektová dokumentácia	m ²	0	0	300
Dopad	Predpokladané úspory z prevádzky	Celková hodnota úspor		EUR	0	0	30 000

Dopad	Počet ľudí využívajúcich objekt ročne	Celkový počet	Kvalifikovaný odhad na základe informácií miestneho úradu	Počet	0	2 100	2 500
Rekonštrukcia zdravotného strediska							
Výsledok	Celková rekonštruovaná plocha	Celková plocha	Projektová dokumentácia	m²	0	150	150
Dopad	Počet ľudí využívajúcich objekt ročne	Celkový počet	Kvalifikovaný odhad na základe informácií miestneho úradu	Počet	0	1 800	1 900
OPATRENIE 2.2 – Skvalitňovanie podmienok pre primárne a predprimárne vzdelávanie							
Rekonštrukcia a rozšírenie kapacity ZŠ s MŠ v Jarovciach							
Výsledok	Celková úžitková plocha po rekonštrukcii a rozšírení	Celková plocha	Projektová dokumentácia	m²	0	0	2 254
Dopad	Počet žiakov ZŠ využívajúcich objekt	Celkový počet	Kvalifikovaný odhad na základe informácií miestneho úradu	Počet	164	195	225
Dopad	Počet žiakov MŠ využívajúcich objekt	Celkový počet			96	115	130
Vybavenie ZŠ s MŠ v Jarovciach modernými technológiami							
Výsledok	Počet zakúpených informačných a komunikačných technológií	Celkový počet	Evidencia miestneho úradu	Počet	0	10	25
Dopad	Počet žiakov využívajúcich zakúpené technológie	Celkový počet	Kvalifikovaný odhad na základe informácií miestneho úradu	Počet	0	100	120
OPATRENIE 2.3 – Skvalitnenie podmienok pre voľnočasové aktivity obyvateľov							
Výsledok	Celková rekonštruovaná plocha	Celková plocha	Projektová dokumentácia	m²	0	600	600
Dopad	Počet ľudí využívajúcich objekt ročne	Celkový počet	Kvalifikovaný odhad na základe informácií miestneho úradu	Počet	0	2 100	2 500
OPATRENIE 2.4 – Podpora a rozvoj kultúry							
Výsledok	Počet uskutočnených podujatí	Celkový počet	Evidencia miestneho úradu	Počet	0	20	50

Dopad	Počet návštevníkov podujatí za rok	Celkový počet	Kvalifikovaný odhad na základe informácií miestneho úradu	Počet	0	2 100	2 500
--------------	------------------------------------	---------------	---	-------	---	-------	-------

Tab. č. P 2: Tabuľka ukazovateľov výsledkov a dopadov

Typ ukazovateľa	Názov ukazovateľa	Definícia	Informačný zdroj	Merná jednotka	Východisková hodnota/Rok	Cieľová hodnota/Rok	
					2015	2017	2020
3. PRIORITNÁ OBLASŤ – Environmentálna							
OPATRENIE 3.1 – Riešenie problémov s nakladaním s odpadmi							
Výsledok	Celková plocha objektu	Celková plocha	Projektová dokumentácia	m ²	0	0	5 000
Výsledok	Počet nakúpených mechanizmov	Celkový počet	Evidencia miestneho úradu	Počet	0	0	1
Dopad	Počet ľudí využívajúcich objekt za rok	Celkový počet	Kvalifikovaný odhad na základe informácií miestneho úradu	Počet	0	0	2 100
Dopad	Počet novovytvorených pracovných miest	Celkový počet	Evidencia ÚPSVaR	Počet	0	0	2
Dopad	Počet pracovníkov využívajúcich nakúpené mechanizmy	Celkový počet	Evidencia miestneho úradu	Počet	0	0	2

Tab. č. P 2: Tabuľka ukazovateľov výsledkov a dopadov

Základné údaje o projektovom zámere č.1	
Názov projektu	Rekonštrukcia miestnych cestných komunikácií a chodníkov
Garant	Mestská časť Bratislava – Jarovce
Kontaktná osoba garanta	Ing. Pavel Škodler – starosta mestskej časti
Partneri garanta (spolupráca s...)	Stavebná spoločnosť, Stavebný úrad
Začatie a ukončenie projektu (od ... do...)	05/2016 – 09/2020
Stav projektu pred realizáciou	Na mnohých miestach v mestskej časti sú cesty a chodníky v nevyhovujúcom stave, čo sa podpisuje pod zhoršený prejazd niektorými ulicami, zhoršené podmienky pre prechod chodcov a zároveň zhoršený estetický výraz mestskej časti.
Cieľ projektu	Zrekonštruovanie miestnych ciest a chodníkov v najkritickejších lokalitách mestskej časti s cieľom skvalitniť možnosti presunu obyvateľov a návštevníkov po mestskej časti. Zrekonštruované budú cesty a chodníky na nasledovných uliciach:

	Rastlinná, Kôstková, Mandľová						
Výstupy	Projekt prispeje k zabezpečeniu kvalitnej dopravnej infraštruktúry v mestskej časti						
Užívatelia	Obyvatelia mestskej časti, návštevníci mestskej časti, osoby prechádzajúce cez mestskú časť						
Indikátory monitoringu	Celková dĺžka zrekonštruovaných ciest; Celková dĺžka zrekonštruovaných chodníkov; Počet obyvateľov využívajúcich zrekonštruované cesty; Počet obyvateľov využívajúcich zrekonštruované chodníky						
Zmluvné podmienky	Budú doplnené po podpise zmluvy ako výsledku verejného obstarávania						
Riziká	Absencia vhodnej výzvy na financovanie projektu externým zdrojmi, nedostatok finančných zdrojov na realizáciu projektu						
Poznámky							
Realizácia projektu							
Fáza/míľnik	Súčinnosť iného odboru alebo subjektu				Termín (mesiac/rok)		
Spracovanie a registrácia žiadosti o NFP, zhromaždenie príloh	Externá konzultačná spoločnosť v spolupráci so zamestnancami mestskej časti				05/2016		
Realizácia projektu	Externý dodávateľ				06/2016 – 08/2020		
Kolaudácia	Stavebný úrad				09/2020		
Financovanie projektu							
Druh výdavku	Termín (rok)	Náklady spolu (eur)	z toho verejný zdroj				z toho súkromný zdroj
			EU	SR	VÚC	MČ	
Príprava a realizácia projektu	2016-2020	200 000,00	100 000,00	0,00	50 0000,00	50 000,00	0,00
Spolu		200 000,00	100 000,00	0,00	50 0000,00	50 000,00	0,00
Základné údaje o projektovom zámere č.2							
Názov projektu	Obnova sochy Piety						
Garant	Mestská časť Bratislava – Jarovce						
Kontaktná osoba garanta	Ing. Pavel Škodler – starosta mestskej časti						
Partneri garanta (spolupráca s...)	Reštaurátorská spoločnosť, Pamiatkový úrad						
Začatie a ukončenie projektu (od ... do...)	01/2016 – 12/2016						
Stav projektu pred realizáciou	Kultúrna pamiatka je v nevyhovujúcom stave						
Cieľ projektu	Cieľom projektu je zlepšiť estetický vzhľad kultúrnej pamiatky a zároveň vytvoriť podmienky pre jej zachovanie						
Výstupy	Projekt prispeje k zachovaniu kultúrnych pamiatok v mestskej časti a tiež ku skrášleniu mestskej časti						
Užívatelia	Obyvatelia mestskej časti, návštevníci mestskej časti, osoby prechádzajúce cez mestskú časť						
Indikátory monitoringu	Počet obnovených pamiatok; Počet obyvateľov navštevujúcich obnovené pamiatky						
Zmluvné podmienky	Budú doplnené po podpise zmluvy ako výsledku verejného obstarávania						
Riziká	Absencia vhodnej výzvy na spolufinancovanie projektu, problematické verejné obstarávanie						
Poznámky							
Realizácia projektu							
Fáza/míľnik	Súčinnosť iného odboru alebo subjektu				Termín (mesiac/rok)		
Príprava projektovej dokumentácie	Externá projektová kancelária				01/2016 – 02/2016		
Vydanie povolenia	Príslušná inštitúcia				03/2016		
Spracovanie a registrácia	Externá konzultačná spoločnosť v súčinnosti				04/2016 – 05/2016		

žiadosti o NFP, zhromaždenie príloh		s internými zamestnancami miestneho úradu					
Realizácia projektu		Externý dodávateľ		06/2016 – 12/2016			
Financovanie projektu							
Druh výdavku	Termín (rok)	Náklady spolu (eur)	z toho verejný zdroj				z toho súkromný zdroj
			EÚ	SR	VÚC	MČ	
Spracovanie projektovej dokumentácie	2016	500,00	0,00	0,00	0,00	500,00	0,00
Príprava a realizácia projektu	2016	8 000,00	7 000,00	0,00	0,00	1 000,00	0,00
Spolu		8 500,00	7 000,00	0,00	0,00	1 500,00	0,00
Základné údaje o projektovom zámere č.3							
Názov projektu	Rekonštrukcia domu kultúry						
Garant	Mestská časť Bratislava – Jarovce						
Kontaktná osoba garanta	Ing. Pavel Škodler – starosta mestskej časti						
Partneri garanta (spolupráca s...)	Stavebná spoločnosť, Stavebný úrad						
Začatie a ukončenie projektu (od ... do...)	01/2018 – 12/2019						
Stav projektu pred realizáciou	Technický stav domu kultúry je kvôli absencii jeho rekonštrukcie nevyhovujúci, dochádza k únikom tepla a tento stav navyše negatívne ovplyvňuje kvalitu podujatí, ktoré sa v dome kultúry konajú.						
Cieľ projektu	Cieľom projektu je rekonštrukcia domu kultúry, vďaka čomu sa zlepšia podmienky na konanie rôznych podujatí,lepší sa estetický vzhľad mestskej časti a zároveň dôjde k úspore nákladov na energie.						
Výstupy	Zlepšenie podmienok pre konanie podujatí, lepší estetický vzhľad, energetická úspora						
Užívatelia	Obyvatelia mestskej časti, návštevníci mestskej časti						
Indikátory monitoringu	Celková rekonštruovaná plocha; Predpokladané úspory z prevádzky; Počet obyvateľov využívajúcich objekt ročne						
Zmluvné podmienky	Budú doplnené po podpise zmluvy ako výsledku verejného obstarávania						
Riziká	Absencia vhodnej výzvy na spolufinancovanie projektu, nedostatočná pripravenosť žiadateľa, nízka kvalita dodávateľa, neuskutočnenie výstavby, komplikácie s verejným obstarávaním stavebných prác						
Poznámky							
Realizácia projektu							
Fáza/míľnik	Súčinnosť iného odboru alebo subjektu				Termín (mesiac/rok)		
Príprava projektovej dokumentácie	Externá projektová kancelária				01/2018 – 03/2018		
Vydanie stavebného povolenia	Stavebný úrad				04/2018		
Spracovanie a registrácia žiadosti o NFP, zhromaždenie príloh	Externá konzultačná spoločnosť v súčinnosti s internými zamestnancami miestneho úradu				05/2018 – 07/2018		
Realizácia projektu	Externý dodávateľ				08/2018 – 11/2019		
Kolaudácia	Stavebný úrad				12/2019		
Financovanie projektu							
Druh výdavku	Termín (rok)	Náklady spolu (eur)	z toho verejný zdroj				z toho súkromný zdroj

			EÚ	SR	VÚC	MČ	
Spracovanie projektovej dokumentácie	2018	10 000,00	0,00	0,00	0,00	10 000,00	0,00
Príprava a realizácia projektu	2018-2019	90 000,00	80 000,00	0,00	0,00	10 000,00	0,00
Spolu		100 000,00	80 000,0	0,00	0,00	20 000,00	0,00

Základné údaje o projektovom zámere č.4

Názov projektu	Rekonštrukcia zdravotného strediska
Garant	Mestská časť Bratislava – Jarovce
Kontaktná osoba garanta	Ing. Pavel Škodler – starosta mestskej časti
Partneri garanta (spolupráca s...)	Stavebná spoločnosť, Stavebný úrad
Začatie a ukončenie projektu (od ... do...)	01/2017 – 12/2017
Stav projektu pred realizáciou	Technický stav budovy zdravotného strediska je dlhodobo nevyhovujúci, nevyhnutná je rekonštrukcia.
Cieľ projektu	Cieľom projektu je rekonštrukcia budovy zdravotného strediska.
Výstupy	Zlepšenie podmienok pre poskytovanie zdravotnej starostlivosti, zlepšenie podmienok pre výkon práce lekára pracujúceho v zdravotnom stredisku, vylepšenie estetického vzhľadu budovy
Užívatelia	Obyvatelia mestskej časti, návštevníci mestskej časti
Indikátory monitoringu	Celková rekonštruovaná plocha; Počet obyvateľov využívajúcich objekt ročne
Zmluvné podmienky	Budú doplnené po podpise zmluvy ako výsledku verejného obstarávania
Riziká	Absencia vhodnej výzvy na spolufinancovanie projektu, nedostatočná pripravenosť žiadateľa, nízka kvalita dodávateľa, neuskutočnenie výstavby, komplikácie s verejným obstarávaním stavebných prác
Poznámky	

Realizácia projektu

Fáza/míľnik	Súčinnosť iného odboru alebo subjektu	Termín (mesiac/rok)
Príprava projektovej dokumentácie	Externá projektová kancelária	01/2017 – 03/2017
Vydanie stavebného povolenia	Stavebný úrad	04/2017
Realizácia projektu	Externý dodávateľ	06/2017 – 11/2017
Kolaudácia	Stavebný úrad	12/2017

Financovanie projektu

Druh výdavku	Termín (rok)	Náklady spolu (eur)	z toho verejné zdroje				z toho súkromné zdroje
			EÚ	SR	VÚC	MČ	
Spracovanie projektovej dokumentácie	2017	2 000,00	0,00	0,00	0,00	2 000,00	0,0
Realizácia projektu	2017	20 000,00	0,00	0,00	0,00	20 000,00	0,00
Spolu		22 000,00	0,00	0,00	0,00	20 000,00	0,00

Základné údaje o projektovom zámere č.5

Názov projektu	Rekonštrukcia a rozšírenie kapacity ZŠ s MŠ v Jarovciach
Garant	Mestská časť Bratislava – Jarovce
Kontaktná osoba garanta	Ing. Pavel Škodler – starosta mestskej časti
Partneri garanta (spolupráca s...)	Stavebná spoločnosť, Stavebný úrad
Začatie a ukončenie	06/2016 – 08/2017

projektu (od ... do...)							
Stav projektu pred realizáciou	Technický stav budovy ZŠ nachádzajúcej sa v objekte ZŠ s MŠ v Jarovciach nie je úplne vyhovujúci, kapacita budovy bude vzhľadom na vysokú pôrodnosť onedlho nepostačujúca						
Cieľ projektu	Cieľom projektu je zrekonštruovať budovu ZŠ v Jarovciach a zvýšiť jej kapacitu, aby mohla v budúcnosti prijať viac detí						
Výstupy	Rozšírenie kapacity budovy, zlepšenie podmienok pre vzdelávací a výchovný proces, lepší estetický vzhľad budovy						
Užívatelia	Obyvatelia mestskej časti, obyvatelia iných obcí/miest/mestských častí						
Indikátory monitoringu	Celková úžitková plocha po rekonštrukcii; Počet žiakov MŠ využívajúcich objekt, Počet žiakov ZŠ využívajúcich objekt						
Zmluvné podmienky	Budú doplnené po podpise zmluvy ako výsledku verejného obstarávania						
Riziká	Absencia vhodnej výzvy na spolufinancovanie projektu, nedostatok finančných prostriedkov, nepredvídané prírodné podmienky na stavenisku, nízka kvalita dodávateľa						
Poznámky							
Realizácia projektu							
Fáza/míľnik	Súčinnosť iného odboru alebo subjektu					Termín (mesiac/rok)	
Príprava projektovej dokumentácie	Externá projektová kancelária					06/2016 – 08/2016	
Vydanie stavebného povolenia	Stavebný úrad					09/2016	
Realizácia projektu	Externý dodávateľ					10/2016 – 07/2017	
Kolaudácia	Stavebný úrad					08/2017	
Financovanie projektu							
Druh výdavku	Termín (rok)	Náklady spolu (eur)	z toho verejný zdroj				z toho súkromný zdroj
			EÚ	SR	VÚC	MČ	
Spracovanie projektovej dokumentácie	2016 – 2017	20 000,00	0,00	0,00	0,00	20 000,00	0,00
Realizácia projektu	2016- 2017	880 000,00	0,00	0,00	0,00	880 000,00	0,00
Spolu		900 000,00	0,00	0,0	0,00	900 000,00	0,00
Základné údaje o projektovom zámere č.6							
Názov projektu	Vybavenie ZŠ s MŠ v Jarovciach modernými technológiami						
Garant	Mestská časť Bratislava – Jarovce						
Kontaktná osoba garanta	Ing. Pavel Škodler – starosta mestskej časti						
Partneri garanta (spolupráca s...)	Externý dodávateľ tovarov						
Začatie a ukončenie projektu (od ... do...)	Priebežne od 01/2016 do 12/2020						
Stav projektu pred realizáciou	Technické vybavenie ZŠ s MŠ v Jarovciach je nedostatočné a zastarané.						
Cieľ projektu	Cieľom projektu je nakúpiť nové technológie (počítače, projektory, interaktívne tabule).						
Výstupy	Skvalitnenie vzdelávacieho procesu v ZŠ s MŠ v Jarovciach, lepšia príprava detí pre prácu s modernými technológiami						
Užívatelia	Obyvatelia mestskej časti, obyvatelia iných obcí/miest/mestských častí						
Indikátory monitoringu	Počet nakúpených informačných a komunikačných technológií; Počet žiakov využívajúcich zakúpené technológie						
Zmluvné podmienky	Budú doplnené po podpise zmluvy ako výsledku verejného obstarávania						
Riziká	Absencia vhodnej výzvy na spolufinancovanie projektu, nedostatočná pripravenosť žiadateľa, nedostatočné finančné zdroje žiadateľa						

Poznámky							
Realizácia projektu							
Fáza/míľnik		Súčinnosť iného odboru alebo subjektu				Termín (mesiac/rok)	
Realizácia projektu		Externý dodávateľ				01/2016 – 12/2020	
Financovanie projektu							
Druh výdavku	Termín (rok)	Náklady spolu (eur)	z toho verejný zdroj				z toho súkromný zdroj
			EÚ	SR	VÚC	MČ	
Realizácia projektu	2016-2020	20 000,00	10 000,00	0,00	3 000,00	7 000,00	0,00
Spolu		20 000,00	10 000,00	0,00	3 000,00	7 000,00	0,00
Základné údaje o projektovom zámere č.7							
Názov projektu		Rekonštrukcia športovej haly					
Garant		Mestská časť Bratislava – Jarovce					
Kontaktná osoba garanta		Ing. Pavel Škodler – starosta mestskej časti					
Partneri garanta (spolupráca s...)		Stavebná spoločnosť, Stavebný úrad					
Začatie a ukončenie projektu (od ... do...)		03/2016 – 12/2017					
Stav projektu pred realizáciou		Športová hala je v nevyhovujúcom technickom stave, ktorý je nutné odstrániť prostredníctvom rekonštrukcie.					
Cieľ projektu		Uskutočniť rekonštrukciu športovej haly a zlepšiť tak jej technický stav.					
Výstupy		Skvalitnenie podmienok pre výkon aktivít v športovej hale, lepší estetický vzhľad budovy					
Užívatelia		Obyvatelia mestskej časti, návštevníci mestskej časti					
Indikátory monitoringu		Celková rekonštruovaná plocha; Počet obyvateľov využívajúcich objekt ročne					
Zmluvné podmienky		Budú doplnené po podpise zmluvy ako výsledku verejného obstarávania					
Riziká		Nedostatok finančných prostriedkov, nepredvídané prírodné podmienky na stavenisku, nízka kvalita dodávateľa					
Poznámky							
Realizácia projektu							
Fáza/míľnik		Súčinnosť iného odboru alebo subjektu				Termín (mesiac/rok)	
Príprava projektovej dokumentácie		Externá projektová kancelária				2015	
Vydanie stavebného povolenia		Stavebný úrad				03/2016	
Realizácia projektu		Externý dodávateľ				04/2016 – 11/2017	
Kolaudácia		Stavebný úrad				12/2017	
Financovanie projektu							
Druh výdavku	Termín (rok)	Náklady spolu (eur)	z toho verejný zdroj				z toho súkromný zdroj
			EÚ	SR	VÚC	MČ	
Projektová dokumentácia	2015	12 000,00	0,00	0,00	0,00	12 000,00	0,00
Realizácia projektu	2016 - 2017	150 000,00	0,00	0,00	0,00	150 000,00	0,00
Spolu		162 000,00	0,00	0,00	0,00	162 000,00	0,00
Základné údaje o projektovom zámere č.8							
Názov projektu		Podpora a rozvoj kultúrnych a folklórnych tradícií v Jarovciach					
Garant		Mestská časť Bratislava – Jarovce					
Kontaktná osoba garanta		Ing. Pavel Škodler – starosta mestskej časti					
Partneri garanta (spolupráca s...)		Externé dodávateľské spoločnosti, folklórne súbory, združenia v oblasti kultúry, spolky					

Začatie a ukončenie projektu (od ... do...)	01/2016 – 12/2020						
Stav projektu pred realizáciou	S cieľom zachovať jedinečné kultúrne tradície je potrebné uskutočňovať viac podujatí a propagovať ich tak pre širokú verejnosť						
Cieľ projektu	Cieľom projektu je podporovať zachovanie a rozvoj kultúrnych a folklórnych tradícií na území Jaroviec.						
Výstupy	Zachovanie tradícií, kultúrne vyžitie občanov						
Užívatelia	Obyvatelia mestskej časti, návštevníci mestskej časti						
Indikátory monitoringu	Počet uskutočnených podujatí; Počet návštevníkov podujatí za rok						
Zmluvné podmienky	Budú doplnené po podpise zmluvy ako výsledku verejného obstarávania						
Riziká	Nedostatok finančných prostriedkov, nízka kvalita dodaných tovarov a služieb						
Poznámky							
Realizácia projektu							
Fáza/míľnik	Súčinnosť iného odboru alebo subjektu					Termín (mesiac/rok)	
Plánovanie podujatí	Pracovníci miestneho úradu v spolupráci s kultúrnymi spolkami, združeniami a ďalšími aktérmi					01/2016	
Realizácia projektu	Externý dodávateľ, kultúrne spolky, združenia a ďalší aktéri					12/2016 – 12/2020	
Financovanie projektu							
Druh výdavku	Termín (rok)	Náklady spolu (eur)	z toho verejný zdroj				z toho súkromný zdroj
			EÚ	SR	VÚC	MČ	
Plánovanie podujatí	2016	2 000,00	0,00	0,00	0,00	2 000,00	0,00
Realizácia projektu	2016 – 2020	30 000,00	10 000,00	0,00	10 000,00	10 000,00	0,00
Spolu		32 000,00	10 000,00	0,00	10 000,00	12 000,00	0,00
Základné údaje o projektovom zámere č.9							
Názov projektu	Vybudovanie zberného dvora						
Garant	Mestská časť Bratislava – Jarovce						
Kontaktná osoba garanta	Ing. Pavel Škodler – starosta mestskej časti						
Partneri garanta (spolupráca s...)	Stavebná spoločnosť, Stavebný úrad, Externý dodávateľ technológií						
Začatie a ukončenie projektu (od ... do...)	01/2018 – 12/2019						
Stav projektu pred realizáciou	V mestskej časti v súčasnosti nie je k dispozícii zberný dvor, zriadený je len provizórne stojisko kontajnerov.						
Cieľ projektu	Vybudovať plnohodnotný zberný dvor.						
Výstupy	Zlepšenie odpadového hospodárstva.						
Užívatelia	Obyvatelia mestskej časti						
Indikátory monitoringu	Celková plocha objektu; Počet nakúpených mechanizmov pre zber odpadu; Počet ľudí využívajúcich objekt za rok; Počet novovytvorených pracovných miest; Počet pracovníkov využívajúcich nakúpené mechanizmy						
Zmluvné podmienky	Budú doplnené po podpise zmluvy ako výsledku verejného obstarávania						
Riziká	Absencia vhodnej výzvy na spolufinancovanie projektu, nedostatočná pripravenosť žiadateľa, nedostatočné finančné zdroje žiadateľa						
Poznámky							
Realizácia projektu							
Fáza/míľnik	Súčinnosť iného odboru alebo subjektu					Termín (mesiac/rok)	
Príprava projektovej dokumentácie	Externá projektová kancelária					01/2018 – 03/2018	
Vydanie stavebného	Stavebný úrad					04/2018	

povolenia							
Spracovanie a registrácia žiadosti o NFP, zhromaždenie príloh	Externá konzultačná spoločnosť v spolupráci s internými zamestnancami obecného úradu					05/2018 – 06/2018	
Realizácia projektu	Externý dodávateľ					07/2018 – 11/2019	
Kolaudácia	Stavebný úrad					12/2019	
Financovanie projektu							
Druh výdavku	Termín (rok)	Náklady spolu (eur)	z toho verejné zdroje				z toho súkromné zdroje
			EÚ	SR	VÚC	MČ	
Spracovanie projektovej dokumentácie	2018	8 000,00	0,00	0,00	0,00	8 000,00	0,00
Realizácia projektu	2018 - 2019	110 000,00	100 000,00	0,00	0,00	10 000,00	0,00
Spolu		118 000,00	100 000,00	0,00	0,00	18 000,00	0,00

ČASŤ D – REALIZAČNÁ ČASŤ

Realizačná časť nadväzuje na programovú časť a je ňou prepojená formulármí podrobnejšieho rozpracovania projektových zámerov (formulár P3). Realizačná časť je zameraná na popis postupov inštitucionálneho a organizačného zabezpečenia realizácie PHRSR mestskej časti Bratislava – Jarovce, systém monitorovania a hodnotenia plnenia programu rozvoja s ustanovením merateľných ukazovateľov, vecný časový harmonogram realizácie programu rozvoja mestskej časti formou akčných plánov.

Popis postupov inštitucionálneho a organizačného zabezpečenia realizácie programu rozvoja

Organizačné zabezpečenie – realizácia PHRSR je súčasťou činnosti mestskej časti a táto ju vykonáva prostredníctvom svojich orgánov (miestne zastupiteľstvo, starosta). Mestská časť pravidelne získava a spracováva pripomienky partnerov, členov komisií, pracovných skupín, poslancov a verejnosti v súlade s formulárom č. R6.

Miestne zastupiteľstvo - sa schádza podľa potreby. Poslanci prijímajú všeobecné záväzné nariadenia a tým rozhodujú o základných otázkach chodu mestskej časti. Vo vzťahu k realizácii programu rozvoja miestne zastupiteľstvo berie na vedomie návrh strategickú časť dokumentu, schvaľuje celý dokument PHRSR a každoročne schvaľuje vyhodnotenie jeho plnenia. Taktiež schvaľuje spolufinancovanie jednotlivých projektov financovaných z doplnkových zdrojov a z prostriedkov rozpočtu mestskej časti.

Starosta – je hlavným predstaviteľom mestskej časti. Predstavuje najvyšší výkonný orgán mestskej časti, má právo nosiť insígnie. Starostu volia obyvatelia mestskej časti v priamych voľbách na štvorročné obdobie. Je štatutárnym orgánom v majetko-právnych vzťahoch mestskej časti a v pracovnoprávných vzťahoch pracovníkov mestskej časti a miestneho úradu, v administratívno-právnych vzťahoch je správnym orgánom. Vo vzťahu k programu rozvoja starosta podpisuje schválenie celého dokumentu, vykonáva uznesenia a zastupuje mestskú časť vo vzťahu k štátnym orgánom, k právnickým a fyzickým osobám (riadiace orgány operačných programov, dodávateľa a pod.)

Inštitucionálne zabezpečenie – okrem prípadov, kedy budú žiadateľmi/ prijímateľmi podpory projektov iné subjekty v plnom

rozsahu zabezpečuje administráciu a procesy komunikácie, hodnotenia a monitorovania.

Hlavným komunikačným nástrojom mestskej časti je jej internetová stránka so sprievodnými komunikačnými kanálmi ako je napr. rozhlas, časopis a pod. Komunikačná stratégia vo vzťahu k PHRSR prebieha kontinuálne počas celého obdobia 2015 - 2020.

Všestranným nástrojom komunikácie, ale aj hodnotenia, monitorovania a kontroly je materiál predkladaný na rokovanie miestneho zastupiteľstva. Vstupné údaje sú pripravované zamestnancami miestneho úradu v dostatočnom predstihu. Predkladaný materiál má vždy svojho predkladateľa – zodpovednú osobu, odborného garanta, na príprave sa podieľajú komisie miestneho zastupiteľstva, ako aj poradné orgány.

Tab. č. R 1 Komunikačný plán pre fázu realizácie PHRSR

P.č.	Časový rámec	Miesto kona- nia	Cieľová skupina	Forma	Téma, ciele	Vstupné údaje	Výstupy
1.	10/2015	MÚ	Poslanci	Seminár	Projektové zámery na rok 2016	Základné údaje o projektových zámeroch	Návrh časového, inštitucionálneho a finančného zabezpečenia projektových zámerov na rok 2016
2.	10/2015	MÚ	Občania	Online prerokovanie	Projektové zámery na rok 2016	Návrh časového, inštitucionálneho a finančného zabezpečenia projektových zámerov na rok 2016	Pripomienky a návrhy občanov
3	12/2015	MÚ	Poslanci	Zasadnutie Miestneho zastupiteľstva	Schválenie PHRSR 2016 - 2020	Pracovná verzia PHRSR 2016 - 2020	Schválená verzia PHRSR 2016 - 2020
4.	12/2015	MÚ	Občania	Online prerokovanie	Prerokovanie pracovnej verzie PHRSR 2016 - 2020	Prerokovanie pracovnej verzie PHRSR 2016 - 2020	Spripomienkovaná verzia PHRSR 2016 - 2020
5.	10/2016	MÚ	Poslanci	Seminár	Projektové zámery na rok 2017	Základné údaje o projektových zámeroch	Návrh časového, inštitucionálneho a finančného zabezpečenia projektových zámerov na rok 2017
6.	10/2016	MÚ	Občania	Verejné prerokovanie	Projektové zámery na rok 2017	Návrh časového, inštitucionálneho a finančného zabezpečenia projektových zámerov na rok 2017	Pripomienky a návrhy občanov
7.	11/2016	MÚ	Poslanci	Seminár	Prepojenie PHRSR a programových	Metodika programového rozpočtovania,	Návrh štruktúry programového rozpočtu na rok

					o rozpočtovania	výsledky hospodárenia MČ za rok 2016	2017
8.	12/2016	MÚ	Občania	Verejné prerokovanie	Rozpočet MČ na rok 2017	Návrh rozpočtu MČ na rok 2017	Pripomienky a návrhy občanov, ponuka pre súkromných investorov
9.	09/2017	MÚ	Poslanci	Seminár	Projektové zámery na rok 2018	Základné údaje o projektových zámeroch	Návrh časového, inštitucionálneho a finančného zabezpečenia projektových zámerov na rok 2018
10.	10/2017	MÚ	Občania	Verejné prerokovanie	Projektové zámery na rok 2018	Návrh časového, inštitucionálneho a finančného zabezpečenia projektových zámerov na rok 2018	Pripomienky a návrhy občanov
11.	11/2017	MÚ	Poslanci	Seminár	Prepojenie PHSR a programového o rozpočtovania	Metodika programového rozpočtovania, výsledky hospodárenia MČ za rok 2017	Návrh štruktúry programového rozpočtu na rok 2018
12.	12/2017	MÚ	Občania	Verejné prerokovanie	Rozpočet MČ na rok 2018	Návrh rozpočtu MČ na rok 2018	Pripomienky a návrhy občanov, ponuka pre súkromných investorov
13.	09/2018	MÚ	Poslanci	Seminár	Projektové zámery na rok 2019	Základné údaje o projektových zámeroch	Návrh časového, inštitucionálneho a finančného zabezpečenia projektových zámerov na rok 2019
14.	10/2018	MÚ	Občania	Verejné prerokovanie	Projektové zámery na rok 2019	Návrh časového, inštitucionálneho a finančného zabezpečenia projektových zámerov na rok 2019	Pripomienky a návrhy občanov
15.	11/2018	MÚ	Poslanci	Seminár	Prepojenie PHSR a programového o rozpočtovania	Metodika programového rozpočtovania, výsledky hospodárenia MČ za rok 2018	Návrh štruktúry programového rozpočtu na rok 2019
16.	12/2018	MÚ	Občania	Verejné prerokovanie	Rozpočet MČ na rok 2019	Návrh rozpočtu MČ na rok 2019	Pripomienky a návrhy občanov, ponuka

							pre súkromných investorov
17.	09/2019	MÚ	Poslanci	Seminár	Projektové zámery na rok 2020	Základné údaje o projektových zámeroch	Návrh časového, inštitucionálneho a finančného zabezpečenia projektových zámerov na rok 2020
18.	10/2019	MÚ	Občania	Verejné prerokovanie	Projektové zámery na rok 2019	Návrh časového, inštitucionálneho a finančného zabezpečenia projektových zámerov na rok 2020	Pripomienky a návrhy občanov
19.	11/2019	MÚ	Poslanci	Seminár	Prepojenie PHSR a programového rozpočtovania	Metodika programového rozpočtovania, výsledky hospodárenia MČ za rok 2019	Návrh štruktúry programového rozpočtu na rok 2020
20.	12/2019	MÚ	Občania	Verejné prerokovanie	Rozpočet MČ na rok 2020	Návrh rozpočtu MČ na rok 2020	Pripomienky a návrhy občanov, ponuka pre súkromných investorov

Systém monitorovania a hodnotenia

Strategické plánovanie mestskej časti je nepretržitý proces zabezpečenia rovnováhy medzi cieľmi a možnosťami v neustále meniacom sa prostredí. Účelom strategického plánovania je stanoviť ciele a spôsob ich dosiahnutia. Hlavnými procesmi strategického plánovania sú:

Programovanie – tvorba strategických dokumentov a výber projektov

Implementácia – realizácia a financovanie projektov

Monitorovanie a hodnotenie – zisťovanie, ako projekty prispeli k rozvoju mestskej časti a aktualizácia strategických dokumentov

Cieľom monitoringu je zostaviť komplexnú informáciu o tom, ako sa plnia opatrenia, jednotlivé aktivity navrhnuté v PHRSR.

P.č.	Skupina kritérií / kritérium	Váha kritéria / Body	Rozsah bodového hodnotenia	Poznámka
1.	Obsah dokumentu		0-4	
2.	Väzby dokumentu na iné strategické dokumenty miestnej, regionálnej a národnej úrovni		0-4	
3.	Súlad navrhovanej stratégie s potenciálom územia/zdrojmi		0-4	

4.	Postupy hodnotenia a monitorovania		0-4	
5.	Zrozumiteľnosť dokumentu		0-4	

Tab. R2 - Kritériá hodnotenia PHRSR (bude doplnené)

Monitorovanie a hodnotenie

Správa o plnení akčného plánu mestskej časti Bratislava – Jarovce k ____ bola spracovaná v zmysle Programu hospodárskeho rozvoja a sociálneho rozvoja mestskej časti Bratislava – Jarovce na roky 2016 – 2020. Cieľom monitoringu Akčného plánu mestskej časti Bratislava – Jarovce je pripraviť komplexnú informáciu o tom, ako sa plnia jednotlivé opatrenia a aktivity navrhnuté v Programe hospodárskeho rozvoja a sociálneho rozvoja MČ Bratislava – Jarovce počas celého obdobia platnosti dokumentu na roky 2016 – 2020. Tieto údaje sú k dispozícii pre samosprávu a širokú verejnosť.

Akčný plán mestskej časti Bratislava – Jarovce je zoradený podľa oblastí, priorít a opatrení. Ku každému opatreniu je pridelený garant – projektový manažér, oddelenie miestneho úradu, ktorého úlohou je zabezpečiť realizáciu navrhnutých aktivít a monitorovať ich plnenie. Odpočet aktivít je spracovaný z pohľadu Jaroviec, v niektorých prípadoch je ako realizátor danej aktivity uvedený aj iný subjekt (investor, prevádzkovateľ, partnerská inštitúcia, a pod.) V akčnom pláne sú vymenované aktivity bežného, kapitálového a podporného charakteru v časovom slede, resp. súbežne. Ide o aktivity, ktoré je potrebné realizovať v ďalšom období. Akčný plán je spracovaný na základe údajov v schválenom rozpočte mestskej časti, schválených strategických dokumentoch mestskej časti a údajov odborných útvarov miestneho úradu mestskej časti Bratislava – Jarovce.

Aktuálna verzia akčného plánu sa nachádza na webovej stránke mestskej časti Bratislava – Jarovce (www.jarovce.sk).

Pripomienky k akčnému plánu obce je možné zaslať e-mailom na adresu starosta@jarovce.sk.
Ďalší monitoring akčného plánu sa uskutoční ku dňu ____.

Formulár č. R3 – Záznam z monitorovania (formuláre R3, R4 a R6 budú dopĺňané)

Plán priebežných hodnotení PHSR na programové obdobie 2015-2020		
Typ hodnotenia	Vykonať prvýkrát	Dôvod vykonania/ periodicita
Strategické hodnotenie	najskôr v roku 2017	podľa rozhodnutia MČ/ koordinátora PHRSR a vzniknutej spoločenskej potreby
Operatívne hodnotenie		
Ad hoc hodnotenie celého PHRSR	2017-2020	Každoročne v zmysle príslušných ustanovení Zákona NR SR 539/2008 Z. z. o podpore regionálneho rozvoja v termíne do 3. mesiaca príslušného roku
Tematické hodnotenie časti PHRSR	2017-2020	Téma hodnotenia: ak bola téma identifikovaná ako riziková časť vo výročnej monitorovacej správe za predchádzajúci kalendárny rok

Ad hoc mimoriadne hodnotenie PHRSR	2017-2020	Pri značnom odklone od stanovených cieľov alebo zmene stanovených cieľov jednotlivých prioritných oblastí alebo zmene hodnôt ukazovateľov. Pri návrhu na revíziu PHRSR.
Ad hoc hodnotenie celého PHRSR	2017-2020	Na základe rozhodnutia starostu MČ v zmysle príslušných predpisov, na základe rozhodnutia kontrolného orgánu MČ, na základe podnetu poslancov, na základe protokolu Národného kontrolného úradu SR, na základe správy auditu.
Ad hoc hodnotenie celého PHRSR	2020	Na základe rozhodnutia starostu MČ o príprave PHRSR na nasledovné programové obdobie po roku 2020.

Tab. č. R 5 – Plán hodnotenia a monitorovania

Akčný plán na obdobie trvania PHRSR

Súčasťou realizačnej časti PHRSR je aj akčný plán spracovaný na obdobie trvania PHRSR. Akčný plán predstavuje dokument na naplnenie cieľov a myšlienok konkrétnymi činmi. Zoradený je podľa oblastí, priorít a opatrení. Ku každej aktivite je priradený garant, ktorého úlohou je zabezpečiť jej realizáciu. Odborný garant bude zodpovedný za začlenenie finančných požiadaviek na realizáciu aktivít do rozpočtu mestskej časti, komunikáciu s odbornými útvarmi mestskej časti a externými partnermi pri realizácii aktivít, realizáciu aktivít v kompetencii samosprávy a zabezpečenie všetkých potrebných dokumentov, podkladov k monitoringu a hodnoteniu, k aktualizácii strategického dokumentu.

Akčný plán pre Hospodársku oblasť v mestskej časti Bratislava – Jarovce			
Opatrenie, aktivita	Termín (rok)	Zodpovedný	Financovanie
Opatrenie 1.1. Rekonštrukcia a výstavba miestnych komunikácií pod správou obce			
Aktivita 1.1.1 Rekonštrukcia miestnych cestných komunikácií a chodníkov	2016 – 2020	MČ Bratislava – Jarovce	200 000,00
Opatrenie 1.2 Rekonštrukcia a obnova kultúrnych pamiatok			
Aktivita 1.2.1 Obnova sochy Piety	2016	MČ Bratislava – Jarovce	8 500,00
Akčný plán pre Sociálnu oblasť v mestskej časti Bratislava – Jarovce			
Opatrenie, aktivita	Termín (rok)	Zodpovedný	Financovanie
Opatrenie 2.1 Rekonštrukcia a modernizácia verejných budov			
Aktivita 2.1.1 Rekonštrukcia domu kultúry	2018 – 2019	MČ Bratislava – Jarovce	100 000,00
Aktivita 2.1.2 Rekonštrukcia zdravotného strediska	2017	MČ Bratislava – Jarovce	22 000,00
Opatrenie 2.2 Skvalitňovanie podmienok pre primárne a predprimárne vzdelávanie			
Aktivita 2.2.1 Rekonštrukcia	2016 – 2017	MČ Bratislava – Jarovce	900 000,00

a rozšírenie kapacity ZŠ s MŠ v Jarovciach			
Aktivita 2.2.2 Vybavenie ZŠ s MŠ v Jarovciach modernými technológiami	2016 – 2020	MČ Bratislava – Jarovce	20 000,00
Opatrenie 2.3 Skvalitnenie priestorov pre voľnočasové aktivity obyvateľov			
Aktivita 2.3.1 Rekonštrukcia športovej haly	2016 - 2017	MČ Bratislava – Jarovce	162 000,00
Opatrenie 2.4 Podpora a rozvoj kultúry			
Aktivita 2.4.1 Podpora a rozvoj kultúrnych a folklórnych tradícií v Jarovciach	2016 – 2020	MČ Bratislava – Jarovce	32 000,00
Akčný plán pre Environmentálnu mestskú časť Bratislava – Jarovce			
Opatrenie, aktivita	Termín (rok)	Zodpovedný	Financovanie
Opatrenie 3.1 Riešenie problémov s nakladaním s odpadmi			
Aktivita 3.1.1 Vybudovanie zberného dvora	2018 - 2019	MČ Bratislava – Jarovce	118 000,00

Formulár R1: Akčný plán

Formulár č. S 3 - Záznam z verejného prerokovania**Zápis o prerokovaní strategického dokumentu v komisiách samosprávy**

Názov dokumentu: Program hospodárskeho rozvoja a sociálneho rozvoja mestskej časti Bratislava – Jarovce na roky 2016 – 2020

Pripomienkovanie realizoval: odborný útvar samosprávy (napr. kancelária starostu)

Termín pripomienkovania: kedy

Oznam uverejnený: kde

Text dokumentu k dispozícii: kde

Spôsob doručenia pripomienok: poštou, do schránky, e-mailom a pod.

Priamo oslovené subjekty: výbory mestských častí, mimovládne organizácie a pod.

Pripomienka č. 1

Text pripomienky:

Pripomienka sa týka časti dokumentu:

Zaslal: *názov komisie a dátum zasadania*

Zdôvodnenie komisie:

Vyjadrenie odborného útvaru: *pripomienku akceptujeme/neakceptujeme*

Zdôvodnenie odborného útvaru:

...

Počet pripomienok: celkový počet akceptované ...

Zápis spracoval: meno, funkcia, dňa, podpis

ČASŤ E – FINANČNÁ ČASŤ

ČASŤ E I. – Indikatívny finančný plán PHRSR

Formulár č. F 3 – Model viaczdrojového financovania – intervenčná matica

Viaczdrojové financovanie							
Prioritná oblasť	Celkové náklady	Verejné zdroje					Súkromné zdroje
		EÚ	Štát	VÚC	MČ	Spolu	
Hospodárska oblasť	208 500,00	107 000,00	0,00	50 000,00	51 500,00	208 500,00	0,00
Opatrenie 1.1	200 000,00	100 000,00	0,00	50 000,00	50 000,00	200 000,00	0,00
Opatrenie 1.2	8 500,00	7 000,00	0,00	0,00	1 500,00	8 500,00	0,00
Sociálna oblasť	1 236 000,00	100 000,00	0,00	13 000,00	1 123 000,00	1 236 000,00	0,00
Opatrenie 2.1	122 000,00	80 000,00	0,00	0,00	42 000,00	122 000,00	0,00
Opatrenie 2.2	920 000,00	10 000,00	0,00	3 000,00	907 000,00	920 000,00	0,00
Opatrenie 2.3	162 000,00	0,00	0,00	0,00	162 000,00	162 000,00	0,00
Opatrenie 2.4	32 000,00	10 000,00	0,00	10 000,00	12 000,00	32 000,00	0,00
Environmentálna oblasť	118 000,00	100 000,00	0,00	0,00	18 000,00	118 000,00	0,00
Opatrenie 3.1	118 000,00	100 000,00	0,00	0,00	18 000,00	118 000,00	0,00
Spolu	1 562 500,00	307 000,00	0,00	63 000,00	1 192 500,00	1 562 500,00	0,00

Formulár č. F 5 – Indikatívny rozpočet – sumarizácia

	Rok					
	2016	2017	2018	2019	2020	Spolu
I. Hospodárska politika – oblasť	8 500,00	0,00	0,00	0,00	200 000,00	208 500,00
II. Sociálna politika – oblasť	10 400,00	1 094 400,00	10 400,00	110 400,00	10 400,00	1 236 000,00
III. Environmentálna politika – oblasť	0,00	0,00	0,00	118 000,00	0,00	118 000,00

ČASŤ E II. Finančná časť

Mestská časť plánuje na svoje aktivity využiť zdroje z vlastného rozpočtu v kombinácii s možnosťami financovania zo štrukturálnych fondov a kohézneho fondu Európskej únie a zároveň s financovaním zabezpečeným vyšším územným celkom. Mestská časť sa bude aktívne uchádzať aj o finančnú podporu zo štátnych fondov. V programovom období 2014 – 2020 môže mestská časť žiadať finančné prostriedky na svoje projektové zámery z nižšie uvedených operačných programov. Pri jednotlivých operačných programoch uvádzame tie prioritné osi a v rámci nich tie investičné priority, pri ktorých je mestská časť oprávnená žiadať o poskytnutie nenávratného finančného príspevku. Podčiarknuté sú tie priority, ktoré sa priamo týkajú opatrení a aktivít plánovaných v tomto strategickom dokumente.

- **OP Integrovaný regionálny operačný program (OP IROP) (financovaný z Európskeho fondu regionálneho rozvoja – EFRR)**
 - *Prioritná os 1 Bezpečná a ekologická doprava v regiónoch – IP 1.1, IP 1.2*
 - *Prioritná os 2 Ľahší prístup k efektívnym a kvalitnejším verejným službám – IP 2.1, IP 2.2*
 - *Prioritná os 3 Mobilizácia kreatívneho potenciálu v regiónoch – IP 3.1*
 - *Prioritná os 4 Zlepšenie kvality života v regiónoch s dôrazom na životné prostredie – IP 4.1, IP 4.2, IP 4.3*
 - *Prioritná os 5 Miestny rozvoj vedený komunitou – IP 5.1*
 - *Prioritná os 6 Technická pomoc*
- **OP Kvalita životného prostredia (OP KŽP) (financovaný z Kohézneho fondu – KF)**
 - *Prioritná os 1 Udržateľné využívanie prírodných zdrojov prostredníctvom rozvoja environmentálnej infraštruktúry – IP 1.1, IP 1.2, IP 1.3, IP 1.4*
 - *Prioritná os 2: Adaptácia na nepriaznivé dôsledky zmeny klímy so zameraním na ochranu pred povodňami – IP 2.1*
 - *Prioritná os 3 Podpora riadenia rizík, riadenia mimoriadnych udalostí a odolnosti proti mimoriadnym udalostiam ovplyvneným zmenou klímy – IP 3.1*
 - *Prioritná os 4: Energeticky efektívne nízkouhlíkové hospodárstvo (financovaná z Európskeho fondu regionálneho rozvoja) – IP 4.2, IP 4.3, IP 4.4, IP 4.5*
 - *Prioritná os 6 Technická pomoc*
- **Environmentálny fond (EF)**
 - *A oblasť: Ochrana ovzdušia a ozónovej vrstvy Zeme*
 - *B oblasť: Ochrana a využívanie vôd*
 - *C oblasť: Rozvoj odpadového hospodárstva*
 - *D oblasť: Ochrana prírody a krajiny*
 - *E oblasť: Environmentálna výchova, vzdelávanie a propagácia*
 - *F oblasť: Prieskum, výskum a vývoj zameraný na zisťovanie a zlepšenie stavu životného prostredia*
 - *G oblasť: Zelená investičná schéma*
 - *H oblasť: Environmentálne záťaže*
 - *L oblasť: Zvyšovanie energetickej účinnosti existujúcich budov vrátane zateplovania*
- **Dotácie Ministerstva kultúry (zoznam dotácií na rok 2015)**
 - *1 Obnovme si svoj dom / Národný cintorín v Martine*
 - *2 Kultúrne aktivity v oblasti pamäťových inštitúcií*
 - *3 Európske hlavné mesto kultúry 2013 – Košice*
 - *4 Umenie*

- *5 Pro Slovakia*
- *6 Kultúra znevýhodnených skupín*
- *7 Nehmotné kultúrne dedičstvo a kultúrno-osvetová činnosť*
- *8 Kultúrne poukazy*

Záver

Program hospodárskeho rozvoja a sociálneho rozvoja (PHRSR) mestskej časti Bratislava – Jarovce na roky 2016 – 2020 je strednodobý plánovací dokument, vyjadrujúci súčasný stav a zároveň víziu ďalšieho rozvoja Jaroviec, ktorú má vedenie mestskej časti záujem v nasledujúcich rokoch reálne dosiahnuť. Aby PHRSR čo najlepšie odrážalo skutočné potreby občanov a ďalších subjektov pôsobiacich v mestskej časti, jeho obsah vznikol prostredníctvom aktívnej spolupráce členov vytvorených pracovných skupín, pracovníkov samosprávy, ako aj externých odborníkov a obyvateľov Jaroviec. Všetci tak prispeli k formulácii súčasných potrieb obyvateľstva i regiónu, v ktorom žijú.

PHRSR mestskej časti Bratislava – Jarovce bol vypracovaný ako podporný dokument obsahujúci prioritné rozvojové oblasti, strategické ciele, opatrenia a aktivity podnecujúce rozvoj mestskej časti, pričom korešponduje s výsledkami dôkladných analýz, identifikovanými problémami, ako aj s možnosťami realizácie projektových zámerov, ktoré sú ovplyvňované pôsobením vonkajších i vnútorných faktorov. Dokument bol vypracovaný v súlade s platnou metodikou na vypracovanie PHRSR, v dôsledku čoho je možné uviesť, že obsahuje všetky potrebné informácie, nevyhnutné pre zostavenie čo najreálnejšieho rozvojového plánu mestskej časti.

Nakoľko budúci vývoj územia a celkové náklady potrebné na realizáciu rozvojových zámerov nie je možné predpovedať s úplnou presnosťou, PHRSR plní funkciu oporného koncepčného materiálu, o ktorý sa môžu kroky predstaviteľov mestskej časti opierať. Dokument je veľmi dynamický a je možné prispôbiť ho všetkým novým trendom a novovzniknutým potrebám mestskej časti.

V období od roku 2016 do roku 2020 mestská časť Bratislava – Jarovce plánuje zrealizovať celkovo 9 projektových zámerov. Tento počet je výrazne nižší ako počet zámerov v predošlom PHRSR, avšak v zmysle zabezpečenia čo najvyššej možnej miery realizovateľnosti PHRSR boli do nového dokumentu zahrnuté len zábery, ktorých realizácia je skutočne nevyhnutná a vysoko reálna. Na realizáciu zámerov bude potrebné vynaložiť veľké objemy finančných prostriedkov, v dôsledku čoho sa mestská časť bude snažiť financovať ich nielen z vlastných zdrojov, ale i z nenávratných finančných príspevkov zo zdrojov národných a medzinárodných. Existencia PHRSR je pri žiadaní o mnohé dotácie jednou z podmienok ich získania.

Veríme, že realizácia jednotlivých zámerov výrazne zvýši kvalitu života všetkých súčasných i budúcich obyvateľov Jaroviec a zároveň spríjemní pobyt návštevníkov mestskej časti. Našou snahou bude, aby sa vďaka implementácii navrhovaných projektov vytvorilo v mestskej časti atraktívne prostredie vhodné na bývanie, podnikanie a aby sa zvýšila atraktivita Jaroviec pre turistov.

Prílohy

Ú2 – Zámer spracovania PHRSR

Zámer spracovania PHRSR	
Názov dokumentu	Program hospodárskeho rozvoja a sociálneho rozvoja mestskej časti Bratislava – Jarovce na roky 2016 až 2020
Forma spracovania	PHRSR bolo vypracované externými odborníkmi v spolupráci s pracovníkmi samosprávy
Riadenie procesu spracovania	Proces spracovania dokumentu prebiehal za účasti pracovných skupín, ktoré mali za úlohu riadiť jednotlivé oblasti pôsobnosti, a to oblasť hospodársku, sociálnu a environmentálnu
Obdobie spracovania	Dokument bol spracovávaný v období od 1.10.2015 do 16.12.2015. Harmonogram spracovania dokumentu je bližšie rozpracovaný vo formulári U3
Financovanie spracovania	<ul style="list-style-type: none"> Náklady na vlastné spracovanie (vyjadrené v osobohodinách): Bude doplnené Náklady na získanie informačných podkladov – štatistiky, analýzy, prognózy, dotazníky: Bude doplnené Náklady na stretnutia – pracovné skupiny a verejnosť: Bude doplnené Náklady na publicitu – tlač informačných materiálov, úprava elektronických médií: Bude doplnené

Ú3 – Harmonogram spracovania PHRSR

Harmonogram spracovania PHRSR			
2015			
Termín (mesiac)	XX.	XI.	XII.
Úvod			
Analytická časť			
Strategická časť			
Programová časť			
Realizačná časť			
Finančná časť			
Záver			

Ú6 – Zoznam členov pracovných skupín

Zoznam členov pracovných skupín	
Meno člena pracovnej skupiny	Pracovné zaradenie
Hospodárska skupina	
Mgr. Jozef Uhler	Podnikateľ, predseda pracovnej skupiny
Ing. Richard Szabo	Geodet, člen pracovnej skupiny
Peter Malý	Podnikateľ, člen pracovnej skupiny
Sociálna skupina	
Ing. Marcela Škodlerová	Ekonomka, predseda pracovnej skupiny
Mgr. Jaroslava Klučková	Matrikárka, člen pracovnej skupiny
Terézia Wolfová	Kultúrna referentka, člen pracovnej skupiny
Juraj Hradský	Slobodný umelec, člen pracovnej skupiny
Environmentálna skupina	
Ing. Milan Husár	Ekonom, predseda pracovnej skupiny
Mgr. Juraj Hegyi	Obchodný referent, člen pracovnej skupiny
Dagmar Žideková	Referentka, člen pracovnej skupiny
Externí odborníci	
Gemini Group s. r. o.; predstavitelia OZ Veritas a ďalší	

Ú8 Zoznam analyzovaných koncepčných dokumentov

Zoznam analyzovaných koncepčných dokumentov			
Názov dokumentu	Platnosť dokumentu	Úroveň dokumentu	Zdroj
Stratégia Európa 2020	2020	európska	http://www.eu2020.gov.sk
Partnerská dohoda SR na roky 2014 – 2020	2020	národná	http://www.partnerskadohoda.gov.sk/
Národná stratégia regionálneho rozvoja SR (NSRR)	2030	národná	http://www.telecom.gov.sk
Národný rozvojový plán	2020	národná	http://www.nsrr.sk/
Program hospodárskeho a sociálneho rozvoja Bratislavského samosprávneho kraja na roky 2014 – 2020	2020	regionálna	http://www.region-bsk.sk
Program hospodárskeho a sociálneho rozvoja MČ Bratislava – Jarovce	2015	lokálna	http://www.jarovce.sk

A1 Zoznam kvalitatívnych a kvantitatívnych dát

Zoznam použitých kvantitatívnych a kvalitatívnych dát		
Oblasť dát / téma	Zdroj dát	Webová stránka
Obyvateľstvo	Štatistický úrad SR Miestny úrad	http://slovak.statistics.sk http://www.jarovce.sk
Domový a bytový fond	Štatistický úrad SR	http://slovak.statistics.sk
Občianska vybavenosť	Miestny úrad Mestská a obecná štatistika	http://www.jarovce.sk/ http://slovak.statistics.sk
Technická infraštruktúra	Miestny úrad	http://www.jarovce.sk/
Ekonomická štruktúra	Obchodný register SR Živnostenský register SR Miestny úrad	https://www.orsr.sk/ http://www.zrsr.sk/ http://www.jarovce.sk/
Rozpočet a finančné hospodárenie mestskej časti	Miestny úrad	http://www.jarovce.sk/
Poloha	Atlas krajiny SR Google Earth	http://www.enviroportal.sk/ https://www.google.com/earth/
Doprava a dostupnosť územia	Atlas krajiny SR Google Earth Portál cestnej databanky	http://www.enviroportal.sk/ https://www.google.com/earth/ http://www.cdb.sk/
Prírodné podmienky	Atlas krajiny SR	http://www.enviroportal.sk/
Využitie zeme	Katastrálny portál SR Štatistický úrad SR	http://www.katasterportal.sk/kapor/ http://slovak.statistics.sk
Životné prostredie	Štátna ochrana prírody SR	http://www.sopsr.sk/web/
Cestovný ruch	Ministerstvo dopravy, výstavby a regionálneho rozvoja	http://www.telecom.gov.sk

A14 Kontrolný zoznam pre hodnotenie možných rizík

Druh rizika	Objekt rizika	Zdroj rizika	Nežiaduce dôsledky	Pravdepodobnosť
Individuálne	Nedostatočná odborná pripravenosť pracovného tímu	Profily členov pracovného tímu	Neodborná, nedostatočná rozpracovanosť stratégie rozvoja	Nízka
Technické	Nevysporiadanie pozemkov, chybná projektová dokumentácia	Projektová dokumentácia, stavebné povolenia	Nemožnosť realizovať projekt, časové oneskorenie, predraženie projektu	Veľmi nízka
Ekologické	Poškodzovanie životného prostredia projektovými aktivitami	Interné dokumenty mestskej časti	Negatívny dopad až degradácia životného prostredia	Veľmi nízka

Sociálne	Vnímanie projektových investícií obyvateľmi	Obyvateľstvo mestskej časti	Obyvateľstvo nebude súčinné pri realizácii – napr. vysporiadavanie pozemkov	Nízka
Ekonomické	Rizikové zaobchádzanie s rozpočtom samosprávy	Rozpočet mestskej časti	Zadĺženie mestskej časti, nútená správa	Veľmi nízka

Z 1 Schválenie PHRSR

Schválenie PHRSR	
Dokument	<ul style="list-style-type: none"> - Názov: Program hospodárskeho rozvoja a sociálneho rozvoja mestskej časti Bratislava – Jarovce na roky 2016 až 2020 - Štruktúra: hlavné časti dokumentu sú tieto: <ul style="list-style-type: none"> o analytická časť (A) o strategická časť (B) o programová časť (C) o realizačná časť (D) o finančná časť (E) o záver
Spracovanie	<ul style="list-style-type: none"> - Forma spracovania: PHRSR bolo vypracované externými odborníkmi v spolupráci s pracovníkmi samosprávy - Obdobie spracovania: október 2015 – december 2015 - Riadiaci tím – počet členov: 3 - Pracovné skupiny – počet skupín: 3, počet členov: hospodárska skupina – 3 členovia, sociálna skupina – 4 členovia, environmentálna skupina – 3 členovia - Externá odborná spolupráca: spoločnosť Gemini group s. r. o. - Účasť verejnosti a komunikácia s verejnosťou – prostredníctvom www stránky mestskej časti - Náklady na spracovanie: <i>bude doplnené</i>
Prerokovanie	<ul style="list-style-type: none"> - Prerokovanie v orgánoch samosprávy - Verejné pripomienkovanie
Schválenie	<ul style="list-style-type: none"> - Návrh na uznesenie zastupiteľstva

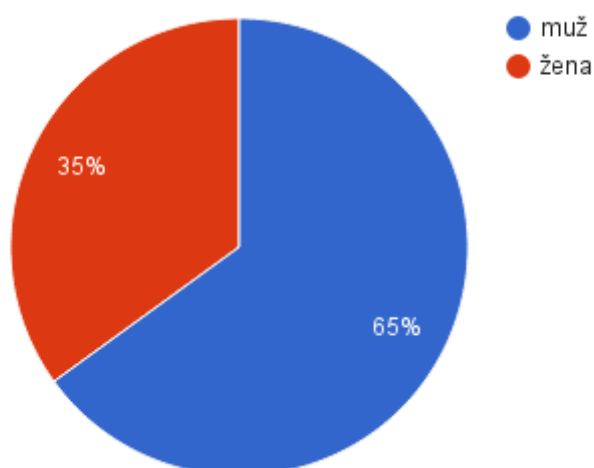
Formulár na prepájanie opatrení PHRSR mestskej časti a PHRSR VÚC

P.č.	Názov a číslo aktivity	Investor	Predpokladaný termín realizácie (od – do)	Predpokladané náklady	Zdroje financovania	Napĺňanie opatrenia PHRSR VÚC	Stručný popis, resp. poznámky
1.	1.1.1 Rekonštrukcia miestnych cestných komunikácií a chodníkov	MČ	05/2016 – 09/2020	200 000 EUR	MČ, VÚC, EÚ	7. Podpora udržateľnej dopravy a odstraňovanie prekážok v kľúčových sieťových infraštruktúrach	Rekonštrukcia ciest v zlom stave
2.	1.2.1 Obnova sochy Píety	MČ	01/2017 – 12/2017	5 500 EUR	MČ, EÚ	6. Ochrana ŽP a presadzovanie udržateľného využívania zdrojov	Obnova sochy s cieľom jej ďalšieho zachovania
3.	2.1.1 Rekonštrukcia domu kultúry	MČ	01/2018 – 12/2019	100 000 EUR	MČ, EÚ	4. Podpora prechodu na nízkouhlíkové hospodárstvo vo všetkých sektoroch	Odstránenie zlého technického stavu budovy a zníženie jej energetickej náročnosti
4.	2.1.2 Rekonštrukcia zdravotného strediska	MČ	01/2017 – 12/2017	22 000 EUR	MČ	9. Podpora sociálneho začleňovania a boj proti chudobe (9.1 Cílené investície do zdravotníckej a sociálnej infraštruktúry)	Odstránenie zlého technického stavu budovy
5.	2.2.1 Rekonštrukcia a rozšírenie kapacity ZŠ s MŠ v Jarovciach	MČ	01/2016 – 09/2019	900 000 EUR	MČ	10. Investovanie do vzdelávania, zručností a celoživotného vzdelávania	Odstránenie zlého technického stavu budovy a rozšírenie jej kapacity
6.	2.2.2 Vybavenie ZŠ s MŠ v Jarovciach modernými technológiami	MČ	01/2016 – 12/2020	20 000 EUR	MČ, VÚC, EÚ	10. Investovanie do vzdelávania, zručností a celoživotného vzdelávania	Nákup moderných technológií s cieľom ich využitia vo vzdelávacom procese
7.	2.3.1 Rekonštrukcia športovej haly	MČ	03/2016 – 12/2017	162 000 EUR	MČ	4. Podpora prechodu na nízkouhlíkové hospodárstvo vo všetkých sektoroch	Odstránenie zlého technického stavu budovy a zníženie jej energetickej náročnosti
8.	2.4.1 Podpora a rozvoj kultúrnych a folklórnych tradícií v Jarovciach	MČ	01/2016 – 12/2020	32 000	MČ, VÚC, EÚ	9. Podpora sociálneho začleňovania a boj proti chudobe (9.5 Podpora kultúrnych aktivít a angažovanosti občanov v oblasti kultúry)	Organizácia viacerých kultúrnych podujatí a súvisiacich aktivít
9.	3.1.1 Vybudovanie zberného dvora	MČ	01/2018 – 12/2019	118 000	MČ, EÚ	6. Ochrana ŽP a presadzovanie udržateľného využívania zdrojov	Vybudovanie plnohodnotného zberného dvora

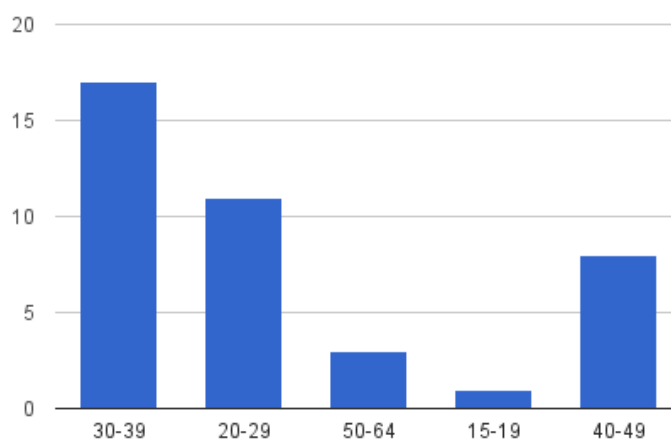
Príloha - Štatistické zobrazenie odpovedí respondentov, ktorí sa zúčastnili dotazníkového prieskumu názorov obyvateľov

CHARAKTERISTIKA RESPONDENTA

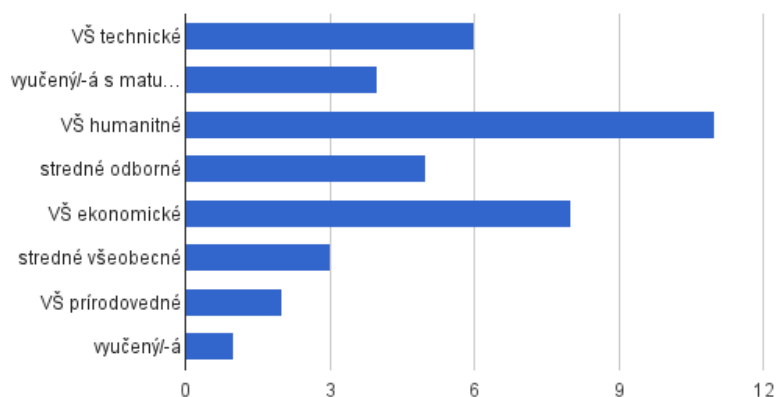
1. Pohlavie



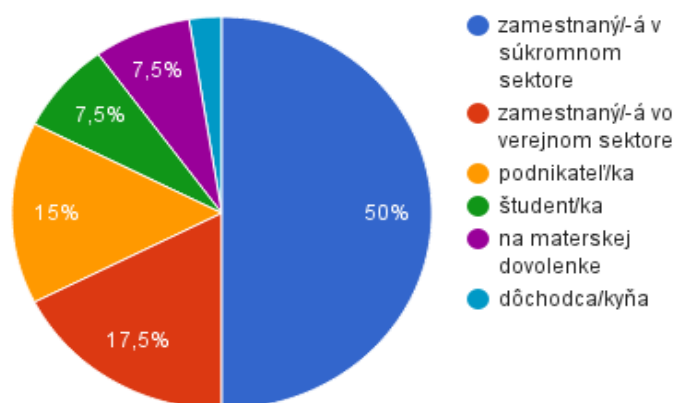
2. Vek



3. Vzdelanie

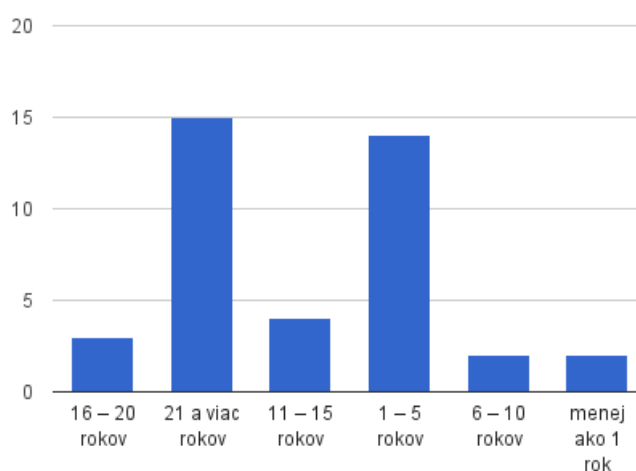


4. Ekonomická aktivita

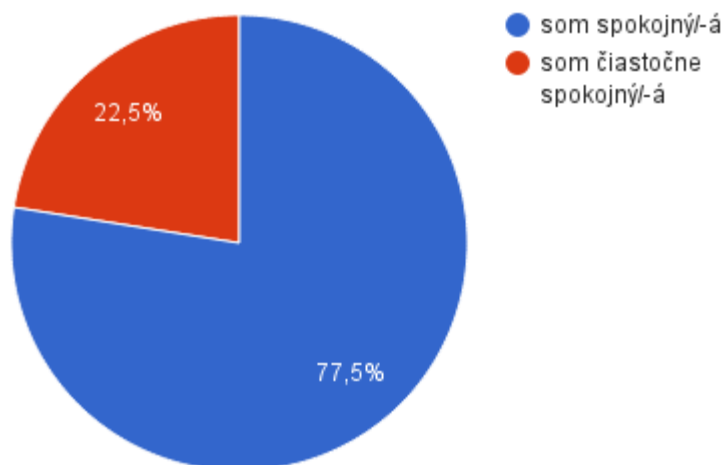


MESTSKÁ ČASŤ AKO MIESTO BÝVANIA

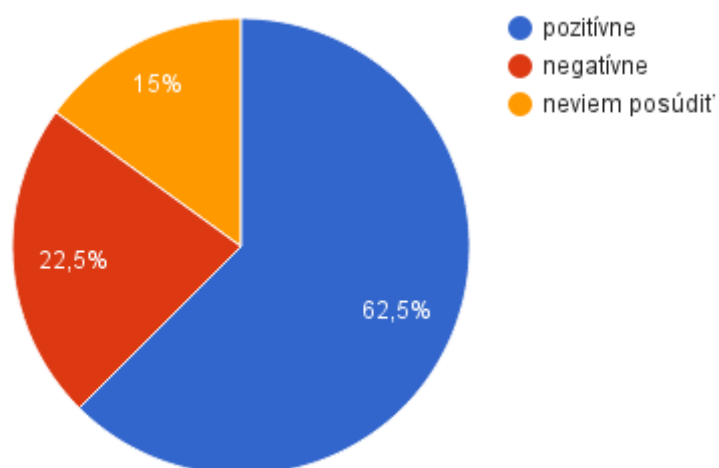
5. Ako dlho bývate v Jarovciach?



6. Ste spokojný/-á s bývaním v mestskej časti?



7. Ako hodnotíte rozvoj a napredovanie mestskej časti v posledných 5 rokoch?



MESTSKÁ ČASŤ A JEJ ROZVOJ

10. Poznáte rozvojové plány mestskej časti?

