



Obec Hvozdnica

PROGRAM
HOSPODÁRSKEHO A SOCIÁLNEHO
ROZVOJA OBCE
HVOZDNICA
NA ROKY 2015 – 2020



Názov	Program hospodárskeho a sociálneho rozvoja obce Hvozdnica na roky 2015 – 2020
Územné vymedzenie	Obec Hvozdnica, okres Bytča, Žilinský kraj
ÚPN-O schválený	nie
Dátum schválenia PHSR	27.11. 2015
Dátum platnosti	do 31. 12. 2020
Verzia	1.0
Publikovaný verejne	www.hvozdnica.sk
Forma spracovania	s pomocou externých expertov
Riadenie procesu spracovania	garant + koordinátor
Obdobie spracovania	september – október 2015
Financovanie	z vlastných zdrojov obce

Ecocities, s.r.o.

plány a projekty pre obce a mestá – územné plány, PHSR, regenerácie sídiel, EIA/SEA

www.eco-cities.eu

Obsah

1. Úvod	5
1.1 Účel programového dokumentu	5
1.2 Metodika spracovania a priebeh prác na príprave programového dokumentu	7
1.3 Hodnotenie uplatňovanej stratégie a realizovaných projektov	10
2. Analytická časť	11
2.1 Analýza vnútorného prostredia	11
2.1.1 Základná charakteristika obce	
2.1.2 História obce	
2.1.3 Obyvateľstvo a demografická situácia	
2.1.4 Trh práce a sociálna situácia	
2.1.5 Hospodárska základňa	
2.1.6 Cestovný ruch, rekreácia a šport	
2.1.7 Občianska vybavenosť	
2.1.8 Kultúra, spoločenské aktivity a neziskový sektor	
2.1.9 Bývanie a bytový fond	
2.1.10 Dopravná a technická infraštruktúra	
2.1.11 Prírodné podmienky a životné prostredie	
2.1.12 Štruktúra samosprávy a hospodárenie obce	
2.1.13 Analýza pripravovaných projektov	
2.1.14 Analýza silných stránok a slabých stránok územia	
2.2 Analýza vonkajšieho prostredia	28
2.2.1 Analýza regionálnych vzťahov a väzieb	
2.2.2 Analýza hlavných vonkajších faktorov rozvoja a ich vplyvu	
2.2.3 Analýza príležitostí a ohrození pre rast a rozvoj územia	
2.3 Zhodnotenie súčasného stavu územia	31
2.3.1 SWOT analýza	
2.3.2 STEEP analýza	
2.3.3 Analýza problémov a možných rizík	
2.3.4 Prognóza budúceho vývoja a identifikácia východísk	
3. Strategická časť	38
3.1 Strategická vízia	38
3.2 Návrh a opis stratégie	38
3.3 Strategické ciele	40
4. Programová časť	42
4.1 Návrh opatrení a aktivít	42
4.2 Opatrenia a aktivity pre Prioritnú oblasť A – Investície do základnej infraštruktúry	45
4.3 Opatrenia a aktivity pre Prioritnú oblasť B – Podpora bývania, služieb a podnikania v súlade s princípmi udržateľného rozvoja	53

4.4 Opatrenia a aktivity pre Prioritnú oblasť C – Podpora športu, rekreácie, kultúry a identity obce.	58
5. Realizačná časť	66
5.1 Organizačné a inštitucionálne zabezpečenie realizácie	66
5.2 Časový harmonogram realizácie.	66
5.3 Monitorovanie a hodnotenie plnenia programového dokumentu	67
5.4 Komunikačná stratégia k cieľovým skupinám.	69
5.5 Akčný plán iniciačný	69
6. Finančná časť	72
6.1 Finančné zabezpečenie realizácie	72
6.2 Finančný plán.	74
7. Záver	79
8. Prílohy	80
8.1 Zoznam členov pracovnej skupiny	80
8.2 Zoznam informačných zdrojov a východiskových dokumentov.	80
8.3 Zoznam použitých skratiek.	81

1. Úvod

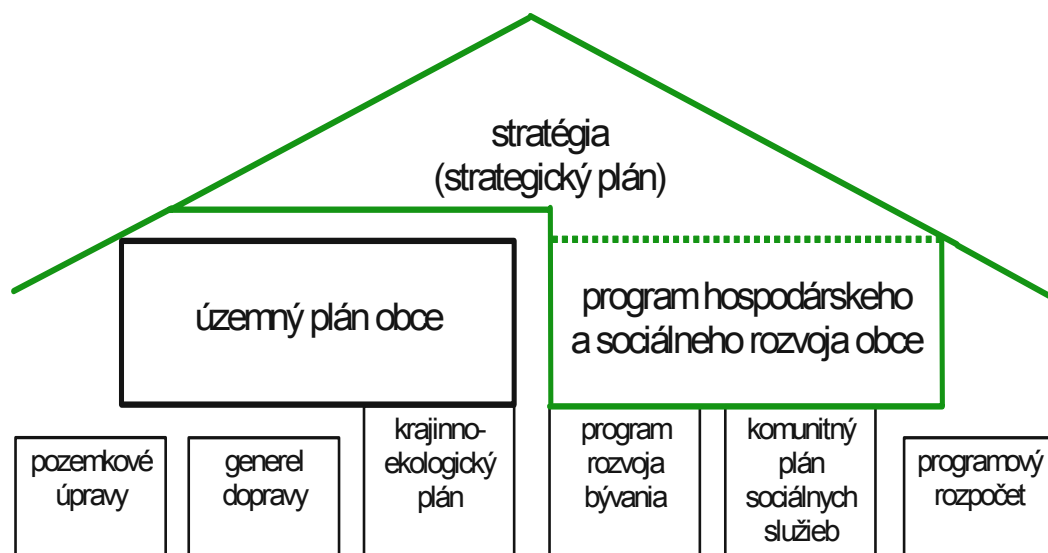
1.1 Účel programového dokumentu

Úlohy a kompetencie obcí pri uskutočňovaní podpory regionálneho rozvoja vyplývajú obciam zo Zákona č. 416/2001 Z. z. o prechode niektorých pôsobností z orgánov štátnej správy na obce a vyššie územné celky a zo Zákona č. 539/2008 Z.z. o podpore regionálneho rozvoja, v znení zákona č. 309/2014 Z.z.

Program hospodárskeho a sociálneho rozvoja obce (ďalej len „program rozvoja“ alebo PHSR) má charakter strategického, t. j. strednodobého až dlhodobého rozvojového dokumentu. Plánovací horizont strategickej časti programu rozvoja obce Hvozdnica sa ťažiskovo týka programovacieho obdobia 2014-2020, s výhľadovým horizontom do roku 2025.

Program rozvoja je nositeľom rozvojovej politiky obce, predstáv jej vedenia a obyvateľov o smerovaní rozvoja obce. Obec Hvozdnica vypracovaním programu rozvoja dáva najavo záujem o svoju budúcnosť, ako aj budúcnosť svojich obyvateľov a súčasne tým preberá na seba zodpovednosť za ďalší rozvoj obce. V podobe tohto dokumentu získava nástroj na aktívne riadenie rozvoja, založený na iniciovaní potrebných a žiaducich zmien. Jasné stanovenie rozvojových priorít umožní obci realizovať dlhodobý rozvoj založený na cielenej stratégii a nie na náhlych, nekoordinovaných rozhodnutiach.

Program hospodárskeho a sociálneho rozvoja obce ako dokument zastrešujúci rozvojovú politiku na miestnej úrovni



Zdroj: Coplák, J. Miestne strategické plánovanie a jeho väzby s územným plánovaním. Habilitačná práca. - Bratislava : FA STU, 2013

Program rozvoja je komplexným dokumentom, integrujúcim otázky rozvoja fyzických štruktúr so sociálnymi, ekonomickými a ďalšími aspektmi. Preto jeho úlohou je zastrešovať ostatné plánovacie dokumenty a odvetvové koncepcie spracované na miestnej úrovni. Na rozdiel od územného plánu, ktorý rieši najmä otázky fyzického rozvoja územia (lokalizáciu zástavby a priestorové regulatívy pre stavebný rozvoj, funkčné využitie rozvojových plôch),

program rozvoja sa podrobnejšie zaoberá otázkami ekonomického a sociálneho rozvoja, čím vo vzťahu k územnému plánu plní komplementárnu funkciu.

Aj keď ide o komplexný dokument, jeho cieľom nie je vyčerpávajúco obsiahnuť všetky problémy a nájsť na ne riešenie. Podstatou je z množstva problémov a problémových okruhov identifikovať tie, ktoré sú v danom prostredí kritické. Za účelom dosiahnutia čo najvyššej efektivity a reálnosti cieľov sústreďuje zdroje na niekoľko prioritných cieľov, resp. prioritných oblastí rozvoja.

Dlhší plánovací horizont znamená veľkú mieru neistoty a rizika, ktoré nemožno vopred predvídať s dostatočnou presnosťou. Preto má program rozvoja charakter otvorenej, flexibilnej koncepcie, schopnej reagovať na aktuálne zmeny východiskových podmienok. Aby bol program rozvoja skutočne živým dokumentom, musí byť permanentne aktualizovaný.

Z právneho hľadiska je dokumentom koordinačným, ktorý nemá charakter všeobecne záväzného predpisu. Zámery obsiahnuté v tomto dokumente sú záväzné len pre obstarávateľa v rovine morálneho a politického záväzku, daného schválením dokumentu v obecnom zastupiteľstve. Ostatné fyzické a právnické osoby sú programom viazané len do tej miery, s ktorou sami vyslovili súhlas.

Výlučné kompetencie pri obstarávaní programu má obec a jej výkonné orgány. Na základe Zákona č. 416/2001 Z. z. o prechode niektorých pôsobností z orgánov štátnej správy na obce a vyššie územné celky, získali obce na úseku regionálneho rozvoja právomoc vypracúvať program hospodárskeho a sociálneho rozvoja (čl. I., § 2). Obecné zastupiteľstvo program rozvoja schvaľuje, rovnako ako aj aktualizácie tohto dokumentu.

Obsah programu hospodárskeho a sociálneho rozvoja je legislatívne vymedzený Zákonom č. 539/2008 Z. z. o podpore regionálneho rozvoja v znení neskorších predpisov v §8 nasledovne:

(1) Program rozvoja obce vytvorený v partnerstve

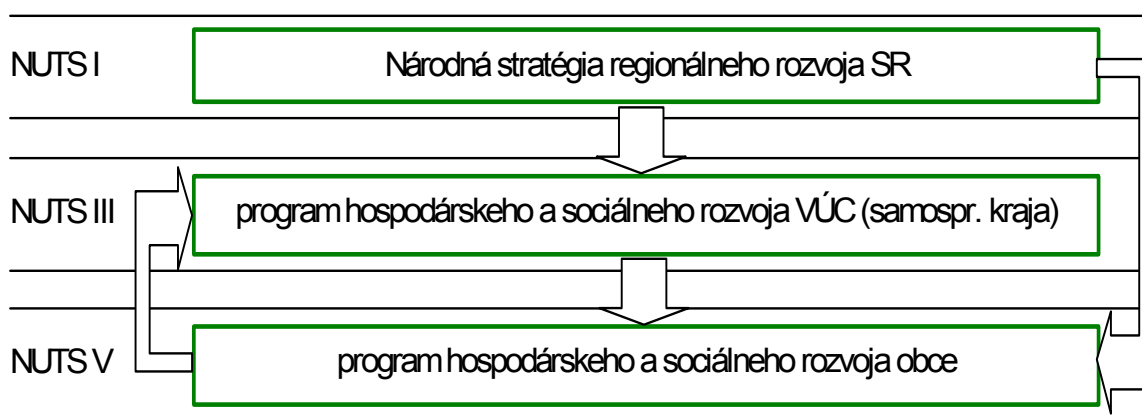
- a) analytickej časti, ktorá obsahuje komplexné hodnotenie a analýzu východiskovej situácie obce, odhad jej budúceho vývoja, možné riziká a ohrozenia vo väzbe na existujúce stratégie a koncepcie a využívanie vnútorného potenciálu územia, jeho limitov a rozvoja, definovanie podmienok udržateľného rozvoja obce,
- b) strategickej časti, ktorá obsahuje stratégiu rozvoja obce pri zohľadnení jej vnútorných špecifik a určí hlavné smery, priority a ciele rozvoja obce rešpektovaním princípov regionálnej politiky s cieľom dosiahnutia vyváženého udržateľného rozvoja územia,
- c) programovej časti, ktorá obsahuje najmä zoznam opatrení a aktivít na zabezpečenie realizácie programu rozvoja obce,
- d) realizačnej časti, ktorá je zameraná na popis postupov inštitucionálneho zabezpečenia formou partnerstva a organizačné zabezpečenie realizácie programu rozvoja obce, systém monitorovania a hodnotenia plnenia programu rozvoja obce s ustanovením merateľných ukazovateľov, vecný a časový harmonogram realizácie programu rozvoja obce formou akčných plánov, a

e) finančnej časti, ktorá obsahuje finančné zabezpečenie jednotlivých opatrení a aktivít, inštitucionálnej a organizačnej stránky realizácie programu rozvoja obce.

Vypracovaním tohto dokumentu obec naplňa jeden zo základných princípov regionálnej politiky Európskej únie – princíp programovania. Súčasne tak zvýši svoje šance získať finančnú podporu na realizáciu projektov zo štrukturálnych fondov, keďže obec musí preukázať súlad zamýšľaného projektu s regionálnymi stratégiami i miestnou stratégiou, ktorú reprezentuje program hospodárskeho a sociálneho rozvoja obce.

Pri spracovaní Programu hospodárskeho rozvoja a sociálneho rozvoja obce Hvozdnica sa prihliadalo na to, aby ciele a opatrenia stanovené v tomto dokumente boli v súlade s nadradenými programovými dokumentmi regionálneho rozvoja – predovšetkým s Programom hospodárskeho a sociálneho rozvoja Žilinského samosprávneho kraja.

Sústava základných programových dokumentov na podporu regionálneho rozvoja v SR



Zdroj: vlastné spracovanie

1.2 Metodika spracovania a priebeh prác na príprave programového dokumentu

Metodika

Súčasťou tohto dokumentu je stručný opis metodiky a procesu tvorby programu rozvoja obce. Cieľom je uľahčiť spravovanie a ďalšiu modifikáciu dokumentu a umožniť lepšie pochopenie princípov strategického plánovania smerom k širšej verejnosti, predovšetkým spoluprotcom a užívateľom plánu. Predpokladá sa, že po ukončení etapy prípravy programu ho jeho užívatelia budú sami prispôbovať meniacim sa podmienkam. Pri rešpektovaní metodických postupov by nemalo dôjsť k narušeniu konzistentnosti myšlienok obsiahnutých v dokumente.

Dokument bol vypracovaný v súlade s platnou Metodikou na vypracovanie programu hospodárskeho a sociálneho rozvoja obce/obcí/VÚC, verzia 1.0. a 2.0. Pri usmerňovaní plánovacieho procesu a spracovaní dokumentu boli aplikované metodické postupy vyvinuté v rámci viacerých výskumných projektov (projekt APVT Metodika tvorby

strategického rozvojového plánu obce) a ďalších domácich a zahraničných metódik strategického plánovania na komunálnej úrovni (p. metodické podklady – kap. 8.2).

Plánovací postup

Proces tvorby programu rozvoja obce tvoria 3 hlavné etapy:

- analýzy
- tvorba stratégie
- operatívne plánovanie (programovanie) – tvorba programovej, realizačnej a finančnej časti

Informácie pre analýzy poskytla obec, ďalšie informácie boli získané priamymi prieskumami v teréne, diskusiami s predstaviteľmi obce. Informácie pre analýzy regionálneho kontextu sme čerpali z rozvojových dokumentov regionálnej úrovne.

Analýzy, podobne ako aj samotná rozvojová stratégia, sa sústreďovali len na rozhodujúce faktory a kľúčové prvky. Preto sú kvalitatívne hodnotenia uprednostnené pred kvantitou vstupných dát. Úlohou analýz je poskytnúť odpoveď na otázku, „kde sa obec v súčasnosti nachádza“.

Ďalším krokom bola syntéza parciálnych analýz použitím štandardnej metódy strategického plánovania – SWOT analýzy. Výsledkom bola strategická diagnostika obce, nevyhnutná pre stanovenie rozvojových cieľov.

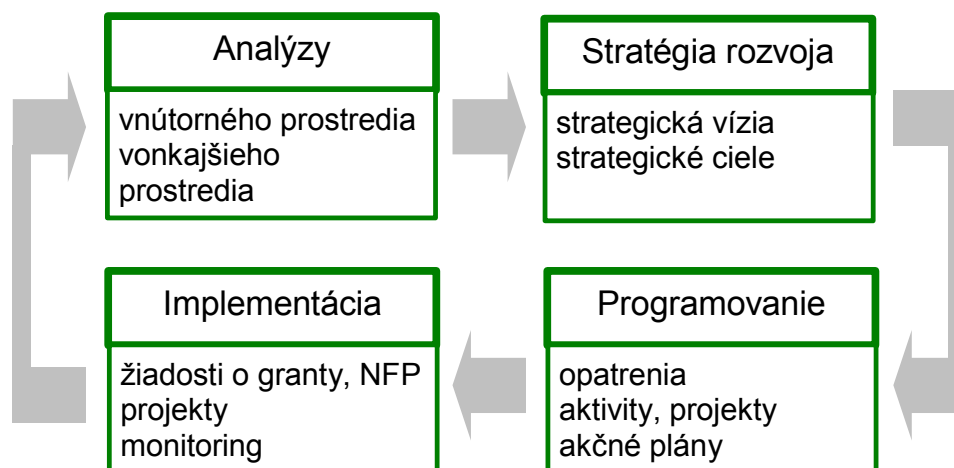
Ďalšou etapou programového dokumentu je tvorba stratégie, pozostávajúca zo strategickej vízie, podrobnejšie definovanej vo forme sústavy strategických cieľov.

Vo fáze operatívneho plánovania (programovania) boli stanovené konkrétne opatrenia, aktivity a rámcové projekty – akčné plány, ktoré majú viesť k naplneniu vízie a dlhodobých cieľov. To znamená, že pokiaľ predmetom stanovenia rozvojovej stratégie bolo zodpovedať otázku „kde chceme byť?“, tak akčné plány majú povedať „ako sa tam dostaneme“.

Harmonogram spracovania PHSR

Termín (2015)	I	II	III	IV	V	VI	VII	VIII	IX	X	XI	XII
Úvod												
Analytická časť												
Strategická časť												
Programová časť												
Realizačná časť												
Finančná časť												
Záver												

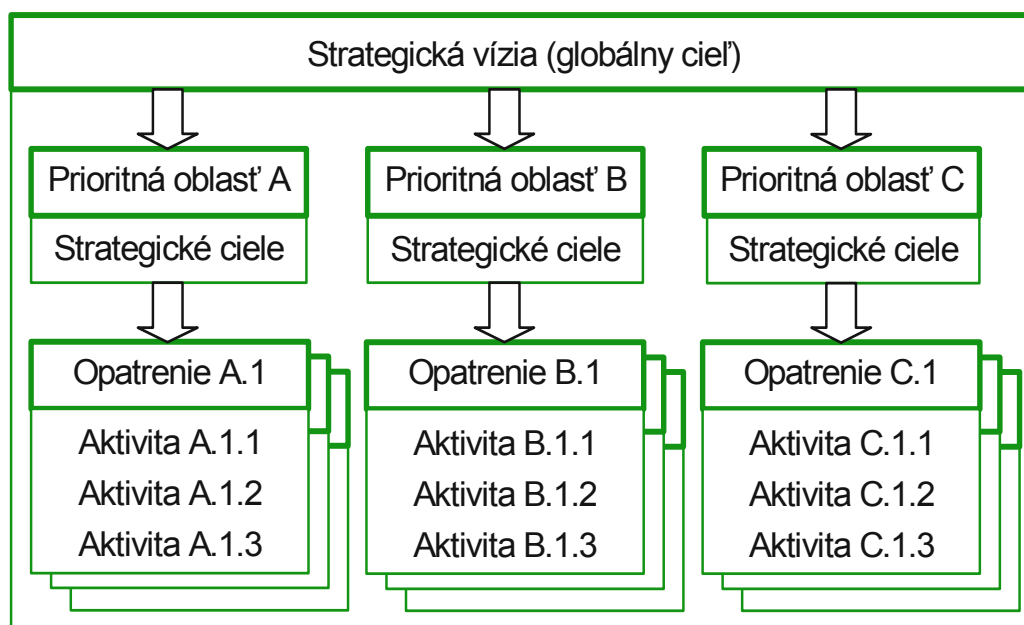
Postup spracovania programu hospodárskeho a sociálneho rozvoja obce



Zdroj: vlastné spracovanie

Program rozvoja obce má hierarchickú štruktúru, ktorá smeruje od všeobecného ku konkrétnemu, resp. od celkového k špecifickému. Hierarchia začína globálnym cieľom strategickej vízie, pokračuje strategickými cieľmi rozdelenými podľa prioritných oblastí a uzatvára ju sústava opatrení, projektov a aktivít zhrnutých v akčných plánoch. Hierarchické usporiadanie znamená aj rozdielne časové horizonty. Program rozvoja obce je teda integrovaným plánovacím dokumentom (preto sa používa označenie „program“ a nie „plán“) zahŕňajúcim strategickú časť, ktorú tvoria dlhodobějšíe ciele a programovú časť – opatrenia, aktivity a projekty realizovateľné v kratšom období.

Princíp hierarchickej štruktúry programu rozvoja obce



Zdroj: Coplák, J. Miestne strategické plánovanie a jeho väzby s územným plánovaním. Habilitačná práca. - Bratislava : FA STU, 2013

1.3 Hodnotenie uplatňovanej stratégie a realizovaných projektov

Obec pristupuje koncepčne k usmerňovaniu svojho rozvoja na základe územného plánu obce a programu hospodárskeho a sociálneho rozvoja obce. Doterajší program rozvoja bol vypracovaný v roku 2005.

Z hodnotenia plnenia doterajšieho PHSR obce vyplynulo, že rozvojová stratégia obce je v zásade naďalej aktuálna. V uplynulom období boli čiastočne alebo úplne realizované viaceré kľúčové projekty / aktivity, navrhované v doterajšom PHSR. Okrem toho sa uskutočnili ďalšie investičné projekty, ktoré neboli zahrnuté v návrhu PHSR.

Ex-post hodnotenie doterajšieho PHSR – zoznam realizovaných a čiastočne realizovaných projektov

Č.	Názov aktivity / projektu	Rok začatia	Rok ukonč.	Ukazovateľ (%splnenia)	Náklady v EUR	Zdroje
3.1.1	Rekonštrukcia kultúrneho domu			50%		
3.1.2	Festival	2006		100%		obec
5.1.1	Aktualizácia územného plánu obce	2015		10%		obec
5.2.1	Výstavba obecných bytov			100%		obec
6.2.2	Vytvorenie internetovej stránky obce			100%		obec
7.1.1	Likvidácia divokých skládok v obci			100%		obec
7.1.2	Spolupráca so SVS pri projekcii a realizácii nového kanalizačného systému			90%		–

Do nového programu rozvoja bolo z predchádzajúceho dokumentu prevzatých viacero navrhovaných aktivít a projektov, pričom boli modifikované podľa aktuálnej situácie. Doplnená bola aj analytická časť. Výsledný dokument bol z obsahového a procesného hľadiska obstarania prispôsobený záväzným požiadavkám novej metodiky.

2. Analytická časť

Analytická časť pozostáva z komplexnej situačnej analýzy vnútorného a vonkajšieho prostredia. Je štruktúrovaná podľa hlavných oblastí života obce a funkčných subsystémov. Okrem analýz samotnej obce bolo treba väčšiu pozornosť venovať analýzám externého prostredia, s cieľom identifikovať konkurenčné aktivity v regióne i možnosti ďalšej spolupráce s okolitými obcami. Na základe situačnej analýzy bola vypracovaná celková sumarizácia – zhodnotenie súčasného stavu územia.

Pre spracovanie analytickej časti boli okrem informačných zdrojov uvedených v kap. 8.2 použité súbory dát, ktoré poskytla obec a dáta zverejňované Štatistickým úradom SR. Ďalšie informácie boli získané priamymi prieskumami v teréne, miestnym zisťovaním, diskusiami s predstaviteľmi obce. Informácie pre analýzy regionálneho kontextu sme čerpali z rozvojových dokumentov regionálnej úrovne.

Analýzy technického vybavenia, urbanistickej štruktúry a bytového fondu sú v programe rozvoja sumarizované len v skrátenej podobe, vzhľadom k tomu, že technické detaily sú podrobnejšie popísané v aktuálnej územnoplánovacej dokumentácii obce.

Zoznam použitých kvantitatívnych a kvalitatívnych dát

Oblasť dát /téma	Zdroj dát	Webová stránka
Demografia	Štatistický úrad SR	www.statistics.sk
Bývanie	Štatistický úrad SR	www.statistics.sk
Školstvo a vzdelávanie	obec	–
Zdravotníctvo	–	–
Sociálna starostlivosť	obec	–
Ekonomická situácia	obec	–
Životné prostredie	MŽP SR	www.enviroportal.sk

2.1 Analýza vnútorného prostredia

2.1.1 Základná charakteristika obce

Obec Hvozdnica (okres Bytča, Žilinský kraj) leží v dolnej časti rozšírenej doliny potoka Štiavnik v Podjavorníckej vrchovine, v nadmorskej výške v rozmedzí od 310 do 615 m n.m. Okolie zastavaného územia obce je odlesnené, zalesnené sú vyššie položené časti vrchoviny. Obcou preteká potok Štiavnik, Váh i prírodný kanál Vážskej kaskády, na ktorom je vytvorená vodná nádrž Mikšová.

Katastrálne územie je celistvé a má výmeru 873,44 ha. Hustota osídlenia dosahuje 135 obyvateľov na km², čo je mierne nad úrovňou celoštátneho priemeru (110 obyv./ km²). Na základe počtu obyvateľov sa obec Hvozdnica zaraďuje medzi stredne veľké obce (1180

obyvateľov k 31.12.2013). Susediacimi sídlami sú Štiavnik a Bytča. Zastavané územie obce Hvozdnica vytvára súvislý urbanistický celok so zastavaným územím obce Štiavnik.

2.1.2 História obce a pamiatky

Historický vývoj

Prvá písomná zmienka o obci je v donačnej listine z roku 1250 pod názvom „Terra Hozucha“. V tom období panovník Belo IV. daroval bánovi Filipovi majetok na zemiach Hvozdnica a Bytča. V 14. storočí už Hvozdnica trvale patrila považskobystrickému hradnému panstvu. Obec prechádza na žilinské právo, ktorého podstatou je dedičné richárstvo a dedičná držba pôdy.

Začiatkom 16. storočia Hvozdnica už patrí medzi stredne veľké dediny v okolí Bytče. Podľa urbára z roku 1559 v dedine bolo desať sedliackych usadlostí. V celostoličnom súpise z roku 1720 sa Hvozdnica uvádza ako podhorská dedina s neúrodným chotárom, ktorý často postihujú dažde. Dedinčania majú však dostatok pasienkov a možnosť zásobovať sa drevom. V chotári dediny sa dorábajú predovšetkým jariny a pestuje sa najmä žito. Podľa sčítania obyvateľstva v roku 1828 v Hvozdnici stálo 97 domov, ktoré obývalo 757 obyvateľov. Tesne pred zrušením poddanstva v roku 1848 žili v Hvozdnici v podstate dve kategórie poddanského obyvateľstva – urbárski sedliaci a želiari. V roku 1877 dedinu tvorilo 94 domov a 536 obyvateľov. Na pozadí hospodárskych a sociálnych pomerov sa postupne vyvíjala kultúra aj školstvo, v tých časoch úzko spojené s cirkvou. V týchto oblastiach Hvozdnica začína byť čoraz viac prepojená so susednou obcou Štiavnik.

Koncom 19. a začiatkom 20. storočia obec prechádza mnohými zmenami. Poľnohospodársky charakter obce zostal zachovaný aj naďalej, zmenou bola veľká premena lesov na pasienky. Po vzniku I. ČSR dochádza k rozvoju domáceho podnikania i živnostníctva, ako aj kultúry a školstva.

Po skončení II. svetovej vojny bol v Hvozdnici ustanovený miestny národný výbor na čele s predsedom. V roku 1980 bol MNV zrušený a Hvozdnica bola pričlenená ako spádová obec k Štiavniku. Opätovné osamostatnenie obce nastalo až po roku 1989.

Kultúrno-historické pamiatky

V obci Hvozdnica nie sú nehnuteľné národné kultúrne pamiatky evidované v Ústrednom zozname pamiatkového fondu. Je tu viacero objektov s pamiatkovou hodnotou:

- kostol sv. Svorada a sv. Benedikta, novodobý z r. 1994
- zvonica z 2. pol. 19. storočia, štvorcového pôdorysu, s drevenou ihlanovitou strechou
- kaplnka pod Hájom z roku 1922, vsadená do svahu
- prícestné kaplnky a kríže
- zrubové stavby (drevenice) s typickými prvkami ľudovej architektúry

- murované trojpriestorové domy s prvkami ľudovej architektúry
- murované domy s výškou zo začiatku 20. storočia

V katastrálnom území obce Hvozdnica je evidovaná archeologická lokalita známa z dostupnej evidencie nálezísk CEANS a z odbornej literatúry: Hvozdnica – Kulíškov kopec – hrádok z doby laténskej. Vzhľadom na existenciu tejto archeologickej lokality je možný výskyt ďalších archeologických lokalít v riešenom území.

Heraldické znaky obce

Symboly obce Hvozdnica prešli dlhou históriou. Obec má svoj erb, vlajku a pečate. Najstarší typ pečate z roku 1784 sa stal podkladom pre spracovanie obecného erbu. Heraldická komisia ministerstva vnútra SR dňa 11.2.1998 schválila návrh erbu a vlajky obce a odporúčala ju na prijatie obecným zastupiteľstvom.

Erb obce je neskorogotický strieborný štít, v ktorom je vodorovne situovaná píla gátra, položená na zlatý kôl, vyrastajúci zo striebornej zvýšenej päty s tromi modrými pruhmi.

Vlajka obce pozostáva zo siedmich pozdĺžnych pruhov vo farbách žltej (1/8), bielej (1/8), červenej (2/8), bielej (1/8), modrej (1/8), bielej (1/8) a modrej (1/8). Vlajka má pomery strán 2:3 a je ukončená tromi cípmi, t.j. dvomi zástrihmi siahajúcimi do tretiny jej listu.,

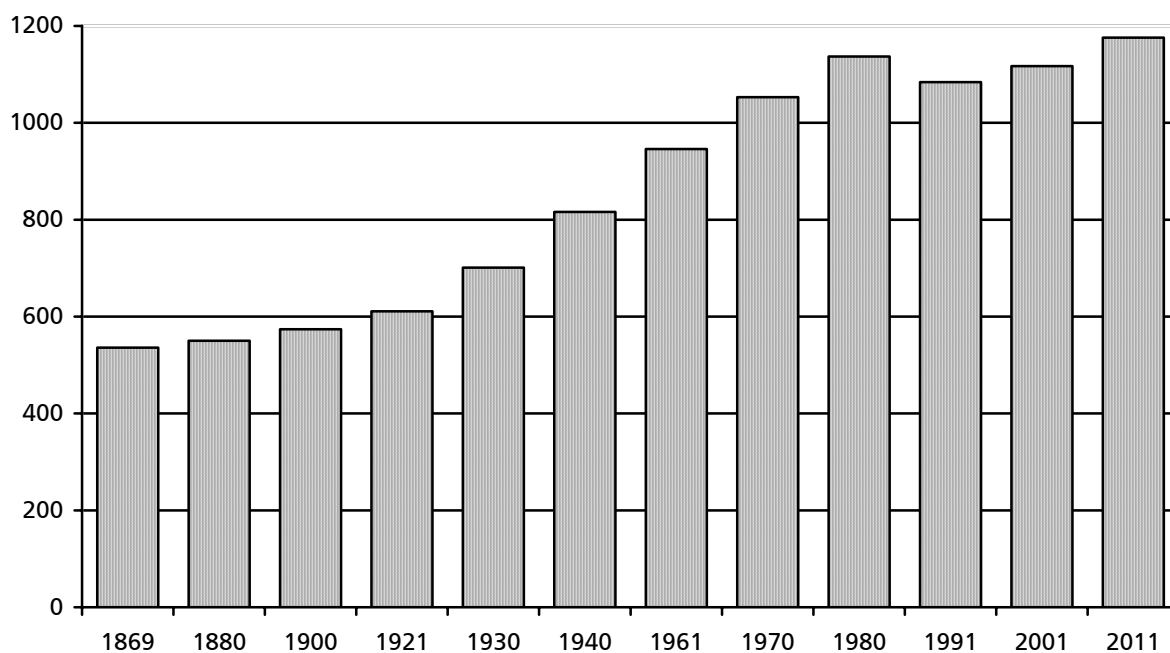
2.1.3 Obyvateľstvo a demografická situácia

Vývoj počtu obyvateľov odzrkadľuje socio-kultúrne, demografické a ekonomické procesy prebiehajúce na úrovni celej spoločnosti, no sčasti je aj odrazom postavenia obce v štruktúre osídlenia a lokálnych zmien.

Od 2. polovice 19. storočia miestna populácia zaznamenávala mierny ale trvalý rast, pričom jedine v 80. rokoch došlo k stagnácii, resp. miernemu úbytku počtu obyvateľov. Od roku 1869 vzrástla z úrovne 536 obyvateľov až na 1180 obyvateľov v roku 2013, čo je viac ako dvojnásobný nárast. Populačný rast výraznejšie nezabrzdilo ani administratívne pričlenenie k obci Štiavnik ako jej miestnej časti. V posledných dvoch dekádach počet obyvateľov opäť mierne rastie. Ide hlavne o vplyv suburbanizačných tendencií, keď sa obyvatelia miest sťahujú do okolitých vidieckych obcí. K 31.12. 2013 mala obec Hvozdnica 1180 obyvateľov.

Vývoj počtu obyvateľstva

Rok sčítania obyv.	Počet obyv.
1869	536
1880	550
1900	574
1921	611
1930	701
1940	816
1961	946
1970	1053
1980	1137
1991	1084
2001	1117
2011	1176



Prirodzený a mechanický pohyb obyvateľstva

Rok	narodení	zosnulí	prihlásení	odhlásení	bilancia	Počet obyvateľov k 31.12.
2007	20	10	13	10	+13	1167
2008	25	11	12	14	+12	1179
2009	16	10	15	16	+5	1184
2010	11	8	23	14	+12	1196
2011	13	10	12	12	+3	1181
2012	13	15	5	4	-1	1180
2013	11	11	13	10	+3	1180

Zdroj: ŠÚ SR

Populačný rast z posledných rokov generujú migračné pohyby i prirodzený pohyb. V sledovanom období rokov 2007 – 2013 bola bilancia prirodzeného pohybu pozitívna – 109 narodených : 75 zosnulých. V posledných rokoch však dochádza k poklesu natality. Pokles miery natality je dôsledkom celkových spoločenských a sociálnych zmien v SR a v celom stredoeurópskom priestore.

Migračná bilancia obce bola mierne pozitívna – v sledovanom období sa do obce prisťahovalo 93 obyvateľov, odsťahovalo sa 80 obyvateľov. Obec by mohla v budúcnosti výraznejšie profitovať z trendu sťahovania obyvateľov z miest na vidiek. Tento trend je najsilnejší v bezprostrednej blízkosti miest, pričom jeho základným predpokladom je dobrá dopravná dostupnosť a kvalitnejšie životné prostredie.

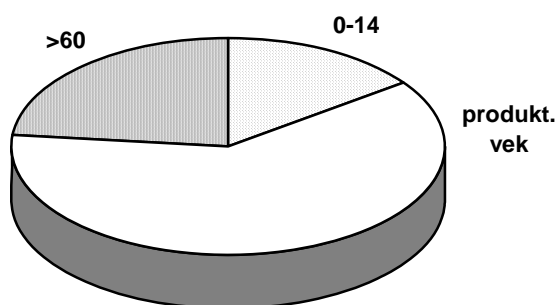
Z hľadiska demografických prognóz má istú výpovednú hodnotu index vitality, definovaný ako podiel počtu obyvateľov v predproduktívnom veku k počtu obyvateľov v poproduktívnom veku, násobený číslom 100. Tento ukazovateľ v roku 2011 dosahoval veľmi priaznivú hodnotu – 175; oproti hodnote 173 z roku 1991 teda zostal nezmenený. Súčasne sa zvýšil vek odchodu do dôchodku. Podľa všeobecnej interpretácie hodnoty nad 100 zaručujú perspektívu rastu počtu obyvateľov prirodzenou menou. Ide teda o výrazne rastový typ populácie.

Najväčší nárast v období rokov 2001 – 2011 zaznamenal segment obyvateľstva v produktívnom veku. Znamená to, že humánny potenciál pre ekonomický rozvoj v súčasnosti dosahuje vrchol, čo sa prejaví aj investíciami generácie v produktívnom veku do individuálnej bytovej výstavby.

Skladba obyvateľov podľa vekových skupín

Počet trvalo bývajúcich obyvateľov	1176
z toho muži	568
z toho ženy	608
Počet obyvateľov v predproduktívnom veku (0-14)	249
Počet obyvateľov v produktívnom veku	785
Počet obyvateľov v poproduktívnom veku	142

Zdroj: Sčítanie obyvateľov, domov a bytov 2011.



Skladba obyvateľov podľa národnosti

Národnosť	slovenská	česká	chorvátska	iná	nezistená
	1161	1	1	0	13

Zdroj: Sčítanie obyvateľov, domov a bytov 2011

Obyvateľstvo je slovenskej národnosti. Slováci podľa údajov z roku 2011 tvoria 99,8% obyvateľov (bez zohľadnenia obyvateľov s nezistenou národnosťou).

Skladba obyvateľov podľa vierovyznania

Vierovyz- nanie	rímskoka- tolická cirkev	evanjelická cirkev a.v.	iné	bez vyznania	nezistené
	1125	2	2	15	32

Zdroj: Sčítanie obyvateľov, domov a bytov 2011

Z hľadiska náboženského vyznania je štruktúra obyvateľstva tiež homogénna. Miera religiozity dosahuje vysoko nadpriemerné hodnoty. 98,3% všetkých obyvateľov sa hlási k rímskokatolíckej cirkvi (bez zohľadnenia obyvateľov s nezisteným vierovyznaním). Iné vierovyznania nie sú významnejšou mierou zastúpené.

Vzdelanostná úroveň obyvateľov

Dosiahnuté vzdelanie	
Základné	176
Učňovské (bez maturity)	192
Stredné odborné (bez maturity)	181
Úplné stredné učňovské (s maturitou)	41
Úplné stredné odborné (s maturitou)	187
Úplné stredné všeobecné	26
Vyššie odborné	8
Vysokoškolské 1. stupňa (bakalárske)	14
Vysokoškolské 2. stupňa (magisterské)	54
Vysokoškolské 3. stupňa (doktorandské)	4
Bez vzdelania	264
Nezistené	29

Zdroj: Sčítanie obyvateľov, domov a bytov 2011

Úroveň dosiahnutého vzdelania obyvateľstva je priemerná. Za uplynulých 10 rokov však vzdelanostná úroveň obyvateľstva zaznamenala podstatné zlepšenie.

2.1.4 Trh práce a sociálna situácia

Hospodárske subjekty pôsobiace na území obce zabezpečujú pre miestne ekonomicky aktívne obyvateľstvo len minimálny počet pracovných miest. Stále pracovné miesta sú v miestnej verejnej správe (zamestnanci obecného úradu a vzdelávacích zariadení), v poľnohospodárstve a lesnom hospodárstve, v drobných miestnych podnikateľských prevádzkach. Spolu je tu vytvorených asi 50 pracovných miest.

Základom hospodárskej aktivity a zdrojom obživy tunajšieho obyvateľstva bola od najstarších čias poľnohospodárska výroba a lesné hospodárstvo. V dôsledku reštrukturalizácie hospodárstva v minulom desaťročí klesol počet pracovníkov v tomto odvetví. Súčasne došlo k zvýšeniu podielu zamestnaných v sekundárnom a terciárnom sektore.

Podľa údajov z posledného sčítania z roku 2011 najviac obyvateľov pracovalo v sekundárnom sektore (priemysel) – 240 obyvateľov a v terciárnom sektore (služby) – 205 obyvateľov. Nízky je podiel zamestnancov primárneho sektora (poľnohospodárstvo, lesné hospodárstvo) – 22 obyvateľov.

Za prácou odchádzalo 393 obyvateľov, čo z počtu ekonomicky aktívneho obyvateľstva predstavovalo až 78%. Cieľovými miestami odchádzky je hlavne Bytča a Žilina, v menšej miere aj iné mestá.

Vďaka dostatočnej ponuke pracovných príležitostí v Žiline je miera nezamestnanosti pomerne nízka. Odrazom nízkej miery nezamestnanosti je aj nízky počet sociálne odkázaných obyvateľov.

Vysoká miera odchádzky za prácou je však príčinou uvoľňovania sociálnych a psychologických väzieb na miesto bydliska. Výskyt sociálno–patologických javov (krádeží, vandalizmu, neusporiadaného životného štýlu) je minimálny a nepredstavuje závažnejší problém.

Ekonomická aktivita obyvateľov

Počet ekonomicky aktívnych osôb	502
Podiel ekonomicky aktívnych na celku (%)	42,7
- pracujúci (okrem dôchodcov)	398
- pracujúci dôchodcovia	10
- osoby na materskej a rodičovskej dovolenke	56
- nezamestnaní	87
- študenti	88
- osoby v domácnosti	1
- dôchodcovia	169
- príjemcovia kapitál. príjmov	0
- iná a nezistená	25

Zdroj: Sčítanie obyvateľov, domov a bytov 2011

2.1.5 Hospodárska základňa

Značnú časť katastrálneho územia pokrývajú lesné porasty – lesy sú na 37,5 % výmery katastrálneho územia. Lesy obhospodaruje urbárske pozemkové spoločenstvo.

Poľnohospodárska pôda predstavuje v rámci katastrálneho územia obce 48,3% jeho výmery. Je vo vlastníctve súkromných roľníkov a fyzických osôb.

Nepoľnohospodársku výrobu reprezentujú len prevádzky drobných výrobných služieb – autoservis, podnikatelia v oblasti stavebníctva. Kontinuita tradičných remesiel bola v dôsledku prevládnutia moderného životného štýlu prerušená a v súčasnosti nie sú v obci nositelia tradícií remeselnej a umeleckej výroby.

Evidencia podnikateľských subjektov obce

Názov podnikateľského subjektu / sídlo	Počet zam.	Prírastok / úbytok zamestn.	Tržby (rok)	Rast pridanej hodnoty (rok)	Záznam z rokovania	Kontakt
Autoservis Peter Kortiš, Hvozdnica č. 320		-	-	-	-	-
Pohostinstvo Šport – p. Struhár. Hvozdnica		-	-	-	-	-
Pohostinstvo „U MUŠKY“, Hvozdnica č. 310		-	-	-	-	-
Kvetinárstvo – Eva Ftáčková, Štiavnik		-	-	-	-	-
Pohostinstvo „Jánošíkov dvor“, Hvozdnica č. 85		-	-	-	-	-
Autoservis – Daniel Hataš, Hvozdnica č. 87		-	-	-	-	-
Predajňa CE-MI, Hvozdnica č. 312		-	-	-	-	-
K – Trans Kučavík – pohostinstvo, Hvozdnica č. 334		-	-	-	-	-
Peter Cedzo (stavebné práce)		-	-	-	-	-

2.1.6 Cestovný ruch, rekreácia a šport

V obci Hvozdnica nie sú žiadne ubytovacie ani rekreačné zariadenia. Nie sú tu vyznačené pešie turistické trasy. Vyznačená je len cyklistická trasa Bytča – Petrovice – Štiavnik – Hvozdnica, ktorá vytvára ucelený cyklistický okruh. Potenciál rozvoja cestovného ruchu predstavuje vodná nádrž Mikšová, ktorá má primárne vodohospodárske funkcie. Vzhľadom k polohe obce v blízkosti miest sú tu predpoklady pre prímestskú rekreáciu. V súčasnosti je vyhľadávanou lokalitou pre športový rybolov.

Pre športové aktivity obyvateľov obce sa využíva športový areál s futbalovým ihriskom. Je vybavený tribúnou a prevádzkovou budovou. Situovaný je na vstupe do obce pri ceste III. triedy. Menšie detské ihrisko je v areáli školy.

2.1.7 Občianska vybavenosť

Občianska vybavenosť je čiastočne vybudovaná na úrovni základnej vybavenosti. Zariadenia občianskej vybavenosti sa nachádzajú pozdĺž hlavnej kompozično-prevádzkovej osi, ktorú reprezentuje cesta III. triedy. Sú rozptýlené v strede zastavaného územia, nevytvárajú však priestorovo ucelené vybavenostné centrum.

Nekomerčnú občiansku vybavenosť reprezentuje obecný úrad v spoločnej budove s kultúrnym domom, areál základnej školy s materskou školou, požiarna zbrojnica, kostol s cintorínom. Základná škola v obci je pre 1-4. ročník a jej prevádzka bola obnovená v roku 2003. Pre výučbu sa využíva šesť učební, z toho 4 ako kmeňové učebne, 1 ako počítačová učebňa a 1 ako provizórna telocvičňa. Žiaci II. stupňa navštevujú základnú školu v obci Štiavnik. Materská škola sídli v budove základnej školy. Celodenne je prevádzkovaná jedna trieda. Stredoškolské vzdelanie poskytujú školy v Bytči a Žiline.

Zariadenie zdravotnej starostlivosti sa v obci nenachádza. V obci ordinuje 1x týždenne lekár, inak obyvatelia využívajú zdravotné stredisko v obci Štiavnik s ambulanciami všeobecného lekára a pediatra, polikliniku v Bytči a zdravotnícke zariadenia v Žiline.

Zo zariadení komerčnej občianskej vybavenosti sú tu 2 maloobchodné prevádzky (Jednota, CE-MI), 4 pohostinstvá (Šport, U Mušky, Jánošíkov dvor, K-Trans), kvetinárstvo, kaderníctvo. Pošta je v budove obecného úradu.

V budúcnosti, v dôsledku prisťahovania nových obyvateľov, sa predpokladá postupné rozšírenie trhového priestoru pre ďalšie služby a obchodné prevádzky.

2.1.8 Kultúra, spoločenské aktivity a neziskový sektor

Kultúra sa v minulosti do značnej miery prelínala s náboženskými obradmi a s ľudovými tradíciami. Pôsobia tu viaceré folklórne súbory:

- detský folklórny súbor a folklórna skupina Javorníček – pravidelne sa zúčastňuje regionálnych prehliadok detského folklóru ale i rôznych podujatí
- spevácky mládežnícky zbor – zameriavajú sa na spievanie piesní na sv. omšiach, vystupujú na festivaloch gospelovej hudby a koncertoch
- detské divadelné súbory Záškoláci a Snežienky

Najvýznamnejším kultúrnym podujatím regionálneho významu je festival folklórnych skupín z dolín Javorníkov s názvom Javornícke ozveny. V roku 2015 sa konal už IX. ročník festivalu. Sprievodný program tvorili ukážky ľudových remesiel, výstava fotografií zo života v obci.

V súčasnosti sa v obci pravidelne organizujú viaceré podujatia miestneho významu:

stretnutie s Mikulášom, oslava Dňa matiek, Dňa detí, hodová zábava, futbalový ples, fašiangový karneval.

K spoločenskému životu prispievajú aj aktivity v oblasti športu – hlavne futbalový klub TJ Hvozdnica. Klub má asi 60 členov v 3 vekových kategóriách (žiaci, dorast, dospelí).

V obci je kultúrny dom s priestorovými podmienkami pre rôzne kultúrno-spoločenské podujatia. V budove je aj knižnica. V kultúrno-spoločenskej oblasti vyvíja aktivity aj miestne centrum voľného času.

Evidencia mimovládnych organizácií obce

Názov subjektu / sídlo / predmet činnosti	Právna forma	IČO	Cieľová skupina	Počet členov	Kontakt
TJ Hvozdnica	OZ	35993073	šport		
HK moto team	OZ	42224454	šport		

2.1.9 Bývanie a bytový fond

Bývanie je hlavnou funkciou v riešenom území. Bytový fond tvorí z väčšej časti tradičná zástavba rodinných domov, zväčša jednopodlažných. Menšia časť bytového fondu je v 2 bytových domoch.

Priemerná obložnosť bytu (počet obyvateľov na 1 byt) dosahuje hodnotu až 3,76 a výrazne prevyšuje priemer SR a priemer za okres Bytča (3,46). Plošný štandard bytového fondu dosahuje priemerné hodnoty v rámci okresu. Podiel bytov vybavených ústredným kúrením a bytov vybavených kúpeľňou alebo sprch. kútom sa neodchyľuje od okresného priemeru.

Podiel neobývaných bytov predstavuje 14,9% z celkového počtu bytov. Je podstatne nižší ako okresný priemer (19%). Hlavnou príčinou neobývanosti je horší stavebnotechnický stav bytového fondu v starších objektoch, ktoré nie sú prispôsobené súčasným štandardom bývania. Tento bytový fond je vhodné rekonštruovať a znovu využiť pre obytné funkcie, prípadne pre rekreačné účely.

V roku 1991 bolo v obci Hvozdnica 313 domov a 315 bytov, z toho 259 trvale obývaných. Za 20 rokov teda počet bytov vzrástol o 17% a počet trvale obývaných bytov až o 20%.

Vzhľadom k nadpriemernej obložnosti bytov, relatívne nízkemu podielu neobývaných bytov a pozitívnej migračnej bilancii možno aj v budúcnosti očakávať vysoký záujem o novú bytovú výstavbu v obci.

Počet domov a bytov

domy spolu	316
trvale obývané domy	264
z toho rodinné domy	260
z toho bytové domy	2
z toho iné	0
neobývané domy	52
byty spolu	368
trvale obývané byty spolu	313
z toho v rodinných domoch	247
z toho v bytových domoch	43
z toho iné	8
neobývané byty spolu	55

Zdroj: Sčítanie obyvateľov, domov a bytov 2011

2.1.10 Dopravná a technická infraštruktúra

Doprava

Z hľadiska dopravnej dostupnosti má obec Hvozdnica výhodnú polohu v blízkosti exponovaného multimodálneho dopravného koridoru Trenčín – Žilina. Tento koridor tvorí diaľnica D1 Bratislava – Žilina, železničná trať I. kategórie č. 120 Bratislava – Žilina, cesta I. triedy č. I/61, paralelná cesta II. triedy č. II/507, ako aj vážska vodná cesta.

Zastavané územie samotnej obce leží na ceste III. triedy č. III/2005 (predtým 507051) Štiavnik – križovatka s cestou II/507. Cesta II/507 prechádza na krátkom úseku aj riešeným územím k.ú. Hvozdnica. Zabezpečuje aj spojenie s okresným mestom Bytča, ako aj s mestami Žilina a Považská Bystrica. Najbližšie napojenie na diaľnicu D1 je v Bytči a ďalšie v Považskej Bystrici. Dopravné zaťaženie predstavuje výlučne cieľová doprava do obcí Štiavnik a Hvozdnica.

Zariadenia a líniové stavby iných druhov dopravy sa v území nenachádzajú. Najbližšia železničná stanica je v Bytči (6,5 km) na trati č. 120 Bratislava – Žilina. Najbližšie medzinárodné dopravné letisko sa nachádza v Žiline, v časti Dolný Hričov.

Kostru dopravnej siete obce Hvozdnica tvorí prieťah cesty III. triedy zastavaným územím obce. Pozdĺž tejto cesty sa zoskupuje väčšina obytnej zástavby i všetky zariadenia občianskej vybavenosti. Z nej sa odpája niekoľko kratších úsekov miestnych komunikácií. Komunikácie tvoria čiastočne zokruhovanú sieť. Sprístupňujú okrajové časti obytného územia. Väčšina týchto komunikácií má vyhovujúcu kvalitu povrchového krytu, avšak nedostatočné šírkové parametre. Niektoré komunikácie v zastavanom území obce sú

nespevnené. Nespevnenými komunikáciami – poľnými a lesnými cestami sú dopravne obsluhované aj odľahlejšie časti katastrálneho územia.

Chodník je vybudovaný pozdĺž cesty III. triedy len na krátkom úseku cca 100 m od novovybudovaného bytového domu. Inde nie sú chodníky vybudované, pričom v centrálnej časti to nedovoľujú stiesnené priestorové podmienky. Vzhľadom k pomerne vysokej intenzite dopravy na ceste III. triedy však absencia chodníkov predstavuje riziko kolízií automobilovej dopravy a pešieho pohybu.

Samostatné cyklistické chodníky v riešenom území nie sú vybudované. Cyklistický okruh Bytča – Petrovice – Štiavnik – Hvozdnica je v riešenom území vyznačený na ceste III. triedy.

Plochy statickej dopravy sa nachádzajú pri obecnom úrade a predajni potravín, ďalej pri cintoríne a bytových domoch. Pre odstavovanie motorových vozidiel sa ďalej využívajú pridružené priestory komunikácií – rozšírenia asfaltovej plochy vozovky, prípadne zatravnené krajnice. Odstavné plochy pre rodinné domy sú zabezpečované na pozemkoch rodinných domov – v garážach alebo na spevnených plochách.

Verejná hromadná doprava je realizovaná výlučne autobusovou dopravou. Zabezpečuje ju SAD Žilina, a.s. na linkách Bytča – Štiavnik a Štiavnik – Považská Bystrica. Celkovo možno spojenie verejnou dopravou hodnotiť ako vyhovujúce. V pracovných dňoch spojenie s okresným mestom zabezpečuje 28 párov spojov. V obci Hvozdnica sú na ceste III. triedy spolu 4 autobusové zastávky. Ďalšia zastávka je pri ceste II/507.

V poslednom období neustále stúpa podiel individuálnej automobilovej dopravy pri dochádzke do zamestnania, za kultúrou a nákupmi. Napriek tomu je udržanie dostatočného počtu spojov dôležité hlavne pre nižšie príjmové skupiny, žiakov, študentov a obyvateľov bez osobného automobilu.

Technická infraštruktúra

V obci Hvozdnica je vybudovaný verejný vodovod, z ktorého je zásobovaných takmer 100% domácností. Zásobovanie verejného vodovodu je z miestnych vodných zdrojov. Z vodojemu je rozvodná sieť zásobovaná gravitačne.

Obec Hvozdnica má vybudovanú splaškovú kanalizáciu s vlastnou čistiarnou odpadových vôd (ČOV). V súčasnosti sa v obci dobudováva splašková kanalizácia v rámci komplexného projektu zásobovania vodou, odkanalizovania a čistenia odpadových vôd v okrese Bytča. V zmysle projektu budú splaškové vody čistené v ČOV Bytča a existujúca ČOV Hvozdnica sa zruší.

Obec Hvozdnica je zásobovaná elektrickou energiou odbočkami zo vzdušných vedení VN 22 kV z elektrizačnej siete SSE, a. s. Kmeňové vedenie je vedené po východnom okraji zastavaného územia obce a ďalej pokračuje do k.ú. Štiavnik. Z neho odbočujú vonkajšie elektrické vedenia prípojkami k transformačným staniciam. Prípojky sú jednostranné, bez ďalšieho zokruhovania v sieti VN. Koridory elektrických vedení VVN a ZVN riešeným územím neprechádzajú.

Obec Hvozdnica je plynofikovaná. Zemným plynom je zásobovaná z regulačnej stanice plynu Hvozdnica, ktorá slúži pre obce Hvozdnica a Štiavnik a je situovaná na začiatku obce Hvozdnica. Miestne rozvody plynu sú strednotlakové.

Miestna telekomunikačná sieť obce je zabezpečená prevažne vzdušným vedením. Riešeným územím prechádza hlavný telekomunikačný kábel Bytča – Štiavnik, ktorý je vedený pri ceste III. triedy. Obec Hvozdnica je priamo napojená na hlavnú telefónnu ústredňu v Štiavniku káblovým vedením.

Úroveň technickej infraštruktúry možno hodnotiť ako nadpriemernú a predstavuje dôležitý faktor pre ďalší rozvoj obce.

2.1.11 Prírodné podmienky a životné prostredie

Prírodné podmienky

Reliéf je pomerne členitý, s nadmorskou výškou od 310 do 615 m n.m. Najnižšiu výšku dosahuje pri koryte Váhu, najvyššiu na severovýchodnej hranici k.ú. na kótach Holý vrch a Lance na východnom okraji katastrálneho územia. Stred obce je vo výške 325 m.n.m.

Katastrálne územie obce Hvozdnica náleží z orografického hľadiska do alpsko-himalájskej sústavy, podsústavy Karpaty, provincie Západné Karpaty, subprovincie vonkajšie Západné Karpaty, oblasti Slovensko-moravské Karpaty. Prevažná časť katastrálneho územia patrí do celku Javorníky, podcelku Nízke Javorníky a časti Púchovská vrchovina. Juhovýchodný výbežok katastrálneho územia na nive Váhu patrí do celku Považské podolie, podcelku Bytčianska kotlina.

Severná časť katastrálneho územia, ktorá geomorfologicky náleží do Púchovskej vrchoviny, sa hranične vykrýva horninami starších treťohôr magurskej tektonickej jednotky s čiastkovou geologickou jednotkou západobystrického flyša.

Južná časť územia obce, ktoré geomorfologicky patrí do Bytčianskej kotliny, sa v geologickom začlenení radí k bradlovému pásmu a pribradlovej oblasti, ktorá je najkomplikovanejšou tektonickou zónou Karpát. Zaraďuje sa do púchovského úseku, ktorý prebieha v úzkom pruhu od údolia Vláry k Hričovskému Podhradiu.

Z hľadiska pôdných typov sa v riešenom území vyvinuli prevažne kambizeme (hnedé lesné pôdy) na flyšovom podklade. Ich vznik bol podmienený permacídnym vodným režimom, typickým pre oblasti s dostatkom vody zo zrážok a nižšími teplotami obmedzujúcimi výpar. Kambizeme pseudoglejové je možné nájsť na ťažších zvetralinách flyša v ílovcovom vývoji. Pieskovce a ílovce ako materské horniny, sú pomerne chudobné na živiny, pôdy na nich sú preto menej úrodné. Na nive Váhu a Štiavniku vznikli fluvizeme.

Z hľadiska tvorby povrchového odtoku sa územie nachádza vo vrchovinovej oblasti s režimom odtoku, ktorý zodpovedá dažďovo-snehovému typu, s vysokou vodnosťou v jarnom období (marec – apríl). Najvyššie dlhodobé priemerné mesačné prietoky sú

v marci. Najnižšie dlhodobé priemerné mesačné prietoky sú v novembri. Výrazné podružné zvýšenie vodnosti je koncom jesene a začiatkom zimy.

Dotknuté územie spadá do povodia rieky Váh. Os riečnej siete tvorí potok Štiavnik. Tok s dĺžkou 18,7 km pramení v Javorníkoch, na východnom svahu Veľkého Javorníka v nadmorskej výške 960 m n.m. Je pravostranným prítokom Váhu, resp. vlieva sa do vodného diela Mikšová. Katastrálnym územím ďalej tečú, resp. tu pramenia viaceré drobné toky, ktoré sú prítokmi toku Štiavnik, a východným cípom katastrálneho územia aj Vážsky kanál a Váh.

Z hydrogeologického hľadiska je dotknuté územie málo významné. Horninové prostredie nevytvára podmienky pre vznik vodohospodársky významných zásob podzemných vôd využiteľných pre hromadné zásobovanie obyvateľstva pitnou vodou. Využiteľné zásoby podzemných vôd sú na väčšine územia nízke a pohybujú sa na úrovni pod $0,2 \text{ l.s}^{-1}.\text{km}^{-2}$. Ako produkt zvetrávania flyša a rozrušením bridlíc, ílovcov, slieňovcov vznikla veľmi jemnozrnná zemina, ktorá je pre vodu prakticky nepriepustná. V dôsledku toho voda steká len po povrchu a iba v sutinách sa hromadia veľmi chudobné zásoby spodných vôd.

Miestne klimatické pomery sú na území obce ovplyvnené nadmorskou výškou a tvarom reliéfu. Priemerné ročné teploty dosahujú $6 - 7^\circ\text{C}$. Priemerná teplota v júli sa pohybuje v rozpätí $16 - 18^\circ\text{C}$. Priemerná teplota vzduchu v januári dosahuje na väčšine územia -4 až -5°C . Bezmrázové obdobie trvá v priemere $160 - 180$ dní v roku. Obdobie s priemernou dennou teplotou vzduchu nižšou ako 0°C tu trvá $80 - 100$ dní v roku. Priemerná maximálna výška snehovej pokrývky sa pohybuje na úrovni $25-50 \text{ cm}$. Z hľadiska zrážkových pomerov je územie obce vlhkou oblasťou. Ročný úhrn zrážok sa podľa priemerných hodnôt pohybuje na úrovni $700 - 800 \text{ mm}$. V dotknutom území prevláda prúdenie vzduchu zo západu, pri povrchu je však vietor výrazne ovplyvnený severozápadno-juhovýchodnou orientáciou údolia. V ročnom chode sú zväčša najveternejšími mesiacmi február a marec, najmenej veterné býva obvykle jesenné obdobie (september).

Potenciálna prirodzená vegetácia, je taká vegetácia, ktorá by sa v území vyvinula bez antropogénneho vplyvu. Na prevažnej časti územia Hvozdnice je to vegetačné pásmo bučín – hlavne bukové a jedľovo-bukové lesy, ostrovčekovite aj karpatské dubovo-hrabové lesy. Na nive Váhu sú to jaseňovo-brestovo-dubové lesy v povodiach veľkých riek.

Reálna vegetácia, nachádzajúca sa v danom území, sa od prirodzenej vegetácie podstatne odlišuje. Lesné plochy sa zachovali vo vyššie položených častiach katastrálneho územia, inde boli nahradené poľnohospodárskou pôdou, prevažne lúkami a pasienkami. Z hľadiska drevinovej skladby majú najväčšie zastúpenie ihličnaté dreviny – smrek a borovica a z listnatých drevín buk.

Ochrana prírody a krajiny

Územie obce sa nachádza mimo súvislej sústavy chránených území Natura 2000 – nezasahuje do navrhovaných vtáčích území, ani území európskeho významu. Nezasahujú sem žiadne veľkoplošné ani maloplošné územia ochrany prírody. V celom katastrálnom

území platí 1. stupeň ochrany podľa zákona č. 543/2002 Z.z. o ochrane prírody a krajiny. Nie sú tu evidované chránené stromy, chránené biotopy ani významné mokrade.

Stav životného prostredia a environmentálne problémy

Z hľadiska kvality ovzdušia nepatrí okres Bytča ani územie obce medzi zaťažené oblasti. Vo väčšine ukazovateľov produkcie znečisťujúcich látok v posledných 20 rokoch k výraznému poklesu. Dôvodom tohto vývoja je ukončenie výroby prevádzok s najväčšou produkciou znečisťujúcich látok a pokračujúca plynofikácia energetických stacionárnych zdrojov. V obci sa nenachádzajú žiadne veľké ani stredné zdroje znečisťovania ovzdušia.

Znečistenie vodného toku Štiavnik, na úseku pretekajúcim riešeným územím, nebolo zisťované. Analýzy kvality povrchových vôd sa vykonávajú iba na veľkých vodných tokoch. Napriek skutočnosti, že v obciach Štiavnik a Hvozdnica je vybudovaná splašková kanalizácia, dochádza k občasnému nelegálnemu vypúšťaniu splaškových vôd do vodného toku. Vodný tok preteká stredom súvisle zastavaných území oboch obcí v celkovej dĺžke až 10 km. Najvyššie znečistenie sa predpokladá na dolnom konci zastavaného územia obce pred ústím do vodnej nádrže Mikšová.

Miera prirodzenej rádioaktivity nie je nadmerná – väčšina riešeného územia (63%) a celé zastavané územie je zaradené do oblasti so stredným radónovým rizikom, len na severnom okraji riešeného územia je radónové riziko nízke (36,7% výmery k.ú.) a v blízkosti vrcholu Súdna je vysoké radónové riziko (0,3% výmery k.ú.).

Vzhľadom na geologickú stavbu flyšového pásma je v riešenom území evidovaný väčší počet zosuvných území a svahových porúch. Aktívny zosuv sa nachádza vo väčšej vzdialenosti od zastavaného územia; stabilizované a potenciálne zosuvy sa nachádzajú hlavne na juhozápadnom svahu nad zastavaným územím obce.

2.1.12 Štruktúra samosprávy a hospodárenie obce

Hospodárenie a rozpočtová situácia obce

Realizáciou koncepcie fiškálnej decentralizácie samospráv sa od roku 2005 výrazne zmenilo financovanie obcí. Reforma priniesla prechod od poskytovania dotácií samospráve zo štátneho rozpočtu k financovaniu kompetencií prostredníctvom daňových príjmov. Nový systém financovania prináša väčšiu voľnosť pri nakladaní s financiami v obecnom rozpočte, no súčasne kladie väčšie nároky na finančné riadenie obce. Pôvodný systém rozdeľovania prostriedkov podľa počtu obyvateľov ako jediného kritéria nahradil systém 4 kritérií pre určenie podielu obce na výnose dane z príjmov (počet obyvateľov s trvalým pobytom v obci, upravený veľkostným koeficientom, počet detí, ktoré v obci chodia do štátnych predškolských a školských zariadení, počet obyvateľov v dôchodkovom veku). Ďalšie zmeny sa týkajú miestnych daní a poplatkov. Obce ďalej získali väčšie právomoci pri určovaní sadzieb dane z nehnuteľností.

Obec hospodári s vyrovnaným rozpočtom. Na rok 2015 boli plánované príjmy a výdavky vo výške 501 tis. Eur, po úprave 552 tis. Eur. V štruktúre príjmov prevládajú cudzie zdroje (transfery zo štátneho rozpočtu) nad vlastnými zdrojmi (miestne dane a poplatky). Značná časť výdavkov smeruje na zabezpečenie bežnej prevádzky obce, obecného úradu a vzdelávacích zariadení, predovšetkým na pokrytie mzdových nárokov a nákladov na energie.

Vo vlastníctve obce sú niektoré nehnuteľnosti – verejné budovy, vrátane príslušných pozemkov, ďalej pozemky pod komunikáciami, cintorínom.

Z analýzy vyplýva, že obecný rozpočet poskytuje istý priestor na financovanie rozvojových zámerov. Je však potrebné uchádzať sa aj o získanie externých zdrojov – súkromných investícií, grantov a príspevkov z podporných programov, najmä na realizáciu náročnejších investičných projektov.

Štruktúra a činnosť miestnej samosprávy

Obecné zastupiteľstvo má 7 členov. Schôdze sa konajú spravidla 1x za 2 – 3 mesiace. Ustanovená je funkcia zástupcu starostky a hlavného kontrolóra.

Vo vzťahu k obecnému zastupiteľstvu plnia poradnú funkciu rada obce a viaceré odborné komisie.

Komunikácia s obyvateľmi prebieha zväčša prostredníctvom neformálnych stretnutí. Obec prevádzkuje vysielanie obecného rozhlasu. Má zriadenú internetovú stránku www.hvozdnica.sk, kde sú zverejnené základné informácie o dianí v obci. Obec pri príležitosti 750. výročia prvej písomnej zmienky v roku 2000 vydala monografiu venovanú prevažne histórii obce.

2.1.13 Analýza pripravovaných projektov

V súčasnosti sú projektovo a technicky pripravené viaceré investičné projekty, ktoré uvádzame v nasledujúcom tabuľkovom prehľade.

Analýza stavu projektovej pripravenosti investícií

Názov investície	Oblasť	Rok začatia	Tech. priprav.	Rok ukonč.	Náklady v EUR	Zdroje financ.
A.2.1 Dobudovanie kanalizácie a vodovodu v rámci aglomerácie	A.	2014				fondy EÚ
B.1.1 Obstaranie územného plánu obce	B.	2015				obec

2.1.14 Analýza silných stránok a slabých stránok územia

Hlavné vnútorné faktory rozvoja predstavujú silné stránky a slabé stránky, vyplývajúce z daností územia, vybudovanej lokálnej infraštruktúry. V nasledujúcom prehľade sú tieto faktory zoradené podľa ich vplyvu (vzostupne).

Silné stránky

- obec je pokrytá inžinierskymi sieťami, vrátane kanalizácie
- vzdelávacie zariadenia (ZŠ, MŠ) v obci
- zachovaný vidiecky charakter obce
- atraktívne prírodné a krajinné prostredie v okolí
- kultúrno-historické a architektonické pamiatky na území obce (ľudová architektúra, zvonica, skulpturálne pamiatky)
- nízka miera priemyselného znečistenia životného prostredia
- priaznivá demografická situácia, vysoký podiel obyvateľstva v produktívnom a predproduktívnom veku
- v obci sú základné zariadenia a prevádzky občianskej vybavenosti
- vysoká ekologická stabilita územia a zachovanosť pôvodných ekosystémov
- priaznivá celková sociálna situácia obyvateľstva, relatívne nízka nezamestnanosť
- aktívna činnosť spoločenských organizácií, hlavne v oblasti športu
- živé folklórne tradície

Slabé stránky

- absencia chodníkov pozdĺž cesty III. triedy
- chýbajúce verejné oddychové a parkové priestranstvá
- chýba zberný dvor na separovaný odpad
- chýba viacúčelové ihrisko
- slabá hospodárska základňa obce s minimom pracovných príležitostí
- nedostatočné spektrum zariadení služieb
- nevyhovujúci stav a šírkové parametre niektorých miestnych komunikácií

2.2 Analýza vonkajšieho prostredia

2.2.1 Analýza regionálnych vzťahov a väzieb

Z hľadiska administratívneho členenia patrí obec Hvozdnica do Žilinského kraja a okresu Bytča. V rámci okresu zaujíma polohu na juhozápadnom okraji. Na základe počtu obyvateľov možno obec zaradiť do kategórie stredne veľkých vidieckych obcí. Okres Bytča má rozlohu 281,64 km² a 30 609 obyvateľov. Vznikol odčlenením z pôvodného „veľkého“ okresu Žilina po zmene územnosprávneho členenia v roku 1996. Najbližším mestom je Kysucké Nové Mesto (5 km), ďalej nasleduje Žilina (11 km), Čadca (27 km) a Bytča (27 km).

Obec Hvozdnica leží na okraji žilinsko-martinského ťažiska osídlenia prvej úrovne a tretej skupiny a v blízkosti považskej rozvojovej osi prvého stupňa Trenčín – Žilina, ktorá prechádza údolím Váhu.

Najbližšími mestami sú Bytča (6,5 km) a Žilina (25 km). V sídelnej hierarchii má významné postavenie aj susediaca obec Štiavnik so 4066 obyvateľmi. Okresné mesto (11 318 obyvateľov) je podľa ÚPN VÚC Žilinského kraja v znení zmien a doplnkov klasifikované ako centrum regionálneho významu druhej podskupiny. Vzhľadom k polohe v bezprostrednej blízkosti Žiliny je bez výraznejšie rozvinutých aglomeračných väzieb a je súčasťou najužšieho záujmového územia krajského mesta. Žilina (81 494 obyvateľov) je hlavným spádovým mestom pre obyvateľov obce z hľadiska dochádzky za občianskou vybavenosťou a pracovnými príležitosťami. Majú tu sídlo zariadenia vyššej občianskej vybavenosti (administratíva, školstvo, zdravotníctvo).

V minulosti bola obec Hvozdnica administratívnou súčasťou obce Štiavnik. Obec ani v súčasnosti nemá vlastné záujmové územie, ale je súčasťou záujmového územia obce Štiavnik, ktorá bola v minulosti zaradená medzi strediská miestneho významu.

2.2.2 Analýza hlavných vonkajších faktorov rozvoja a ich vplyvu

Hlavné vonkajšie faktory rozvoja predstavujú príležitosti a ohrozenia, vyplývajúce z pôsobenia vonkajších síl a vplyvov. V nasledujúcom prehľade sú tieto faktory zoradené podľa ich vplyvu (vzostupne).

Príležitosti

- výhodná poloha obce v regióne s dynamickým ekonomickým rozvojom
- výhodná poloha v blízkosti Žiliny a Bytče
- poloha v blízkosti dôležitého multimodálneho koridoru (železnica, cesta I. triedy, diaľnica, vodná cesta)
- možnosť získania finančných prostriedkov z fondov EÚ na rozvojové projekty
- atraktívne prostredie pre rodinné bývanie

- posilnenie medziobecnej spolupráce
- predpoklad pokračovania migračných prírastkov obce
- relatívny dostatok pracovných príležitostí v širšom regióne a pokračovanie trendu poklesu počtu nezamestnanosti v obci
- potenciál krajinného prostredia pre rozvoj rekreácie
- možnosť samozásobenia agrárnymi produktmi pre slabšie sociálne skupiny a v prípade krízových období

Ohrozenia

- nedostatok finančných prostriedkov v obecnom rozpočte na realizáciu väčších rozvojových zámerov
- konkurencia okolitých obcí a miest v súťaži o investície a rozvojové impulzy, zoslabnutie vzájomnej spolupráce obcí
- realizácia investičných zámerov ohrozujúcich ekologické a rekreačné funkcie územia
- opúšťanie tradičných modelov a vidieckeho štýlu života, zánik tradícií a folklóru
- administratívna náročnosť získavania finančných prostriedkov z fondov EÚ
- odkázanosť obyvateľov na dochádzanie za prácou a s tým súvisiace negatívne sociálne dôsledky
- riziko redukcie spojov verejnej dopravy
- ďalší nárast intenzity / podielu individuálnej automobilovej dopravy
- časté a neprehľadné zmeny legislatívy
- nedostatočná aktívna politika zamestnanosti na trhu práce
- nedostatočná legislatívna a finančná podpora malého a stredného podnikania
- sektorový prístup k riešeniu rozvojových problémov

2.3 Zhodnotenie súčasného stavu územia

V tejto podkapitole sú obsiahnuté z predchádzajúcich analýz vyplývajúce závery v podobe syntéz. Sú medzikrokom medzi analýzami a tvorbou stratégie. Ich podstatou je vyhodnotenie a sumarizácia analytického materiálu s cieľom odvodiť z nich kľúčové piliere stratégie, problémové okruhy, ktorým je nutné venovať pozornosť.

Ide o nasledovné syntetizujúce analýzy:

- SWOT analýza (s priradením bodových hodnôt jednotlivým položkám)
- STEEP analýza
- analýza problémov a možných rizík

2.3.1 SWOT analýza

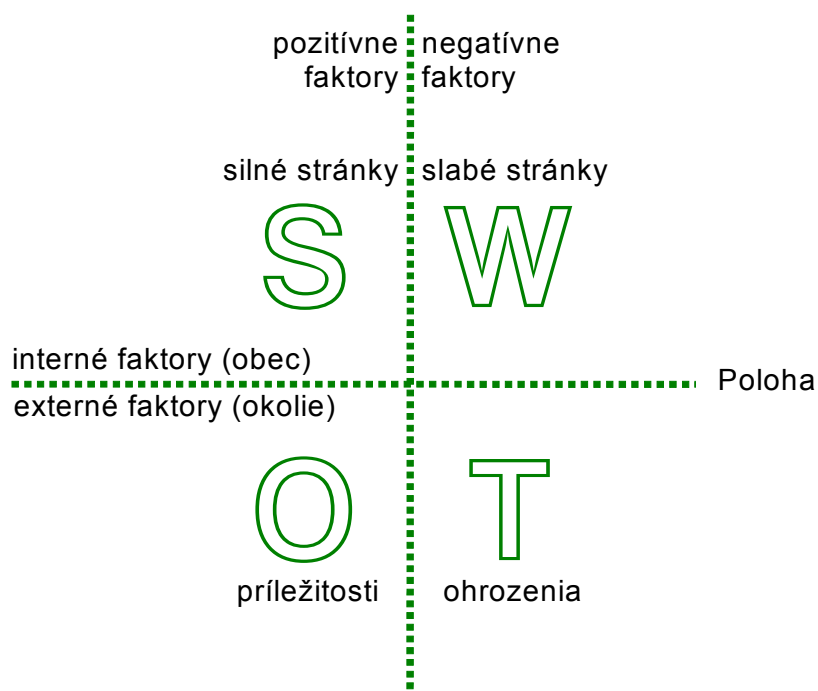
SWOT analýza poskytuje celostný pohľad na situáciu obce – na jej silné stránky, slabé stránky, príležitosti a ohrozenia rozvoja. Na základe SWOT analýzy možno presnejšie definovať najvhodnejšie ciele, ktoré by zužitkovali najvýraznejšie predpoklady a pozitívne rozvojové impulzy a eliminovali problémy a prípadné riziká. Pomáha tiež identifikovať prioritné oblasti, na rozvoj ktorých sa treba orientovať. Z tohto dôvodu nie je vhodné jej členenie podľa sektorov.

Okrem analýz stavu daného územia je predmetom záujmu aj okolité prostredie, indukujúce pozitívne alebo negatívne vplyvy. Na základe toho sa SWOT analýza člení na analýzu interného prostredia a analýzu externého prostredia.

Podľa povahy sledovaných javov sa v SWOT analýze rozlišujú pozitívne a negatívne faktory. Pozitívne faktory (silné stránky a príležitosti) predstavujú faktory indukujúce rozvojové procesy. Negatívne faktory (slabé stránky a ohrozenia) naznačujú problémy – disparity.

Jednotlivé položky v SWOT analýze sú vážené, čo znamená, že sú im priradené bodové hodnoty od 1 do 5, ktoré vyjadrujú mieru ich závažnosti. Položky s najvyššími bodovými hodnotami potom predstavujú hlavné faktory rozvoja, resp. kľúčové disparity.

Princíp SWOT analýzy



Zdroj: vlastné spracovanie

Silné stránky (S)

S1 obec je pokrytá inžinierskymi sieťami, vrátane kanalizácie	5
S2 vzdelávacie zariadenia (ZŠ, MŠ) v obci	5
S3 zachovaný vidiecky charakter obce	4
S4 atraktívne prírodné a krajinné prostredie v okolí	4
S5 kultúrno-historické a architektonické pamiatky na území obce (ľudová architektúra, zvonica, skulpturálne pamiatky)	4
S6 nízka miera priemyselného znečistenia životného prostredia	3
S7 priaznivá demografická situácia, vysoký podiel obyvateľstva v produktívnom a predproduktívnom veku	3
S8 v obci sú základné zariadenia a prevádzky občianskej vybavenosti	2
S9 vysoká ekologická stabilita územia a zachovanosť pôvodných ekosystémov	2
S10 priaznivá celková sociálna situácia obyvateľstva, relatívne nízka nezamestnanosť	2
S11 aktívna činnosť spoločenských organizácií, hlavne v oblasti športu	1
S12 živé folklórne tradície	1

Slabé stránky (W)

W1 absencia chodníkov pozdĺž cesty III. triedy	5
W2 chýbajúce verejné oddychové a parkové priestranstvá	5
W3 chýba zberný dvor na separovaný odpad	4
W4 chýba viacúčelové ihrisko	3
W5 slabá hospodárska základňa obce s minimom pracovných príležitostí	3
W6 nedostatočné spektrum zariadení služieb	2
W7 nevyhovujúci stav a šírkové parametre niektorých miestnych komunikácií	2

Príležitosti (O)

O1 výhodná poloha obce v regióne s dynamickým ekonomickým rozvojom	5
O2 výhodná poloha v blízkosti Žiliny a Bytče	5
O3 poloha v blízkosti dôležitého multimodálneho koridoru (železnica, cesta I. triedy, diaľnica, vodná cesta)	5
O4 možnosť získania finančných prostriedkov z fondov EÚ na rozvojové projekty	4
O5 atraktívne prostredie pre rodinné bývanie	4
O6 posilnenie medziobecnej spolupráce	3
O7 predpoklad pokračovania migračných prírastkov obce	3
O8 relatívny dostatok pracovných príležitostí v širšom regióne a pokračovanie trendu poklesu počtu nezamestnanosti v obci	2
O9 potenciál krajinného prostredia pre rozvoj rekreácie	2
O10 možnosť samozásobenia agrárnymi produktmi pre slabšie sociálne skupiny a v prípade krízových období	1

Ohrozenia (T)

T1 nedostatok finančných prostriedkov v obecnom rozpočte na realizáciu väčších rozvojových zámerov	5
T2 konkurencia okolitých obcí a miest v súťaži o investície a rozvojové impulzy, zoslabnutie vzájomnej spolupráce obcí	4
T3 realizácia investičných zámerov ohrozujúcich ekologické a rekreačné funkcie územia	4
T4 opúšťanie tradičných modelov a vidieckeho štýlu života, zánik tradícií a folklóru	4
T5 administratívna náročnosť získavania finančných prostriedkov z fondov EÚ	4
T6 odkázanosť obyvateľov na dochádzanie za prácou a s tým súvisiace negatívne sociálne dôsledky	3
T7 riziko redukcie spojov verejnej dopravy	2
T8 ďalší nárast intenzity / podielu individuálnej automobilovej dopravy	2
T9 časté a neprehľadné zmeny legislatívy	2
T10 nedostatočná aktívna politika zamestnanosti na trhu práce	1
T11 nedostatočná legislatívna a finančná podpora malého a stredného podnikania	1
T12 sektorový prístup k riešeniu rozvojových problémov	1

2.3.2 STEEP analýza

STEER analýza je analýzou jednotlivých častí vonkajšieho prostredia, ktoré majú vplyv na daný subjekt, t.j. na obec. Analyzované sú faktory spoločenské – sociálne, demografické, hodnotové (S), technologické (T), ekonomické (E), ekologické (E), politické (P). Podstatou je ujasniť si, ktoré vonkajšie faktory, ktoré obec väčšinou vôbec nemôže ovplyvniť, majú na ňu významný vplyv.

STEER analýza obce

Faktory		
Spoločenské	<ul style="list-style-type: none">▪ demografické zmeny▪ zmeny postojov a správania populácie▪ zmeny preferencií zákazníkov	
Technologické	<ul style="list-style-type: none">▪ úroveň technológie poskytovateľa▪ dostupná / využívaná technológia▪ technológie pre kontakt s verejnosťou	
Ekonomické	<ul style="list-style-type: none">▪ nové príležitosti a investori▪ dodatočné finančné zdroje▪ vplyv daňovej politiky	
Ekologické	<ul style="list-style-type: none">▪ dopady investičných projektov na životné prostredie▪ environmentálna politika▪ podpora tvorby a ochrany životného prostredia	
Politické	<ul style="list-style-type: none">▪ vládne sektorové politiky▪ legislatíva▪ zmeny centrálnej vlády▪ zmeny vo vedení obce a v samosprávnom orgáne	

2.3.3 Analýza problémov a možných rizík

Analýza problémov pomenúva hlavné nedostatky (disparity), na riešenie ktorých sa treba zamerať. Vychádza zo SWOT analýzy a dopĺňa ju o ďalšie faktory, ktoré neboli zaradené medzi slabé stránky a hrozby. Okrem primárneho problému sú predmetom analýzy aj ich následky (súčasný, resp. potenciálny). Výsledky tejto analýzy sú dôležité pre stanovenie prioritných oblastí, ktoré vyžadujú prioritné riešenie a výber vhodných projektov, aktivít a opatrení, ktoré by tieto problémy pomohli eliminovať.

Riziká ďalšieho vývoja, s uvedením zdrojov rizík, dôsledkov a odhadu pravdepodobnosti výskytu, sú uvedené v nasledujúcej tabuľke.

Kontrolný zoznam pre hodnotenie možných rizík

Druh rizika	Objekt rizika	Zdroj rizika	Nežiaduce dôsledky	Pravde- podobnosť
Individuálne	nezáujem obyvateľov (potenciálnych užívateľov)	užívatelia	nerealizácia aktivít	50%
Technické	chyby projektovej dokumentácie	PD	dodatočné náklady	10%
	problémy pri verejnom obstarávaní	legislatíva		20%
	poruchovosť systémov	technológia		20%
Ekologické	nedostatočná starostlivosť o zložky krajiny	užívatelia pôdy	degradácia krajiny / výsledkov	30%
Sociálne	medziľudské vzťahy	obyvatelia	nerealizácia aktivít	20%
Ekonomické	nedostatok finančných zdrojov, nezískanie NFP, dotácie	externý	nerealizácia projektov / aktivít	70%

Analýza príčin a dôsledkov problémov

Z analýzy problémov vyplýva, že väčšinou nejde o izolované problémy, ale navzájom medzi sebou súvisia, pričom je medzi nimi možné sledovať kauzálne vzťahy, t.j. príčina – dôsledok. Okrem primárneho problému sú teda predmetom analýzy aj ich následky (súčasné, resp. potenciálne).

V prípade daného územia sa objavujú tieto hlavné problémy a ich následky:

- chýbajúce chodníky pozdĺž hlavnej cesty → následok: riziko dopravných kolízií, nízka estetická úroveň verejných priestorov
- málo pracovných príležitostí v obci → následok: nutnosť dochádzania za prácou, uvoľňovanie sociálnych väzieb obyvateľov na obec a znižovanie súdržnosti miestnej komunity
- nevyhovujúci stav a šírkové parametre niektorých miestnych komunikácií → následok: problém dostupnosti objektov, nižšia atraktivita obce pre prisťahovanie obyvateľov
- chýbajú základné služby (vrátane zdravotnej starostlivosti) → následok: nutnosť cestovania za službami
- chýba viacúčelové ihrisko a oddychová zóna → následok: nedostatok možností pre oddychové a športové aktivity
- chýba ubytovacie a reštauračné zariadenie → následok: obmedzené možnosti rozvoja cestovného ruchu, krátkodobosť pobytu návštevníkov
- obec nemá spracovaný územný plán → následok: nová výstavba je pomerne nekonceptná

2.3.4 Prognóza budúceho vývoja a identifikácia východísk

Prognóza budúceho vývoja je v neustále sa meniacich podmienkach značne zložitá a v podstate nemožná. Možné je však uvažovať o troch odlišných scenároch rozvoja – optimistickom, pesimistickom a neutrálnom. Navrhnutá stratégia rozvoja je v zásade postavená na optimistickom scenári rozvoja.

Zo SWOT analýzy a z analýzy problémov vyplynuli hlavné faktory rozvoja obce a kľúčové disparity.

V rámci SWOT analýzy silné stránky a príležitosti identifikujú hlavné faktory rozvoja – t.j. **rozvojový potenciál**. Kľúčové disparity, t.j. **limity rozvoja územia** sú výstupom analýzy problémov a podporené sú slabými stránkami a ohrozeniami identifikovanými v SWOT analýze. Tieto faktory predstavujú hlavné východiská pre stanovenie stratégie rozvoja obce. Ťažiskovo by stratégia mala byť orientovaná na silné stránky a maximálne využitie príležitostí.

3. Strategická časť

3.1 Strategická vízia

Stratégiu rozvoja obce Hvozdnica reprezentuje celková vízia obce naznačujúca ideál rozvoja do budúcnosti. Strategická vízia predstavuje ekvivalent globálneho cieľa. Má podobu motta – výroku opisujúceho ideálny cieľový stav ku koncu výhľadového obdobia (r. 2025). S úpravami bola čiastočne prevzatá z doterajšieho programu rozvoja.

Vízia obce Hvozdnica

„Obec Hvozdnica využije svoj polohový potenciál a stane sa atraktívnou lokalitou na prímestské bývanie i oddych. Rozvoj obce bude efektívne zhodnocovať prírodné, ľudské, finančné a kultúrne zdroje, pri zachovaní zdravého životného prostredia.“

3.2 Návrh a opis stratégie

Stratégia rozvoja obce Hvozdnica stavia na silných stránkach a maximálnom využití príležitostí (generická stratégia SO).

Aby obec svoje rozvojové šance čo najlepšie využila a pritom nestratila svoj vidiecky charakter a identitu, je potrebné presadzovať komplexnú a vyváženú stratégiu rozvoja, ktorá bude sledovať prioritné ciele nasledujúcich prioritných oblastí:

- A. Investície do základnej infraštruktúry
- B. Podpora bývania, služieb a podnikania v súlade s princípmi udržateľného rozvoja
- C. Podpora športu, rekreácie, kultúry a identity obce

Nadalej je potrebné zvyšovať štandard technickej infraštruktúry a odstraňovať jej deficity. Kvalitná a všestranne rozvinutá infraštruktúra je základným predpokladom kvality bývania a života v obci. Od nej závisí, či sa obci podarí pritiahnuť nových obyvateľov a či obyvatelia budú ochotní v obci zotrvať. Tento faktor je podstatný aj z hľadiska rozvoja podnikania a cestovného ruchu. Prioritnou úlohou bude dobudovanie rozšírenia kanalizácie a vodovodu a následne aj rekonštrukcia miestnych komunikácií. Z hľadiska bezpečnosti chodcov je nevyhnutné vybudovanie chodníkov pozdĺž hlavnej cesty, v I. etape aspoň v najexponovanejšom úseku v centrálnej časti obce. Z hľadiska infraštruktúry je tiež potrebné riešiť predĺženie miestnych komunikácií a inžinierskych sietí do nových stavebných lokalít, ako aj dokončiť modernizáciu verejného osvetlenia a miestneho rozhlasu.

V rámci tejto prioritnej oblasti je ďalej potrebné investovať do výstavby a rekonštrukcie verejných budov – to sa týka predovšetkým školy, kde je potrebné realizovať zateplenie fasády objektu a vybudovať telocvičňu, prípadne špecializované učebne. Investície do výstavby infraštruktúry však vyžadujú značné náklady, z ktorých väčšinu bude možné

zrealizovať len pri získaní externých zdrojov zo štátnych dotácií a fondov EÚ. Je preto potrebné uvažovať aj s alternatívnymi riešeniami v prípade, ak tieto zdroje nebude možné získať.

Obec má predpoklady stať sa žiadanou lokalitou pre prisťahovanie obyvateľov a kvalitné rodinné bývanie v atraktívnom prírodnom prostredí. Nevyhnutné je fyzický rozvoj obce riadiť na základe koncepčného dokumentu, ktorým je územný plán obce. Novovytvárané obytné ulice je potrebné v predstihu zabezpečiť obslužnými komunikáciami a kompletnými inžinierskymi sieťami. Súčasne je potrebné myslieť aj na perspektívne skupiny obyvateľov, ktoré nedisponujú dostatočným počiatočným kapitálom na kúpu bytu. Výstavbou nájomných bytov ako alternatívou voči individuálnej bytovej výstavbe rodinných domov je možné stabilizovať v obci mladších ekonomicky aktívnych obyvateľov, mladé rodiny.

Životné prostredie v obci ovplyvňujú rôzne negatívne faktory a potenciálne devastácie činitele. Prvoradou úlohou je preto osvetovými akciami, ale aj priamym zapojením zvyšovať environmentálne povedomie obyvateľov. Tým by obec mohla priblížiť k cieľu udržateľného rozvoja. Zvýšenie kvality prostredia v zastavanom území obce by priniesla aj údržba a nová koncepčná výsadba zelene v uliciach obce, spojená s tvorbou oddychových zón.

Elimináciu nebezpečenstva povodní je možné dosiahnuť jednak rekonštrukciou a údržbou koryta potoka Štiavnik v zastavanom území, ale nevyhnutné sú aj úpravy na horských potokoch a vodozádržné opatrenia na zvýšenie retenčnej schopnosti krajiny.

V obci je pomerne slabo rozvinutá sféra drobného podnikania. Odporúča sa zväziť motiváciu občanov obce na začatie podnikania, zvlášť v segmente žiadaných služieb a v oblasti agroturistiky. V budúcnosti, vzhľadom na demografický vývoj by sa malo viac pozornosti venovať sociálnym službám pre poproduktívnu zložku obyvateľstva – zriadením domova dôchodcov alebo denného stacionára.

Pre rôzne vekové skupiny obyvateľstva je potrebné zabezpečiť dostatok možností pre spoločenské kontakty – udržiavaním vyváženého spektra podujatí a aktivít kultúrno-spoločenského života, rozšírením cezhraničnej spolupráce s inými obcami. Zvýšenie záujmu obyvateľov o dianie v obci je možné dosiahnuť organizovaním súťažných podujatí, vydávaním časopisu s informáciami o dianí v obci. Obec Hvozdnica je známa ako miesto konania významného folklórneho festivalu Javornícke ozveny, pre ktorý by bolo vhodné vybudovať vhodné priestorové podmienky v podobe amfiteátra. Žiaduce je tiež rozširovať možnosti pre športové aktivity – vybudovaním viacúčelového ihriska a cvičebných ihrísk, prípadne detských ihrísk a cyklotrás.

Vzhľad obce je jej vizitkou vo vzťahu k návštevníkom – môže povzbudiť ich záujem o obec, jej históriu. Aj obyvatelia ocenia, ak obec bude upravená, verejné priestory atraktívne, doplnené typickými prvkami drobnej architektúry – a prejaví sa to väčšou hrdosťou na svoju obec. K tomu by domohla aj postupná obnova historických pamiatok (prícestných krížov a kaplniek). Pre oddychové, športové a kultúrne aktivity je vhodné vytvoriť kompaktnú zónu, kde by sa mohli konať aj väčšie kultúrno-spoločenské podujatia. Okrem

toho treba venovať pozornosť existujúcemu športovému areálu a doplniť možnosti pre ďalšie športy vybudovaním viacúčelového ihriska.

Z hľadiska udržiavania a formovania identity obce je dôležité obnoviť kultúrne pamiatky, podporovať tradičné remeslá a vytvoriť aj expozíciu približujúcu tradičný spôsob života v obci mladším generáciám obyvateľov a návštevníkom.

3.3 Strategické ciele

Strategické ciele nemajú charakter „hotových návrhov“, ale reprezentujú istú filozofiu prístupu k riešeniu problémov, ktorú naznačila už strategická vízia. Strategické ciele sú špecifické – t.j. sú viazané na 3 vytypované prioritné oblasti. Prioritné oblasti budú predstavovať hlavné oblasti smerovania finančnej a organizačnej podpory rozvoja.

Hierarchia strategických cieľov a opatrení

Vízia obce Hvozdnica					
„Obec Hvozdnica využije svoj polohový potenciál a stane sa atraktívnou lokalitou na prímestské bývanie i oddych. Rozvoj obce bude efektívne zhodnocovať prírodné, ľudské, finančné a kultúrne zdroje, pri zachovaní zdravého životného prostredia.“					
Prioritná oblasť A		Prioritná oblasť B		Prioritná oblasť C	
Investície do základnej infraštruktúry		Podpora bývania, služieb a podnikania v súlade s princípmi udržateľného rozvoja		Podpora športu, rekreácie, kultúry a identity obce	
Cieľ	Cieľ	Cieľ	Cieľ	Cieľ	Cieľ
Opatrenie A.1	Opatrenie A.2	Opatrenie B.1	Opatrenie B.2	Opatrenie C.1	Opatrenie C.2
Cieľ	Cieľ	Cieľ	Cieľ	Cieľ	Cieľ
Opatrenie A.3		Opatrenie B.3	Opatrenie B.4	Opatrenie C.3	Opatrenie C.4

Prehľad strategických cieľov a opatrení pre Prioritnú oblasť A – Investície do základnej infraštruktúry

Cieľ: Zlepšenie stavu dopravnej infraštruktúry

- Opatrenie A.1 Investície do dopravnej infraštruktúry

Cieľ: Zlepšenie stavu technickej infraštruktúry

- Opatrenie A.2 Investície do technickej infraštruktúry

Cieľ: Zlepšenie stavu a výstavba verejných budov

- Opatrenie A.3 Stavebné investície do verejných budov

Prehľad strategických cieľov a opatrení pre Prioritnú oblasť B – Podpora bývania, služieb a podnikania v súlade s princípmi udržateľného rozvoja

Cieľ: Komplexný a koordinovaný rozvoj bytovej výstavby

- Opatrenie B.1 Podpora bytovej výstavby

Cieľ: Zvýšenie ekologickej stability krajiny

- Opatrenie B.2 Úpravy krajinných prvkov

Cieľ: Vysoká kvalita životného prostredia

- Opatrenie B.3 Ochrana životného prostredia

Cieľ: Širšia ponuka služieb a občianskej vybavenosti

- Opatrenie B.4 Nové prevádzky služieb pre obyvateľov

Prehľad strategických cieľov a opatrení pre Prioritnú oblasť C – Podpora športu, rekreácie, kultúry a identity obce

Cieľ: Atraktívne možnosti pre oddychové a športové aktivity

- Opatrenie C.1 Výstavba areálov a zariadení pre oddychové a športové aktivity

Cieľ: Rozšírenie možností pre cykloturistiku

- Opatrenie C.2 Investície do infraštruktúry cyklotrás

Cieľ: Pestrý kultúrno-spoločenský život v obci

- Opatrenie C.3 Podpora kultúrno-spoločenského života

Cieľ: Obec s identitou, zachovanými pamiatkami a tradíciami

- Opatrenie C.4 Podpora identity a obnova pamiatok a tradícií

4. Programová časť

4.1 Návrh opatrení a aktivít

Programová časť obsahuje podrobnejšie rozpracovanie stratégie na úroveň opatrení a aktivít. Pre každú prioritnú oblasť je navrhnutý súbor konkrétnych **opatrení, aktivít, resp. projektov** smerujúcich k naplneniu rozvojovej stratégie obce, reprezentovanou víziou a strategickými cieľmi. Opatrenia a aktivity dodávajú dlhodobej a abstraktnejšej ponímanej stratégii žiaduci operatívny aspekt tým, že ju transformujú do konkrétnych praktických krokov. Preto sa týkajú kratšieho obdobia, ich plánovací horizont je 3 – 5 rokov. V niektorých prípadoch sa počíta s neskorším začiatkom realizácie (v druhom slede), po splnení istých nevyhnutných podmienok.

Programová časť obsahuje prvky rôzneho druhu a hierarchických úrovní:

- opatrenia – predstavujú vecne príbuzné skupiny aktivít / projektov
- aktivity – sú neinvestičného charakteru, často s predpokladom permanentného priebehu
- projekty – predstavujú investičné akcie prípadne aj komplexné časovo ohraničené akcie neinvestičného charakteru; sú rámcovými projektmi, t.j. nie podrobnými realizačnými projektmi

Ku každej aktivite/projektu je pripojená charakteristika (v podobe tabuľkového formulára), ktorá obsahuje nasledujúce položky:

- stručný opis – zahŕňajúci opis stavu pred realizáciou a opis výstupov / výsledkov, t.j. čo sa má projektom dosiahnuť
- určenie zodpovedného subjektu (garanta), prípadne aj kontaktnej osoby a spolupracujúcich subjektov
- obdobie realizácie
- väzba na cieľ – odôvodnenie prínosu pre obec a pre splnenie strategických cieľov
- prehľad užívateľov – cieľových skupín, ktoré budú profitovať z realizácie projektu / aktivity
- merateľné ukazovatele – v podobe merateľných indikátorov úspešnosti – len ak nie je účelné posudzovať splnenie projektu v zmysle jeho popisu v stanovenom čase
- prehľad rizík – možných ohrození realizácie projektu / aktivity
- špecifikáciu potrebných postupových krokov podmieňujúcich realizáciu - len v prípade zložitejších projektov / aktivít
- odhad nákladov (nemožno zamieňať s presným rozpočtom)
- určenie spôsobu financovania
- ostatné údaje – napr. zmluvné podmienky, poznámky

Tabuľka opatrení, projektov a aktivít podľa prioritných oblastí

Opatrenie	Projekt / Aktivita	Prioritná oblasť
A.1 Investície do dopravnej infraštruktúry	A.1.1 Vybudovanie chodníkov pozdĺž hlavnej cesty A.1.2 Vybudovanie parkoviska pri vstupe do obce z cesty II/507 A.1.3 Rekonštrukcia miestnych komunikácií A.1.4 Vybudovanie obslužných komunikácií v nových stavebných lokalitách A.1.5 Výmena autobusových čakární A.1.6 Úprava / rozšírenie / spevnenie hlavných účelových ciest v katastrálnom území	A – Investície do základnej infraštruktúry
A.2 Investície do technickej infraštruktúry	A.2.1 Dobudovanie kanalizácie a vodovodu v rámci aglomerácie A.2.2 Rozšírenie inžinierskych sietí do nových stavebných lokalít A.2.3 Modernizácia miestneho rozhlasu A.2.4 Dokončenie modernizácie verejného osvetlenia	
A.3 Stavebné investície do verejných budov	A.3.1 Zateplenie objektu školy A.3.2 Vybudovanie telocvične / špecializovaných učební pre ZŠ A.3.3 Vytvorenie komunitného centra	
B.1 Podpora bytovej výstavby	B.1.1 Obstaranie územného plánu obce B.1.2 Výstavba nájomných bytov	B – Podpora bývania, služieb a podnikania v súlade s princípmi udržateľného rozvoja
B.2 Úpravy krajinných prvkov	B.2.1 Protipovodňové a vodozádržné úpravy B.2.2 Úprava / údržba koryta toku Štiavnik B.2.3 Výsadba a revitalizácia zelene v obci	
B.3 Ochrana životného prostredia	B.3.1 Zariadenie na zhodnocovanie odpadu a kompostovanie B.3.2 Zvyšovanie environmentálneho povedomia občanov B.3.3 Prevencia vzniku / likvidácia čiernych skládok	
B.4 Nové prevádzky služieb pre obyvateľov	B.4.1 Podpora vzniku nových prevádzok služieb a obchodu B.4.2 Zariadenie sociálnych služieb pre seniorov	
C.1 Výstavba areálov a zariadení pre oddychové a športové aktivity	C.1.1 Vybudovanie viacúčelového ihriska C.1.2 Vytvorenie oddychových zón v obci C.1.3 Vytvorenie areálu pre kultúrno-spoločenské podujatia (amfiteáter) C.1.4 Zriadenie ihriska pre streetworkout	C – Podpora športu, rekreácie, kultúry a identity obce
C.2 Investície do infraštruktúry cyklotrás	C.2.1 Vybudovanie Vážskej cyklomagistrály C.2.2 Vyznačenie nových miestnych cyklotrás	
C.3 Podpora kultúrno-spoločenského života	C.3.1 Organizovanie vyváženého spektra podujatí a aktivít kultúrneho a spoločenského života C.3.2 Rozvíjanie cezhraničnej spolupráce C.3.3 Súťažné akcie pre deti, mládež i dospelých C.3.4 Vydávanie informačno-záujmového časopisu	

Opatrenie	Projekt / Aktivita	Prioritná oblasť
	C.3.5 Zavedenie Vianočných trhov	
C.4 Podpora identity a obnova pamiatok a tradícií	C.4.1 Rekonštrukcia kultúrno-historických pamiatok	
	C.4.2 Zriadenie expozície tradícií a remesiel	
	C.4.3 Podpora tradičných remesiel	
	C.4.4 Osadenie informačných tabúl	

Merateľné ukazovatele

Súčasťou programovej časti je aj stanovenie merateľných ukazovateľov pre hodnotenie programového dokumentu. Merateľné ukazovatele majú charakter kvantitatívnych indikátorov úspešnosti, definujúcich cieľové hodnoty, ktoré sa majú dosiahnuť.

Z hľadiska monitorovania plnenia jednotlivých aktivít a projektov je potrebné sledovať merateľné ukazovatele výsledku, prípadne, výstupu a dopadu.

Ukazovatele výsledku vyjadrujú priamy efekt projektu bezprostredne po ukončení realizácie projektu a merajú bezprostredný následok, ktorý bol vyvolaný výstupom.

Za ukazovateľ výstupu možno považovať realizáciu aktivít projektu v stanovenom rozsahu, danom parametrami projektu (opísaný výsledok, náklady, stavebné parametre a pod.). Odrážajú skutočnosť, že niečo bolo vytvorené, realizované, zriadené.

Ukazovatele dopadu vyjadrujú dlhodobý efekt aktivity / projektu, teda príspevok k cieľom, či k potrebám danej cieľovej skupiny.

Pre jednotlivé opatrenia stanovujeme prevažne ukazovatele výsledku. Projekty, pre ktoré nie sú osobitne stanovené merateľné ukazovatele, sa považujú za realizované, ak sa projekt realizuje v plnom rozsahu (100%) – t.j. ide o aplikáciu ukazovateľa výstupu. Naplnenie ukazovateľov výstupu sa uvádza v %.

Tabuľka ukazovateľov výsledkov, dopadov

Označ. opatr.	Názov ukazovateľa	Definícia	Inform. zdroj	Merná jedn.	Východ. hodnota	Cieľová hodnota 2020
A.1.1	Dĺžka vybudovaných chodníkov	výsledok	obec	km	–	2
A.1.3	Dĺžka rekonštruovaných komunikácií	výsledok	obec	km	–	0,5
A.1.6	Dĺžka upravených komunikácií	výsledok	obec	km	–	1
A.2.1	Podiel domácností napojených na vodovod a kanalizáciu	výsledok	obec	%	–	98
A.2.4	Zníženie spotreby elektrickej energie na VO	výsledok	obec	%	–	20
A.3.1	Zníženie prevádzkových nákladov objektu	výsledok	obec	%	–	10
B.1.2	Počet nových nájomných bytov	výsledok	obec	počet	–	12
B.3.1	Zvýšenie podielu zhodnocovaného odpadu	výsledok	obec	%	–	20
B.3.2	Počet zapojených obyvateľov	výsledok	obec	počet	–	50
B.4.1	Počet nových prevádzok služieb a obchodu	výsledok	obec	počet	–	3
C.1.3	Zvýšenie počtu návštevníkov festivalu	výsledok	obec	%	–	20
C.2.2	Dĺžka nových cyklotrás	výsledok	obec	km	–	2
C.3.1	Počet podujatí ročne	výsledok	obec	počet	–	5
C.3.3	Počet zapojených obyvateľov	výsledok	obec	počet	–	30

4.2 Opatrenia a aktivity pre Prioritnú oblasť A – Investície do základnej infraštruktúry

Formuláre pre prípravu projektov a aktivít

Názov	A.1.1 Vybudovanie chodníkov pozdĺž hlavnej cesty
Opis - stav pred realizáciou	Na ceste III. triedy, ktorá prechádza zastavaným územím obce, je vysoká intenzita dopravy. Pozdĺž cesty nie sú vybudované chodníky.
Opis - výstupy	V I. etape sa uskutoční výstavba chodníkov v centrálnej časti obce, v II. etape aj v okrajových častiach obce
Garant	obec
Kontaktná osoba garanta	starosta
Spolupráca	–
Obdobie realizácie	2016 – 2017 (I. etapa) 2018 – 2020 (II. etapa)
Väzba na cieľ	Zlepšenie stavu dopravnej infraštruktúry
Užívatelia	obyvatelia obce
Indikátory monitoringu	dĺžka vybudovaných chodníkov: min. 2 km
Riziká	nedostatok finančných zdrojov, odkúpenie / vysporiadanie pozemkov
Postup realizácie	1. vypracovanie projektovej dokumentácie a rozpočtu / 2. príprava žiadosti o NFP / 3. výber dodávateľa / 4. realizácia
Náklady	100 000 Eur (I. etapa)
Financovanie	obec (fondy EÚ)
Zmluvné podmienky	podľa výsledku verejného obstarávania
Poznámky	–

Názov	A.1.2 Vybudovanie parkoviska pri vstupe do obce z cesty II/507
Opis - stav pred realizáciou	Pri ceste II/507 je neorganizované parkovanie obyvateľov využívajúcich autobusovú dopravu do zamestnania
Opis - výstupy	V danej lokalite vybuduje sa parkovisko s dostatočnou kapacitou
Garant	obec
Kontaktná osoba garanta	starosta
Spolupráca	–
Obdobie realizácie	2018 – 2020
Väzba na cieľ	Zlepšenie stavu dopravnej infraštruktúry
Užívatelia	obyvatelia obce (využívajúci autobusovú dopravu do zamestnania)
Indikátory monitoringu	–
Riziká	nedostatok finančných zdrojov
Postup realizácie	–
Náklady	5 000 Eur
Financovanie	obec
Zmluvné podmienky	–

Názov	A.1.3 Rekonštrukcia miestnych komunikácií
Opis - stav pred realizáciou	Niektoré miestne komunikácie sa vyznačujú nevyhovujúcimi technickými parametrami – nerovnosti vozovky, líniové a bodové závady
Opis - výstupy	Komunikácie budú rekonštruované v požadovaných parametroch. Súčasťou projektu bude aj oprava / dobudovanie mostov.
Garant	obec
Kontaktná osoba garanta	starosta
Spolupráca	–
Obdobie realizácie	2016 – 2020
Väzba na cieľ	Zlepšenie stavu dopravnej infraštruktúry
Užívatelia	obyvatelia obce, podnikatelia, návštevníci
Indikátory monitoringu	dĺžka rekonštruovaných komunikácií: min. 0,5 km
Riziká	nedostatok finančných zdrojov
Postup realizácie	1. vypracovanie projektu s rozpočtom / 2. výber dodávateľa / 3. realizácia
Náklady	150 000 Eur
Financovanie	obec, dotácia zo ŠR
Zmluvné podmienky	podľa výsledku verejného obstarávania
Poznámky	–

Názov	A.1.4 Vybudovanie obslužných komunikácií v nových stavebných lokalitách
Opis - stav pred realizáciou	V obci je značný záujem o individuálnu bytovú výstavbu
Opis - výstupy	V nových uliciach sa vybudujú spevnené komunikácie s asfaltovým / betónovým povrchom
Garant	obec
Kontaktná osoba garanta	starosta
Spolupráca	–
Obdobie realizácie	2018 – 2020
Väzba na cieľ	Zlepšenie stavu dopravnej infraštruktúry
Užívatelia	vlastníci nehnuteľností, obyvatelia
Indikátory monitoringu	–
Riziká	nedostatok finančných zdrojov
Postup realizácie	–
Náklady	50 000 Eur / 100 m
Financovanie	obec, súkromné zdroje
Zmluvné podmienky	–
Poznámky	–

Názov	A.1.5 Výmena autobusových čakární
Opis - stav pred realizáciou	Autobusové čakárne sú zastarané, neatraktívne
Opis - výstupy	Pôvodné čakárne sa nahradia novými objektmi, ktoré zvýšia atraktivitu verejných priestranstiev a podčiarknu identitu obce (murované objekty s úpravou vystihujúcou prvky ľudovej architektúry a rezbársku tradíciu v obci)
Garant	obec
Kontaktná osoba garanta	starosta
Spolupráca	–
Obdobie realizácie	2016 – 2017
Väzba na cieľ	Zlepšenie stavu dopravnej infraštruktúry
Užívatelia	obyvatelia obce
Indikátory monitoringu	–
Riziká	nedostatok finančných zdrojov
Postup realizácie	1. vypracovanie projektu s rozpočtom / 2. výber dodávateľa / 3. realizácia
Náklady	20 000 Eur
Financovanie	obec
Zmluvné podmienky	–
Poznámky	–

Názov	A.1.6 Úprava / rozšírenie / spevnenie hlavných účelových ciest v katastrálnom území
Opis - stav pred realizáciou	V obci sú viaceré poľné cesty sprístupňujúce vzdialenejšie časti katastrálneho územia obce
Opis - výstupy	Hlavné účelové cesty mimo zastavaného územia (napr. aj do obce Stupné) budú rozšírené a upravené, prípadne spevnené, s asfaltovým alebo makadamovým povrchom
Garant	obec
Kontaktná osoba garanta	starosta
Spolupráca	–
Obdobie realizácie	2018 – 2020
Väzba na cieľ	Zlepšenie stavu dopravnej infraštruktúry
Užívatelia	obyvatelia obce
Indikátory monitoringu	dĺžka upravených komunikácií: min. 1 km
Riziká	nedostatok finančných zdrojov
Postup realizácie	–
Náklady	50 000 Eur
Financovanie	obec
Zmluvné podmienky	–
Poznámky	–

Názov	A.2.1 Dobudovanie kanalizácie a vodovodu v rámci aglomerácie
Opis - stav pred realizáciou	Rozšírenie kanalizácie a vodovodu je t.č. vo výstavbe
Opis - výstupy	V rámci aglomerácie bude dobudovaná splašková kanalizácia a verejný vodovod. Kanalizácia sa napojí na ČOV v Bytči (ČOV Hvozdnica bude zrušená), vodovod sa napojí na skupinový vodovod.
Garant	SEVAK, a.s.
Kontaktná osoba garanta	–
Spolupráca	obec
Obdobie realizácie	2015 – 2016
Väzba na cieľ	Zlepšenie stavu technickej infraštruktúry
Užívatelia	obyvatelia obce
Indikátory monitoringu	Podiel domácností napojených na vodovod a kanalizáciu: min. 98%
Riziká	–
Postup realizácie	–
Náklady	
Financovanie	fondy EÚ
Zmluvné podmienky	–
Poznámky	–

Názov	A.2.2 Rozšírenie inžinierskych sietí do nových stavebných lokalít
Opis - stav pred realizáciou	V obci je značný záujem o individuálnu bytovú výstavbu
Opis - výstupy	V nových uliciach sa vybuduje vodovod, kanalizácia, elektrické rozvody, plynovod, v predstihu pred výstavbou rodinných domov
Garant	obec
Kontaktná osoba garanta	starostka
Spolupráca	vlastníci pozemkov
Obdobie realizácie	2018 – 2020
Väzba na cieľ	Zlepšenie stavu technickej infraštruktúry
Užívatelia	vlastníci nehnuteľností, obyvatelia
Indikátory monitoringu	–
Riziká	nedostatok finančných zdrojov
Postup realizácie	–
Náklady	70 000 Eur / 100 m
Financovanie	obec, súkromné zdroje
Zmluvné podmienky	–
Poznámky	–

Názov	A.2.3 Modernizácia miestneho rozhlasu
Opis - stav pred realizáciou	Stav miestneho rozhlasu vyžaduje rekonštrukciu
Opis - výstupy	Uskutoční sa komplexná rekonštrukcia jednotlivých technických objektov systému miestneho rozhlasu (hlavne rozvodov)
Garant	obec
Kontaktná osoba garanta	starosta
Spolupráca	–
Obdobie realizácie	2016 – 2020
Väzba na cieľ	Zlepšenie stavu technickej infraštruktúry
Užívatelia	obyvatelia obce
Indikátory monitoringu	–
Riziká	nedostatok finančných zdrojov
Postup realizácie	–
Náklady	10 000 Eur
Financovanie	obec
Zmluvné podmienky	–
Poznámky	–

Názov	A.2.4 Dokončenie modernizácie verejného osvetlenia
Opis - stav pred realizáciou	V obci prebehla postupná výmena časti svietidiel za modernejšie a energeticky úspornejšie
Opis - výstupy	Dokončí sa modernizácia verejného osvetlenia v celej obci s ohľadom na zníženie energetickej náročnosti verejného osvetlenia
Garant	obec
Kontaktná osoba garanta	starosta
Spolupráca	–
Obdobie realizácie	2016 – 2017
Väzba na cieľ	Zlepšenie stavu technickej infraštruktúry
Užívatelia	obyvatelia obce
Indikátory monitoringu	zníženie spotreby elektrickej energie na VO o 20%
Riziká	nedostatok finančných zdrojov
Postup realizácie	–
Náklady	50 000 Eur
Financovanie	obec
Zmluvné podmienky	–
Poznámky	–

Názov	A.3.1 Zateplenie objektu školy
Opis - stav pred realizáciou	Objekt školy prešiel čiastočnou rekonštrukciou (výmena okien ...)
Opis - výstupy	Fasáda objektu školy bude rekonštruovaná a zateplená s ohľadom na zníženie energetickej náročnosti prevádzky objektu
Garant	obec
Kontaktná osoba garanta	starosta
Spolupráca	vlastníci pozemkov
Obdobie realizácie	2016 – 2020
Väzba na cieľ	Zlepšenie stavu a výstavba verejných budov
Užívatelia	obyvatelia obce – deti
Indikátory monitoringu	zníženie prevádzkových nákladov objektu o 10%
Riziká	nezískanie NFP
Postup realizácie	1. vypracovanie projektu s rozpočtom / 2. príprava žiadosti o NFP / 3. výber dodávateľa / 4. realizácia
Náklady	50 000 Eur
Financovanie	fondy EÚ
Zmluvné podmienky	podľa výsledku verejného obstarávania
Poznámky	–

Názov	A.3.2 Vybudovanie telocvične / špecializovaných učební pre ZŠ
Opis - stav pred realizáciou	Škola má len provizórnu telocvičňu, ktorá vznikla vyčlenením jednej miestnosti
Opis - výstupy	Vybuduje sa telocvičňa vyhovujúca nárokom na výučbu telesnej výchovy a prípadne aj špecializované učebne na výučbu odborných predmetov
Garant	obec
Kontaktná osoba garanta	starosta
Spolupráca	–
Obdobie realizácie	2016 – 2020
Väzba na cieľ	Zlepšenie stavu a výstavba verejných budov
Užívatelia	obyvatelia obce
Indikátory monitoringu	–
Riziká	nezískanie NFP
Postup realizácie	1. vypracovanie projektu s rozpočtom / 2. príprava žiadosti o NFP / 3. výber dodávateľa / 4. realizácia
Náklady	70 000 Eur
Financovanie	fondy EÚ (dotácia zo ŠR)
Zmluvné podmienky	podľa výsledku verejného obstarávania
Poznámky	–

Názov	A.3.3 Vytvorenie komunitného centra
Opis - stav pred realizáciou	Pre spoločenské aktivity v obci je k dispozícii len kultúrny dom
Opis - výstupy	Vybuduje sa komunitné centrum pre rôzne formy komunitných aktivít spoločenských organizácií a pod.
Garant	obec
Kontaktná osoba garanta	starosta
Spolupráca	–
Obdobie realizácie	2018 – 2020
Väzba na cieľ	Zlepšenie stavu a výstavba verejných budov
Užívatelia	obyvatelia obce, spoločenské organizácie
Indikátory monitoringu	–
Riziká	nezískanie NFP
Postup realizácie	1. vypracovanie projektu s rozpočtom / 2. príprava žiadosti o NFP / 3. výber dodávateľa / 4. realizácia
Náklady	100 000 Eur
Financovanie	fondy EÚ
Zmluvné podmienky	podľa výsledku verejného obstarávania
Poznámky	–

4.3 Opatrenia a aktivity pre Prioritnú oblasť B – Podpora bývania, služieb a podnikania v súlade s princípmi udržateľného rozvoja

Formuláre pre prípravu projektov a aktivít

Názov	B.1.1 Obstaranie územného plánu obce
Opis - stav pred realizáciou	V obci je vysoký záujem o individuálnu bytovú výstavbu. Obec preto zahájila obstaranie územného plánu – koncepčného dokumentu na usmernenie stavebných a iných aktivít na území obce.
Opis - výstupy	Výsledkom bude schválený územný plán obce Hvozdnica
Garant	obec
Kontaktná osoba garanta	starosta
Spolupráca	–
Obdobie realizácie	2015 – 2016
Väzba na cieľ	Komplexný a koordinovaný rozvoj bytovej výstavby
Užívatelia	obec, vlastníci pozemkov
Indikátory monitoringu	–
Riziká	–
Postup realizácie	1. prípravné práce / 2. spracovanie a prerokovanie zadania / 3. spracovanie a prerokovanie návrhu / 4. schválenie územného plánu
Náklady	15 000 Eur
Financovanie	obec, dotácia zo ŠR
Zmluvné podmienky	–
Poznámky	–

Názov	B.1.2 Výstavba nájomných bytov
Opis - stav pred realizáciou	V obci je vysoký dopyt po nájomnom bývaní
Opis - výstupy	Pre skupiny obyvateľov, ktoré nedisponujú dostatočným kapitálom na kúpu bytu, vznikne výstavbou nájomných bytov alternatíva voči IBV, ktorá je dostupná len pre vyššie príjmové skupiny. Takto je možné stabilizovať v obci mladších ekonomicky aktívnych obyvateľov.
Garant	obec
Kontaktná osoba garanta	starosta
Spolupráca	–
Obdobie realizácie	2016 – 2020
Väzba na cieľ	Komplexný a koordinovaný rozvoj bytovej výstavby
Užívatelia	obyvatelia obce
Indikátory monitoringu	Počet nových nájomných bytov: min. 12
Riziká	nezískanie úveru
Postup realizácie	–
Náklady	150 000 Eur
Financovanie	úver ŠFRB
Zmluvné podmienky	–

Názov	B.2.1 Protipovodňové a vodozádržné úpravy
Opis - stav pred realizáciou	Flyšový podklad spôsobuje, že zrážkové vody stečú po povrchu a prípadné prívalové dažde môžu spôsobiť značné škody na porastoch i majetku
Opis - výstupy	Uskutočnia sa komplexné úpravy v povodí vodných tokov – na poľnohospodárskej a lesnej pôde, zamerané na zvýšenie retenčnej schopnosti krajiny – vhodnými agrotechnickými opatreniami, budovaním hrádzok, poldrov, čiastočné zatrúbenie a pod.
Garant	obec
Kontaktná osoba garanta	starosta
Spolupráca	SVP
Obdobie realizácie	2016 – 2020
Väzba na cieľ	Zvýšenie ekologickej stability krajiny
Užívatelia	vlastníci pozemkov a nehnuteľností, poľnohospodári, lesníci
Indikátory monitoringu	–
Riziká	nedostatok finančných zdrojov
Postup realizácie	–
Náklady	20 000 Eur
Financovanie	dotácie zo ŠR
Zmluvné podmienky	–
Poznámky	–

Názov	B.2.2 Úprava / údržba koryta toku Štiavnik
Opis - stav pred realizáciou	Zastavaným územím obce tečie potok Štiavnik. Koryto je prevažne regulované, regulácia je na niektorých miestach narušená a koryto zanesené
Opis - výstupy	Uskutočnia sa úpravy koryta potoka s cieľom umožniť bezpečné prevedenie povodňových prietokov korytom
Garant	SVP
Kontaktná osoba garanta	–
Spolupráca	obec
Obdobie realizácie	2018 – 2020
Väzba na cieľ	Zvýšenie ekologickej stability krajiny
Užívatelia	obyvatelia obce, vlastníci pozemkov a nehnuteľností
Indikátory monitoringu	–
Riziká	nedostatok finančných zdrojov
Postup realizácie	–
Náklady	
Financovanie	štátny rozpočet (fondy EÚ)
Zmluvné podmienky	–
Poznámky	–

Názov	B.2.3 Výsadba a revitalizácia zelene v obci
Opis - stav pred realizáciou	Kvalita zelene na verejných priestranstvách je nízka a vzhľadom k obmedzeným priestorovým podmienkam uličných koridorov takmer absentuje
Opis - výstupy	Bude vysadená a upravená parková zeleň na verejných priestranstvách, ako aj sprievodná líniová zeleň pozdĺž nových komunikácií v zastavanom území obce
Garant	obec
Kontaktná osoba garanta	starosta
Spolupráca	–
Obdobie realizácie	2018 – 2020
Väzba na cieľ	Zvýšenie ekologickej stability krajiny
Užívatelia	obyvatelia obce, návštevníci
Indikátory monitoringu	–
Riziká	nedostatok finančných zdrojov
Postup realizácie	–
Náklady	20 000 Eur
Financovanie	obec, Environmentálny fond, (fondy EÚ)
Zmluvné podmienky	–
Poznámky	–

Názov	B.3.1 Zariadenie na zhodnocovanie odpadu a kompostovanie
Opis - stav pred realizáciou	Obec má zavedený separovaný zber odpadu
Opis - výstupy	Zrealizujú sa ďalšie aktivity na zvýšenie miery recyklácie odpadu – predovšetkým vybudovanie zberného dvora na separovaný odpad, prípadne aj na zhodnocovanie biologického odpadu kompostovaním
Garant	obec
Kontaktná osoba garanta	starosta
Spolupráca	–
Obdobie realizácie	2016 – 2020
Väzba na cieľ	Vysoká kvalita životného prostredia
Užívatelia	obyvatelia obce
Indikátory monitoringu	zvýšenie podielu zhodnocovaného odpadu o 20%
Riziká	nedostatok finančných zdrojov, nízke environmentálne povedomie obyvateľov
Postup realizácie	–
Náklady	20 000 Eur
Financovanie	Environmentálny fond
Zmluvné podmienky	–
Poznámky	–

Názov	B.3.2 Zvyšovanie environmentálneho povedomia občanov
Opis - stav pred realizáciou	Environmentálne povedomie obyvateľov je pomerne nízke
Opis - výstupy	Obec bude vyvíjať úsilie na zvýšenie environmentálneho povedomia jednak osvetovými akciami a hlavne motivovaním a aktívnym zapojením obyvateľov do akcií spoločného upratovania a skrášľovania obce, čistenia verejných priestranstiev, výsadby zelene a starostlivosti o zeleň
Garant	obec
Kontaktná osoba garanta	starosta
Spolupráca	–
Obdobie realizácie	2016 – 2020
Väzba na cieľ	Vysoká kvalita životného prostredia
Užívatelia	obyvatelia
Indikátory monitoringu	počet zapojených obyvateľov: min. 50
Riziká	nízky záujem obyvateľov
Postup realizácie	–
Náklady	
Financovanie	obec, dotácie
Zmluvné podmienky	–
Poznámky	–

Názov	B.3.3 Prevencia vzniku / likvidácia čiernych skládok
Opis - stav pred realizáciou	V katastri obce v súčasnosti nie sú čierne skládky
Opis - výstupy	Obec bude uskutočňovať monitoring životného prostredia, ako aj preventívne opatrenia a zabezpečí odstránenie prípadných čiernych skládok
Garant	obec
Kontaktná osoba garanta	starosta
Spolupráca	–
Obdobie realizácie	2018 – 2020
Väzba na cieľ	Vysoká kvalita životného prostredia
Užívatelia	obyvatelia
Indikátory monitoringu	–
Riziká	nízke environmentálne povedomie obyvateľov
Postup realizácie	–
Náklady	10 000 Eur
Financovanie	fondy EÚ, obec
Zmluvné podmienky	–
Poznámky	–

Názov	B.4.1 Podpora vzniku nových prevádzok služieb a obchodu
Opis - stav pred realizáciou	V obci je len málo prevádzok maloobchodu a služieb pre obyvateľstvo
Opis - výstupy	Zavedie sa systém motivácie občanov obce na začatie podnikania, zvlášť v segmente maloobchodných prevádzok a služieb pre obyvateľstvo. Možné nástroje motivácie: oslovenie potenciálnych podnikateľov, podpora propagácie a pod.
Garant	obec
Kontaktná osoba garanta	starosta
Spolupráca	–
Obdobie realizácie	2016 – 2020
Väzba na cieľ	Širšia ponuka služieb a občianskej vybavenosti
Užívatelia	podnikatelia, obyvatelia obce
Indikátory monitoringu	počet nových prevádzok služieb a obchodu: min. 3
Riziká	nezáujem podnikateľov
Postup realizácie	–
Náklady	
Financovanie	obec
Zmluvné podmienky	–
Poznámky	–

Názov	B.4.2 Zariadenie sociálnych služieb pre seniorov
Opis - stav pred realizáciou	V obci nie je zariadenie poskytujúce sociálne služby pre seniorov
Opis - výstupy	Vybuduje sa zariadenie sociálnych služieb pre seniorov – domov dôchodcov alebo denný stacionár
Garant	obec
Kontaktná osoba garanta	starosta
Spolupráca	VÚC
Obdobie realizácie	2018 – 2020
Väzba na cieľ	Širšia ponuka služieb a občianskej vybavenosti
Užívatelia	obyvatelia obce – seniori
Indikátory monitoringu	–
Riziká	nedostatok finančných zdrojov
Postup realizácie	–
Náklady	150 000 Eur
Financovanie	fondy EÚ
Zmluvné podmienky	–
Poznámky	–

4.4 Opatrenia a aktivity pre Prioritnú oblasť C – Podpora športu, rekreácie, kultúry a identity obce

Formuláre pre prípravu projektov a aktivít

Názov	C.1.1 Vybudovanie viacúčelového ihriska
Opis - stav pred realizáciou	V obci je len futbalové ihrisko a detské ihrisko v areáli školy
Opis - výstupy	Vybuduje sa viacúčelové ihrisko vhodné pre rôzne športy na vhodnom mieste, napr. pri starej ČOV (v zmysle spracovanej štúdie)
Garant	obec
Kontaktná osoba garanta	starosta
Spolupráca	–
Obdobie realizácie	2016 – 2017
Väzba na cieľ	Atraktívne možnosti pre oddychové a športové aktivity
Užívatelia	obyvatelia obce
Indikátory monitoringu	–
Riziká	nezískanie dotácie
Postup realizácie	–
Náklady	100 000 Eur
Financovanie	dotácia zo ŠR, obec
Zmluvné podmienky	–
Poznámky	–

Názov	C.1.2 Vytvorenie oddychových zón v obci
Opis - stav pred realizáciou	V obci chýbajú oddychové zóny
Opis - výstupy	V obci bude vo vhodnej polohe vybudovaná oddychová zóna s lavičkami a ďalšími úžitkovými prvkami urbanistického mobiliára, detskými atrakciami
Garant	obec
Kontaktná osoba garanta	starosta
Spolupráca	–
Obdobie realizácie	2016 – 2017
Väzba na cieľ	Atraktívne možnosti pre oddychové a športové aktivity
Užívatelia	obyvatelia obce, návštevníci
Indikátory monitoringu	–
Riziká	nedostatok finančných zdrojov
Postup realizácie	–
Náklady	50 000 Eur
Financovanie	obec, fondy EÚ
Zmluvné podmienky	–

Názov	C.1.3 Vytvorenie areálu pre kultúrno-spoločenské podujatia (amfiteáter)
Opis - stav pred realizáciou	V obci sa koná významné kultúrno-spoločenské podujatie regionálneho významu s vysokou návštevnosťou – folklórny festival
Opis - výstupy	V nadväznosti na centrálnu časť obce a kultúrny dom bude vytvorený areál pre kultúrno-spoločenské podujatia v podobe amfiteátra
Garant	obec
Kontaktná osoba garanta	starosta
Spolupráca	Jednota SD (vlastník pozemku)
Obdobie realizácie	2018 – 2020
Väzba na cieľ	Atraktívne možnosti pre oddychové a športové aktivity
Užívatelia	návštevníci, obyvatelia obce
Indikátory monitoringu	zvýšenie počtu návštevníkov festivalu o 20%
Riziká	nedostatok finančných zdrojov
Postup realizácie	–
Náklady	80 000 Eur
Financovanie	obec, fondy EÚ
Zmluvné podmienky	–
Poznámky	–

Názov	C.1.4 Zriadenie ihriska pre streetworkout
Opis - stav pred realizáciou	V obci je záujem o športovú aktivitu streetworkout
Opis - výstupy	Vybuduje sa špecializované ihrisko vo vhodnej polohe
Garant	obec
Kontaktná osoba garanta	starosta
Spolupráca	spoločenské organizácie
Obdobie realizácie	2018 – 2020
Väzba na cieľ	Atraktívne možnosti pre oddychové a športové aktivity
Užívatelia	obyvatelia, návštevníci
Indikátory monitoringu	–
Riziká	nedostatok finančných zdrojov, nízky záujem
Postup realizácie	–
Náklady	10 000 Eur
Financovanie	obec, dotácia
Zmluvné podmienky	–
Poznámky	–

Názov	C.2.1 Vybudovanie Vážskej cyklomagistrály
Opis - stav pred realizáciou	Pozdĺž toku Váhu sú vhodné topografické a priestorové podmienky pre vybudovanie cyklistickej trasy
Opis - výstupy	V rámci komplexného projektu vybudovania Vážskej cyklomagistrály na strednom Považí sa vybuduje cyklistická trasa pozdĺž prírodného kanála
Garant	VÚC
Kontaktná osoba garanta	–
Spolupráca	Obec Hvozdnica
Obdobie realizácie	2016 – 2020
Väzba na cieľ	Rozšírenie možností pre cykloturistiku
Užívatelia	návštevníci
Indikátory monitoringu	–
Riziká	nedostatok finančných zdrojov
Postup realizácie	–
Náklady	
Financovanie	fondy EÚ
Zmluvné podmienky	–
Poznámky	–

Názov	C.2.2 Vyznačenie nových miestnych cyklotrás
Opis - stav pred realizáciou	V okolí obce je vyznačená cyklotrasa prevažne po ceste III. triedy
Opis - výstupy	Vyznačia, resp. vybudujú sa ďalšie vhodné úseky cyklotrás (napr. pozdĺž toku Štiavnik, vodnej nádrže Mikšová, do okolitých obcí Stupné / Brvnište)
Garant	MAS
Kontaktná osoba garanta	–
Spolupráca	Obec Hvozdnica
Obdobie realizácie	2018 – 2020
Väzba na cieľ	Rozšírenie možností pre cykloturistiku
Užívatelia	návštevníci, obyvatelia
Indikátory monitoringu	dĺžka nových cyklotrás: min. 2 km
Riziká	nedostatok finančných zdrojov, komplikované vlastnícke vzťahy
Postup realizácie	1. vypracovanie projektovej dokumentácie a rozpočtu / 2. žiadosť o NFP / 3. výber dodávateľa / 4. realizácia stavby
Náklady	50 000 Eur
Financovanie	fondy EÚ
Zmluvné podmienky	–
Poznámky	–

Názov	C.3.1 Organizovanie vyváženého spektra podujatí a aktivít kultúrneho a spoločenského života
Opis - stav pred realizáciou	Obec pravidelne organizuje folklórny festival aj menšie kultúrno-spoločenské podujatia
Opis - výstupy	Každoročne bude zostavovaný pestrý a vyvážený program kultúrnych a spoločenských podujatí s ohľadom na záujmy rôznych cieľových a vekových skupín obyvateľov. Potrebne je udržiavanie a podporovanie tradičných a osvedčených aktivít, pri každoročnej inovácii a obmene niektorých podujatí.
Garant	obec
Kontaktná osoba garanta	starosta
Spolupráca	spoločenské organizácie
Obdobie realizácie	2015 – 2020
Väzba na cieľ	Pestrý kultúrno-spoločenský život v obci
Užívatelia	obyvatelia obce, návštevníci
Indikátory monitoringu	počet podujatí ročne: min. 5
Riziká	nízky záujem obyvateľov
Postup realizácie	–
Náklady	2000 Eur ročne
Financovanie	obec, granty, sponzori
Zmluvné podmienky	–
Poznámky	–

Názov	C.3.2 Rozvíjanie cezhraničnej spolupráce
Opis - stav pred realizáciou	Obec nemá nadviazanú cezhraničnú spoluprácu
Opis - výstupy	Obec nadviaže cezhraničnú spoluprácu s obcou v ČR (Hvozdnice), prípadne v Poľsku
Garant	obec
Kontaktná osoba garanta	starosta
Spolupráca	spoločenské organizácie
Obdobie realizácie	2015 – 2020
Väzba na cieľ	Pestrý kultúrno-spoločenský život v obci
Užívatelia	obyvatelia obce
Indikátory monitoringu	–
Riziká	nízky záujem
Postup realizácie	–
Náklady	–
Financovanie	obec, fondy EÚ (Interreg)
Zmluvné podmienky	–
Poznámky	–

Názov	C.3.3 Súťažné akcie pre deti, mládež i dospelých
Opis - stav pred realizáciou	
Opis - výstupy	Akcie zvýšia záujem obyvateľov a podporia ich aktívny prístup – napr. súťaž o najkrajšie upravenú predzáhradku, herno-športové súťaže pre deti, súťaž pre drobnopestovateľov ovocia a zeleniny, súťaž o najzaujímavejšiu fotografiu z diania v obci
Garant	obec
Kontaktná osoba garanta	starosta
Spolupráca	–
Obdobie realizácie	2016 – 2020
Väzba na cieľ	Pestrý kultúrno-spoločenský život v obci
Užívatelia	obyvatelia obce, návštevníci
Indikátory monitoringu	počet zapojených obyvateľov: min. 30
Riziká	nezáujem obyvateľov
Postup realizácie	–
Náklady	500 Eur ročne
Financovanie	obec, sponzori
Zmluvné podmienky	–
Poznámky	–

Názov	C.3.4 Vydávanie informačno-záujmového časopisu
Opis - stav pred realizáciou	Pre komunikáciu s verejnosťou sa využíva miestny rozhlas a webstránka
Opis - výstupy	Obec bude podporovať periodické vydávanie informačno-záujmového časopisu s informáciami o dianí v obci
Garant	obec
Kontaktná osoba garanta	starosta
Spolupráca	obyvatelia
Obdobie realizácie	2016 – 2020
Väzba na cieľ	Pestrý kultúrno-spoločenský život v obci
Užívatelia	obyvatelia obce
Indikátory monitoringu	–
Riziká	nedostatok finančných zdrojov, nízky záujem
Postup realizácie	–
Náklady	500 Eur ročne
Financovanie	obec
Zmluvné podmienky	–
Poznámky	–

Názov	C.3.5 Zavedenie Vianočných trhov
Opis - stav pred realizáciou	V posledných rokoch sa v predvianočnom období konajú spoločenské aktivity ako napr. zdobenie medovníkov
Opis - výstupy	Obec zavedie tradíciu Vianočných trhov zameranú na tradičné výrobky
Garant	obec
Kontaktná osoba garanta	starosta
Spolupráca	cirkev
Obdobie realizácie	2015 – 2020
Väzba na cieľ	Pestrý kultúrno-spoločenský život v obci
Užívatelia	obyvatelia obce
Indikátory monitoringu	–
Riziká	nízky záujem
Postup realizácie	–
Náklady	500 Eur ročne
Financovanie	obec
Zmluvné podmienky	–
Poznámky	–

Názov	C.4.1 Rekonštrukcia kultúrno-historických pamiatok
Opis - stav pred realizáciou	V obci je viacero tradičných ľudových domov a skulpturálnych pamiatok (prícestné kríže a kaplnky, zvonica)
Opis - výstupy	Uskutoční sa postupná rekonštrukcia kultúrno-historických pamiatok – predovšetkým zvonice
Garant	obec
Kontaktná osoba garanta	starosta
Spolupráca	obyvatelia
Obdobie realizácie	2016 – 2020
Väzba na cieľ	Obec s identitou, zachovanými pamiatkami a tradíciami
Užívatelia	obyvatelia obce, návštevníci
Indikátory monitoringu	–
Riziká	nedostatok finančných zdrojov
Postup realizácie	–
Náklady	5000 Eur
Financovanie	obec, dotácie zo ŠR
Zmluvné podmienky	–
Poznámky	–

Názov	C.4.2 Zriadenie expozície tradícií a remesiel
Opis - stav pred realizáciou	V obci nie je expozícia tradícií
Opis - výstupy	Expozícia tradícií a tradičných remesiel bude zriadená v tradičnom zrubovom dome v podobe vlastivednej expozície, prístupnej návštevníkom, žiakom ZŠ, prípadne bude mať podobu mini-skanzenu ľudovej architektúry
Garant	obec
Kontaktná osoba garanta	starosta
Spolupráca	obyvatelia
Obdobie realizácie	2018 – 2020
Väzba na cieľ	Obec s identitou, zachovanými pamiatkami a tradíciami
Užívatelia	obyvatelia obce, návštevníci
Indikátory monitoringu	–
Riziká	nedostatok finančných zdrojov
Postup realizácie	1. odkúpenie vhodného objektu / 2. rekonštrukcia objektu / 3. zriadenie expozície
Náklady	10 000 Eur
Financovanie	obec, dotácie
Zmluvné podmienky	–
Poznámky	–

Názov	C.4.3 Podpora tradičných remesiel
Opis - stav pred realizáciou	Tradičné remeslá v obci zanikajú
Opis - výstupy	Obec sa bude usilovať o oživenie tradičných ľudových remesiel a ich prezentáciu v rámci folklórneho festivalu, Vianočných trhov a pod.
Garant	obec
Kontaktná osoba garanta	starosta
Spolupráca	obyvatelia
Obdobie realizácie	2016 – 2020
Väzba na cieľ	Obec s identitou, zachovanými pamiatkami a tradíciami
Užívatelia	obyvatelia obce, návštevníci
Indikátory monitoringu	–
Riziká	nízky záujem
Postup realizácie	–
Náklady	
Financovanie	obec
Zmluvné podmienky	–
Poznámky	–

Názov	C.4.4 Osadenie informačných tabúl
Opis - stav pred realizáciou	V obci nie sú inštalované informačné a navigačné tabule
Opis - výstupy	Pre zlepšenie propagácie obce, turistických možností a zaujímavostí budú na prístupových komunikáciách do obce, prípadne v centre obce umiestnené uvítacie a informačné tabule.
Garant	obec
Kontaktná osoba garanta	starosta
Spolupráca	obyvatelia
Obdobie realizácie	2016 – 2017
Väzba na cieľ	Obec s identitou, zachovanými pamiatkami a tradíciami
Užívatelia	obyvatelia obce
Indikátory monitoringu	–
Riziká	nedostatok finančných zdrojov
Postup realizácie	–
Náklady	5000 Eur
Financovanie	obec
Zmluvné podmienky	–
Poznámky	–

5. Realizačná časť

Realizačná časť programu rozvoja nadväzuje na programovú časť a spolu s finančnou časťou predstavujú implementačnú časť programového dokumentu. Obsahuje opis organizačného a inštitucionálneho zabezpečenia realizácie, opis komunikačnej stratégie vo vzťahu k jednotlivým cieľovým skupinám, opis systému monitorovania a hodnotenia plnenia programového dokumentu vo väzbe na merateľné ukazovatele stanovené v programovej časti. Ďalej obsahuje návrh iniciačného akčného plánu na najbližšie obdobie – I. etapu realizácie.

5.1 Organizačné a inštitucionálne zabezpečenie realizácie

Organizačné zabezpečenie realizácie jednotlivých projektov a aktivít je určené v programovej časti. Osobitne pre každý projekt / aktivitu je určený zodpovedný subjekt – tzv. garant, prípadne aj spolupracujúce subjekty. Vo väčšine prípadov je ako zodpovedný subjekt určená obec.

Obec vykonáva svoje činnosti prostredníctvom svojich orgánov. Najvyšším orgánom je obecné zastupiteľstvo, ktoré môže zriaďovať ako svoje poradné orgány odborné komisie. Vo vzťahu k PHSR je obecné zastupiteľstvo kompetentným orgánom na jeho schvaľovanie. Najvyšším výkonným orgánom a predstaviteľom obce je starosta. Rozhoduje vo všetkých veciach správy obce, ktoré nie sú zákonom alebo štatútom vyhradené obecnému zastupiteľstvu. Obecný úrad a jeho organizačné zložky organizačne a administratívne zabezpečujú fungovanie obce.

Pri zabezpečení realizácie, ako aj monitorovania a hodnotenia programového dokumentu, bude mať rozhodujúce kompetencie pracovná skupina, pozostávajúca zo zástupcov obce, samosprávy, občanov a expertov. Predmetom jej činnosti bude podnikať kroky smerujúce k realizácii projektov, pripravovať projekty a koordinovať aktivity účastníkov rozvojového procesu. Jej úlohou nebude priamo realizovať jednotlivé projekty a opatrenia, ale koordinovať ich prípravu a súvisiace plánovacie procesy. Avšak vzhľadom k skutočnosti, že väčšinu projektov bude realizovať obec, možno predpokladať personálne prekryvanie činností administratívnych štruktúr miestnej samosprávy a pracovnej skupiny.

5.2 Časový harmonogram realizácie

Pre jednotlivé aktivity a projekty sú definované približné obdobia realizácie – tzv. etapy. Časový harmonogram realizácie rozlišuje 2 etapy a výhľadové obdobie:

- I. etapa (2015 – 2017)
- II. etapa (2018 – 2020)

- výhľad (po roku 2020)

Etapy, resp. obdobia realizácie, sú uvedené v opise jednotlivých aktivít / projektov v programovej časti. Pre I. etapu je vypracovaný podrobný akčný plán.

5.3 Monitorovanie a hodnotenie plnenia programového dokumentu

Systém monitorovania a hodnotenia

Systém monitorovania spočíva v sledovaní zmeny v smerovaní vývoja obce, zmeny vonkajších podmienok rozvoja, ako aj nové požiadavky obyvateľov a ďalších cieľových skupín (návštevníkov, podnikateľov). Súčasne je potrebné hodnotiť plnenie opatrení, aktivít a projektov stanovených v akčnom pláne. Tieto úlohy bude vykonávať pracovná skupina zodpovedná za implementáciu. Pre hodnotenie sú stanovené kritériá podľa nasledujúcej tabuľky.

Kritéria hodnotenia PHSR

P. č.	Skupina kritérií / kritérium	Váha kritéria	Rozsah bodového hodnotenia	Poznámka
1.	Obsah dokumentu	neurčené	0-4	–
2.	Väzby dokumentu na iné strategické dokumenty na miestnej, regionálnej a národnej úrovni	neurčené	0-4	–
3.	Súlad navrhovanej stratégie s potenciálom územia/zdrojmi	neurčené	0-4	–
4.	Postupy hodnotenia a monitorovania	neurčené	0-4	–
5.	Zrozumiteľnosť dokumentu	neurčené	0-4	–
6.	Iné		0-4	–
Spolu				

Pracovná skupina by sa mala schádzať na spoločných stretnutiach aspoň raz za rok. Na stretnutí by sa zhodnotilo plnenie plánu, doterajší postup realizácie a prediskutovali a odsúhlasili prípadné zmeny.

Výstupom hodnotenia je hodnotiaca správa za príslušný kalendárny rok, ktorá zhodnotí pokrok k dosiahnutiu stanovených cieľov. Plán priebežných hodnotení je uvedený v nasledujúcej tabuľke.

Pre každý kalendárny rok, vo väzbe na prípravu rozpočtu a zasadnutie pracovnej skupiny, odporúčame aktualizovať, resp. pripraviť akčný plán, ktorý pre jednotlivé aktivity a projekty podrobne definuje úlohy a postupové kroky potrebné pre ich realizáciu v danom roku.

Podkladom pre monitorovanie a hodnotenie plnenia programového dokumentu sú merateľné ukazovatele, ktoré sú priradené každej aktivite / projektu v programovej časti.

Plán priebežných hodnotení PHSR na programové obdobie 2014 - 2020

Typ hodnotenia	Vykonať prvýkrát	Dôvod vykonania / periodicita
Strategické hodnotenie	2017 (po ukonč. I. etapy)	<ul style="list-style-type: none"> podľa rozhodnutia obce / vzniknutej spoločenskej potreby
Operatívne hodnotenie	–	<ul style="list-style-type: none"> v prípade zmenených skutočností
Tematické hodnotenie PHSR	2016 časti	<ul style="list-style-type: none"> téma hodnotenia identifikovaná ako riziková časť vo výročnej monitorovacej správe za predchádzajúci rok kalendárny rok
Ad hoc mimoriadne hodnotenie	hoc	<ul style="list-style-type: none"> pri značnom odklone od stanovených cieľov a doľahnutých hodnôt ukazovateľov pri návrhu na revíziu PHSR
Ad hoc hodnotenie celého PHSR alebo jeho časti		<ul style="list-style-type: none"> na základe rozhodnutia starostu, podnetu poslancov; na základe protokolu NKÚ SR, správy auditu ...

Z procesu monitorovania a hodnotenia je potrebné vyhotoviť záznam a monitorovaciu správu. Rovnako sa vyhotovuje správa aj z verejného prerokovania PHSR a z prerokovania jeho aktualizácie – podľa vzoru v tabuľke.

Vzor záznamu z verejného prerokovania PHSR

Zápis o prerokovaní PHSR

Termín pripomienkovania:

Pripomienka č. 1

Text pripomienky:

Pripomienka sa týka časti dokumentu:

Zaslal: (názov komisie a dátum zasadnutia)

Zdôvodnenie:

Vyjadrenie samosprávneho orgánu: *pripomienku akceptujeme/neakceptujeme*

Zdôvodnenie samosprávneho orgánu:

.....

Počet pripomienok: celkový počet: akceptované:

Zápis spracoval: dňa:

Aktualizácia programového dokumentu

Program hospodárskeho a sociálneho rozvoja obce má charakter otvoreného dokumentu, ktorý sa mení a dopĺňa podľa potreby. Skutočnosti zistené pri monitorovaní budú slúžiť pre uskutočnenie revízie aktuálnosti stratégie, čo môže viesť k jej prípadnému

prehodnoteniu. Obdobne by sa mal aktualizovať aj katalóg projektov – úspešne zavŕšené projekty by mali byť priebežne nahradzované novými projektmi, podporujúcimi kontinuitu v dosahovaní stanovených cieľov. Plánované projekty a aktivity možno považovať za splnené, ak boli realizované v opísanom rozsahu a v stanovenom čase, ktoré sú ekvivalentom ukazovateľov úspešnosti projektu.

Po uplynutí plánovacieho horizontu, programového obdobia alebo v prípade zmien príslušnej legislatívy sa odporúča vypracovanie nového strategického programového dokumentu. Potrebu rozsiahlejšej aktualizácie môže vyvolať i závažnejšia zmena vonkajších podmienok. Podľa aktuálnych výziev by sa mala preveriť kompatibilita navrhovaných opatrení, aktivít a projektov s možnosťami ich financovania a tomu prispôbiť výber nových projektov.

5.4 Komunikačná stratégia k cieľovým skupinám

Komunikácia a prezentácia programu rozvoja

Program rozvoja je dôležitým komunikačným nástrojom i nástrojom marketingovej komunikácie. Obec, ktorá má vypracovaný program rozvoja a verejne ho aj prezentuje, môže takto získať väčšiu dôveryhodnosť aj u potenciálnych investorov, ktorí sa pri svojich lokalizačných rozhodnutiach orientujú podľa stability rozvojovej politiky a tiež podľa ponuky konkrétnych investičných príležitostí obsiahnutých v rozvojových dokumentoch obcí.

Ďalšou cieľovou skupinou sú miestni obyvatelia. Na túto cieľovú skupinu sa komunikačné aktivity orientovali počas spracovania dokumentu. Komunikácia s verejnosťou by mala pokračovať aj naďalej – jednak priamym zapojením a tiež zverejňovaním každoročných hodnotiacich správ o plnení programu a aktuálnych akčných plánov na najbližšie obdobie.

Hlavným komunikačným kanálom je internetová stránka obce (www.hvozdnic.sk). Doplnkovo sa na tento účel využíva aj informačná tabuľa a miestny rozhlas. V menších obciach je významná aj úloha neformálnej komunikácie poslancov miestnej samosprávy a vedenia obce smerom k občanom pri informovaní o aktuálnych otázkach rozvoja obce.

Komunikácia so samosprávnym krajom

Pre úspešnú realizáciu viacerých navrhnutých projektov je dôležité získanie podpory kompetentných inštitúcií regionálnej úrovne – samosprávneho kraja a/alebo regionálnej rozvojovej agentúry. Vo fáze realizácie a aktualizácie programu rozvoja je žiaduce oboznamovať samosprávny kraj so základnými informáciami o vybraných kľúčových projektoch a aktivitách, pri ktorých sa počíta so získaním finančného príspevku z fondov EÚ, aby tieto projekty mohli byť zaradené do zásobníka projektov.

5.5 Akčný plán iniciačný

Súčasťou realizačnej časti PHSR je akčný plán. Je spracovaný pre jednotlivé prioritné oblasti a obsahuje aktivity na obdobie aktuálneho rozpočtového roku a ďalších 2 rokov (n+2). Akčný plán má iniciačný charakter – na krátke obdobie, preto ho bude potrebné priebežne v nasledujúcich rokoch dopĺňať o nové aktivity.

Akčný plán pre Prioritnú oblasť A – Investície do základnej infraštruktúry

Opatrenie, aktivita	Termín (rok)	Zodpovedný	Financovanie
Opatrenie A.1			
A.1.1 Vybudovanie chodníkov pozdĺž hlavnej cesty	2016 – 2017 (I. etapa)	obec	obec (fondy EÚ)
A.1.3 Rekonštrukcia miestnych komunikácií	2016 –	obec	obec, dotácia ŠR
A.1.5 Výmena autobusových čakární	2016 – 2017	obec	obec
Opatrenie A.2			
A.2.1 Dobudovanie kanalizácie a vodovodu v rámci aglomerácie	2015 – 2016	SEVAK, a.s.	fondy EÚ
A.2.3 Modernizácia miestneho rozhlasu	2016 –	obec	obec
A.2.4 Dokončenie modernizácie verejného osvetlenia	2016 – 2017	obec	obec
Opatrenie A.3			
A.3.1 Zateplenie objektu školy	2016 –	obec	fondy EÚ
A.3.2 Vybudovanie telocvične / špecializovaných učební pre ZŠ	2016 –	obec	fondy EÚ (dotácia zo ŠR)

Akčný plán pre Prioritnú oblasť B – Podpora bývania, služieb a podnikania v súlade s princípmi udržateľného rozvoja

Opatrenie, aktivita	Termín (rok)	Zodpovedný	Financovanie
Opatrenie B.1			
B.1.1 Obstaranie územného plánu obce	2015 – 2016	obec	obec, dotácia
B.1.2 Výstavba nájomných bytov	2016 –	obec	úver ŠFRB
Opatrenie B.2			
B.2.1 Protipovodňové a vodozádržné úpravy	2016 –	obec	dotácie zo ŠR
Opatrenie B.3			
B.3.1 Zariadenie na zhodnocovanie odpadu a kompostovanie	2016 –	obec	Envirofond
B.3.2 Zvyšovanie environmentálneho povedomia občanov	2016 –	obec	obec, dotácie
Opatrenie B.4			
B.4.1 Podpora vzniku nových prevádzok služieb a obchodu	2016 –	obec	obec

Akčný plán pre Prioritnú oblasť C – Podpora športu, rekreácie, kultúry a identity obce

Opatrenie, aktivita	Termín (rok)	Zodpovedný	Financovanie
Opatrenie C.1			
C.1.1 Vybudovanie viacúčelového ihriska	2016 – 2017	obec	dotácia zo ŠR, obec
C.1.2 Vytvorenie oddychových zón v obci	2016 – 2017	obec	obec, fondy EÚ
Opatrenie C.2			
C.2.1 Vybudovanie Vážskej cyklomagistrály	2016 –	VÚC	fondy EÚ
Opatrenie C.3			
C.3.1 Organizovanie vyváženého spektra podujatí a aktivít kultúrneho a spoločenského života	2015 –	obec	obec, granty, sponzori
C.3.2 Rozvíjanie cezhraničnej spolupráce	2015 –	obec	obec, fondy EÚ
C.3.3 Súťažné akcie pre deti, mládež i dospelých	2016 –	obec	obec, sponzori
C.3.4 Vydávanie informačno-záujmového časopisu	2016 –	obec	obec
C.3.5 Zavedenie Vianočných trhov	2015 –	obec	obec
Opatrenie C.4			
C.4.1 Rekonštrukcia kultúrno-historických pamiatok	2016 –	obec	obec, dotácie zo ŠR
C.4.3 Podpora tradičných remesiel	2016 –	obec	obec
C.4.4 Osadenie informačných tabúl	2016 – 2017	obec	obec

6. Finančná časť

6.1 Finančné zabezpečenie realizácie

Finančná časť obsahuje návrh finančného zabezpečenia jednotlivých opatrení a aktivít s preferovaným modelom viaczdrojového financovania, s prepojením na programový rozpočet obce.

Mnohé aktivity a opatrenia predstavujú finančne náročné projekty. Je preto nevyhnutné identifikovať zdroje, ktoré umožnia ich realizáciu. Pre jednotlivé aktivity a projekty sú predbežne určené nielen náklady, ale aj zdroje financovania.

Finančné prostriedky potrebné na realizáciu projektov, tak ako boli definované v Programe hospodárskeho a sociálneho rozvoja obce Smolenice, budú v zásade pochádzať z troch hlavných zdrojov:

- verejné zdroje (rozpočet obce, štátny rozpočet)
- súkromné zdroje
- fondy Európskej únie

Verejné zdroje

Ako ukázala analýza rozpočtovej situácie, zdroje obce aj v prípade optimálneho vývoja umožňujú realizovať len menšie investičné akcie. Pre väčšie projekty bude preto nutné získanie finančných prostriedkov z externých zdrojov, predovšetkým fondov EÚ.

Je samozrejme nutné počítať aj s variantom zamietnutia žiadosti o finančný príspevok. V takom prípade bude potrebné určiť náhradné zdroje financovania. Niektoré projekty je možné realizovať v redukovanom rozsahu alebo na etapy rozložené na dlhšie časové úseky z obecného rozpočtu. V prípade iných projektov, najmä takých, ktoré sú schopné generovať zisky, prichádza do úvahy spoluúčasť súkromného sektora alebo využitie bankových úverových produktov.

V súčasnosti majú obce len minimálne možnosti získania grantov zo štátneho rozpočtu na rozvojové aktivity. Z hľadiska investičných projektov obcí prichádzajú do úvahy:

- Štátny fond rozvoja bývania - príspevky na výstavbu nájomných bytových domov podľa stanovených kritérií
- Environmentálny fond – príspevky na projekty v oblasti životného prostredia

Isté možnosti pre financovanie menších projektov v oblasti kultúry a športu vyplývajú z výziev vypisovaných Žilinským samosprávnym krajom.

Súkromné zdroje

Súkromné prostriedky predstavujú najjednoduchšiu formou investovania, nakoľko ich použitie závisí výlučne od rozhodnutia ich vlastníka. Pri investovaní súkromných zdrojov investor hľadá primárne ziskovú návratnosť, ich význam pre regionálny rozvoj spočíva v tom, že obvykle prinášajú nové pracovné miesta, skvalitňujú služby pre návštevníkov obce i pre miestnych obyvateľov.

Vzhľadom k obmedzenej investičnej sile ekonomických subjektov pôsobiacich v obci bude potrebné zamerať pozornosť aj na externé subjekty a aktívne vyhľadávať potenciálnych investorov.

Pokiaľ ide o projekty a aktivity obsiahnuté v tomto dokumente, časť z nich počíta s príspevkami zo súkromných zdrojov, prípadne sa budú realizovať v spolupráci s verejným sektorom.

Fondy Európskej únie

Po vstupe SR do Európskej Únie sa obciam a ďalším subjektom otvorili možnosti získania dodatočných finančných prostriedkov z fondov EÚ. Európska regionálna politika si kladie za cieľ vyrovnanie rozdielov medzi regiónmi v zmysle finančnej solidarity. Je založená na štyroch štrukturálnych fondoch:

- Európsky fond regionálneho rozvoja (ERDF) – financuje infraštruktúru, investície do tvorby pracovných príležitostí, miestne rozvojové projekty a pomoc malým firmám
- Európsky sociálny fond (ESF) – podporuje návrat nezamestnaných a znevýhodnených skupín do pracovného života, financovaním odbornej prípravy a systému podpory ich zamestnávania
- Európsky poľnohospodársky a garančný fond (EAGGF) – finančne podporuje rozvoj vidieka a pomoc farmárom najmä v zaostávajúcich regiónoch
- Finančný nástroj na riadenie rybolovu (FIFG) – pre naše územie nie je relevantný

V programovom období 2014 – 2020 bude pomoc z fondov EÚ čerpaná prostredníctvom operačných programov:

- OP Efektívna verejná správa
- OP Integrovaná infraštruktúra
- Integrovaný regionálny operačný program
- OP Kvalita životného prostredia
- OP Ľudské zdroje
- Program rozvoja vidieka
- OP Výskum a inovácie
- OP Rybné hospodárstvo
- OP Technická pomoc

Obce sa budú môcť uchádzať o finančné prostriedky predovšetkým z Integrovaného regionálneho operačného programu, prostredníctvom Programu rozvoja vidieka.

Na podporu projektov cezhraničnej spolupráce obcí a ďalších subjektov je možné využiť programy cezhraničnej spolupráce a programy medziregionálnej spolupráce EÚ (Interreg a i.).

Pri definovaní opatrení, aktivít a projektov v tomto programovom dokumente boli zvažované aj možnosti získania finančných prostriedkov z fondov EÚ.

6.2 Finančný plán

Súčasťou indikatívneho finančného plánu je:

- indikatívny rozpočet na roky 2015 – 2020 – pre jednotlivé priority
- finančný rámec plánovaných projektov a aktivít – pre jednotlivé priority

Schválený indikatívny rozpočet sa zapracuje do programového rozpočtu obce a ďalších záväzných dokumentov, vrátane akčných plánov.

Indikatívny rozpočet - sumarizácia v tis. Eur

	2015	2016	2017	2018	2019	2020	Spolu
Prioritná oblasť A - Investície do základnej infraštruktúry							725
Prioritná oblasť B - Podpora bývania, služieb a podnikania v súlade s princípmi udržateľného rozvoja							385
Prioritná oblasť C - Podpora športu, rekreácie, kultúry a identity obce							326

**Finančný rámec pre realizáciu PHSR pre potreby súhrnného prehľadu
plánovaných projektov a aktivít – Prioritná oblasť A – Investície do základnej
infraštruktúry (v tis. Eur)**

Označ. opatr.	Označ. projektu, aktivity	Náklady spolu	Verejné zdroje celkom	Národné zdroje celkom	Zdroje EÚ celkom	Súkrom. zdroje	Úver. zdroje	EIB	Iné zdroje
		a=b+e+f+g+h	b=c+d	c	d	e	f	g	h
A.1	A.1.1	100	100	30	70				
A.1	A.1.2	5	5	5					
A.1	A.1.3	150	150	150					
A.1	A.1.4	50	50	50					
A.1	A.1.5	20	20	20					
A.1	A.1.6	50	50	50					
A.2	A.2.1								
A.2	A.2.2	70	70	70					
A.2	A.2.3	10	10	10					
A.2	A.2.4	50	50	50					
A.3	A.3.1	50	50	15	35				
A.3	A.3.2	70	70	21	49				
A.3	A.3.3	100	100	30	70				

**Finančný rámec pre realizáciu PHSR pre potreby súhrnného prehľadu
plánovaných projektov a aktivít – Prioritná oblasť B – Podpora bývania, služieb a
podnikania v súlade s princípmi udržateľného rozvoja (v tis. Eur)**

Označ. opatrenia	Označ. projektu, aktivity	Náklady spolu	Verejné zdroje celkom	Národné zdroje celkom	Zdroje EÚ celkom	Súkrom. zdroje	Úver. zdroje	EIB	Iné zdroje
		a=b+e+f+g+h	b=c+d	c	d	e	f	g	h
B.1	B.1.1	15	15	15					
B.1	B.1.2	150					150		
B.2	B.2.1	20	20	20					
B.2	B.2.2								
B.2	B.2.3	20	20	20					
B.3	B.3.1	20	20	20					
B.3	B.3.2								
B.3	B.3.3	10	10	10					
B.4	B.4.1								
B.4	B.4.2	150	150	45	105				

**Finančný rámec pre realizáciu PHSR pre potreby súhrnného prehľadu
plánovaných projektov a aktivít – Prioritná oblasť C – Podpora športu, rekreácie,
kultúry a identity obce (v tis. Eur)**

Označ. opatrenia	Označ. projektu, aktivity	Náklady spolu	Verejné zdroje celkom	Národné zdroje celkom	Zdroje EÚ celkom	Súkrom. zdroje	Úver. zdroje	EIB	Iné zdroje
		a=b+e+f+g+h	b=c+d	c	d	e	f	g	h
C.1	C.1.1	100	100	100					
C.1	C.1.2	50	50	15	35				
C.1	C.1.3	80	80	24	56				
C.1	C.1.4	10	10	10					
C.2	C.2.1								
C.2	C.2.2	50	50	15	35				
C.3	C.3.1	12	12	12					
C.3	C.3.2								
C.3	C.3.3	3	3	3					
C.3	C.3.4	3	3	3					
C.3	C.3.4	3	3	3					
C.4	C.4.1								
C.4	C.4.2	10	10	10					
C.4	C.4.3								
C.4	C.4.4	5	5	5					

Z hľadiska finančného zabezpečenia existuje riziko, že obmedzené finančné zdroje nebudú postačovať na realizáciu všetkých navrhovaných projektov a aktivít. Je preto potrebné definovať priority. Na základe hodnotenia poslancov OZ bola jednotlivým projektom / aktivitám priradená vysoká / stredná / nízka priorita.

Hodnotiacia tabuľka pre výber projektov

Projekt / aktivita	Hodnotiace kritérium / hodnotenie (S = spĺňa / N = nespĺňa)	Body	Priorita
A.1.1 Vybudovanie chodníkov pozdĺž hlavnej cesty	Nevyhnutné (S)	5	vysoká
A.1.2 Vybudovanie parkoviska pri vstupe do obce z cesty II/507	Dôležité (S)	3	stredná
A.1.3 Rekonštrukcia miestnych komunikácií	Dôležité (S)	3,7	stredná
A.1.4 Vybudovanie obslužných komunikácií v nových stavebných lokalitách	Dôležité (S)	3,5	stredná
A.1.5 Výmena autobusových čakární	Dôležité (S)	3	stredná
A.1.6 Úprava / rozšírenie / spevnenie hlavných účelových ciest v katastrálnom území	Dôležité (S)	3	stredná
A.2.1 Dobudovanie kanalizácie a vodovodu v rámci aglomerácie	Nevyhnutné (S)	4	vysoká
A.2.2 Rozšírenie inžinierskych sietí do nových stavebných lokalít	Nevyhnutné (S)	4	vysoká
A.2.3 Modernizácia miestneho rozhlasu	Dôležité (S)	3	stredná
A.2.4 Dokončenie modernizácie verejného osvetlenia	Dôležité (S)	3,3	stredná
A.3.1 Zateplenie objektu školy	Nevyhnutné (S)	4	vysoká
A.3.2 Vybudovanie telocvične / špecializovaných učební pre ZŠ	Dôležité (S)	3,3	stredná
A.3.3 Vytvorenie komunitného centra	Dôležité (S)	3	stredná
B.1.1 Obstaranie územného plánu obce	Nevyhnutné (S)	5	vysoká
B.1.2 Výstavba nájomných bytov	Nevyhnutné (S)	4,3	vysoká
B.2.1 Protipovodňové a vodozádržné úpravy	Dôležité (S)	3,5	stredná
B.2.2 Úprava / údržba koryta toku Štiavnik	Významné (S)	2,3	nízka
B.2.3 Výsadba a revitalizácia zelene v obci	Dôležité (S)	3	stredná
B.3.1 Zariadenie na zhodnocovanie odpadu a kompostovanie	Dôležité (S)	3	stredná
B.3.2 Zvyšovanie environmentálneho povedomia občanov	Nevyhnutné (S)	4	vysoká
B.3.3 Prevencia vzniku / likvidácia čiernych skládok	Nevyhnutné (S)	4	vysoká
B.4.1 Podpora vzniku nových prevádzok služieb a obchodu	Nevyhnutné (S)	4	vysoká
B.4.2 Zariadenie sociálnych služieb pre seniorov	Dôležité (S)	3	stredná
C.1.1 Vybudovanie viacúčelového ihriska	Nevyhnutné (S)	4,3	vysoká
C.1.2 Vytvorenie oddychových zón v obci	Dôležité (S)	3,7	stredná

Projekt / aktivita	Hodnotiace kritérium / hodnotenie (S = spĺňa / N = nespĺňa)	Body	Priorita
C.1.3 Vytvorenie areálu pre kultúrno-spoločenské podujatia (amfiteáter)	Nevyhnutné (S)	4	vysoká
C.1.4 Zriadenie ihriska pre streetworkout	Významné (S)	2	nízka
C.2.1 Vybudovanie Vážskej cyklomagistrály	Dôležité (S)	3	stredná
C.2.2 Vyznačenie nových miestnych cyklotrás	Dôležité (S)	3	stredná
C.3.1 Organizovanie vyváženého spektra podujatí a aktivít kultúrneho a spoločenského života	Nevyhnutné (S)	4	vysoká
C.3.2 Rozvíjanie cezhraničnej spolupráce	Nevyhnutné (S)	4	vysoká
C.3.3 Súťažné akcie pre deti, mládež i dospelých	Dôležité (S)	3,5	stredná
C.3.4 Vydávanie informačno-zaujmového časopisu	Dôležité (S)	3	stredná
C.3.5 Zavedenie Vianočných trhov	Dôležité (S)	3	stredná
C.4.1 Rekonštrukcia kultúrno-historických pamiatok	Dôležité (S)	3,7	stredná
C.4.2 Zriadenie expozície tradícií a remesiel	Dôležité (S)	3,5	stredná
C.4.3 Podpora tradičných remesiel	Dôležité (S)	3	stredná
C.4.4 Osadenie informačných tabúl	Nevyhnutné (S)	4	vysoká

7. Záver

Program hospodárskeho a sociálneho rozvoja obce Hvozdnica je strednodobý rozvojový dokument, s plánovacím horizontom do roku 2020, pričom stratégia rozvoja sa viaže k roku 2025. Dokument vyjadruje víziu a stratégiu rozvoja obce, ďalej podrobnejšie stanovuje priority, opatrenia a aktivity rozvoja obce. Je výsledkom spolupráce najvýznamnejších aktérov obce s externými expertmi.

Dokument tvorí 5 hlavných častí – analytická časť, strategická časť, programová časť, realizačná časť a finančná časť.

Dokument nepodlieha posudzovaniu vplyvov na životné prostredie podľa zákona č. 24/2006 Z.z. v znení neskorších predpisov, nakoľko nevytvára rámec pre projekty alebo činnosti podľa prílohy č. 8 uvedeného zákona a ani nevplyva na územia NATURA 2000.

Program hospodárskeho a sociálneho rozvoja obce Hvozdnica po jeho prerokovaní schvaľuje obecné zastupiteľstvo, rovnako ako jeho aktualizácie.

Vypracovaním a schválením výsledného dokumentu proces strategického plánovania nekončí. Definovanie konkrétnych aktivít a projektov v podobe iniciačného akčného plánu je len prvým krokom, prostredníctvom ktorého možno posunúť stratégiu bližšie k realizácii.

Údaje o schválení PHSR

Dokument	Názov: Program hospodárskeho a sociálneho rozvoja obce Hvozdnica Štruktúra: v súlade s príslušnou legislatívou a Metodikou na vypracovanie PHSR
Spracovanie	Forma spracovania: s pomocou externých expertov Obdobie spracovania: 09/2015 – 10/2015 Riadiaci tím, pracovné skupiny – p. príloha Externá odborná spolupráca: Ecocities, s.r.o. Náklady na spracovanie – vlastné zdroje
Prerokovanie	Prerokovanie v orgánoch samosprávy (OZ)
Schválenie	dňa 27.11. 2015 uznesením OZ č. 7.4

8. Prílohy

8.1 Zoznam členov pracovnej skupiny

Jaroslav Coplák – garant

Martin Šimún – koordinátor

8.2 Zoznam informačných zdrojov a východiskových dokumentov

Vstupné informácie pre spracovanie analýz

Hvozdnica 1250 – 2000. Monografia obce, 2000

Prognostické údaje podporujúce vypracovanie Programu hospodárskeho a sociálneho rozvoja samosprávneho kraja a obce. MVRR, 2003.

Prieskumy a rozbory k územnému plánu obce Hvozdnica, 2015

Program hospodárskeho a sociálneho rozvoja obce Hvozdnica, 2004

Sčítanie obyvateľov, domov a bytov 2001. Štatistický úrad SR, 2002.

Sčítanie obyvateľov, domov a bytov 2011. Štatistický úrad SR, 2013.

Vlastivedný Slovník obcí na Slovensku - II. diel. Bratislava : Veda, 1977.

Metodické podklady

Coplák, J. Miestne strategické plánovanie a jeho väzby s územným plánovaním. Habilitačná práca. - Bratislava : FA STU, 2013.

Metodika na vypracovanie programu hospodárskeho a sociálneho rozvoja obce/obcí/VÚC. Verzia 2.0. Bratislava : MDVRR, 2015.

McSweeney, E. Obecné strategické plánovanie, miestny ekonomický rozvoj a facilitovanie procesu. Kanadský urbanistický inštitút, 2001.

Miestna Agenda 21 na Slovensku. Metodická príručka. Bratislava : REC, 2003.

Príručka pre mikroregióny a obce na prípravu Programu hospodárskeho a sociálneho rozvoja. Enterplan, 2002.

Smetanka, M. – Pašmik, I. Príručka pre miestne samosprávy. Program hospodárskeho a sociálneho rozvoja obcí.

Zamkovský, J. Program hospodárskeho a sociálneho rozvoja – význam, štruktúra a základné metodické tézy. Banská Bystrica : CEPA, 2004.

Zoznam analyzovaných koncepčných dokumentov

Názov dokumentu	Platnosť dokumentu	Úroveň dokumentu	Zdroj
Národná stratégia regionálneho rozvoja SR (NSRR)	2030	národná	www.mindop.sk
PHSR Žilinského samosprávneho kraja	2014	regionálna	www.regionzilina.sk
Regionálna výskumná a inovačná stratégia Žilinského kraja 2014+		regionálna	www.regionzilina.sk
Územný plán VÚC Žilinského kraja		regionálna	www.regionzilina.sk
Koncepcia územného rozvoja Slovenska		národná	www.telecom.gov.sk

8.3 Zoznam použitých skratiek

EAGGF – Európsky poľnohospodársky a garančný fond

ERDF – Európsky fond regionálneho rozvoja

ESF – Európsky sociálny fond

MDVRR – Ministerstvo dopravy, výstavby a regionálneho rozvoja

OP – operačný program

PHSR – program hospodárskeho a sociálneho rozvoja obce

RRA – regionálna rozvojová agentúra

ŠFRB – Štátny fond rozvoja bývania

ÚPN – Územný plán

ÚPSVaR – Úrad práce, sociálnych vecí a rodiny

ŽSK – Žilinský samosprávny kraj

Poznámka: Akčný plán na obdobie x+2 je v kapitole 5.5