

**PROGRAM HOSPODÁRSKEHO A SOCIÁLNEHO ROZVOJA  
OBCE KOLÁROVICE**



**aktualizácia na roky 2015-2020**

11/2015

Samosprávny kraj:	Žilinský
Okres:	Bytča
Región:	Horné Považie
Adresa:	Kolárovice 389, 013 54 Kolárovice
Tel:	041 / 558 10 20, 041/ 700 30 20
Email:	obec@kolarovice.eu
Web:	<a href="http://www.kolarovice.eu/">http://www.kolarovice.eu/</a>





<b>1 ÚVOD .....</b>	<b>5</b>
<b>2. ZÁKLADNÁ CHARAKTERISTIKA OBCE .....</b>	<b>9</b>
2.2 PRÍRODNÉ POMERY .....	10
2.3 TECHNICKÁ INFRAŠTRUKTÚRA.....	16
2.4 DOPRAVA .....	18
2.5 ŽIVOTNÉ PROSTREDIE.....	20
2.6 OBYVATEĽSTVO.....	24
2.7 VZDELANIE A ZAMESTNANOSŤ .....	27
2.8 BÝVANIE .....	32
2.9 PODNIKATEĽSKÉ SUBJEKTY .....	33
2.10 ŠKOLSTVO A VZDELANIE .....	33
2.11 SOCIÁLNA SFÉRA .....	34
2.12 ZDRAVOTNÍCTVO .....	34
2.13 ŠPORT .....	34
2.14 KULTÚRA .....	34
2.15 UBYTOVACIE ZARIADENIA .....	35
2.16 STRAVOVACIE A REŠTAVRAČNÉ SLUŽBY .....	35
2.17 CESTOVNÝ RUCH.....	35
2.18 ROZPOČET OBCE.....	38
2.19 SAMOSPRÁVA.....	38
<b>3 VÍZIA OBCE.....</b>	<b>40</b>
<b>4 PRIORITNÉ ROZVOJOVÉ OBLASTI OBCE.....</b>	<b>41</b>
<b>5 SWOT ANALÝZY .....</b>	<b>42</b>
5.1 HOSPODÁRSTVO A VEDECKO-TECHNICKÝ ROZVOJ .....	43
5.2 TECHNICKÁ INFRAŠTRUKTÚRA.....	44
5.3 ŽIVOTNÉ PROSTREDIE.....	45
5.4 SOCIÁLNA OBLASŤ A ZDRAVOTNÍCTVO .....	46
5.5 ŠKOLSTVO A ŠPORT.....	46
5.6 KULTÚRA.....	47
5.7 CESTOVNÝ RUCH A PUBLIC RELATION.....	48
<b>6 CIELE ROZVOJA .....</b>	<b>49</b>
6.1 HOSPODÁRSTVO A VEDECKO-TECHNICKÝ ROZVOJ .....	50
6.2 TECHNICKÁ INFRAŠTRUKTÚRA.....	51
6.3 ŽIVOTNÉ PROSTREDIE.....	53
6.4 SOCIÁLNA OBLASŤ A ZDRAVOTNÍCTVO .....	54
6.5 ŠKOLSTVO A ŠPORT.....	55
6.6 KULTÚRA.....	56
6.7 CESTOVNÝ RUCH A PUBLIC RELATIONS.....	57
<b>7 MERATEĽNÉ INDIKÁTORY .....</b>	<b>59</b>
7.1 HOSPODÁRSTVO A VEDECKO-TECHNICKÝ ROZVOJ.....	59
7.2 TECHNICKÁ INFRAŠTRUKTÚRA .....	60
7.3 ŽIVOTNÉ PROSTREDIE .....	61
7.4 SOCIÁLNA OBLASŤ A ZDRAVOTNÍCTVO .....	61
7.5 ŠKOLSTVO A ŠPORT .....	62
7.6 KULTÚRA .....	62
7.7 CESTOVNÝ RUCH A PUBLIC RELATIONS .....	63
<b>8 FINANČNÝ PLÁN PROGRAMU .....</b>	<b>64</b>
8.1 HOSPODÁRSTVO A VEDECKO-TECHNICKÝ ROZVOJ.....	64
8.2 TECHNICKÁ INFRAŠTRUKTÚRA .....	67
8.3 ŽIVOTNÉ PROSTREDIE .....	71



8.4 SOCIÁLNA OBLASŤ A ZDRAVOTNÍCTVO .....	73
8.5 ŠKOLSTVO A ŠPORT .....	75
8.6 KULTÚRA .....	76
8.7 CESTOVNÝ RUCH A PUBLIC RELATIONS .....	79
<b>9 ZABEZPEČENIE PHSR.....</b>	<b>81</b>
9.1 FINANČNÉ ZABEZPEČENIE PHSR .....	81
9.2 ADMINISTRATÍVNE ZABEZPEČENIE PHSR.....	81
<b>10 MONITOROVANIE PHSR .....</b>	<b>83</b>
10.1 SPÔSOB MONITOROVANIA PHSR .....	83
10.2 VYHODNOCOVANIE A SPÔSOB MODIFIKOVANIA PHSR .....	83
<b>11 ZÁVER .....</b>	<b>84</b>



## 1 ÚVOD

Dokument „Program hospodárskeho a sociálneho rozvoja obce Kolárovice aktualizácia na roky 2015–2020“ (PHSR) je strednodobý strategický dokument, ktorý na základe analýzy hospodárskeho a sociálneho rozvoja obce stanovuje jeho strategické ciele a priority rozvoja. Je prostriedkom na napĺňanie vízie ďalšieho smerovania rozvoja obce. Programom hospodárskeho a sociálneho rozvoja obce Kolárovice sa uskutočňuje podpora rozvoja na úrovni miestnej samosprávy s dôrazom na sociálnu, ekonomickú a kultúrnu sféru. Je to program cielených opatrení, navrhnutý pre oživenie sociálneho, ekonomického a kultúrneho rozvoja obce Kolárovice, ktorý na základe výsledkov ročného hodnotenia bude priebežne aktualizovaný a doplňovaný.

Vypracovanie aktualizácie PHSR na roky 2015-2020 vyplýva zo zákona NRSR č. 539/2008 Z.z. o podpore regionálneho rozvoja, v znení zákona č. 309/2014 Z.z. účinného od 1. januára 2015, kde je vymedzený obsah rozvojových dokumentov, pričom **tento PHSR plní v zmysle §5 ods. c) uvedeného zákona funkciu „programu rozvoja obce“**. Uvedený zákon definuje PHSR ako strednodobý programový dokument, obsahujúci analýzu hospodárskeho a sociálneho rozvoja obce, hlavné smery jej vývoja, ustanovenie cieľov, prvoradých potrieb a úloh vo všetkých oblastiach života obce. Súčasťou programu je aj návrh jeho administratívneho a finančného zabezpečenia. Zákon stanovuje aj úlohy, týkajúce sa vypracovávania, schvaľovania, zabezpečenia plnenia a pravidelného vyhodnocovania predmetného programového dokumentu.

Dokument je vypracovaný podľa záväznej časti územnoplánovacej dokumentácie obce a pri uplatnení partnerstva, t.j. spolupráce medzi sociálno-ekonomickými partnermi (subjekty verejnej správy, podnikatelia a mimovládne organizácie pôsobiace v oblasti regionálneho rozvoja na miestnej, regionálnej alebo celoštátnej úrovni), ktorí zabezpečujú hospodársky rozvoj, sociálny rozvoj alebo územný rozvoj dotknutého regiónu s ohľadom na udržateľný rozvoj. Pri spracovaní programu boli rešpektované zásady regionálnej politiky vlády Slovenskej republiky a princípy regionálnej politiky Európskej únie.

Tento PHSR je súčasťou sústavy základných dokumentov podpory regionálneho rozvoja v Slovenskej republike. Táto sústava je členená na strategické a programové dokumenty vypracovávané na úrovni štátu, sektorov, samosprávnych krajov, regiónov a obcí a programové dokumenty Európskej únie (pre využitie zdrojov zo štrukturálnych fondov). V zmysle zákona sa regionálny rozvoj a jeho podpora realizuje na 4 úrovniach – prostredníctvom príslušných dokumentov:

1. Národnej stratégie regionálneho rozvoja Slovenskej republiky (ďalej len "národná stratégia",
2. programu rozvoja vyššieho územného celku (ďalej len "program rozvoja vyššieho územného celku"),
3. programu rozvoja obce (ďalej len "program rozvoja obce") – môže byť nahradený úrovňou 4,
4. spoločného programu rozvoja obcí (ďalej len "spoločný program rozvoja obcí") – môže nahradiť úroveň 3.

Hlavným cieľom podpory regionálneho rozvoja je

- a) odstraňovať alebo zmierňovať nežiaduce rozdiely v úrovni hospodárskeho rozvoja, sociálneho rozvoja a územného rozvoja regiónov a zabezpečiť trvalo udržateľný rozvoj regiónov,
- b) zvyšovať ekonomickú výkonnosť, konkurencieschopnosť regiónov a rozvoj inovácií v regiónoch pri zabezpečení trvalo udržateľného rozvoja,
- c) zvyšovať zamestnanosť a životnú úroveň obyvateľov v regiónoch pri zabezpečení trvalo udržateľného rozvoja.

Samotná podpora regionálneho rozvoja je zameraná najmä na:

- a) komplexné využívanie vnútorného rozvojového potenciálu územia - prírodných, kultúrnych, materiálnych, finančných, ľudských a inštitucionálnych zdrojov,



- b) rozvoj vedy, výskumu a vývoja prispievajúci k celkovému rozvoju regiónu so zreteľom na podporu zavádzania nových technológií a inovácií pri rešpektovaní vnútorných špecifik regiónu,
- c) rozvoj informatizácie a digitalizácie v regióne,
- d) rozvoj hospodárstva a podnikateľského prostredia v regióne s cieľom zvýšiť jeho produktivitu, optimalizovať štruktúru hospodárstva, vytvárať nové pracovné miesta a stabilizovať ohrozené pracovné miesta,
- e) rozvoj ľudských zdrojov vrátane zvyšovania vzdelanostnej úrovne, kvalifikácie a zlepšovania prípravy detí a mladých dospelých na trh práce,
- f) predchádzanie sociálneho vylúčenia a zmierňovanie jeho negatívnych dôsledkov, podporu rovnosti príležitostí na trhu práce a podporu znevýhodnených komunít,
- g) realizáciu verejných prác podporujúcich rozvoj regiónu,
- h) zlepšenie a rozvoj sociálnej infraštruktúry regiónu,
- i) zlepšenie dopravnej a technickej vybavenosti regiónu, inžinierskych stavieb,
- j) rozvoj cestovného ruchu,
- k) medzištátnu, cezhraničnú a medziregionálnu spoluprácu v oblasti regionálneho rozvoja v záujme trvalo udržateľného rozvoja regiónu,
- l) zachovanie identity a rozvoj kultúry a starostlivosť o kultúrne dedičstvo regiónov a sídiel,
- m) rozvoj pôdohospodárstva a rozvoj vidieka, rozvoj vidieckych oblastí a zvyšovanie kvality života na vidieku,
- n) realizáciu opatrení na ochranu, udržiavanie a zveľad'ovanie životného prostredia a na obmedzovanie vplyvov poškodzujúcich životné prostredie a zlepšenie environmentálnej infraštruktúry regiónu,
- o) ochranu prírody, efektívne využívanie prírodných zdrojov regiónu a využívanie alternatívnych zdrojov energie,
- p) rozvoj občianskej vybavenosti a rozvoj služieb v regióne,
- q) udržateľný rozvoj aglomerácií, obnovu, regeneráciu a rozvoj miest a obcí podľa záväznej časti príslušnej územnoplánovacej dokumentácie,
- r) zvyšovanie dostupnosti a kvality bývania,
- s) budovanie a posilňovanie štruktúr občianskej spoločnosti, rozvoj prosociálneho správania obyvateľstva,
- t) rozvoj multikultúrnej spoločnosti v regióne vrátane multikultúrneho dialógu, spolupráce a tolerance v regiónoch a sídlach,
- u) rozvoj telesnej kultúry, športu a turistiky,
- v) ochranu, podporu a rozvoj verejného zdravia a i.

Pre spracovanie základného programovacieho dokumentu na úrovni obce vychádza predovšetkým z týchto rozhodujúcich dokumentov na lokálnej resp. regionálnej a národnej úrovni z:

- Územný plán obce Kolárovice
- Návrh Programu hospodárskeho a sociálneho rozvoja Žilinského samosprávneho kraja 2014 - 2020
- Národná stratégia regionálneho rozvoja SR 2020/30 (aktualizácia z r. 2014)
- Partnerská dohoda SR na roky 2014 – 2020
- Operačné programy na roky 2014 – 2020
- Efektívna verejná správa
- Integrovaná infraštruktúra
- Integrovaný regionálny operačný program
- Kvalita životného prostredia
- Ľudské zdroje
- Program rozvoja vidieka
- Rybné hospodárstvo
- Operačný program Výskum a inovácie (MŠVVŠ SR a MH SR)
- Program Interreg V-A Slovenská republika – Česká republika
- Program Interreg V-A Poľsko-Slovensko
- Program Európa pre občanov 2014 - 2020
- Koncepcia rozvoja pôdohospodárstva SR na roky 2013 - 2020.
- Koncepcia územného rozvoja Slovenska 2001 – záväzná časť v znení KURS 2011



- Strategické usmernenia Spoločenstva
- Stratégia EURÓPA 2020
- Program odpadového hospodárstva Slovenskej republiky na roky 2011– 2015
- návrh Programu odpadového hospodárstva Slovenskej republiky na roky 2016 – 2020
- Stratégiu rodovej rovnosti a akčný plán rodovej rovnosti na roky 2014 – 2019
- Akčný plán energetickej efektívnosti na roky 2014 – 2016 s výhľadom do roku 2020
- Programové vyhlásenie vlády SR na roky 2012-2016
- Národný program reforiem Slovenskej republiky 2015
- Program stability Slovenska na roky 2015-2018
- Marketingová stratégia Slovenskej agentúry pre cestovný ruch na roky 2014 – 2020
- Stratégia rozvoja cestovného ruchu do roku 2020
- Stratégia rozvoja verejnej osobnej a nemotorovej dopravy SR do roku 2020
- Strategický plán rozvoja dopravnej infraštruktúry SR do roku 2020
- Stratégia rozvoja verejnej osobnej a nemotorovej dopravy SR do roku 2020
- Národná stratégia rozvoja cyklistickej dopravy a cykloturistiky v Slovenskej republike
- Stratégia rozvoja kultúry na roky 2014 – 2020
- Plán rozvoja verejných vodovodov a verejných kanalizácií pre územie SR.

Tieto dokumenty vytvárajú základný predpoklad na zabezpečenie efektivity a súladu v podpore regionálneho rozvoja obce Kolárovice a zároveň zvyšujú účinnosť strategického plánovania ako i prípravy projektov a následného čerpania štrukturálnych fondov v programovacom období 2014 – 2020. Jednotlivé strategické dokumenty sú vypracovávané vo vzájomnej nadväznosti a postupnosti.

Z hľadiska dôležitosti dodržania súladu regionálneho rozvoja obce s vyšším nadradeným územím, bolo nevyhnutné rešpektovať stratégiu rozvoja prislúchajúceho vyššieho územného celku a to **Program hospodárskeho a sociálneho rozvoja Žilinského samosprávneho kraja 2014 - 2020**, resp. jeho návrhu s predpokladaným termínom schválenia k 30.6.2016. Nakoľko hlavným cieľom PHSR obce Kolárovice je ekonomický rast a skvalitňovanie životných podmienok pre občanov i návštevníkov obce, je súlad tohto dokumentu preukázateľný s vrcholovým cieľom Žilinského samosprávneho kraja (ŽSK) „Žilinský samosprávny kraj dosiahne do r. 2020 pozitívnu zmenu vedúcu k zvýšeniu kvality života jeho obyvateľov v integrujúcej sa Európe“, a tiež so všetkými 4 strategickými cieľmi ŽSK a aj následnými špecifickými cieľmi a relevantnými opatreniami. Štyri základné strategické ciele ŽSK:

1. Dobudovať kvalitné prepojenie kraja s európskymi dopravnými a komunikačnými sieťami, zlepšiť kvalitu životného prostredia a zabezpečiť udržateľnosť a efektívnosť využívania prírodných zdrojov.
2. Zvýšiť konkurencieschopnosť ekonomiky a zlepšiť podnikateľské prostredie v kraji.
3. Dosiahnuť vyššiu uplatniteľnosť ľudského kapitálu na trhu práce a sociálnu inklúziu všetkých znevýhodnených skupín.
4. Rešpektovaním a rozvíjaním špecifických črt regiónov na území kraja podporovať rast ich atraktívnosti.

**Obsah PHSR obce Kolárovice** obsahuje údaje v súlade s ods. 3 § 8 zákona č. 539/2008 Z.z. o podpore regionálneho rozvoja, upravené vzhľadom na miestne pomery a požiadavku kompatibility s predchádzajúcim PHSR do nasledovnej štruktúry:

1. *Úvod* – charakterizuje PHSR a proces jeho tvorby
2. *Základná charakteristika obce* – obsahuje najdôležitejšie charakteristické údaje podľa jednotlivých oblastí života obce.
3. *Vízia obce* – obsahuje stručnú charakteristiku prioritných cieľov rozvoja obce.
4. *Prioritné rozvojové oblasti obce* - obsahuje prioritné oblasti rozvoja obce na základe všeobecného konsenzu.



5. *SWOT analýzy* - obsahuje hodnotenie jednotlivých prioritných oblastí obce z hľadiska jeho silných a slabých stránok, príležitostí a ohrození, poukazujúc na disparity – rozdielnosti medzi stávajúcim využitím a potenciálom rozvoja.
6. *Strategické ciele rozvoja* - definuje strategický zámer, jednotlivé strategické ciele rozvoja podľa prioritných rozvojových oblastí a opatrenia na ich zabezpečenie.
7. *Merateľné indikátory* - monitorovanie Programu hospodárskeho a sociálneho rozvoja obce Kolárovice sa vykonáva na základe súboru indikátorov priradených k jednotlivým cieľom a opatreniam (ktoré môžu byť priebežne konkretizované). Indikátory podporujú oprávnenosť verejných výdavkov na jednotlivé opatrenia a zároveň preukazujú vecnú a ekonomickú účinnosť realizovaných verejných výdavkov.
8. *Finančný plán programu* – predstavuje predpokladaný plán realizácie programu s indikatívne stanovenými výškami rozpočtu.
9. *Zabezpečenie PHSR* – predstavuje definovanie finančných zdrojov, ktoré budú použité na realizáciu programu, ako aj stanovenie administratívnych kapacít, ktoré by mali realizáciu programu hodnotiť, program aktualizovať, atď..
10. *Monitorovanie PHSR* – definuje subjekty poverené monitorovaním programu.
11. *Záver* - stručné zhodnotenie dokumentu, ktorý je otvoreným materiálom, pravidelne polročne vyhodnocovaným a aktualizovaným.





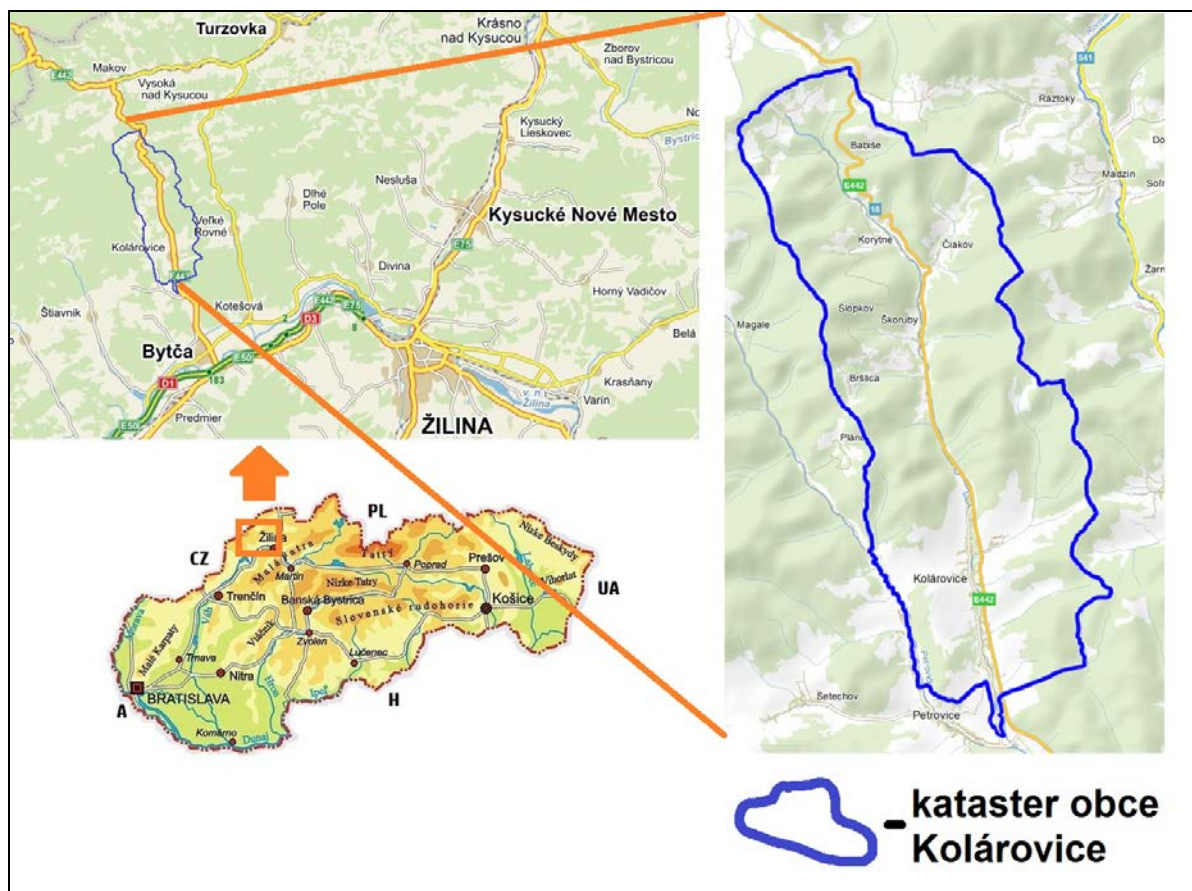
## 2. ZÁKLADNÁ CHARAKTERISTIKA OBCE

Obec Kolárovice je súčasťou Žilinského samosprávneho kraja a okresu Bytča. Prvá písomná zmienka o obci pochádza z roku 1312.

Tab. 1 Základná charakteristika obce	
Kód obce	517674
Názov okresu	Bytča
Názov kraja	Žilinský
Štatút obce	obec
PSČ	013 54
Telefónne smerové číslo	41
Prvá písomná zmienka o obci - meste - rok	1312
Nadmorská výška stredu obce - mesta v m	390
Celková výmera územia obce [m <sup>2</sup> ] (k 31.12.2014)	27 538 444
Počet obyvateľov (k 31.12.2014)	1 825
Hustota obyvateľstva na km <sup>2</sup>	67
Partnerstvo obce	Obec Šilheřovice (ČR)
ŠÚ SR (2015)	

Nadmorská výška stredu obce je 390 m.n.m.. Celková výmera katastra obce činí 27,5 mil. m<sup>2</sup> a priemerná hustota obyvateľstva je 67 na km<sup>2</sup>. Hustotou obyvateľstva sa obec radí skôr k stredne zaľudneným obciam. Kataster obce pozostáva z viacerých relatívne samostatných častí, ktoré sú alokované pozdĺž kotliny Kolároviceho potoka.

### Lokalizácia obce v krajine:



Obrázok: lokalizácia obce Kolárovice v SR



## História obce

Písomné doklady o obci Kolárovice pochádzajú z r. 1312. V obci boli zastúpené remeslá kolárov, varilo sa tu pivo, v 18. - 19. storočí bola známa ako drotárska obec, vyrábal sa tu šindel na strechy, boli využívané urbárske kameňolomy a obchod s drevom. Obec mala viac ako 2.700 obyvateľov. V súčasnosti má obec 1826 obyvateľov, 848 domov, z ktorých je 530 trvale obývaných, ostatné slúžia na rodinné rekreácie. V obci sa nachádza výrobná drevených hračiek, stolárstvo. Realizuje sa projekt cyklotrasy Súľov - Bytča - Kolárovice - Makov s napojením na horskú trasu Nesluša - Melocík - Čerenka - Kasárne - Portáš.

V obci je už 35 ročná tradícia rodinných turistických pochodov po hrebeni Javorníkov, ktorá sa koná vždy v prvú júnovú sobotu pod názvom „Drotárska krošňa“. Táto trasa poskytuje nádherný pohľad do údolia okolitých obcí, Moravskosliezske Beskydy a Strážovskú vrchovinu. Vyhovujúce autobusové spojenie možno využiť v smere Makov - Kolárovice - Bytča - Žilina - Považská Bystrica. O obci, najmä o drotároch v období rokov 1848-1945 písali viacerí známi spisovatelia, napr. Božena Němcová - Pohorská vesnice (1856), Karel Procházka - Kolarovičti dráteníci (1905), Ján Porod - Drotári (1925), Jozef Javornický - Rodisko drotárov (1934). Božena Němcová opisuje vo svojom diele Jana Gallika, ktorý sa narodil v r. 1790 v Kolároviciach a zomrel v r. 1834 v juhočeskom meste Březnice.

V roku 1941 obec za pomoci miestneho učiteľa Štefana Kalužného prispela na zriadenie drotárskeho múzea v Žiline, keď zozbierala 31 predmetov, 1 obraz olejomalby drotára a 3 fotografie. Štefan Kalužný zostavil aj Slovník drotárskeho nárečia a Spevník drotárskych piesní.

## 2.2 PRÍRODNÉ POMERY

### Vymedzenie územia, geografická poloha

Obec Kolárovice sa rozprestiera v pohorí vonkajšieho oblúka Karpát - v Javorníkoch, ktoré tvoria prirodzenú hranicu medzi Slovenskom a Českom. Obcou preteká Kolárovický potok - ako prítok rieky Váh. Poloha obce ju predurčuje na udržanie vidieckeho štýlu života avšak bez odopretia si charakteristických prvkov mestského života, nakoľko má výbornú dopravnú dostupnosť okresného mesta Bytča (5 km) i okresného mesta Považská Bystrica (22 km) a krajského mesta Žilina (25 km) – obe až tromi možnými cestami (jednu z väčšej časti tvorí diaľnica. Pozdĺž obce vedie medzinárodná cesta E 442 (cesta I. Triedy č. 18), spájajúca trasu Považie - Bytča - Kolárovice - Makov - Česká republika. Cesta je využívaná aj cyklistami, má stúpanie - v strede obce od 370 do 948 m nadmorskej výšky v dĺžke 12 km. Cesta vedie mimo zastavaného územia a nenaruša pokojný život obyvateľov. Možno z nej odbočiť do centra obce, kde sa nachádza kostol sv. Mikuláša z roku 1873. Zo severozápadu zasahuje do obce CHKO Kysuce, ktoré pokrýva takme 3/4 jej katastrálneho územia. Južne od katastra obce sa rozprestiera v smere východ - západ alúvium rieky Váh. Pod alúviom (cca. 8 km južne od katastra obce) sa rozprestiera CHKO Strážovské vrchy a pohorie Súľovské vrchy.

Z administratívneho hľadiska je obec súčasťou okresu Bytča a Vyššieho územného celku Žilina. Z hľadiska regionálneho členenia je obec súčasťou Horného Považia.

### Reliéf

V rámci členenia podľa absolútnej výškovej členitosti patrí oblasť, v ktorej sa obec rozprestiera, do stredných vysočín a podľa relatívnej výškovej členitosti medzi nižšie vrchoviny, ktoré sú lokalizované hlavne na mäkkších ílovcoch, potom aj vyššie vrchoviny a nižšie hornatiny, ktoré sa viažu na vypreparované paleogénne pieskovce. Súčasný reliéf povrchu územia rozčlenený na riečne doliny, chrby a iné tvary je výsledkom geologických a geomorfologických síl a procesov pôsobiach od mladších treťohôr. Pri jeho formovaní sa do značnej miery uplatňovala odolnosť flyšových hornín.

Pre tento celok je charakteristická inverzia reliéfu, čiže pôvodne antiklinálne ílovce, ktoré boli vyvýšené sú v súčasnosti znížené a majú charakter synklinál. Na tvrdšie pieskovcové vrstvy sa viažu výraznejšie vyvýšeniny a strmé svahy. Na ílovcové vrstvy sa viažu zníženiny, sedlá, kotliny. Riečna sieť sa tiež väčšinou viaže na ílovcovú vrstvu, ktoré sú mäkkšie. V juhozápadnej časti tu zasahuje bradlové pásmo, ktoré tu tvorí skalné hrebene a tvrdoše rôzneho druhu oddelené hlbokými údoliami rôzneho tvaru. Flyšová rozdielnosť tvrdosti hornín spôsobuje v celom pohorí vznik zosuvov, podmienkou zosúvania je, aby zemská príťažlivosť na svahu nadobudla prevahu nad silou súdržnosti zeminy a premohla jej trenie. Najčastejšie sa zosúvajú ílovito - hlinité svahoviny, ale často aj nezvetranú horninu po silne prevlhčených ílovcoch. Najčastejšie sa tu vyskytujú plošné zosuvy, ktoré



sú plytšie a zasahujú prevažne pôdny profil, no sú aj hlboké zosuvy pozdĺž rotačných šmykových plôch a zosuvy prúdové, ktoré vznikajú v prameniskách dolinových zárezoch po silných zrážkach a topení snehu a pohybujú sa ako prúdy po dnách týchto zárezoch, Na tvary reliéfu má vplyv aj človek, najvýraznejšie tvary sú tu výmole, vytvorené tokmi za dažďov a najmä počas jarného topenia snehu. Výmole sa vyvinuli z brázd alebo medzí pozakladaných po spádnici. Materiál vyplavený zo siete výmoľov tvorí na dnách dolín pokrovy nánosov, ktoré majú často tvar plytkých úpätných kužeľov. Takisto tu vzniká plošná erózia, spôsobená nesústreďeným stekaním vody. Riečne uložieniny vytvárajú rôzne široké a hrubé riečne nivy, v ktorých majú korytá dnešné toky, a viac menej súvislé a rozsiahle stupne v rôznej výške nad dnom dolín – riečne terasy. Riečno – soliflukčné uložieniny sa vyskytujú vo forme naplavových kužeľov pri vyústení menších tokov do väčších alebo vo väčších zníženinách, kde sa náhle zmenšuje sklon tokov.

### Geologický vývoj

Územie Javorníkov je súčasťou jednej z hlavných geologických jednotiek Európy - Alpíd, ktoré vznikli medzi strednou kriedou a miocénom kolíziou afrického a severoeurópskeho kontinentu. Alpidy sú zastúpené na našom území Karpatskou sústavou. Z hľadiska horninového zloženia jej hlavným znakom je prevaha sedimentov a z hľadiska tektoniky príkrovová stavba.

Oblasť je relatívne mladou geologickou jednotkou, ktorej vývoj prebiehal v posledných 100 miliónoch rokoch alpínskou orogenézou a sú súčasťou mladých pásmových pohorí v Európe, tzv. alpínskeho oblúka, zasahujúceho od severozápadnej Afriky (Atlas) do malej Ázie. Na území Slovenska sú zastúpené prevažne Západné Karpaty a časť Východných Karpát, ktoré pokračujú na územie Ukrajiny.

#### *Prvohory - paleozoikum (pred 245 až 530 miliónmi rokov).*

Starohorné a prvohorné sedimenty vzniknuté v geosynklinálnych moriach boli niekoľkokrát zvrásnené a regionálne premenené na pararuly a svory. Vrásové procesy boli sprevádzané magmatickou činnosťou. V období varískej orogenézy vznikli magmatické telesá žulových hornín. Žulová magma často injikovala okolité ruly a iné kryštallické bridlice a v blízkosti magmatických telies tak vznikli zmiešané horniny - migmatity. Kryštallické bridlice, migmatity a žuly vzniknuté v priebehu varískeho vrásnenia prispeli k čiastočnému spevneniu Slovenského bloku, ktorý tvorí podklad Západných Karpát a vystupuje na povrch v jadrových pohoriach Vnútorých Karpát. Po čiastočnom výzdvihu v oblasti Vnútorých Karpát, vyvolanom varískym vrásnením, došlo koncom prvohôr k rozsiahlemu poklesu tohto územia.

Toto obdobie je dôležité pre celé predmetné územie hlavne z toho dôvodu, že počas neho bol vytvorený horninový podklad geologickej stavby. Počas prvohôr tu existovala mohutná magmatická činnosť, kedy vznikali predovšetkým hlbinné magmatické horniny - granit (žula), granodiorit, diorit, gabro, syenit a mnohé ďalšie. V prvohorách prebehli na našej planéte dve významné fázy vrásnení - kaledónske a varíske. Dochádzalo ku rozsiahlej metamorfóze existujúcich hornín, ktoré sa takto vyrovnávali so zmenenými fyzikálnymi a chemickými podmienkami (teplota, tlak, chemizmus ...). Vznikli teda ďalšie metamorfované horniny ako ruly, fylity, svory, migmatity. Keďže po prvohorách nasledoval vývoj ešte niekoľko 100 miliónov rokov, spomínané horniny sú tu v súčasnosti prekryté horninami vzniklými v ďalších geologických obdobiach. V okolí obce nie sú odkryté, len v centrách tzv. jadrových pohorí - v Malých Karpatách, Branisku, Malej a Veľkej Fatre a na území Vysokých a Nízkych Tatier.

#### *Druhhory - niezozoikum (pred 65 až 245 miliónmi rokov)*

Začiatkom druhhôr - triasu, do oblasti Javorníkov začalo prenikať od juhu more, na ktorého dne sa v triase, jure a spodnej kriede usadzovali mocné súvrstvia najmä karbonátových hornín - vápencov, dolomitov a slieňov. Koncom spodnej kriedy more ustúpilo. Sedimentárne súbory boli spolu s podložíom na začiatku vrchnej kriedy zvrásnené alpínskym horotvorným procesom. Silným stlačením v smere od juhu na sever boli výplne mezozoických panví zvrásnené do zložitých príkrovov, ktoré sa presúvali od juhu na sever na vzdialenosť 50 - 100 km. Vznikla najstaršia alpínska stavba Západných Karpát, centrálna karpatská jednotka.

Počas tohto obdobia tu existovala mohutná sedimentačná panva. Na jej dne sa usadzovali hrubé súvrstvia sedimentárnych hornín, predovšetkým karbonátov (hličitanov). Najdôležitejšími z nich boli vápenec a dolomit. V druhhorách postihlo planétu ďalšie významné vrásnenie - alpínske. Počas neho vznikali na kontinentoch mohutné pásmové pohoria. Jedným z nich sú aj Alpy, súčasťou



ktorých sú i Západné Karpaty, ktoré tvoria aj tunajšie územie. Vplyvom tohto vrásnenia boli spomínané usadené horniny presúvané desiatky kilometrov v podobe príkrovov.

Na severnom okraji Centrálnych Karpát došlo vo vrchnej kriede k výraznému prehĺbeniu mora a vytvorila sa druhotná geosynklinála, v ktorej sa v období od vrchnej kriedy do oligocénu usadzoval úlomkovitý a ílovitý materiál znesený z okolitých morí. Za stáleho tetonického nepokoja vznikali striedajúce sa súvrstvia zlepcov, pieskovcov a bridlic - flyš. Tieto sedimenty boli zvrásnené koncom paleogénu a začiatkom neogénu ďalšími fázami alpínskeho vrásnenia. Vytvorili sa znovu príkrovy, ktoré boli presunuté od juhu na sever až do vzdialenosti 35 km. Vzniklo tak flyšové pásmo. Pri vrásnení flyšovej geosynklinály boli znovu zvrásnené i staršie sedimenty na severnom okraji Centrálnych Karpát. Vzniklo tak územie s veľmi zložitou tektonickou stavbou - bradlové pásmo.

#### *Tret'ohory - terciér (pred 1,8 až 65 miliónmi rokov).*

Toto obdobie je už pre vývoj oblasti a niektorých severných častí Slovenska osobité. Začiatkom tret'ohôr sa tieto územia začali nakláňať na sever a ponárať pod more, ktoré tu vtedy existovalo. Konfigurácia terénu vtedajšieho zemskeho povrchu bola samozrejme odlišná od dnešnej. Dá sa povedať, že územia dnešných Nízkych Tatier a Veľkej Fatry mali už podobu horstva, aj keď ešte nie tak vysokého ako dnes. Vysoké Tatry boli len pahorkatinou, ktorú tret'ohorné more postupujúce zo severu postupne prelialo. Vplyvom orogénnej činnosti dochádzalo v týchto oblastiach k veľkým otrasom. Tieto spôsobovali zosuvyusadených ešte nespevnených sedimentov po svahoch sedimentačnej panvy. Vznikali tzv. turbiditné prúdy, kedy sa usadené masy skĺzli po svahu, všetko sa zvrátilo a začalo znovu usadzovať. Sedimentácia potom prebiehala podľa frakcií, keď sa najprv usadzovali ťažšie a väčšie častice a nakoniec najľahšie a najmenšie. Viacnásobným opakovaním týchto procesov došlo ku vzniku tzv. flyšových vrstiev, ktorých náplň tvoria rytmicky sa striedajúce vrstvy pieskovcov a ílovcov. Táto rytmickosť je spôsobená práve viacnásobným opakovaním týchto procesov. Flyšové vrstvy teda tvoria tunajšiu hlavnú geologickú výplň.

#### *Štvrťohory - kvartér (pred 1,8 miliónom rokov po dnes).*

Toto obdobie bolo oproti predchádzajúcim oveľa pokojnejšie. Hlavnú úlohu tu zohrávala tektonika. Predovšetkým došlo k vyzdvihnutiu územia Vysokých Tatier a reliéf terénu sa začal podobať dnešnému. Takisto došlo ku prevrášneniu pôvodne horizontálne uložených flyšových vrstiev a tiež boli postihnuté zlomovou tektonikou. Výrazná zlomová tektonika je vovšeobecnosti v teréne celkom dobre viditeľná. Takéto oblasti zemskej kôry predstavujú oslabené miesta horninového masívu. Ľahšie tu dochádza k zvetrávaniu, rozrušovaniu a rozpadu horniny, k jej denudácii, erózii a odnosu rozrušenej horniny, takže častokrát vznikajú na týchto miestach deprené tvary reliéfu terénu - doliny, údolia, rôzne terénne skoky, závrťové línie.

### **Geologická stavba**

Po geologickej stránke patrí územie v okolí obce Kolárovice k západnému úseku Magurského flyša. Po vyvrásnení vnútorných Karpát sa na ich vonkajšom okraji vytvorila rozsiahla prehĺbenina, v ktorej sa počas paleogénu usadili mohutné až niekoľko stoviek metrov hrubé súvrstvia pozostávajúce z ílovcov, pieskovcov a zlepcov. Prevažnú časť územia buduje vnútorná jednotka flyšového pásma - magurský príkrov. Okrem magurského príkrovu sa na geologickej stavbe širšieho územia podieľa sliezsky príkrov, ktorý na Slovensko zasahuje až do okolia Klokočova (30 km od obce Kolárovice). Je tu zastúpený istebnianskymi vrstvami vrchnokriedového veku s mohutnými ílovcovo-pieskovcovo-zlepcovým súvrstvom, vo vyšších polohách s pestrým exotickým materiálom (horninami neznámeho pôvodu), miestami s nápadnou guľovitou odlučnosťou.

Geologická stavba územia mala veľký význam na jeho morfológiu. Po vyvrásnení flyšového pásma nastalo v mladších tret'ohorách jeho rozrušovanie a erózia, ktorá mala rozhodujúci vplyv na modeláciu územia. V súčasnosti je územie formované činnosťou zrážkovej vody, mrazovým zvetrávaním, zosuvmi a hospodárskou činnosťou človeka. Podľa morfológického členenia má územie ráz vrchoviny až nižšej hornatiny. Flyšové pásmo je teda základnou geologickou jednotkou oblasti. Okrem flyšového pásma buduje južnú časť oblasti - južná časť alúvia rieky Váh, bradlové pásmo. Základné charakteristiky uvedených pásiem prezentuje nasledujúci text:

#### *Flyšové pásmo*

Po vyvrásnení Centrálnych Západných Karpát sa už počas kriedového obdobia, ale najmä v paleogéne vytvorila v ich predpolí predhlbeň geosynklinálneho charakteru. Podmorskými chrbtami a valmi bola rozčlenená na niekoľko sedimentačných priestorov a jedným mohutným pozdĺžnym





prahom na dve základné sedimentárno-tektonické jednotky: vonkajšiu (krosnenskú) a vnútornú (magurskú).

Celá oblasť mala poklesávajúci charakter a bola ovplyvňovaná zemetrasnými otrasmi, ktoré spôsobovali zvrátenie nespevneného klastického materiálu, hromadiaceho sa na jej dne. Tento sa v podobe kalových prúdov dostával do centrálnych častí panvy, kde sa ukladal a spevňoval. Sedimentáciu ovplyvňovali časté podmorské zosuny. Tak sa usadzoval mohutný vrstevný komplex (5-7 km), v ktorom sa mnohonásobne striedali najmä ílové bridlice, pieskovce a zlepenice vo vrstvách a polohách rôznej hrúbky (od niekoľkých cm do niekoľko desiatok metrov). Uvedený vývoj sa označuje ako flyšový (nem.. fließen = tiecť). V moravskom a slovenskom úseku sú jednotkami flyšového pásma tvorené pohoria: Ždánický les, Chřiby, Biele Karpaty, **Javorníky**, Hostínsko-vsetínska hornatina, Vizovická vrchovina, Západné Beskydy, Nízke Beskydy, atď.. Žiadna z tektonických jednotiek flyšu sa dnes nenachádza vo svojom pôvodnom sedimentačnom priestore. Všetky boli prevrátené a pri vzniku príkrovov presúvané na sever po paleogéne a v neogéne. V oboch základných flyšových jednotkách vystupujú ílovce, pieskovce, slieňovce, íly, zlepenice, slieňovce, slieňové zlepenice.

#### *Bradlové a pribradlové pásmo*

Toto pásmo, nazývané aj pieninské, dnes tvorí úzka zóna lemujúca vonkajší okraj Centrálnych Západných Karpát. Tiahne sa v dĺžke viac ako 600 km od východného okraja Viedenskej panvy, **stredným Považím**, ďalej cez poľské Pieniny na východné Slovensko a Ukrajinu až do Rumunska. Najväčšiu šírku dosahuje medzi Púchovom a Považskou Bystricou (asi 20 km). Predstavuje celý rad denudáciou obnažených ostrovov - bradiel jurských a kriedových vápencov (organogénne, slieňové, hlúznaté, radiolaritové), ktoré sú "obalené" horninami vrchnej kriedy a paleogénu. Väčšinou ide o vertikálne postavené šošovky odtrhnuté od svojho podkladu, okolo ktorých je bradlový obal, tvorený mäkkšími a plastickejšími horninami. Tieto ľahšie podliehajú zvetrávaniu a odnosu, v dôsledku čoho bradlá morfológicky v teréne vyčnievajú. Nielen exogénne procesy, ale aj tektonické pohyby majú veľkú zásluhu na vypreparovaní tvrdých hornín. Mimoriadna zložitosť stavby bradlového pásma je podmienená tým, že bolo dvakrát zvrátené. Opakované vrásnenia spôsobili, že pôvodne široká sedimentačná oblasť vnútorného bradlového pásma bola tangenciálnymi tlakmi značne redukovaná, stlačená a má formu zložitej príkrovovej stavby. Počas kriedového vrásnenia tu vzniklo niekoľko tektonických jednotiek príkrovového charakteru, ktoré sa nasúvali od juhu na sever asi na vzdialenosť 8 km. Najdôležitejšie sú čorštýnska, **kysucko-pieninská**, ktorá zasahuje do oblasti v okolí obce, klapská a manínska. Po ich presunutí sa usadila vrchná krieda a paleogén. Druhý raz bolo bradlové pásmo zvrátené súčasne s flyšovým pásmom. Smer vrásnenia bol však opačný (od severu na juh) a to zapríčinilo vznik veľmi zložitej stavby. Na porovnanie možno uviesť, že pôvodná šírka sedimentačného priestoru bradlového pásma bola 80 - 100 km. Jednotky sa od seba líšia stratigrafickým vývojom, podmieneným hĺbkou a členitosťou sedimentačného priestoru. Čorštýnska jednotka je prevažne plytkovodná a okrem typických červených hlúznatých vápencov sú v nej zastúpené aj krinoidové vápence s množstvom skamenelín, najmä amonitov. Prítomnosť radiolaritov a hlbokovodných vápencov s amonitmi svedčí o hlbokomorskom vývoji kysucko-pieninskej jednotky. Klapská a manínska jednotka majú prechodný vývin. Po kriedovom vrásnení sa usadili sedimenty vrchnej kriedy a paleogénu - bradlový obal, ktorý tvoria slieňovce, slieňové zlepenice, vápnité pieskovce, zlepenice.

#### **Pôdne pomery**

Najrozšírenejším pôdnym typom je hnedá lesná pôda. Menej sú zastúpené podzolové, rankrové a glejové pôdy. podľa zrnitosti zloženia sú hlinité, ílovito-hlinité až piesočnato-hlinité s kyslou rekáciou.

Okrem toho sa v malej miere vyskytujú podzol, ilimerizovaná, rankrová, glejová pôda. Hnedá lesná pôda sa vyznačuje silným zvetrávaním primárnych silikátov a tvorbou ílovitých častíc. Podľa zrnitostného zloženia je hlinitá, ílovito-hlinitá, s kyslou reakciou.

Pôdny kryt územia sa diferencuje najmä pod vplyvom klimatických a hydrologicko - substrátovo - geomorfologických procesov. Klimatické pomery, predovšetkým pokles teploty vyduchu a pribúdanie zrážok s nadmorskou výškou členia pôdny kryt zonálne. V rámci vertikálnej zonálnosti pôdneho krytu aj nižšie pásmo, zhruba do 800 m.n.m. tvoria kambizeme nasýtené až nenasýtené (kataster obce Kolárovice) a bližšie k úpätiu sú to kambizeme oglejené. Medzi 800 - 1000 m.n.m. sú to kambizeme nenasýtené. Vo výškach nad 1000 m.n.m. sú to kambizeme podzolované, kde prebieha podzolizačný proces vplyvom kyslého opadu ihličia. A na vápencoch môžeme nájsť rendziny a pararendziny, ktoré sa tu vyskytujú vo veľmi malej miere oproti ostatným. Z pôdných druhov najväčšiu časť zaberajú



hlinité pôdy, ktoré sa viažu na polohy, kde sa striedajú pieskovce s ílovcami a žiadna z hornín výrazne neprevyšuje. Hlinité pôdy sú prevažne slabo skeletnaté, stredne hlboké až hlboké. V severnej časti Javorníkov sa roztrúsene vyskytujú ílovito – hlinité, hlinito – piesočnaté a piesočnato – hlinité pôdy.

Kambizeme sa produkčne a ekologicky uplatňujú v stredných a vyšších nadmorských výškach. Z ekologického hľadiska sú to pôdy cenné pre svoju nezastupiteľnú schopnosť zadržiavať a akumulovať zrážkové vody a tiež pre svoje filtračné vlastnosti. Vzhľadom na ich výskyt v svahovitých polohách sú často erodované a tým aj ohrozujúce povrchové vodné zdroje. Pri znečistení ťažkými kovmi je predpoklad ich vysokého transportu do pestovaných rastlín (vzhľadom na kyslú reakciu týchto pôd).

Kambizeme sú stredne úrodné pôdy, vhodné len pre užší sortiment poľnohospodárskych plodín. Vhodné sú najmä na pestovanie jačmeňa a raže ak ide o elúviá, oblasť flyšových pieskovcov, alebo viate piesky Záhorskej nížiny. Na hlbších svahových delúviách a elúviách sa darí lucerne, maku, repke olejnej, cukrovej repe. Kyslé variety hlbších kambizemí vyhovujú zemiakom a konope. Vhodnými plodinami sú aj ľan, šošovica a vika siata. Pšenici a kukurici sa darí len v najteplejších oblastiach ich výskytu, za predpokladu že ide o pôdy dostatočne hlboké (nad 0,6 m) a slabo kamenité.

### Hydrologické pomery

Rieky, ktoré pramenia v Javorníkoch patria do povodia Váhu. Všetko sú to pravostranné prítoky Váhu. Pramení tu aj jeden z najväčších pravostranných prítokov Váhu a to rieka Kysuca, ktorá pramení v severnej časti Javorníkov, potom prechádza jej tok do Turzovskej vrchoviny a na územie Javorníkov zasahuje na ich západnej strane asi 5 kilometrov severne od Kysuckého Nového Mesta. Ďalšími prítokmi sú Rudinský potok, Papradnianska, Rovnianka.

Cez kataster obce preteká Kolárovičský potok. Priemerný sklon týchto tokov sa pohybuje od niekoľko desiatok až do 150 ‰. Veľa zrážok a pomerne nízke teploty vzduchu a vplyvom toho aj nízky výpar spôsobujú, že vodnosť týchto tokov je celkovo vysoká. Z hľadiska režimu odtoku patria rieky do stredohorského typu riek, čiže najväčšie prítoky sú v mesiacoch marec a apríl a najmenej vody majú rieky v septembri. Zreteľný pokles prítoku je aj v januári a zvýšenie v júni a v júli. Najvyššie mesačné prítoky v marci a apríli podmieňuje topenie snehu spojené s dažďovými zrážkami. Chladné zimy s pravidelnou snehovou pokrývkou sa prejavujú poklesom prítoku v januári. Vo flyšových horninách tohto územia sú málo priaznivé podmienky na výskyt významnejších zásob podzemných vôd. Ak sú, tak len sa vyskytujú na styku pieskovcov s ílovcami, takisto je to aj s minerálnymi prameňmi, lebo spôsob uloženia hornín neumožňuje prenikať zrážkovej vode do takej hĺbky, aby sa dostatočne oteplila a obohatila o minerálne látky.

Z dôvodu rozdielnej priepustnosti hornín aj napriek bohatým zrážkam v území, nevytvárajú sa väčšie akumulácie podzemných vôd, s čím súvisí aj slabá výdatnosť prameňov a značná rozkolísanosť vodných tokov počas roka.

### Klimatické pomery

Oblasť patrí do oblasti ležiacej na rozhraní oceánskych a kontinentálnych vplyvov, teda oblasti, kde sa v priebehu roka niekoľkokrát vystriedajú vzduchové hmoty rozličných vlastností. Oceánske vzduchové hmoty zmiernujú teplotné rozdiely medzi letom a zimou, spôsobujú väčšiu oblačnosť, väčšie množstvo zrážok a častejší výskyt hmiel. Vplyvy kontinentálnych vzduchových hmôt pôsobia opačne a prejavujú sa predovšetkým zvýšením letných teplôt a chladnejším zimným obdobím.

Vrchovinná časť patrí do mierne teplej klimatickej oblasti, kde priemerná júlová teplota je 16 – 17 °C a priemerná januárová teplota je – 4,5 - - 5 °C. Hornatinová časť patrí do chladnej klimatickej oblasti, kde priemerná júlová teplota je 11 – 12 °C a priemerná januárová teplota je – 8 °C. Priemerná ročná teplota je 6 - 7 °C. Častý je vznik teplotných inverzií. Za pokojného a anticyklonálneho počasia chladnejší a ťažší vzduch klesá zo svahov na dná dolín a vytvára zvrat v rozdelení teploty s výškou. V období trvania inverzie sú teploty v dolinách nižšie než na prilahlých svahoch pohorí, teplota s výškou vzrastá a na hornej hranici inverznej vrstvy sa tvorí hmľa a nízka oblačnosť. Teplotné inverzie sú celoročným úkazom. Najčastejšie sa však vyskytujú v zimnom období, keď trvajú aj niekoľko dní, v ostatných ročných obdobiach sú častejšie len nočné a ranné inverzie. Najväčšia oblačnosť je okolo 70 % v zime. Najmenšia oblačnosť je koncom leta a začiatkom jesene – 55 %. Oblačnosť vzrastá od septembra do decembra a potom do augusta klesá. Vysoký zrážkový úhrn majú náveterné svahy, ktoré stoja v smere prúdenia vlhonosných vetrov zo západu a severozápadu. Zrážok je teda na území dostatok a sú pomerne rovnomerne rozložené počas celého roka. Pomer medzi najsuchším a najvlhším mesiacom je 1 : 2. Miestne rozdiely v zrážkových úhrnoch



vyplývajú z nadmorskej výšky a expozície voči prevládajúcemu prúdeniu vetra. S výškou pribúda v priemere na každých 100 metrov 60 – 80 milimetrov zrážok. Priemerná hodnota zrážok je 850 – 900 milimetrov za rok a vrcholové časti dosahujú 1300 milimetrov. Maximum zrážok pripadá na júl, minimum na január, prípadne február alebo december. Pomerne vysoké úhrny zrážok v júni a auguste súvisia s výdatnými lejakmi búrkového charakteru. Najvyššie denné úhrny zrážok sa najčastejšie vyskytujú v júni, júli a auguste v období letných búrok a na flyšovom podklade vynikajú zosuny, plošná a výmoľová erózia. Najnižšie denné úhrny zrážok sú rozptýlené od októbra až po máj. V zimnom polroku klesá výdatnosť zrážok a sú prevažne v pevnom skupenstve. Prvé dni so snežením pripadajú na koniec októbra do výšky 800 m.n.m. a vo výškach nad 800 m.n.m. už v polovici októbra. Posledné dni so snežením sa môžu vyskytnúť ešte na začiatku mája. Maximálna výška snehovej pokrývky pripadá na december. Doba trvania snehovej pokrývky 150 dní (výška pokrývky je minimálne 1 centimeter). V tejto oblasti vanú najčastejšie severné, severozápadné a západné vetry, prípadne južné. Táto oblasť je vcelku veterná, najviac veterných dní sa vyskytuje na jar, najmenej veterné je jesenné obdobie.

## Rastlinstvo a živočíšstvo

### *Rastlinstvo*

Charakter rastlinstva je ovplyvnený geologickým podložím, ktoré vytvára podmienky najmä pre acidofilnú vegetáciu, územie v okolí obce Kolárovice patrí do oblasti Západokarpatskej kveteny, obvodu západobeskydskej flóry. Typický je výskyt prechodných rašelinísk a slatín, ktoré plnia významnú ekologickú funkciu v krajine ako mokradňové biotopy. V blízkosti tokov, či už potokov, alebo riek sa nachádza brehovú vegetáciu, tvorenú najmä jelšou sivou a porastami vrb. Jej zachovanie je jednou z priorit ochrany prírody. Brehové porasty plnia funkciu protieróznú, mikroklimatickú, dopomáhajú procesu samočistenia vody, sú biotopom a úkrytom pre mnohé druhy rastlín a živočíchov. Chránia brehy pred rozširovaním invázných (nepôvodných) rastlinných druhov, ktoré sa uchytávajú najmä na odhalených brehoch riek. Sekundárnymi spoločenstvami, ktoré vznikli v minulosti pričinením človeka sú lúky a pasienky, s mnohými kvitnúcimi druhmi rastlín, vo vyšších polohách sú chudobné horské psicové porasty. Ich zachovanie je dôležité z hľadiska ochrany biodiverzity, sú zároveň bohatou zásobárňou liečivých rastlín. Kosenie a usmernené pasenie sa z územia vytráca, čo je samozrejme na úkor rozšírenia mnohých ohrozených druhov rastlín i živočíchov. Lúčne a pasienkové porasty sú sprevádzané krovinnou vegetáciou zastúpenou slivkou trnkovou, hlohom obyčajným, lieskou obyčajnou a inými, ktorá vytvára vhodný biotop pre mnohé druhy živočíchov (najmä hniezdne možnosti pre vtáctvo).

Pred skultúrnym krajiny najviac územia zaberali kvetnaté jedľobučiny, ktoré siahali do výšky 800 m.n.m., dnes sa už vyskytujú veľmi málo, tieto prechádzajú do kyslých bučín. Sú to floristicky chudobné spoločenstvá. V stromovom poschodí prevláda buk lesný (*Fagus sylvatica*) a smrek obyčajný, v bylinnom poschodí sú hojne zastúpené metlica krivoľaká (*Deschampsia flexuosa*), plavúň jedľovitý (*Lycopodium sellago*), čučoriedka obyčajná (*Vaccinium myrtillus*). Na nivách potokov a riek rastú horské lužné lesy. Zvyšky jelšových porastov sa zachovali až dodnes, nachádzame ich až do nadmorskej výšky 700 metrov. Stromové poschodie tohto spoločenstva tvorí jelša sivá (*Alnus incana*). Sprievodnými druhmi sú vrbá krehká (*Salix fragilis*) a vrbá biela (*Salix alba*). Najväčšiu časť územia zaberajú sekundárne smrečiny. Druhotné smrečiny vznikli umelou výsadbou na lokalitách pôvodných bučín a jedľobučín. Stromové poschodie tvorí v prevažnej miere smrek, buk a jedľa. V súčasnej kultúrnej krajine Javorníkov tvoria významnú zložku vegetácie krovinné spoločenstvá. Najviac sú rozšírené na opustených poliach, medziach, haldách a okrajoch ciest. Najčastejšie druhy sú: trnka obyčajná (*Prunus spinosa*), lieska obyčajná (*Coryllus avellana*), ruža šíповá (*Rosa canina*). V bylinnom podraste sú najviac rozšírené žihľava dvojdomá (*Urtica dioica*), kuklík mestský (*Geum urbanum*), plúcnik lekárske (*Pulmonaria officinalis*), lopúch väčší (*Arctium lappa*). Na lúkach a pasienkoch sa vyskytujú ďatelina plazivá (*Trifolium repens*), púpava lekárska (*Taraxacum officinale*), lipnica lúčna (*Poa pratensis*), podbeľ liečivý (*Tussilago farfara*), pýr plazivý (*Agropyrum repens*)...

### *Živočíšstvo*

Súčasné zloženie fauny regiónu je výsledkom dlhého vývoja v geologických dobách, keď sa menili klimatické, pôdne a vegetačné podmienky. V historickej dobe do vývoja fauny zasiahol najprenikavejší človek. Najmä kľčovanie lesov, úprava vodných tokov, vznik a rozvoj sídel, doprava podmienili ústup, prípadne zmeny pôvodných živočíšnych spoločenstiev. Z hľadiska prírodných podmienok a zloženia fauny vyčleňujeme v Javorníkoch tieto biotopy:



1. Biotop lesov – druhy: sýkorka uhliarka (*Parus ater*), sýkorka chochlatá (*Parus cristatus*), sýkorka čiernohlavá (*Parus montanus*), d'ateľ trojprstý (*Picoides trydactylus*), d'ateľ čierny (*Dryocopus martius*), myšiak hôrny (*Buteo buteo*), jastrab veľký (*Accipiter gentilis*), veverica stromová (*Sciurus vulgaris*), líška hrdzavá (*Vulpes vulpes*), skokan hnedý (*Rana temporaria*), ropucha obyčajná (*Bufo bufo*), salamandra škvrnitá (*Salamandra salamandra*), mlok karpatský (*Triturus montandoni*), koník červenokrídly (*Psophus stridulus*), babôčka admirálska (*Vanessa atalanta*).
2. Biotop polí a lúk – druhy: hraboš poľný (*Microtus arvalis*), zajac poľný (*Lepus europeus*), škovránok poľný (*Alauda arvensis*), hrdlička poľná (*Streptopelia turtur*), bohato je tu zastúpený hmyz – pavúky, kosce, stonožky a iné.
3. Biotop ľudských sídel – tu možno vyčleniť tri skupiny živočíchov podľa nárokov na potravu a hniezdenie, prípadne úkryt. Prvú skupinu tvoria živočíchy, ktoré hľadajú obživu v sídlach: potkan obyčajný (*Rattus norvegicus*), vrabec domový (*Passer domesticus*), roztoč múčny (*Acarus sirio*). Ďalšia skupina vyhľadáva domy a hospodárske budovy na hniezdiská a potravu: lastovička obyčajná (*Hirundo rustica*), belorítka obyčajná (*Delichon urbica*), lasica obyčajná (*Mustela nivalis*). Tretiu skupinu charakterizujú živočíchy, ktoré sú k tomuto prostrediu indiferentné: jež východoeurópsky (*Erinaceus europeus*), netopiere (*Myotis*).
4. Biotop tečúcich vôd – druhy: pstruh potočný (*Salmo trutta*), hrúz obyčajný (*Gobio gobio*), mrena severná (*Barbus barbus*), jalec hlavatý (*Leuciscus cephalus*), hlaváč obyčajný (*Cottus gobio*), trasochvost biely (*Motacilla alba*), užovka obyčajná (*Natrix natrix*). Na brehoch sú značne zastúpené rôzne červy, mäkkýše a hmyz.

## 2.3 TECHNICKÁ INFRAŠTRUKTÚRA

### Zásobovanie vodou

V obci nie je vybudovaná žiadna verejná vodovodná sieť. Obyvatelia obce sú zásobovaní pitnou vodou väčšinou individuálne zo studní (cca 400 studní) a tiež cez skupinové zásobovanie spádovými lokálnymi vodovodmi (pre cca 450 obyvateľov).

### Odkanalizovanie

V súčasnej dobe v obci nie je vybudovaná verejná kanalizácia. Odvádzanie splaškových vôd je riešené individuálne do žump alebo septikov. Zvyšovanie úrovne vybavenosti obce a jestvovanie verejnej vodovodnej siete spôsobuje nárast množstva odpadových vôd. Aktuálne sa realizuje budovanie kanalizácia prostredníctvom projektu „Zásobovanie vodou, odkanalizovanie a čistenie odpadových vôd v okrese Bytča“, ktorým sa aj pre okolité obce vybuduje kanalizácia a zabezpečí sa čistenie vôd v ČOV Bytča. Projekt bude ukončený v lete roku 2016.

### Zásobovanie plynom

Južne od riešeného územia obce Kolárovice prechádza trasa VTL plynovodu DN 150, PN 40 Bytča – Veľké Rovné, ktorý je zásobovacím zdrojom ZP pre obec spolu s regulačnou stanicou (RS) 3000m<sup>3</sup>, osadenou pri vstupe do obce Petrovice. Vybudovaná RS s tlakovou úrovňou VTL 1,0 MPa / STL 0,3 MPa je spoločná pre obce Kolárovice a Petrovice, STL vývod je prevedený LPE potrubím DN 225.

Miestne plynovody v obci Kolárovice sú prevedené v dvoch tlakových hladinách a to STL do 0,3 MPa a NTL do 2,1 kPa cez systém piatich doregulovacích staníc DRS 300kPa / 2,1 kPa. Hlavný STL rozvod cez obec je prevedený potrubím LPE DN 160 po areál Základnej školy, odtiaľto v celom území s potrubím DN 110. Odbočné STL vetvy sú realizované potrubím DN 50.

NTL rozvod je zrealizovaný po ľavej strane potoka v lokalitách staršej zástavby medzi ZŠ a 12 bj., ďalšia lokalita medzi ZŠ a smerom k budove fary a tretia lokalita sa nachádza pri cintoríne. NTL rozvody sú prevedené potrubím LPE o profiloch D 150 – 90. V súčasnosti v obci Kolárovice je cca 415 splynofikovaných bytov, čo predstavuje percento plynifikácie obyvateľstva cca 60%. Z občianskej vybavenosti sú na ZP pripojené objekty: Hostinec + obchod, Základná škola, Obecný úrad + OZS, Fara, Odevy + textil + obuv, Kino, Školská družina, Materská škola. Odbery ZP a počet odberateľov:



**Tab. 2 Odber zemného plynu v obci**

Druh odberu	Počet odberov	Odber ZP v tis. m <sup>3</sup>
MO - obyvateľstvo	415	1 041
MO - ostatní	7	62
VO	0	0
<b>S p o l u obec</b>	<b>422</b>	<b>1 103</b>

**Elektrická energia**

Zájmové územie obce Kolárovice je zásobované elektrickou energiou z TR 110/22 kV Bytča po 22 kV vedení číslo 232 Bytča – Turzovka s prepojením na TR 110/22 kV Čadca. V katastri obce mimo riešeného územia Ústredie Kolárovice sa nachádzajú tieto trafostanice 22/0,4 kV: T7-3154,100 kVA-Škoruby; T8-3153,100 kVA-Potoky; T9-3155,100 kVA

Čiakov: T16-3156,160 kVA-Gachy; T11-3127,160 kVA-Čerenka. Odberatelia elektrickej energie v Ústredí obce sú zásobovaní zo šiestich stožiarových trafostaníc 22/0,4 kV:

**Tab. 3 Transformátorové stanice v obci**

Označenie	Číslo vo vedení	kVA	Názov
T1 Oceľový stožiar	3112	250	Petrovická spojka
T2 Oceľový stožiar	3128	250	Dolný koniec
T3 Oceľový stožiar	3129	250	Pri kostole
T4 Oceľový stožiar	3151	250	Horný koniec
T5 Oceľový stožiar	3151	250	U Fanu
T6 3betón. Stĺpy	3130	160	Roľnícke družstvo
ÚPO Kolárovice			

Orientačné využitie inštalovaného výkonu trafostaníc v Ústredí obce Kolárovice: Celkový inštalovaný výkon .....1410 kVA z toho:

- občianska vybavenosť cca. ....280 kVA (cca. 20%)
- bytová zástavba cca. ....970 kVA (cca. 68%)
- výroba cca. ....160 kVA (cca.12%)

Podiel 1 bytu na maxime súboru bytovej zástavby cca 1,4 kVA. Sekundárna sieť v obci je prevedená po betónových stĺpoch a je v dobrom technickom stave. Na stĺpoch NN siete sú umiestnené i výbojkové svietidlá verejného osvetlenia. Súčasný spôsob prevedenia NN siete pre daný charakter zástavby v obci je vyhovujúci. Aktuálne sa v r. 2015 pripravila projektová dokumentácia rekonštrukcie a modernizácie verejného osvetlenia v obci s predpokladanými nákladmi 195 989,60 EUR a obec prostredníctvom verejného obstarávania hľadá dodávateľa, pričom sa predpokladá aj využitie zdrojov z fondov EÚ.

**Zásobovanie teplom**

Súčasný zásobovanie teplom obce Kolárovice predstavuje u obyvateľstva a ostatnej zástavby decentralizovaný spôsob, so spaľovaním zemného plynu u obyvateľstva cca 60%, pevných palív cca 36% a elektrickej energie cca 4% v lokálnych zdrojoch tepla (šporáky, gamatky a pod.) a v kotloch na ústredné kúrenie.

**Tab. 4 Členenie súčasnej potreby tepla (varenie, ohrev vody, vykurovanie)**

Druh spotreby	MWt/hod	GJ/rok
- bytová zástavba	5,540	50 900
- vybavenosť	1,190	7 780
- výroba, prevádzky	2,370	6 950
<b>S p o l u :</b>	<b>9,100</b>	<b>65 630</b>
ÚPO Kolárovice		



Členenie potrieb tepla podľa druhu spotreby a použitého paliva v % :

- obyvateľstvo:	zemný plyn	30 150 GJ/r	-	cca 60%
	ostatne	20 750 GJ/r	-	cca 40%
- vybavenosť:	zemný plyn	1 800 GJ/r	-	cca 23%
	ostatné	5 982 GJ/r	-	cca 77%
- výroba:	zemný plyn	0	-	mimo prevádzky
	ostatne	0	-	mimo prevádzky

### Pošta

Riešené územie obce Kolárovice prislúcha pod Stredisko poštovej prevádzky /SPP/ Žilina, ktoré je súčasťou OZ SSRP Banská Bystrica. Poštová prevádzka tuzemských zásielok je zabezpečovaná Oblastným spracovateľským centrom Žilina, poštové zásielky do zahraničia vykonáva vylievacia pošta Žilina 2. Poštová služba pre obec Kolárovice je zabezpečovaná poštovou prevádzkou, ktorá je zriadená v prenajatých priestoroch obce.

### Telekomunikácie

Z hľadiska telekomunikačného členenia obec Kolárovice sa nachádza v UTO Bytča, ktorý je súčasťou tranzitného telefónneho obvodu TTO Žilina so začlenením v primárnom centre PC Žilina. Riešeným územím obce prechádza trasa telefónnych optických káblov OOK DOK s prepojením na Českú republiku. V obci je zriadená digitálna ústredňa RSU, jej umiestnenie je vo vlastnom telekomunikačnom objekte. Miestna telefónna sieť v obci a jej miestnych častiach je prevedená káblami v zemi. Pripojenie telefónnych účastníkov je z UR osadených na drevených stĺpoch, vzdušnými vedeniami.

Na svahu oproti kostolu, na kóte 519,5 sa nachádza anténny stožiar Orange pre mobilnú telefónnu sieť, ktorá umožňuje bezdrôtové telefónne spojenie medzi zákazníkmi.

Počet zariadených pevných telefónnych staníc v obci je cca 300, čo predstavuje na daný počet obyvateľov telefónnu hustotu cca 10,3%, t.j. 10,3 hlavných telefónnych staníc na 100 obyvateľov.

Intravilánom obce prechádzajú oblastné a medzištátne trasy telefónnych optických káblov, preto je potrebné pri ďalších stupňoch projektovej dokumentácie konzultovať s UČDK v Považskej Bystrici.

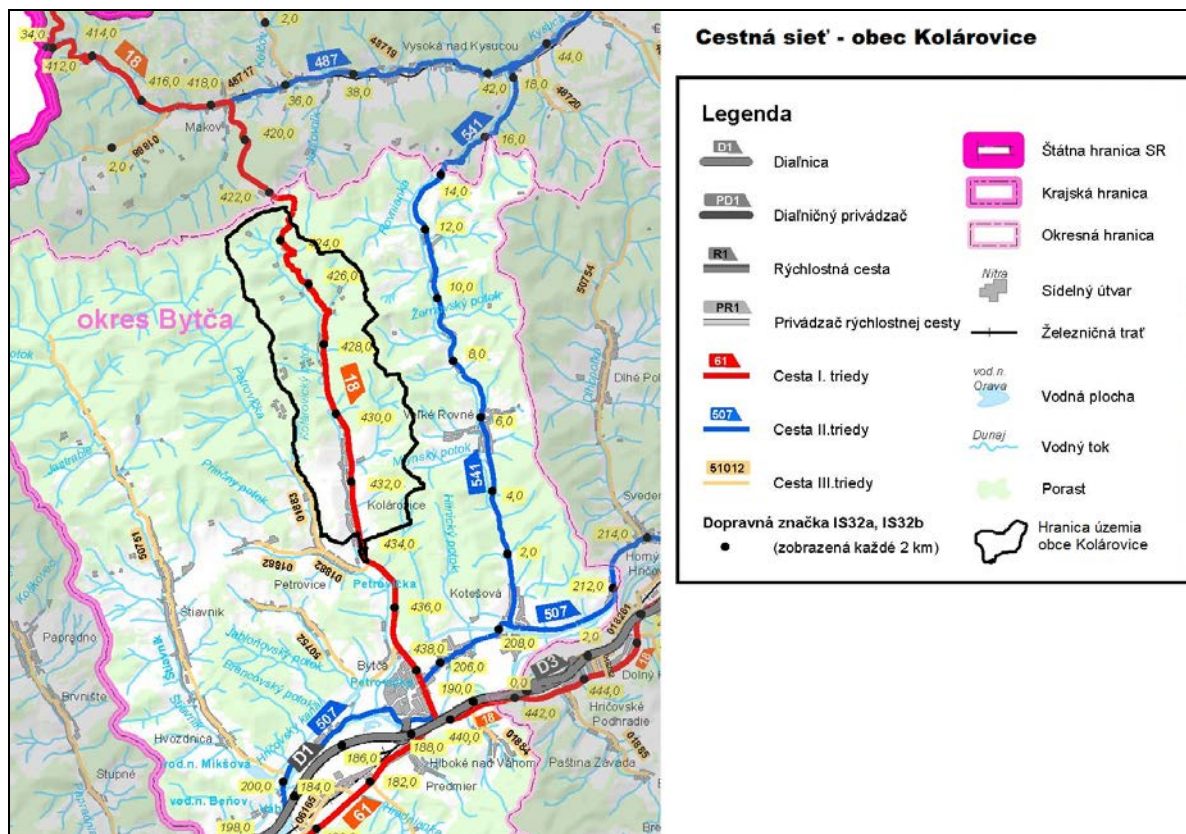
## 2.4 DOPRAVA

Územie obce je napojené na nadradený komunikačný systém prostredníctvom komunikácie, ktorá prechádza obcou Kolárovice a zabezpečuje jej obsluhu. Nadradený komunikačný systém predstavujú cesty I/18 a III/01883 (na hranici územia obce s územím susednej obce Petrovice). Na železničnú trať sa obec nenapája.

### Cestná doprava

Komunikácia prechádzajúca centrom obce, ktorá zabezpečuje napojenie obce na nadradenú komunikačnú sieť (cesty I/18 = medzinárodná cesta E442 a III/01883) a umožňuje obsluhu územia, je komunikácia funkčnej triedy C1 (obslužná komunikácia). Šírka komunikácie sa pohybuje v rozmedzí 3,5 – 5,3 m (priemerná šírka 4,50 m), jestvujúca komunikácia je jednopruhovú obojsmerná. Kryt komunikácie je živičný.

Cesta I/18 je komunikácia funkčnej triedy B1 (zberná komunikácia) kategórie S 9,5/80, cesta III/01883 je komunikácia funkčnej triedy B2 (zberná komunikácia) kategórie S 7,5/60. Ostatné obslužné komunikácie v území s rôznou povrchovou úpravou (živica, štrk) a šírkou (cca 2,50 – 3,00 m) sú komunikácie funkčnej triedy C2 a C3, umožňujú priamu obsluhu objektov a prístup k „lazom“.



Obrázok: cestná sieť obce Kolárovice a okolia (VÚC ŽSK)

### Prímestská doprava

Hromadnú dopravu osôb zabezpečuje dopravný závod SAD Žilina. Autobusové zastávky umožňujúce nastupovanie a vystupovanie obyvateľov obce sú umiestnené na ceste I/18.

V obci sú nasledovné autobusové zastávky: Petrovice – rázcestie, Kolárovice – Dvorák, Kolárovice – Základná škola, Kolárovice – Pošta, Kolárovice – Poľnohospodárske družstvo, Kolárovice – Fany, Kolárovice – Škoruby, Kolárovice – Čiakov, Kolárovice – Babiše, Kolárovice – dolná spojka, Kolárovice – Javorník. Jestvujúce autobusové zastávky sú v prevažnej miere so zastavovacími pruhmi a prístreškami na oboch smeroch. Pohyb chodcov smerom k zastávkam po ceste I/18 je usmerný prechodmi pre chodcov.

### Pešia doprava

O pešej doprave ako o samostatnom druhu dopravy sa v riešenom území nedá hovoriť. Krátke úseky chodníkov šírky 0,5 – 3,0 m s rôznou povrchovou úpravou umožňujú pešie sprístupnenie územia a objektov. Ostatný peší pohyb v sídle je realizovaný po obslužných komunikáciách.

### Statická doprava

Nároky na parkovanie sú priamo na obslužných komunikáciách, pred objektmi občianskej vybavenosti (požiarna zbrojnica, hostinec, potraviny) a pozdĺž cesty I/18. Odstavovanie vozidiel je zabezpečené na pozemkoch rodinných domov.

### Železničná doprava

Vzhľadom na to, že intravilánom obce železničná trať neprechádza, obyvatelia majú možnosť využiť na vlakové spojenie jedine okresné mesto Bytča. Cez uvedené mesto prechádza železničná trať č. 120, ktorá prepája mesto s mestom Žilina v smere na východ a Považskou Bystricou v smere na juhozápad a je súčasťou medzinárodného koridoru.

### Letecká doprava

Najbližším letiskom je letisko v Žiline. Letisko Žilina je verejné medzinárodné letisko pre leteckú dopravu. Služí pre región severozápadného Slovenska s približne 1,2 mil. obyvateľov.





Letisko Žilina je využívané pre leteckú dopravu slovenských a zahraničných leteckých spoločností, lety firemných a súkromných lietadiel, letecký výcvik a športové lietanie, sanitné lety, špeciálne letecké práce a činnosť letectva Armády SR. Obchodné využitie, zabezpečenie prevádzkových služieb a technickú obsluhu letiska Žilina vykonáva Letisková spoločnosť Žilina, akciová spoločnosť, ktorá je prevádzkovateľom letiska.

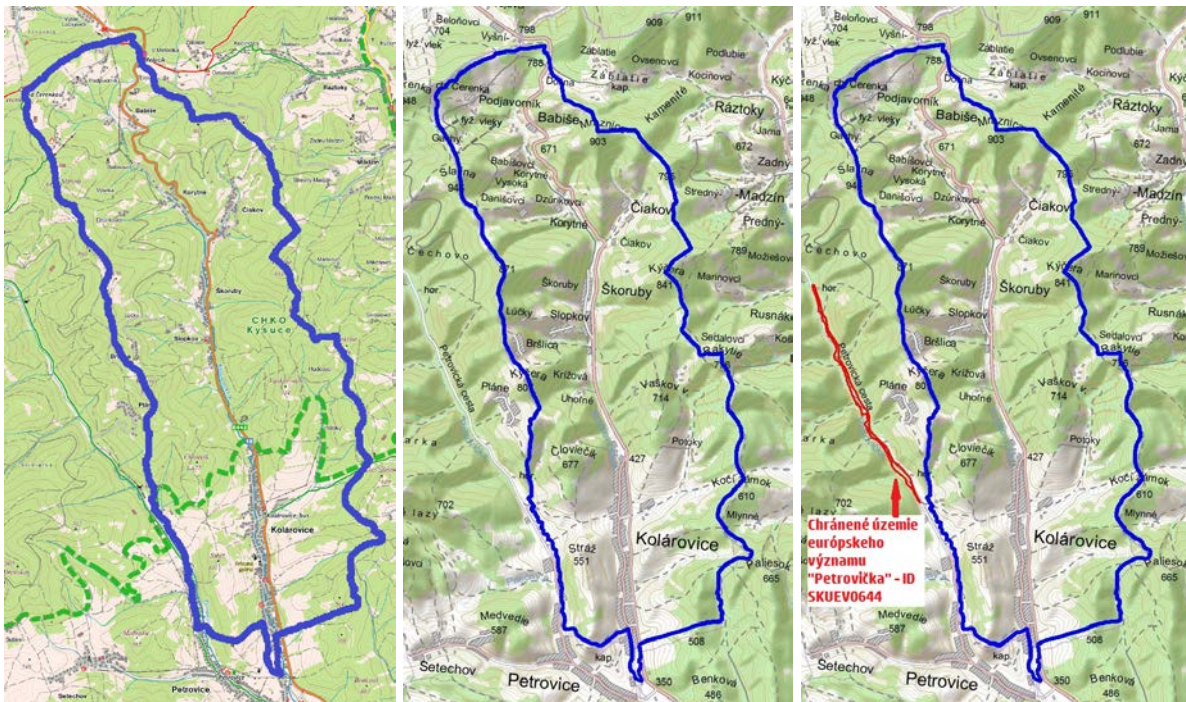
Do budúcnosti sa plánuje s predĺžením vzletovej a pristávacej dráhy, s rekonštrukciou a výstavbou odbavovacích zariadení. Predpokladá sa pristavanie civilných lietadiel strednej triedy. V koncepcii rozvoja leteckej dopravy sa uvažuje s intenzívnejším využívaním letiska na účely stredoškolského a vysokoškolského vzdelávania pre účely civilného letectva, kde najdôležitejšiu úlohu zohrá Žilinská univerzita.

Existencia blízko alokovaného letiska má pre obec dôležitú úlohu, hlavne z hľadiska záujmu zahraničných investorov o obec a región. Letisko v súčasnosti využívajú rôzni záujemcovia zo Slovenska, ako i zo zahraničia. Využitie je rôznorodé, na turistické, výcvikové alebo podnikateľské účely, ale aj pre potreby rýchlej zdravotníckej pomoci.

## 2.5 ŽIVOTNÉ PROSTREDIE

Kvalitné životné prostredie je jednou zo základných podmienok existencie ľudstva. Vzrastajúce problémy spojené práve so zhoršovaním kvality životného prostredia vedú ku koncentrácii úsilia štátov Európy a hlavne novo rozšírenej Európskej únie eliminovať negatívne zásahy do životného prostredia a naprávať škody spôsobené v minulosti. Svedčí o tom i prijatie Šiesteho environmentálneho akčného programu Spoločenstva "Životné prostredie 2010: Naša budúcnosť, naša voľba" (Akčný program), ktorý tvorí rámec environmentálnej politiky Európskej únie. Definuje kľúčové dlhodobé ciele v starostlivosti o životné prostredie, pričom za prioritu pokladá riešenie problémov zmeny klímy, ochrany prírody a biodiverzity, životného prostredia pre zdravie a kvalitu života, prírodných zdrojov a odpadov. Povinnosť a potreba naplňovať prijaté ciele vedúce k zlepšovaniu negatívneho stavu životného prostredia, prináležia všetkým stupňom štátnej správy a samosprávy. Obec v uvedenej hierarchii predstavuje najnižší ale základný prvok. Potreba naplňovať stanovené environmentálne ciele vyplýva aj zo samotnej alokácie obce, ktorá sa rozprestiera v podhorskom prostredí.

Obec leží z väčšej časti na území CHKO Kysuce (nezastavaná časť obce) ale mimo území s osobitnou ochranou (napr. územia Natura 2000) – najbližšie sa nachádza chránené územie európskeho významu Petrovička v susednej obci Petrovice:



Obrázky: poloha obce k: CHKO Kysuce, chránené vtáčie územia, územia európskeho významu



Územie obce Kolárovice sa vyznačuje variabilitou prírodných a antropogénnych javov, čo závisí od jeho geologických, geomorfologických a iných pomerov. CHKO charakterizuje značná pestrosť prírodných hodnôt, ale aj rôznorodé spôsoby jeho hospodárskeho využitia. Prítomnosť CHKO a potreba zvýšenej ochrany územia ovplyvňuje zákonite aj spoločensko-hospodársku činnosť v obci Kolárovice, ktorá sa prejavuje hlavne v možnosti zakladania len ekologicky nezávadných prevádzok a obmedzených možnostiach hospodárskeho využívania okolitých lesných porastov, vodných tokov a okolitej pôdy.

### Starostlivosť o územie

Územným plánovaním sa sústavne a komplexne rieši priestorové usporiadanie a funkčné využívanie územia, určujú sa zásady, navrhuje sa vecná a časová koordinácia činností ovplyvňujúcich životné prostredie, ekologickú stabilitu, kultúrno – historické hodnoty územia, územný rozvoj a tvorbu krajiny v súlade s princípmi trvalo udržateľného rozvoja. Územné plánovanie je v súčasnosti upravené zákonom č. 50/1976 Zb. o územnom plánovaní a stavebnom poriadku v znení neskorších predpisov.

Územno - plánovacia dokumentácia je základným nástrojom územného rozvoja a starostlivosti o životné prostredie v obci. Územný plán obce Kolárovice bol spracovaný v r. 2009 Ing. arch. Petrom Dunajvcom.

### Ochrana ovzdušia

Na ochranu ovzdušia v obci pred potenciálnymi a reálnymi zdrojmi znečistenia slúži zákon č. 309/1991 Zb. o ochrane ovzdušia pred znečisťujúcimi látkami v znení neskorších predpisov. Upravuje práva a povinnosti právnických a fyzických osôb pri ochrane ovzdušia pred vnášaním znečisťujúcich látok ľudskou činnosťou a spôsobom obmedzenia následkov znečisťovania. V zákone sú definované znečisťujúce látky, zdroje znečisťovania, povinnosti právnických a fyzických osôb ako aj prevádzkovateľov zdrojov znečistenia ovzdušia, poplatky a pokuty za znečisťovanie ovzdušia. Definované sú veľké zdroje znečistenia ovzdušia ako technologické celky so súhrnným tepelným výkonom 50 MW alebo vyšším.

Právna úprava ochrany ovzdušia platná do 31. augusta 2002 bola založená predovšetkým na emisnom princípe, tzn. upravovala správanie prevádzkovateľov zdrojov znečisťovania ovzdušia obmedzovaním vnášania znečisťujúcich látok do ovzdušia. Kvalita ovzdušia bola síce určená imisnými limitmi, ale neboli prioritnými z pohľadu riadenia ochrany ovzdušia. Obdobná prax bola aj v iných štátoch Európy.

Európska únia prijatím Rámcovej smernice Rady 96/62/EC o hodnotení a riadení kvality ovzdušia a nadväzujúcich dcérskych smerníc:

- smernice Európskeho parlamentu a Rady 1999/30/EC, týkajúcej sa limitných hodnôt oxidu siričitého, oxidu dusičitého a oxidov dusíka, hmotných častíc a olova vo vonkajšom ovzduší,
- smernice 2000/69/EC, týkajúcej sa limitných hodnôt benzénu a oxidu uhoľnatého vo vonkajšom ovzduší
- smernice 2002/3/EC, týkajúcej sa ozónu v ovzduší zaväzuje členské štáty, aby vytvorili podmienky a realizovali opatrenia, ktoré zabezpečia, že kvalita ovzdušia sa udrží tam, kde je dobrá a v ostatných prípadoch sa zlepší (článok 1 Rámcovej smernice).

V ochrane ovzdušia je tak kladený v prvom rade dôraz na dosiahnutie takej kvality ovzdušia, ktorá na základe súčasných vedeckých poznatkov neohrozí zdravie ľudí a ani životné prostredie. Slovenská republika prebrala celú európsku legislatívu aj v tejto oblasti.

Okres Bytča patrí k menším okresom, v ktorých sa väčšie zdroje znečisťovania sústredujú len do dvoch miest: Bytča a Veľké Rovné. Avšak najväčším zdrojom znečisťovania je Slovasfalt obal'ovacia súprava Premier, patriaci k veľkým zdrojom znečisťovania ovzdušia. Okrem priemyselných zdrojov sú významné lokálne kúreniská využívajúce drevné palivo, alebo lacné, ale menej kvalitné uhlie. V okrese nie je inštalovaná žiadna monitorovacia stanica na meranie imisii.

Na znečistení ovzdušia v obci má okrem stacionárnych zdrojov v priľahlých sídlach negatívny dopad aj vplyv cestnej dopravy. Tie sa okrem zásahov pri stavbe a rekonštrukciách ciest prejavujú hlavne v okolí hlavnej cesty E 442. Ide hlavne o negatívny vplyv výfukových plynov a posypových materiálov v zimnom období. K hlavným zdrojom znečistenia priamo v intraviláni obce možno zaradiť hlavne v zimných mesiacoch domácnosti vykurované fosílnymi palivami.



### Odpadové hospodárstvo

Základným právnym predpisom pri predchádzaní vzniku odpadov a pri nakladaní s odpadmi je zákon NR SR č. 223/2001 Z. z. o odpadoch a o zmene a doplnení niektorých zákonov, ktorý nadobudol účinnosť 1. júla 2001. Aktuálne je schválený však nový zákon č. 79/2015 Z. z. o odpadoch a o zmene a doplnení niektorých zákonov, s plánovanou účinnosťou od 1.1.2016, ktorý prináša viacero zmien. Pre obec je však stále jedným zo základných nástrojov stratégie hospodárenia s odpadmi vypracovanie „Programov odpadového hospodárstva“. Program odpadového hospodárstva Slovenskej republiky vypracováva Ministerstvo životného prostredia a následne krajský úrad, samosprávny kraj, obec a pôvodca odpadu.

V súčasnosti je ale nepriaznivý stav vo využívaní a likvidácii tuhého komunálneho odpadu a obci vytvára problém. Jednou z ciest ako by mohla obec uvedený problém riešiť je separovaný zber. Obec začala separáciu TKO v roku 2003, kedy bolo vytriedených 3,4 tony recyklovateľného odpadu a v súčasnosti sa separuje 5 zložiek: sklo, plasty, kovy, elektroodpad a nebezpečný odpad. Odvoz a likvidáciu komunálneho odpadu zabezpečuje firma T + T Žilina, pričom v roku 2016 bude vybratá firma podľa nového zákona o odpadoch.

Do budúcnosti plánuje obec zabezpečiť rozšírenie separácie komunálneho odpadu, čo by pozitívne vplývalo na znižovanie zaťaženia obecného rozpočtu, ako aj životné prostredie.

### Lesné hospodárstvo

Lesy sú jednou zo základných zložiek životného prostredia. Ovplyvňujú a zlepšujú podnebie, vodné a pôdne pomery, vytvárajú prirodzené prostredie pre mnohé druhy rastlín, živočíchov a ich spoločenstvá, sú zdrojom zdravia, osvieženia a poskytujú trvalý zdroj dreva. Pre všetky tieto funkcie lesov je nevyhnutné chrániť lesný fond, ktorý tvoria pozemky patriace do lesného pôdneho fondu a lesné dreviny na nich. Zároveň sa treba sústavne a plánovite starať o zveľbovanie lesov, hospodáriť v nich podľa najnovších poznatkov biológie, techniky a ekonomiky.

Na území sa zachovali pôvodné najmä jedľovo-bukové lesy s primiešaným smrekom, ojedinele sa vyskytujú i smrekové lesy, najmä vo vyšších polohách.

Prevažnú časť lesných porastov vo vyššom horskom stupni zrejme tvorili horské kyslomilné bukové lesy reprezentované najmä asociáciou Luzulo-Fagetum. Polohy okolo 1000 m n.m.. Osídlili jedľové a jedľovo-smrekové lesy. Zvyšky týchto pôvodných pralesovitých lesov sa nachádzajú najmä v úzkom pruhu vrchov Javorník, Hričovec, Polom a Okružlica. Tieto pôvodné porasty sú vysoko cenené a najvýznamnejšie z nich sú vyhlásené za rezervácie. Smrekové monokultúry, ktoré vznikli pričinením človeka sú nestabilným prvkom v krajine. Prevažne ide o jednovékové porasty s nízkou zmladzovacou schopnosťou a biodiverzitou, s nízkou odolnosťou voči škodcom a chorobám. Na hornej hranici podhorského stupňa a v horskom stupni (500 - 900 m n.m.) sa vyvinuli eutrofné bukové a zmiešané jedľovo-bukové lesy. Na kyslom a vlhkom podloží s malým sklonom svahov a na výrazne oglejených pôdach si svoje miesto vydobyli v relatívne malej výmere smrekové lesy zamokrené. Kamenité svahy, skalné chrbty a sutiny obsadili lipovo-javorové lesy. Podhorské a horské biotopy vyplnili lužné lesy. Geobiocenózy s prevahou jelše lepkavej, jelše sivej, vrby trojtyčinkovej, vrby sivej. V štruktúre rôzne širokých pásov pozdĺž vodných tokov sa vyvíjali lesné geobiocenózy na podmáčaných a občasne zaplavovaných alúviách s prevládajúcou jelšou sivou tzv. jelšiny jelše sivej. Ďalej geobiocenózy s prevládajúcou jelšou lepkavou, vrbou krehkou a vrbou purpurovou. Taktiež je možné predpokladať v miestach erózne sa premiestňujúcich štrkových náplavov aj nelesné geobiocenózy. Sú to iniciálne štádiá krovín s prevahou vrb.

Vývoj a súčasný stav tunajších lesných spoločenstiev je podmienený špecifickými prírodnými a antropogénnymi činiteľmi. Súčasná biodiverzita lesného rastlinstva je výsledkom dlhého procesu ľudskej činnosti hlavne v oblasti poľnohospodárstva a lesníctva. Z uvedeného dôvodu sa v okolí obce nenachádzajú prirodzené lesné spoločenstvá, ktoré by boli ukážkou autoregulačných procesov. Významným problémom je environmentálny dopad hospodárskej činnosti. Podobne ako vo všetkých oblastiach Slovenska, aj tu sa prejavuje jej negatívny vplyv. Vysoké hodnoty oxidu siričitého spôsobujú nadmernú kyslosť dažďovej vody s negatívnym vplyvom hlavne na spoločenstvá ihličnatých lesov. Kyslé dažde spolu s pôsobením biologických škodcov spôsobujú vysychanie lesného porastu. Ten následne nemôže plniť svoju akumuláciu funkciu a spolu so zvyšujúcimi sa emisiami oxidu dusíka pôsobí na znižovanie objemu zrážok. Zmena klímy a uvedený proces má negatívny vplyv na tunajší ekosystém, ktorý hlavne v prípade rastlinstva pomaly mení svoju štruktúru a prirodzenú biodiverzitu. Územie bolo v minulosti intenzívne odlesňované, čím došlo k ústupu lesa, vzniku holín a prirodzenej sukcesii drevín. Na odlesnených svahoch dochádzalo k erózii a k splavovaniu zeminy, čo malo vplyv aj na krasové procesy. V týchto podmienkach sa uplatnili len





málo náročné dreviny a kroviny, ktoré sú dnes prevládajúcimi druhmi. Z uvedeného dôvodu sú súčasné zalesňovacie postupy náročné a veľmi dôležitou otázkou je zodpovedajúci výber drevín.

### Pôda

Kvalita pôdy patrí medzi najvýznamnejšie faktory využívania a rozvoja územia obce. Vzhľadom k veľmi dlhému času jej obnovy je potrebné v maximálnej miere zohľadňovať jej prirodzené vlastnosti. Rozsah pôdneho fondu je obmedzený, a práve preto musí byť v plnom rozsahu racionálne využívaný. Medzi hlavné negatívne faktory, ktoré ovplyvňujú pôdnu produkciu a jej environmentálne funkcie patria najmä zhutňovanie a acidifikácia pôd, neuvážené rekultivácie pôd, neúmerné meliorácie, nadmerná chemizácia, stále sa zvyšujúca erózia, zosuvy, divoké skládky a emisno – imisná kontaminácia pôd. Najproblematickejšou sa javí chemická degradácia pôd. Chemická degradácia pôd je spôsobená vplyvom rizikových látok anorganickej a organickej povahy z prírodných aj antropických zdrojov, ktoré v určitej koncentrácii pôsobia škodlivo na pôdu, vyvolávajú zmeny jej fyzikálnych, chemických a biologických vlastností, negatívne ovplyvňujú produkčný potenciál pôd, znižujú nutričnú, technologickú a senzorickú hodnotu dopestovaných plodín, alebo negatívne vplyvajú na vodu, atmosféru, ako aj zdravie zvierat a ľudí. Medzi závažnú degradáciu pôdy patrí kontaminácia pôd ťažkými kovmi a organickými polutantami, acidifikácia, ale aj alkalizácia a salinizácia pôdy. V poslednom období vzrastá význam degradácie pôdy dezertifikáciou.

Špeciálnym prípadom sú lesné pôdy. Úroveň kyslej depozície na tunajšie lesné pôdy je aj napriek jej poklesom v posledných rokoch ešte vysoká. Aj keď lesné pôdy sú pomerne dobre zásobené živinami, možno ich považovať za ovplyvnené kyslými imisiami. Najnepriaznivejšie sa to prejavuje vo vyšších polohách oblasti. Potvrdené boli pomerne vysoké zaťaženie ťažkými kovmi nielen v okolí imisných zdrojov, ale aj v rozsiahlejších územiach vo vyšších polohách bez blízkych imisných zdrojov.

<b>Tab. 5 Pôdna štruktúra územia obce</b>	
<b>Druh pôdy</b>	<b>Výmera (2014)</b>
Pol'nohospodárska pôda - spolu (v m2)	7 144 870
Pol'nohospodárska pôda - orná pôda (v m2)	838 437
Pol'nohospodárska pôda - chmeľnica (v m2)	0
Pol'nohospodárska pôda - vinica (v m2)	0
Pol'nohospodárska pôda - záhrada	457 723
Pol'nohospodárska pôda - ovocný sad (v m2)	13 253
Pol'nohospodárska pôda - trvalý trávny porast (v m2)	5 835 457
Nepol'nohospodárska pôda - spolu	20 393 574
Nepol'nohospodárska pôda - lesný pozemok (v m2)	18 882 696
Nepol'nohospodárska pôda - vodná plocha (v m2)	124 899
Nepol'nohospodárska pôda - zastavaná plocha a nádvorie (v m2)	903 098
Nepol'nohospodárska pôda - ostatná plocha (v m2)	482 881
<b>Celková výmera územia obce - mesta (v m2)</b>	<b>27 538 444</b>
ŠÚ SR (2014)	

### Zásobovanie pitnou vodou

V zmysle zákona SNR č. 369/1990 Zb. o obecnom zriadení je obec zodpovedná za zásobovanie obce pitnou vodou a zodpovedá za odvádzanie odpadových vôd, ktoré vzniknú na území obce.

Oblasť je významnou z hľadiska prirodzenej akumulácie podzemných vôd, ktoré sa využívajú ako pitná voda. Keďže sa v dôsledku prírodných daností dostávajú povrchové znečistenia do týchto vôd bez dostatočnej filtrácie, ich kvalita priamo závisí od vhodného spôsobu ľudskej činnosti. V prvom rade ide o pol'nohospodárstvo a s ním spojenú chemizáciu. Nesprávnymi postupmi a nakladaním s priemyselnými hnojivami a a skládkami domového odpadu, ale i škodlivými zásahmi jednotlivcov, sa kvalita podzemných vôd znižuje.

Pokrytie vodovodnou infraštruktúrou je cca. 80 % - najmä súkromnými studňami a skupinovými vodovodmi z miestnych prameňov. Vodovodnou infraštruktúrou nedisponuje časť rodinných domov v miestnej časti Čiakov. V súčasnosti funkčná vodovodná sieť vyžaduje rekonštrukciu. Hlavným prejavom poškodenia je stratovosť vodovodu, ktorá sa v budúcom období môže prejavovať aj trvalými výpadkami dodávky pitnej vody.



## 2.6 OBYVATEĽSTVO

Oblasť ľudských zdrojov je zameraná na rozvoj, vzdelanosti, zamestnanosti a trhu práce. Oblasť identifikované na lokálnej úrovni sú relevantné s Národným plánom zamestnanosti.

Z hľadiska vierovyznania je obec prakticky homogénna. Dominantná časť obyvateľov sa hlási k rímsko-katolíckemu vierovyznaniu. V malej miere sú zastúpené ostatné vierovyznania.

Z hľadiska národnostnej štruktúry sa prevažná časť obyvateľov hlási k Slovenskej národnosti, zanedbateľná časť obyvateľstva je zastúpená Českou národnosťou.

### Demografia

Úroveň sociálneho rozvoja charakterizuje viacero ukazovateľov, medzi ktoré patrí aj demografická situácia a zloženie obyvateľstva. Pre demografický vývoj je vo všeobecnosti charakteristický znižujúci sa prirodzený prírastok obyvateľstva a starnutie populácie. Uvedený vývoj je charakteristický aj pre obec Kolárovice. V súčasnosti žije v obci 1826 obyvateľov.

**Tab. 6 Vývoj stavu počtu obyvateľov v obci Kolárovice (k 31.12.)**

Rok	2005	2006	2007	2008	2009	2010	2011	2012	2013	2014
Ženy	908	896	888	900	902	891	868	870	881	882
Muži	973	961	953	957	961	961	946	952	958	943
<b>Spolu</b>	<b>1881</b>	<b>1857</b>	<b>1841</b>	<b>1857</b>	<b>1863</b>	<b>1852</b>	<b>1814</b>	<b>1822</b>	<b>1839</b>	<b>1825</b>
ŠÚ SR (2015)										

Celkový počet obyvateľov vykazuje v sledovanom období klesajúci trend, avšak v poslednom období sa stabilizuje a vzhľadom na zlepšujúcu sa technickú vybavenosť obce a jej polohu (výborná dopravná dostupnosť okresného mesta Bytča – 5 km i krajského mesta Žilina – 25 km tromi možnými cestami, umiestnenie pri významnej európskej tranzitnej komunikácii 1. triedy do Českej republiky) možno očakávať v budúcich rokoch posilnenie stabilizácie až mierny dlhodobý nárast spôsobený migráciou obyvateľstva z mestského prostredia.



**Graf: vývoj počtu obyvateľov obce Kolárovice**

Predpokladaný vývoj do budúcnosti prezentuje nasledujúca tabuľka.

**Tab. 7 Predpokladaný počet obyvateľov v obci do roku 2020 (počet osôb)**

Rok	2015	2016	2017	2018	2019	2020
<b>Počet obyvateľov obce</b>	1826	1831	1835	1838	1838	1840
OcÚ Kolárovice						





Z hľadiska vývoja podľa pohlavia, dlhodobu mierne presahuje počet mužov oproti počtu žien a prírastok/úbytok obyvateľstva je výraznejší pri ženskom pohlaví.

**Tab. 8 Prírastok/úbytok obyvateľstva v obci (osoby)**

	2011			2012			2013			2014		
	Spolu	Muži	Ženy	Spolu	Muži	Ženy	Spolu	Muži	Ženy	Spolu	Muži	Ženy
<b>Živonarodení (Osoba)</b>	27	17	10	20	11	9	19	10	9	17	5	12
<b>Zomretí (Osoba)</b>	37	20	17	18	6	12	15	11	4	29	16	13
<b>Prírodný prírastok obyvateľstva (Osoba)</b>	-10	-3	-7	2	5	-3	4	-1	5	-12	-11	-1
<b>Migračné saldo (Osoba)</b>	-14	-5	-9	6	1	5	13	7	6	-2	-4	2
<b>Celkový prírastok obyvateľstva (Osoba)</b>	-24	-8	-16	8	6	2	17	6	11	-14	-15	1

ŠÚ SR (2015)

Vývoj ukazovateľa prirodzeného prírastku obyvateľstva v obci v sledovanom období vykazuje negatívne hodnoty avšak trend sa v posledných rokoch stabilizuje. Počet zomrelých v obci v poslednom roku však prekračuje počet živonarodených obyvateľov.

### Migrácia obyvateľstva

Migrácia obyvateľstva t.j. rozdiel medzi prisťahovanými a vystáňovanými obyvateľmi vykazuje vcelku rovnomerný vývoj. Rozhodujúci podiel na migrácii obyvateľstva v obci pripadá na občanov v produktívnom veku. V sledovanom období vykazoval migračný prírastok rovnako ako v prípade prirodzeného negatívne trend, avšak možno sledovať v posledných rokoch jeho stabilizáciu.

**Tab. 9 Migračný prírastok / úbytok obyvateľov (osoby)**

<b>Hodnota ukazovateľa / rok</b>	<b>2010</b>	<b>2011</b>	<b>2012</b>	<b>2013</b>	<b>2014</b>
Stav trvale bývajúceho obyvateľstva k 1.1. (Osoba)	1863	1838	1814	1822	1839
Stav trvale bývajúceho obyvateľstva k 30.6.(1.7.) (Osoba)	1848	1826	1818	1830,5	1832
Stav trvale bývajúceho obyvateľstva k 31.12. (Osoba)	1852	1814	1822	1839	1825
Narodení (Osoba)	19	27	20	19	17
Hrubá miera živorodenosti (Promile)	10,28	14,79	11	10,38	9,28
Potraty (Počet v jednotkách)	3	7	3	6	1
Hrubá miera potratovosti (Promile)	1,62	3,83	1,65	3,28	0,55
Index potratovosti (Percento)	15,79	25,93	15	31,58	5,88
Ukončené tehotenstvá (Počet v jednotkách)	22	34	23	25	18
Hrubá miera ukončených tehotenstiev (Promile)	11,9	18,62	12,65	13,66	9,83
Zomretí (Osoba)	24	37	18	15	29
Hrubá miera úmrtnosti (Promile)	12,99	20,26	9,9	8,19	15,83
Sobáše (Počet v jednotkách)	7	7	8	2	10
Hrubá miera sobášnosti (Promile)	3,79	3,83	4,4	1,09	5,46
Rozvody (Počet v jednotkách)	3	2	2	3	1
Hrubá miera rozvodovosti (Promile)	1,62	1,1	1,1	1,64	0,55
Index rozvodovosti (Percento)	42,86	28,57	25	150	10
Prírodný prírastok obyvateľstva (Osoba)	-5	-10	2	4	-12
Hrubá miera prirodzeného prírastku obyvateľstva (Promile)	-2,71	-5,48	1,1	2,19	-6,55
Prisťahovaní na trvalý pobyt (Osoba)	18	13	30	31	19
Vystáňovaní z trvalého pobytu (Osoba)	24	27	24	18	21
Migračné saldo (Osoba)	-6	-14	6	13	-2
Hrubá miera migračného salda (Promile)	-3,25	-7,67	3,3	7,1	-1,09
Celkový prírastok obyvateľstva (Osoba)	-11	-24	8	17	-14
Hrubá miera celkového prírastku obyvateľstva (Promile)	-5,95	-13,14	4,4	9,29	-7,64
Živonarodení (Osoba)	19	27	20	19	17

ŠÚ SR (2015)

**Veková štruktúra obyvateľstva obce**

Nasledujúca tabuľka prezentuje aktuálnu vekovú štruktúru obyvateľov v rokoch 2012 - 2014. Najväčší podiel pripadá na obyvateľov v produktívnom veku, najmenší podiel na obyvateľov v predproduktívnom veku. Uvedený trend možno z pohľadu jej ďalšieho sociálno-hospodárskeho rozvoja považovať za značne negatívny s vysokým sklonom k strnaniu obyvateľstva – index vyšší ako 100.

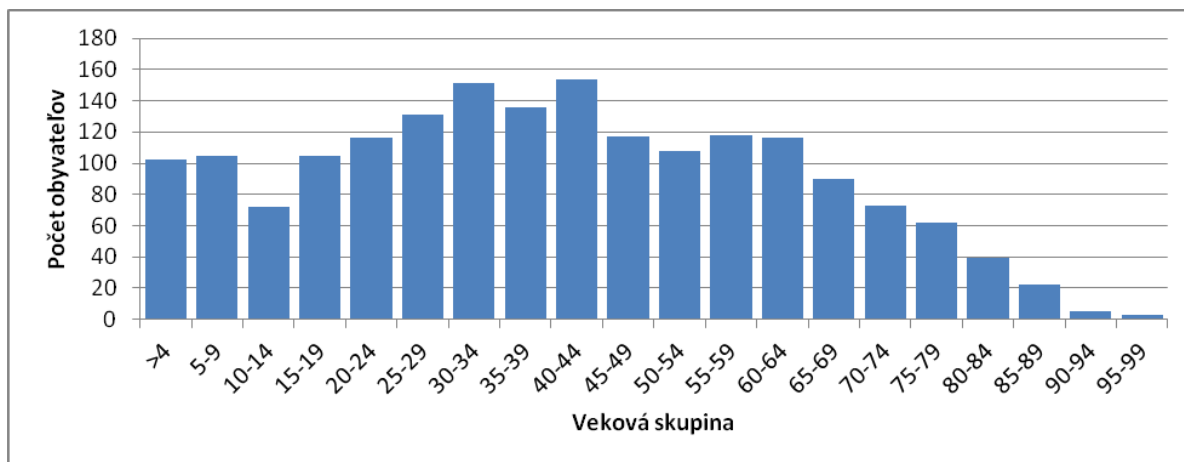
**Tab. 10 Obyvateľstvo podľa štruktúry základných vekových skupín (počet)**

Rok	2014	2014	2014	2013	2013	2013	2012	2012	2012
pohlavie	Spolu	Muži	Ženy	Spolu	Muži	Ženy	Spolu	Muži	Ženy
Spolu	1825	943	882	1839	958	881	1822	952	870
4 roky alebo menej	102	53	49	113	61	52	120	63	57
Od 5 do 9 rokov	105	54	51	88	50	38	78	45	33
Od 10 do 14 rokov	72	44	28	79	46	33	84	54	30
Od 15 do 19 rokov	105	60	45	111	65	46	110	64	46
Od 20 do 24 rokov	116	63	53	122	63	59	120	63	57
Od 25 do 29 rokov	131	75	56	134	83	51	139	77	62
Od 30 do 34 rokov	151	86	65	146	78	68	148	82	66
Od 35 do 39 rokov	136	67	69	151	76	75	156	78	78
Od 40 do 44 rokov	154	83	71	144	80	64	131	80	51
Od 45 do 49 rokov	117	72	45	104	61	43	106	54	52
Od 50 do 54 rokov	108	50	58	120	55	65	119	66	53
Od 55 do 59 rokov	118	62	56	118	69	49	116	64	52
Od 60 do 64 rokov	116	59	57	116	60	56	110	54	56
Od 65 do 69 rokov	90	34	56	89	34	55	90	37	53
Od 70 do 74 rokov	73	33	40	75	31	44	73	30	43
Od 75 do 79 rokov	62	26	36	54	23	31	51	21	30
Od 80 do 84 rokov	39	14	25	47	16	31	49	15	34
Od 85 do 89 rokov	22	5	17	20	5	15	18	4	14
Od 90 do 94 rokov	5	2	3	7	2	5	4	1	3
Od 95 do 99 rokov	3	1	2	1	0	1	0	0	0
14 rokov alebo menej	279	151	128	280	157	123	282	162	120
Od 15 do 64 rokov	1252	677	575	1266	690	576	1255	682	573
65 rokov alebo viac	294	115	179	293	111	182	285	108	177
Index starnutia	105%	76%	140%	105%	71%	148%	101%	67%	148%
ŠÚ SR (2015)									

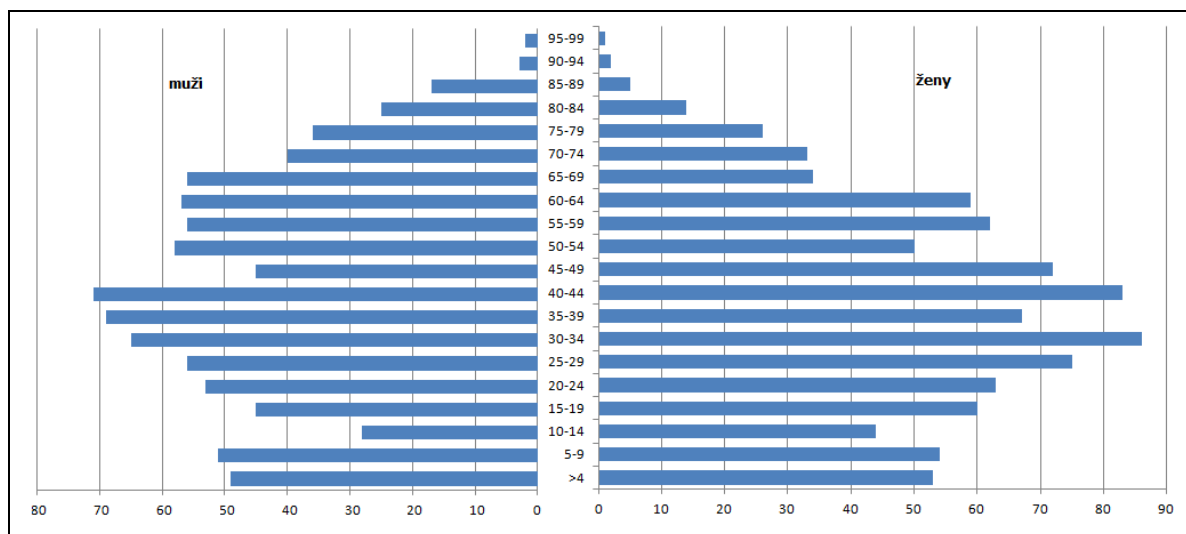
Legenda:

Index starnutia: Počet osôb v poproduktívnom veku (65+) k osobám v predproduktívnom veku (0-14).

Do roku 2010 (vrátane) sa počítal s poproduktívnymi vekovými skupinami 60+ M/55+ Ž.

**Graf: Veková štruktúra obyvateľstva v r. 2014**

Ako prezentuje graf, gro obyvateľstva je produktívnom veku, a pozitívny je aj vývoj z pohľadu početnosti skupiny v predproduktívnom veku.



Graf: Veková pyramída obyvateľstva v r. 2014

**Národnostná a náboženská štruktúra obyvateľstva**

V obci je štruktúra obyvateľstva prakticky heterogénna, s jednou dominantnou národnostnou i náboženskou skupinou, čo dokazujú aj nasledujúce tabuľky.

**Tab. 11 Obyvateľstvo podľa pohlavia a národnosti**

Národnosť	Muži	Ženy	Spolu
<b>Kolárovice</b>			
Slovenská	943	864	1 807
Česká	2	1	3
Poľská	0	1	1
Nezistená	7	8	15
Spolu	952	874	1 826
Sčítanie obyvateľov, domov a bytov 2011			

**Tab. 12 Obyvateľstvo podľa pohlavia a náboženského vyznania**

Náboženské vyznanie	Muži	Ženy	Spolu
<b>Kolárovice</b>			
Rímskokatolícka cirkev	884	823	1 707
Pravoslávna cirkev	1	2	3
Evanjelická cirkev augsburského vyznania	3	4	7
Reformovaná kresťanská cirkev	1	3	4
Evanjelická cirkev metodistická	1	1	2
Cirkev adventistov siedmeho dňa	6	4	10
Náboženská spoločnosť Jehovovi svedkovia	1	4	5
Bez vyznania	24	8	32
Nezistené	31	25	56
Spolu	952	874	1 826
Sčítanie obyvateľov, domov a bytov 2011			

**2.7 VZDELANIE A ZAMESTNANOSŤ**

Vzdelanostná štruktúra obyvateľov obce má nasledovnú štruktúru. Najväčší počet obyvateľov v mužskej populácii disponuje učňovským vzdelaním bez maturity. V prípade ženskej populácie pripadá najviac obyvateľov na základné vzdelanie. Minimálne percento pripadá na obyvateľov s vysokoškolským doktorandským vzdelaním.

**Tab. 13 Obyvateľstvo podľa pohlavia a stupňa najvyššieho dosiahnutého vzdelania**

Najvyššie dosiahnuté vzdelanie		Pohlavie		Spolu
		muži	ženy	
<b>Kolárovice</b>				
Základné		94	211	305
Učňovské (bez maturity)		233	100	333
Stredné odborné (bez maturity)		165	103	268
Úplné stredné učňovské (s maturitou)		49	24	73
Úplné stredné odborné (s maturitou)		148	158	306
Úplné stredné všeobecné		14	38	52
Vyššie odborné vzdelanie		12	12	24
Vysokoškolské bakalárske		5	16	21
Vysokoškolské magisterské, inžinierske, doktorské		32	53	85
Vysokoškolské doktorandské		5	1	6
Vysokoškolské spolu		42	70	112
Študijný odbor	prírodné vedy	1	5	6
	technické vedy a náuky I (baníctvo, hutníctvo, strojárstvo, informatika a VT, elektrotech., tech. chémia, potravinárstvo)	7	4	11
	technické vedy a náuky II (textilná v., sprac. kože, dreva, plastov, v. hud. nástrojov, archít., staveb., dopr., pošty, telekom., automatiz., spec. odb.)	6	2	8
	poľnohospodársko-lesnícke a veterinárne vedy a náuky	2	2	4
	zdravotníctvo	1	3	4
	spoločenské vedy, náuky a služby I (filozof., ekon., polit. a práv. vedy, ekonomika a manaž., obchod a služby, SŠ- OA, HA, praktická š., učeb. odb.)	17	13	30
	spoločenské vedy, náuky a služby II (histor., filolog., pedag. a psych. vedy, publicistika a informácie, telových., učiteľstvo, SŠ - gym.)	4	39	43
	vedy a náuky o kultúre a umení	1	0	1
	vojenské a bezpečnostné vedy a náuky	1	0	1
	nezistený	2	2	4
	Bez školského vzdelania	169	122	291
Nezistené		26	36	62
Úhrn		952	874	1 826

Sčítanie obyvateľov, domov a bytov 2011

Z hľadiska uplatnenia sa obyvateľstva na trhu práce má uvedená vzdelanostná štruktúra výrazne negatívny pomer. Z hľadiska ďalšieho vývoja je potrebné v obci zvyšovať počet obyvateľov s úplným stredným vzdelaním, ako aj počet obyvateľov s vysokoškolským vzdelaním. Vývoj celkovej vzdelanostnej štruktúry prezentuje nasledujúca tabuľka.

### Vývoj nezamestnanosti

Od roku 1989 sa na vývoji zamestnanosti začalo výrazne prejavovať spomalenie dynamiky hospodárskeho rastu. Likvidácia pracovných miest v dôsledku transformačných a reštrukturalizačných procesov nebola kompenzovaná vytváraním nových pracovných miest v ozdravených častiach hospodárstva. Pre celú ekonomiku je charakteristická vysoká miera nezamestnanosti a nízka tvorba nových pracovných miest.

Vývoj nezamestnanosti vo všeobecnosti v Žilinskom kraji zaznamenáva mierne klesajúci trend a ale jej súčasná úroveň je spolu s Košickým a Prešovským krajom najvyššia spomedzi ostatných krajov na Slovensku. Mierne zlepšovanie situácie je výsledkom priamych zahraničných investícií, ktoré sú hlavným zdrojom tvorby nových pracovných miest. Počet evidovaných nezamestnaných obyvateľov ako aj medzisezónne porovnanie letného a zimného obdobia v obci prezentuje nasledujúca tabuľka.

**Tab. 14 Stav nezamestnaných v obci Kolárovice**

Obdobie	Obec/okres	EaO	UoZ- spolu	ženy	muži	Disp.UoZ	UoZ%	evid. miera
05/2015	Kolárovice	858	107	49	58	100	12,47%	11,66%
	Okres Bytča	14429	1885	899	986	1 742	13,06%	12,07%
12/2014	Kolárovice	864	133	63	70	125	15,39%	14,47%
	Okres Bytča	14534	2244	1 021	1223	2093	15,44%	14,40%
ÚPSVAR Žilina (2015)								

Legenda:

EaO - počet ekonomicky aktívnych obyvateľov

UoZ - počet uchádzačov o zamestnanie

Disp.UoZ - počet disponibilných UoZ

**Tab. 15 Vývoj absolútneho počtu nezamestnaných**

rok	2002	2003	2004	2005	2006	2007	2008	2009	2010	2011	2012	2013	2014
Počet evidovaných uchádzačov o zamestnanie spolu	176	182	157	127	102	78	87	161	160	158	193	177	133
Počet evidovaných uchádzačiek o zamestnanie	72	71	73	59	40	30	34	68	70	67	91	71	63
ŠÚ SR (2015)													

### Verejné služby zamestnanosti

Na zabezpečovanie práva občanov na zamestnanie je zriadený Národný úrad práce (NÚP) ako verejnoprávna inštitúcia, ktorý v rozsahu svojej pôsobnosti, ako jeden z viacerých subjektov v súčinnosti s reprezentatívnymi organizáciami zamestnancov a zamestnávateľov vykonáva politiku zamestnanosti. NÚP je hlavnou inštitúciou realizujúcou politiku trhu práce, čo je systém podpory a pomoci občanom pri ich začleňovaní na pracovné miesta na trhu práce formou sprostredkovania zamestnania, poskytovania poradenstva, prispôbovaním profesijnej štruktúry nezamestnaných a zamestnancov pomocou rekvalifikácií, podporovanie vytvárania nových pracovných miest zamestnávateľmi pomocou poskytovania príspevkov v rámci aktívnej politiky trhu práce a poskytovaním podpory v nezamestnanosti. Pri poskytovaní verejných služieb zamestnanosti obec spolupracuje s NÚP v Žiline, pri vytváraní dočasných pracovných miest, ktoré sú nevyhnutným predpokladom zachovania pracovných návykov dlhodobo nezamestnaných. Obec spolupracuje rovnako aj pri realizácii aktívnej politiky trhu práce (APTP), v rámci ktorej sa pomocou nástrojov APTP predovšetkým podporuje vytváranie nových pracovných miest zamestnávateľmi, ako aj obcou samotnou. Obec v oblasti aktívnej politiky zamestnanosti dočasne zamestnáva nezamestnaných občanov v rámci malých obecných služieb. V prevažnej miere výkon týchto pracovných činností zahŕňa údržbu verejných priestranstiev.

### Štruktúra zamestnanosti

Reštrukturalizácia ekonomiky od konca osemdesiatych rokov mala významný dopad aj na zamestnanosť obyvateľstva v obci. Zmeny sa dotkli predovšetkým väčšiny priemyselných odvetví. Zamestnanosť v týchto odvetviach síce neklesla, zmenila sa však štruktúra priemyselných odvetví, v súčasnosti zameraná na ľahký priemysel. Najviac obyvateľov v obci je zamestnaných v oblasti drevárskom priemysle. Ďalej sú obyvatelia zamestnaní v ťažobnom priemysle ako aj výrobe a rozvoze energií.

Z hľadiska ekonomickej aktivity je štruktúra obyvateľstva nasledovná:

**Tab. 16a Obyvateľstvo podľa súčasnej ekonomickej aktivity, pohlavia a miesta narodenia**

Pohlavie	Osoby ekonomicky aktívne						Osoby na rodičovskej dovolenke	Nepracujúci dôchodcovia
	spolu	%	z toho			vypomáhajúci (neplatení) členovia domácností v rodinných podnikoch		
			osoby na materskej dovolenke	pracujúci dôchodcovia	nezamestnaní			
Muži	521	60,9	0	5	100	0	2	183
Ženy	334	39,1	11	4	69	0	75	275
Spolu	855	100,0	11	9	169	0	77	458
Sčítanie obyvateľ'ov, domov a bytov 2011								

Sčítanie obyvateľov, domov a bytov 2011

**Tab. 16b Obyvateľstvo podľa súčasnej ekonomickej aktivity, pohlavia a miesta narodenia**

Pohlavie	Ostatní nezávislí	Osoby závislé				Ostatní závislí, nezistení	Úhrn obyvateľstva	Narodení v obci bydliska	
		spolu	v tom					spolu	%
			deti do 16 rokov	študenti stredných škôl	študenti vysokých škôl				
Muži	7	219	169	42	8	20	952	574	60,3
Ženy	3	170	126	31	13	17	874	534	61,1
Spolu	10	389	295	73	21	37	1 826	1 108	60,7

Sčítanie obyvateľov, domov a bytov 2011

**Tab. 17 Obyvateľstvo ekonomicke aktívne podľa pohlavia, dochádzky do zamestnania a odvetvia ekonomickej činnosti**

Odvetvie ekonomickej činnosti	Ekonomicke aktívne osoby			
	muži	ženy	spolu	z toho dochádza do zamestnania
Pestovanie plodín a chov zvierat, poľovníctvo a služby s tým súvisiace	8	7	15	8
Lesníctvo a ťažba dreva	7	1	8	6
Dobývanie kovových rúd	1	0	1	0
Výroba potravín	4	4	8	3
Výroba nápojov	7	2	9	7
Výroba textilu	1	2	3	3
Výroba odevov	2	17	19	6
Výroba kože a kožených výrobkov	1	8	9	6
Spracovanie dreva a výroba výrobkov z dreva a korku okrem nábytku; výroba predmetov zo slamy a prúteného materiálu	10	2	12	7
Výroba papiera a papierových výrobkov	0	1	1	1
Tlač a reprodukcia záznamových médií	1	0	1	1
Výroba koksu a rafinovaných ropných produktov	1	0	1	1
Výroba chemikálií a chemických produktov	2	0	2	1
Výroba základných farmaceutických výrobkov a farmaceutických prípravkov	1	0	1	0
Výroba ostatných nekovových minerálnych výrobkov	7	3	10	9
Výroba a spracovanie kovov	1	3	4	1
Výroba kovových konštrukcií okrem strojov a zariadení	25	3	28	22
Výroba počítačových, elektronických a optických výrobkov	3	0	3	2
Výroba elektrických zariadení	3	4	7	4
Výroba strojov a zariadení i. n.	53	25	78	71
Výroba motorových vozidiel, návesov a prívesov	15	13	28	24
Výroba ostatných dopravných prostriedkov	1	0	1	1
Výroba nábytku	4	4	8	6



Iná výroba	1	0	1	1
Oprava a inštalácia strojov a prístrojov	7	2	9	6
Dodávka elektriny, plynu, pary a studeného vzduchu	5	1	6	6
Zber, úprava a dodávka vody	4	0	4	4
Zber, spracúvanie a likvidácia odpadov; recyklácia materiálov	3	0	3	1
Ozdravovacie činnosti a ostatné činnosti nakladania s odpadom	0	1	1	0
Výstavba budov	11	3	14	10
Inžinierske stavby	29	1	30	24
Špecializované stavebné práce	73	4	77	65
Veľkoobchod a maloobchod a oprava motorových vozidiel a motocyklov	9	3	12	10
Veľkoobchod, okrem motorových vozidiel a motocyklov	20	13	33	24
Maloobchod okrem motorových vozidiel a motocyklov	21	36	57	39
Pozemná doprava a doprava potrubím	23	8	31	26
Skladové a pomocné činnosti v doprave	8	1	9	9
Poštové služby a služby kuriérov	3	5	8	6
Ubytovanie	3	2	5	4
Činnosti reštaurácií a pohostinstiev	6	9	15	10
Nakladateľské činnosti	1	1	2	2
Výroba filmov, videozáznamov a televíznych programov, príprava a zverejňovanie zvukových nahrávok	1	0	1	1
Telekomunikácie	0	2	2	2
Počítačové programovanie, poradenstvo a súvisiace služby	3	1	4	4
Informačné služby	2	0	2	2
Finančné služby, okrem poistenia a dôchodkového zabezpečenia	0	4	4	4
Poistenie, zaistenie a dôchodkové zabezpečenie okrem povinného sociálneho poistenia	2	2	4	2
Pomocné činnosti finančných služieb a poistenia	0	1	1	1
Činnosti v oblasti nehnuteľností	2	1	3	2
Právne a účtovnícke činnosti	0	2	2	2
Vedenie firiem; poradenstvo v oblasti riadenia	4	0	4	3
Architektonické a inžinierske činnosti; technické testovanie a analýzy	3	2	5	4
Vedecký výskum a vývoj	1	0	1	1
Ostatné odborné, vedecké a technické činnosti	1	0	1	1
Sprostredkovanie práce	2	4	6	3
Bezpečnostné a pátracie služby	10	1	11	7
Činnosti súvisiace s údržbou zariadení a krajinou úpravou	3	1	4	2
Administratívne, pomocné kancelárske a iné obchodné pomocné činnosti	1	2	3	1
Verejná správa a obrana; povinné sociálne zabezpečenie	25	28	53	47
Vzdelávanie	20	37	57	51
Zdravotníctvo	8	20	28	25
Starostlivosť v pobytových zariadeniach (rezidenčná starostlivosť)	0	3	3	2
Sociálna práca bez ubytovania	0	1	1	1
Tvorivé, umelecké a zábavné činnosti	1	0	1	0
Športové, zábavné a rekreačné činnosti	1	1	2	2
Činnosti členských organizácií	3	2	5	4
Oprava počítačov, osobných potrieb a potrieb pre domácnosti	3	0	3	3
Ostatné osobné služby	1	6	7	5
Nezistené	39	24	63	32
Spolu	521	334	855	651
Sčítanie obyvateľov, domov a bytov 2011				



**2.8 BÝVANIE**

V 2005 tvorilo v obci bytový fond 822 rodinných domov. Trvalo obývaných bytov bolo 564. Aktuálnu situáciu reprezentuje nasledovná tabuľka:

<b>Tab. 18 Byty podľa typu budovy, obývanosti a obdobia výstavby</b>												
	Obdobie výstavby bytov	Spolu	pred 1919	1919 - 1945	1946 - 1960	1961 - 1970	1971 - 1980	1981 - 1990	1991 - 2000	2001 - 2005	2006 a neskôr	Nezist.
Obývanosť bytov (Spolu)	Byty podľa typu budovy (Spolu)	867	33	78	128	140	114	43	17	4	8	302
	Byty v bytových budovách	867	33	78	128	140	114	43	17	4	8	302
	Byty v budovách s jedným bytom	734	31	76	106	98	57	41	17	4	6	298
	Byty v budovách s dvoma bytmi	112	2	2	22	42	36	2	0	0	2	4
	Byty v budovách s tromi alebo viac bytmi	21	0	0	0	0	21	0	0	0	0	0
	Byty v nebytových budovách	0	0	0	0	0	0	0	0	0	0	0
	Nezistené	0	0	0	0	0	0	0	0	0	0	0
Obývané byty	Byty podľa typu budovy (Spolu)	589	33	78	128	140	114	43	17	4	8	24
	Byty v bytových budovách	589	33	78	128	140	114	43	17	4	8	24
	Byty v budovách s jedným bytom	457	31	76	106	98	57	41	17	4	6	21
	Byty v budovách s dvoma bytmi	111	2	2	22	42	36	2	0	0	2	3
	Byty v budovách s tromi alebo viac bytmi	21	0	0	0	0	21	0	0	0	0	0
	Byty v nebytových budovách	0	0	0	0	0	0	0	0	0	0	0
	Nezistené	0	0	0	0	0	0	0	0	0	0	0
Neobývané byty	Byty podľa typu budovy (Spolu)	275	0	0	0	0	0	0	0	0	0	275
	Byty v bytových budovách	275	0	0	0	0	0	0	0	0	0	275
	Byty v budovách s jedným bytom	274	0	0	0	0	0	0	0	0	0	274
	Byty v budovách s dvoma bytmi	1	0	0	0	0	0	0	0	0	0	1
	Byty v budovách s tromi alebo viac bytmi	0	0	0	0	0	0	0	0	0	0	0
	Byty v nebytových budovách	0	0	0	0	0	0	0	0	0	0	0
	Nezistené	0	0	0	0	0	0	0	0	0	0	0
Sčítanie obyvateľov, domov a bytov 2011												

**Rozvoj v oblasti výstavby bytov**

Nakoľko obec nemá dostatočné prostriedky na rozvoj bytového fondu, vo väčšine prípadov sa uskutočňuje výhradne z prostriedkov jednotlivých domácností. V obci sa nachádzajú 2 bytové domy vo vlastníctve občanov - jeden so 6 bytmi a jeden s 12 bytmi. Základným zámerom obce v oblasti bývania je zabezpečiť rozvoj bývania vo všetkých jeho zložkách. Stratégiu rozvoja bývania obec ako súčasť tohto PHSR zakladá na usmerňovaní a zosúladení verejných a súkromných aktivít, finančných, územných a ľudských zdrojov. Strategickým cieľom bytovej výstavby je dosiahnuť bežný európsky štandard. Bývanie pre mladé rodiny, obyvateľov žijúcich pod hranicou sociálneho minima a prestárlych občanov by malo byť porovnateľné so sociálnou výstavbou v krajinách EÚ. Vzhľadom na záujem najmä mladých rodín ale i starších dôchodcov o lacné, bezstarostné a plnohodnotné bývanie (najmä z finančných dôvodov) v obci je záujem o nájomné bývanie. Obec sa preto rozhodla využiť možnosti budovania nájomného bývania s podporou Štátneho fondu rozvoja bývania a pripravila projekt na výstavbu 12 nájomných bytov (predpokladaná hodnota investície je 629 400 EUR).





## 2.9 PODNIKATEĽSKÉ SUBJEKTY

V obci pôsobí niekoľko podnikateľských subjektov. Vo väčšine prípadov sa jedná o malých a drobných podnikateľov a živnostníkov, ktorý sa orientujú predovšetkým na poskytovanie služieb občanom v obci resp. iba ako sídlo spoločnosti vo vlastníctve občana, pričom jej aktivity siahajú aj mimo územie obce. Obchodný register Okresného súdu Žilina eviduje aktuálne 14 spoločností s ručením obmedzeným. Ďalších niekoľko 10-tok samostatných živnostníkov je evidovaných v živnostenskom registri.

**Tab. 19 Podnikateľské subjekty v obci**

1.	ALLWINT spol. s r.o.
2.	BEKOM TECHNOLODZI s.r.o.
3.	BEKOM TECHNOLOGY s.r.o.
4.	BEKOM, s.r.o.
5.	EKO KALIBRA, s.r.o.
6.	EXPERT PUB s.r.o.
7.	FINIVA, s.r.o.
8.	ka.soft sk, s.r.o.
9.	KREMER, s.r.o. v likvidácii
10.	Machtech, s.r.o.
11.	Miestny národný výbor Ko l á r o v i c e , okr. Žilina
12.	PaedDr. Kamila Štefániková - klinická logopédia, s. r. o.
13.	TigerWood.eu s.r.o.
14.	VANNES s.r.o.

OR SR (2015)

Z hľadiska štruktúry podnikateľských subjektov v obci a vývoja ich počtu možno konštatovať, že občania majú záujem podnikat'. Aj keď počet fyzických osôb v poslednom období poklesol, počet spoločností s ručením obmedzeným narástol.

**Tab. 20 Právnické osoby v obci Kolárovice v r. 2014**

rok	2004	2005	2006	2007	2008	2009	2010	2011	2012	2013	2014
Právnické osoby spolu	11	13	13	12	11	11	10	10	12	17	19
Právnické osoby ziskové	6	7	7	7	7	7	6	6	7	12	12
Právnické osoby neziskové	5	6	6	5	4	4	4	4	5	5	7

ŠÚ SR (2015)

**Tab. 21 Fyzické osoby – podnikatelia v obci Kolárovice v r. 2014**

rok	2004	2005	2006	2007	2008	2009	2010	2011	2012	2013	2014
Fyzické osoby - podnikatelia (osoby)	120	111	106	108	120	119	122	137	119	104	102
Živnostníci	112	104	98	100	113	112	115	130	112	98	95
Slobodné povolania	4	3	5	5	4	4	4	4	4	3	3
Samostatne hospodáriaci roľníci	4	4	3	3	3	3	3	3	3	3	4

ŠÚ SR (2015)

## 2.10 ŠKOLSTVO A VZDELANIE

Na základe zákona č. 416/2001 Z. z. o prechode niektorých pôsobností z orgánov štátnej správy na obce a na vyššie územné celky s účinnosťou od 1. 7. 2002 prešli materské školy, základné školy a základné umelecké školy do zriaďovateľskej pôsobnosti obcí a miest. V obci je základná škola aj materská škola, ktoré sa nachádzajú v zriaďovateľskej pôsobnosti obce – aktuálne pôsobia ako jeden subjekt. Škola sa v súčasnosti skladá z 5 organizačných častí: základná škola, materská škola, školský klub detí, školská jedáleň a stredisko záujmovej činnosti žiakov a vystupuje ako jeden právny subjekt s názvom: Základná škola s materskou školou v Kolároviach. Materská škola sídli v samostatnej budove. Škola je vybavená počítačovou učebňou s počítačmi a s pripojením na Internet. V čase



mimo vyučovania ju môžu obyvatelia obce navštevovať za účelom vyhľadávania pracovných príležitostí.

**Tab. 22 Počet žiakov škôl v obci**

Počet žiakov školy \ rok	2013	2014	kapacita
Materská škola	68	69	64
Základná škola	148	160	-
OcÚ Kolárovice			

Čo sa týka ostatného materiálneho vybavenia, postupne zastaráva a stáva sa nevyhovujúcim z hľadiska jeho ďalšieho využitia na pedagogické účely. V priebehu budúcich rokov obec plánuje postupnú obnovu a dopĺňanie materiálneho vybavenia, aby škola spĺňala bežné štandardy základných škôl. Z investičných aktivít sa s podporou zdrojov z EÚ v r. 2010 podarilo realizovať prístavbu ZŠ (409 178 EUR), ihrisko ZŠ miestna časť Škoruby (v rámci revitalizácie centrálnej zóny obce v roku 2012 s celkovými nákladmi 370 142 EUR) a aktuálne sa začali tiež práce na oprave hokejbalového ihriska pri ZŠ (predpokladaná výška nákladov 70 000 EUR).

## 2.11 SOCIÁLNA SFÉRA

Sociálne služby sa poskytujú v zariadeniach sociálnych služieb, ktorých zriaďovateľmi je obec, fyzické a právnické osoby, a ostatné orgány miestnej štátnej správy a samosprávy. Tie poskytujú sociálnu pomoc v zmysle zákona NR SR č. 195/1998 Z. z. v znení neskorších predpisov. Nasledujúca tabuľka prezentuje výdavky obce na zabezpečenie sociálnych služieb.

Obec zabezpečuje sociálne služby pre svojich obyvateľov sama. V súčasnosti poskytuje opatrovateľskú starostlivosť terénou formou pre obyvateľov hlavne v dôchodkovom veku. Ambulantnú ani pobytovú formu obec neprevádzkuje (v obci nie sú domovy sociálnych služieb).

## 2.12 ZDRAVOTNÍCTVO

V obci sa nachádza malé zdravotné stredisko - ordinácia praktického lekára pre dospelých (MUDr. Fratišek Chudej). Obyvatelia môžu využívať zdravotnícke služby aj v susednom meste Bytča, pre ktorú je spádovou obcou v tejto oblasti.

## 2.13 ŠPORT

Obyvatelia majú v obci obmedzené možnosti športového vyžitia. K dispozícii je hlavne futbalové ihrisko, ktoré aj intenzívne využívajú. Obec hlavne pre nižšie vekové skupiny a návštevníkov pri spoločenských podujatiach zrealizovala v r. 2012 rekonštrukciu ihriska pri ZŠ a aktuálne realizuje rekonštrukciu hokejbalového ihriska pri ZŠ. V dlhodobých plánoch obce je aj výstavba lyžiarskeho strediska.

V oblasti športových aktivít, ktoré sa neviažu na vybudovanú (resp. absentujúcu) športovú infraštruktúru, obec a jej okolie ponúka široké možnosti. V letných mesiacoch ide predovšetkým o horskú cykloturistiku, pešiu turistiku a poľovníctvo.

## 2.14 KULTÚRA

Kultúra v obci je samozrejmosťou a nevyhnutnou podmienkou ponuky kultúrno-spoločenského vyžitia sa vlastných obyvateľov, ale aj prejavom cielenej kultúrnej ponuky širšej návštevníckej verejnosti danej obce. Je prejavom a symptómom spoločenskej úrovne a kultúrnej vyspelosti daného sídla a regiónu. V obci sa nachádza rímskokatolícky kostol, ktorý pokrýva duchovnú stránku kultúrneho života v obci. Značnú časť kultúrno-spoločenských aktivít zastrešujú miestne spolky: dobrovoľný hasičský zbor, kresťanský spevácky krúžok a dychová hudba.



Na uskutočňovanie kultúrnych aktivít je k dispozícii obyvateľom v obci kultúrny dom - v centre obce ako aj kultúrny dom v časti Čiakov. Uvedené stavby sú však v zlom technickom stave, najmä strecha a tepelnotechnický stav budov.

Aj napriek zlému technickému stavu však budovy slúžia na uskutočňovanie pravidelných i nepravidelných kultúrnych aktivít. Do budúcnosti plánuje obec zaviesť viacero pravidelných kultúrnych akcií, ako Dni obce, prípadne družobné kultúrne slávnosti s príľahlými obcami v Českej republike, obzvlášť s partnerskou obcou Šilheřovice.

Z pravidelných akcií v obci sú najdôležitejšie tieto:

#### **Január**

- Hokejbalový turnaj

#### **Február**

- pochod masiek obcou
- Pochovávanie basy –koniec fašiangov
- Halový futbalový turnaj

#### **Apríl**

- stavenie mája

#### **Máj**

- Deň matiek
- Floriánska 500, súťaž hasičov

#### **Jún**

- Drotárska krošňa , prechod Javorníkmi
- uvítanie detí do života
- Futbalový turnaj o putovný pohár starostu obce
- Kolárovičský klarinet , prehliadka dychových hudieb
- Kultúrne leto, prehliadka ľudových hudobných skupín

#### **Júl:**

- Hasičské preteky do vrchu v areáli Škoruby

#### **September**

- sv. Hubert - omša a prehliadka poľovníckych Trofejí - vrch Stráž pri soche sv. Huberta
- Hokejbalový turnaj

#### **Október** - mesiac úcty k starším

- na konci mesiaca posedenie so staršími občanmi

## **2.15 UBYTOVACIE ZARIADENIA**

---

V súčasnosti sa v obci nenachádza žiadne špecializované ubytovacie zariadenie. Návštevníci obce majú možnosť ubytovať sa aj na súkromí, resp. v chatách nachádzajúcich sa v katastrálnom území obce.

## **2.16 STRAVOVACIE A REŠTAURAČNÉ SLUŽBY**

---

Stravovacie a reštauračné služby sú poskytované v miestnych pohostinstvách, ako aj niektorých ubytovacích zariadeniach. V obci chýba reštauračné zariadenie, ktoré by v tradičnom prostredí poskytovalo príležitostným ale aj ostatným návštevníkom obce tradičné jedlá typické pre túto oblasť. Obec má ale k dispozícii verejné stravovacie zariadenie v budove kultúrneho domu.

## **2.17 CESTOVNÝ RUCH**

---

Obec Kolárovice má ideálne podmienky na rozvoj cestovného ruchu. Obec je lokalizovaná v horskom prostredí v blízkosti CHKO Kysuce. Obec je zložená z viacerých častí, pričom každá vytvára



iné predpoklady na rozvoj cestovného ruchu. V prvom rade ide o možnosť rozvoja podmienok pre aktívny a pasívny oddych. Okolité smrekové monokultúry a zmiešané lesné spoločenstvá vytvárajú ideálne podmienky pre uskutočňovanie turistiky a horskej cykloturistiky, lyžovania, prípadne možno využiť oblasť pre liečebné účely ľudí s respiračnými chorobami. Z hľadiska aktívneho prežitia voľného času je atraktívna časť Čerenka. Uvedený lyžiarsky areál je však v nevyhovujúcom technickom stave a preto je tu potrebné uskutočniť niekoľko rozvojových projektov. Z uvedeného dôvodu je areál zatvorený. Tie by mali smerovať hlavne do oblasti zvyšovanie sortimentu a kvality poskytovaných služieb cestovného ruchu.

Obec Kolárovice je v súčasnosti využívaná na rekreačné účely prevažne formou chalupárstva organizovaného cestovného ruchu v niekoľkých rekreačných zariadeniach – chatách.. Každodenná rekreácia je sústredená do súkromných záhrad, ktorých funkcia sa bude postupne meniť z hospodársko-pestovateľskej na pobytovo-rekreačnú s rastúcim podielom okrasnej zelene.

Z hľadiska poznávacej turistiky je v obci zaujímavá tradičná architektúra, katolícka fara a kostol. Drotárske a robotnícke murované domy z 1. pol. 20. stor. majú na fasádach znaky secesie. Z 2. tretiny 20. stor. domy so štvorcovým pôdorysom.

Katolícka fara (č. 283), klasicistická budova z 1. pol. 19. stor., jednopodlažná, obdĺžnikového pôdorysu. Fasáda členená pilastrami s rímsovou hlavicou s obdĺžnikovými oknami, nad ktorými je polkruhová štuková výplň, pripomínajúca štylizovanú mušľu. Strecha zdvojená, valbová.

Kostol sv. Mikuláša bisk. (kat.), postavený v r. 1870 – 1873, neskoroklasicistický jednolod'ový, s predstavanou vežou a s polygonálnym uzáverom presbytéria, zaklenutého plytkou českou plackou. V lodi tri polia pruskej klenby. Fasáda vertikálne členená lizénami s polkruhovo zakončenými oknami. Hlavný oltár z čias stavby kostola, uprostred obraz sv. Mikuláša od J. B. Klemensa z r. 1872. Po stranách neskorobarokovej plastiky sv. Floriána, sv. Šebestiána a dvoch anjelov z konca 18. stor. Uprostred obraz toho istého apoštola od J. B. Klemensa z r. 1872, po stranách neskorobarokovej sochy sv. Jozefa a Márie Magdalény z konca 18. stor. Bočný oltár Immaculaty z čias stavby kostola, uprostred obraz Immaculaty od J. B. Klemensa z r. 1872, na bokoch neskorobarokovej plastiky sv. Anny a sv. Joachima. Kazateľnica z konca 19. stor. v historizujúcom slohu. Krstiteľnica z 2. pol. 19. stor., kamenná, z čias stavby kostola.

Obec je súčasne dobrým východiskom za poznávacou turistiku. V širšom okolí obce sa nachádza niekoľko turisticky atraktívnych pozoruhodností. Uvedené prezentuje nasledujúca tabuľka.

**Tab. 23 Prehľad turistických atraktivít v užšom a širšom okolí obce**

Vzdialenosť	Lokalita	Atraktivita
14 km	Veľké Rovné	
	• Kone	Kone
	• Vlek	Lyžovanie
25 km	Turzovka	
	• Beskydské slávnosti	Podujatia
	• Bukovina	Lyžovanie
	• Futbal	Šport, relax
	• Kostol nanebovzatia Panny Márie	Kostoly
	• Pamätná izba Rudolfa Jašíka	Múzeá
	• športové ihriská, wellnes	Šport, relax
	• Turzovské hody, príležitostné koncerty a kultúrne podujatia	Podujatia
5,4 km	Živčák - pútné miesto	Významné kopce a doliny
	Bytča	
	• Bytčiansky hrad	Hrady a zámky
	• Kúpalisko	Kúpaliská
	• Podujatia	Podujatia
14,3 km	• Synagóga	Kostoly
	Súľov	
	• Hradná	Lyžovanie
	• Stratený budzogáň	Významné kopce a doliny
	• Súľovské skaly	Významné kopce a doliny
	• Súľovský hrad	Hrady a zámky
	• Vlek	Lyžovanie
	• cyklistické preteky - bikemaratón Súľovské skaly	šport
21,6 km	• Šarkania jaskyňa	Jaskyne
	Žilina	
	• Budatínsky zámok	Hrady a zámky
	• Drotárske múzeum	Múzeá
	• Bábkové divadlo	Divadlo
21,6 km	• Farský kostol	Kostoly



	• Kiná	Kiná
	• Kostol Sv. Pavla	Kostoly
	• Kostol Sv. Štefana	Kostoly
	• Krytá plaváreň	Kryté plavárne
	• Kúpalisko	Kúpaliská
	• Mestské divadlo	Divadlá
	• Považská galéria umenia	Galérie
	• Považské múzeum	Múzeá
	• SNM - Múzeum židovskej kultúry	Múzeá
	• Synagóga	Kostoly
	• Vyhliadkové lety	Šport, relax
	• Zimný, futbalový štadión	Šport
48 km	Oščadnica	
	• Kalvária	Kultúra, pamiatky
	• Kaštieľ - galéria	Galérie
	• Kostol Nanebovzatia Panny Márie	Kostoly
	• Kysucké múzeum	Múzeá
	• Relax centrum	Šport, relax
34,7 km	• Veľká Rača	Lyžovanie
	Rajecké Teplice	Kúpele
	• Kone	Kone
	• Kúpeľný dom	Kúpele
	• Minigolf	Golf a minigolf
	• Sauna a masáže	Sauna
	• Tenis	Tenis
	• Termálne kúpalisko Laura	Termálne kúpaliská
	• Vlek	Lyžovanie

### Bytčiansky hrad

Renesančný kaštieľ, národná kultúrna pamiatka patrí k najpôsobivejším feudálnym sídlam na Slovensku. Pôvodne menší gotický hrad z 13. stor. patriaci nitrianskemu biskupstvu prestaval v renesančnom štýle koncom 16. stor. František Thurzo. Po klasicistických úpravách začiatkom 19. stor. slúžil účelom obce. Dnes je tu umiestnený Štátny oblastný archív a výstavné priestory Považského múzea. V kaštieli sa údajne zoznámil pôvodne vojak strážneho oddielu Juraj Jánošík I s uväzneným kysuckým zbojníkom Tomášom Uhorčíkom. Spoločne vytvorili legendárnu zbojnícku skupinu, ktorá "bohatým brala a chudobným dávala". Konal sa tu aj súd nad pomocníkmi Alžbety Báthoryovej, panej Čachtického hradu, známej svojimi sadistickými výčinmi.

### Súľovský hrad

Ruiny hradu s pôvodným názvom Roháčsky hrad sa rozkladajú na území so stopami hradištného osídlenia. Prvé písomné správy o hrade sú z roku 1193. Počas pobytu husitov na našom území ho v roku 1440 zaujal husitský veliteľ Svidrigal. Po jeho získaní späť bol dobudovaný a pribudli aj ochranné veže a hradby. V 16. stor. bol násilne obývaný, podpálený a zdemolovaný. Pôvodní majitelia hrad obývali do pol. 18. stor. Aj keď nezostal úplne opustený, už sa neudržiaval, ani neopravoval. Jeho zvyšky dnes patria do lokality chránenej krajinnej oblasti Súľovské skaly.

### Termálne kúpalisko Laura - Rajecké Teplice

Termálne kúpalisko Laura sa nachádza na okraji Rajeckých Teplic priamo pod pekným vyhliadkovým vrchom Skalky. Kúpanie je možné v dvoch bazénoch, z toho jeden je detský. Teplota termálnej vody je 20 - 26°C. V areáli sa nachádza minigolf, plážový volejbal, občerstvenie ponúka reštaurácia a bufety s rýchlym občerstvením. Záchytné parkovisko sa nachádza niekoľko metrov od kúpaliska.

### Budatínsky zámok - Žilina

Zámok, dnes sídlo Považského múzea Žilina, postavili na strategicky významnom mieste - na ochranu križovatky diaľkových ciest vedúcich z Ponitria a Považia na sever do Sliezska a Poľska - v druhej polovici 13. storočia. Základom hradu bola mohutná kruhová obytná veža v kamennom opevnení, ktorá sa zachovala dodnes a vytvára charakteristickú siluetu zámku. Začiatkom 14. storočia získal kráľovskú pevnosť Matúš Čák, s ktorého výbojmi a koncepciou obrany súvisí aj opevnenie veže obranným múrom (dnes bez južnej časti) a výstavba obytného paláca vnútri opevnenia. Ďalšie stavebné úpravy boli niekoľko storočí späté s rodom Gašpara Suňoga, majiteľa zámku od r. 1487. Renesančná úprava z r. 1551 spojila jednotlivé budovy do jednotného celku.



Hrozba tureckého nebezpečenstva i stavovských povstaní prispeli v prvej polovici 17. storočia k výstavbe nového renesančného opevnenia, ktorého súčasťou bola i priekopa. Barokové obdobie sa r. 1745 sústredilo na výstavbu kaplnky a celok nakoniec obklopili veľkým parkom. Po vymretí Suňogovcov r. 1798 sa majiteľmi stali Csakyovci, ktorí na hrade bývali až do roku 1945. Počas revolúcie v r. 1849 hrad zapálili cisárski vojaci a spôsobili tak vážne poškodenie celého hradu. Od roku 1870 čiastočne opravený hrad slúžil ako kasárne. Súčasný vzhľad získal r. 1922 - 23, kedy vznikla reprezentačná sála a vstupné priestory. V 50-tych rokoch 20. storočia prebehla pamiatková obnova hradu. V interiéroch sa zachovalo drevené obloženie stien, vyrezávané trámové stropy a barokové kamenné krby. Vo veži sa nachádzajú zvony od trnavského zvonolejára M. Orfandla z r. 1773. Súčasťou expozícií je aj Drotárske múzeum.

#### *Považské múzeum - Žilina*

Ťažiskom múzea (1942) je dokumentácia dejín slovenského drotárstva a dopravy. Sídli v kultúrnej pamiatke Budatínsky zámok. Expozície: Drotárstvo, Žilina, Pravek severozápadného Slovenska, Sakrálné umenie 18. a 19. stor., Dobový interiér. Vysunuté expozície: Zo života a práce čičmianskeho ľudu a Čičmianske obydlie (Čičmany), Príroda severozápadného Slovenska a Ľud severozápadného Slovenska (kaštieľ Krasňany), Jánošík a Terchová (Terchová).

#### *Živčák - pútné miesto - Turzovka*

Hora s kaplnkou Panny Márie Kráľovnej pokoja (postavenou v r. 1993) a liečivými prameňmi - miestom zjavenia Panny - je každoročne cieľom tisícok pútnikov zo Slovenska aj zahraničia (21. 10. - jesenná púť k výročiu vysvätenia kaplnky).

## 2.18 ROZPOČET OBCE

V sledovanom období vykazovalo hospodárenie obce rovnomerný vývoj.

<b>Tab. 24 Prehľad hospodárenia obce v období od 2013 – 2015 (tis.Sk)</b>			
<b>Ukazovateľ / Roky</b>	<b>2013</b>	<b>2014</b>	<b>2015 (návrh)</b>
<b>Príjmy celkom</b>	<b>1 113 495</b>	<b>1 385 871</b>	<b>1 285 011</b>
Bežné príjmy	832 217	973 795	909 011
Kapitálové príjmy	210	170 000	170 000
Finančné príjmy	274 568	235 576	200 000
Príjmy RO s právnou subjektivitou	6 500	6 500	6 500
<b>Výdavky celkom</b>	<b>1 093 944</b>	<b>1 355 366</b>	<b>1 285 011</b>
Bežné výdavky	840 900	407 748	828 011
Z toho výdavky RO	428 137	496 784	-
Kapitálové výdavky	248 528	203 000	232 000
Finančné výdavky	4 516	247 834	225 000
<b>Výsledok hospodárenia</b>	<b>13 051</b>	<b>30 005</b>	<b>0</b>
Ocú Kolárovice (2015)			

Ako prezentuje tabuľka, v každom roku hospodárila obec s kladným hospodárskym výsledkom.. Vzhľadom na veľkosť obce možno hospodárenie obce považovať za veľmi pozitívne s tendenciou trvalej stability zabezpečenia všetkých potrebných samosprávnych funkcií.

Najväčší podiel majetku obce pripadá na hmotný investičný majetok.

## 2.19 SAMOSPRÁVA

Vzťah samospráva – občan si vyžaduje vypracovať projekt klientskeho prístupu riešiaci ako, vzťah zamestnancov úradu, tak aj poslancov ku občanom a návštevníkom obce.

Nasledujúca tabuľka prezentuje príslušnosť obce Kolárovice k jednotlivým orgánom špecializovanej štátnej správy.



Tab. 25 Spádovosť obce

Sídlo matričného úradu	Kolárovice
Sídlo pracoviska daňového úradu	Žilina
Sídlo pracoviska Obvodného oddelenia policajného zboru	Bytča
Sídlo Okresného súdu	Žilina
Sídlo Okresného riaditeľstva Hasičského a záchranného zboru	Bytča
Sídlo pracoviska obvodného úradu	Žilina
Sídlo Územnej vojenskej správy	Žilina
Sídlo územného Úradu práce, sociálnych vecí a rodiny	Žilina
Sídlo Obvodného úradu životného prostredia	Žilina
www.statistics.sk	

Väčšina orgánov špecializovanej štátnej správy sídli v krajskom meste Žilina a v okresnom meste Bytča. Priamo v obci má sídlo matričný úrad.





---

### 3 VÍZIA OBCE

---

*Obec Kolárovice bude obcou, ktorá bude vyvážene zabezpečovať podmienky pre harmonický život všetkých kategórií svojich obyvateľov. Obec sa stane významným strediskom cestového ruchu, a bude vyvážene a ohľaduplne využívať svoje prírodné bohatstvo za účelom jeho ekonomického a ekologického zveľaďovania. V súvislosti s rozvojom cestovného ruchu sa bude snažiť čo najlepšie prezentovať svoje kultúrne tradície a zvyklosti v duchu rozvoja kultúrneho povedomia nielen vo svojom regióne, ale aj za hranicami Slovenskej republiky. Z hospodárskeho hľadiska obec vytvorí priaznivé podmienky na rozvoj tradičných výrobných a nevýrobných odvetví, pre ktorých rozvoj má obec najväčší potenciál – cestovný ruch, lesné hospodárstvo a poľnohospodárstvo.*





#### 4 PRIORITNÉ ROZVOJOVÉ OBLASTI OBCE

Strategický plán hospodárskeho a sociálneho rozvoja obce pre uvažované obdobie predstavuje rozsiahly komplex analýz a opatrení. V každom období niektoré opatrenia podmieňujú realizovanie iných. Niektoré sa musia považovať za dôležitejšie pre havarijný stav predmetnej veci, niektoré sú ešte prednostnejšie z hľadiska potrieb a záujmu tej alebo onej skupiny obyvateľov. Limitujúci faktor – dostatok finančných prostriedkov nemôže byť dôvodom pre neurčenie strategického cieľa. Už tým že je definovaný napomôže smerovaniu rozvoja. Spracovatelia vychádzajú z prieskumu a analýzy existujúceho stavu, pri zachovaní princípov všeobecného konsenzu a vzájomnej vyváženosti, považujú za prioritné rozvojové oblasti nasledovné:

##### 1. Hospodárstvo a vedecko-technický rozvoj

Priority v oblasti rozvoja hospodárstva a vedecko-technického rozvoja spadajú predovšetkým do vytvárania pozitívnych predpokladov na rozvoj podnikateľských aktivít. Ide o vymedzenie priemyselných zón v obci, príprava pozemkov a zabezpečenie technickej infraštruktúry. V prípade existujúcich priemyselných zón ide hlavne o rekonštrukciu zóny s ohľadom na vytvorenie podmienok jej patričného rozšírenia.

##### 2. Technická infraštruktúra

Rozvoj a udržiavanie technickej infraštruktúry je nevyhnutné z hľadiska prílevu investícií v oblasti priemyslu a rozvoja cestovného ruchu, ako aj udržania požadovanej životnej úrovne obyvateľstva. Ide hlavne o zabezpečenie infraštruktúry do oblastí, ktoré sú potenciálne najvhodnejšie na rozvoj cestovného ruchu.

##### 3. Životné prostredie

Trvalo udržiavané životné prostredie je významným ukazovateľom kvality života. Dlhodobé udržiavanie, ale aj skvalitňovanie prírodného prostredia, je spoločným cieľom všetkých obyvateľov obce. Monitorovaná kvalita vody a ovzdušia. Optimalizácia nakladania s odpadmi. Informovanosť obyvateľov o životnom prostredí. Propagácia chránených území - CHKO Kysuce.

##### 4. Sociálna oblasť a zdravotníctvo

Pokračujúci trend rastu podielu seniorov na počte obyvateľov musí byť sprevádzaný podmienkami, ktoré umožnia dôstojnejšie prežitie zvyšku života. Veková skladba obyvateľov je sprevádzaná väčším výskytom špecifických chorôb.

##### 5. Školstvo a šport

Zlepšenie technického stavu a vybavenia školy. Údržba a skvalitnenie športového areálu ako aj príľahlých ihrísk. Komplexná rekonštrukcia futbalového ihriska s príslušenstvom ako aj výstavba lyžiarskych stredísk s komplexnými službami.

##### 6. Kultúra

Trvalé pôsobenie na kultúrne povedomie obyvateľov širokou paletou kultúrnych aktivít organizovaných externými subjektami ale aj miestnymi kultúrnymi spolkami. Existencia dôstojných priestorov pre kultúrne aktivity je prvoradá povinnosť obce. Prieběžná a kreatívna propagácia podujatí má vplyv na imidž obce a tým aj na cestovný ruch. Kultúrne tradície budú šírené aj prostredníctvom cezhraničnej spolupráce.

##### 7. Cestovný ruch a public relation

V rámci rozvoja cestovného ruchu je potrebné spracovať koncepciu regionálnej spolupráce s okolitými turistickými lokalitami a domácimi a zahraničnými cestovnými kancelárkami. Nevyhnutnou je taktiež propagácia obce a to najmä prostredníctvom www - stránky.



## 5 SWOT ANALÝZY

Nasledujúca SWOT analýzy sa zameriavajú na silné, slabé stránky, príležitosti a riziká prioritných rozvojových oblastí. Na ich základe budú formulované hlavné rozvojové ciele.

1. Hospodárstvo a vedecko-technický rozvoj.
2. Technická infraštruktúra.
3. Životné prostredie.
4. Sociálna oblasť a zdravotníctvo.
5. Školstvo a šport.
6. Kultúra.
7. Cestovný ruch a public relations.

### Analýza SWOT

Analýza SWOT pomôže zamerať pozornosť na kľúčové oblasti vo vnútri obce. Využitá bude hlavne pri budovaní jej silných stránok, odstraňovaní slabých stránok alebo ich akceptovaní (pokiaľ ich nie je možné odstrániť), využívaní príležitostí a vyrovnaní sa s rizikami vonkajšieho prostredia. SWOT analýza bude základným dokumentom a východiskom pre tvorbu stratégie obce a strategického plánovania.

Analýza silných a slabých stránok sleduje súčasný stav z hľadiska vnútorných faktorov, odhaľuje, čo je v obci pozitívne a negatívne. Silnou stránkou obce sú jej prirodzené dispozície a akákoľvek konkurenčná výhoda. Slabou stránkou je to, čo obci chýba, alebo čo sa robí nedostatočne v porovnaní s inými.

Analýza príležitostí a ohrození sa zameriava na budúci rozvoj obce z hľadiska vonkajších faktorov, určuje možnosti rozvoja a riziká, s ktorými treba rátať. Príležitosťou obce je akýkoľvek pozitívny trend, ktorý môže byť impulzom pre jej ďalší rozvoj v prípade, že sa nájdu zdroje na jeho realizáciu a bude oň záujem. Ohrozením obce sú akékoľvek nevýhodné trendy alebo smery vývoja na úrovni miestnej ale aj regionálnej, národnej či celosvetovej, ktoré ju v negatívnom smere ovplyvňujú.

Syntéza výsledkov analýzy SWOT porovná vonkajšie hrozby a príležitosti s vnútornými silnými a slabými stránkami. Ich kombináciou a prienikom vznikne stratégia ako vyvažujúci faktor, ktorý uvedie obec do súladu s jej okolím. Vzhľadom na rozdielny význam a váhu jednotlivých analyzovaných položiek bude mať obec k dispozícii rozličné varianty stratégie:

- 1.Stratégia SO - najatraktívnejší strategický variant. Obec si ju zvolí ak, prevažujú sily nad slabosťami a príležitosti nad hrozbami. Odporúča sa ofenzívna stratégia z pozície sily.
- 2.Stratégia ST - stratégia silnej, ktorá sa nachádza v nepriaznivom prostredí. Odporúča sa defenzívna stratégia, ktorou si obec chráni už vydobytú pozíciu.
- 3.Stratégia WO - túto stratégiu si volí, ak prevažujú slabosti nad silami, nachádza sa však v atraktívnom prostredí. Aby obec využila naskytujúce sa príležitosti, na ktorých zvládnutie nemá dostatok vnútorných schopností, snaží sa postupne posilňovať svoju pozíciu a odstrániť nedostatky.
- 4.Stratégia WT - vhodná pre obec, ktorá je slabá a navyše sa nachádza v neatraktívnom prírodnom a sociálno-ekonomickom prostredí.

**5.1 HOSPODÁRSTVO A VEDECKO-TECHNICKÝ ROZVOJ**

<b>Silné stránky</b>	<b>Slabé stránky</b>
<ul style="list-style-type: none"><li>- dostatok pracovnej sily, ktoré sú k dispozícii pre priemyselne zamerané podniky,</li><li>- prítomnosť firiem s dobrým rozvojovým potenciálom,</li><li>- prechádzajúce cesta I. Triedy prepájajúca severnú a západnú časť Slovenska medzinárodného významu,</li><li>- výhodná geografická poloha obce v blízkosti okresného mesta Bytča,</li><li>- rýchla dostupnosť krajského mesta Žilina,</li><li>- prítomnosť železničnej dopravy v okresnom meste Bytča,</li><li>- vysoký podiel obyvateľstva v produktívnom veku,</li><li>- prítomnosť atraktívneho prostredia - rozsiahle smrekové monokultúry a zmiešané lesy vhodné pre turistiku a horskú cykloturistiku,</li><li>- prítomnosť CHKO Kysuce,</li><li>- existencia vhodných oblastí pre rozvoj služieb cestovného ruchu - Čerenka a Stráž,</li><li>- existencia poľnohospodárskeho družstva Predmier,</li><li>- rozvinutá živočíšna výroba - chov hovädzieho dobytku, ošípaných a hydiny,</li><li>- otvorený kameňolom,</li><li>- dostatok priestorov využiteľných na výstavbu ubytovacích kapacít,</li><li>-</li></ul>	<ul style="list-style-type: none"><li>- nevyriešené vlastnícke vzťahy k pozemkom a stavbám, ktoré sa môžu stať prekážkou pri rozvoji podnikateľských aktivít,</li><li>- nedostatok podnikateľských subjektov zaoberajúcich sa prvotným spracovaním drevnej hmoty,</li><li>- nízky rozpočet obce nedovoľuje v dostatočnej miere podporovať podnikateľské aktivity obyvateľstva,</li><li>- nedostatok podnikateľských subjektov zaoberajúcich sa finálnym spracovaním drevnej hmoty,</li><li>- chýba informačný systém na komunikáciu samospráva – podnikatelia - občania</li><li>- nedostatok investičného kapitálu z vlastných zdrojov,</li><li>- vysoká finančná záťažnosť a administratívne bariéry obmedzujúce rozvoj podnikania,</li><li>- nedostatočné využitie existujúcich výrobných kapacít,</li><li>- nedostatočná miera tvorby finančných zdrojov u fyzických osôb, ktorá zabraňuje rozvoju podnikateľských aktivít,</li><li>- nedostatočná podpora poľnohospodárskych podnikov,</li><li>- nedostatočná miera tvorby finančných zdrojov na nákup a inštaláciu moderných efektívnych výrobných technológií,</li><li>- lyžiarske stredisko Čerenka sa nachádza v zlom technickom stave a neumožňuje jeho komerčné využitie,</li><li>- absencia ubytovacích kapacít v obci,</li><li>- nedostatočné využitie poľnohospodárskej pôdy v PD Predmier,</li><li>- nedostatočne rozvinutá infraštruktúra neumožňuje v plnej miere rozvoj cestovného ruchu,</li><li>- nedostatočne rozvinuté služby cestovného ruchu,</li><li>- absencia stravovacích služieb v obci,</li><li>- nedostatočná propagácia obce prostredníctvom Internetu a iných komunikačných médií,</li><li>- nedostatočne upravené cykloturistické a turistické trasy,</li></ul>
<b>Priležitosti</b>	<b>Ohrozenia</b>
<ul style="list-style-type: none"><li>- dostatok ľudských zdrojov s dostatočnými skúsenosťami v oblasti poľnohospodárstva,</li><li>- existencia vhodných podmienok na rozvoj poľnohospodárstva,</li><li>- maximálna podpora podnikateľov a vytváranie vhodných podnikateľských podmienok,</li><li>- rozvoj technickej infraštruktúry,</li><li>- rozvoj informačných technológií – lepší prístup k informáciám,</li><li>- zlepšenie prístupu malých a stredných podnikateľov k financiám,</li><li>- možnosť vstupu zahraničných investorov do existujúcej infraštruktúry v priemysle,</li><li>- možnosť získania finančných prostriedkov z fondov EU,</li><li>- rozvoj environmentálne vhodných technológií,</li><li>- zahraničné investície,</li><li>- podpora rozvojových investícií,</li><li>- vybudovanie diaľničnej siete - západ - sever - východ - D1,</li><li>- vytvorenie nových pracovných miest najmä v malom a strednom podnikaní a službách,</li><li>- spájanie pravidelných, tradičných kultúrnych aktivít s podnikateľskými aktivitami, resp. organizovanie kultúrnych aktivít pre podnikateľské účely (poznávacia a kultúrna turistika),</li><li>- zlepšenie vzdelanostnej úrovne obyvateľstva môže byť hybnou silou rozvoja podnikateľských aktivít,</li></ul>	<ul style="list-style-type: none"><li>- pomalá výstavba, modernizácia a rekonštrukcia technickej infraštruktúry,</li><li>- administratívne opatrenia obmedzujúce plnohodnotný rozvoj cestovného ruchu,</li><li>- veľká administratívna náročnosť pre získanie financií zo štátnych dotácií a z fondov EU,</li><li>- nedostatok investičného kapitálu,</li><li>- neochota obyvateľov uskutočňovať podnikateľské aktivity,</li><li>- neochota obyvateľov investovať do ďalšieho vzdelávania,</li></ul>

**5.2 TECHNICKÁ INFRAŠTRUKTÚRA**

<b>Silné stránky</b>	<b>Slabé stránky</b>
<ul style="list-style-type: none"><li>- vybudovaná sieť na rozvod elektrickej energie,</li><li>- dobré zásobovanie obyvateľov obce pitnou vodou,</li><li>- dobré prepojenie obecnej komunikácie na hlavnú cestnú sieť - prechádzajúca cesta II. triedy medzinárodného významu - E 442,</li><li>- rýchla dostupnosť hlavnej cestnej dopravnej tepny - cesty E 50,</li><li>- vodojem s dostatočnou kapacitou - 12 m<sup>3</sup>,</li><li>- dostupná železničná sieť v okresnom meste Bytča - 5 km,</li><li>- existencia verejného osvetlenia,</li><li>- digitálna telekomunikačná sieť,</li><li>- pokrytie signálom mobilných operátorov - Orange - 80 %,</li><li>- existencia domu smútku,</li><li>- plynofikácia obce,</li><li>- z funkčného hľadiska veľmi vyhovujúci systém regionálnej autobusovej a železničnej dopravy,</li><li>- kompletná plynofikácia obce,</li><li>- existencia verejného rozhlasu,</li><li>- dostupnosť informačnej siete Internet mimo vyučovacích hodín v budove základnej školy,</li></ul>	<ul style="list-style-type: none"><li>- nevyhovujúci stav verejného osvetlenia, potreba dobudovania - výmena drevených podperných stĺpov,</li><li>- nízke pokrytie signálom mobilného operátora - T - mobile - len 30 %,</li><li>- absencia dažďovej kanalizácie,</li><li>- absencia splaškovej kanalizácie,</li><li>- absencia ČOV,</li><li>- negatívny stav lesných ciest a chodníkov,</li><li>- absencia zberného dvora pre separovaný zber,</li><li>- absencia obecného kompostoviska,</li><li>- negatívny technický stav miestnych komunikácií do miestnych častí obce - Potoky, Čeranka, Bršlica, Lúčky, Boldov,</li><li>- členitý terén obce neumožňuje využívať alternatívne formy pripojenia na sieť Internet - WIFI,</li><li>- absencia vodovodnej siete v miestnej časti Čiakov,</li><li>- potrebná rekonštrukcia miestneho vodovodu, ktorého technický stav nezodpovedá súčasným podmienkam,</li><li>- zlý technický stav miestnych komunikácií, ktoré sú vplyvom poveternostných podmienok v značnom štádiu zvetrania,</li><li>- zlý technický stav miestneho verejného rozhlasu,</li><li>- nevyhovujúci stav koryt miestnych tokov - Kolárovičský potok (mimo intrevilán obce),</li><li>- negatívny stav nehnuteľného majetku obce – obecný úrad, základná škola, ...,</li><li>- nedostatok finančných prostriedkov na údržbu technickej infraštruktúry,</li><li>- absencia chodníkov popri väčšine komunikácií vo vlastníctve obce,</li><li>- nedostatok regionálneho digitálneho obsahu a nedostupnosť vysokokvalitných informačných služieb verejnými alebo súkromnými operátormi,</li><li>- nízka penetrácia užívateľov Internetu (v dôsledku vysokých cien),</li><li>- absencia vysokorýchlostného Internetu,</li><li>- chátrajúce rodinné domy,</li><li>- nedostatok vzrastlej zelene (v intraviláne),</li><li>- neestetické oplotenia stavieb,</li><li>- neupravené dvory a okolie rodinných domov,</li><li>- neupravené miestne komunikácie - povrchy,</li><li>- chýbajúci atraktívnejší zhromažďovací priestor,</li><li>- nedostatky v technickom vybavení (vodné zdroje, vodovod),</li><li>- hluk so štátnej cesty I/18,</li></ul>
<b>Príležitosti</b>	<b>Ohrozenia</b>
<ul style="list-style-type: none"><li>- vybudovanie miestneho bezdrôtového rozhlasu,</li><li>- rekonštrukcia mostov a lávok,</li><li>- rekonštrukcia miestnych komunikácií,</li><li>- dobudovanie chodníkov popri miestnych komunikáciách,</li><li>- rekonštrukcia verejného osvetlenia a jeho rozšírenie na neosvetlené časti obce,</li><li>- zriadenie vysokorýchlostného Internetu DSL, prípadne WI - FI, ktorý by bol významným pozitívnym prvkom pri hľadaní si zamestnania a rozvoji podnikateľských aktivít,</li><li>- rekonštrukcia miestneho vodovodu a eliminácia jeho stratovosti,</li><li>- výstavba cestnej komunikácie s potrebnými parkovacími plochami,</li><li>- možnosť získania finančných prostriedkov z fondov EÚ,</li><li>- využitie významnej geografickej polohy územia z hľadiska prechádzajúcich dopravných koridorov,</li><li>- zvýšenie počítačovej gramotnosti,</li><li>- zníženie cien využívania Internetu,</li></ul>	<ul style="list-style-type: none"><li>- malá miera podpory miest a obcí zo strany štátu,</li><li>- zhoršujúci sa stav obecných stavieb a komunikácií,</li><li>- absencia chodníkov popri miestnych cestných komunikáciách,</li><li>- nevýhodné podmienky čerpania prostriedkov z EÚ fondov,</li><li>- nevýhodné podmienky čerpania úverových zdrojov z komerčných bánk,</li></ul>



<ul style="list-style-type: none"> <li>- rozvoj ďalších telekomunikačných služieb v konkurenčnom prostredí,</li> <li>- existujúca infraštruktúra pre rozvoj priemyselných zón v obci,</li> <li>- vybudovanie diaľnice D1,,</li> <li>-</li> </ul>	
--	--

### 5.3 ŽIVOTNÉ PROSTREDIE

Silné stránky	Slabé stránky
<ul style="list-style-type: none"> <li>- kompletná plynofikácia obce,</li> <li>- využívanie zemného plynu na zásobovanie obytných budov - 82 %,</li> <li>- kvalitná legislatíva pre nakladanie s KO a DSO,</li> <li>- prírodné bohatstvo s lesmi, pasienkami,</li> <li>- veľké plochy lesov vhodných na rekreáciu,</li> <li>- CHKO Kysuce,</li> <li>- absencia čiernych skládok v súčasnosti,</li> <li>- existencia separovaného zberu v obci,</li> <li>- zabezpečený systém odvozu a likvidácie TKO - firma T+T a A.S.A. Žilina,</li> <li>- vysoká hustota vzácnych prírodných úkazov,</li> <li>- vysoký podiel lesných spoločenstiev v okolí obce umožňuje rozvoj zdravotníckych zariadení zameraných na liečbu dýchacích chorôb,</li> </ul>	<ul style="list-style-type: none"> <li>- narastanie individuálnej automobilovej a motocyklovej dopravy,</li> <li>- absencia kanalizačnej siete,</li> <li>- absencia ČOV,</li> <li>- veľká rozloha katastra obce a decentralizované rozložená IBV neumožňuje výstavbu centrálného systému kanalizačnej siete,</li> <li>- negatívny stav koryta vodného toku Kolárovičský potok,</li> <li>- v širšom okolí prítomné výrobné prevádzky spôsobujúce nadmernú produkciu poľetavých častíc prachu,</li> <li>- nadmerná doprava na ceste E 442,</li> <li>- absencia zberného dvora pre separovaný zber,</li> <li>- absencia obecného kompostoviška,</li> <li>- vysoký podiel lesov - smrekové monokultúry sú náchylné na poškodenie v dôsledku biotických a abiotických činiteľov,</li> <li>- negatívny stav lesných ciest,</li> <li>- kyslé dažde spôsobujúce likvidáciu ihličnatého lesného porastu,</li> <li>- prítomnosť medzinárodnej cesty s nadmernou produkciou exhalátov a v zimných mesiacoch aj prachu z posypových materiálov,</li> <li>- nízka miera vynútiteľnosti práva v oblasti ŽP,</li> <li>- nedostatočná informovanosť obyvateľstva o stave ŽP,</li> <li>- nedostatok technických kapacít zberu, dopravy, triedenia, zhodnocovania a likvidácie odpadov,</li> <li>- sídlo ekologicky záťažových prevádzok alokovaných v Žilinskom kraji – Slovasfalt, s.r.o. obal'ovacia súprava Predmier, KINEX, a.s. Bytča, Ľudová Tvorba Veľké Rovné, Svetom Metal Factory, s.r.o. Veľké Rovné,</li> <li>- kyslé dažde znehodnocujúce lesný porast v okolí,</li> <li>- nadmerné využívanie umelých hnojív spôsobujúce acidifikáciu pôdy,</li> <li>- absencia oddychovej zóny pre obyvateľov,</li> </ul>
Príležitosti	Ohrozenia
<ul style="list-style-type: none"> <li>- úprava verejných plôch,</li> <li>- zabezpečiť separovaný zber v celej obci,</li> <li>- rekonštrukcia miestnych komunikácií,</li> <li>- spustenie ČOV,</li> <li>- dobudovanie miestnej kanalizácie,</li> <li>- možnosti materiálového, resp. energetického využitia odpadov pri rešpektovaní duálnych vlastností odpadov,</li> <li>- dôsledné plnenie kvalitatívnych stanovených cieľov v oblasti odpadového hospodárstva,</li> <li>- regulácia koryta miestneho potoka - Kolárovičský potok - extravilán obce,</li> <li>- výstavba chodníkov popri miestnych komunikáciách,</li> <li>- odstránenie zdrojov znečistenia povrchových a podzemných vôd ohrozujúcich zdroje pitnej vody,</li> <li>- zvýšiť právne vedomie obyvateľstva vo sfére životného prostredia,</li> <li>- výstavba oddychovej zóny v širšom centre obce,</li> <li>- výstavba športovo – rekreačného areálu v obci,</li> <li>- rozvoj ekologického poľnohospodárstva a ekologizácia priemyselnej výroby,</li> <li>- obnoviteľné zdroje energie – geotermálna energia,</li> </ul>	<ul style="list-style-type: none"> <li>- zhoršujúci sa stav životného prostredia v dôsledku nadmernej hospodárskej činnosti v ostatných častiach kraja,</li> <li>- zhoršujúci sa stav životného prostredia v dôsledku nadmerného využívania fosílnych palív domácnosťami.</li> <li>- ohrozená kvalita pitných a povrchových vôd,</li> <li>- zhoršenie zdravotného stavu obyvateľstva,</li> <li>- znečistenie ovzdušia veľkými zdrojmi znečistenia,</li> <li>- dopady na zdravotný stav obyvateľov,</li> <li>- zníženie biodiverzity,</li> <li>- pretrvávajúce vykurovanie hlavne tuhými palivami,</li> <li>- nárast množstva vyvázaných odpadov,</li> <li>- nízka disciplína pri nakladaní s odpadmi,</li> <li>- neriešenie problému existencie „čiernych“ skládok,</li> </ul>





<ul style="list-style-type: none"><li>- energia biomasy, veterná energia,</li><li>- možnosti získania finančných prostriedkov z fondov EÚ,</li><li>- dodržiavanie noriem EÚ v oblasti produkcie znečisťujúcich látok v priemysle,</li><li>-</li></ul>	
---	--

#### 5.4 SOCIÁLNA OBLASŤ A ZDRAVOTNÍCTVO

Silné stránky	Slabé stránky
<ul style="list-style-type: none"><li>- opatrovateľská služba zabezpečená obcou - 16 obyvateľov,</li><li>- rozvinutá sieť sociálnych zariadení a služieb v prilahlých sídlach - Bytča,</li><li>- existencia klubu dôchodcov,</li><li>- dobrá dostupnosť zdravotníckeho zariadenia - praktický lekár pre dospelých,</li></ul>	<ul style="list-style-type: none"><li>- nedostatok finančných prostriedkov na rozvoj sociálnych služieb,</li><li>- absencia domova sociálnych služieb,</li><li>- absencia domova dôchodcov,</li><li>- absencia klubu mládeže,</li><li>- absencia sociálnych bytov v obci,</li><li>- nedostatok priestorov na zriadenie domova sociálnych služieb,</li><li>- absencia oddychovej zóny pre seniorov a ostatné vekové kategórie,</li><li>- absencia ordinácie praktického lekára,</li><li>- ekonomická situácia obyvateľstva zabraňuje častokrát potrebnú návštevu ordinácie praktického a následne špecializovaného lekára,</li><li>- zdravotný stav obyvateľstva,</li></ul>
Príležitosti	Ohrozenia
<ul style="list-style-type: none"><li>- výstavba domova sociálnych služieb,</li><li>- možnosť použitia 2% daní daňových subjektov na prioritné potreby zdravotníctva,</li><li>- zlepšenie sociálneho povedomia rómskeho etnika,</li><li>- zabezpečenie detskej lekárnky aspoň 1 x týždenne do obce,</li><li>- rozšírenie opatrovateľskej služby,</li><li>- zlepšenie štandardu zdravotníckych zariadení v dostupných zariadeniach,</li><li>- zakladanie mimovládnych neziskových organizácií poskytujúcich všeobecne prospešné služby,</li><li>- možnosti získania finančných prostriedkov z fondov EÚ,</li></ul>	<ul style="list-style-type: none"><li>- rast počtu obyvateľov v seniorskej kategórii,</li><li>- zhoršujúca sa sociálna situácia niektorých skupín obyvateľstva,</li><li>- zhoršovanie zdravotného stavu stredného veku,</li><li>- rast počtu srdcovo-cievnych chorôb,</li><li>- rast nádorových ochorení tráviaceho traktu,</li><li>- vysoký výskyt alergických ochorení,</li><li>- pokles výdavkov na preventívnu zdravotnú starostlivosť,</li></ul>

#### 5.5 ŠKOLSTVO A ŠPORT

Silné stránky	Slabé stránky
<ul style="list-style-type: none"><li>- existencia základnej školy s kapacitou 280 žiakov,</li><li>- dostatočný počet žiakov základnej školy,</li><li>- existencia materskej školy s kapacitou 64 žiakov,</li><li>- existencia posilovne,</li><li>- dlhoročná tradícia regionálneho školstva - od 18. stor.,</li><li>- existencia telovýchovnej jednoty Kolárovice,</li><li>- dobré výchovno – vzdelávacie výsledky základnej školy,</li><li>- základná škola pripojená na sieť Internet,</li><li>- prítomnosť počítačovej učebne,</li><li>- existencia vybavenej obecnej knižnice - 6410 knižných titulov,</li><li>- dostatok priestorov na výkon vzdelávacej činnosti,</li><li>- využívanie priestorov škôl a školských zariadení pre verejnosť,</li><li>- existencia futbalového ihriska,</li><li>- existencia poľovníckych revírov,</li></ul>	<ul style="list-style-type: none"><li>- deficit v materiálno – technickom vybavení školy,</li><li>- potreba zateplenia budovy základnej školy,</li><li>- neodstatočné využitie vhodných prírodných podmienok na rozvoj športovej infraštruktúry,</li><li>- zlý technický stav lyžiarskeho areálu Čerenka,</li><li>- nevyužívanie lyžiarskeho areálu Čerenka,</li><li>- pomalé zavádzanie informačných technológií do školy,</li><li>- nedostatok moderných učebných pomôcok,</li><li>- neatraktivnosť učiteľského povolania a neadekvátne finančné ohodnotenie,</li><li>- deficit finančných prostriedkov znamená sústavné obmedzovanie nákupu nástrojov a zariadení v školstve,</li><li>- nesystémová reforma vzdelávacej sústavy,</li></ul>



Príležitosti	Ohrozenia
<ul style="list-style-type: none"><li>- ďalšie zavádzanie výpočtovej techniky do školy -</li><li>- zvýšenie počítačovej gramotnosti žiakov a učiteľov,</li><li>- koordinácia výchovy a vzdelávania so všetkými odbornými inštitúciami,</li><li>- výstavba oddychovej a športovej zóny v obci,</li><li>- rekonštrukcia a výstavba lyžiarskych areálov - Čeranka a Stráž,</li><li>- výstavba nového futbalového ihriska,</li><li>- zefektívnenie spolupráce s okresným mestom na regionálnej úrovni,</li><li>- úprava turistických chodníkov,</li><li>- podpora záujmových krúžkov zo strany obce,</li><li>- možnosť získania finančných prostriedkov z fondov EU,</li></ul>	<ul style="list-style-type: none"><li>- vplyv nežiadúcich javov na deti a mládež (závislosti, konzumné kultúry...),</li><li>- nedostatok finančných prostriedkov na údržbu existujúcich športových objektov,</li><li>- nedostatočné materiálne zabezpečenie a podpora talentovanej mládeže v jednotlivých druhoch športov,</li><li>- nárast sociálnej ohrozenosti mládeže,</li><li>- nedostatok finančných prostriedkov na výstavbu nových športovo-rekreačných objektov,</li></ul>

## 5.6 KULTÚRA

Silné stránky	Slabé stránky
<ul style="list-style-type: none"><li>- dlhoročná história obce, tradície,</li><li>- rozvoj a uchovávanie kultúrnych tradícií a folklóru,</li><li>- dobré kultúrne povedomie obyvateľov,</li><li>- existencia kultúrneho domu - Centrum - s kapacitou 150 osôb,</li><li>- kultúrny dom - časť Čiaklov - kapacita 120 osôb,</li><li>-</li></ul>	<ul style="list-style-type: none"><li>- nedostatok finančných prostriedkov pre činnosť zariadení a pre ich rozvoj,</li><li>- chýbajúce tradičné, každoročne organizované kultúrne podujatia,</li><li>- nerozvinutá kultúrna turistika,</li><li>- absencia združenia, záujmového krúžku v oblasti kultúry,</li><li>- negatívny stav kultúrnych domov – potrebná výmena strešnej krytiny, zateplenie budovy,</li><li>- potrebná rekonštrukcia sociálnych zariadení v priestoroch kultúrnych domov,</li><li>- slabá propagácia a reklama kultúrnych aktivít obce,</li><li>- nedostatočné materiálne vybavenie na kultúrne a vzdelávacie podujatia,</li><li>- chátrajúci stav kultúrnych pamiatok,</li><li>- neexistencia zariadenie propagujúceho tradičné remeslá z okolia obce,</li></ul>
Príležitosti	Ohrozenia
<ul style="list-style-type: none"><li>- rekonštrukcia kultúrneho domu,</li><li>- usporadúvanie Dňa obce,</li><li>- zriadenie drotárskeho múzea,</li><li>- spracovanie ročného programu kultúrnych podujatí,</li><li>- usporadúvanie výročných kultúrnych podujatí pri príležitosti prvej zmienky o obci,</li><li>- cezhraničná spolupráca s Českou republikou v oblasti kultúry,</li><li>- každoročné folklórne slávnosti,</li><li>- lepšia koordinovanosť a propagácia kultúrnych aktivít obce,</li><li>- výstavba izby folklóru a zvyklostí obce,</li><li>- výstavba remeselného dvora,</li><li>- rozvoj sponzorovania kultúry,</li><li>- obnova zanikajúcich tradícií,</li><li>- vydanie multimediálnych propagačných materiálov o obci, jej kultúrnom dedičstve a tradícií,</li><li>- zefektívnenie spolupráce s okolitými obcami na regionálnej úrovni,</li><li>- možnosť získania finančných prostriedkov z fondov EU,</li></ul>	<ul style="list-style-type: none"><li>- nezáujem obyvateľov o rozvoj svojho kultúrneho povedomia,</li><li>- slabá podpora kultúry zo strany štátu a VUC,</li><li>- posun priorít mládeže ku konzumnej kultúre,</li><li>- nedostatok finančných prostriedkov na šírenie miestnej kultúry za hranice katastrálneho územia na obce,</li><li>- neuskutočnená rekonštrukcia kultúrnych domov,</li></ul>

**5.7 CESTOVNÝ RUCH A PUBLIC RELATION**

<b>Silné stránky</b>	<b>Slabé stránky</b>
<ul style="list-style-type: none"><li>- bohaté kultúrne dedičstvo,</li><li>- prírodné krásy v okolí obce,</li><li>- CHKO Kysuce,</li><li>- dostatok objektov vhodných pre potreby cestovného ruchu,</li><li>- rozsiahle lesné porasty vhodné na turistiku a cykloturistiku,</li><li>- veľký počet povrchových prírodných útvarov,</li><li>- blízka a lokácia prírodného útvaru Súľovské skaly,</li><li>- strategická východisková poloha na poznávacie výlety do širšieho okolia obce,</li><li>- početné množstvo turistických chodníkov,</li><li>- početné množstvo cykloturistických trás,</li><li>- existencia poľovníckeho revíru,</li><li>- existencia lyžiarskeho areálu - Čerenka,</li><li>- kvalita okolitého prírodného prostredia</li><li>- väzby na prírodné prvky (voda, les, lúka)</li><li>- dobrá poloha ako východzieho miesta turistických trás,</li><li>- kapacitné možnosti pre ubytovanie,</li><li>- možnosť zimných športov – dostatok snehovej pokrývky, vleky,</li><li>-</li><li>-</li></ul>	<ul style="list-style-type: none"><li>- málo rozvinutý cestovný ruch,</li><li>- negatívny stav lyžiarskych areálov - Čerenka,</li><li>- absencia ubytovacích kapacít v obci,</li><li>- zlý technický stav lesných ciest,</li><li>- chýba rekreačné zázemie obce,</li><li>- nedostatočná propagácia goodwillu a CR obce,</li><li>- neexistencia www stránky obce,</li><li>- nedostatočné služby v oblasti cestovného ruchu,</li><li>- slabá kooperácia s cestovnými kancelármi,</li><li>- slabá propagácia tradičných umení a remesiel v obci,</li><li>- nedostatok športovísk potenciálne využiteľných návštevníkmi obce,</li><li>- nedobudovaná rekreačná základňa a zariadenia cestovného ruchu s pestrou škálou poskytovaných služieb,</li><li>- nevyhovujúce komunikácie - prístupové,</li><li>- nedostatok atraktívnych priestorov pre navštevovanie ako aj atraktívnych činností,</li><li>-</li></ul>
<b>Príležitosti</b>	<b>Ohrozenia</b>
<ul style="list-style-type: none"><li>- možnosť rozvíjať agroturistiku,</li><li>- možnosť rozvoja oddychovej turistiky v okolí</li><li>- možnosti rozvoja cykloturistických, jazdeckých a náučných chodníkov,</li><li>- vytypovanie lokality na rozvoj rekreačných aktivít,</li><li>- výstavba rekreačného zariadenia v majetku obce,</li><li>- výstavba rekreačného príslušenstva pri rekreačnom zariadení,</li><li>- spracovať multimediálne propagačné materiály obce v rôznych jazykových mutáciách,</li><li>- zefektívnenie spolupráce s okolitými obcami na regionálnej úrovni,</li><li>- možnosť získania finančných prostriedkov z fondov EU</li><li>- rozvíjať rodinnú rekreáciu,</li><li>- vypracovať projekt obnovy nevyužívaných objektov pre CR,</li></ul>	<ul style="list-style-type: none"><li>- prítomnosť CHKO Kysuce výrazne obmedzí rozvoj aktivít cestovného ruchu v obci,</li><li>- nízka tvorba disponibilných zdrojov ekonomických subjektov zamedzí rozvoju podnikateľských aktivít,</li><li>- náročné získavanie úverových zdrojov,</li><li>- neochota ľudí investovať a započat' podnikateľské aktivity v cestovnom ruchu,</li><li>- zaostávanie obce v rozvoji CR sa nakoniec odrazí v úrovni kvality života jeho obyvateľov,</li><li>- predstih „konkurenčných obcí“ v oblasti poznávacej turistiky, športovej a pobytovej turistiky,</li></ul>



## 6 CIELE ROZVOJA

### STRATEGICKÝ CIEĽ

Na základe analýzy súčasnej situácie a predpokladov ďalšieho rozvoja si obec Kolárovice stanovila nasledovný hlavný cieľ PHSR – strategický cieľ:

***Zabezpečiť trvalo udržateľný rozvoj obce Kolárovice pri rešpektovaní a symbiotickom využití environmentálnych špecifik jej územia.***

### ŠIRŠIA INTERPRETÁCIA HLAVNÉHO CIEĽA

*Ekonomický, kultúrny a spoločenský rast bude zabezpečený prostredníctvom disponibilného potenciálu nachádzajúceho sa v ľudských, prírodných a ekonomických zdrojoch. Hlavné zameranie ekonomickej činnosti bude obec smerovať do zabezpečenia kvalitných základných služieb pre obyvateľstvo a do ekologicky pozitívnych prevádzok v oblasti cestovného ruchu a vybraných oblastí poľnohospodárstva, pre ktoré má ideálne rozvojové predpoklady. Obec Kolárovice sa bude snažiť zabezpečiť ekonomický rozvoj hlavne prostredníctvom investícií do hlavných rozvojových bodov - lyžiarskeho strediska Čeranka a Stráž. Opatrenia budú smerovať do rozvoja sortimentu a kvality poskytovaných služieb cestovného ruchu - športová infraštruktúra, ubytovacie a stravovacie služby.*

Formulácia strategického cieľa vychádza z predpokladu, že budú vytvorené podmienky pre stabilizáciu, rozvoj a adaptáciu ekonomicky aktívnych a výkonných subjektov. Zvyšovanie výkonnosti hospodárstva na udržateľnej úrovni v dlhodobom horizonte a rast jeho konkurencieschopnosti je považované za prioritu. Zároveň však musia byť vytvorené také podmienky, aby sa nezvyšovali výdavky verejných prostriedkov, ale aby nastala ich konsolidácia za účelom podpory nových rozvojových projektov.

Navrhovaná stratégia vychádza zo strategických prístupov v rámci regionálneho rozvoja, ktoré sú postavené na:

- aktivizácii nedostatočne využívaného potenciálu a podpore hospodárskeho rozvoja obce a okolia,
- rozšírení a zvýšení podielu aktivít na úrovni partnerstva,
- aktivizácii nástrojov riadenia verejných výdavkov za účelom ich zníženia.

Súbežne je však potrebné venovať pozornosť aj rozvíjaniu ľudských zdrojov. Hlavným zámerom stratégie v tejto oblasti je zapojenie viacerých subjektov a postup riešenia danej problematiky v rámci partnerstva. V oblasti vybavenia územia dopravnou infraštruktúrou sa stratégia orientuje hlavne na vybudovanie prepojenia regiónu tak, aby bola zabezpečená napojenosť na dopravné koridory v dostatočnom čase a kvalite. Okrem zlepšenia dopravnej obslužnosti sa pozornosť venuje aj rozvoju informačnej spoločnosti. Stratégia v oblasti životného prostredia je zameraná na zlepšenie situácie zavádzaním nových ekologických metód výroby energie, novým prístupom občanov k ochrane životného prostredia. Stratégia je založená na eliminácii kľúčových disparít, ktoré sú bariérou rozvoja a na využití pozitívnych výhod, ktoré poskytujú príležitosti pre dlhodobý rast. To je možné uskutočniť len na úrovni partnerstva spoluprácou verejného a súkromného sektoru a integrovaným prístupom k riešeniu ekonomických, sociálnych a environmentálnych aspektov.

Dosiahnutie strategického cieľa budú podporovať špecifické ciele podľa jednotlivých kľúčových odvetví. Uvedené ciele plne korešpondujú s hlavnými cieľmi definovanými v PHSR Žilinského samosprávneho kraja a podporujú jeho naplnenie (viac v úvodnej časti PHSR).



## ŠPECIFICKÉ CIELE ROZVOJA

Špecifické ciele rozvoja definujú strategický zámer za príslušnú prioritnú rozvojovú oblasť. Strategický zámer je následne rozpracovaný na jednotlivé ciele rozvoja, ktoré sú zabezpečované príslušnými opatreniami.

Rozvojové oblasti:

- 6.1 Hospodárstvo a vedecko-technický rozvoj.
- 6.2 Technická infraštruktúra.
- 6.3 Životné prostredie.
- 6.4 Sociálna oblasť a zdravotníctvo.
- 6.5 Školstvo a šport.
- 6.6 Kultúra.
- 6.7 Cestovný ruch a public relations.

### 6.1 HOSPODÁRSTVO A VEDECKO-TECHNICKÝ ROZVOJ

#### Strategický zámer

Zlepšiť podmienky pre rozvoj podnikateľských aktivít, s dôrazom na zvýšenie úrovne zamestnanosti a úrovne a kvality služieb pre obyvateľov obce. V oblasti priemyslu je potrebné okrem zachovania stabilných prvkov výroby všetkými možnými opatreniami podporovať vytváranie nových pracovných príležitostí. Z uvedeného dôvodu sa predpokladá zriadenie novej priemyselnej zóny v južnej časti obce, ktorá by významným spôsobom pozitívne ovplyvnila zamestnanosť a ekonomickú stabilitu v obci.

Cieľ 6.1.1	Podpora malého a stredného podnikania zo strany obce
Opatrenie 6.1.1.1	Spracovať stratégiu podpory podnikania a zvýšenia informovanosti o možnostiach podpory zo strany obce, VÚC, štátu a EÚ.
Aktivita	Vypracovanie analýzy možností rozvoja podnikateľských aktivít v obci. Analýza a priebežná aktualizácia verejných výdavkových programov pre podporu podnikania. Prezentácia foriem podpory podnikateľských subjektov zo strany obce.
Opatrenie 6.1.1.2	Vymedziť prenajímateľné obecné priestory pre potrebné služby a remeselné dielne.
Aktivita	Rekonštrukcia vybraných budov v obecnom vlastníctve a ich príprava na prenájom podnikateľským subjektom.
Opatrenie 6.1.1.3	Vypracovať postup podpory, výučby a rozvoja tradičných remesiel v obci.
Aktivita	Vytvoriť materiálne finančné a personálne podmienky pre rozvoj tradičných remesiel v obci. Nadviazať spoluprácu vzdelávacích inštitúcií, obce, podnikateľských subjektov a obyvateľov obce pri výučbe a prezentácii tradičných remesiel.
Opatrenie 6.1.1.4	Zvýšenie kapacít informačných a poradenských služieb a podpora vzdelávania firiem.
Aktivita	Zabezpečenie personálnych a technických kapacít na poskytovanie informačných a poradenských služieb.
Opatrenie 6.1.1.5	Podpora budovania kooperačných sietí malých a stredných firiem.
Aktivita	Vytvoriť inštitucionálne podmienky na podporu MSP so susednými obcami. Analýza predpokladov budovania kooperačných sietí malých a stredných firiem v obci a jej okolí. Tvorba stratégie budovania kooperačných sietí malých a stredných firiem.
Opatrenie 6.1.1.6	Podporovanie zavádzania remeselníckych dielní pre remeslá, ktoré sú pre obec typické.
Aktivita	Výber a rekonštrukcia vhodných budov na alokáciu remeselného dvora. Zabezpečenie personálnych kapacít. Materiálne zabezpečenie remeselných dvorov predmetmi s kultúrohistorickou hodnotou.
Opatrenie 6.1.1.7	Zakladanie malých a stredných podnikov s majetkovou účasťou obce.
Aktivita	Analýza možností rozvoja podnikateľských aktivít obcou. Spracovanie podnikateľského zámeru obce. Príprava podmienok pre založenie podnikateľského subjektu. Založenie podnikateľského subjektu.





Opatrenie 6.1.1.8 Aktivita	Rekonštrukcia infraštruktúry hospodárskeho dvora poľnohospodárskeho družstva. Vypracovanie technickej dokumentácie. Rekonštrukcia vodovodných sietí, odpadovej infraštruktúry, elektrických rozvodov. Rekonštrukcia cestnej infraštruktúry.
Opatrenie 6.1.1.9 Aktivita	Rozvoj agroturistiky - zriadenie chovu koní s príslušenstvom a ubytovacích zariadení. Vypracovanie technickej dokumentácie a podnikateľského plánu. Výstavba hospodárskej časti. Výstavba ubytovacej časti. Zabezpečenie chovu.
Opatrenie 6.1.1.10 Aktivita	Zriadenie chránenej dielne pre handicapovaných obyvateľov obce. Zabezpečenie priestorov. Zabezpečenie vnútorného vybavenia. Nábor pracovnej sily a spustenie prevádzky.
Opatrenie 6.1.1.11 Aktivita	Výstavba lyžiarskeho vleku v časti Čerenka a Stráž s príslušenstvom. Vypracovanie podnikateľského plánu a štúdie uskutočniteľnosti. Výber a príprava vhodnej lokality. Výstavba lyžiarskeho vleku s príslušenstvom. Výstavba ubytovacieho a stravovacieho zariadenia
Opatrenie 6.1.1.12 Aktivita	Zriadenie maloobchodnej predajne v časti - Škoruby. Príprava priestorov. Zriadenie maloobchodnej predajne.
Opatrenie 6.1.1.13 Aktivita	Rekonštrukcia budovy bývalej materskej školy v časti Škoruby na penzión rodinného typu. Vypracovanie podnikateľského plánu a štúdie uskutočniteľnosti. Rekonštrukcia zariadenia. Úprava okolia.

<b>Cieľ 6.1.2</b>	<b>Podpora tradičných odvetví priemyslu</b>
Opatrenia 6.1.2.1 Aktivita	Zavádzanie nových technológií do súčasných výrobných prevádzok. Podpora podnikateľov zavádzajúcich výrobu na báze progresívnych technológií, pomoc pri získavaní nenávratných finančných prostriedkov zo Štrukturálnych fondov na tento účel.
Opatrenia 6.1.2.2 Aktivita	Podporovať rozvoj tých odvetví priemyslu, pre ktorých rozvoj sú v okolí obce vytvorené ideálne podmienky – hlavne drevársky priemysel. Podpora rozvojových zámerov súkromnej sféry, ktoré sú v súlade s potrebami rozvoja obce a ktoré sú efektívne z pohľadu tvorby nových pracovných miest.
Opatrenia 6.1.2.3 Aktivita	Podpora výroby a podnikateľských subjektov, ktoré využívajú surovinové zdroje regiónu. Podpora spracovateľov miestnych surovín finančnými a nefinančnými opatreniami. Podpora rozvoja živnostenského podnikania, ktoré sa zameriava hlavne na využívanie miestnej surovínovej základne. Vytvorenie vhodného daňového prostredia pre uvedené podnikateľské subjekty.

## 6.2 TECHNICKÁ INFRAŠTRUKTÚRA

### Strategický zámer

Rozvoj komplexnej infraštruktúry podporujúcej rozvoj obce a zohľadňujúcej rast kvality životného prostredia. Tento rozvoj bude smerovať hlavne k jej rozšíreniu na potenciálne priemyselné zóny v obci, ako aj na rekonštrukciu súčasnej infraštruktúry – vodovodnej, elektrickej, cestnej.

<b>Cieľ 6.2.1</b>	<b>Rozvoj dopravnej infraštruktúry</b>
Opatrenie 6.2.1.1 Aktivita	Rekonštrukcia a budovanie miestnych komunikácií a chodníkov (včítane mostov a lávok) Analýza súčasného stavu miestnych komunikácií. Vypracovanie technickej dokumentácie. Rekonštrukcia a budovanie miestnych komunikácií a chodníkov.
Opatrenie 6.2.1.2 Aktivita	Budovanie miestnych cyklotrás. Vypracovanie technickej dokumentácie. Výstavba cyklotrás.
Opatrenie 6.2.1.3 Aktivita	Výstavba a rekonštrukcia lesných ciest a chodníkov. Vypracovanie technickej dokumentácie. Rekonštrukcia lesnej komunikácie a chodníkov.



Opatrenie 6.2.1.4	Výstavba protihlukovej bariéry popri hlavnej ceste E442 (I/18).
Aktivita	Vypracovanie technickej dokumentácie. Výstavba protihlukovej steny.
Opatrenie 6.2.1.5	Výstavba jednostranného chodníka popri hlavnej ceste E442 (I/18).
Aktivita	Vypracovanie technickej dokumentácie. Výstavba chodníka.
Opatrenie 6.2.1.6	Výstavba parkovacích plôch v obci Kolárovice (napr. obecný úrad, športové ihriská) ako aj v budúcich turistických strediskách Čeranka a Stráž.
Aktivita	Vypracovanie technickej dokumentácie. Výstavba parkovacích plôch.

<b>Cieľ 6.2.2 Rozvoj občianskej infraštruktúry</b>	
Opatrenie 6.2.2.1	Rozšírenie intravilánu obce vzhľadom na potenciálnu výstavbu IBV, prípadne priemyselné zóny.
Aktivita	Vypracovanie technickej dokumentácie. Príprava pozemkov a inžinierskych sietí.
Opatrenie 6.2.2.2	Výstavba vodohospodárskych objektov (miestneho vodovodu a vodojemu) v častiach - Kolárovice, Babiše, Korytné, a Skorupy.
Aktivita	Vypracovanie technickej dokumentácie. Výkon pozemných prác. Výstavba objektov.
Opatrenie 6.2.2.3	Rekonštrukcia, modernizácia a rozšírenie verejného osvetlenia.
Aktivita	Vypracovanie technickej dokumentácie a príprava projektového spisu. Rekonštrukcia a výstavba verejného osvetlenia v neosvetlenej časti obce a v priemyselnej časti obce.
Opatrenie 6.2.2.4	Úprava verejných plôch a námestí.
Aktivita	Vypracovanie technickej dokumentácie a príprava projektového spisu. Úprava verejných plôch.
Opatrenie 6.2.2.5	Rekonštrukcia, modernizácia a rozšírenie elektrickej siete.
Aktivita	Vypracovanie technickej dokumentácie a príprava projektového spisu. Rekonštrukcia a výstavba elektrickej siete.
Opatrenie 6.2.2.6	Regulácia koryta miestneho potoka prechádzajúceho cez obec - Kolárovičský potok - extravilán obce.
Aktivita	Analýza súčasného stavu. Vypracovanie technickej dokumentácie. Spevnenie a regulácia koryt miestnych potokov.
Opatrenie 6.2.2.7	Výstavba bezdrôtového rozhlasu.
Aktivita	Spracovanie technickej dokumentácie. Výber dodávateľa – verejná súťaž. Inštalácia bezdrôtového rozhlasu.
Opatrenie 6.2.2.8	Výstavba splaškovej kanalizácie v častiach - Kolárovice, Babiše, Korytné, a Skorupy.
Aktivita	Spracovanie technickej dokumentácie. Výber dodávateľa – verejná súťaž. Výkon pozemných prác. Výstavba kanalizácie.
Opatrenie 6.2.2.9	Rekonštrukcia obecného úradu.
Aktivita	Spracovanie technickej dokumentácie. Výber dodávateľa výkonu rekonštrukčných prác. Realizácia rekonštrukčných prác – zateplenie budovy, výmena okien.
Opatrenie 6.2.2.10	Zabezpečenie vysokorýchlostného Internetu.
Aktivita	Výber vhodného riešenia. Výber poskytovateľa Internetových služieb. Inštalácia zariadení a pripojenie domácností.
Opatrenie 6.2.2.11	Realizácia kanalizačných prípojkov verejných budov.
Aktivita	Vypracovanie technickej dokumentácie a príprava projektového spisu. Výkon pozemných prác. Výstavba kanalizačných prípojkov.



Opatrenie 6.2.2.12 Aktivita	Výstavba dažďovej kanalizácie. Vypracovanie technickej dokumentácie a príprava projektového spisu. Výkon pozemných prác. Výstavba kanalizácie.
Opatrenie 6.2.2.13 Aktivita	Výstavba ČOV. Spracovanie technickej dokumentácie. Výber a úprava vhodného miesta. Výstavba ČOV a napojenie na kanalizačnú sieť.
Opatrenie 6.2.2.14 Aktivita	Kultivácia a výsadba zelene v okolí občianskej vybavenosti. Spracovanie technickej dokumentácie. Výsadba zelene.
Opatrenie 6.2.2.15 Aktivita	Výrobné areály poľnohospodárskeho družstva a podnikateľskej výroby v obci oddeliť od obytných častí sídla sprievodnou, ochrannou a izolačnou zeleňou. Spracovanie technickej dokumentácie. Výsadba zelene.
Opatrenie 6.2.2.16 Aktivita	Realizácia moderného tabuľového informačného systému obce na vstupoch i v centre Spracovanie technickej dokumentácie. Kultivácia priestranstva.
Opatrenie 6.2.2.17 Aktivita	Prekrytie potoka Kolárovičský potok v priestore pred obecným úradom. Spracovanie technickej dokumentácie. Prekrytie potoka.
Opatrenie 6.2.2.18 Aktivita	Výstavba predajných stánkov so suvenírmí a informačného centra v tradičnom štýle. Vypracovanie technickej dokumentácie. Výstavba stánkov v tradičnom štýle.
Opatrenie 6.2.2.19 Aktivita	Výstavba verejných sociálnych zariadení pre potreby cestovného ruchu. Spracovanie technickej dokumentácie. Výstavba sociálnych zariadení.
Opatrenie 6.2.2.20 Aktivita	Ukončenie plynofikácie obce. Vypracovanie technickej dokumentácie. Výkon pozemných prác. Realizácia infraštruktúry rozvodu plynu.

### 6.3 ŽIVOTNÉ PROSTREDIE

#### Strategický zámer

Strategickým zámerom obce je nielen zachovanie existujúceho dobrého stavu životného prostredia a zvyšovania jeho kvality, ale aj eliminácia slabých stránok, neustála osвета, výchova a informovanosť o stave životného prostredia.

<b>Cieľ 6.3.1</b>	<b>Nakladanie s komunálnym a drobným stavebným odpadom</b>
Opatrenie 6.3.1.1 Aktivita	Zabezpečiť separáciu komunálneho odpadu v celej obci. Ekonomicky motivovať obyvateľstvo. Zabezpečiť požadované podmienky pre realizáciu separovaného zberu.
Opatrenie 6.3.1.2 Aktivita	Zabezpečiť likvidáciu čiernych skládok v obci. Lokalizácia čiernych skládok. Likvidácia skládok.
Opatrenie 6.3.1.3 Aktivita	Výstavba obecného kompostoviska. Vypracovanie technickej dokumentácie. Výber vhodnej lokality a výstavba kompostoviska.
Opatrenie 6.3.1.4 Aktivita	Výstavba zberného dvora pre separovaný zber a zriadiť separovaný zber. Výstavba zberného dvora.
<b>Cieľ 6.3.2</b>	<b>Informovanosť a poradenstvo</b>
Opatrenie 6.3.2.1 Aktivita	Spracovať koncepciu zabezpečenia informovanosti, poradenstva a prevencie v oblasti ŽP. Trvale preferovať poradenstvo a prevenciu pred represiou. Vypracovanie koncepcie pre ochranu životného prostredia v obci. Prezentácia a šírenie osvety v oblasti životného prostredia.



<b>Cieľ 6.3.3 Ochrana a racionálne využívanie vôd</b>	
Opatrenie 6.3.3.1	Zabezpečiť výstavbu kanalizačnej siete a spustenie čističky odpadových vôd, znížiť množstvo znečisťujúcich látok vo vypúšťaných odpadových vodách na limitovanú úroveň. Výstavba kanalizačnej siete.
Aktivita	Napojenie domácností. Spustenie ČOV.
Opatrenie 6.3.3.2	Výstavba vodohospodárskych objektov (miestneho vodovodu a vodojemu) v častiach - Kolárovice, Babiše, Korytné, a Škorupy.
Aktivita	Vypracovanie technickej dokumentácie. Výkon pozemných prác. Výstavba objektov.
Opatrenie 6.3.3.3	Obnoviť prirodzené vodozádržné funkcie tokov a inundačných území (obnoviť staré korytá).
Aktivita	Rekultivácia existujúcich koryt vodných tokov v obci. Pravidelný monitoring.
Opatrenie 6.3.3.4	Zamedziť možnostiam znečistenia povrchových vôd tunajším poľnohospodárskym družstvom.
Aktivita	Pravidelný monitoring.
Opatrenie 6.3.3.5	Regulácia koryta miestneho potoka prechádzajúceho cez obec - Kolárovičský potok - extravilán obce.
Aktivita	Analýza súčasného stavu. Vypracovanie technickej dokumentácie. Spevnenie a regulácia koryt miestnych potokov.
Opatrenie 6.3.3.6	Výstavba dažďovej kanalizácie.
Aktivita	Vypracovanie technickej dokumentácie a príprava projektového spisu. Výkon pozemných prác. Výstavba kanalizácie.

<b>Cieľ 6.3.4 Ochrana ovzdušia</b>	
Opatrenie 6.3.4.1	Zabezpečiť zníženie produkovaných emisií hlavným zdrojom znečistenia – domácnosti.
Aktivita	Obmedziť spaľovaniu fosílnych palív. Prechod na alternatívne zdroje vykurovania.

## 6.4 SOCIÁLNA OBLASŤ A ZDRAVOTNÍCTVO

### Strategický zámer

Neustále rozvíjať širokú paletu sociálnych a zdravotných služieb poskytovaných v obci. Dbáť o ich dostupnosť, kvalitu a vzájomnú vyváženosť za účelom dosiahnutia dôstojných podmienok života všetkých kategórií obyvateľov obce.

<b>Cieľ 6.4.1 Doplniť chýbajúcu infraštruktúru sociálnych zariadení v obci a zvýšiť ich kvalitu.</b>	
Opatrenie 6.4.1.1	Vybudovať/zriaďovať zariadenie poskytujúce sociálne služby (dom opatrovateľskej služby/dom dôchodcov).
Aktivita	Výber vhodnej alternatívy zariadenia. Vypracovanie technickej dokumentácie. Realizácia – výstavba / rekonštrukcia budovy pre zariadenie poskytujúce sociálne služby.
Opatrenie 6.4.1.2	Výstavba nájomných bytov a sociálnych bytov
Aktivita	Vypracovanie technickej dokumentácie. Výstavba nájomných bytov.

<b>Cieľ 6.4.2 Zlepšiť úroveň poskytovania zdravotníckych a sociálnych služieb.</b>	
Opatrenie 6.4.2.1	Zlepšenie úrovne poskytovania existujúcich sociálnych služieb - domácej ošetrovateľskej starostlivosti, rozšírenie jej služieb o poskytovanie rehabilitačných cvičení.
Aktivita	Zvýšenie kvality poskytovaných služieb. Zvýšenie personálnych kapacít v prípade potreby.



Opatrenie 6.4.2.2 Aktivita	Zabezpečiť aspoň raz mesačne poradňu v obci. Zabezpečenie personálnych kapacít. Zabezpečenie priestorov.
Opatrenie 6.4.2.3 Aktivita	Zabezpečiť dostupnosť zdravotnej starostlivosti pre dospelých občanov. Zabezpečiť v súčinnosti s okresným mestom a spádovou obcou pre oblasť poskytovania zdravotníckych služieb ich maximálnu dostupnosť.
Opatrenie 6.4.2.4 Aktivita	Zabezpečovať komplexnú zdravotnú starostlivosť o starých ľudí a dlhodobo chorých. Analýza dopytu po uvedených službách. Zabezpečenie personálnych kapacít, priestorov a finančných prostriedkov.
Opatrenie 6.4.2.5 Aktivita	Podporiť služby pre marginalizované skupiny občanov a týrané ženy. Analýza dopytu po uvedených službách Zabezpečenie personálnych kapacít. Zabezpečenie priestorov.
Opatrenie 6.4.2.6 Aktivita	Zriadenie klubu mladých, dôchodcov a vybudovanie priestorov. Príprava priestorového vybavenia. Príprava materiálneho vybavenia.
Opatrenie 6.4.2.7 Aktivita	Zabezpečenie stravovania pre dôchodcov. Zabezpečenie priestorov. Obstaranie vnútorného vybavenia.

## 6.5 ŠKOLSTVO A ŠPORT

### Strategický zámer

Zabezpečenie všestranného rozvoja detí a mládeže. Zlepšenie technického stavu a vybavenia školy. V športe umožniť ponuku čo najširšej palety služieb, zabezpečiť čo najefektívnejšie a transparentné využitie verejných financií ku prospechu všetkých občanov obce. Podpora existujúcich športových podujatí, ako aj vytváranie vhodných podmienok pre rozvoj rôznych druhov športu nielen pre obyvateľov obce.

<b>Cieľ 6.5.1 Budovanie a rozvoj školskej infraštruktúry.</b>	
Opatrenie 6.5.1.1 Aktivita	Modernizovať a rekonštruovať budovu základnej školy a materskej školy. Výmena plastových okien. Zateplenie budov. Výmena strešnej krytiny. Rekonštrukcia sociálnych zariadení. Rekonštrukcia školskej jedálne. Modernizácia vnútorného vybavenia.
Opatrenie 6.5.1.2 Aktivita	Modernizácia športového ihriska pre potreby základnej a materskej školy. Spracovanie technickej dokumentácie. Rekonštrukcia ihriska (hokejbal)
Opatrenie 6.5.1.3 Aktivita	Výstavba novej dátovej siete v budove ZŠ. Spracovanie technickej dokumentácie. Výstavba dátovej siete.
Opatrenie 6.5.1.4 Aktivita	Zriadenie nových počítačových učební. Nákup výpočtovej techniky.

<b>Cieľ 6.5.2. Trvalé skvalitňovanie vyváženej ponuky výkonnostného a rekreačného športu.</b>	
Opatrenie 6.5.2.1 Aktivita	Vybudovanie športového areálu v obci (tenisové kurty, nohejbalové a volejbalové ihriská - . Výber lokality a spracovanie technickej dokumentácie. Výstavba areálu.
Opatrenie 6.5.2.2 Aktivita	Výstavba cykloturistických trás. Spracovanie technickej dokumentácie. Výstavba trás.
Opatrenie 6.5.2.3 Aktivita	Výstavba futbalového ihriska + príslušenstvo – šatne, tribúna, oplotenie. Spracovanie technickej dokumentácie. Výstavba nového futbalového ihriska.





Opatrenie 6.5.2.4	Vytváranie materiálnych a finančných podmienok na rozvoj výkonnostného a rekreačného športu v obci.
Aktivita	Zabezpečenie materiálno-technického a finančného vybavenia.
Opatrenie 6.5.2.5	Podpora organizácie športových podujatí regionálneho významu.
Aktivita	Zabezpečenie personálnych kapacít. Zabezpečenie materiálno-technického a finančného vybavenia.
Opatrenie 6.5.2.6	Podpora športových aktivít zdravotne postihnutých občanov.
Aktivita	Zabezpečenie materiálno-technického a finančného vybavenia.
Opatrenie 6.5.2.7	Podporovať talentovanú mládež.
Aktivita	Zabezpečenie materiálno-technického a finančného vybavenia.
Opatrenie 6.5.2.8	Spolupracovať s občianskymi združeniami, inými právnickými a fyzickými osobami, pôsobiacimi v oblasti telesnej kultúry.
Aktivita	Zabezpečenie personálnych kapacít.
Opatrenie 6.5.2.9	Vybudovať učebňu dielne, pre rozvoj zručnosti žiakov . (pracovné vyučovanie)
Aktivita	Zriadenie priestorov a technického vybavenia Zabezpečenie školenia vyučujúceho Zabezpečiť publicitu a záujem žiakov a rodičov
Opatrenie 6.5.2.10	Vybudovanie športového areálu a oddychovej zóny (v priestoroch Škoruby -Rieky)
Aktivita	(Hasičské cvičisko, multifunkčné ihrisko, zóna pre deti s matkami) Vypracovanie projektu (zámeru a dokumentácie) Zabezpečenie povolení Realizácia výstavby
Opatrenie 6.5.2.11	Vybudovanie hasičského cvičiska ( priestoroch na Potoky)
Aktivita	Vypracovanie projektu (zámeru a dokumentácie) Zabezpečenie povolení Realizácia výstavby

## 6.6 KULTÚRA

### Strategický zámer

Trvalé pôsobenie na kultúrne povedomie obyvateľov širokou paletou kultúrnych aktivít organizovaných externými subjektmi. Existencia dôstojných priestorov pre kultúrne aktivity je povinnosť obce. Priebežná a kreatívna propagácia podujatí má vplyv na imidž obce a tým aj na cestovný ruch.

<b>Cieľ 6.6.1</b>	<b>Zachovanie kultúrno–historického potenciálu obce a rozvoj kultúrnych, informačných a voľnočasových aktivít v nadväznosti na rozvoj cestovného ruchu na regionálnej a miestnej úrovni.</b>
Opatrenie 6.6.1.1	Rekonštrukcia domu kultúry – exteriér (strecha, fasády, ...) a interiér – Kolárovice, Čiaklov
Aktivita	Vypracovanie technickej dokumentácie. Rekonštrukcia exteriérov. Rekonštrukcia interiérov.
Opatrenie 6.6.1.2	Rekonštrukcia tradičnej architektúry a zriadenie stálych expozícií z pôvodného štýlu života obyvateľov vo obci.
Aktivita	Výber vhodných objektov. Vyriešenie vlastníckych vzťahov. Rekonštrukcia a vybavenie expozície. Zriadenie múzea drotárstva
Opatrenie 6.6.1.3	Prepojiť obec so subjektmi cestovného ruchu, agroturistiky.
Aktivita	Zabezpečenie personálnych kapacít.
Opatrenie 6.6.1.4	Budovanie remeselníckych dvorov.
Aktivita	Výber a rekonštrukcia vhodných budov na alokáciu remeselného dvora. Zabezpečenie personálnych kapacít. Materiálne zabezpečenie remeselných dvorov predmetmi s kultúrohistorickou hodnotou.
Opatrenie 6.6.1.5	Vybudovanie turistických a náučných trás pre žiakov, študentov, rodiny s deťmi, priemerných aj náročných klientov s využitím kultúrno – historického, folklórneho aj prírodného bohatstva.



Aktivita	Zabezpečenie personálnych kapacít. Výber vhodných trás. Spracovanie technickej dokumentácie. Realizácia výstavby.
Opatrenie 6.6.1.6	Zachovanie a rozvoj ľudových tradícií (folklórny tanec, hudba a spev, ľudové remeslá, ľudový odev a doplnky, pôvodné bývanie a hospodárenie) a ich maximálne využitie v cestovnom ruchu a agroturistike.
Aktivita	Zabezpečenie priestorov, finančných a materiálnych prostriedkov.
Opatrenie 6.6.1.7	Organizovanie pravidelných kultúrnych podujatí – Deň obce, Hody, atď..
Aktivita	Personálne zabezpečenie.

**Ciel' 6.6.2 Organizačné zabezpečenie**

Opatrenie 6.6.2.1	Spracovať kalendár kultúrnych podujatí na celý rok, tento priebežne aktualizovať. Rozšíriť žánrovú ponuku s orientáciou na hodnotný kultúrny prínos.
Aktivita	Personálne a finančné zabezpečenie. Spracovanie kalendár kultúrnych podujatí.

**Ciel' 6.6.3 Propagácia v oblasti kultúry**

Opatrenie 6.6.3.1	Spracovať globálnu koncepciu „propagácie“ histórie obce v multimediálnej forme.
Aktivita	Personálne a finančné zabezpečenie. Spracovanie koncepcie v multimediálnej forme.
Opatrenie 6.6.3.2	Spracovať komplexný informačný bulletin o historickom vývoji a tradíciách obce pre školy aj subjekty cestovného ruchu.
Aktivita	Personálne a finančné zabezpečenie. Spracovanie bulletinu.
Opatrenie 6.6.3.3	Propagácia kultúry na Internete prostredníctvom www stránky obce.
Aktivita	Finančné zabezpečenie. Obsahová analýza www stránky. Priebežná aktualizácia www stránky.

**6.7 CESTOVNÝ RUCH A PUBLIC RELATIONS****Strategický zámer**

Budovať goodwill obce a dosiahnuť, aby sa stala strediskom cestovného ruchu v oblasti športu, kultúry a turistiky. Využiť prírodný potenciál, ktorý ponúka blízke aj širšie okolie obce.

**Ciel' 6.7.1 Účinná propagácia obce.**

Opatrenie 6.7.1.1	Spracovať globálnu koncepciu propagácie obce v multimediálnej forme.
Aktivita	Personálne a finančné zabezpečenie. Spracovanie koncepcie v multimediálnej forme.
Opatrenie 6.7.1.2	Spracovať koncepciu regionálnej spolupráce s okolitými turistickými lokalitami a domácimi i zahraničnými CK.
Aktivita	Personálne a finančné zabezpečenie. Spracovanie koncepcie regionálnej spolupráce.

**Ciel' 6.7.2 Rekreačno - relaxačné zázemie obce.**

Opatrenie 6.7.2.1	Výstavba zrubovej osady v časti Čeremka.
Aktivita	Vypracovanie podnikateľského plánu a štúdie uskutočniteľnosti. Príprava lokality. Výstavba zariadení.
Opatrenie 6.7.2.2	Rekonštrukcia budovy bývalej materskej školy v časti Škoruby na penzión rodinného typu.
Aktivita	Vypracovanie podnikateľského plánu a štúdie uskutočniteľnosti. Rekonštrukcia zariadenia. Úprava okolia.
Opatrenie 6.7.2.3	Výstavba predajných stánkov so suvenírmi a informačného centra v tradičnom štýle.
Aktivita	Vypracovanie technickej dokumentácie. Výstavba stánkov v tradičnom štýle.



<b>Cieľ 6.7.3                      Podpora podnikateľských aktivít v cestovnom ruchu.</b>	
Opatrenie 6.7.3.1	Uzavrieť s podnikateľmi dohody o poskytovaní služieb v agroturistike a cestovnom ruchu a o propagovaní ich služieb obcou. Zabezpečenie personálnych kapacít.
Aktivity	
Opatrenie 6.7.3.2	Podporovať podnikateľské subjekty, neziskové organizácie a inštitúcie pri získavaní finančných prostriedkov z grantov a fondov EÚ. Zabezpečenie personálnych kapacít.
Aktivity	

**7 MERATEĽNÉ INDIKÁTORY**

Monitorovanie Programu hospodárskeho a sociálneho rozvoja obce Kolárovice sa vykonáva na základe súboru indikátorov priradených k jednotlivým cieľom a opatreniam (ktoré môžu byť priebežne konkretizované). Indikátory podporujú oprávnenosť verejných výdavkov na jednotlivé opatrenia a zároveň preukazujú ekonomickú účinnosť realizovaných verejných výdavkov. Indikátory budú zároveň základným faktorom pri tvorbe kritérií na čerpanie finančnej podpory z regionálneho rozvojového fondu.

**7.1 HOSPODÁRSTVO A VEDECKO-TECHNICKÝ ROZVOJ**

Ciele a opatrenia		Merateľné indikátory [cieľová hodnota]
Cieľ 6.1.1	Podpora malého a stredného podnikania zo strany obce.	
Opatrenie 6.1.1.1	Spracovať stratégiu podpory podnikania a zvýšenia informovanosti o možnostiach podpory zo strany obce, VÚC, štátu a EÚ.	počet vypracovaných stratégií [1] počet informovaných subjektov [10] počet podporených subjektov [2]
Opatrenie 6.1.1.2	Vymedziť prenajímateľné obecné/súkromné priestory pre potrebné služby a remeselné dielne.	počet projektov [5]
Opatrenie 6.1.1.3	Vypracovať postup podpory, výučby a rozvoja tradičných remesiel v obci.	počet projektov [2] počet vyškolených remeselníkov [20] počet novovytvorených pracovných miest [5]
Opatrenie 6.1.1.4	Zvýšenie kapacít informačných a poradenských služieb a podpora vzdelávania firiem.	počet informovaných subjektov [5]
Opatrenie 6.1.1.5	Podpora budovania kooperačných sietí malých a stredných firiem.	počet projektov [10]
Opatrenie 6.1.1.6	Podporovanie zavádzania remeselníckych dielní pre remeslá, ktoré sú pre obec typické.	počet nových založených podnikateľských subjektov [3] počet novovytvorených pracovných miest [20]
Opatrenie 6.1.1.7	Zakladanie malých a stredných podnikov s majetkovou účasťou obce.	počet projektov [2]
Opatrenie 6.1.1.8	Rekonštrukcia infraštruktúry hospodárskeho dvora poľnohospodárskeho družstva.	počet projektov [2] počet novovytvorených pracovných miest [2]
Opatrenie 6.1.1.9	Rozvoj agroturistiky - zriadenie chovu koní s príslušenstvom a ubytovacích zariadení.	počet novovytvorených pracovných miest [2] počet projektov [1]
Opatrenie 6.1.1.10	Zriadenie chránenej dielne pre handicapovaných obyvateľov obce.	počet novovytvorených pracovných miest pre handicapovaných [2]
Opatrenie 6.1.1.11	Výstavba lyžiarskeho vleku v časti Čeranka a Stráž s príslušenstvom.	počet novovytvorených pracovných miest [10] počet projektov [2]
Opatrenie 6.1.1.12	Zriadenie maloobchodnej predajne v časti - Skoruby.	počet novovytvorených pracovných miest [2] počet projektov [1]
Opatrenie 6.1.1.13	Rekonštrukcia budovy bývalej materskej školy v časti Skoruby na penzión rodinného typu.	počet zriadených ubytovacích kapacít [10] počet vytvorených pracovných miest [1]

Ciele a opatrenia		Merateľné indikátory [cieľová hodnota]
Cieľ 6.1.2	Podpora tradičných odvetví priemyslu	
Opatrenia 6.1.2.1	Zavádzanie nových technológií do súčasných výrobných prevádzok.	počet projektov [3]
Opatrenia 6.1.2.2	Podporovať rozvoj tých odvetví priemyslu, pre ktorých rozvoj sú v okolí obce vytvorené ideálne podmienky – hlavne drevársky priemysel.	počet projektov [3]
Opatrenia 6.1.2.3	Podpora výroby a podnikateľských subjektov, ktoré využívajú surovinové zdroje regiónu.	počet projektov [3]

**7.2 TECHNICKÁ INFRAŠTRUKTÚRA**

Ciele a opatrenia		Merateľné indikátory [cieľová hodnota]
Cieľ 6.2.1	Rozvoj dopravnej infraštruktúry	
Opatrenie 6.2.1.1	Rekonštrukcia a budovanie miestnych komunikácií a chodníkov (včítane mostov a lávok)	km novovybudovanej/zrekonštruovanej komunikácie [3] km novovybudovaných/ zrekonštruovaných chodníkov [3]
Opatrenie 6.2.1.2	Budovanie miestnych cyklotrás.	km vybudovaných cyklotrás [5]
Opatrenie 6.2.1.3	Rekonštrukcia lesných ciest a chodníkov.	km zrekonštruovanej komunikácie [4]
Opatrenie 6.2.1.4	Výstavba protihlukovej bariéry popri hlavnej ceste E442 (I/18).	bm protihlukovej bariéry [5]
Opatrenie 6.2.1.5	Výstavba jednostranného chodníka popri hlavnej ceste E442 (I/18).	km novovybudovanej komunikácie pre peších [4]
Opatrenie 6.2.1.6	Výstavba parkovacích plôch v obci Kolárovice (napr. obecný úrad, športové ihriská) ako aj v budúcich turistických strediskách Čeranka a Stráž.	počet nových parkovacích plôch [25]

Ciele a opatrenia		Merateľné indikátory [cieľová hodnota]
Cieľ 6.2.2	Rozvoj občianskej infraštruktúry	
Opatrenie 6.2.2.1	Rozšírenie intravilánu obce vzhľadom na potenciálnu výstavbu IBV, prípadne priemyselné zóny.	m <sup>2</sup> upravených plôch pre IBV/priemysel [20000]
Opatrenie 6.2.2.2	Výstavba vodohospodárskych objektov (miestneho vodovodu a vodojemu) v častiach - Kolárovice, Babiše, Korytné, a Skorupy	počet pripojených domácností [200]
Opatrenie 6.2.2.3	Rekonštrukcia a rozšírenie verejného osvetlenia.	počet projektov [1]
Opatrenie 6.2.2.4	Úprava verejných plôch a námestí.	počet projektov [2]
Opatrenie 6.2.2.5	Rekonštrukcia, modernizácia a rozšírenie elektrickej siete.	počet projektov [1]
Opatrenie 6.2.2.6	Regulácia koryta miestneho potoka prechádzajúceho cez obec - Kolárovice - extravilán obce.	počet projektov [1]
Opatrenie 6.2.2.7	Výstavba bezdrôtového rozhlasu.	počet projektov [1]
Opatrenie 6.2.2.8	Výstavba splaškovej kanalizácie v častiach - Kolárovice, Babiše, Korytné, a Skorupy.	počet projektov [4]
Opatrenie 6.2.2.9	Rekonštrukcia obecného úradu.	počet projektov [1]
Opatrenie 6.2.2.10	Zabezpečenie vysokorychlostného Internetu.	počet projektov [1]
Opatrenie 6.2.2.11	Realizácia kanalizačných prípojkov verejných budov.	počet novopripojených verejných budov [2]
Opatrenie 6.2.2.12	Výstavba dažďovej kanalizácie.	km novovybudovanej kanalizačnej siete [4]
Opatrenie 6.2.2.13	Výstavba ČOV.	počet projektov [1]
Opatrenie 6.2.2.14	Kultivácia a výsadba zelene v okolí občianskej vybavenosti.	počet vysadených krov a drevín [100]
Opatrenie 6.2.2.15	Výrobné areály poľnohospodárskeho družstva a podnikateľskej výroby v obci oddeliť od obytných častí sídla sprievodnou, ochrannou a izolačnou zeleňou.	počet projektov [1]
Opatrenie 6.2.2.16	Realizácia moderného tabuľového informačného systému obce na vstupoch i v centre	m <sup>2</sup> upravených verejných plôch [100] počet inštalovaných tabúľ [10]
Opatrenie 6.2.2.17	Prekrytie Kolárovice potoka v priestore pred obecným úradom.	počet projektov [1]
Opatrenie 6.2.2.18	Výstavba predajných stánkov so suvenírmi a informačného centra v tradičnom štýle.	počet projektov [1]
Opatrenie 6.2.2.19	Výstavba verejných sociálnych zariadení pre potreby cestovného ruchu.	počet projektov [1]
Opatrenie 6.2.2.20	Ukončenie plynofikácie obce.	počet projektov [1]



**7.3 ŽIVOTNÉ PROSTREDIE**

Ciele a opatrenia		Merateľné indikátory [cieľová hodnota]
Cieľ 6.3.1	Nakladanie s komunálnym a drobným stavebným odpadom	
Opatrenie 6.3.1.1	Zabezpečiť separáciu komunálneho odpadu v celej obci.	% rast objem vyseparovaného odpadu v tonách [50]
Opatrenie 6.3.1.2	Zabezpečiť likvidáciu čiernych skládok v obci.	počet projektov [2]
Opatrenie 6.3.1.3	Výstavba obecného kompostoviska.	Objem uskladneného odpadu v tonách [50]
Opatrenie 6.3.1.4	Výstavba zberného dvora pre separovaný zber a zriadiť separovaný zber.	počet projektov [1]

Ciele a opatrenia		Merateľné indikátory [cieľová hodnota]
Cieľ 6.3.2	Informovanosť a poradenstvo	
Opatrenie 6.3.2.1	Spracovať koncepciu zabezpečenia informovanosti, poradenstva a prevencie v oblasti ŽP	počet projektov [1]

Ciele a opatrenia		Merateľné indikátory [cieľová hodnota]
Cieľ 6.3.3	Ochrana a racionálne využívanie vôd	
Opatrenie 6.3.3.1	Zabezpečiť výstavbu kanalizačnej siete a spustenie čističky odpadových vôd, znížiť množstvo znečisťujúcich látok vo vypúšťaných odpadových vodách na limitovanú úroveň.	počet projektov [1]
Opatrenie 6.3.3.2	Výstavba vodohospodárskych objektov (miestneho vodovodu a vodojemu) v častiach - Kolárovice, Babiše, Korytné, a Skorupy	počet pripojených domácností [200]
Opatrenie 6.3.3.3	Obnoviť prirodzené vodozadržné funkcie tokov a inundačných území (obnoviť staré korytá).	km obnovených starých koryt [200]
Opatrenie 6.3.3.4	Zamedziť možnostiam znečistenia povrchových vôd tunajším poľnohospodárskym družstvom.	počet projektov [1]
Opatrenie 6.3.3.5	Regulácia koryta miestneho potoka prechádzajúceho cez obec - Kolárovice potok - extravilán obce.	počet projektov [1]
Opatrenie 6.3.3.6	Výstavba dažďovej kanalizácie.	km novovybudovanej kanalizačnej siete [4]

Ciele a opatrenia		Merateľné indikátory [cieľová hodnota]
Cieľ 6.3.4	Ochrana ovzdušia	
Opatrenie 6.3.4.1	Zabezpečiť zníženie produkovaných emisií hlavným zdrojom znečistenia – domácností.	Počet domácností s vykurovaním alternatívnymi zdrojmi energie [30]

**7.4 SOCIÁLNA OBLASŤ A ZDRAVOTNÍCTVO**

Ciele a opatrenia		Merateľné indikátory [cieľová hodnota]
Cieľ 6.4.1	Doplniť chýbajúcu infraštruktúru sociálnych zariadení v obci a zvýšiť ich kvalitu.	
Opatrenie 6.4.1.1	Vybudovať/zriadiť zariadenie poskytujúce sociálne služby (dom opatrovateľskej služby, dom dôchodcov).	Počet nových sociálnych služieb [1]
Opatrenie 6.4.1.2	Výstavba nájomných bytov a sociálnych bytov	počet nájomných bytov [20]

Ciele a opatrenia		Merateľné indikátory [cieľová hodnota]
Cieľ 6.4.2	Zlepšiť úroveň poskytovania zdravotníckych a sociálnych služieb.	
Opatrenie 6.4.2.1	Zlepšenie úrovne poskytovania domácej ošetrovateľskej starostlivosti, rozšírenie jej služieb o poskytovanie rehabilitačných cvičení.	počet ošetrovaných pacientov ročne [100]
Opatrenie 6.4.2.2	Zabezpečiť aspoň raz mesačne poradňu v obci.	počet projektov [1]



Opatrenie 6.4.2.3	Zabezpečiť dostupnosť zdravotnej starostlivosti pre dospelých občanov.	počet projektov [1]
Opatrenie 6.4.2.4	Zabezpečovať komplexnú zdravotnú starostlivosť o starých ľudí a dlhodobo chorých.	počet projektov [1]
Opatrenie 6.4.2.5	Podporiť služby pre marginalizované skupiny občanov a týrané ženy.	počet projektov [1]
Opatrenie 6.4.2.6	Zriadenie klubu mladých a dôchodcov.	počet projektov [1]
Opatrenie 6.4.2.7	Zabezpečenie stravovania pre dôchodcov.	počet projektov [1]

## 7.5 ŠKOLSTVO A ŠPORT

Ciele a opatrenia		Merateľné indikátory [cieľová hodnota]
Cieľ 6.5.1	Budovanie a rozvoj školskej infraštruktúry.	
Opatrenie 6.5.1.1	Modernizovať a rekonštruovať budovu základnej školy a materskej školy	počet projektov [3]
Opatrenie 6.5.1.2	Modernizácia športového ihriska pre potreby základnej a materskej školy.	počet projektov [1]
Opatrenie 6.5.1.3	Výstavba novej dátovej siete v budove ZŠ.	počet projektov [1]
Opatrenie 6.5.1.4	Zriadenie nových počítačových učební.	Počet nových pracovísk [10]

Ciele a opatrenia	Merateľné indikátory [cieľová hodnota]	
Cieľ 6.5.2.	Trvalé skvalitňovanie vyváženej ponuky výkonnostného a rekreačného športu.	
Opatrenie 6.5.2.1	Vybudovanie športového areálu v obci (tenisové kurty, nohejbalové a volejbalové ihriská - časť Jelšie.	počet športovísk [2]
Opatrenie 6.5.2.2	Výstavba cykloturistických trás.	km vybudovaných trás [5]
Opatrenie 6.5.2.3	Výstavba futbalového ihriska + príslušenstvo – šatne, tribúna, oplatenie.	počet objektov [3]
Opatrenie 6.5.2.4	Vytváranie materiálnych a finančných podmienok na rozvoj výkonnostného a rekreačného športu v obci.	Výška podpory v EUR [10 000]
Opatrenie 6.5.2.5	Podpora organizácie športových podujatí regionálneho významu.	Výška podpory v EUR [3 000]
Opatrenie 6.5.2.6	Podpora športových aktivít zdravotne postihnutých občanov.	Výška podpory v EUR [2 000]
Opatrenie 6.5.2.7	Podporovať talentovanú mládež.	Výška podpory v EUR [6 000]
Opatrenie 6.5.2.8	Spolupracovať s občianskymi združeniami, inými právnickými a fyzickými osobami, pôsobiace v oblasti telesnej kultúry.	počet projektov [1]
Opatrenie 6.5.2.9	Vybudovať učebňu dielne, pre rozvoj zručnosti žiakov . (pracovné vyučovanie)	počet projektov [1]
Opatrenie 6.5.2.10	Vybudovanie športového areálu a oddychovej zóny (v priestoroch Škoruby -Rieky)	počet projektov [1]
Opatrenie 6.5.2.11	Vybudovanie hasičského cvičiska ( priestoroch na Potoky)	počet projektov [1]

## 7.6 KULTÚRA

Ciele a opatrenia		Merateľné indikátory [cieľová hodnota]
Cieľ 6.6.1	Zachovanie kultúrno–historického potenciálu obce a rozvoj kultúrnych, informačných a voľnočasových aktivít v nadväznosti na rozvoj cestovného ruchu na regionálnej a miestnej úrovni.	
Opatrenie 6.6.1.1	Rekonštrukcia domu kultúry – exteriér (strecha, fasády, ...) a interiér – Kolárovice, Čiaklov	počet projektov [3]
Opatrenie 6.6.1.2	Rekonštrukcia tradičnej architektúry a zriadenie stálych expozícií z pôvodného štýlu života obyvateľov vo obci.	počet projektov [2]
Opatrenie 6.6.1.3	Prepojiť obec so subjektami cestovného ruchu, agroturistiky.	počet projektov [1]
Opatrenie 6.6.1.4	Budovanie remeselníckych dvorov.	počet projektov [1]



Opatrenie 6.6.1.5	Vybudovanie turistických a náučných trás pre žiakov, študentov, rodiny s deťmi, priemerných aj náročných klientov s využitím kultúrno – historického, folklórneho aj prírodného bohatstva.	km vybudovaných turistických trás [5]
Opatrenie 6.6.1.6	Zachovanie a rozvoj ľudových tradícií (folklórny tanec, hudba a spev, ľudové remeslá, ľudový odev a doplnky, pôvodné bývanie a hospodárenie) a ich maximálne využitie v cestovnom ruchu a agroturistike.	počet zorganizovaných podujatí [5]
Opatrenie 6.6.1.7	Organizovanie pravidelných kultúrnych podujatí – Deň obce, Hody, atď..	počet podujatí [2]

Ciele a opatrenia		Merateľné indikátory [cieľová hodnota]
Cieľ 6.6.2	Organizačné zabezpečenie	
Opatrenie 6.6.2.1	Spracovať kalendár kultúrnych podujatí na celý rok, tento priebežne aktualizovať. Rozšíriť žánrovú ponuku s orientáciou na hodnotný kultúrny prínos.	počet projektov [1]

Ciele a opatrenia		Merateľné indikátory [cieľová hodnota]
Cieľ 6.6.3	Propagácia v oblasti kultúry	
Opatrenie 6.6.3.1	Spracovať globálnu koncepciu „propagácie“ histórie obce v multimediálnej forme.	počet projektov [1]
Opatrenie 6.6.3.2	Spracovať komplexný informačný bulletin o historickom vývoji a tradíciách obce pre školy aj subjekty cestovného ruchu.	počet projektov [1]
Opatrenie 6.6.3.3	Propagácia kultúry na Internete prostredníctvom www stránky obce.	počet projektov [1]

## 7.7 CESTOVNÝ RUCH A PUBLIC RELATIONS

Ciele a opatrenia		Merateľné indikátory [cieľová hodnota]
Cieľ 6.7.1	Učinná propagácia obce.	
Opatrenie 6.7.1.1	Spracovať globálnu koncepciu propagácie obce v multimediálnej forme.	počet projektov [1]
Opatrenie 6.7.1.2	Spracovať koncepciu regionálnej spolupráce s okolitými turistickými lokalitami a domácimi i zahraničnými CK.	počet projektov [1]

Ciele a opatrenia		Merateľné indikátory [cieľová hodnota]
Cieľ 6.7.2	Rekreačno - relaxačné zázemie obce.	
Opatrenie 6.7.2.1	Výstavba zrubovej osady v časti Čeremka.	počet zriadených ubytovacích kapacít [16]
Opatrenie 6.7.2.2	Rekonštrukcia budovy bývalej materskej školy v časti Skoruby na penzión rodinného typu.	počet zriadených ubytovacích kapacít [10] počet vytvorených pracovných miest [1]
Opatrenie 6.7.2.3	Výstavba predajných stánkov so suvenírmi a informačného centra v tradičnom štýle.	počet projektov [1]

Ciele a opatrenia		Merateľné indikátory [cieľová hodnota]
Cieľ 6.7.3	Podpora podnikateľských aktivít v cestovnom ruchu.	
Opatrenie 6.7.3.1	Uzavrieť s podnikateľmi dohody o poskytovaní služieb v agroturistike a cestovnom ruchu a o propagovaní ich služieb obcou.	počet projektov [1]
Opatrenie 6.7.3.2	Podporovať podnikateľské subjekty, neziskové organizácie a inštitúcie pri získavaní finančných prostriedkov z grantov a fondov EÚ.	počet projektov [3]

**8 FINANČNÝ PLÁN PROGRAMU**

Jednou z kľúčových otázok pre realizáciu programu rozvoja kraja je schopnosť obce v priebehu jeho realizácie zaistiť zdroje potrebné na jeho financovanie. Tieto zdroje vznikajú vo viacerých sférach – v súkromnom sektore, verejnej správe, ide tiež o zdroje zahraničné, najmä o prostriedky Európskej únie. Dôležitým zdrojom budú, po dokončení reformy verejnej správy a uskutočnení daňovej reformy, vlastné prostriedky. V dôsledku neexistencie nevyhnutných podkladových údajov pre stanovenie finančného rámca, v ktorom by sa mal program rozvoja v strednodobom horizonte pohybovať, je výška prostriedkov potrebná na realizáciu jednotlivých opatrení a aktivít stanovená len orientačne. Táto časť sa bude konkretizovaná v závislosti od reálneho čerpania finančných príspevkov zo štrukturálnych fondov, možností obecného rozpočtu atď..

Vychádzajúc z vyššie zadefinovaných cieľov, priorít a opatrení a na základe auditu pripravovaných projektových zámerov v réžii samosprávy, podnikateľskej sféry či neziskových a iných organizácií bol vypracovaný plán realizácie programu. Definuje, z akých prostriedkov by sa mali tieto zábery realizovať, kto by mal byť žiadateľom, určuje predpokladané časové rámce

**8.1 HOSPODÁRSTVO A VEDECKO-TECHNICKÝ ROZVOJ**

<b>Strategický zámer</b>					
Zlepšiť podmienky pre rozvoj podnikateľských aktivít, s dôrazom na zvýšenie úrovne zamestnanosti a úrovne a kvality služieb pre obyvateľov obce. V oblasti priemyslu je potrebné okrem zachovania stabilných prvkov výroby všetkými možnými opatreniami podporovať vytváranie nových pracovných príležitostí.					
<b>Cieľ</b>	<b>Podpora malého a stredného podnikania zo strany obce</b>				
<b>6.1.1</b>					
Opatrenie 6.1.1.1	Spracovať stratégiu podpory podnikania a zvýšenia informovanosti o možnostiach podpory zo strany obce, VÚC, štátu a EÚ.				
		<b>Predpokladaný rozpočet (EUR)</b>	<b>Zdroje financovania</b>	<b>Zodpovední za realizáciu</b>	<b>Harmonogram realizácie</b>
Aktivity	Vypracovanie analýzy možností rozvoja podnikateľských aktivít v obci.	500	rozpočet obce, ŠF EÚ	podnikateľské subjekty, obec	2015-2020
	Analýza a priebežná aktualizácia verejných výdavkových programov pre podporu podnikania.	300	rozpočet obce	podnikateľské subjekty, obec	2015-2020
	Prezentácia foriem podpory podnikateľských subjektov zo strany obce.	1 200	rozpočet obce, ŠF EÚ	podnikateľské subjekty, obec	2015-2020
Opatrenie 6.1.1.2	Vymedziť prenajímateľné obecné priestory pre potrebné služby a remeselné dielne.				
Aktivity	Rekonštrukcia vybraných budov v obecnom vlastníctve a ich príprava na prenájom podnikateľským subjektom.	30 000	rozpočet obce, podnikateľské subjekty	obec, podnikateľské subjekty	2015-2020
Opatrenie 6.1.1.3	Vypracovať postup podpory, výučby a rozvoja tradičných remesiel v obci.				
Aktivity	Vytvoriť materiálne finančné a personálne podmienky pre rozvoj tradičných remesiel v obci.	12 000	rozpočet obce, ŠF EÚ	obec, podnikateľské subjekty	2015-2020
	Nadviazať spoluprácu vzdelávacích inštitúcií, obce, podnikateľských subjektov a obyvateľov obce pri výučbe a prezentácii tradičných remesiel.	5 000	rozpočet obce, ŠF EÚ	obec, podnikateľské subjekty, obyvatelia	2015-2020
Opatrenie 6.1.1.4	Zvýšenie kapacít informačných a poradenských služieb a podpora vzdelávania firiem.				
Aktivity	Zabezpečenie personálnych a technických kapacít na poskytovanie informačných a poradenských služieb.	3 000	rozpočet obce, ŠF EÚ	obec Kolárovice	2015-2020
Opatrenie 6.1.1.5	Podpora budovania kooperačných sietí malých a stredných firiem.				
Aktivity	Vytvoriť inštitucionálne podmienky na podporu MSP so susednými obcami.	2 500	rozpočet obce	obec, podnikateľské subjekty	2015-2020



	Analyza predpokladov budovania kooperačných sietí malých a stredných firiem v obci a jej okolí.	400	rozpočet obce, ŠF EÚ	obec, podnikateľské subjekty	2015-2020
	Tvorba stratégie budovania kooperačných sietí malých a stredných firiem.	500	rozpočet obce, ŠF EÚ	obec, podnikateľské subjekty	2015-2020
Opatrenie 6.1.1.6	Podporovanie zavádzania remeselníckych dielní pre remeslá, ktoré sú pre obec typické.				
Aktivity	Výber a rekonštrukcia vhodných budov na alokáciu remeselného dvora.	40 000	rozpočet obce, ŠF EÚ	obec Kolárovice	2015-2020
	Zabezpečenie personálnych kapacít.	podľa potreby	rozpočet obce,	obec Kolárovice	2015-2020
	Materiálne zabezpečenie remeselných dvorov predmetmi s kultúrohistorickou hodnotou.	podľa potreby	rozpočet obce, ŠF EÚ	obec Kolárovice	2015-2020
Opatrenie 6.1.1.7	Zakladanie malých a stredných podnikov s majetkovou účasťou obce.				
Aktivity	Analyza možností rozvoja podnikateľských aktivít obcou.	400	rozpočet obce, podnikateľské subjekty	obec, podnikateľské subjekty	2015-2020
	Spracovanie podnikateľského zámeru obce.	300	rozpočet obce, podnikateľské subjekty	obec, podnikateľské subjekty	2015-2020
	Príprava podmienok pre založenie podnikateľského subjektu.	podľa potreby	rozpočet obce, podnikateľské subjekty	obec, podnikateľské subjekty	2015-2020
	Založenie podnikateľského subjektu.	podľa potreby	rozpočet obce, podnikateľské subjekty	obec, podnikateľské subjekty	2015-2020
Opatrenie 6.1.1.8	Rekonštrukcia infraštruktúry hospodárskeho dvora poľnohospodárskeho družstva.				
Aktivity	Vypracovanie technickej dokumentácie.	2 000	ŠF EÚ, podnikateľské subjekty, úvery, iné grantové schémy	podnikateľské subjekty	2015-2020
	Rekonštrukcia vodovodných sietí, odpadovej infraštruktúry, elektrických rozvodov.	100 000	ŠF EÚ, podnikateľské subjekty, úvery, iné grantové schémy	podnikateľské subjekty	2015-2020
	Rekonštrukcia cestnej infraštruktúry	100 000	ŠF EÚ, podnikateľské subjekty, úvery, iné grantové schémy	podnikateľské subjekty	2015-2020
Opatrenie 6.1.1.9	Rozvoj agroturistiky - zriadenie chovu koní s príslušenstvom a ubytovacích zariadení.				
Aktivity	Vypracovanie technickej dokumentácie a podnikateľského plánu.	4 000	ŠF EÚ, podnikateľské subjekty, úvery, iné grantové schémy	podnikateľské subjekty	2015-2020
	Výstavba hospodárskej časti.	350 000	ŠF EÚ, podnikateľské subjekty, úvery, iné grantové schémy	podnikateľské subjekty	2015-2020
	Výstavba ubytovacej časti.	900 000	ŠF EÚ, podnikateľské subjekty, úvery, iné grantové schémy	podnikateľské subjekty	2015-2020
	Zabezpečenie chovu.	podľa potreby	ŠF EÚ, podnikateľské subjekty, úvery, iné grantové schémy	podnikateľské subjekty	2015-2020



Opatrenie 6.1.1.10	Zriadenie chránenej dielne pre handicapovaných obyvateľov obce.				
Aktivity	Zabezpečenie priestorov.	40 000	rozpočet obce, ŠF EÚ, podnikateľské subjekty, úvery, iné grantové schémy	obec Kolárovice	2015-2020
	Zabezpečenie vnútorného vybavenia.	10 000	rozpočet obce, ŠF EÚ, podnikateľské subjekty, úvery, iné grantové schémy	obec Kolárovice	2015-2020
	Nábor pracovnej sily a spustenie prevádzky.	podľa potreby	rozpočet obce, ŠF EÚ, podnikateľské subjekty, úvery, iné grantové schémy	obec Kolárovice	2015-2020
Opatrenie 6.1.1.11	Výstavba lyžiarskeho vleku v časti Čerenka a Stráž s príslušenstvom				
Aktivity	Vypracovanie podnikateľského plánu a štúdie uskutočniteľnosti.	800	rozpočet obce, ŠF EÚ, podnikateľské subjekty, úvery, iné grantové schémy	obec, podnikateľské subjekty	2015-2020
	Výber a príprava vhodnej lokality.	podľa potreby	rozpočet obce, ŠF EÚ, podnikateľské subjekty, úvery, iné grantové schémy	obec, podnikateľské subjekty	2015-2020
	Výstavba ubytovacieho a stravovacieho zariadenia	2 000 000	rozpočet obce, ŠF EÚ, podnikateľské subjekty, úvery, iné grantové schémy	obec, podnikateľské subjekty	2015-2020
	Výstavba lyžiarskeho vleku s príslušenstvom.	4 000 000	rozpočet obce, ŠF EÚ, podnikateľské subjekty, úvery, iné grantové schémy	obec, podnikateľské subjekty	2015-2020
Opatrenie 6.1.1.12	Zriadenie maloobchodnej predajne v časti - Škoruby.				
Aktivity	Príprava priestorov.	podľa potreby	podnikateľské subjekty, úvery, iné grantové schémy	podnikateľské subjekty	2015-2020
	Zriadenie maloobchodnej predajne.	10 000	podnikateľské subjekty, úvery, iné grantové schémy	podnikateľské subjekty	2015-2020
Opatrenie 6.1.1.13	Rekonštrukcia budovy bývalej materskej školy v časti Škoruby na penzión rodinného typu.				
Aktivity	Vypracovanie podnikateľského plánu a štúdie uskutočniteľnosti.	600	rozpočet obce, ŠF EÚ, podnikateľské subjekty, úvery, iné grantové schémy	obec, podnikateľské subjekty	2015-2020
	Rekonštrukcia zariadenia.	80 000	rozpočet obce, ŠF EÚ, podnikateľské subjekty, úvery, iné grantové schémy	obec, podnikateľské subjekty	2015-2020





	Úprava okolia.	15 000	rozpočet obce, ŠF EÚ, podnikateľské subjekty, úvery, iné grantové schémy	obec, podnikateľské subjekty	2015-2020
<b>Cieľ 6.1.2</b>	<b>Podpora tradičných odvetví priemyslu</b>				
Opatrenia 6.1.2.1	Zavádzanie nových technológií do súčasných výrobných prevádzok - poľnohospodárskeho družstva.				
Aktivity	Podpora podnikateľov zavádzajúcich výrobu na báze progresívnych technológií, pomoc pri získavaní nenávratných finančných prostriedkov zo Štrukturálnych fondov na tento účel.	podľa možností	rozpočet obce, ŠF EÚ, podnikateľské subjekty, úvery, iné grantové schémy	obec, podnikateľské subjekty	2015-2020
Opatrenia 6.1.2.2	Podporovať rozvoj tých odvetví priemyslu, pre ktorých rozvoj sú v okolí obce vytvorené ideálne podmienky – hlavne ťažobný a stavebný priemysel.				
Aktivity	Podpora rozvojových zámerov súkromnej sféry, ktoré sú v súlade s potrebami rozvoja obce a ktoré sú efektívne z pohľadu tvorby nových pracovných miest.	podľa možností	rozpočet obce, ŠF EÚ, podnikateľské subjekty, úvery, iné grantové schémy	obec, podnikateľské subjekty	2015-2020
Opatrenia 6.1.2.3	Podpora výroby a podnikateľských subjektov, ktoré využívajú surovinové zdroje regiónu.				
Aktivity	Podpora spracovateľov miestnych surovín finančnými a nefinančnými opatreniami.	podľa možností	rozpočet obce, ŠF EÚ, podnikateľské subjekty, úvery, iné grantové schémy	obec, podnikateľské subjekty	2015-2020
	Podpora rozvoja živnostenského podnikania, ktoré sa zameriava hlavne na využívanie miestnej surovinovej základne.	podľa možností	rozpočet obce, ŠF EÚ, podnikateľské subjekty, úvery, iné grantové schémy	obec, podnikateľské subjekty	2015-2020
	Vytvorenie vhodného daňového prostredia pre uvedené podnikateľské subjekty.	podľa možností	rozpočet obce,	obec, podnikateľské subjekty	2015-2020

## 8.2 TECHNICKÁ INFRAŠTRUKTÚRA

<b>Strategický zámer</b>					
Rozvoj komplexnej infraštruktúry podporujúcej rozvoj obce a zohľadňujúcej rast kvality životného prostredia.					
<b>Cieľ 6.2.1</b>	<b>Rozvoj dopravnej infraštruktúry</b>				
Opatrenie 6.2.1.1	Rekonštrukcia a budovanie miestnych komunikácií a chodníkov (včítane mostov a lávok)				
		<b>Predpokladaný rozpočet (EUR)</b>	<b>Zdroje financovania</b>	<b>Zodpovední za realizáciu</b>	<b>Harmonogram realizácie</b>
Aktivity	Analýza súčasného stavu miestnych komunikácií.	podľa požiadaviek	rozpočet obce,	obec Kolárovice	2015-2020
	Vypracovanie technickej dokumentácie.	1 000	rozpočet obce, ŠF EÚ	obec Kolárovice	2015-2020
	Rekonštrukcia a budovanie miestnych komunikácií a chodníkov.	150 000	rozpočet obce, ŠF EÚ	obec Kolárovice	2015-2020
Opatrenie 6.2.1.2	Budovanie miestnych cyklotrás.				
Aktivity	Vypracovanie technickej dokumentácie.	900	rozpočet obce, ŠF EÚ	obec Kolárovice	2015-2020
	Výstavba cyklotrás.	25 000	rozpočet obce, ŠF EÚ	obec Kolárovice	2015-2020
Opatrenie 6.2.1.3	Výstavba a rekonštrukcia lesných ciest a chodníkov.				
Aktivity	Vypracovanie technickej dokumentácie.	1 500	rozpočet obce, ŠF EÚ, LSR, š.p.	obec Kolárovice,	2015-2020



	Rekonštrukcia lesnej komunikácie a chodníkov.	60 000	rozpočet obce, ŠF EÚ, LSR, š.p.	LSR, š.p. obec Kolárovice, LSR, š.p.	2015-2020
Opatrenie 6.2.1.4	Výstavba protihlukovej bariéry popri hlavnej ceste E442 (I/18).				
Aktivity	Vypracovanie technickej dokumentácie.	1 500	rozpočet obce, ŠF EÚ, SSC, a.s.	obec Kolárovice, SSC, a.s.	2015-2020
	Výstavba protihlukovej steny.	60 000	rozpočet obce, ŠF EÚ, SSC, a.s.	obec Kolárovice, SSC, a.s.	2015-2020
Opatrenie 6.2.1.5	Výstavba jednostranného chodníka popri hlavnej ceste E442 (I/18).				
Aktivity	Vypracovanie technickej dokumentácie.	900	rozpočet obce, ŠF EÚ	obec Kolárovice	2015-2020
	Výstavba chodníka.	45 000	rozpočet obce, ŠF EÚ	obec Kolárovice	2015-2020
Opatrenie 6.2.1.6	Výstavba parkovacích plôch v obci Kolárovice (napr. obecný úrad, športové ihriská) ako aj v budúcich turistických strediskách Čeremka a Stráž.				
Aktivity	Vypracovanie technickej dokumentácie.	800	rozpočet obce, ŠF EÚ, podnikateľské subjekty, úvery, iné grantové schémy	obec Kolárovice, podnikateľské subjekty	2015-2020
	Výstavba parkovacích plôch.	25 000	rozpočet obce, ŠF EÚ, podnikateľské subjekty, úvery, iné grantové schémy	obec Kolárovice, podnikateľské subjekty	2015-2020
Cieľ 6.2.2	<b>Rozvoj občianskej infraštruktúry</b>				
Opatrenie 6.2.2.1	Rozšírenie intravilánu obce vzhľadom na potenciálnu výstavbu, prípadne priemyselné zóny.				
Aktivity	Vypracovanie technickej dokumentácie.	1 200	rozpočet obce, ŠF EÚ	obec Kolárovice	2015-2020
	Príprava pozemkov a inžinierskych sietí.	120 000	rozpočet obce, ŠF EÚ	obec Kolárovice	2015-2020
Opatrenie 6.2.2.2	Výstavba vodohospodárskych objektov (miestneho vodovodu a vodojemu) v častiach - Kolárovice, Babiše, Korytné, a Škorupy				
Aktivity	Vypracovanie technickej dokumentácie.	3 000	Stredoslovenská vodárenská spoločnosť, a.s., obec Kolárovice, ŠF EÚ,	Stredoslovenská vodárenská spoločnosť, a.s., obec Kolárovice	2015-2020
	Výkon pozemných prác.	60 000	Stredoslovenská vodárenská spoločnosť, a.s., obec Kolárovice, ŠF EÚ,	Stredoslovenská vodárenská spoločnosť, a.s., obec Kolárovice	2015-2020
	Výstavba objektov.	110 000	Stredoslovenská vodárenská spoločnosť, a.s., obec Kolárovice, ŠF EÚ,	Stredoslovenská vodárenská spoločnosť, a.s., obec Kolárovice	2015-2020
Opatrenie 6.2.2.3	Rekonštrukcia, modernizácia a rozšírenie verejného osvetlenia.				
Aktivity	Vypracovanie technickej dokumentácie a príprava projektového spisu.	1 300	rozpočet obce, ŠF EÚ	obec Kolárovice	2015-2020
	Rekonštrukcia a výstavba verejného osvetlenia v neosvetlenej časti obce a v priemyselnej časti obce.	196 000	rozpočet obce, ŠF EÚ	obec Kolárovice	2015-2020
Opatrenie 6.2.2.4	Úprava verejných plôch a námestí				
Aktivity	Vypracovanie technickej	2 200	rozpočet obce,	obec Kolárovice	2015-2020



	dokumentácie a príprava projektového spisu.		ŠF EÚ		
	Úprava verejných plôch.	65 000	rozpočet obce, ŠF EÚ	obec Kolárovice	2015-2020
Opatrenie 6.2.2.5	Rekonštrukcia, modernizácia a rozšírenie elektrickej siete.				
Aktivity	Vypracovanie technickej dokumentácie a príprava projektového spisu.	2 000	rozpočet obce, ŠF EÚ, SSE, a.s. - Žilina	obec Kolárovice	2015-2020
	Rekonštrukcia a výstavba elektrickej siete.	90 000	rozpočet obce, ŠF EÚ, SSE, a.s. - Žilina	obec Kolárovice	2015-2020
Opatrenie 6.2.2.6	Regulácia koryta miestneho potoka prechádzajúceho cez obec - Kolárovického potoka - extravilán obce.				
Aktivity	Analýza súčasného stavu.	800	rozpočet obce, ŠF EÚ	obec Kolárovice	2015-2020
	Vypracovanie technickej dokumentácie.	2 100	rozpočet obce, ŠF EÚ	obec Kolárovice	2015-2020
	Spevnenie a regulácia koryt miestnych potokov.	55 000	rozpočet obce, ŠF EÚ	obec Kolárovice	2015-2020
Opatrenie 6.2.2.7	Výstavba bezdrôtového rozhlasu.				
Aktivity	Spracovanie technickej dokumentácie.	1 100	rozpočet obce, ŠF EÚ	obec Kolárovice	2015-2020
	Výber dodávateľa – verejná súťaž.	500	rozpočet obce, ŠF EÚ	obec Kolárovice	2015-2020
	Inštalácia bezdrôtového rozhlasu.	25 000	rozpočet obce, ŠF EÚ	obec Kolárovice	2015-2020
Opatrenie 6.2.2.8	Výstavba splaškovej kanalizácie v častiach - Kolárovice, Babiše, Korytné, a Skorupy.				
Aktivity	Spracovanie technickej dokumentácie.	5 000	Stredoslovenská vodárenská spoločnosť, a.s., obec Kolárovice, ŠF EÚ,	Stredoslovenská vodárenská spoločnosť, a.s., obec Kolárovice	2015-2020
	Výber dodávateľa – verejná súťaž.	1 000	Stredoslovenská vodárenská spoločnosť, a.s., obec Kolárovice, ŠF EÚ,	Stredoslovenská vodárenská spoločnosť, a.s., obec Kolárovice	2015-2020
	Výkon pozemných prác.	500 000	Stredoslovenská vodárenská spoločnosť, a.s., obec Kolárovice, ŠF EÚ,	Stredoslovenská vodárenská spoločnosť, a.s., obec Kolárovice	2015-2020
	Výstavba kanalizácie.	1 000 000	Stredoslovenská vodárenská spoločnosť, a.s., obec Kolárovice, ŠF EÚ,	Stredoslovenská vodárenská spoločnosť, a.s., obec Kolárovice	2015-2020
Opatrenie 6.2.2.9	Rekonštrukcia obecného úradu.				
Aktivity	Spracovanie technickej dokumentácie.	1 000	rozpočet obce, ŠF EÚ	obec Kolárovice	2015-2020
	Výber dodávateľa výkonu rekonštrukčných prác.	500	rozpočet obce, ŠF EÚ	obec Kolárovice	2015-2020
	Realizácia rekonštrukčných prác – zateplenie budovy, výmena okien, rekonštrukcia sobášnej siene.	30 000	rozpočet obce, ŠF EÚ	obec Kolárovice	2015-2020
Opatrenie 6.2.2.10	Zabezpečenie vysokorychlostného Internetu.				
Aktivity	Výber vhodného riešenia.	500	rozpočet obce, ŠF EÚ	obec, obyvatelia	2015-2020
	Výber poskytovateľa Internetových služieb.	500	rozpočet obce, ŠF EÚ	obec, obyvatelia	2015-2020
	Inštalácia zariadení a pripojenie domácností.	10 000	rozpočet obce, ŠF EÚ	obec, obyvatelia	2015-2020



Opatrenie 6.2.2.11	Realizácia kanalizačných prípojkov verejných budov.				
Aktivity	Vypracovanie technickej dokumentácie a príprava projektového spisu.	1 500	rozpočet obce, ŠF EÚ, podnikateľské subjekty, úvery, iné grantové schémy	obec Kolárovice	2015-2020
	Výkon pozemných prác.	15 000	rozpočet obce, ŠF EÚ, podnikateľské subjekty, úvery, iné grantové schémy	obec Kolárovice	2015-2020
	Výstavba kanalizačných prípojkov.	10 000	rozpočet obce, ŠF EÚ, podnikateľské subjekty, úvery, iné grantové schémy	obec Kolárovice	2015-2020
Opatrenie 6.2.2.12	Výstavba dažďovej kanalizácie.				
Aktivity	Vypracovanie technickej dokumentácie a príprava projektového spisu.	2 500	Stredoslovenská vodárenská spoločnosť, a.s., obec Kolárovice, ŠF EÚ,	Stredoslovenská vodárenská spoločnosť, a.s., obec Kolárovice	2015-2020
	Výkon pozemných prác.	300 000	Stredoslovenská vodárenská spoločnosť, a.s., obec Kolárovice, ŠF EÚ,	Stredoslovenská vodárenská spoločnosť, a.s., obec Kolárovice	2015-2020
	Výstavba kanalizácie.	250 000	Stredoslovenská vodárenská spoločnosť, a.s., obec Kolárovice, ŠF EÚ,	Stredoslovenská vodárenská spoločnosť, a.s., obec Kolárovice	2015-2020
Opatrenie 6.2.2.13	Výstavba ČOV.				
Aktivity	Spracovanie technickej dokumentácie.	3 000	Stredoslovenská vodárenská spoločnosť, a.s., obec Kolárovice, ŠF EÚ,	Stredoslovenská vodárenská spoločnosť, a.s., obec Kolárovice	2015-2020
	Výber a úprava vhodného miesta.	podľa potreby	Stredoslovenská vodárenská spoločnosť, a.s., obec Kolárovice, ŠF EÚ,	Stredoslovenská vodárenská spoločnosť, a.s., obec Kolárovice	2015-2020
	Výstavba ČOV a napojenie na kanalizačnú sieť.	200 000	Stredoslovenská vodárenská spoločnosť, a.s., obec Kolárovice, ŠF EÚ,	Stredoslovenská vodárenská spoločnosť, a.s., obec Kolárovice	2015-2020
Opatrenie 6.2.2.14	Kultivácia a výsadba zelene v okolí občianskej vybavenosti				
Aktivity	Spracovanie technickej dokumentácie.	1 000	rozpočet obce, ŠF EÚ	obec Kolárovice	2015-2020
	Výsadba zelene.	4 000	rozpočet obce, ŠF EÚ	obec Kolárovice	2015-2020
Opatrenie 6.2.2.15	Výrobné areály poľnohospodárskeho družstva a podnikateľskej výroby v obci oddeliť od obytných častí sídla sprievodnou, ochrannou a izolačnou zeleňou.				
Aktivity	Spracovanie technickej dokumentácie.	1 500	rozpočet obce, ŠF EÚ	obec Kolárovice	2015-2020
	Výsadba zelene.	5 000	rozpočet obce,	obec Kolárovice	2015-2020



			ŠF EÚ		
Opatrenie 6.2.2.16	Realizácia moderného tabuľového informačného systému obce na vstupoch i v centre.				
Aktivity	Spracovanie technickej dokumentácie.	1 000	rozpočet obce, ŠF EÚ	obec Kolárovice	2015-2020
	Kultivácia priestranstva.	5 000	rozpočet obce, ŠF EÚ	obec Kolárovice	2015-2020
Opatrenie 6.2.2.17	Prekrytie Kolárovického potoka v priestore pred obecným úradom.				
Aktivity	Spracovanie technickej dokumentácie.	2 000	rozpočet obce, ŠF EÚ, podnikateľské subjekty, úvery, iné grantové schémy	obec Kolárovice	2015-2020
	Prekrytie potoka.	15 000	rozpočet obce, ŠF EÚ, podnikateľské subjekty, úvery, iné grantové schémy	obec Kolárovice	2015-2020
Opatrenie 6.2.2.18	Výstavba predajných stánkov so suvenírmi a informačného centra v tradičnom štýle.				
Aktivity	Vypracovanie technickej dokumentácie.	500	rozpočet obce, ŠF EÚ	obec Kolárovice	2015-2020
	Výstavba stánkov v tradičnom štýle.	25 000	rozpočet obce, ŠF EÚ	obec Kolárovice	2015-2020
Opatrenie 6.2.2.19	Výstavba verejných sociálnych zariadení pre potreby cestovného ruchu.				
Aktivity	Spracovanie technickej dokumentácie.	1 500	rozpočet obce, ŠF EÚ	obec Kolárovice	2015-2020
	Výstavba sociálnych zariadení.	8 000	rozpočet obce, ŠF EÚ	obec Kolárovice	2015-2020
Opatrenie 6.2.2.20	Ukončenie plynofikácie obce.				
Aktivity	Vypracovanie technickej dokumentácie.	3 000	rozpočet obce, ŠF EÚ, SPP, a.s.	obec Kolárovice	2015-2020
	Výkon pozemných prác.	100 000	rozpočet obce, ŠF EÚ, SPP, a.s.	obec Kolárovice	2015-2020
	Realizácia infraštruktúry rozvodu plynu.	320 000	rozpočet obce, ŠF EÚ, SPP, a.s.	obec Kolárovice	2015-2020

### 8.3 ŽIVOTNÉ PROSTREDIE

Strategický zámer					
Strategickým zámerom obce je nielen zachovanie existujúceho dobrého stavu životného prostredia a zvyšovania jeho kvality, ale aj eliminácia slabých stránok, neustála osveta, výchova a informovanosť o stave životného prostredia.					
<b>Cieľ 6.3.1</b>	<b>Nakladanie s komunálnym a drobným stavebným odpadom</b>				
Opatrenie 6.3.1.1	Zabezpečiť separáciu komunálneho odpadu v celej obci.				
		<b>Predpokladaný rozpočet (EUR)</b>	<b>Zdroje financovania</b>	<b>Zodpovední za realizáciu</b>	<b>Harmonogram realizácie</b>
Aktivity	Ekonomicky motivovať obyvateľstvo.	podľa potreby	rozpočet obce	obec Kolárovice	2015-2020
	Zabezpečiť požadované podmienky pre realizáciu separovaného zberu.	15 000	rozpočet obce, MŽP SR	obec Kolárovice	2015-2020
Opatrenie 6.3.1.2	Zabezpečiť likvidáciu čiernych skládok v obci.				
Aktivity	Lokalizácia čiernych skládok.	500	rozpočet obce, MŽP SR	obec Kolárovice	2015-2020
	Likvidácia skládok.	3 000	rozpočet obce	obec Kolárovice	2015-2020
Opatrenie 6.3.1.3	Výstavba obecného kompostoviska.				
Aktivity	Vypracovanie technickej dokumentácie.	1 500	rozpočet obce, MŽP SR	obec Kolárovice	2015-2020
	Výber vhodnej lokality a výstavba kompostoviska.	15 000	rozpočet obce, MŽP SR	obec Kolárovice	2015-2020



Opatrenie 6.3.1.4	Výstavba zberného dvora pre separovaný zber a zriadiť separovaný zber.				
Aktivity	Výstavba zberného dvora.	45 000	rozpočet obce, MŽP SR	obec Kolárovice	2015-2020
<b>Cieľ 6.3.2</b>	<b>Informovanosť a poradenstvo</b>				
Opatrenie 6.3.2.1	Spracovať koncepciu zabezpečenia informovanosti, poradenstva a prevencie v oblasti ŽP. Trvale preferovať poradenstvo a prevenciu pred represiou.				
Aktivity	Vypracovanie koncepcie pre ochranu životného prostredia v obci.	1 000	rozpočet obce, MŽP SR	obec Kolárovice	2015-2020
	Prezentácia a šírenie osvetu v oblasti životného prostredia.	800	rozpočet obce	obec Kolárovice	2015-2020
<b>Cieľ 6.3.3</b>	<b>Ochrana a racionálne využívanie vôd</b>				
Opatrenie 6.3.3.1	Zabezpečiť výstavbu kanalizačnej siete a spustenie čističky odpadových vôd, znížiť množstvo znečisťujúcich látok vo vypúšťaných odpadových vodách na limitovaných úrovních.				
Aktivity	Výstavba kanalizačnej siete.	1 500 000	Stredoslovenská vodárenská spoločnosť, a.s., obec Kolárovice, ŠF EÚ,	Stredoslovenská vodárenská spoločnosť, a.s., obec Kolárovice	2015-2020
	Napojenie domácností.	podľa potreby	Stredoslovenská vodárenská spoločnosť, a.s., obec Kolárovice, ŠF EÚ,	Stredoslovenská vodárenská spoločnosť, a.s., obec Kolárovice	2015-2020
	Spustenie ČOV.	podľa potreby	Stredoslovenská vodárenská spoločnosť, a.s., obec Kolárovice, ŠF EÚ,	Stredoslovenská vodárenská spoločnosť, a.s., obec Kolárovice	2015-2020
Opatrenie 6.3.3.2	Výstavba vodohospodárskych objektov (miestneho vodovodu a vodojemu) v častiach - Kolárovice, Babiše, Korytné, a Škorupy.				
Aktivity	Vypracovanie technickej dokumentácie.	3 000	Stredoslovenská vodárenská spoločnosť, a.s., obec Kolárovice, ŠF EÚ,	Stredoslovenská vodárenská spoločnosť, a.s., obec Kolárovice	2015-2020
	Výkon pozemných prác.	60 000	Stredoslovenská vodárenská spoločnosť, a.s., obec Kolárovice, ŠF EÚ,	Stredoslovenská vodárenská spoločnosť, a.s., obec Kolárovice	2015-2020
	Výstavba vodovodnej siete.	110 000	Stredoslovenská vodárenská spoločnosť, a.s., obec Kolárovice, ŠF EÚ,	Stredoslovenská vodárenská spoločnosť, a.s., obec Kolárovice	2015-2020
Opatrenie 6.3.3.3	Obnoviť prirodzené vodozádržné funkcie tokov a inundačných území (obnoviť staré korytá).				
Aktivity	Rekultivácia existujúcich koryt vodných tokov v obci.	100 000	rozpočet obce, rozpočet Povodia Váhu, a.s.	Povodie Váhu, a.s.	2015-2020
	Pravidelný monitoring.	podľa potreby	rozpočet obce, rozpočet Povodia Váhu, a.s.	Povodie Váhu, a.s.	2015-2020
Opatrenie 6.3.3.4	Zamedziť možnostiam znečistenia povrchových vôd tunajším poľnohospodárskym družstvom.				
Aktivity	Pravidelný monitoring.	podľa potreby	rozpočet obce	obec Kolárovice	2015-2020
Opatrenie 6.3.3.5	Regulácia koryta miestneho potoka prechádzajúceho cez obec - Kolárovického potoka - extravilán obce.				





Aktivity	Analýza súčasného stavu.	800	rozpočet obce, ŠF EÚ, podnikateľské subjekty, úvery, iné grantové schémy	obec Kolárovice	2015-2020
	Vypracovanie technickej dokumentácie.	2 500	rozpočet obce, ŠF EÚ, podnikateľské subjekty, úvery, iné grantové schémy	obec Kolárovice	2015-2020
	Spevnenie a regulácia korýt miestnych potokov.	200 000	rozpočet obce, ŠF EÚ, podnikateľské subjekty, úvery, iné grantové schémy	obec Kolárovice	2015-2020
Opatrenie 6.3.3.6	Výstavba dažďovej kanalizácie.				
Aktivity	Vypracovanie technickej dokumentácie a príprava projektového spisu.	2 500	Stredoslovenská vodárenská spoločnosť, a.s., obec Kolárovice, ŠF EÚ,	Stredoslovenská vodárenská spoločnosť, a.s., obec Kolárovice	2015-2020
	Výkon pozemných prác.	300 000	Stredoslovenská vodárenská spoločnosť, a.s., obec Kolárovice, ŠF EÚ,	Stredoslovenská vodárenská spoločnosť, a.s., obec Kolárovice	2015-2020
	Výstavba kanalizácie	250 000	Stredoslovenská vodárenská spoločnosť, a.s., obec Kolárovice, ŠF EÚ,	Stredoslovenská vodárenská spoločnosť, a.s., obec Kolárovice	2015-2020
Cieľ 6.3.4	Ochrana ovzdušia				
Opatrenie 6.3.4.1	Zabezpečiť zníženie produkovaných emisií hlavným zdrojom znečistenia – domácnosti.				
Aktivity	Obmedziť spaľovaniu fosílnych palív.	podľa potreby	rozpočet obce, ŠF EÚ, súkromné subjekty	obec, obyvatelia	2015-2020
	Prechod na alternatívne zdroje vykurovania.	podľa potreby	rozpočet obce, ŠF EÚ, súkromné subjekty	obec, obyvatelia	2015-2020

#### 8.4 SOCIÁLNA OBLASŤ A ZDRAVOTNÍCTVO

<b>Strategický zámer</b>					
Neustále rozvíjať širokú paletu sociálnych a zdravotných služieb poskytovaných v obci. Dbáť o ich dostupnosť, kvalitu a vzájomnú vyváženosť za účelom dosiahnutia dôstojných podmienok života všetkých kategórií obyvateľov obce.					
Cieľ 6.4.1	<b>Doplniť chýbajúcu infraštruktúru sociálnych zariadení v obci a zvýšiť ich kvalitu.</b>				
Opatrenie 6.4.1.1	Vybudovať/zriaďovať zariadenie poskytujúce sociálne služby (dom opatrovateľskej služby, domov dôchodcov).				
		<b>Predpokladaný rozpočet (EUR)</b>	<b>Zdroje financovania</b>	<b>Zodpovední za realizáciu</b>	<b>Harmonogram realizácie</b>
Aktivity	Výber vhodnej alternatívy zariadenia zariadenia.	1 000	-	obec Kolárovice	2015-2020
	Vypracovanie technickej dokumentácie.	3 500	rozpočet obce, ŠF EÚ, zdroje neziskových organizácií	obec Kolárovice	2015-2020



	Realizácia – výstavba / rekonštrukcia budovy pre zariadenie poskytujúce sociálne služby.	600 000	rozpočet obce, ŠF EÚ, zdroje neziskových organizácií	obec Kolárovice	2015-2020
Opatrenie 6.4.1.2	Výstavba nájomných a sociálnych bytov.				
Aktivity	Vypracovanie technickej dokumentácie.	4 000	rozpočet obce, ŠF EÚ, podnikateľské subjekty, úvery, iné grantové schémy	obec Kolárovice	2015-2020
	Výstavba nájomných bytov.	630 000	rozpočet obce, ŠF EÚ, podnikateľské subjekty, úvery, iné grantové schémy (ŠFRB...)	obec Kolárovice	2015-2020
Ciel' 6.4.2	<b>Zlepšiť úroveň poskytovania zdravotníckych a sociálnych služieb.</b>				
Opatrenie 6.4.2.1	Zlepšenie úrovne poskytovania domácej ošetrovateľskej starostlivosti, rozšírenie jej služieb o poskytovanie rehabilitačných cvičení.				
Aktivity	Zvýšenie kvality poskytovaných služieb.	podľa potreby	ZP	súkromné subjekty	2015-2020
	Zvýšenie personálnych kapacít v prípade potreby.	podľa potreby	ZP	súkromné subjekty	2015-2020
Opatrenie 6.4.2.2	Zabezpečiť aspoň raz mesačne poradňu v obci.				
Aktivity	Zabezpečenie personálnych kapacít.	podľa potreby	rozpočet obce	obec Kolárovice	2015-2020
	Zabezpečenie priestorov.	podľa potreby	rozpočet obce	obec Kolárovice	2015-2020
Opatrenie 6.4.2.3	Zabezpečiť dostupnosť zdravotnej starostlivosti pre dospelých občanov.				
Aktivity	Zabezpečiť v súčinnosti s okresným mestom a spádovou obcou pre oblasť poskytovania zdravotníckych služieb ich maximálnu dostupnosť.	podľa potreby	Minister. zdravotníctva	obec Kolárovice	2015-2020
Opatrenie 6.4.2.4	Zabezpečovať komplexnú zdravotnú starostlivosť o starých ľudí a dlhodobo chorých.				
Aktivity	Analýza dopytu po uvedených službách.	podľa potreby	Minister. zdravotníctva	obec Kolárovice	2015-2020
	Zabezpečenie personálnych kapacít, priestorov a finančných prostriedkov.	podľa potreby	Minister. zdravotníctva	obec Kolárovice	2015-2020
Opatrenie 6.4.2.5	Podporiť služby pre marginalizované skupiny občanov a týrané ženy.				
Aktivity	Analýza dopytu po uvedených službách.	podľa potreby	Minister. zdravotníctva	obec, n.o.	2015-2020
	Zabezpečenie personálnych kapacít.	podľa potreby	Minister. zdravotníctva	obec, n.o.	2015-2020
	Zabezpečenie priestorov.	podľa potreby	Minister. zdravotníctva	obec, n.o.	2015-2020
Opatrenie 6.4.2.6	Zriadenie klubu mladých a dôchodcov				
Aktivity	Príprava priestorového vybavenia	podľa potreby	rozpočet obce, ŠF EÚ	obec Kolárovice	2015-2020
	Príprava materiálneho vybavenia	podľa potreby	rozpočet obce	obec Kolárovice	2015-2020
Opatrenie 6.4.2.7	Zabezpečenie kultúrneho posedenia stravovania pre dôchodcov.				
Aktivity	Zabezpečenie priestorov.	30 000	rozpočet obce, ŠF EÚ	obec Kolárovice	2015-2020
	Obstaranie vnútorného vybavenia.	30 000	rozpočet obce	obec Kolárovice	2015-2020

**8.5 ŠKOLSTVO A ŠPORT**

<b>Strategický zámer</b>					
Zabezpečenie všestranného rozvoja detí a mládeže. Zlepšenie technického stavu a vybavenia školy. V športe umožniť ponuku čo najširšej palety služieb, zabezpečiť čo najefektívnejšie a transparentné využitie verejných financií ku prospechu všetkých občanov obce. Podpora existujúcich športových podujatí, ako aj vytváranie vhodných podmienok pre rozvoj rôznych druhov športu nielen pre obyvateľov obce.					
<b>Cieľ 6.5.1</b>	<b>Budovanie a rozvoj školskej infraštruktúry.</b>				
Opatrenie 6.5.1.1	Modernizovať a rekonštruovať budovu a vnútorné vybavenie školy a materskej školy.				
		<b>Predpokladaný rozpočet (EUR)</b>	<b>Zdroje financovania</b>	<b>Zodpovední za realizáciu</b>	<b>Harmonogram realizácie</b>
Aktivity	Výmena plastových okien.	90 000	rozpočet obce, ŠF EÚ	obec Kolárovice	2015-2020
	Zateplenie budov.	60 000	rozpočet obce, ŠF EÚ	obec Kolárovice	2015-2020
	Výmena strešnej krytiny.	110 000	rozpočet obce, ŠF EÚ	obec Kolárovice	2015-2020
	Rekonštrukcia sociálnych zariadení	15 000	rozpočet obce, ŠF EÚ	obec Kolárovice	2015-2020
	Rekonštrukcia školskej jedálne.	40 000	rozpočet obce, ŠF EÚ	obec Kolárovice	2015-2020
	Modernizácia vnútorného vybavenia	35 000	rozpočet obce, ŠF EÚ	obec Kolárovice	2015-2020
Opatrenie 6.5.1.2	Modernizácia športového ihriska pre potreby základnej a materskej školy.				
Aktivity	Spracovanie technickej dokumentácie.	1 300	rozpočet obce, ŠF EÚ, MŠ SR	obec Kolárovice	2015-2020
	Rekonštrukcia ihriska.	40 000	rozpočet obce, ŠF EÚ, MŠ SR	obec Kolárovice	2015-2020
Opatrenie 6.5.1.3	Výstavba novej dátovej siete v budove ZŠ.				
Aktivity	Spracovanie technickej dokumentácie.	1 300	rozpočet obce, ŠF EÚ, MŠ SR	obec Kolárovice	2015-2020
	Výstavba dátovej siete.	20 000	rozpočet obce, ŠF EÚ, MŠ SR	obec Kolárovice	2015-2020
Opatrenie 6.5.1.4	Zriadenie nových počítačových učební.				
Aktivity	Nákup počítačov	60 000	rozpočet obce, ŠF EÚ, MŠ SR	obec Kolárovice	2015-2020
<b>Cieľ 6.5.2</b>	<b>Trvalé skvalitňovanie vyváženej ponuky výkonnostného a rekreačného športu.</b>				
Opatrenie 6.5.2.1	Vybudovanie športového areálu v obci (tenisové kurty, nohejbalové ihrisko, detské ihrisko v priestoroch starej materskej škôlky)				
Aktivity	Výber lokality a spracovanie technickej dokumentácie.	2 500	rozpočet obce, ŠF EÚ, MŠ SR	obec Kolárovice	2015-2020
	Výstavba areálu.	300 000	rozpočet obce, ŠF EÚ, MŠ SR	obec Kolárovice	2015-2020
Opatrenie 6.5.2.2	Výstavba cykloturistických trás.				
Aktivity	Spracovanie technickej dokumentácie.	900	rozpočet obce, ŠF EÚ	obec, podnikateľské subjekty	2015-2020
	Výstavba trás.	25 000	rozpočet obce, ŠF EÚ	obec, podnikateľské subjekty	2015-2020
Opatrenie 6.5.2.3	Výstavba futbalového ihriska + príslušenstvo – šatne, tribúna, oplotenie.				
Aktivity	Spracovanie technickej dokumentácie.	2 500	rozpočet obce, ŠF EÚ	obec Kolárovice	2015-2020



	Výstavba nového futbalového ihriska.	150 000	rozpočet obce, ŠF EÚ	obec Kolárovice	2015-2020
Opatrenie 6.5.2.4	Vytváranie materiálnych a finančných podmienok na rozvoj výkonnostného a rekreačného športu v obci.				
Aktivity	Zabezpečenie materiálno-technického a finančného vybavenia.	10 000	rozpočet obce, podnikateľské subjekty	obec, podnikateľské subjekty	2015-2020
Opatrenie 6.5.2.5	Podpora organizácie športových podujatí regionálneho významu.				
Aktivity	Zabezpečenie personálnych kapacít.	2 500	rozpočet obce, podnikateľské subjekty	obec, podnikateľské subjekty	2015-2020
	Zabezpečenie materiálno-technického a finančného vybavenia.	10 000	rozpočet obce, podnikateľské subjekty	obec, podnikateľské subjekty	2015-2020
Opatrenie 6.5.2.6	Podpora športových aktivít zdravotne postihnutých občanov.				
Aktivity	Zabezpečenie materiálno-technického a finančného vybavenia.	15 000	rozpočet obce, podnikateľské subjekty	obec, podnikateľské subjekty	2015-2020
Opatrenie 6.5.2.7	Podporovať talentovanú mládež.				
Aktivity	Zabezpečenie materiálno-technického a finančného vybavenia.	15 000	rozpočet obce, podnikateľské subjekty	obec, podnikateľské subjekty	2015-2020
Opatrenie 6.5.2.8	Spolupracovať s občianskymi združeniami, inými právnickými a fyzickými osobami, pôsobiacimi v oblasti telesnej kultúry.				
Aktivity	Zabezpečenie personálnych kapacít.	3 000	rozpočet obce	obec Kolárovice	2015-2020
Opatrenie 6.5.2.9	Vybudovať učebňu dielne, pre rozvoj zručnosti žiakov . (pracovné vyučovanie)				
Aktivity	Zriadenie priestorov a technického vybavenia	10 000	rozpočet obce	obec Kolárovice	2015-2020
	Zabezpečenie školenia vyučujúceho	1000	rozpočet obce	obec Kolárovice	2015-2020
	Zabezpečiť publicitu a záujem žiakov a rodičov	200	rozpočet obce	obec Kolárovice	2015-2020
Opatrenie 6.5.2.10	Vybudovanie športového areálu a oddychovej zóny (v priestoroch Škoruby -Rieky)				
Aktivity	Vypracovanie projektu (zámeru a dokumentácie)	800	rozpočet obce	obec Kolárovice	2015-2020
	Zabezpečenie povolení	300	rozpočet obce	obec Kolárovice	2015-2020
	Realizácia výstavby	120 000	rozpočet obce, ŠF EÚ	obec Kolárovice	2015-2020
Opatrenie 6.5.2.11	Vybudovanie hasičského cvičiska ( priestoroch na Potoky)				
Aktivity	Vypracovanie projektu (zámeru a dokumentácie)	800	rozpočet obce	obec Kolárovice	2015-2020
	Zabezpečenie povolení	300	rozpočet obce	obec Kolárovice	2015-2020
	Realizácia výstavby	18 000	rozpočet obce, ŠF EÚ	obec Kolárovice	2015-2020

## 8.6 KULTÚRA

### Strategický zámer

Trvalé pôsobenie na kultúrne povedomie obyvateľov širokou paletou kultúrnych aktivít organizovaných externými subjektami. Existencia dôstojných priestorov pre kultúrne aktivity je povinnosť obce. Priebežná a kreatívna propagácia podujatí má vplyv na imidž obce a tým aj na cestovný ruch.

**Cieľ 6.6.1** Zachovanie kultúrno–historického potenciálu obce a rozvoj kultúrnych, informačných a voľnočasových aktivít v nadväznosti na rozvoj cestovného ruchu na regionálnej a miestnej úrovni.



Opatrenie 6.6.1.1	Rekonštrukcia domu kultúry – exteriér (strecha, fasády, ...) a interiér – Kolárovice, Čiaklov				
		<b>Predpokladaný rozpočet (EUR)</b>	<b>Zdroje financovania</b>	<b>Zodpovední za realizáciu</b>	<b>Harmonogram realizácie</b>
Aktivity	Vypracovanie technickej dokumentácie.	2 000	rozpočet obce, ŠF EÚ	obec Kolárovice	2015-2020
	Rekonštrukcia exteriérov.	35 000	rozpočet obce, ŠF EÚ	obec Kolárovice	2015-2020
	Rekonštrukcia interiérov	40 000	rozpočet obce, ŠF EÚ	obec Kolárovice	2015-2020
Opatrenie 6.6.1.2	Rekonštrukcia tradičnej architektúry a zriadenie stálych expozícií z pôvodného štýlu života obyvateľov vo obci.				
Aktivity	Výber vhodných objektov.	podľa potreby	rozpočet obce	obec Kolárovice	2015-2020
	Vyriešenie vlastníckych vzťahov.	podľa potreby	rozpočet obce, ŠF EÚ, MK SR	obec Kolárovice	2015-2020
	Rekonštrukcia a vybavenie expozície.	15 000	rozpočet obce, ŠF EÚ, MK SR	obec Kolárovice	2015-2020
	Zriadenie múzea drotárstva	10 000	rozpočet obce, ŠF EÚ, MK SR	obec Kolárovice	2015-2020
Opatrenie 6.6.1.3	Prepojiť obec so subjektami cestovného ruchu, agroturistiky.				
Aktivity	Zabezpečenie personálnych kapacít.	podľa potreby	rozpočet obce	obec Kolárovice	2015-2020
Opatrenie 6.6.1.4	Budovanie remeselníckych dvorov.				
Aktivity	Výber a rekonštrukcia vhodných budov na alokáciu remeselného dvora.	40 000	rozpočet obce, ŠF EÚ	obec Kolárovice	2015-2020
	Zabezpečenie personálnych kapacít.	3 000	rozpočet obce, ŠF EÚ	obec Kolárovice	2015-2020
	Materiálne zabezpečenie remeselných dvorov predmetmi s kultúrohistorickou hodnotou.	15 000	rozpočet obce, ŠF EÚ	obec Kolárovice	2015-2020
Opatrenie 6.6.1.5	Vybudovanie turistických a náučných trás pre žiakov, študentov, rodiny s deťmi, priemerných aj náročných klientov s využitím kultúrne – historického, folklórneho aj prírodného bohatstva.				
Aktivity	Zabezpečenie personálnych kapacít.	3 000	rozpočet obce, ŠF EÚ	obec Kolárovice	2015-2020
	Výber vhodných trás.	podľa potreby	rozpočet obce, ŠF EÚ	obec Kolárovice	2015-2020
	Spracovanie technickej dokumentácie.	1 500	rozpočet obce, ŠF EÚ	obec Kolárovice	2015-2020
	Realizácia výstavby.	19 000	rozpočet obce, ŠF EÚ	obec Kolárovice	2015-2020
Opatrenie 6.6.1.6	Zachovanie a rozvoj ľudových tradícií (folklórny tanec, hudba a spev, ľudové remeslá, ľudový odev a doplnky, pôvodné bývanie a hospodárenie) a ich maximálne využitie v cestovnom ruchu a agroturistike.				
Aktivity	Zabezpečenie priestorov, finančných a materiálnych prostriedkov.	20 000	rozpočet obce	obec Kolárovice	2015-2020
Opatrenie 6.6.1.7	Organizovanie pravidelných kultúrnych podujatí – Deň obce, Hody, atď..				
Aktivity	Personálne zabezpečenie.	podľa potreby	rozpočet obce, ŠF EÚ, MK SR	obec Kolárovice	2015-2020
<b>Cieľ 6.6.2</b>	<b>Organizačné zabezpečenie</b>				
Opatrenie 6.6.2.1	Spracovať kalendár kultúrnych podujatí na celý rok, tento priebežne aktualizovať. Rozšíriť žánrovú ponuku s orientáciou na hodnotný kultúrny prínos.				
Aktivity	Personálne a finančné zabezpečenie.	2 000	rozpočet obce	obec Kolárovice	2015-2020
	Spracovanie kalendár kultúrnych podujatí.	600	rozpočet obce	obec Kolárovice	2015-2020
<b>Cieľ 6.6.3</b>	<b>Propagácia v oblasti kultúry</b>				
Opatrenie 6.6.3.1	Spracovať globálnu koncepciu „propagácie“ histórie obce v multimedialnej forme.				
Aktivity	Personálne a finančné zabezpečenie.	2 000	rozpočet obce, ŠF EÚ	obec Kolárovice	2015-2020



	Spracovanie koncepcie v multimedialnej forme.	3 000	rozpočet obce, ŠF EÚ	obec Kolárovice	2015-2020
Opatrenie 6.6.3.2	Spracovať komplexný informačný bulletin o historickom vývoji a tradíciách obce pre školy aj subjekty cestovného ruchu.				
Aktivity	Personálne a finančné zabezpečenie.	2 000	rozpočet obce, ŠF EÚ	obec Kolárovice	2015-2020
	Spracovanie bulletinu.	1 000	rozpočet obce, ŠF EÚ	obec Kolárovice	2015-2020
Opatrenie 6.6.3.3	Propagácia kultúry na internete prostredníctvom www stránky obce.				
Aktivity	Finančné zabezpečenie.	Podľa potreby	rozpočet obce, ŠF EÚ	obec Kolárovice	2015-2020
	Obsahová analýza www stránky.	Podľa potreby	rozpočet obce, ŠF EÚ	obec Kolárovice	2015-2020
	Priebežná aktualizácia www stránky.	Podľa potreby	rozpočet obce	obec Kolárovice	2015-2020



**8.7 CESTOVNÝ RUCH A PUBLIC RELATIONS**

<b>Strategický zámer</b>					
Budovať goodwill obce a dosiahnuť, aby sa stala strediskom cestovného ruchu v oblasti športu, kultúry a turistiky.					
<b>Cieľ 6.7.1</b>	<b>Účinná propagácia obce.</b>				
Opatrenie 6.7.1.1	Spracovať globálnu koncepciu propagácie obce v multimediálnej forme.				
		<b>Predpokladaný rozpočet (EUR)</b>	<b>Zdroje financovania</b>	<b>Zodpovední za realizáciu</b>	<b>Harmonogram realizácie</b>
Aktivity	Personálne a finančné zabezpečenie.	2 000	rozpočet obce, ŠF EÚ, MK SR	obec Kolárovice	2015-2020
	Spracovanie koncepcie v multimediálnej forme.	3 000	rozpočet obce, ŠF EÚ, MK SR	obec Kolárovice	2015-2020
Opatrenie 6.7.1.2	Spracovať koncepciu regionálnej spolupráce s okolitými turistickými lokalitami a domácimi i zahraničnými CK.				
Aktivity	Personálne a finančné zabezpečenie.	2 000	rozpočet obce, ŠF EÚ, MH SR	obec, podnikateľské subjekty	2015-2020
	Spracovanie koncepcie regionálnej spolupráce.	3 000	rozpočet obce, ŠF EÚ, MH SR	obec, podnikateľské subjekty	2015-2020
<b>Cieľ 6.7.2</b>	<b>Rekreačno- relaxačné zázemie obce.</b>				
Opatrenie 6.7.2.1	Výstavba zrubovej osady v časti Čerenka.				
Aktivity	Vypracovanie podnikateľského plánu a štúdie uskutočniteľnosti.	3 000	ŠF EÚ, podnikateľské subjekty, úvery, iné grantové schémy	podnikateľské subjekty	2015-2020
	Príprava lokality.	100 000	ŠF EÚ, podnikateľské subjekty, úvery, iné grantové schémy	podnikateľské subjekty	2015-2020
	Výstavba zariadení.	300 000	ŠF EÚ, podnikateľské subjekty, úvery, iné grantové schémy	podnikateľské subjekty	2015-2020
Opatrenie 6.7.2.2	Rekonštrukcia budovy bývalej materskej školy v časti Škoruby na penzión rodinného typu.				
Aktivity	Vypracovanie podnikateľského plánu a štúdie uskutočniteľnosti.	2 000	rozpočet obce, ŠF EÚ, podnikateľské subjekty, úvery, iné grantové schémy	obec, podnikateľské subjekty	2015-2020
	Rekonštrukcia zariadenia.	400 000	rozpočet obce, ŠF EÚ, podnikateľské subjekty, úvery, iné grantové schémy	obec, podnikateľské subjekty	2015-2020
	Úprava okolia.	40 000	rozpočet obce, ŠF EÚ, podnikateľské subjekty, úvery, iné grantové schémy	obec, podnikateľské subjekty	2015-2020
Opatrenie 6.7.2.3	Výstavba predajných stánkov so suvenírmi a informačného centra v tradičnom štýle.				
Aktivity	Vypracovanie technickej dokumentácie.	500	rozpočet obce, ŠF EÚ	obec Kolárovice	2015-2020
	Výstavba stánkov v tradičnom štýle.	25 000	rozpočet obce, ŠF EÚ	obec Kolárovice	2015-2020



<b>Ciel'</b> <b>6.7.3</b>	<b>Podpora podnikateľských aktivít v cestovnom ruchu.</b>				
Opatrenie 6.7.3.1	Uzavrieť s podnikateľmi dohody o poskytovaní služieb v agroturistike a cestovnom ruchu a o propagovaní ich služieb obcou.				
Aktivita	Zabezpečenie personálnych kapacít.	podľa potreby	rozpočet obce,	obec Kolárovice	2015-2020
Opatrenie 6.7.3.2	Podporovať podnikateľské subjekty, neziskové organizácie a inštitúcie pri získavaní finančných prostriedkov z grantov a fondov EÚ.				
Aktivita	Zabezpečenie personálnych kapacít.	podľa potreby	rozpočet obce,	obec Kolárovice	2015-2020



## 9 ZABEZPEČENIE PHSR

Po schválení PHSR nastáva vlastná realizácia PHSR, jeho opatrení a úloh. Uskutočnenie aktivít uvedených v PHSR predpokladá určité finančné a administratívne zabezpečenie.

### 9.1 FINANČNÉ ZABEZPEČENIE PHSR

Finančné krytie jednotlivých aktivít sa v PHSR uvádza pri väčšine opatrení a aktivít, potrebných na naplnenie cieľov programu. Tie sú stanovené odhadom, konečné rozpočty budú súčasťou vykonávacích plánov. Pri schvaľovaní financovania jednotlivých úloh, vyplývajúcich z aktivít, sa bude prihliadať na ich dôležitosť a dopad na hospodársky a sociálny rozvoj obce. Viaceré úlohy sa môžu realizovať v rámci bežnej prevádzky samosprávy, mnohé však vyžadujú náročnejšie finančné a personálne zdroje a spoluprácu s inými subjektmi.

V súlade s § 4 zákona č. 539/2008 Z.z. o podpore regionálneho rozvoja sa financovanie realizácie tohto rozvoja, vzhľadom na zainteresovanie viacerých partnerov a aj vzhľadom na spoločenský, územne i ekonomicky celoplošný dopad, bude zabezpečovať z viacerých zdrojov:

- zo štátneho rozpočtu,
- zo štátnych účelových fondov,
- z rozpočtu vyššieho územného celku Žilinský samosprávny kraj,
- z rozpočtu obce,
- z prostriedkov fyzických osôb,
- z prostriedkov právnických osôb,
- z úverov a príspevkov medzinárodných organizácií,
- z prostriedkov vyplývajúcich z medzinárodných zmlúv o poskytnutí grantu uzatvorených medzi Slovenskou republikou a inými štátmi, a i.

Štruktúra uvedených zdrojov bude závisieť na aktuálnej finančnej situácii obce ako aj na spoločensko-ekonomických podmienkach. Významným zdrojom financií na realizáciu PHSR v rámci programového obdobia 2014-2015 budú aj zdroje Európskej únie, kde je celkovo k dispozícii viac ako 15 miliárd Eur (pre celú SR, pričom vzhľadom na rôzne podmienky bude obci Kolárovice umožnené žiadať a čerpať iba časť z týchto zdrojov):

Tab. 26 Finančné zdroje z EÚ pre obdobie 2014-2020

Názov operačného programu	Riadiaci orgán	Pridelené finančné prostriedky v EUR zo zdrojov EÚ
Výskum a inovácie	MŠVVŠ SR	2 266 776 537
Integrovaná infraštruktúra	MDVRR SR	3 966 645 373
Ľudské zdroje	MPSVR SR	2 204 983 517
Kvalita životného prostredia	MŽP SR	3 137 900 110
Integrovaný regionálny OP	MPRV SR	1 754 490 415
Efektívna verejná správa	MV SR	278 449 284
Program rozvoja vidieka	MPRV SR	1 545 272 844
Rybné hospodárstvo	MPRV SR	15 785 000
Interreg V-A Slovenská republika – Česká republika	MPRV SR	84 731 095
Interreg V-A Poľsko – Slovenská republika	MPRV SR	154 988 723
<b>Spolu</b>		<b>15 410 022 898</b>

### 9.2 ADMINISTRATÍVNE ZABEZPEČENIE PHSR

PHSR je strategickým dokumentom, ktorý v zmysle platnej legislatívy musí schváliť obecne zastupiteľstvo. Schválený dokument bude verejne dostupný (na obecnom úrade, v elektronickej podobe na internetovej stránke obce, resp. na požiadanie). Nevyhnutnou podmienkou plnenia programu je administratívne zabezpečenie jeho realizácie. Realizácia vyžaduje pravidelnú systematickú prácu skupín odborníkov a pracovníkov samosprávy. Na tento účel sa odporúča zriadiť nasledovné orgány s prepojením na vlastné ľudské zdroje obce:



### 1. Výbor pre PHSR

Poradný orgán zložený zo starostu a poslancov obecného zastupiteľstva. Úlohou výboru bude v intervale minimálne 1 krát do roka posúdiť Správu o realizácii PHSR a stav finančného čerpania prostriedkov, dopadovú analýzu PHSR, plán na ďalšie obdobie a navrhovať stratégiu rozvoja a podľa potreby doplnenie úloh a opatrení, ktoré neboli uvedené v PHSR. Úzko bude spolupracovať s koordinátorom pre stratégiu a bude v rámci svojej činnosti plniť aj legislatívnu požiadavku podľa § 12 Zákona o regionálnom rozvoji, a to každoročne do 31. mája zasielať príslušnému vyššiemu územnému celku správu o plnení PHSR.

### 2. Komisia strategického rozvoja

Výkonný útvar, zabezpečujúci plánovanie a realizáciu úloh PHSR. Úlohou útvaru bude: vypracovávať projekty, koordinovať projekty, monitorovať realizáciu projektov, vypracovávať dopadové analýzy projektov, spolupracovať s inými partnermi doma a v zahraničí na realizácii projektov, vyhľadávať potenciálne zdroje a partnerstvá na realizáciu úloh PHSR, dohliadať nad ekonomickým čerpaním projektových prostriedkov, zbierať podklady o projektoch v rámci PHSR realizovaných inými subjektami, viesť aktuálnu analýzu demografie a štruktúry ekonomických charakteristík obce, sledovať podnikateľskú klímu a vzájomný vzťah odvetví v obci, poskytovať asistenciu podnikom vytváraním všestranných komunikačných kanálov, atď.

### 3. Koordinátor pre stratégiu

Bude mať za úlohu: fungovať ako výkonný tajomník, koordinovať realizáciu PHSR, predkladať správy, podieľať sa na určovaní priorít realizácie PHSR, koordinovať stretnutia, podnety, požiadavky predstaviteľov rozhodujúcich odvetví na území obce, zaznamenávať dôležité trendy v hospodárstve majúce dopad na vývoj obce, podieľať sa na budovaní verejno-súkromných partnerstiev, zúčastňovať sa na dôležitých domácich a zahraničných stretnutiach, konferenciách, zameraných na rozvoj obce. Bude vybraný z radov zamestnancov obce, pričom alternatívou je spolupráca s externými odborníkmi, ktorí sa touto problematikou zaoberajú a na základe vzájomnej dohody budú včas informovať starostu aj o možnostiach podania projektov a získania finančných zdrojov.

### 4. Vlastní zamestnanci

Do realizácie PHSR budú zapojení aj ostatní zamestnanci.



---

## 10 MONITOROVANIE PHSR

---

Monitorovanie PHSR budú uskutočňovať:

- Výbor pre PHSR,
- Komisia strategického rozvoja,
- Koordinátor pre stratégiu,
- Obecné zastupiteľstvo,

---

### 10.1 SPÔSOB MONITOROVANIA PHSR

---

Monitorovanie plnenia PHSR bude vykonávať Komisia strategického rozvoja. Koordinátora pre stratégiu budú členovia komisie pravidelne informovať o postupe realizácie a príprave projektov, o vlastnej činnosti a o iných aktivitách súvisiace s plnením PHSR. Koordinátor pre stratégiu bude predkladať na zasadnutia Výboru Správy o realizácii PHSR, pre posúdenie súladu aktivít s Programom hospodárskeho a sociálneho rozvoja. Výbor vydá k realizácii stanovisko a odporučí prípadnú aktualizáciu PHSR, ktorú musí následne schváliť obecné zastupiteľstvo.

Počas roka sa môže každý poslanec obecného zastupiteľstva oboznámiť s priebehom plnenia PHSR na Útvare strategického rozvoja alebo u Koordinátora pre stratégiu.

---

### 10.2 VYHODNOCOVANIE A SPÔSOB MODIFIKOVANIA PHSR

---

Hlavným hodnotiacim dokumentom PHSR bude *Správa o realizácii PHSR*, ktorú vypracuje Komisia strategického rozvoja. Tento proces bude v každom roku prebiehať súčasne s prípravou a hodnotením rozpočtu obce a jeho výsledkom bude aj správa o plnení PHSR pre vyšší územný celok.

V zmysle ods. 4 § 8 Zákona o regionálnom rozvoji sa aktualizácia programu rozvoja obce vypracúva podľa potreby. Predkladať návrhy na modifikovanie PHSR bude v právomoci Výboru pre PHSR. Koordinátor pre stratégiu môže tiež predkladať Výboru návrhy na doplnenie PHSR. Občania a inštitúcie môžu tiež v písomnej forme predložiť Útvaru návrh na modifikovanie PHSR.

Doplnenie PHSR sa uskutoční formou vypracovania *Návrhu na doplnenie PHSR*, ktorý bude obsahovať konkrétne nové špecifické ciele, opatrenia, aktivity a úlohy. Návrh sa predloží na schválenie obecnému zastupiteľstvu. Ak doplnenie PHSR bude spojené s možnosťou získať finančné prostriedky, alebo bude vyvolané inou nevyhnutnou potrebou, môže sa kvôli tomu tiež iniciovať mimoriadne zasadnutie Výboru alebo obecného zastupiteľstva.



---

## 11 ZÁVER

---

Za predchádzajúce programovanie obdobie 2006 – 2015 sa úroveň života obce značne zvýšila a zásluhu na tomto rozvoji nepochybne má aj strategický prístup k riadeniu tohto rozvoja. V tomto období boli úspešne využité vlastné zdroje, zdroje zo štátneho rozpočtu aj prostriedky z európskych rozvojových fondov a bolo realizované napr. dokončenie prístavby ZŠ (rok 2010, 409 178 EUR), revitalizácia centrálnej zóny obce s novými ihriskami pri ZŠ a v miestnej časti Škoruby (roky 2011-2012, 370 142 EUR), vybudovanie cesty okolo cintorína (rok 2013, 45 000 EUR), vybudovanie oddychovej zóny Škoruby (roky 2013-2014 v rámci projektu „Hranice sú mimo nás“, 19 828 EUR), oprava Domu smútku (19 167 EUR) a viaceré menšie zásahy skvalitňujúce život občanov i návštevníkov obce. V tomto duchu je záujem obce nadviazať na tento pozitívny rozvoj a aj v rámci nového obdobia v ňom pokračovať. Predpokladom pre tento rozvoj je aj tento program rozvoja.

PHSR obce Kolárovice je strategický strednodobý dokument, ktorý určuje víziu rozvoja obce, prioritné rozvojové oblasti a strategické ciele ich naplnenia. Tento dokument je základným východiskom pre spracovanie ďalších materiálov rozvoja jednotlivých oblastí života obce, pre prípravu projektových zámerov je tiež podmienkou na predloženie žiadosti obce o poskytnutie dotácie zo štátneho rozpočtu a z doplnkových zdrojov, t.j. finančných prostriedkov z fondov Európskej únie poskytovaných podľa osobitných predpisov.

PHSR je otvoreným dokumentom, ktorý bude vyhodnocovaný a podľa potreby dopĺňaný a aktualizovaný na zasadnutiach obecného zastupiteľstva.

PHSR obce Kolárovice aktualizácia na roky 2015-2020 bol schválený na zasadnutí obecného zastupiteľstva dňa:

.....