




## **PROGRAM HOSPODÁRSKEHO A SOCIÁLNEHO ROZVOJA OBCE KLOKOČOV**

**2015-2020**





## OBSAH

### ÚVOD

1. ANALYTICKÁ ČASŤ .....	4
1.1. Analýza geografického a environmentálneho potenciálu .....	4
1.1.1. Geografická poloha obce.....	4
1.1.2. Prírodné a klimatické podmienky .....	5
1.1.3. Krajinná štruktúra .....	7
1.1.4. Urbanistický vývoj sídla .....	8
1.1.5. Erb obce a pôvod názvu obce Klokočov.....	9
1.2. Sociálna analýza .....	10
1.2.1. Obyvateľstvo .....	10
1.2.2. Demografia obce.....	11
1.2.3. Vzdelanostná štruktúra.....	12
1.2.4. Náboženská štruktúra.....	13
1.2.5. Národnostná štruktúra.....	13
1.3. Technická a ekonomická analýza .....	14
1.3.1. Technická infraštruktúra .....	14
1.3.2. Ekonomická štruktúra .....	15
1.3.3. Občianska vybavenosť .....	19
1.4. Životné prostredie .....	25
1.5. SWOT analýza.....	26
2. STRATEGICKÁ ČASŤ.....	30
2.1. Prieskum verejnej mienky.....	30
2.2. Vízia rozvoja územia obce Klokočov .....	32
2.3. Rozvojový potenciál .....	33
2.4. Strategické ciele rozvoja obce na obdobie 2015-2020 .....	33
2.5. Prehľad projektov na obdobie 2014-2020 podľa NRRR SR.....	36
ZÁVER .....	43

### Prílohy



## ÚVOD

Program hospodárskeho a sociálneho rozvoja obce (ďalej len PHSR) je rozvojový dokument, ktorý sa spracováva na regionálnej aj miestnej úrovni v súlade so **zákonom NRSR č. 539/2008 Z. z. o podpore regionálneho rozvoja**. PHSR je spracovaný na základe analýzy hospodárskeho a sociálneho rozvoja obce, stanovuje jeho strategické ciele a priority rozvoja. V rámci reformy štátnej správy vysokú mieru kompetencií získala miestna samospráva. So získanými kompetenciami nadobudla však aj vyššiu zodpovednosť za všeobecný rozvoj obce. Vychádzajúc z týchto reformných zmien, z praktických potrieb zabezpečenia finančných zdrojov a z potreby riadiť ekonomicko-sociálny rozvoj obce, je potrebné zabezpečiť tento dokument. PHSR sa spracováva v súlade s územnoplánovacou dokumentáciou a existujúcimi rozvojovými dokumentmi v zmysle platnej legislatívy. PHSR obce Klokočov s výhľadom do roku 2020, je dokumentom zabezpečujúcim kontinuitu rozvoja obce, ktorý sa podľa vopred stanovených pravidiel môže upravovať, dopĺňať a aktualizovať. Vypracovaním Programu hospodárskeho a sociálneho rozvoja obce sa dosiahne zavedenie procesu strategického plánovania do života obce a zlepšenia zručností a schopností rozvojových aktivít, zvýši sa jej konkurencieschopnosť pri uchádzaní sa o podporu zo štrukturálnych fondov EÚ, obzvlášť v rámci operačných programov zameraných na budovanie miestnej infraštruktúry. PHSR vyjadruje v rozhodujúcej miere ekonomické a sociálne záujmy občanov, vytvára priestor pre riešenie ekonomických, sociálnych, kultúrnych a environmentálnych problémov obce v súlade s ďalšími koncepciami rozvoja mikroregiónu Horných Kysúc a Žilinského samosprávneho kraja. Podľa platnej legislatívy PHSR musí obsahovať analýzu hospodárskeho, sociálneho, environmentálneho i kultúrneho stavu obce, hlavné smery vývoja, určenie vízie, strategických cieľov a prvoradých potrieb. Uvádza úlohy a priority v rozvoji technickej a sociálnej infraštruktúry, vo vybavenosti obce, v rozvoji hospodárskej základne, v starostlivosti o životné prostredie, vo vzdelávaní mládeže a celej obecnej komunity, v kultúre, v cestovnom ruchu, v telovýchove a v ďalších oblastiach.

**PHSR sa chápe ako živý dokument reagujúci na potrebné zmeny zapríčinené vnútornými alebo vonkajšími faktormi, a preto sa predpokladajú aj jeho tvorivé dodatky, inovácie a aktualizácie. Zároveň je však potrebné, aby obec účelovo nezlavovala z rozvojových princípov a hodnôt a udržala si napĺňanie svojej vízie a stanovených strategických cieľov v čo najširšom meradle.**



## 1. ANALYTICKÁ ČASŤ

Analytická časť programu je zameraná na predstavenie hospodárskej a sociálnej situácie obce Klokočov východiskom ktorej, je súhrnná geografická, kultúrno-historická, sociálno-ekonomická a environmentálna situácia obce. Určenie rozvojového potenciálu a limitov rozvoja územia vychádza z analýzy súčasného stavu a potrieb v oblasti udržateľného rozvoja obce s následným určením priorít rozvoja obce. Výsledkom analytických častí PHSR je SWOT. Na základe analýzy sú definované strategické ciele rozvoja, projektové zámery. Takto zostavené projektové zámery sa stávajú základom rozvojového programu obce na nasledujúce obdobie do roku 2020.

### 1.1. Analýza geografického a environmentálneho potenciálu

#### 1.1.1. Geografická poloha obce

<b>Región</b>	<b>Žilinský kraj</b>
<b>Okres</b>	<b>Čadca</b>
<b>Nadmorská výška (ústredie obce)</b>	<b>556 m. n. m.</b>
<b>Adresa obecného úradu</b>	<b>Klokočov č. 962, 023 22 Klokočov</b>

Obec Klokočov je administratívne začlenená do okresu Čadca a do Žilinského samosprávneho kraja. V štatistických jednotkách EÚ pre čerpanie ŠFEÚ patrí obec do NUTS II (stredné Slovensko) a NUTS III (Žilinský samosprávny kraj). Obec leží v Turzovskej vrchovine medzi pohorím Javorníky a Moravsko-sliezkymi Beskydami v povodí riečky Predmieranky, ktorej pramene toku siahajú až na svahy Malého Polomu, Grúnika, Uhorskej a tvorí významný prítok rieky Kysuce. Obec sa skladá z týchto územných častí: Klokočov-Ústredie, Rybárie, Kornica, Klín, Vrchpredmier, Hlavice, Javorová, Podjavorová a Hrubý Buk.

<b>Počet obyvateľov</b>	<b>2338</b>
<b>Celková výmera územia obce v m<sup>2</sup></b>	<b>51 170 833</b>
<b>Hustota obyvateľstva na km<sup>2</sup></b>	<b>46</b>



Obec Klokočov sa nachádza v severozápadnej časti okresu Čadca. Z juhozápadu obec susedí s obcou Korňa, z východnej strany s obcami Olešná a Staškov. Západná hranica katastra je zároveň štátnou hranicou Slovenska s Českou republikou. Obcou Klokočov prechádza nadradená komunikačná sústava (cesta II/484) v správe Žilinského samosprávneho kraja. Najbližšia možnosť použitia letiska je v Žiline.

Od pólov ekonomického rozvoja širšieho regionálneho charakteru je vzdialená:

- 47 km od Žiliny
- 213 km od Bratislavy
- 130 km od B. Bystrice

Od pólov ekonomického rozvoja regionálneho charakteru je vzdialená:

- 21 km od Čadce
- 7 km od Turzovky
- 33 km od Bytče

Pólom miestneho významu je mikroregión Horné Kysuce, ktorý združuje 12 obcí. Z hľadiska medzinárodného významu patrí obec k Euroregiónu Beskydy, ktorý zahŕňa prihraničné územné styky troch štátov: SR, ČR a PR.



### 1.1.2 Prírodné a klimatické podmienky

Klokočov sa nachádza v Turzovskej vrchovine medzi pohoriami Javorníky a Moravsko-sliezke Beskydy, v povodí rieky Predmieranka. Má vrchovinný až hornatý ráz s nadmorskou výškou od 508-1061 m.n.m. Na území sú roztrúsené lesné plochy s prevažne hnedými lesnými pôdami. Výšková členitosť územia Klokočova a pestrosť reliéfu sú príčinou klimatických rozdielov v relatívne blízkych oblastiach a lokalitách. Pahorkatinná a vrchovinná časť Turzovskej vrchoviny a Javorníkov, maximálne do výšky 700-800 metrov, patrí do mierne teplej klimatickej oblasti s mierne teplou a veľmi vlhkou klímou. Vyššie časti, najmä nad 800 metrov, ležia v chladnej oblasti. Najchladnejším mesiacom je január s priemernou teplotou od -4,5 °C v dolinách, po -8 °C na hrebeňoch. Najteplejším mesiacom je júl s priemernou teplotou 16-17 °C v najnižších polohách, po 11-12 °C v najvyšších polohách.





*Miesta s najvyššou nadmorskou výškou*

<b>Malý Polom</b>	<b>1061 m n.m.</b>
<b>Uhorská</b>	1029 m n. m.
<b>Grúnik</b>	912 m n. m.
<b>Biely Kríž</b>	903 m n. m.
<b>Konečná</b>	711 m n. m.

*Miesta s najnižšou nadmorskou výškou*

<b>Klín</b>	<b>555 m n.m.</b>
<b>Ústredie</b>	<b>535 m n. m.</b>
<b>Riečky</b>	<b>527 m n. m.</b>

Klimatické podmienky sú ovplyvnené viacerými faktormi, napr. oblačnosťou, slnečným svetlom, snehovými, teplotnými, veternými a zrážkovými pomermi. Klokočov vďaka hornatému charakteru územia patrí k oblastiam s vysokým počtom zamračených dní (150-170 dní v roku), pričom najvyšší počet týchto dní majú vrcholové polohy.





### 1.1.3. Krajinná štruktúra

Najstabilnejšími a najvýznamnejšími krajinnými prvkami sú lesné porasty s prirodzeným drevinovým zložením a zmiešané spoločenstvá. Ochranné lesy sa vyskytujú na viacerých lokalitách, najmä na svahoch, kde stabilizujú svahy so sklonom nad 17-25 stupňov a viac. Lesy spĺňajú ochrannú, stabilizačnú a protieróznú funkciu. K stabilite krajiny prispievajú aj mozaiky lúk, pasienkov, ornej pôdy, záhrad a NDV. Sú extenzívne využívané, čo podporuje ich rôznorodosť. Ich biodiverzita sa však znižuje zarastaním náletovými drevinami, krovinami a ústupom citlivejších chránených druhov, ktoré pre svoju existenciu potrebujú extenzívne obhospodarovanie krajiny. Vysokú ekologickú stabilitu majú mokradňové ekosystémy, sú však ohrozené zarastaním a v blízkosti obydľí aj znečisťovaním odpadmi.

Významnou štruktúrou v krajine zvyšujúcou ekologickú stabilitu sú líniové porasty – brehové porasty, porasty remízok a medzí. Zastávajú funkciu záchytných bodov a línii. Priestorovo-funkčná diferenciacia územia vymedzuje a charakterizuje časti krajinného priestoru, ktoré umožňujú pôsobenie všetkých funkcií, ktoré sa v danom priestore uplatňujú.

V krajinnoekologických zónach prírodných je prioritná ekologická a environmentálna funkcia. Katastrálne územie sídla možno charakterizovať ako lesnú resp. zmiešanú krajinu s prevahou účelových lesov.

V katastri obce sa nachádzajú významné lokality NATURA a takmer polovica katastrálneho územia je súčasťou CHKO Kysuce. Záujmové územie obce je významné z vodohospodárskeho hľadiska, spadá do povodia rieky Kysuca. V minulosti sa na toku Predmieranky uvažovalo s výstavbou vodárenskej nádrže.





#### 1.1.4. Urbanistický vývoj obce

Aj keď samostatná obec vznikla len v roku 1954, jej oblasť bola osídlená už oveľa skôr, mohlo to byť v 16.-17. storočí, pretože materská obec Turzovka, ktorej súčasťou bol aj Klokočov sa spomína už v roku 1592 a bola založená Jurajom Thurzom. Začiatkom 50-tych rokov 20. storočia to bola najväčšia obec vo vtedajšej Československej republike. Turzovka bola rozdelená vyhláškou Povereníctva vnútra z 10.05.1954 číslo 118/1954 Ur. na 4 samostatné celky s účinnosťou od 15.05.1954. Jednou zo samostatných obcí, po rozdelení Turzovky, sa stal aj Klokočov. O prvom osídlení neexistujú žiadne dostupné písomnosti. Začiatkom 16. storočia bolo osídľovanie Kysúc spojené s príchodom valachov. Valasi vstupovali do služieb majiteľov budatínskeho a strečnianskeho panstva. Živili sa pasením dobytka a spracovaním ovčieho mlieka. Začali vznikať kopaničiarske osady. Osadníci kopaničiarskych osád dostali vymedzený chotár za pevne a prísne stanovených podmienok (osadník dostal pôdu v jednom kuse aj s časťou lesa), boli na niekoľko rokov oslobodení od platenia feudálnych dávok. Okrem poľnohospodárskych naturálnych dávok (dobytok, kože, bryndza,..) mali povinnosť napr. strúhať šindle, kresť trámy, kľčovať lesy.

Prvé voľby do národných výborov sa konali 15. mája 1954, v ktorých občania Klokočova zvolili vlastných predstaviteľov obce, ktorí spravovali územie spojené z častí Klokočov, Rybárie, Kornica, Klín, Vrchpredmier, Hlavice, Javorová, Podjavorová, Riečky a Hrubý Buk.

Z obecnej kroniky možno vyčítať, že v obci sa v roku 1954 nachádzali len 4 hostince, píla (v Klíne) a v roku 1960 bola dokončená elektrifikácia obce. Po roku 1956 začala rozsiahlejšia výstavba obce (požiarna zbrojnica, poštový úrad, ..) Za zmienku stojí postoj klokočovských roľníkov, ktorí nepodľahli socializácii poľnohospodárstva a fungovali ako samostatne hospodáriaci roľníci (až do roku 1976). Veľké zmeny priniesol november 1989, keď sa zmenili politické pomery. Po rozdelení Československa sa skomplikovala dopravná obslužnosť obce, keďže obec sa stala hraničnou obcou a značná časť obyvateľstva dochádzala za prácou do Čiech.

Územie Klokočova s dnešnou rozlohou 5117 ha je rozdelené na následovné osady: Hlavice, Javorová, Pojavorová, Klokočov, Kornica, Riečky, Rybárie, Vrch Predmier, Hrubý Buk. Vo všetkých týchto osadách sa až do súčasnosti ešte zachovali objekty drevenej ľudovej architektúry typickej pre prihraničný región severných Kysúc. Kompaktnejšia zástavba sa vyskytuje iba v častiach Klokočov, Kornica a Hlavice, kde má osídlenie charakter voľnej ulicovej zástavby. Charakter zástavby je značne nesúrodý vzhľadom na použitý materiál a tvar objektov, ktorý je závislý od obdobia vzniku objektov. Priestorové, výtvarné a architektonické pomery obce sú ovplyvnené prírodnými podmienkami a spôsobom zástavby.





### 1.1.5. Erb obce a pôvod názvu obce Klokoč



Obec získala svoj názov v roku 1954, a to z názvu Kornica Klokočova, ktorý je zdokumentovaný v katastrálnych mapách obce Turzovka z rokov 1880-1882 uchovaných v Štátnom oblastnom archíve Bytča. Pomenovanie Klokocsov (Klokočov) používa aj katastrálny dokument trenčianskej župy z roku 1890. Pri prapôvodnom pátraní po názve „Klokočov“, sa nedá oprieť o žiaden dostupný dokument. Jedna z verzií je, že názov Klokočov mohol vzniknúť podľa názvu rastliny klokoča perovitého (*Staphylea pinnata*). Klokoč perovitý je ker alebo strom vysoký až päť metrov a darí sa mu na lesných pôdach na kamenistom podklade. Klokočov tvoria osady, ktorých názvy vychádzajú z katastrálnych pozemkových kníh. Pomenovanie obce Klokočov sa odvodzuje tiež od slova klokoč, pod ktorým sa rozumejú jednak krovité rastliny, rastúce na skalách, najmä divé ruže, jednak bublanie variacej sa alebo vyvierajúcej vody.

#### Erb obce Klokoč

V červenom štíte tri strieborné zlatostredé a zlatokališné ruže na zelených listnatých stopkách, vyrastajúcich zo strednej z troch strieborných kamenných gúl, položených na zelenej pažiti.

#### Vlajka obce Klokoč

Pozostáva zo siedmich pozdĺžnych pruhov vo farbách červenej, bielej, žltej, zelenej, žltej, bielej a červenej. Vlajka má pomer strán 2:3 a ukončená je tromi cípmi t.j. dvomi zástihmi, siahajúcimi do tretiny jej listu.





## 1.2. Sociálna analýza

### 1.2.1. Obyvateľstvo

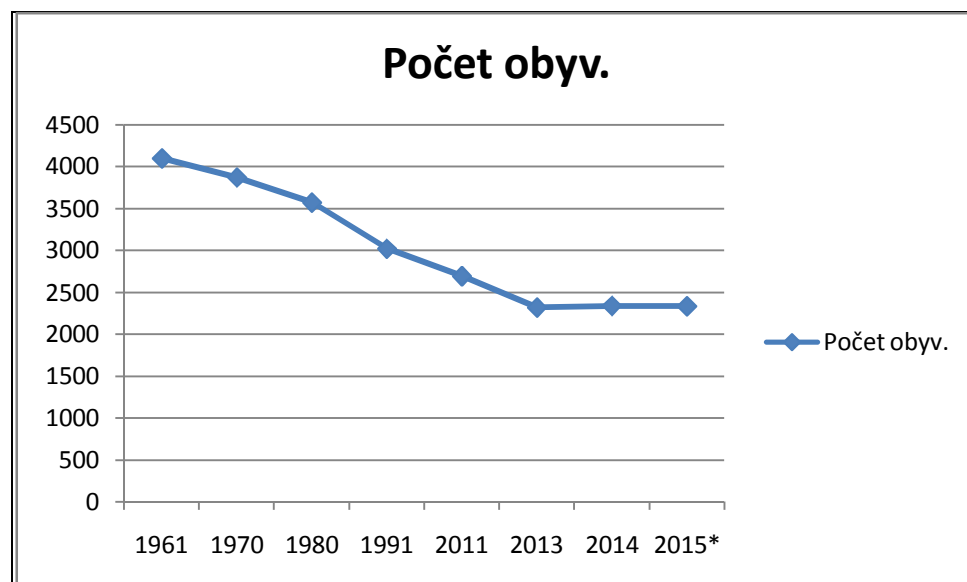
Z dlhodobého hľadiska obec Klokočov zaznamenávala pokles počtu obyvateľov. Vzhľadom na polohu obce, rozvoj obce ( výstavba nájomných bytových jednotiek ) a vďaka migrácií obyvateľstva z mestských sídiel do vidieckych sídiel sa počet obyvateľov za posledné roky mierne ustálil.

**Tab: Prehľad počtu obyvateľov ( Zdroj: matričný úrad Klokočov )**

Rok	1961	1970	1980	1991	2011	2013	2014	2015*
Počet obyv.	4098	3872	3573	3022	2697	2323	2342	2338

\*k 30.6.2015

Graf č. 1: Počet obyvateľov





### 1.2.2. Demografia obce

**Tab: Veková štruktúra k 30.6.2015**

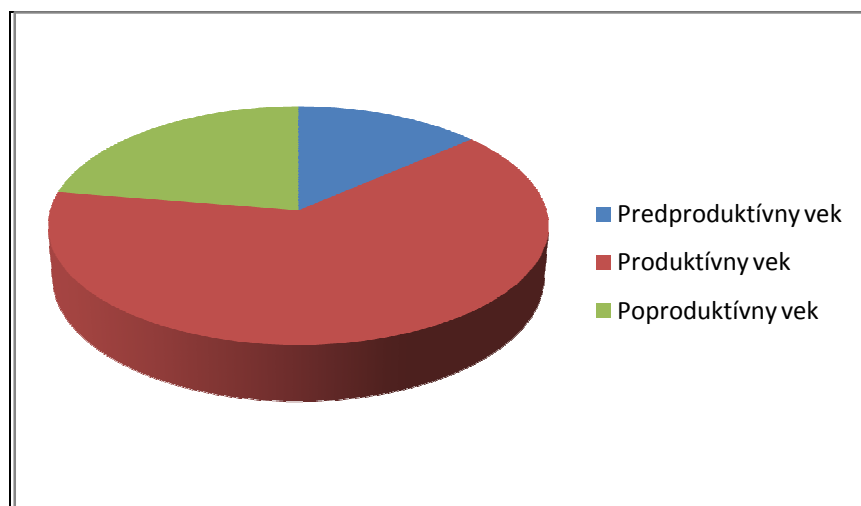
Počet obyvateľov	2338
muži	1158
ženy	1180
Predproduktívny vek	318
Produktívny vek	1495
Poproduktívny vek	525

Obec Klokočov z demografického hľadiska patrí medzi stredné obce a k 30.6.2015 evidovala 2338 obyvateľov. Z toho 1158 mužov a 1180 žien. Veková zložka obyvateľstva sa delí na predproduktívny vek (do 14 rokov), produktívny vek (do 60 rokov) a poproduktívny vek (nad 60 rokov). Ako vyplýva z grafu č.2, najväčšie zastúpenie má obyvateľstvo v produktívnom veku, naopak najmenej obyvateľov obce je v predproduktívnom veku. Obyvatelia poproduktívneho veku majú vyšší podiel svojej vekovej skupiny ako obyvatelia predproduktívneho veku, čo svedčí o tom, že obyvateľstvo obce má menej vyhovujúci index starnutia.

$$\text{Index starnutia} = \frac{\text{počet obyvateľov v poproduktívnom veku}}{\text{počet obyvateľov v predproduktívnom veku}} \times 100$$

Zo štatistík vyplýva, že obyvateľstvo v obci postupne starne, v roku 2004 pripadalo na jedného mladého, predproduktívneho obyvateľa v obci 1,3 obyvateľa v poproduktívnom veku (dôchodcu) - index starnutia 130. K 30.6.2015 index starnutia dosiahol hodnotu 165.

Graf č.2 : Veková štruktúra obyvateľstva k 30.6.2015 ( Zdroj: matričný úrad Klokočov )





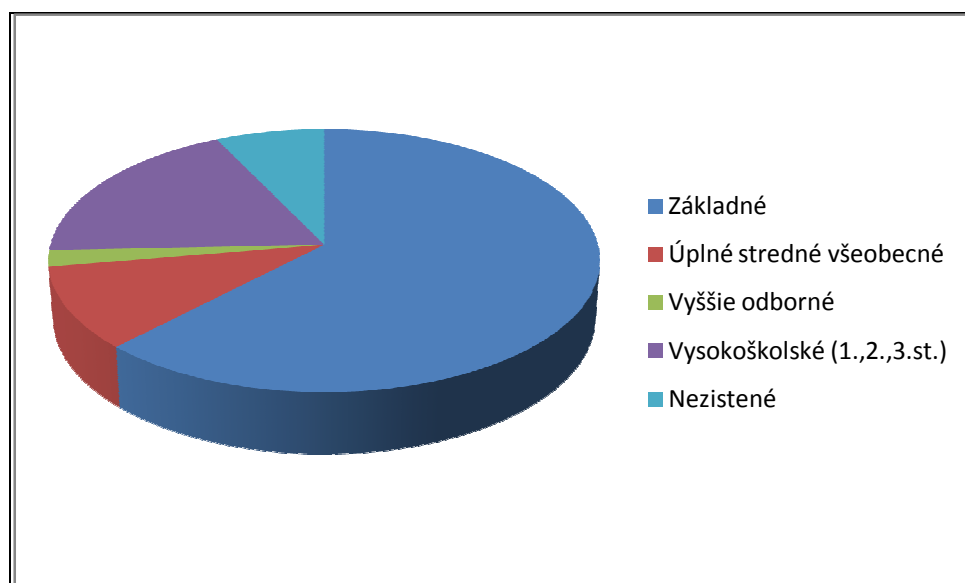
### 1.2.3. Vzdelanostná štruktúra

Posledné sčítanie obyvateľstva sa na Slovensku uskutočnilo v roku 2011. Vzdelanostná štruktúra sa na Slovensku za desať rokov od sčítania v roku 2001, výrazne zmenila v prospech obyvateľov s ukončeným vysokoškolským vzdelaním. V obci Klokočov sa tento trend takisto potvrdil, v roku 2001 boli v obci 2% vysokoškolsky vzdelaných obyvateľov, pri sčítaní obyvateľov v roku 2011 ich bolo už 18,5%. I naďalej je však v obci vysoký podiel občanov so základným vzdelaním.

Tab. Vzdelanostná štruktúra ( Zdroj: Podľa výsledkov sčítania r.2011, ŠÚ SR )

Vzdelanie	Počet obyvateľov
Základné	374
Úplné stredné všeobecné	061
Vyššie odborné	012
Vysokoškolské (1.,2.,3.st.)	111
Nezistené	043

Graf č.3: Vzdelanostná štruktúra







#### 1.2.4. Náboženská štruktúra

K rímskokatolíckej cirkvi sa v Klokočove hlási 99,5 % obyvateľov. K iným vierovyznaniam sa hlási štatisticky zanedbateľné množstvo.

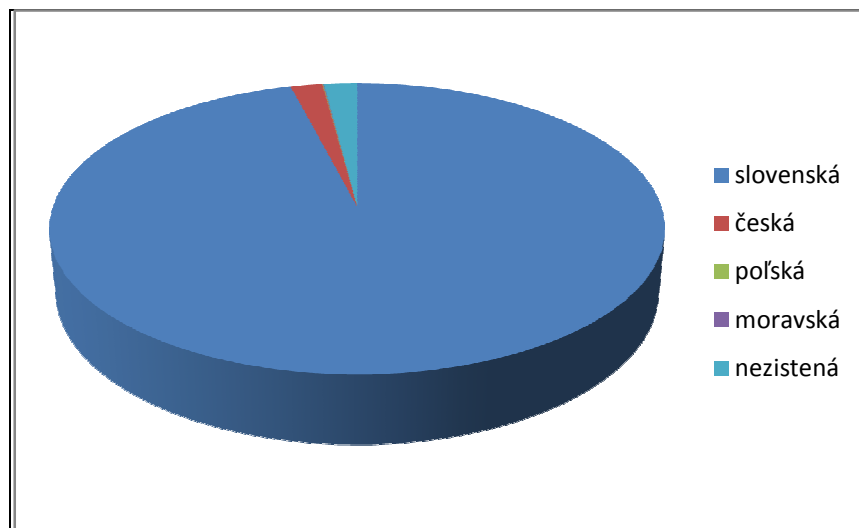
Cirkev	Počet obyvateľov
Rímskokatolícka	2228
Pravoslávna	3
Jehovovi svedkovia	1
Kresťanské zbory	7

#### 1.2.5. Národnostná štruktúra

Z hľadiska národnostnej štruktúry je obyvateľstvo jednoliaté. Približne 96% populácie v obci je slovenskej národnosti.

Národnosť	Počet obyvateľov
slovenská	2291
česká	46
poľská	1
moravská	1
nezistená	48

Graf č.4: Národnostná štruktúra





### **1.3. Technická a ekonomická analýza**

#### **1.3.1. Technická infraštruktúra**

##### **Zásobovanie elektrickou energiou**

Rozvod elektrickej energie je v obci zabezpečený NN sieťou, ktorá pokrýva všetky domácnosti a prevádzky situované v obci. V obci je rozmiestnených 15 elektrických rozvádzačov 22/0.4 Kv, sieť NN a VN je v správe SSE, a.s. Žilina.

##### **Plynifikácia**

Obec nieje napojená na verejnú rozvodnú sieť plynu.

##### **Zásobovanie teplom**

Prevažujúci spôsob vykurovania obce je tuhým palivom.

##### **Vodné hospodárstvo**

Zásobovanie pitnou vodou je zabezpečované obecným vodovodom, dodávku pitnej vody obecným vodovodom využíva 52% obyvateľstva obce, zvyšných 48% obyvateľstva využíva vlastné zdroje pitnej vody – studne.

##### **Odvádzanie a čistenie odpadových vôd**

V obci je vybudovaná čiastočná verejná kanalizácia, ktorá odvádza odpadové vody z častí obce Klokočov ( Kornica, Hlavice, Klín ). Z ostatných častí je odvádzanie splaškových vôd riešené individuálne do žúmp a septikov okrem ZŠ Klokočov a bytového domu Hlavice, ktoré sú napojené na ČOV.

##### **Odpadové hospodárstvo**

Klokočov nemá vybudovaný zberný dvor. Komunálny odpad je odvážaný na skládku TKO Semeteš. Obec má ošetrované nakladanie s komunálnym odpadom vznikajúcim v obci cez VZN. Separovaný zber využiteľných zložiek komunálneho odpadu je v súčasnosti organizovaný v rôznych formách, separované zložky, ktoré sa využívajú ako druhotné suroviny, sú odvážané externými odberateľmi.

##### **Verejné osvetlenie a rozhlas**

Verejné osvetlenie a obecný rozhlas sú v obci vybudované, no v súčasnosti je nutná celková rekonštrukcia, modernizácia a rozšírenie.



## Doprava

Obcou Klokočov prechádza nadradená komunikačná sústava ( cesta II/484 ), ktorá je v správe Žilinského samosprávneho kraja, správcom vedľajších cestných komunikácií v dĺžke 118 km je Obec Klokočov. Najbližšia vlaková zastávka je v Turzovke ( 9km ).

### 1.3.2. Ekonomická analýza

Klokočov má obytný, rekreačný a poľnohospodársky charakter. V obci sa nenachádza žiadna podnikateľská firma s výrazným vplyvom na ekonomický rozvoj obce. Prevažná časť ekonomicky aktívneho obyvateľstva obce odchádza za prácou mimo sídla. Rozhodujúcu časť aktivít uskutočňujú obyvatelia ako drobní podnikatelia.

Bufet Banetka Klokočov Riečky

Pohostinstvo Klokočov Klín 384 - Miroslav Tkáčik

Pohostinstvo Klokočov Hlavice 1171 – Anna Čechotková

Pohostinstvo Klokočov Hlavice 1178 – Čedopol

Pohostinstvo Klokočov Hrubý Buk 984 – Čedopol

Potraviny Klokočov 962 – Anna Polková

Potraviny Klokočov 1170 – Pavol Brezina

Potraviny Kornica – Štefan Hruška

Potraviny Kornica 209 – Komada Pavol

Potraviny Hlavice – Anna Čechotková

Potraviny Gaško – Čedopol

Potraviny Kornica – Šuriková Mária

Potraviny Hlavice – Milan Dorociak

Kvetinárstvo Klokočov 962 – Renáta Balášová

Textil Klokočov 962 – Dagmar Dedičová

Krajčírstvo Klokočov 962 – Jana Foldinová



Kaderníctvo Klokočov 962 – Lucia Skorčíková

Horský hotel Baron Biely Kríž 1185 – Gastro Tour, s.r.o. Richard Šamaj

Motel Klokočovan Klokočov 1134– ŠP-Invest, s.r.o. Anna Šperková

Sudopark Klokočov Klín 404 – Sudopark, s.r.o. Radovan Jakuš

Ostatné prevádzky:

Kamenárstvo Belko Hlavice 1022

Stolárstvo Cudrák, prevádzky Klokočov Riečky

Elektro-stavebnomontážne práce Klokočov 1102 – Pavol Polka

Píla Klokočov Riečky – Jaroslav Koniar

KOVO.S. Klokočov Klín 1045 – Pavol Stopka, Jaroslav Stopka

AUTO-PNEU SERVIS, AUTODIELY Hlavice 1003 – Vladimír Surovka

### Hospodárenie a rozpočet obce

REKAPITULÁCIA						
Súčasť rozpočtu	2012 v €	2013 v €	2014 v €	2015 v €	2016 v €	2017 v €
Bežné príjmy	998458	940147	1037188	1118753	1020550	1020550
Bežné výdavky	931308	879833	977469	1041073	833586	904786
Kapitálové príjmy	572485	161000	0	302950	0	0
Kapitálové výdavky	551 834	43 188	145 703	478 110	135 248	64 048
Príjmové finančné operácie	0	2000	134145	151707	0	0
Výdavkové finančné operácie	46828	46828	45028	54227	51716	51716
<b>Príjmy spolu</b>	1570943	1103147	1171333	1573410	1020550	1020550
<b>Výdavky spolu</b>	1529970	969849	1168200	1573410	1020550	1020550



**Prebytok/schodok rozpočtového hospodárenia za rok 2014**

<b>Hospodárenie obce</b>	<b>Skutočnosť k 31.12.2014 v EUR</b>
Bežné príjmy spolu	1 057 885,56
z toho : bežné príjmy obce	1 057 885,56
Bežné výdavky spolu	927 568,37
z toho : bežné výdavky obce	927 568,37
<b>Bežný rozpočet</b>	<b>130 317,19</b>
Kapitálové príjmy spolu	1 092,50
z toho : kapitálové príjmy obce	1 092,50
Kapitálové výdavky spolu	205 816,80
z toho : kapitálové výdavky obce	205 816,80
<b>Kapitálový rozpočet</b>	<b>-204 724,30</b>
<b>Prebytok/schodok bežného a kapitálového rozpočtu</b>	<b>- 74 407,11</b>
Vylúčenie z prebytku	7 589,50
<b>Upravený prebytok/schodok bežného a kapitálového rozpočtu</b>	<b>-81 996,61</b>
Príjmy z finančných operácií	194 384,42
Výdavky z finančných operácií	45 443,09
<b>Rozdiel finančných operácií</b>	<b>148 941,33</b>
Príjmy spolu	1 253 362,48



VÝDAVKY SPOLU	1 178 828,26
<i>Hospodárenie obce</i>	<b>74 534,22</b>
<i>Vylúčenie z prebytku</i>	7 589,50
<i>Upravené hospodárenie obce</i>	66 944,72

**Schodok rozpočtu v sume 81. 996,61 EUR** zistený podľa ustanovenia § 10 ods. 3 písm. a) a b) zákona č. 583/2004 Z.z. o rozpočtových pravidlách územnej samosprávy a o zmene a doplnení niektorých zákonov v z.n.p. bol v rozpočtovom roku 2014 vysporiadaný :

- z rezervného fondu 468,71 EUR
- z finančných operácií 81 527,90 EUR

Schodok rozpočtu v sume - 74.407,11 € zistený podľa ustanovenia §10 ods. 3 písm. a) a b) zákona č. 583/2004 Z.z. o rozpočtových pravidlách územnej samosprávy a o zmene a doplnení niektorých zákonov v z.n.p. bol v priebehu rozpočtového roka vysporiadaný prijatým dlhodobým bankovým úverom.

Zostatok finančných operácií bol v roku 2014 spôsobený prijatým dlhodobým bankovým úverom zo ŠFRB na kapitálové výdavky a splácaním dlhodobého bankového úveru. Zostatok finančných operácií je v zmysle § 15 ods. 1 písm. c) zákona č.583/2014 zdrojom rezervného fondu a bol použitý na vysporiadanie schodku bežného a kapitálového rozpočtu.



### **1.3.3. Občianska vybavenosť**

#### **Školstvo**

V obci sa nachádza Základná škola ( ročníky 1.-9.) a Materská škola. Školy navštevuje približne 270 detí. Areál školy tvoria tri budovy. V prvej budove sa nachádzajú učebne, kabinety, zborovňa a riaditeľňa, v druhej budove sa nachádza telocvičňa so šatňami a umývárňou a ostatné učebne. Školská jedáleň je umiestnená v tretej budove. Materská škola a školský klub sa nachádzajú na poschodí druhej budovy školského areálu. Ku škole patrí aj polyfunkčná plocha, ktorá sa dá variabilne využívať. Na ploche sa dá hrať malý futbal, volejbal, hádzaná, tenis,...

Po prenesení kompetencií v oblasti školstva je povinnosťou obce riešiť aj mnohé otázky zabezpečenia financovania a prevádzky ZŠ a MŠ, vrátane rekonštrukcií, opráv a údržby. Spádovosť obce pre stredné školy sú mestá Čadca a Turzovka a ďalšie podľa širokej ponuky siete škôl. Odvetvie vysokého školstva má v okrese Čadca len detašované pracoviská, najbližším univerzitným mestom je Žilina.

#### **Zdravotníctvo**

V obci sa nachádza ambulancia obvodného lekára pre dospelých a lekáreň. V roku 2013 bol v časti Hlavice zriadený Dom sociálnych služieb s 12 lôžkami.

#### **Obchod a služby**

Maloobchodná sieť je zastúpená obchodmi s potravinami.

V rámci obce a jej miestnych častí sa nachádza približne 12 obchodov s potravinami a zmiešaným tovarom: v časti Klokočov 4 , v časti Klokočov - Kornica 2, Klokočov Klín – 1, Klokočov Vrchpredmier 1, Klokočov – Hlavice 3, Klokočov Rieka 1, Klokočov – Hrubý Buk 1. V obci sa nachádza 7 pohostinstiev.

V obci sú následovné prevádzky: textil, kaderníctvo, krajčírstvo, kvetinárstvo a pohostinstvá.

#### **Ostatné**

Obecný úrad, matričný úrad a pošta sú umiestnené v Klokočove - Ústredí v rámci administratívneho centra obce v jednej budove, vo vedľajšej budove poskytuje služby obecná knižnica. V časti Klín sa nachádza požiarná zbrojnica. V obci sa nenachádza kultúrny dom a tiež chýba i dom smútku.



---

### Stravovanie a ubytovanie

Stravovanie a ubytovanie v rámci obce sa poskytuje v zariadeniach :

- Motel Klokočovan, ktorý sa nachádza v centre obce a v súčasnosti má kapacitu 15 lôžok, plánované /50/ a stravovaciu kapacitu má cca 50 stoličiek.
- Horský hotel Baron, Klokočov - Biely Kríž, ktorý sa nachádza v tesnej blízkosti hraníc s českou republikou, má ubytovaciu kapacitu cca 50 lôžok a stravovaciu 50 stoličiek v súčasnosti je využívaný len sezónne.
- Sudopark Klokočov – rekreačné a ubytovacie zariadenie, ktorého hlavnou atrakciou sú kúpacie sudy.



Sudopark

### Kultúra a šport

Obec v súčasnosti na základe sponzorských darov obnovuje futbalové ihrisko a šatne. V areáli školy sa nachádza polyfunkčná športová plocha. V časti Hlavice je lyžiarský vleč, ktorý si vyžaduje celkovú rekonštrukciu.

Podmienky obce na kultúrno-spoločenské akcie sú vhodné. Obec podporuje veľa kultúrnych a športových tradícií. V obci pôsobia záujmové združenia ako Dobrovoľný hasičský zbor, folklórna skupina klokočovských žien a mužov, turistické a lyžiarske skupiny. Klokočov je obklopený krásnym prírodným prostredím, ktoré je vhodné na horskú cyklistiku, či turistiku.





---

## Harmonogram kultúrnych, spoločenských a športových akcií na rok 2015

---

### **Január 2015**

### **Február 2015**

7.2.2015 - Valentínsky ples

### **Marec 2015**

priebežne počas mesiaca - číta celá škola – ZŠ, návšteva knižnice

Deň učiteľov - ZŠ

### **Apríl 2015**

Andersenova noc - knižnica

Deň zeme, /podľa počasia/

Stávanie mája

### **Máj 2015**

Deň matiek v telocvični ZŠ Klokoč

Váňanie mája

### **Jún 2015**

Medzinárodný deň detí

Uvítanie detí

Hodové slávnosti



---

### **Júl 2015**

hasičská súťaž – pohár starostu

5. júla 2015 - Cyrilometodský výstup na Biely Kríž

Beskyd Rally

### **August 2015**

Vatra priateľstva Konečná

cyklistické preteky

### **September 2015**

### **Október 2015**

Deň dôchodcov - oslava v telocvični ZŠ Klokočov

Jurinova jeseň – duchovná tvorba poézie, literárna súťaž, pietna spomienka na rodáka z Klokočova

Otvorenie náučného chodníka,, Klokočovské Skálie,,

### **November 2015**

Turistický výstup za Martinom na bielom koni na Biely Kríž

### **December 2015**

6. decembra 2015 – privítanie sv. Mikuláša



---

## Pamätihodnosti a turistické zaujímavosti

Skalné gule, ktoré sa nachádzajú v prírodnej rezervácii Klokočovske skálie. Technicky sa jedná o guľovité odlučnosti v skalnom masíve. Národná prírodná rezervácia Malý Polom ponúka návštevníkom zachovalé lesné spoločenstvá jedľových bučín s prímiesou smreka, ojedinele s pieskovcovými skalnými hranami i lokálnymi terénnymi depresiami s vlhkomilnými spoločenstvami. Štátna prírodná rezervácia Polkova ponúka na zhliadnutie zachovalé zvyšky pramenísk a zamokrených terénnych depresí, ktoré sú refúgiami vlhkomilných spoločenstiev s prítomnosťou zriedkavých a ohrozených druhov. Súčasťou kultúrneho dedičstva v krajinskej scenérii Kysúc sú tzv. „objekty pamiatkového záujmu otvárajúce prostredie“ tohto regiónu, reprezentované najmä drobnými sakrálnymi stavbami a votívnymi objektami (kaplnky, kalvárie, sochy, kríže a zvonice). Napriek tomu, že objekty takéhoto charakteru väčšinou nie sú zapísané v Ústrednom zozname pamiatkového fondu ani evidované v Súpise pamiatok na Slovensku – vždy existovali, prezentujú vzťah obyvateľov k duchovným hodnotám a prírode.

V katastri obce Klokoč ide o nasledujúce objekty:

Bývalá základná škola v lokalite Hrubý Buk, postavená v roku 1916

Kaplnka pri studničke postavená v roku 1888 zvaná „V Jelitove“

Kaplnka vedľa hlavnej cesty v osade Kornica „Za Letoviskami“

Kaplnka v osade Vrch Predmier na Bielom Kríži

Zvonica v osade u Pantokov



Zvonica u Pantokov

**Objektom evidovaným v Súpise pamiatok na Slovensku je** rímskokatolícky kostol, secesný s neogot. prvkami, stavaný v rokoch 1918 –1928. Slávnostná posviacka nového kostola a fary sa konala 21.10.1928 a vykonal ju nitriansky sídelný biskup Dr. Karol Kmeťko. Kostol bol zasvätený Najsvätejšiemu Srdcu Ježišovmu. Farnosť Klokočov patrí do Žilinskej diecézy.



**Vidiecka pamiatková zóna Klokočov osada Do Kršle** zaujme svojou dobovou urbanistickou hmotovo-priestorovou skladbou, ktorá je výsledkom špecifických podmienok vývoja postupného osídľovania podhorských oblastí Kysúc od 16. storočia, ako dôsledok valašskej kolonizácie. Jedná sa najmä o vrstevnice využívané na pestovanie obilnín a pastvu dobytká.

Táto chránená osada patrí medzi osady pôdorysne dvorového charakteru, kde najskôr stál jeden alebo dva domy a až neskôr vznikol dvor so šiatimi až desiatimi domami. Architektúra osady je reprezentovaná dreveným ľudovým zrubovým domom, dvoj a najmä trojpriestorovým, ktorý je osadený na kamennej podmurovke. Jednotlivé domy sú voľne rozložené po oboch stranách prístupovej komunikácie a vytvárajú náznak ulice. Väčšina objektov má doskový drevený štít, kde drevené lišty vytvárajú architektonický prvok a súčasne prvok dekoračný /stupňovitý latkový dekor/. Typickým prvkom domov je podlomenica /ostrešie/ s dreveným gánkom. Strecha objektov je sedlová, pôvodne krytá šindľom, no v súčasnosti takmer všade doplnená hladkým alebo vlnitým plechom. Zrubové steny objektov sú zo severnej strany lokálne chránené šindľom. Hospodárske objekty /pivnice, chlievy a humná/ sú voľne rozostavané okolo obytných objektov.

Časovo možno objekty osady Do Kršle datovať do prvej polovice 20. storočia. Najstarším objektom je dom č. 59 z konca 19. storočia a najmladším dom č. 62 z roku 1948.





#### 1.4. Životné prostredie

V katastrálnom území obce Klokočov sa nenachádzajú žiadne väčšie zdroje znečistenia ovzdušia. Odvoz komunálneho odpadu je zabezpečený na riadenú skládku (Turzovka - Semeteš). Zavedením separovaného zberu zhodnotiteľných zložiek zmesového komunálneho odpadu je možné dosiahnuť zníženie množstva komunálneho odpadu ukladaneho na skládku. Biela technika je odvážaná z obce firmou METAL SERVIS Recycling s.r.o., ktorá má oprávnenie na bezpečnú likvidáciu nebezpečného odpadu. Dvakrát ročne sa vykonáva v obci zber veľkoobjemového a nebezpečného odpadu a tiež zber šatstva.

Na území obce je potrebné rešpektovať existujúce chránené územia:

- Časť obce sa nachádza v chránenom krajinnom území Kysuce
- Malý Polom – Národná prírodná rezervácia
- Veľký Polom – Prírodná rezervácia
- Polková – Prírodná rezervácia
- Klokočovské skálie – Prírodná rezervácia
- Vodný zdroj, určený pre hromadné zásobovanie pitnou vodou, ktorý má vymedzené hygienické ochranné pásmo
- Pásmo hygienickej ochrany cintorína v zmysle STN 75 5115 Studne individuálneho zásobovania vodou – 100 m od oplotenia (platí pre plochy bez verejného vodovodu)
- Pásmo hygienickej ochrany poľnohospodárskeho areálu - 100 m od objektov so živočíšnou výrobou (podľa Zásady chovu hospodárskych zvierat v intraviláne a extraviláne obcí SR, vydalo MPaV SR)



Klokočovské skálie



### 1.5. SWOT analýza

Analýza SWOT je praktický nástroj na hodnotenie územia a aktivít, ktoré sa v ňom uskutočňujú. Opisuje silné, slabé stránky a vnútorný stav týkajúci sa najmä minulosti a prítomnosti obce, opisuje príležitosti a ohrozenia, ktoré sa týkajú vonkajších faktorov a majú skôr väzbu na budúcnosť.

(skratka SWOT je odvodená z anglického Strength = silné stránky, Weaknesses = slabé stránky, Opportunities = možnosti, Threats = ohrozenia)

Na základe sformulovaných silných a slabých stránok sa pristúpilo k definovaniu hlavných rozvojových cieľov v nasledovných oblastiach:

- **Hospodárstvo a technická infraštruktúra**
- **Životné prostredie**
- **Sociálna oblasť, zdravotníctvo a občianska vybavenosť**
- **Rekreácia, šport a kultúra**

Analýza silných a slabých stránok monitoruje súčasný stav z hľadiska vnútorných faktorov a odhaľuje, čo je v obci pozitívne a negatívne. Silné stránky obce sú obvyčajne zakotvené v prirodzených dispozíciách a v konkurenčnej výhode. Slabou stránkou je to, čo obci chýba, alebo čo sa javí ako nedostatočné v porovnaní s inými.

Analýza príležitostí a ohrození sa zameriava na budúci rozvoj obce z hľadiska vonkajších faktorov, určuje možnosti a riziká, s ktorými treba v tomto procese rátať. Príležitosťou obce je pozitívny trend, ktorý môže byť impulzom pre jej ďalší rozvoj za predpokladu, že obec získa zdroje na jeho realizáciu a bude oň záujem. Ohrozením obce sú akékoľvek nevýhodné trendy alebo smery vývoja, a to na úrovni miestnej, ale aj regionálnej a národnej, ktoré ju v negatívnom smere ovplyvňujú.

Syntéza výsledkov SWOT analýzy porovná vonkajšie príležitosti a ohrozenia s vnútornými silnými a slabými stránkami. Ich kombináciou a prienikom vznikne stratégia ako vyvažujúci faktor, ktorý uvedie obec do súladu s jej okolím.

**Hospodárstvo a technická infraštruktúra**

Silné stránky	Slabé stránky
<ul style="list-style-type: none"><li>• strategická poloha pre rozvoj turizmu</li><li>• pohraničná oblasť - bezprostredné kontakty s obcami Českej republiky</li><li>• vysoká lesnatosť územia s kvalitnou drevnou hmotou a silným potenciálom v lesnom priemysle</li><li>• schopnosť hospodáriť v horších klimatických a ekonomických podmienkach</li><li>• prepojenie obecnej komunikácie na hlavnú cestnú sieť ( II/484 )</li><li>• dostatok pracovnej sily</li><li>• verejný vodovod</li><li>• čiastočná verejná kanalizácia v obci</li><li>• existujúce verejné osvetlenie a rozhlas</li></ul>	<ul style="list-style-type: none"><li>• zadlženosť obce, nedostatok finančných prostriedkov na realizáciu investičných zámerov</li><li>• nevyhovujúca kvalita cestných komunikácií</li><li>• nedostatok kvalitných ubytovacích a rekreačných zariadení pre návštevníkov</li><li>• pomalé rozvíjanie malého a stredného podnikania a nedostatok pracovných príležitostí</li><li>• možný problém umiestnenia výrobných prevádzok</li><li>• malý investičný potenciál obyvateľov</li><li>• regresívny typ populácie</li><li>• nízka frekvencia autobusových spojov</li><li>• zlý technický stav mostov a lávok, rizikové miesta záplav</li><li>• nevyhovujúci technický stav obecného vozového parku a zariadení</li><li>• častá poruchovosť VO a VR, nutné rozšírenie a modernizácia</li><li>• nedostatočné pokrytie signálom mobilných operátorov v odľahlejších častiach obce</li></ul>

**Životné prostredie**

Silné stránky	Slabé stránky
<ul style="list-style-type: none"><li>• región s relatívne kvalitným životným prostredím</li><li>• atraktívna prírodná poloha obce</li><li>• nenarušená príroda</li><li>• legislatívna ochrana prostredia a krajiny; územie obce patrí do ochranného pásma CHKO Kysuce</li><li>• prírodné rezervácie na území</li><li>• zavedená separácia odpadu v obci</li></ul>	<ul style="list-style-type: none"><li>• absencia centrálného kompostoviska</li><li>• chýbajúci zberný dvor</li><li>• chýbajúca plynofikácia v obci</li><li>• vykurovanie domácností tuhými palivami ( znečisťovanie ovzdušia )</li><li>• absencia súvislejšej verejnej zelene, oddychovej zóny, či detského ihriska</li><li>• existencia čiernych skládok, pretrvávajúce problémy so separovaním odpadu</li><li>• menej vhodné klimatické podmienky - málo slnečných letných dní</li></ul>

**Sociálna oblasť, zdravotníctvo a občianska vybavenosť**

Silné stránky	Slabé stránky
<ul style="list-style-type: none"><li>• ambulancia lekára pre dospelých</li><li>• existencia domu dôchodcov</li><li>• lekáreň</li><li>• pošta, matričný úrad</li><li>• kostol</li><li>• základné služby pre občanov</li><li>• ZŠ, MŠ, školský klub</li><li>• CVC</li><li>• nájomné byty</li></ul>	<ul style="list-style-type: none"><li>• absencia zubnej ambulancie</li><li>• absencia detskej ambulancie</li><li>• nedostatok finančných prostriedkov na rozvoj sociálnych služieb</li><li>• chýba dom smútku</li><li>• absencia parkoviska pri cintoríne, WC</li><li>• absencia oddychovej zóny pre seniorov a ostatné vekové kategórie (možnosť vybudovania rehabilitačného zariadenia)</li></ul>

**Rekreácia, šport a kultúra**

Silné stránky	Slabé stránky
<ul style="list-style-type: none"><li>• vhodné podmienky pre rozvoj turizmu, agroturizmu a rôznych oddychových a rekreačných aktivít</li><li>• náučný chodník „Klokočovské skálie,,</li><li>• organizovanie kultúrnych podujatí</li><li>• DHZ, organizovanie a zapájanie sa do hasičských súťaží</li><li>• obecný list</li><li>• turistický oddiel</li></ul>	<ul style="list-style-type: none"><li>• nevybudované priestory pre rozvoj futbalu v obci ( futbalové ihrisko )</li><li>• nedostatok kvalitných rekreačných zariadení</li><li>• chýbajúce cyklotrasy, náučné chodníky, atď.</li><li>• potreba vytvorenia koncentrovanej športovo-rekreačnej zóny v obci</li><li>• nedostatočná starostlivosť o rekreačno-oddychové zázemie občanov z dôvodu nedostatku finančných prostriedkov</li><li>• nedostatok voľno časových aktivít pre rôzne vekové kategórie obyvateľstva</li><li>• chýba kultúrny dom</li><li>• potrebná rekonštrukcia HZ, resp. zjednotenie priestoru pre DHZ</li><li>• slabá propagácia a podpora CR v obci</li><li>• nedostatok služieb pre návštevníkov</li></ul>



Príležitosti	Ohrozenia
<ul style="list-style-type: none"><li>• využitie prírodného potenciálu na rozvoj CR</li><li>• možnosti získania finančných prostriedkov z fondov EÚ</li><li>• využitie geografickej polohy obce</li><li>• využitie aktivity manažmentu obce a občanov pre jej rozvoj</li><li>• využitie miestnych atrakcií v CR (Klokočovské skálie, ..)</li><li>• možnosť rozvoja oddychovej turistiky v okolí</li><li>• možnosti rozvoja cykloturistických a náučných chodníkov</li><li>• rozvoj cezhraničnej spolupráce</li><li>• zakladanie mimovládnych neziskových organizácií poskytujúcich všeobecne prospešné služby</li><li>• využitie kultúrnych tradícií</li><li>• zvýšiť právne povedomie obyvateľstva v oblasti životného prostredia</li><li>• existencia priestorov pre zriadenie zubnej ambulancie</li><li>• podpora záujmových krúžkov zo strany obce</li><li>• regionálna a cezhraničná spolupráca v oblasti kultúry</li><li>• lepšie koordinovať a propagovať kultúrne aktivity v obci</li><li>• rozvoj sponzoringu kultúry</li><li>• využiť voľné priestory bývalých kasární</li></ul>	<ul style="list-style-type: none"><li>• zadlženosť obce, nedostatok financií na dobudovanie a rekonštrukciu infraštruktúry a rozvojových aktivít</li><li>• rast počtu obyvateľov v seniorskej vekovej kategórii</li><li>• nízka využiteľnosť pracovnej sily na území obce ( nedostatok pracovných príležitostí )</li><li>• nízka motivácia obyvateľstva k rozvoju podnikateľských aktivít</li><li>• vysoký odliv obyvateľov obce za prácou mimo regiónu</li><li>• nedostatočná regionálna spolupráca</li><li>• existencia chránených území (CHKO Kysuce) a iné obmedzenia vyplývajúce z ochrany prírody (ochranné pásmo môže čiastočne obmedziť rozvoj aktivít cestovného ruchu v obci)</li><li>• pasivita obyvateľov v otázkach rozvoja a vyjadrenia názorov</li><li>• potenciálna nízka ochota obyvateľov podieľať sa na separácii TKO, nárast množstva vyvážaných odpadov</li><li>• nedostatočná propagácia kvalít prírodného prostredia a kultúrneho potenciálu obce</li><li>• finančná náročnosť pri spolufinancovaní projektov z fondov EÚ</li><li>• zhoršujúci sa stav budov bývalých prevádzok a vozového parku</li><li>• zhoršujúci sa stav ŽP v dôsledku nadmerného využívania fosílnych palív domácnosťami</li></ul>



## 2. STRATEGICKÁ ČASŤ

Strategická časť PHSR nadväzuje na analytickú časť a na základe jej vnútorných špecifík určuje hlavné ciele a priority rozvoja obce pri rešpektovaní princípov regionálnej politiky v záujme dosiahnutia vyváženého udržateľného rozvoja územia.

### 2.1. Prieskum verejnej mienky

Anonymný dotazníkový prieskum bol uskutočnený v termíne od 14. septembra do 16. októbra 2015. Cieľom prieskumu bolo získať podklady od občanov k vypracovaniu Programu hospodárskeho a sociálneho rozvoja (PHSR) obce do roku 2020, potvrdiť alebo korigovať navrhnuté priority a doplniť ich podľa názorov respondentov z obyvateľov obce. Dotazníky boli uverejnené na internetovej stránke obce, bolo možné ich vyzdvihnúť na Obecnom úrade a tiež boli k vyzdvihnutiu v 10 predajniach potravín, z ktorých boli vyplnené dotazníky pozbierané osobne. Respondenti mohli tiež vyplnené dotazníky doručiť do schránky, ktorá bola umiestnená v budove obecného úradu v Klokočove vedľa podateľne, resp. mohli ich zaslať e-mailom na adresu pokladna@klokocov.sk. Výber respondentov nebol usmerňovaný, do prieskumu sa mohli zapojiť občania nad 15 rokov a vyjadriť tak svoj názor na budúcom dianí v obci. Podrobné výsledky prieskumu sa nachádzajú v prílohe tohto dokumentu.

Celkový počet zapojených respondentov bol 32, z toho 13 žien, 14 mužov a 5 občanov neuviedlo pohlavie. Z hľadiska vekovej štruktúry sa najviac zapájali občania od 20 do 60 rokov. Najväčší záujem vyjadriť svoj názor mali občania, ktorí bývajú v obci dlhšie než 20 rokov (21 respondentov) a bývajú v Klokočove najmä z dôvodu rodinných väzieb a kvôli peknému prostrediu a čistej prírode. Respondenti boli najviac nespokojní s kvalitou miestnych komunikácií, s úrovňou rekreačných služieb, možnosťami trávenia voľného času s deťmi. Naopak najviac občanov vyjadriло spokojnosť so školstvom a možnosťami vzdelávať sa.

Podľa výsledku prieskumu by sa mala obec sústrediť v budúcnosti hlavne na nasledovné aktivity:

1. Rekonštrukcia miestnych komunikácií
2. Zriadenie zubnej ambulancie v obci
3. Vybudovanie nových ihrísk a športovísk
4. Vybudovanie domu smútku
5. Rozvoj CR ( nové zariadenia, cyklotrasy, chodníky )





---

6. Rozšírenie kultúrnych podujatí

7. Ochrana prírody a ŽP

Na otázku „Čo by ste ako prvé zmenili, keby ste sa stali starostom/starostkou obce? “ najviac respondentov uviedlo ako svoju odpoveď znovu opravu ciest. Podľa občanov, ktorí dotazník vyplnili, by do roku 2020 v obci nemali chýbať:

1. Opravené miestne komunikácie
2. Futbalové ihrisko
3. Viac pracovných príležitostí
4. Dom smútku
5. Parkovisko u kostola + WC



## 2.2. Vízia rozvoja územia obce Klokočov

*Rozvoj obce sa v najbližších rokoch sústreďí hlavne na rekonštrukciu miestnych komunikácií a oddĺženie obce. Obec Klokočov bude obec rozvíjajúca sa v oblasti občianskej vybavenosti, technickej infraštruktúry, životného prostredia a ľudských zdrojov v záujme zvyšovania životnej úrovne svojich obyvateľov. Vízia bude pokračovaním vytvárania predpokladov pre rozvoj kultúrnych, spoločenských, telovýchovných aktivít a zachovávaní ľudových tradícií v obci. Obec bude naďalej podporovať aktivity v oblasti cestovného ruchu a stane sa atraktívnym miestom pre návštevníkov.*

Pri stanovení vízie rozvoja územia obce bolo nutné prihliadať na fakt, že vízia by mala byť v súlade s Národnou stratégiou regionálneho rozvoja SR a Programom hospodárskeho a sociálneho rozvoja Žilinského samosprávneho kraja 2014 – 2020. Vízia a ciele národnej stratégie sa vzťahujú na obdobie do roku 2020. Ťažiskom dokumentu sú rozvojové priority štátu pre programové obdobie 2014- 2020, ktoré majú viesť k splneniu vytýčených významných národných cieľov. Vízia regionálneho rozvoja Slovenska je definovaná takto: „Slovensko sa má stať krajinou s vysokou kvalitou života všetkých občanov. Každý región bude využívať svoje danosti v prospech svojho udržateľného hospodárskeho, sociálneho, environmentálneho a územného rozvoja, a tým aj Slovenskej republiky, ako vyspelého, hospodársky, politicky a sociálne súdržného členského štátu Európskej únie.“ (Zdroj: Národná stratégia regionálneho rozvoja Slovenskej republiky, strana 34). Počas realizácie aktualizovanej Národnej stratégie regionálneho rozvoja SR bude pri plánovacích procesoch uplatňovaný integrovaný prístup orientovaný smerom k udržateľnému sociálnemu, ekonomickému, environmentálnemu a územnému rozvoju regiónov. Očakáva sa, že regióny budú schopné efektívne využívať svoj vnútorný potenciál ako svoju konkurenčnú výhodu s cieľom zvyšovať kvalitu života obyvateľov a v rámci jednotlivých regiónov budú znižované vnútroregionálne rozdiely.

Podľa programu hospodárskeho a sociálneho rozvoja Žilinského samosprávneho kraja 2014 – 2020, znie rozvojová vízia žilinského samosprávneho kraja nasledovne: „Žilinský kraj sa vďaka svojej geografickej polohe, priemyselnej minulosti a kvalitným ľudským zdrojom prirodzene profiluje ako región s neustále sa zvyšujúcim potenciálom pre konkurencieschopné podnikateľské prostredie podporené kvalitným zázemím výskumu, vývoja a inovácií, ktoré dokáže poskytnúť široké spektrum inteligentných riešení umožňujúcich pružne reagovať na spoločenské výzvy súčasnosti a dosiahne do roku 2020 pozitívnu zmenu vedúcu k zvýšeniu kvality života jeho obyvateľov v integrujúcej sa Európe“ (Zdroj: Program hospodárskeho a sociálneho rozvoja Žilinského samosprávneho kraja 2014 – 2020).



### 2.3. Rozvojový potenciál obce

Hlavným potenciálom obce je rozvoj v oblasti cestovného ruchu a turizmu. Na rozvoj cestovného ruchu a turizmu sa viaže ďalšie rozšírenie obchodnej siete a služieb (rekreačné, ubytovacie a reštauračné služby). Obec bude podporovať takéto aktivity aj z dôvodu, že sa viažu na využitie prírodného potenciálu obce Klokočov. Základom pre ďalší rozvoj obce ostáva tiež dobudovanie technickej a občianskej infraštruktúry: rekonštrukcia miestnych komunikácií, modernizácia verejného osvetlenia a rozhlasu, dobudovanie futbalového areálu Kašanka, vybudovanie domu smútku, kultúrneho domu, rekonštrukcia hasičskej zbrojnice, atď.

### 2.4. Strategické ciele rozvoja obce na obdobie 2015-2020

Rozvojová stratégia obce vychádza z výsledkov auditu územia, komplexných analýz hospodársko-sociálnej situácie, zo SWOT analýzy, z identifikovaného rozvojového potenciálu a tiež výsledkov prieskumu verejnej mienky. Pri stanovovaní strategických cieľov bolo nutné prihliadať aj na momentálnu hospodársku situáciu obce. Obec je značne zaťažená krátkodobými záväzkami (neuhradené faktúry) ako aj dlhodobými vo forme úverov (cca. do roku 2044).

Definovanie strategických cieľov v jednotlivých oblastiach hospodársko-sociálneho rozvoja obce je dôležité z hľadiska naplnenia rozvojových zámerov a priorít obce. Pod každý strategický cieľ sú zahrnuté priority investičného i neinvestičného charakteru, tie sa môžu podľa situácie, potreby a finančného zabezpečenia dopĺňať a modifikovať formou schválenia dodatku, tak ako si to spoločensko-ekonomický vývoj v obci bude vyžadovať. Strategické ciele však majú svoju dlhodobú platnosť a ich naplnenie je zárukou budúcej rozvinutej a prosperujúcej občianskej komunity.

**Definovaním rozvojovej stratégie sa obec snaží odstrániť alebo prinajmenšom zmierniť identifikované disparity pomocou určených faktorov rozvoja.**

*Znamená to zaistiť pre obyvateľov obce Klokočov kvalitné prostredie pre život. Pod kvalitným prostredím si možno predstaviť zdravú krajinu, ktorú obyvatelia využívajú ako ekonomický nástroj a miesto pre odpočinok a prostredie, ktoré je potrebné ochrániť pre budúcu generáciu. Ku kvalitnému životu potrebujú obyvatelia fungujúcu technickú a dopravnú infraštruktúru, na ktorej základoch je možné obec udržať životaschopnou. Okrem toho je pre život v obci potrebná občianska vybavenosť a služby. Súčasťou kvalitného života je i bohatý kultúrny život, celoročné vyžitie v oblasti kultúry, športu a voľného času. Taktiež je dôležité ponúknuť turistom a návštevníkom obce Klokočov atraktívne miesto pre rekreáciu a trávenie voľného času, vybudovaním turistickej infraštruktúry, ponukou kvalitných a dostupných základných služieb cestovného ruchu, poskytovaním dostatku informácií a zaisťovaním rady ďalších aktivít, ktoré budú viesť ku rozvoju turistiky v spolupráci so všetkými zainteresovanými subjektmi.*



Na základe uvedených skutočností a v zmysle jednotlivých národných a regionálnych programov bola vytvorená rozvojová stratégia obce Klokoč, vychádzajúca z opisu strategických prístupov predstaviteľov obce k jej rozvoju. Boli stanovené štyri prioritné oblasti rozvoja.

---

**PRIORITA 1            Hospodárstvo a technická infraštruktúra**

**PRIORITA 2            Sociálna oblasť, zdravotníctvo a občianska vybavenosť**

**PRIORITA 3            Životné prostredie**

**PRIORITA 4            Rekreačia, šport a kultúra**

---

**PRIORITA 1            Hospodárstvo a technická infraštruktúra**

**Opatrenie 1.1. Oddĺženie obce**

*Obec zaťažená dlhom trpí nedostatkom finančných prostriedkov na dobudovanie a rekonštrukciu infraštruktúry a na podporu ďalších rozvojových aktivít.*

**Opatrenie 1.2. Zlepšenie technickej infraštruktúry**

*Zvýšenie kvality života občanov a zvýšenie ich bezpečnosti*

- *Rekonštrukcia miestnych cestných komunikácií*
- *Rekonštrukcia VO – použitie energeticky menej náročných svietidiel*
- *Modernizácia a rozšírenie verejného rozhlasu*
- *Obnova obecného vozového parku*



## **PRIORITA 2            Sociálna oblasť, zdravotníctvo a občianska vybavenosť**

### **Opatrenie 2.1.   Zlepšenie sociálnej infraštruktúry a občianskej vybavenosti**

*Zvýšenie kvality života občanov v sociálnej sfére*

- *Zriadenie zubnej ambulancie*
- *Výstavba domu smútku*
- *Podpora rôznych foriem podnikania a tak rozširovať možnosti trhu práce, najmä cez rozvoj cestovného ruchu*

## **PRIORITA 3            Životné prostredie**

### **Opatrenie 3.1.   Ochrana životného prostredia**

- *Riešenie pretrvávajúcich problémov so separovaním TKO a nárastom množstva vyvázaných odpadov*
- *Vytvorenie technických opatrení protipovodňovej ochrany na ohrozených úsekoch*

## **PRIORITA 4            Rekreačia, šport a kultúra**

### **Opatrenie 4.1.   Podpora rekreácie, športu a kultúry**

- *Rekonštrukcia a dobudovanie futbalového areálu v časti Kašanka*
- *Budovanie trás náučných chodníkov, cyklotrás*
- *Rekonštrukcia HZ, resp. zjednotenie priestoru pre DHZ*
- *Podpora výstavby rekreačných zariadení*
- *Regionálna a cezhraničná spolupráca v oblasti kultúry*
- *Využitie voľných priestorov bývalých kasární Vrchpredmier*



## 2.5. Prehľad projektov na obdobie 2014-2020

Dňa 14. 11. 2012 sa v Bratislave za účasti zástupcov Európskej komisie uskutočnila prezentácia „Pozičného dokumentu“ Európskej komisie k Partnerskej dohode a programom SR na roky 2014 – 2020. Zámerom podujatia bolo predstaviť pohľad Európskej komisie na identifikáciu hlavných rozvojových potrieb a výber tematických cieľov a priorít, ktoré by mali byť financované v rámci fondov Spoločného strategického rámca EÚ v podmienkach SR. Dôležitým prvkom reformy politiky súdržnosti EÚ je koncentrácia zdrojov z budúcich fondov EÚ na obmedzené množstvo priorít s jasnými výsledkami. Fondy EÚ je potrebné nasmerovať na financovanie priorít s najväčším potenciálom rastu, viac využívať návratné finančné zdroje a národné financovanie.

Z pohľadu Európskej komisie je najúčelnejšie využiť fondy Spoločného strategického rámca EÚ na podporu týchto oblastí:

- podnikateľské prostredie priaznivé pre inovácie,
- infraštruktúra pre hospodársky rast a zamestnanosť,
- rozvoj ľudského kapitálu a zlepšenie účasti na trhu práce,
- trvalo udržateľné a efektívne využívanie prírodných zdrojov,
- moderná a profesionálna verejná správa.

Európska komisia zároveň otvorene identifikovala nasledovné oblasti podpory, ktoré už ďalej neodporúča financovať z prostriedkov EÚ:

- všeobecná školská infraštruktúra,
- infraštruktúra v zdravotníctve,
- miestne komunikácie, údržba ciest, verejné osvetlenie,
- komerčné zariadenia cestovného ruchu (hotely, penzióny, aquaparky).





## REGIONÁLNY OPERAČNÝ PROGRAM

Hlavným cieľom Regionálneho operačného programu (ROP) je zvýšenie dostupnosti a kvality občianskej infraštruktúry a vybavenosti v regiónoch.

**Prioritná os č. 1: Bezpečná a ekologická doprava v regiónoch**

**Prioritná os č. 2: Lahší prístup k efektívnym a kvalitnejším verejným službám**

**Prioritná os č. 3: Mobilizácia kreatívneho potenciálu v regiónoch**

**Prioritná os č. 4: Zlepšenie kvality života v regiónoch s dôrazom na životné prostredie**

**Prioritná os č. 5: Miestny rozvoj vedený komunitou**

**Prioritná os č. 6: Technická pomoc**

Napĺňanie uvedeného cieľa bude prispievať k dosahovaniu cieľa strategickej priority Infraštruktúra a regionálna dostupnosť, ktorým je „zvýšenie vybavenosti regiónov infraštruktúrou a zvýšenie efektívnosti s ňou súvisiacich služieb“. Operačný program sa prostredníctvom zamerania svojich prioritných osí dopĺňa s OP Doprava, OP Informatizácia spoločnosti, OP Konkurencieschopnosť a hospodársky rast, OP Vzdelávanie a OP Zamestnanosť a sociálna inklúzia, ako sa uvádza pri opise jednotlivých prioritných osí. Prostredníctvom budovania kvalitnej a dostupnej občianskej infraštruktúry a v spolupôsobení s príspevkami v rámci ostatných relevantných operačných programov pomôže ROP dosahovať ciele Národného programu reforiem v oblasti vzdelávania, zamestnanosti a informačnej, spoločnosti. Hoci operačný program nie je priamo zameraný na podporu podnikateľskej sféry, svojím zameraním prispieje k stimulácii vnútorných zdrojov regiónov na rozvoj nadväzujúcich podnikateľských aktivít (malé a stredné podniky) a zároveň zvýši atraktivitu regiónov pre zahraničné investície, čím prispieje k napĺňaniu priorit Národného programu reforiem v oblasti podnikateľského prostredia.

**Riadiacim orgánom ROP je Ministerstvo pôdohospodárstva a rozvoja vidieka SR.**



## ŽIVOTNÉ PROSTREDIE

Operačný program je zameraný na „zlepšenie stavu životného prostredia a racionálneho využívania zdrojov prostredníctvom dobudovania a skvalitnenia environmentálnej infraštruktúry SR v zmysle predpisov EÚ a SR a na posilnenie environmentálnej zložky trvalo udržateľného rozvoja“.

**Prioritná os č. 1: Podpora prechodu na nízkouhlíkové hospodárstvo vo všetkých sektoroch**

**Prioritná os č. 2: Podpora prispôsobovania sa zmenám klímy, predchádzania a riadenia rizika**

**Prioritná os č. 3: Ochrana životného prostredia a presadzovanie efektívnosti využívania zdrojov**

Globálny cieľ programu prispieva k napĺňaniu cieľa strategickej priority Infraštruktúra a regionálna dostupnosť, ktorým je „zvýšenie vybavenosti regiónov infraštruktúrou a zvýšenie efektívnosti s ňou súvisiacich verejných služieb“. Aktivity v rámci prioritných osí operačného programu sa dopĺňajú s niektorými aktivitami, ktoré budú podporované v ROP a OP Konkurencieschopnosť a hospodársky rast. Program prispeje k dobudovaniu priaznivého podnikateľského prostredia, ktoré je základným predpokladom dlhodobej konkurencieschopnosti a rastu každej trhovej ekonomiky a jednou z hlavných priorít Národného programu reforiem (oblasť obnoviteľných zdrojov energie). OP Životné prostredie zároveň prispieva k tomu, aby sa hospodársky a sociálny rozvoj uskutočňoval spôsobom umožňujúcim zachovanie kvality životného prostredia pre budúce generácie, a mal tak trvalo udržateľný charakter.

**Riadiacim orgánom OP Životné prostredie je Ministerstvo životného prostredia SR.**



## KONKURENCIESCHOPNOSŤ A HOSPODÁRSKY RAST

Cieľom podpory v rámci OP KaHR je zachovať a ďalej rozvíjať konkurencieschopný a efektívne vyrábajúci potenciál priemyselnej výroby, energetiky, ako aj potenciál cestovného ruchu a ďalších vybraných služieb v podmienkach trvaloudržateľného rozvoja, a tak účinne prispievať k zvyšovaniu ekonomickej výkonnosti Slovenska ako celku a znižovaniu disparít ekonomickej výkonnosti v regiónoch SR. Prioritné osi operačného programu sa dopĺňajú s niektorými oblasťami podporovanými v rámci programov Regionálny operačný program, Výskum a vývoj, Zamestnanosť a sociálna inklúzia a Vzdelávanie. Operačný program predstavuje jeden z hlavných realizačných nástrojov na dosiahnutie priorít Národného programu reforiem v oblasti inovácií a priamo prispieva aj k uskutočneniu jeho priorít v oblasti podnikateľského prostredia.

**Riadiacim orgánom operačného programu Konkurencieschopnosť a hospodársky rast je Ministerstvo hospodárstva SR.**



## TECHNICKÁ POMOC

Globálnym cieľom operačného programu je zabezpečiť efektívne, účinné a správne riadenie, implementáciu, finančné riadenie, kontrolu a audit štrukturálnych fondov a Kohézneho fondu v rokoch 2007 - 2013 na Slovensku pre dosiahnutie strategického cieľa SR „Výrazne zvýšiť do roku 2013 konkurencieschopnosť a výkonnosť regiónov a slovenskej ekonomiky a zamestnanosť pri rešpektovaní trvalo udržateľného rozvoja“.

Prostredníctvom Operačného programu Technická pomoc sa financujú horizontálne aktivity zabezpečované ÚV SR a MF SR, ktoré sú spoločné pre všetky operačné programy, resp. je potrebné ich vykonať celoplošne pre všetky orgány zapojené do riadenia, implementácie a kontroly operačných programov a pre celé územie SR.

**Riadiacim orgánom OP Technická pomoc je Úrad vlády Slovenskej republiky.**



## VÝVOJ A VÝSKUM

Hlavným zameraním operačného programu je „modernizácia a zefektívnenie systému podpory výskumu a vývoja a skvalitnenie infraštruktúry vysokých škôl tak, aby prispievali k zvyšovaniu konkurencieschopnosti ekonomiky, znižovaniu regionálnych disparít, vzniku nových inovatívnych (high-tech) malých a stredných podnikov, tvorbe nových pracovných miest a zlepšeniu podmienok vzdelávacieho procesu na vysokých školách“.

Kvalita a úroveň poskytovania vzdelávania na vysokých školách ako základný predpoklad na ďalší rozvoj výskumu a vývoja súvisí aj so stavom budov a zariadení, v ktorých výchovno-vzdelávací proces prebieha. Kvalita a dostupnosť vzdelávania je dlhodobo poznačená nedostatkom investícií do technického a vnútorného vybavenia škôl. Dôsledkom je neuspokojivý technický stav veľkého počtu budov, morálna a fyzická zastaranosť technických zariadení, vysoké prevádzkové náklady a nedostatok moderných technológií využívaných vo vyučovacom procese na vysokých školách. V rámci cieľa Konvergencia operačný program reflektuje na zlý technický stav hmotnej infraštruktúry vysokých škôl, zlý technický stav objektov a ich vnútorného vybavenia so zámerom zvýšiť štandard technologického zabezpečenia vyučovania. Prioritné osi OP Výskum a vývoj sú úzko späté predovšetkým s prioritnými osami v rámci OP Vzdelávanie, ako aj OP Konkurencieschopnosť a hospodársky rast.

**Riadiacim orgánom OP Výskum a vývoj je Ministerstvo školstva, vedy, výskumu a športu SR.**



## ZDRAVOTNÍCTVO

**Zlepšenie podmienok ovplyvňujúcich zdravotný stav obyvateľstva ako pracovnej sily prostredníctvom zvyšovania kvality, dostupnosti, efektívnosti zdravotnej starostlivosti a podpory zdravia sú priority OP Zdravotníctvo.**

Operačný program je v príslušných oblastiach prepojený s OP Vzdelávanie a OP Zamestnanosť a sociálna inklúzia, ako sa uvádza pri opise jednotlivých prioritných osí. Prostredníctvom zlepšovania zdravotného stavu populácie, a tým zvyšovania pracovnej sily na pracovnom trhu bude OP Zdravotníctvo prispievať k realizácii priorit Národného programu reforiem predovšetkým v oblasti zamestnanosti.

Riadiacim orgánom OP Zdravotníctvo je Ministerstvo zdravotníctva SR.



## ZAMESTNANOSŤ A SOCIÁLNA INKLÚZIA

Cieľom operačného programu je rast zamestnanosti, sociálnej inklúzie (začleňovania) a budovanie kapacít. Vzhľadom na nízku flexibilitu a efektívnosť zamestnancov v rôznych oblastiach verejnej správy, ako aj potrebu skvalitniť tvorbu politík, budú v operačnom programe podporované aktivity smerujúce ku skvalitneniu ľudského kapitálu a aktivity orientované na kvalitnú tvorbu politík.

Prostredníctvom zamerania svojich prioritných osí je operačný program previazaný s aktivitami Regionálneho operačného programu, OP Vzdelávanie, OP Výskum a vývoj a OP Zdravotníctvo, ako sa uvádza pri opise jednotlivých prioritných osí. Operačný program implementuje aktivity, ktorých prostredníctvom sú plnené úlohy v oblasti politiky zamestnanosti vyplývajúce z Národného programu reforiem. Prostredníctvom svojich dvoch prioritných osí koncentruje príspevky na dosiahnutie vysokej miery zamestnanosti, zníženie dlhodobej nezamestnanosti, vyrovnávanie sa s demografickými zmenami a v neposlednom rade na sociálnu inklúziu. Príspevky v uvedených oblastiach smerujú k naštartovaniu, resp. posilneniu procesov, ktoré zabezpečia konkurencieschopnosť Slovenskej republiky v európskom i globálnom rámci.

**Riadiacim orgánom operačného programu Zamestnanosť a sociálna inklúzia je Ministerstvo práce, sociálnych vecí a rodiny SR.**



## VZDELÁVANIE

Zabezpečenie dlhodobej konkurencieschopnosti SR prostredníctvom prispôsobenia vzdelávacieho systému potrebám vedomostnej spoločnosti je globálnym cieľom OP Vzdelávanie. Operačný program bude prostredníctvom príspevkov zo zdrojov ESF financovať formovanie a podporu ľudského kapitálu smerom k nadobudnutiu základných zručností a kľúčových kompetencií potrebných vo vedomostnej ekonomike a pre pracovný trh.

OP Vzdelávanie pokrýva všetky stupne vzdelávacieho systému – základné, stredné, vysoké a ďalšie vzdelávanie. Všetky stupne vzdelávacieho systému je potrebné prepojiť s potrebami pracovného trhu a výzvami vedomostnej spoločnosti. Modernizácia a podpora výchovy a vzdelávania na všetkých úrovniach vzdelávacieho systému je nevyhnutnou súčasťou vytvárania vedomostnej spoločnosti v SR. Príspevky v tejto oblasti smerujú k naštartovaniu, resp. posilneniu procesov, ktoré zabezpečia konkurencieschopnosť Slovenskej republiky v európskom i globálnom rámci, ako aj všestranný rozvoj vzdelania, kreativity, zručnosti a slobody osobnosti každého občana.

**Riadiacim orgánom OP Vzdelávanie je Ministerstvo školstva, vedy, výskumu a športu SR.**



## INFORMATIZÁCIA SPOLOČNOSTI

Globálnym cieľom operačného programu je „vytvorenie inkluzívnej informačnej spoločnosti ako prostriedku na rozvoj vysoko výkonnej vedomostnej ekonomiky“, čím sa prispeje k dosahovaniu cieľa strategickej priority Vedomostná ekonomika, ktorým je „rozvoj zdrojov trvalo udržateľného ekonomického rastu a zvyšovanie konkurencieschopnosti priemyslu a služieb“.

Finančné prostriedky poskytnuté na modernizáciu verejnej správy prostredníctvom informačných a komunikačných technológií (IKT) budú koncentrované plošne do všetkých organizácií verejnej správy a budú poskytovať priame výstupy vo forme podporených služieb používateľom na celom území SR. Ak má byť dosiahnutá funkčnosť rozvoja eGovernmentu a maximálna efektívnosť a účinnosť ŠF v tejto oblasti, musia byť intervencie implementované v celej organizačnej štruktúre verejnej správy bez ohľadu na to, v ktorých lokalitách sa tieto inštitúcie nachádzajú, alebo aké funkcie plnia. V opačnom prípade by bol rozvoj eGovernmentu nefunkčný a SR by v dohľadnom horizonte nedosiahla úroveň informatizácie porovnateľnú s vyspelými krajinami EÚ.

**Riadiacim orgánom OP Informatizácia spoločnosti je Úrad vlády SR**



## DOPRAVA

Cieľom operačného programu je podpora trvalo udržateľnej mobility prostredníctvom rozvoja dopravnej infraštruktúry a rozvoja verejnej železničnej osobnej dopravy.

### **Prioritná os č. 1: Železničná infraštruktúra a obnova mobilných prostriedkov**

### **Prioritná os č. 2: Cestná infraštruktúra**

### **Prioritná os č. 3: Verejná osobná doprava**

### **Prioritná os č. 4: Infraštruktúra vodnej dopravy**

### **Prioritná os č. 5: Železničná infraštruktúra**

### **Prioritná os č. 6: Cestná infraštruktúra**

### **Prioritná os č. 7: Informačná spoločnosť**

### **Prioritná os č. 8: Technická pomoc**

Realizáciou tohto cieľa sa prispeje k zlepšeniu dostupnosti SR, jednotlivých regiónov a ich vzájomného prepojenia, a v synergii s cieľmi ostatných operačných programov aj k znižovaniu regionálnych disparít a k podpore rozvoja ekonomických aktivít a zvyšovaniu konkurencieschopnosti SR. V tomto kontexte sa OP Doprava primárne zameriava na výstavbu a modernizáciu dopravnej infraštruktúry SR a jej integráciu do európskeho dopravného systému a zabezpečí prepojenie hlavných sídelných útvarov s cieľom odstraňovať regionálne disparity v menej rozvinutých regiónoch SR pri zachovaní princípu trvalo udržateľnej mobility. Paralelne tiež predstavuje prostriedok na postupné odstraňovanie neuspokojivých parametrov dopravnej infraštruktúry v regiónoch a naliehavých otázok bezpečnosti, spoľahlivosti a kvality dopravy. Svojím zameraním sa operačný program v oblasti budovania a modernizácie cestnej infraštruktúry dopĺňa s prioritnou osou posilnenie vybavenosti územia v Regionálnom operačnom programe, v ktorej rámci bude podporovaná oblasť ciest 2. až 3. triedy, čo vytvára predpoklady na synergický efekt v rámci rozvoja cestnej siete. Hoci operačný program nie je priamo určený na podporu podnikateľskej sféry, svojím zameraním prispeje k stimulácii vnútorných zdrojov regiónov na rozvoj nadväzujúcich podnikateľských aktivít (malé a stredné podniky) a zároveň zvýši atraktivitu regiónov pre zahraničné investície, čím prispeje k napĺňaniu priorít Národného programu reforiem v oblasti podnikateľského prostredia.

**Riadiacim orgánom OP Doprava je Ministerstvo dopravy, výstavby a regionálneho rozvoja SR.**





## **Záver**

PHSR obce Klokočov je strategický strednodobý dokument, ktorý určuje víziu rozvoja obce, prioritné rozvojové oblasti a strategické ciele ich naplnenia. Tento dokument je základným východiskom pre spracovanie ďalších materiálov rozvoja jednotlivých oblastí života obce. Každý programový dokument a Program rozvoja obce obzvlášť, dostáva svoj zmysel nie jeho vytvorením, ale v procese jeho realizácie. PHSR obce Klokočov je potrebné posudzovať ako dokument otvorený, ktorý sa môže dopĺňať a aktualizovať o nové aktivity podľa rozvoja sektorov a podľa úspešne realizovaných častí programu rozvoja územia. Je zrejmé, že najmä v dnešnej dobe je veľmi zložité dokázať exaktne naformulovať prognózu rozvoja územia na dobu viac ako 5 rokov. Z tohto dôvodu je nesmierne dôležité akceptovať „živost“ tohto dokumentu, nakoľko iba priebežným vyhodnocovaním situácie v obci, regióne a spoločnosti a následným aktualizovaním dokumentu je možné zabezpečiť jeho aktuálnosť a zmysluplosť.



## PRÍLOHY



---

## Výsledky prieskumu

### 1. Charakteristika respondenta

#### 1.1.

Celkový počet zapojených respondentov bol 32, z toho 13 žien, 14 mužov a 5 občanov neuviedlo pohlavie.

Podľa veku:

15-19 rokov: 3

20-29 rokov: 7

30-39 rokov: 5

40-49 rokov: 8

50-59 rokov: 6

60-65 rokov: 1

Nad 65 rokov: 1

#### 1.2 Ekonomické aktivity

2	súkromný podnikateľ
0	farmár (SHR)
2	pracujúci doma
11	zamestnaný/-á v privátnom sektore
7	zamestnaný/-á vo verejnej správe
0	nezamestnaný/-á
2	dôchodca/-kyňa
3	invalidný dôchodca
3	študent/-ka
2	na materskej dovolenke
0	iné, uviesť:



### 1. 3 Profesia

3	s prevahou duševnej práce
18	s prevahou manuálnej práce
4	nepracujem/študujem

### 1. 4 Vaše hlavné zamestnanie je:

0	v poľnohospodárstve
5	v priemysle
2	v stavebníctve
3	v obchode, živnosti, súkromných službách
8	vo verejnej správe
1	v lesníctve
4	nepracujem/študujem

### 1. 5 Kde sa nachádza miesto Vášho pracoviska?

10	priamo v obci
2	okolitá vidiecka obec
6	nepracujem
4	mesto v okrese
2	mimo okresu
8	zahraničie



---

## **2. Obec ako miesto bývania**

### **2.1 Čo sa Vám spontánne vybaví, keď počujete názov Klokoč?**

- 7 rodisko, môj domov
- 4 pekná príroda
- 1 nedostatok služieb a obchodov
- 2 zlé cesty
- 6 skálie
- 6 zadlženosť
- 2 Základná škola
- 3 kostol
- 3 sudopark
- 1 škaredá fontána
- 1 nenapadne ma nič

### **2.2 Ako dlho bývate v obci?**

- 0 menej ako rok
- 3 1 – 5 rokov
- 0 6 – 10 rokov
- 1 11 – 15 rokov
- 3 16 – 20 rokov
- 21 21 a viac rokov



---

**2. 3 Ak by ste si mohli vybrať, kde by ste najradšej bývali?**

18- vlastná vidiecka obec

1- iná vidiecka obec

2 -okresné mesto

2- iné mesto

2 -zahraničie

**2. 4 Uved'te hlavný dôvod, prečo tu bývate?**

24 -rodisko, rodinné dôvody

9 -čisté životné prostredie a pekná príroda

0 -výhodné dopravné spojenie s okolím

3 -estetické dôvody a pokoj

1 -dobré sociálne vzťahy

0- dobrá infraštruktúra

3 -zvyk

0 -iné, uveďte: \_\_\_\_\_



**2. 5 V ktorých oblastiach považujete Vašu obec za atraktívnu:**

(1 – veľmi atraktívne, 5 – veľmi odpudzujúce)

	1	2	3	4	5
úroveň rekreačných služieb a možností oddychu	1	2	10	6	9
služby pre turistov	1	0	5	11	8
kvalita ciest, ulíc a chodníkov	0	0	1	3	22
parky a priestory pre deti	1	0	4	10	12
úroveň starostlivosti o verejné plochy	0	5	10	7	4
vybavenosť obchodmi a službami	0	5	8	10	4
zdravotnícka a sociálna starostlivosť	0	3	11	8	5
školsťvo a možnosti vzdelávania sa	1	9	12	4	1
iné (vypíšte): _____	<input type="checkbox"/>	<input type="checkbox"/>	<input type="checkbox"/>	<input type="checkbox"/>	<input type="checkbox"/>
iné (vypíšte): _____	<input type="checkbox"/>	<input type="checkbox"/>	<input type="checkbox"/>	<input type="checkbox"/>	<input type="checkbox"/>



## 2. 9 Na ktoré oblasti a aktivity by sa mal sústrediť rozvoj obce v budúcnosti?

(Vyberte 3-5 možností a uveďte ďalšie)

24- rekonštrukcia miestnych komunikácií

5- podpora rozvoja podnikania

3- rekonštrukcia verejného osvetlenia

7- rozširovanie ponuky a kvality obchodu

3- modernizácia a rozšírenie verej. rozhlasu

1- podpora ďalšieho vzdelávania obyvateľov

14- vybudovanie nových ihrísk a športovísk

8- ochrana prírody a životného prostredia

12- dom smútku

10- rozvoj individuálneho cestovného ruchu

(nové zariadenia, cyklotrasy, tur. chodníky)

9- spoločenský život ( vybudovanie kultúrneho domu )

4- poskytovanie sociálnej starostlivosti

3- zberný dvor

0-obecná knižnica ( obnova, digitalizácia )

9- rozšírenie existujúcich kultúrnych podujatí a zavedenie nových

4- vybudovanie rehabilitačného strediska v obci

16- zubná ambulancia , 3- detský lekár 1-ortoped, 1- neurolog

**Aké ďalšie konkrétne projekty navrhujete v obci realizovať? (vymenujte)**

Rekonštrukcia HZ

Posilnenie mobilného signálu



---

Vyžitie pre deti, Ihrisko

Úprava verejných priestorov

Kultúrne vyžitie, KD

V zime lepšia starostlivosť o cesty

Obnova MŠ Hlavice

Nákupné stredisko

Pánsky klub

Nariadenie na kosenie pozemkov

Povinné separovanie odpadu

### 3. 0 Čo by ste ako prvé zmenili, keby ste sa stali starostom/starostkou obce?

1. opravil/a by som cesty

2. vymenil/a by som niektorých zamestnancov

3. rázne by som riadil/a obec

Ďalšie: zamedziť nadmernej ťažbe dreva, parkovisko u kostola, VO, DS, KD, posilnenie autob. Spojov, úprava cintorína, zubár, CR

### 3. 2 Čo by podľa Vás v Klokočove určite nemalo chýbať v roku 2020?

TOP. 1. Opravené cesty

2. Ihrisko

3. Nové pracovné príležitosti

4. DS

5. Parkovisko u kostola +WC

6. Viac turist. a kultúr. Podujatí

7. Nové zariadenia na podporu CR

8. Kvalitný ROEP

9. HZ

10. Udržať tradície

11. Čistejšia obec

12. Stromy v lesoch



**3. 3. Ako by ste riešili pretrvávajúci problém s neporiadkom okolo kontajnerov v určitých častiach obce, kde občania nemajú záujem odpad triediť a udržiavať poriadok okolo kontajnerov?**

1. Pokutovať, sankciovať
2. Predvolať občanov v lokalite, dohovoriť
3. Viac krát vyvážať
4. Zvýšiť poplatky
5. Fotiť, vyvesiť na verejnej tabuli
6. Kde je poriadok-znížiť poplatky
7. V lete dať popolnice a vyvážať, v zime ponechať kontajner

Názov: Program hospodárskeho a sociálneho  
rozvoja obce Klokočov

Spracovateľ projektu: Ing. Horčíčáková Jana

Fotografie: archív obce, web obce

Rok vydanie: 2015