

PROGRAM HOSPODÁRSKEHO A SOCIÁLNEHO ROZVOJA MESTA KRÁSNO NAD KYSUCOU



Programovacie obdobie 2007 – 2016

Samosprávny kraj:	Žilinský
Okres:	Čadca
Región:	ZMO Kysúc
Adresa:	Mestský úrad 1. mája 1255 023 02 Krásno
Tel:	041 / 438 52 50
Fax:	041 / 438 52 40
Email:	mestokrasno@stonline.sk
Web:	www.mestokrasno.sk
IČO:	00314072

2007





1 ÚVOD	4
2 ZÁKLADNÁ CHARAKTERISTIKA MESTA.....	9
2.2 PRÍRODNÉ POMERY	9
2.3 TECHNICKÁ INFRAŠTRUKTÚRA.....	13
2.4 DOPRAVA	15
2.5 ŽIVOTNÉ PROSTREDIE.....	18
2.6 OBYVATEĽSTVO.....	23
2.7 VZDELANIE A ZAMESTNANOSŤ	27
2.8 BÝVANIE	32
2.9 PODNIKATEĽSKÉ SUBJEKTY	33
2.10 ŠKOLSTVO A VZDELANIE.....	36
2.11 SOCIÁLNA SFÉRA.....	38
2.12 ZDRAVOTNÍCTVO	38
2.13 KULTÚRA.....	38
2.14 ŠPORT.....	39
2.15 UBYTOVACIE ZARIADENIA	40
2.16 STRAVOVACIE A REŠTAVRAČNÉ SLUŽBY	40
2.17 CESTOVNÝ RUCH	40
2.18 REKAPITULÁCIA ROZPOČTU MESTA ZA ROKY 2002 – 2006	41
2.19 SAMOSPRÁVA	42
3 VÍZIA MESTA.....	42
4 PRIORITNÉ ROZVOJOVÉ OBLASTI MESTA	44
5 SWOT ANALÝZY	46
5.1 HOSPODÁRSTVO A VEDECKO-TECHNICKÝ ROZVOJ.....	47
5.2 TECHNICKÁ INFRAŠTRUKTÚRA.....	47
5.3 ŽIVOTNÉ PROSTREDIE.....	49
5.4 SOCIÁLNA OBLASŤ A ZDRAVOTNÍCTVO	50
5.5 ŠKOLSTVO A ŠPORT.....	51
5.6 KULTÚRA	52
5.7 CESTOVNÝ RUCH A PUBLIC RELATION	53
6.1 HOSPODÁRSTVO A VEDECKO-TECHNICKÝ ROZVOJ.....	55
6.2 TECHNICKÁ INFRAŠTRUKTÚRA.....	57
6.3 ŽIVOTNÉ PROSTREDIE.....	60
6.4 SOCIÁLNA OBLASŤ A ZDRAVOTNÍCTVO	61
6.5 ŠKOLSTVO A ŠPORT.....	62
6.6 KULTÚRA	64
6.7 CESTOVNÝ RUCH A PUBLIC RELATIONS.....	65
7 MERATEĽNÉ INDIKÁTORY	67
7.1 HOSPODÁRSTVO A VEDECKO-TECHNICKÝ ROZVOJ.....	67
7.2 TECHNICKÁ INFRAŠTRUKTÚRA.....	68
7.3 ŽIVOTNÉ PROSTREDIE.....	70
7.4 SOCIÁLNA OBLASŤ A ZDRAVOTNÍCTVO	71
7.5 ŠKOLSTVO A ŠPORT.....	71
7.6 KULTÚRA	73
7.6 CESTOVNÝ RUCH A PUBLIC RELATIONS	74
8 FINANČNÝ PLÁN PROGRAMU	75
8.1 HOSPODÁRSTVO A VEDECKO-TECHNICKÝ ROZVOJ.....	75
8.2 TECHNICKÁ INFRAŠTRUKTÚRA.....	84
8.3 ŽIVOTNÉ PROSTREDIE.....	94
8.4 SOCIÁLNA OBLASŤ A ZDRAVOTNÍCTVO	99
8.5 ŠKOLSTVO A ŠPORT	103
8.6 KULTÚRA	110
8.7 CESTOVNÝ RUCH A PUBLIC RELATIONS	114
9 ZABEZPEČENIE PHSR.....	119
9.1 FINANČNÉ ZABEZPEČENIE PHSR.....	120
9.2 ADMINISTRATÍVNE ZABEZPEČENIE PHSR.....	120
10 MONITOROVANIE PHSR	121
10.1 SPÔSOB MONITOROVANIA PHSR	121
10.2 VYHODNOCOVANIE A SPÔSOB MODIFIKOVANIA PHSR.....	121
10 ZÁVER	122
11 POUŽITÁ LITERATÚRA.....	123
9 ZABEZPEČENIE PHSR.....	CHYBA! ZÁLOŽKA NIE JE DEFINOVANÁ.
9.1 FINANČNÉ ZABEZPEČENIE PHSR.....	CHYBA! ZÁLOŽKA NIE JE DEFINOVANÁ.
9.2 ADMINISTRATÍVNE ZABEZPEČENIE PHSR.....	CHYBA! ZÁLOŽKA NIE JE DEFINOVANÁ.
10 MONITOROVANIE PHSR	CHYBA! ZÁLOŽKA NIE JE DEFINOVANÁ.
10.1 SPÔSOB MONITOROVANIA PHSR	CHYBA! ZÁLOŽKA NIE JE DEFINOVANÁ.
10.2 VYHODNOCOVANIE A SPÔSOB MODIFIKOVANIA PHSR.....	CHYBA! ZÁLOŽKA NIE JE DEFINOVANÁ.
10 ZÁVER	CHYBA! ZÁLOŽKA NIE JE DEFINOVANÁ.
11 POUŽITÁ LITERATÚRA.....	CHYBA! ZÁLOŽKA NIE JE DEFINOVANÁ.



1 ÚVOD

Dokument „ Program hospodárskeho a sociálneho rozvoja mesta Krásno nad Kysucou s výhľadom do roku 2016 (PHSR) je strednodobý strategický dokument, ktorý na základe analýzy hospodárskeho a sociálneho rozvoja mesta stanovuje jeho strategické ciele a priority rozvoja. Je prostriedkom na napĺňanie vízie ďalšieho smerovania rozvoja mesta. Programom hospodárskeho a sociálneho rozvoja mesta Krásno nad Kysucou sa uskutočňuje podpora rozvoja na úrovni miestnej samosprávy s dôrazom na sociálnu, ekonomickú a kultúrnu sféru. Je to program cielených opatrení, navrhnutý pre oživenie sociálneho, ekonomického a kultúrneho rozvoja mesta Krásno nad Kysucou, ktorý na základe výsledkov ročného hodnotenia bude priebežne aktualizovaný a dopĺňovaný.

Bol spracovaný na základe zákona Národnej rady SR č. 503/2001 Z. z. o podpore regionálneho rozvoja, ktorý definuje Program hospodárskeho a sociálneho rozvoja mesta ako strednodobý programový dokument, obsahujúci analýzu hospodárskeho a sociálneho rozvoja mesta, hlavné smery jej vývoja, ustanovenie cieľov, prvoradých potrieb a úloh vo všetkých oblastiach života mesta. Súčasťou programu je aj návrh jeho administratívneho a finančného zabezpečenia. Zákon stanovuje aj úlohy, týkajúce sa vypracovávania, schvaľovania, zabezpečenia plnenia a pravidelného vyhodnocovania predmetného programového dokumentu. Pri spracovaní programu boli rešpektované zásady regionálnej politiky vlády Slovenskej republiky a princípy regionálnej politiky Európskej únie zakotvené najmä v nariadení Rady (ES) č. 1266/1999 (nariadenie o štrukturálnych fondoch).

Program sociálneho, ekonomického a kultúrneho rozvoja mesta Krásno nad Kysucou je súčasťou sústavy základných dokumentov podpory regionálneho rozvoja v Slovenskej republike. Táto sústava je členená na strategické a programové dokumenty vypracovávané na úrovni štátu, sektorov, samosprávnych krajov, regiónov a obcí a programové dokumenty Európskej únie (pre využitie zdrojov štrukturálnych fondov).

Podpora regionálneho rozvoja sa uskutočňuje v súlade s programovaním na základe :

- Národný strategický rozvojový rámec 2007 - 2013.
- Národného plánu regionálneho rozvoja, ktorý je základný strednodobý strategicko – plánovací dokument na rozvoj regiónov vypracovaný spravidla na päť až sedem rokov. Jeho súčasťou je Regionálny operačný program regiónu NUTS III Žilinského kraja a NUTS II Slovensko – Stred.
- Regionálneho operačného programu, ktorý je strednodobý dokument vypracovaný na úrovni druhého stupňa podľa klasifikácie štatistických územných jednotiek. Regionálny operačný program vypracúvajú samosprávne kraje vo vzájomnej spolupráci v rámci regiónu na úrovni druhého stupňa podľa klasifikácie štatistických územných jednotiek (NUTS II).
- Sektorového operačného programu, ktorý je strednodobý dokument vypracovaný pre vopred určené sektory.
- Programu hospodárskeho rozvoja a sociálneho rozvoja samosprávneho kraja, ktorý je strednodobý programový dokument, je v súlade s cieľmi a prvoradými potrebami ustanovenými v národnom pláne a s podkladom na vypracovanie príslušného regionálneho operačného programu. Jeho vypracovanie zabezpečuje samosprávny kraj.
- Programu hospodárskeho rozvoja a sociálneho rozvoja mesta, ktorý je strednodobý programový dokument spracovaný na úrovni mesta.
- Národná stratégia trvalo udržateľného rozvoja/ Akčný plán trvalo udržateľného rozvoja (NSTUR/APTUR) – ROP prostredníctvom zvyšovania kvality života v regiónoch (posilňovanie inovačných a kohéznych pólov rastu) podporuje polycentrický celoplošný rozvoj územia SR, čím zoslabuje procesy vedúce k trvalo neudržateľnej koncentrácii obyvateľstva do malého počtu centier,
- Koncepcia územného rozvoja Slovenska 2001 (KURS 2001) – rozhodujúci východiskový dokument vo väzbe na ROP, definuje štruktúru osídlenia SR a hierarchiu jeho centier a ťažiskových priestorov, ktoré sú východiskom pre špecifikáciu inovačných a kohéznych pólov rastu NSRR

Programové dokumenty Európskej únie pre využitie štrukturálnych fondov tvoria:

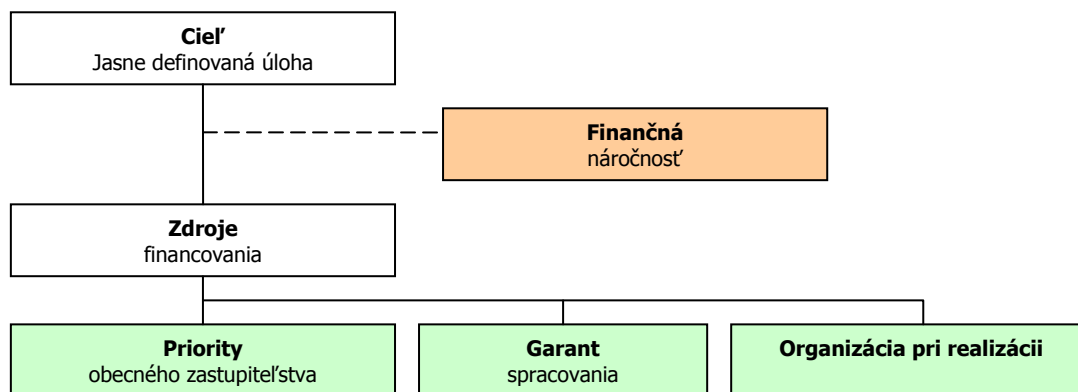


- Národný (regionálny) rozvojový plán (RDP – Regional Development Plan), ktorý je hlavným dokumentom pre vyjednanie podpory zo Štrukturálnych fondov Európskej únie.
- Rámec podpory spoločenstva (CSF – Community Support Framework), ktorý bude vytvorený na základe Národného rozvojového plánu v spolupráci s Európskou komisiou, je hlavným dokumentom vymedzujúcim poskytnutie podpory zo štrukturálnych fondov Európskej únie.
- Sektorové operačné programy (SOP – Sectoral Operation Programme), ako taktické dokumenty vytvorené na úrovni ministerstiev, ktoré rozpracovávajú problémové celky stratégií majúci plošný (celoštátny) charakter, pre ktoré bude žiadané spolufinancovanie zo zdrojov Európskej únie.
- Regionálne operačné programy (ROP – Regional Operation Programme), ako taktické dokumenty, ktoré budú spracované na úrovni regiónov NUTS II a rozpracovávajú tie problémové celky stratégií, pre ktoré bude žiadané spolufinancovanie zo zdrojov Európskej únie.
- Strategické usmernenia Spoločenstva (SUS) – ROP odráža 1 usmernenie SUS t.j. „urobiť Európu a jej regióny atraktívnejším priestorom pre investície a prácu“, a súčasne 3 usmernenie SUS t.j. „vytvorenie väčšieho množstva a kvalitnejších pracovných miest“
- Lisabonská stratégia/Národný plán rozvoja (LS/NPR) – ROP prispieva k zvyšovaniu konkurencieschopnosti/atraktivity regiónov podporou rozvoja regionálnej infraštruktúry v póloch rastu - podrobnejšie je tento súlad popísaný na národnej úrovni v rámci prílohy NSRR 7.2.3,

Jednotlivé strategické dokumenty sú vypracovávané vo vzájomnej nadväznosti a postupnosti.

Implementácia

Implementácia Programu hospodárskeho a sociálneho rozvoja mesta Krásno nad Kysucou je zložitý a náročný proces. Za jeho realizáciu so zabezpečením všetkých väzieb na strategické a programové dokumenty SR a EÚ budú zodpovední predstavitelia samosprávy mesta Krásno nad Kysucou. Návrh spôsobu implementácie bude treba dopĺňať v súlade s organizačnou štruktúrou samosprávneho úradu, jeho kompetenciami v nadväznosti na vývoj v oblasti legislatívy, predovšetkým v oblasti nakladania s finančnými prostriedkami. Každý z navrhovaných projektov musí obsahovať: Pri posudzovaní jednotlivých projektov sme použili procesnú analýzu, ktorej hlavným cieľom bolo analyzovať proces premeny vstupov pomocou použitia súboru finančných, ľudských a technologických zdrojov.



Finančné zabezpečenie

V zmysle zákona č. 503/2001 Z. z. sa financovanie regionálneho rozvoja realizuje na troch úrovniach: Na mikroregionálnej úrovni je možné rozvojové aktivity financovať jedine združovaním zdrojov nižšej úrovne, čiže obcí. Združenie miest a obcí Kysuce nedisponuje dostatočným spoločným mikroregionálnym fondom, z ktorého by sa mohli financovať rozvojové aktivity, preto zostavenie finančného plánu realizácie programu momentálne nie je relevantné. V súčasnej situácii je možné rozvojové aktivity financovať buď z rozpočtov jednotlivých obcí v prípade individuálnych projektov alebo združením financií viacerých obcí v prípade spoločných projektov. V prípade financovania projektov majúci význam v kontexte priorít celého kraja zohráva významnú úlohu Žilinský samosprávny kraj a financovanie inštitúcií v jeho zriaďovateľskej kompetencii. Ďalšími doplnkovými zdrojmi, ktoré možno definovať na úrovni jednotlivých aktivít sú predovšetkým štrukturálne fondy

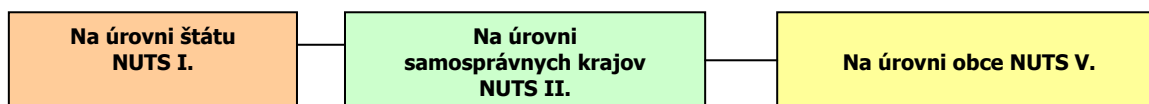


EU. Ich využitie v rámci jednotlivých aktivít je možné stanoviť len indikatívne bez určenia výšky požadovanej podpory s cieľom prispieť ku koordinácii realizácie rozvojových aktivít.

- Pri zostavovaní finančného plánu a zaisťovaní finančnej podpory je potrebné zamerať sa na tie opatrenia, ktoré sú nedostatočne podporované zo štátneho rozpočtu, alebo nie sú podporované vôbec.
- Pri zabezpečovaní základných potrieb občanov postupuje samospráva podľa zákona číslo 369/1990 Z.z. mestonom zriadení a v zmysle zákona č. 138/1991 Zb. o majetku obcí v znení neskorších predpisov.
- Na plnenie svojich úloh má mesto okrem finančných prostriedkov poukázaných od štátu v rámci delimitácie k dispozícii nasledovné financie: príjmy z miestnych daní a poplatkov, zdroje Štrukturálnych fondov Európskej únie v rámci skráteného programovacieho obdobia 2004 - 2006 a programovacieho obdobia 2007 - 2013.

Zdroje a dokumenty

V súlade so snahou Slovenskej republiky o znižovanie rozdielov na úrovni rozvoja jednotlivých regiónov boli východiskom pri príprave Programu hospodárskeho a sociálneho rozvoja mesta Krásno nad Kysucou nasledovné strategické dokumenty:



Podporné materiály

Pri vypracovaní Programu hospodárskeho a sociálneho rozvoja mesta Krásno nad Kysucou boli použité aj prognostické údaje vypracované Ministerstvom výstavby a regionálneho rozvoja SR. Hlavnou úlohou prognostických údajov je podporiť vypracovanie tohto programu a zabezpečiť tým zvýšenie efektívnosti procesov strategického plánovania a kvality tohto dokumentu. Toto zabezpečenie je dané prepojením Systému strednodobého výhľadu hospodárskeho a sociálneho vývoja a vecnej roviny strategického plánovania.

Sústava priorít NSRR 2007 - 2013

Ciele a opatrenia PHSR Krásno nad Kysucou boli stanovené aj v súlade so sústavou priorít NSRR 2007 - 2013

Tab. 0A Sústava priorít NSRR pre cieľ Konvergencia		
Strategická priorita	Špecifická priorita	Fond
1. Infraštruktúra a regionálna dostupnosť	1.1 Regionálna infraštruktúra	ERDF
	1.2 Environmentálna infraštruktúra a ochrana životného prostredia	ERDF + KF
	1.3 Dopravná infraštruktúra a verejná osobná doprava	ERDF + KF
2. Znalostná ekonomika	2.1 Informatizácia spoločnosti	ERDF
	2.2 Výskum a vývoj	ERDF
	2.3 Infraštruktúra vysokých škôl	ERDF
	2.4 Podpora konkurencieschopnosti podnikov a služieb najmä prostredníctvom inovácií	ERDF
	2.5 Modernizácia zdravotníctva	ERDF
3. Ľudské zdroje - zamestnanosť, sociálna inklúzia a vzdelávanie	3.1 Moderné vzdelávanie pre znalostnú spoločnosť	ESF
	3.2 Podpora rastu zamestnanosti a sociálnej inklúzie	ESF
4. Technická pomoc (horizontálna)		ERDF

Tab. 0B Sústava priorít NSRR pre cieľ Regionálna konkurencieschopnosť a zamestnanosť		
Strategická priorita	Špecifická priorita	Fond
1. Infraštruktúra a regionálna dostupnosť	1.1 Regionálna infraštruktúra	ERDF
	1.2 Environmentálna infraštruktúra a ochrana životného prostredia	ERDF
2. Znalostná ekonomika	2.1 Informatizácia spoločnosti	ERDF



	2.2 Výskum a vývoj	ERDF
	2.3 Infraštruktúra vysokých škôl	ERDF
	2.4 Podpora konkurencieschopnosti podnikov a služieb najmä prostredníctvom inovácií	ERDF
3. Ľudské zdroje - zamestnanosť, sociálna inklúzia a vzdelávanie	3.1 Moderné vzdelávanie pre znalostnú spoločnosť	ESF
	3.2 Podpora rastu zamestnanosti a sociálnej inklúzie	ESF

Tab. 0C Horizontálne priority NSRR

A. marginalizované rómske komunity
B. rovnosť príležitostí
C. trvalo udržateľný rozvoj
D. informačná spoločnosť

Zoznam operačných programov NSRR

Priority NSRR sa budú implementovať cez nasledujúcich **11 operačných programov** v rámci jednotlivých cieľov kohéznej politiky EÚ:

- **šesť operačných programov v rámci cieľa Konvergencia**, z toho:
 - štyri operačné programy spolufinancované z ERDF pokrývajúce celú SR okrem Bratislavského kraja (Regionálny operačný program, OP Informatizácia spoločnosti, OP Konkurencieschopnosť a hospodársky rast a OP Zdravotníctvo)
 - dva operačné programy spolufinancované z ERDF a KF pokrývajúce celú SR vrátane Bratislavského kraja¹ (OP Doprava a OP Životné prostredie)
- **tri operačné programy spoločné pre obidva ciele – cieľ Konvergencia i cieľ Regionálna konkurencieschopnosť a zamestnanosť**, t.j. pokrývajúce celú SR vrátane Bratislavského kraja – jeden spolufinancovaný z ERDF (OP Výskum a vývoj) a dva z ESF (OP Zamestnanosť a sociálna inklúzia a OP Vzdelávanie)
- **jeden Operačný program Technická pomoc** v rámci cieľa Konvergencia pokrývajúci *horizontálne aktivity*, za ktoré je zodpovedný centrálny koordinačný orgán pre NSRR (príprava, riadenie, monitorovanie, hodnotenie, informovanosť, posilňovanie administratívnych kapacít); aktivity finančného riadenia, ktoré zabezpečuje certifikačný orgán a aktivity súvisiace s overovaním riadiacich a kontrolných systémov, vydávaním vyhlásení o ukončení pomoci a kontrolou vzorkových operácií, ktoré zabezpečuje orgán auditu. Komplementárne bude v rámci každého operačného programu vyčlenená finančná alokácia na technickú pomoc vzťahujúcu sa na *špecifické aktivity* príslušného riadiaceho orgánu a sprostredkovateľských orgánov pod riadiacim orgánom;
- **jeden operačný program** spolufinancovaný z ERDF **v rámci cieľa Regionálna konkurencieschopnosť a zamestnanosť** pre Bratislavský kraj.

Tab. 0D Zoznam operačných programov

	Operačný program	RO	SO/RO prvej úrovne	fond
1.	Regionálny operačný program	MVRR SR	regionálne SO/RO na úrovni NUTS 2, resp. NUTS 3	ERDF
2.	Životné prostredie	MŽP SR	-	ERDF, KF
3.	Doprava	MDPT SR	-	ERDF, KF
4.	Informatizácia spoločnosti	ÚV SR		ERDF
5.	Výskum a vývoj ²	MŠ SR	Agentúra MŠ SR pre štrukturálne fondy EÚ	ERDF
6.	Konkurencieschopnosť a hospodársky rast	MH SR		ERDF
7.	Zdravotníctvo	MZ SR		ERDF
8.	Zamestnanosť a sociálna inklúzia ³	MPSVR SR	implementačná agentúra pre sociálnu politiku	ESF
9.	Vzdelávanie ⁴	MŠ SR	Agentúra MŠ SR pre štrukturálne fondy EÚ, MZ SR	ESF

¹ pričom prioritné osi spolufinancované z ERDF sa vzťahujú na celú SR okrem Bratislavského kraja a prioritné osi spolufinancované z KF sa vzťahujú na celú SR vrátane Bratislavského kraja

² v oblasti výskumu a vývoja zahŕňa i cieľ Regionálna konkurencieschopnosť a zamestnanosť

³ zahŕňa i cieľ Regionálna konkurencieschopnosť a zamestnanosť

⁴ zahŕňa i cieľ Regionálna konkurencieschopnosť a zamestnanosť



10.	Technická pomoc	MVRR SR	-	ERDF
11.	Bratislavský kraj	MVRR SR	-	ERDF

PHSR sa skladá z hlavného dokumentu a príloh, ktoré sú jeho neoddeliteľnou súčasťou.

Hlavný dokument :

1. *Úvod* – charakterizuje PHSR-O a proces jeho tvorby
2. *Základná charakteristika mesta* – obsahuje najdôležitejšie charakteristické údaje podľa jednotlivých oblastí života mesta.
3. *Vízia mesta* – obsahuje stručnú charakteristiku prioritných cieľov rozvoja mesta.
4. *Prioritné rozvojové oblasti mesta* - obsahuje prioritné oblasti rozvoja mesta na základe všemestoného konsenzu.
5. *SWOT analýzy* - obsahuje hodnotenie jednotlivých prioritných oblastí mesta z hľadiska jeho silných a slabých stránok, príležitostí a ohrození, poukazujúc na disparity – rozdielnosti medzi stávajúcim využitím a potenciálom rozvoja.
6. *Strategické ciele rozvoja* - definuje strategický zámer, jednotlivé strategické ciele rozvoja podľa prioritných rozvojových oblastí a opatrenia na ich zabezpečenie.
7. *Merateľné indikátory* - monitorovanie Programu hospodárskeho a sociálneho rozvoja mesta Krásno nad Kysucou sa vykonáva na základe súboru indikátorov priradených k jednotlivým cieľom a opatreniam (ktoré môžu byť priebežne konkretizované). Indikátory podporujú oprávnenosť verejných výdavkov na jednotlivé opatrenia a zároveň preukazujú ekonomickú účinnosť realizovaných verejných výdavkov.
8. *Finančný plán programu* – predstavuje predpokladaný plán realizácie programu s indikatívne stanovenými výškami rozpočtu.
9. *Zabezpečenie PHSR-O* – predstavuje definovanie finančných zdrojov, ktoré budú použité na realizáciu programu, ako aj stanovenie administratívnych kapacít, ktoré by mali realizáciu programu hodnotiť, program aktualizovať, atď..
10. *Monitorovanie PHSR-O* – definuje subjekty poverené monitorovaním programu.
11. *Záver* - stručné zhodnotenie dokumentu, ktorý je otvoreným materiálom, pravidelne ročne vyhodnocovaným a aktualizovaným.



2 ZÁKLADNÁ CHARAKTERISTIKA MESTA

Mesto Krásno nad Kysucou leží južne od okresného mesta Čadca v nive riečky Kysuca a Bystrica a na úpätí pohoria Kysucké Beskydy zo severnej strany a Javorníkov z juhozápadu. Z hľadiska širších územných vzťahov je súčasťou Žilinského samosprávneho kraja.

Tab. 1 Všeobecná charakteristika mesta Krásno nad Kysucou.

Kód mesta	509248
Názov okresu	Čadca
Názov kraja	Žilinský
Štatút mesta	mesto
PSČ	023 02
Telefónne smerové číslo	041
Prvá písomná zmienka o obci - meste - rok	1325
Nadmorská výška stredu mesta - mesta v m	384
Celková výmera územia mesta [m²]	27 770 029
Hustota obyvateľstva na km²	253
ŠÚ SR	

Nadmorská výška stredu mesta je 384 m.n.m. a priemerná hustota obyvateľstva je 253 obyvateľov / km². V porovnaní s ostatnými obcami Slovenska patrí medzi silne zaľudnené mesta. Celková plocha katastra je 27,77 mil. m².

História mesta

Obec sa spomína od roku 1325 pod menom Krásna. V roku 1598 mala 30 domov, v roku 1720 dva mlyny a 37 daňovníkov, v roku 1784 - 245 domov a 1420 obyvateľov, v roku 1828 - 328 domov a 2346 obyvateľov.

Najskôr patrila obec žilinskému dedičnému richtárovi, neskôr mestu Žilina, potom panstvu Strečno.

Nedá sa s určitosťou povedať, do ktorej farnosti od svojho vzniku Krásno patrilo. Mohla to byť Radol'a alebo Teplička nad Váhom. Obidve tieto farnosti sa uvádzajú v zázname tých farností, ktoré prispeli pápežským legátom. Radol'a bola v 14.st. jedinou farnosťou na Kysuciach a Teplička nad Váhom patrila do feudálneho panstva v Strečne, ku ktorému neskôr patrilo Krásno ako obec. Po roku 1325, keď sa 27.septembra stalo Krásno majetkom žilinského dedičného richtára, podľa vtedy platného práva sa stalo filiálkou Žiliny a to na dlhý čas. Ešte roku 1586 v zozname farností Trenčianskej župy sa uvádza ako filiálka Žiliny.

Prvá svetová, hospodárska kríza a druhá svetová vojna, tak ako všade inde, zanechali nepriaznivé stopy aj v Krásne. Muži, ktorí sa vrátili z frontu, keď videli, že tí, čo boli doma, sa majú dobre, rozhnevali sa. Vyhradili si právo vyrovnat' sa s každým. Rabovačku sa podarilo zastaviť ozbrojeným železničiarom zo Žiliny, ktorých zavolali miestny židia. Vodca rabovačky padol po prvých výstreloch a jeho spoločník cestou do nemocnice.

2.2 PRÍRODNÉ POMERY

Vymedzenie územia, geografická poloha

Sídlo Krásno nad Kysucou sa nachádza pri sútoku riek Kysuca a Bystrica v okrese Čadca. Leží asi 8 km na JJV od Čadce a 14 km na SSV od Kysuckého Nového Mesta.

Katastrálne územie sídla hraničí na severe a západe s katastrom Čadce, na západe a juhu s katastrom Dunajova, na juhu katastrom Kysuckého Lieskovca a Klubiny, na východe s katastrom Zborova nad Bystricou a na severe s katastrom Oščadnice.

Celé katastrálne územie sídla Krásno nad Kysucou (ako aj celý okres Čadca) spadá do chránenej oblasti prirodzenej akumulácie vôd Beskydy a Javorníky vyhlásenej nariadením vlády SSR zo dňa 6. 2. 1987. Činnosť v tejto oblasti možno vykonávať a plánovať za podmienky, že sa zabezpečí všestranná ochrana povrchových a podzemných vôd.

Územie severovýchodne od rieky Bystrica patrí do chránenej krajinej oblasti Kysuce časť Beskydy. Mesto Krásno nad Kysucou je jedným z troch miest v okrese Čadca. Podľa počtu



obyvateľov je tretie najväčšie sídlo v okrese. Mesto má veľmi výhodnú polohu na krížení sídelnej rozvojovej osi celoštátneho významu (Žilina – Kysucké Nové Mesto – Čadca – Svrčinovec) a sídelnej osi subregionálneho významu v údolí Bystrice (Krásno nad Kysucou – Stará Bystrica – Nová Bystrica) s navrhovaným dopravným prepojením na sídelnú os subregionálneho významu v údolí Bielej Oravy. Mesto leží v multimodálnom dopravnom koridore VI. v trase sever – juh. V tomto koridore sa kumulujú trasy nadradených systémov dopravy – magistralná železničná trať č. 127, cesta I/11, diaľnica D3, vo výhlade vysokorýchlostná železničná trať a vodná cesta.

Sídlo sa nachádza v priaznivej dostupnosti do centra regionálneho až nadregionálneho významu Čadca i do krajského mesta Žilina. Mesto má priaznivé vekové zloženie obyvateľstva, index vitality je vysoký, takže je predpoklad ďalšieho rastu počtu obyvateľov. V meste sú tri výrobné zóny a potenciálne plochy pre rozvoj výroby. Uvedené skutočnosti nasvedčujú, že mesto Krásno nad Kysucou má veľmi dobré predpoklady pre ďalší rozvoj.

Cez riešené katastrálne územie mesta Krásno nad Kysucou prechádzajú, resp. sú uvažované tieto trasy nadradených systémov dopravného a technického vybavenia.

Geologická stavba

Podľa regionálneho geomorfologického členenia Slovenska leží katastrálne územie sídla Krásna nad Kysucou v oblasti Slovensko-moravských a Stredných Beskyd, ktoré sú súčasťou provincie Západných Karpát. Západná časť patrí do celku Javorníky (SZ do oddielu Vysoké Javorníky a pododdielu Rakovská hornatina, JZ do oddielu Nízke Javorníky a pododdielu Ochodnícka vrchovina). Východná časť patrí do celku Kysuckej vrchoviny (SV do oddielu Krásňanská kotlina, JV od oddielu Vojenné).

Reliéf okolo rieky Kysuca má charakter kotliny a eróznej brázdy, okolo rieky Bystrica charakter úvalinovej doliny. V časti Kalinov prevláda reliéf pedimentových podvrchovín a pahorkatín, v časti Zákysučie hornatinný reliéf s morfológicky výraznou stráňou nad riekou Kysuca. Nadmorská výška terénu sa pohybuje v rozmedzí 380 - 906 m.n.m. Horizontálna členitosť dosahuje stredných hodnôt 1,25 - 1,75 km/km² (pri sútoku riek Kysuce a Bystrice), až veľkých hodnôt 1,75 - 2,5 km/km² (zvyšok územia). Sklonitosť svahov v údolí Kysuce a Bystrice dosahuje väčšinou hodnoty 6 - 14°, v okrajových častiach hodnoty 14 - 24°.

Geologický podklad úzkeho pásu okolo Kysuce tvoria nívne sedimenty a splachy ostatnej časti katastru flyšové vývoje s premenlivým podielom pieskovcov, ílovcov a slieňovcov vo vnútrokarpatskom paleogéne v Magurskej a Račianskej jednotke.

Po vyvrásnení Centrálnych Západných Karpát sa už počas kriedového obdobia, ale najmä v paleogéne vytvorila v ich predpolí predhlbeň geosynklinálneho charakteru. Podmorskými chrbtami a valmi bola rozčlenená na niekoľko sedimentačných priestorov a jedným mohutným pozdĺžnym prahom na dve základné sedimentárno-tektonické jednotky: vonkajšiu (krosenskú) a vnútornú (magurskú).

Celá oblasť mala poklesávajúci charakter a bola ovplyvňovaná zemetrasnými otrasmi, ktoré spôsobovali zvrátenie nespevneného klastického materiálu, hromadiaceho sa na jej dne. Tento sa v podobe kalových prúdov dostával do centrálnych častí panvy, kde sa ukladal a spevňoval. Sedimentáciu ovplyvňovali časté podmorské zosuny. Tak sa usadzoval mohutný vrstevný komplex (5-7 km), v ktorom sa mnohonásobne striedali najmä ílové bridlice, pieskovce a zlepenice vo vrstvách a polohách rôznej hrúbky (od niekoľkých cm do niekoľko desiatok metrov). Uvedený vývoj sa označuje ako flyšový (nem.. fließen = tiecť).

V moravskom a slovenskom úseku sú jednotkami flyšového pásma tvorené pohoria: Ždánický les, Chřiby, Biele Karpaty, Javorníky, Hostínsko-vsetínska hornatina, Vizovická vrchovina, Západné Beskydy, Oravská Magura, Čergov, Nízke Beskydy (Ondavská a Laborecká vrchovina), Bukovské vrchy. Žiadna z tektonických jednotiek flyšu sa dnes nenachádza vo svojom pôvodnom sedimentačnom priestore. Všetky boli prevrátené a pri vzniku príkrovov presúvané na sever po paleogéne a v neogéne. V obidvoch základných flyšových jednotkách vystupujú ílovce, pieskovce, sliene, íly, zlepenice, slieňovce, slienité vápence.

Z hľadiska inžinierskej geológie v okolí Kysuce a sútoku s Bystricou prevládajú štrkové zeminy (s pridanými vložkami zlepenecov a pieskovcov) zväčša s hlinitým povrchom, v ostatnom území skalné a poloskalné horniny, ílovce, slieňovce, pieskovce).

K negatívnym javom typickým pre flyšové pásmo patria zosuvy a erózie pôdy. Zosuvné územia sa nachádzajú severne od osád Rafajovci a Gavlasovci a západne od železničnej trate. Eróziu sú najviac ohrozené plochy pod vodojemom nad Krásnom a nad osadou Drozdovci (silná erózia – 4. stupňa) a okolo Kysuce, okolo št. cesty I/11, svahy v Kalinove, nad Blažkovcami a pod osadou



Vyšné Vane (stredná erózia – 3. stupňa) zo 6 stupňovej klasifikácie. 3. stupeň predstavuje intenzitu odnosu 5-15 m³ na ha za rok, 4. stupeň 15-50 m³ na ha za rok.

Z hľadiska seizmicity patrí územie do pásma 7. MCS. V katastri mesta nie sú evidované žiadne druhy nerastných surovín.

Pôdne pomery

Dominantným pôdnym krytom v obci sú fluvizeme (pozdĺž rieky Kysuca a Bystrica) a kambizeme, ako okolitý pôdny kryt na tunajších pohoriach.

Fluvizeme

Fluvizeme sú azonálne pôdy, t.j. sú vyvinuté z recentných fluvialných náplavov (Kysuca, Bystrica) v rôznych nadmorských výškach a klimatických oblastiach Slovenska. V horských oblastiach sú prevažne textúrne ľahké a niekedy až extrémne štrkovité a kamenité. Zrnitostné zloženie sa však mení často aj na tom istom alúviu podľa toho, aký materiál prinášajú prítoky potokov a riek. Na agradačných valoch širších alúvií sú vyvinuté vždy fluvizeme modálne ľahké, v depresiách za nimi je sedimentovaný textúrne ťažší materiál, z ktorého sa vyvinuli (aj ako dôsledok vyššej hladiny podzemnej vody) fluvizeme glejové, vo vhodných klimatických a geologicko-geomorfologických podmienkach tiež ostrovy fluvizemí slaniskových a slancových.

Fluvizeme sú mladé, dvojhorizontové A-C pôdy, vyvinuté výlučne z holocénných fluvialných, t.j. aluviálnych a proluviálnych silikátových a karbonátových sedimentov (alúviá tokov, náplavové kužele). Sú to pôdy v iniciálnom štádiu vývoja s pôdotvorným procesom slabej tvorby a akumulácie humusu, pretože tento proces je, resp. v nedávnej minulosti bol narúšaný záplavami a aluviálnou akumuláciou. Pre fluvizeme je typická textúrna rozmanitosť, rôzna minerálna bohatosť a rôzne vysoká hladina podzemnej vody, s následným vplyvom na vývoj ďalšieho, glejového G-horizontu.

Fluvizeme sú teda pôdy so svetlým, plytkým (tzv. ochrickým) Ao-horizontom zriedkavo presahujúcim hrúbku 0,3 m, ktorý prechádza cez tenký prechodný A/C-horizont priamo do litologicky zvrstveného pôdotvorného substrátu, C-horizontu. V typickom vývoji môžu byť v profile náznaky glejového G-horizontu (glejový oxidačný Go-horizont a glejový redukčno-oxidačný Gro-horizont), čo znamená, že hladina podzemnej vody je trvalo hlbšie ako 1 m.

Kambizeme

Kambizeme sú trojhorizontové A-B-C pôdy, vyvinuté zo zvetralín vyvretých, metamorfovaných a vulkanických hornín, prevažne nekarbonátových sedimentov paleogénu a neogénu, lokálne tiež z nespevnených sedimentov, napr. z viatych pieskov.

Ich humusový A-horizont je v nižších polohách plytký a svetlý, s malým obsahom humusu a často aj na zvetralinách granitov sorpčne nasýtený. Ide o tzv. ochrický Ao-horizont. Vo vyšších, klimaticky extrémnejších nadmorských výškach v ňom narastá obsah surového kyslého humusu a narastá tiež jeho hrúbka, čím sa mení na tzv. umbrický (tmavý, hrubý, sorpčne nenasýtený) Au-horizont. Dominantným diagnostickým horizontom kambizemí je kambický Bv-horizont. Je to metamorfický podpovrchový horizont ktorý vznikol procesom hnednutia (brunifikácie), t.j. oxidického zvetrávania, s fyzikálnou a chemickou premenou prvotných minerálov a tvorbou ílových minerálov, bez ich výraznejšej translokácie. Tento proces dáva horizontu charakteristickú hnedú farbu. Za kambický horizont sa považujú aj iné alterácie pod A-horizontom, napr. zmena farby a štruktúry v dôsledku odvápnenia časti pedonu. Typickým morfológickým znakom kambizemí sú difúzne prechodné horizonty A/B a B/C. Táto vlastnosť si vyžaduje zvýšenú pozornosť najmä pri identifikácii kambizemí nižších polôh ktoré sú celkovo svetlé, s málo kontrastným zafarbením. Kontrastnosť a výraznosť farieb horizontov kambizeme rastie s nadmorskou výškou v dôsledku slabšej mineralizácie a intenzívnejšieho zvetrávania v podmienkach drsnejšej klímy.

Hydrologické pomery

Hydrologicky patrí riešené územie k povodiu Kysuce. Odvodňuje ho Kysuca a jej prítok Bystrica. Oba toky sa vyznačujú vysokými, ale značne nevyrovnanými odtokmi vzhľadom na intenzívny povrchový odtok z územia.

Z hydrologického hľadiska má význam údolná niva Kysuce s pieskami a štrkami s veľmi dobrou až dobrou pórovou priepustnosťou. Ostatné územie s geologickým podkladom tvoreným flyšovými horninami s veľmi slabou puklinovo-vrstvovou priepustnosťou má z hydrogeologického hľadiska malý význam.



Klimatické pomery

Značný vplyv na klimatické pomery územia má geografická poloha a nadmorská výška. Územie je súčasťou širšej oblasti ležiacej na rozhraní oceánskych a kontinentálnych vplyvov, kde sa v priebehu roka niekoľkokrát vystriedajú vzduchové hmoty rozličných vlastností.

Oceánske prúdenie zmierňuje rozdiely medzi letom a zimou, spôsobuje väčšiu oblačnosť, väčšie množstvo zrážok a častejší výskyt hmiel. Klimaticky územie patrí do mierne teplej, veľmi vlhkej až chladnej oblasti. Mierne teplá klimatická oblasť zaberá doliny s prilahlými svahmi do nadmorskej výšky 800 m n.m. Chladná klimatická oblasť zahŕňa vrcholové časti Javorníkov, Kysuckej vrchoviny, Turzovskej vrchoviny, Moravsko-sliezskych Beskyd a Kysuckých Beskyd.

Rastlinstvo a živočíšstvo

Rastlinstvo

Typický je výskyt prechodných rašelinísk a slatín, ktoré plnia významnú ekologickú funkciu v krajine ako mokradové biotopy. V blízkosti tokov, či už potokov, alebo riek sa nachádza brehová vegetácia, tvorená najmä jelšou sivou a porastami vrb. Jej zachovanie je jednou z priorit ochrany prírody. Brehové porasty plnia funkciu protieróznou, mikroklimatickú, dopomáhajú procesu samočistenia vody, sú biotopom a úkrytom pre mnohé druhy rastlín a živočíchov. Chránia brehy pred rozširovaním invázných (nepôvodných) rastlinných druhov, ktoré sa uchytávajú najmä na odhalených brehoch riek. Sekundárnymi spoločenstvami, ktoré vznikli v minulosti pričinením človeka sú lúky a pasienky, s mnohými kvitnúcimi druhmi rastlín, vo vyšších polohách sú chudobné horské psicové porasty. Ich zachovanie je dôležité z hľadiska ochrany biodiverzity, sú zároveň bohatou zásobárňou liečivých rastlín. Kosenie a usmernené pasenie sa z územia vytráca, čo je samozrejme na úkor rozšírenia mnohých ohrozených druhov rastlín i živočíchov. Lúčne a pasienkové porasty sú sprevádzané krovinnou vegetáciou zastúpenou slivkou trnkovou, hlohom obyčajným, lieskou obyčajnou a inými, ktorá vytvára vhodný biotop pre mnohé druhy živočíchov (najmä hniezdne možnosti pre vtáctvo).

V lesoch a na ich okrajoch sa z chránených druhov nachádza snežienka jarná a soldanelka uhorská, ktoré zdobia jarnú prírodu. Zriedkavo možno nájsť ľaliu zlatohlavú, silnou vôňou nás najmä večer priláka vemenník dvojlistý, tzv. nočná dáma, ktorý je opelovaný najmä nočnými motýľmi, a veľmi dekoratívny orlíček obyčajný, bežnejší horec luskáčovitý, z orchideí kruštík širokolistý a nenápadný bradáčik vajcovitolistý. Z výtrusných rastlín chvostník jedľovitý, plavúň obyčajný, plavúň pučivý, veľmi vzácne plavúnik sploštený, častejšie rebrovka rôznoлистá. V lúčnych spoločenstvách sa z ohrozených druhov nachádza mečík obyčajný, z orchideí najmä vstavač mužský a vstavačovec bazový, ktorý vytvára fialové a žltkasté kvety. Medzi najvzácnejšie už skôr spomenuté biotopy na území patria prechodné rašeliniská a slatinné lúky. Práve na nich sa nachádza množstvo ohrozených rastlinných druhov.

Živočíšstvo

Rovnako ako rastlinné spoločenstvá je aj zloženie populácie fauny limitované prírodnými podmienkami ako sú zemepisná poloha, geologické a klimatické podmienky a vegetačný kryt. Komplex týchto faktorov ovplyvňuje jednotlivé živočíšne druhy v danom území.

Zoogeograficky patria živočíšne spoločenstvá oblasti k vonkajšiemu obvodu Západných Karpát. Majú charakter podhorskej a horskej fauny. O významnosti územia svedčí prítomnosť aj tých druhov, ktoré majú ťažisko výskytu v iných najmä teplejších typoch krajiny a Kysuce sú okrajovou oblasťou ich výskytu.

Územie je tvorené prevažne lesnými spoločenstvami, ale nachádzajú sa tu aj lúčne a pasienkové spoločenstvá. Lesné spoločenstvá boli v minulosti a v súčasnosti tento trend pretrvávajú, ťažiskovým predmetom záujmu človeka. A tak k prírodným faktorom podmieňujúcim výskyt živočíšnych druhov pribudol aj človek so svojimi potrebami a nárokmi. Zmenou drevinovej skladby lesa a v podstate premenou celej krajiny spôsobil zmenu spoločenstiev všetkých častí prírody.

Zo živočíšnej zložky sú najcitlivejšími indikátormi zmeny prírodného prostredia bezstavovce. Táto najmenej preskúmaná, ale najpočetnejšia súčasť fauny nám svojim výskytom a zložením ukazuje zachovalosť alebo pôvodnosť toho ktorého biotopu.

Najpočetnejší je hmyz. Jeho poznaním môžeme zistiť stav prírodného prostredia a jeho narušenie antropickými vplyvmi. Spomedzi druhov nachádzajúcich sa na Kysuciach treba spomenúť chrobáky ako bystruška kožovitá, *Ipidia quadrinotata* a rod kováčik je zastúpený druhmi *Ampedus balteatus* a



Ampedus nigrinus. Dôkazom významu ochrany prírody Kysúc sú druhy, ktoré tu majú severný okraj svojho rozšírenia ako napríklad chrobáky *Neuraphes carinatus*, *Mycetina cruciata* a rod pestroš zastúpený druhom *Tillus elongatus*; motýle ohniváček zlatobyľový, ohniváček *Lycaena hippothoe* a *Callimorpha dominula*, z koscov sú to severokarpatské endemity *Ischyropsalis manicata* a *Paranemastoma kochi*, z ktorých prvý je veľmi vzácný a najsevernejší výskyt v rámci flyšových Karpát tu má mäkkýš zázvornatka vosková.

Najzachovalejšie oblasti prírody sú človeku relatívne nedostupné a tým aj najmenej ovplyvnené. Tieto časti majú ako maloplošné chránené územia najväčší stupeň ochrany. Môžeme tu nájsť druhy spoločenstiev pralesového charakteru krajiny ako napríklad chrobáky bystruška zlatolesklá, bystruška nepravidelná, *Thymalus limbatus*, *Dendrophagus crenatus*, *Melandrya dubia*, *Xylita lacvigata*, rod fúzač zastúpený druhom *Paleocallidium coriaceum* alebo z mäkkýšov vrásienka zemná a vrkoč ryhovaný.

Z plazov a obojživelníkov môžeme nájsť jaštericu živorodú, jaštericu múrovú, pri vodných tokoch úžovku obojkovú a na suchších miestach zase vretenicu obyčajnú. Vlhké miesta obýva mlok karpatský, mlok vrchovský, ropucha obyčajná, rosnička zelená a hojná, charakteristicky sfarbená salamandra škvrnitá.

Zazrieť môžeme aj drobné ale vzácné hmyzožravce ako bieložúbku krpatú, piskora vrchovského, dulovnicu menšiu, myšovku horskú, plcha lesného a plcha veľkého. V čistých riekach so zachovalými brehovými porastami sa nachádza pstruh potočný, hrúz kesslerov, rak riečny a vydra riečna. V lese pri troche šťastia uvidíme líšku obyčajnú, kunu lesnú a kunu skalnú. Vzácné sa vyskytuje jazvec obyčajný a mačka divá.

Pre návštevníkov prírody je samozrejme najväčším zážitkom stretnutie s veľkými cicavcami, medzi ktoré patria všetky druhy našej poľovnej zveri. Sú však plaché, a preto aby sme ich mohli pozorovať, je potrebné správať sa v lese ticho a ohľaduplne. Niekoľkokrát bol pozorovaný aj los mokradový, ktorý k nám prechádza z územia Poľska.

2.3 TECHNICKÁ INFRAŠTRUKTÚRA

Zásobovanie pitnou vodou

Vodovod Krásno nad Kysucou

Zdrojom pitnej vody je SKV NB -CA - ZA. Voda z prívodu SKV je potrubím DN 160 privádzaná do vodojemu Krásno nad Kysucou s objemom 650 m³ s kótami hladín 453,3/448,6 m n.m. Zásobovanie spotrebiska je gravitačné zásobným potrubím DN 250. Rozvodné potrubie je tvorené z rúr rôzneho materiálu profilov DN 150 - DN 80. Vodovod pozostáva z jedného tlakového pásma s hornou hranicou na kóte 428 m n.m. (min. pretlak 0,25 MPa). Z verejného vodovodu mesta sú zásobované:

- centrum mesta na ľavom brehu Kysuce,
- miestna časť Kalinov (časť územia Jozefíkovci-križovatka, Mahutovci, Škerenčiakovci, Brňákovci, Lehotskovci),
- severná priemyselná zóna,
- miestna časť Zákysučie (časť územia pri stanici, Dielničky, Vlčov),
- cez redukciu tlaku na potrubí je zásobovaná miestna časť Zákysučie v priestore medzi železnicou a Kysucou a Gundášovci.

Vodovod Blažkov

Zdrojom pitnej vody je SKV NB - CA - ZA, vetva DN 800 do Žiliny. Odbočkou DN 100 z prívodu SKV je voda privádzaná do vodojemu Blažkov s objemom 150 m³, kótami hladín 448,3/445,0 m n.m. Spotrebisko je pitnou vodou zásobované gravitačne zásobným potrubím DN 100. Vodovod pozostáva z jedného tlakového pásma s hornou hranicou na kóte 423,0 m n.m. Z vodovodu Blažkov sú pitnou vodou zásobované osady: Blažkovci, Zbúnovci, Michalkovci a Drozdovci.

Miestne vodovody

Tri miestne skupinovú vodovody, v správe MsÚ Krásno nad Kysucou (Barancov, Pod družstvom, Pod kostolom), zásobujú cca 112 rodinných domov. Podrobnejšie podklady nezistené. Vodovod Nižné Vane, v správe MsÚ Krásno nad Kysucou využíva miestne vodárenské zdroje a zásobuje rovnomennú osadu pitnou vodou.



Súkromné vodovody a individuálne vodárenské zdroje

Zo súkromných vodovodov a vlastných vodárenských zdrojov sú pitnou vodou zásobovaní obyvatelia bývajúci v osadách rozptýlených v katastrálnom území mimo dosahu verejných vodovodov.

Odvádzanie a zneškodňovanie odpadových vôd

Verejná kanalizačná sieť je vybudovaná v centrálnej časti mesta. Základná časť kanalizácie bola uvedená do prevádzky v roku 1977. Postupne sa rozširovala na dnešný stav. Stoková sieť je riešená ako jednotná.

Kmeňová stoka A profilov DN 400 - DN 800 privádza odpadové vody na ČOV Krásno nad Kysucou. Stoka B sa pripája na stoku A a odvádza odpadové vody zo sídliska Struhy a IBV Nová ulica. Profil stoky je DN 400 - DN 1200. Ostatná kanalizačná sieť je z profilov DN 300 - DN 800. Celková dĺžka kanalizačnej siete je cca 4 900 m. Na kanalizačnej sieti sú vybudované dve odľahčenia dažďových vôd: jedno na stoke B a jedno na stoke A pred areálom ČOV.

V území mimo dosahu verejnej kanalizácie sú splaškové vody akumulované v individuálnych žumpách a septikoch, prípadne priamo vyústené do miestnych tokov. Zneškodňovanie odpadových vôd z priemyselných areálov sa realizuje vo vlastných čistiaciach zariadeniach.

Jestvujúca jednotná kanalizačná sieť v súčasnosti vyhovuje. V prípade rozšírenia odkanalizovaného územia bude jestvujúca sieť poddimenzovaná. Preto je navrhované rozšírenie formou splaškovej kanalizácie.

Koncepcia odvádzania odpadových vôd vychádza z predpokladu, že produkované splaškové vody v riešenom území budú čistené na ČOV mesta Krásno nad Kysucou. Toto riešenie si vyžaduje okrem budovania gravitačnej kanalizácie aj realizáciu čerpacích staníc a tlakovej kanalizácie (v mestských častiach Blažkovci a Zákysučie).

Podľa vyčísleneho množstva splaškových vôd jestvujúce kanalizačné zberače vyhovujú územnému rozvoju.

Navrhované rozšírenie kanalizačnej siete rešpektuje návrh štúdie „Krásno nad Kysucou kanalizácia“ doplnený o rozšírenie splaškovej kanalizácie do lokalít navrhovaného územného rozvoja.

Zásobovanie elektrickou energiou

Územie mesta Krásno nad Kysucou a jeho miestne časti sú zásobované elektrickou energiou z transformovní 110/22 kV Čadca a Kysucké Nové Mesto po 22 kV vedeniach:

- 109 Rz Čadca – Rz Kysucké Nové Mesto
- 113 Rz Čadca – KDZ (FTC a.s.)
- 114 Rz Čadca – Bystrická dolina

Riešeným územím prebieha trasa VVN vedenia 2x110 kV

- 7813 Hc Hričov – Rz Čadca

V sledovanom území sa nachádzajú VN vedenia vo vzdušnom ako aj kábelovom prevedení. Bytová zástavba a vybavenosť v Ústredí je zásobovaná z 22 kV vedení číslo 109 a 114. Trafostanice situované na okrajoch zástavby sú pripojované vzdušnými VN prípojkami alebo 22 kV kábelovým vedením (územie s HBV a sústredenou občianskou vybavenosťou). Výrobná zóna Zábystrie je zásobovaná z VN vedenia č. 114 a závod KOMAD s.r.o. samostatnou linkou č. 113. Miestna časť Zákysučie, Blažkov a južná výrobná zóna sú zásobované po VN vedení číslo 109. Miestna časť Kalinov je zásobovaná po VN vedení číslo 114.

V ústredí je situovaných spolu 7 ks trafostaníc, z toho murovaných 4 ks a tri stožiarové. Celkový inštalovaný výkon trafostaníc je 3 090 kVA. V miestnej časti Kalinov je umiestnených 5 stožiarových trafostaníc o celkovom výkone 1 160 kVA. V miestnej časti Zákysučie je 6 trafostaníc, z toho dve murované. Celkový výkon trafostaníc je 1 230 kVA. V miestnej časti Blažkov sú dve stožiarové trafostanice o celkovom inštalovanom výkone 350 kVA. Priemyselný obvod Zábystrie má 8 trafostaníc, z toho dve vstavané (KDZ – 3x1 000, KOMAD – 2x1 000) a 6 ks stožiarové o celkovom výkone transformátorov 1 140 kVA. Južná výrobná zóna má tri trafostanice, z toho jedna vežová. Celkový výkon transformátorov je 880 kVA.

Hromadná bytová výstavba a sústredená občianska vybavenosť v Ústredí má NN rozvod prevedený ako jednoduchú mrežovú kábelovú sieť napájanú z murovaných trafostaníc T2, T3, T4, T5. V ostatných častiach riešeného územia sú NN rozvody prevedené vzdušnou sieťou po betónových stĺpoch. Verejné osvetlenie (VO) v území s kábelovou NN sieťou je prevedený sádovými



osvetľovacími stožiarimi. V ostatných častiach zástavby je VO prevedené vzdušným rozvodom, na stĺpoch NN siete. V priestore cestnej križovatky Zábystrie sú komunikácie osvetlené ocelovými stožiarimi s výložníkom.

Verejné osvetlenie

Svietidlá sú v prevažnej miere osadené buď na podperných bodoch spolu s NN rozvodom, alebo samostatne na ocelových stožiaroch. Spínanie verejného osvetlenia je centrálné prostredníctvom impulzných káblov cez RVO pri trafostaniciach. Niektoré NN sekundárne vývody zo stožiarových trafostaníc do centier spotreby sú vyvedené prostredníctvom závesných káblov po stožiaroch NN sekundárnej vzdušnej siete.

Stav verejného osvetlenia je nevyhovujúci a bude potrebná jeho komplexná rekonštrukcia. Hlavným problémom je nadmerná spotreba elektrickej energie spojená s lokálnou nefunkčnosťou. Riešením je výmena svietidiel za úsporné výbojkové.

Plynofikácia mesta

Mesto je plynofikované. Hlavným distribučným plynovodom je VTL plynovod s maximálnym prevádzkovým tlakom 40 bar.. Ide o plynovod s DN 300 PN. Plynovod prechádza severne v smere východ západ do okresného mesta.

Pošta a telekomunikácie

Pošta v meste Krásno nad Kysucou organizačne prislúcha pod Stredisko poštovej prevádzky (SPP) Čadca, ktoré je priamo riadené OZ SsRP Banská Bystrica. Poštová preprava tuzemských zásielok je zabezpečovaná Oblastným spracovateľským centrom (OSC) Čadca 1, poštové zásielky do zahraničia vykonáva vylievacia pošta Žilina 2.

Poštová prevádzka je zriadená v objekte Domu služieb so 7-mi priehradkami a poskytuje základné poštové služby, rozšírené o službu Poštovej banky a stávkové služby ON-line. Doručovanie zásielok je zabezpečované 8-mi doručovateľkami.

Z hľadiska telekomunikačného členenia sa riešené územie mesta nachádza v UTO Čadca s príslušnosťou do Oblastného technického strediska PC Žilina.

Digitálna ústredňa RSÚ v meste Krásno nad Kysucou je zriadená v prenajatých priestoroch Veterinárnej služby, je pripojená optickým káblom na kábel OOK.

Miestna telefónna sieť (m.t.s.) je prevedená kábelmi v zemi, jej kapacita prípojných vedení nie je dostačujúca. Správa telekomunikácií Čadca pripravuje rozšírenie kábelovej m.t.s. pre riešené územie Krásno nad Kysucou.

V súčasnosti je zriadených cca 900 pevných telefónnych staníc, z toho bytových 650 HTS, čo predstavuje hustotu cca 13 %. Služby mobilnej telefónnej siete v riešenom území sú zabezpečované stanicou BTS umiestnenou na stožiaroch TVP Lazisko.

Pokrytie územia TV signálom je riešené pre STV 1 a STV 2 prekryvačom TVP Lazisko a pre program Markízy vykryvačom TVV u Sýkorov. Vzhľadom na konfiguráciu terénu nie je všade zabezpečený kvalitný signál, preto mestský úrad v roku 2003 uvažuje v Ústredí s vybudovaním kábelovej televízie. Vysielacie zariadenia s anténym stožiarom bude v objekte mestského úradu. Pre okrajové časti s KTR rozvodmi je uvažované po roku 2003.

Riešeným územím prechádzajú trasy koaxiálnych a optických diaľkových káblov, ktoré sú graficky zakreslené len informatívne, ochranné pásma sú dodržané.

2.4 DOPRAVA

Dopravne je mesto dobre prístupné, najmä v hlavnom smere sever - juh (E-75). Cesta s ochranným pásmom 50 m od osi tvorí 1/2 profilu diaľnice D3. Nová trasa I/11 ako sprievodnej komunikácie D3 bude prechádzať cez mesto Krásno nad Kysucou v trase súčasnej cesty III/01187. V rámci výstavby D3 sa ráta aj s rekonštrukciou trasy sprievodnej komunikácie.

Magistrálna železničná trať č. 127 Ostrava – Čadca – Žilina je v území stabilizovaná; ochranné pásmo je 60 m od osi krajnej koľaje. Je to dvojkoľajná elektrifikovaná trať, plánuje sa jej rekonštrukcia na rýchlosť 120 km/hod.

Vysokorýchlostná železničná trať (VRT) v trase sever – juh (Bielsko-Biala – Žilina – Trenčín - Bratislava - Viedeň). Výstavba sa predpokladá vo výhľadovom období po roku 2015. Trasa prechádza v smere Blažkov – Kalinov a podstatná časť prechádza v tuneli. Návrh trasy podlieha procesu EIA. Zatiaľ trasa nie je presnejšie určená.



Vážska vodná cesta – výhľad po r. 2015. Trasa vodnej cesty sleduje tok Kysuce okrem meandru pri vodných zdrojoch pre Krásno nad Kysucou, kde je potrebný väčší polomer. Vodná plocha vyžaduje šírku koridoru cca 80 m a plochu pre plavebnú komoru Krásno nad Kysucou v km 21,30.

Cestná doprava

Podľa záväznej časti KÚRS 2001 je mesto Krásno nad Kysucou súčasťou dopravného regiónu Severozápadné Slovensko, s gravitačným centrom Žilina/Martin. Priestor dopravného regiónu Severozápadného Slovenska – Horné a Stredné Považie vytvárajú kraje Žilinský a Trenčiansky. Jadrovým územím regiónu sú údolia Váhu a Kysuce, v ktorých sú lokalizované najvýznamnejšie prvky dopravnej a sídelnej štruktúry Slovenska. V tomto priestore sa realizujú najtesnejšie vnútroregionálne väzby. Pretože údolie Kysuce medzi Čadcou a Žilinou je i významným územným koridorom otvoreným v smeroch do Sliezska (Česká republika a Poľsko) realizujú sa v tomto území i silné medzinárodné dopravné väzby. Dopravné záťaž hraničných priechodov Svrčinovec a Skalité v cestnej i železničnej doprave sa radia medzi najsilnejšie na území Slovenska.

Mesto sa nachádza na trase multimodálneho koridoru VI Gdansk – Lodž/Varšava – Katovice – Čadca – Žilina. Na Slovensku je koridor vedený v trase Žilina – Čadca – Skalité – hranica SR/PR – Zwardoň. Súčasťou slovenskej časti koridoru je pripravovaná diaľnica D3 a modernizovaná železničná trať. Prostredníctvom lokalizácie mesta na trase multimodálneho koridoru podstatne vzrastie jeho polohový potenciál. Vplyv koridoru sa odrazí v hospodárskej a sociálnej oblasti prostredníctvom ponuky plôch pre hospodárske a obchodné využitie ale tiež i v ponuke pracovných miest pre obyvateľov mesta. Z hľadiska budúceho využitia polohového potenciálu je pre Krásno nad Kysucou dôležitým faktorom vhodné pripojenie na diaľnicu D3 a modernizovanú železniciu. Cesta I/11 je podľa dohody AGR o cestách európskeho významu označená ako E75, zároveň je súčasťou transeurópskej magistraly TEM. Železničná trať Žilina – Čadca – Svrčinovec je podľa dohôd o tratiach železničnej a kombinovanej dopravy európskeho významu označená ako E40 (C-E40) a je súčasťou ťahu Ostrava – Žilina – Košice – Čop. V kombinovanej doprave mesto patrí do atraktívneho obvodu terminálu v Žiline. Letisko pre medzinárodnú dopravu v Žiline – Dolnom Hričove pokrýva nároky spádového územia Severozápadného Slovenska na medzinárodnú prípojnú leteckú dopravu. V súčasnosti je predmetom študijných úvah prepojenie vodných ciest Váh a Odra cez územie Kysúc, ako súčasti multimodálneho koridoru č. VI. Ide o záležitosť celoeurópskeho významu, ktorej cieľom je umožnenie plavby na centrálnom európskom prepojení v smere sever – juh medzi Čiernym a Baltickým morom. Prípadná realizácia tohto projektu by sa vo veľkej miere dotkla údolia Kysuce i mesta Krásna nad Kysucou.

Najdôležitejšou komunikáciou v priestore Krásna nad Kysucou je existujúca cesta I/11 (E75), lokalizovaná v trase diaľnice D3 Hričovské Podhradie – Žilina – Kysucké Nové Mesto – Čadca – Svrčinovec – Skalité – št. Hranica SR/PR.

Prímestská doprava

Hromadná autobusová doprava prevádzkovaná SAD Žilina má k dispozícii 10 zástavok lokalizovaných na cestách II/520, III/01187 a III/01160 v Krásne nad Kysucou. Súčasný rozloženie zástavok sa z hľadiska ich dostupnosti javí ako postačujúce. V priestore železničnej stanice je plánovaný posun autobusovej zástavky z titulu dosiahnutia lepších dopravných a bezpečnostných a prevádzkových pomerov. V meste sa nachádzajú nasledovné zástavky prímestskej autobusovej SAD: Rázcestie – na križovatke ciest I/11, II/520 a III/01187, Sídliisko Struhy, Ústredie a ŠM – na ceste III/01187 v centre mesta, Blažkov a U Drozdov – na ceste III/01187 v okrsku Blažkov, Pred Mostom – na ceste III/01160 v centre mesta, Jozefíkovci a Kalinov – na ceste II/520 v okrsku Kalinov, Železničná stanica – na ceste III/01160 v okrsku Zákysučie.

Najdôležitejšou zástavkou v meste je zástavka Rázcestie. Vďaka jej strategickej polohe na križovatke dôležitých ciest ňou prechádza väčšina liniek SAD a zastavujú tam i spoje diaľkových liniek. Jej nevýhodou je veľká vzdialenosť od železničnej stanice Krásno nad Kysucou (asi 2,75 km) a od centra mesta (asi 1,5 km). V prípade realizácie priemyselného parku na lokalite sever je vhodné uvažovať so novou zástavkou v blízkosti vstupu do parku na ceste III/01187.

Dopravná dostupnosť najbližšej rýchlikovej železničnej stanice platí pre Čadcu a dostupnosť najbližšej železničnej stanice vlakov IC platí pre Žilinu. Vzdialenosť od najbližšieho letiska pre medzinárodnú dopravu v Žiline – Dolnom Hričove je po diaľnici D3 (križovatky Krásno nad Kysucou a Hričovské Podhradie na ktorú bude letisko priamo napojené) 29 km. Jazdná doba na letisko pri priemernej rýchlosti na diaľnici 100 km/hod. tak predstavuje hodnotu asi 19 minút. Dostupnosť dopravného okrsku v Žiline (terminál kombinovanej dopravy, železničná zriaďovacia stanica, prístav)



z Krásna nad Kysucou (diaľnica D3, diaľničný privádzač a prípojné cesty I/18 a II/583) predstavuje čas asi 17 minút.

Uvedené parametre dopravnej dostupnosti Krásna nad Kysucou predstavujú veľmi dobré výsledky. Potvrdzujú predpoklady vysokého dopravného polohového potenciálu Kysúc, podporeného modernizáciou železnice a realizáciou diaľnice D3.

Železničná doprava

Cez katastrálne územie mesta vedie železničná trať ŽSR č. 127. Vo funkčnom členení ide o železničnú trať I. kategórie európskeho významu č. E40 Ostrava - Čadca - Žilina - Košice - Čierna nad Tisou – Čop a trať kombinovanej dopravy rovnakého významu č. C-E40. Trať je ako súčasť multimodálneho koridoru č. VI. pripravovaná na modernizáciu na traťovú rýchlosť 120 km/hod. Podľa dostupných technických štúdií modernizácie trate, spracovaných približne po priestor sútoku Kysuce a Bystrice, si stavebná úprava nevyžiada zmenu trasy železničnej trate. Poloha železničnej stanice Krásno nad Kysucou je stabilizovaná. Územný plán uvažuje so zriadením železničnej zástavky osobnej dopravy v priestore pri sútoku Kysuce a Bystrice. Dôvodom zriadenia zástavky je neprimeraná vzdialenosť existujúcej stanice od centra osídlenia mesta.

Mesta sa dotýka i zámer výstavby vysokorýchlostnej trate (VRT, traťová rýchlosť 250 km/hod. a viac) vedenej v prepojení multimodálnych koridorov č. Va. a VI. (Viedeň – Bratislava – Žilina – Kysuce – Katowice). K tomuto zámeru je potrebné uviesť, že jeho realizácia je determinovaná záujmami na paneurópskej úrovni a pre Slovensko je tento projekt nad rozsah je ho reálnych požiadavok a možností. Ak by sa však takáto stavba realizovala v úseku cez Slovensko bol by to prínos z titulu zlepšenia dostupnosti krajiny v celoeurópskom merítku.

Statická doprava

Charakter prevažujúcej zástavby Krásna nad Kysucou vytvára podmienky pre odstavovanie súkromných vozidiel zásadne na pozemkoch vlastníkov vozidiel. Ide predovšetkým o plochy so zástavbou rodinných domov so záhradami. Konceptne bude mesto vyžadovať aby odstavovanie súkromných automobilov majiteľov rodinných domov nebolo realizované na verejných komunikáciách ale len na pozemkoch majiteľov vozidiel. Zástavba sídliskového typu na uliciach Struhy a 1. mája si bude vyžadovať rozdielny prístup. Nároky na odstavovanie súkromných osobných vozidiel obyvateľov bytových domov je možné v adekvátnom množstve riešiť formou radových garáží. Ako možná lokalita na pokrytie týchto nárokov je priestor pozdĺž ulice Struhy.

Nároky na krátkodobé parkovanie motorových vozidiel pri objektoch vybavenosti sa v Krásne nad Kysucou sa kumulujú do centrálneho priestoru kde sa nachádza mestská vybavenosť (železničná stanica, autobusová zástavka Rázcestie, kultúrne zariadenia, športový areál, kostol, cintorín) a obchodná vybavenosť. V územnom pláne mesta sa v blízkosti týchto zariadení uvažuje s rezervovaním plôch na krátkodobé parkovanie vozidiel pričom nároky na príslušné plochy budú upresňované v stavebno-technických dokumentáciách vybavenosti.

Cyklistická doprava

Hlavná os pešieho pohybu v Krásne nad Kysucou je situovaná na severo-južnú os, nachádzajúcu sa v hlavnej línii osídlenia mesta. Najdôležitejšie pešie prepojenia spájajú oblasti priemyslu na severe a juhu mesta s centrom mesta a železničnou stanicou v okrsku Zákysučie. Chodci sú vedení jednostranným chodníkom pozdĺž cesty III/01187 v úseku ulice SNP od križovatky s ulicou 1. mája po námestie Mieru. Na ostatných úsekoch ciest II/520, III/01187, III/01160 nie sú vybudované chodníky a chodci sa musia pohybovať po okrajoch ciest prípadne v jazdných pruhoch pre automobilovú dopravu. Len v častiach novej zástavby Krásna nad Kysucou sú chodníky vybudované pozdĺž niektorých miestnych komunikácií. Vzájomné prepojenie okrskov Blažkov a Krásno nad Kysucou je realizované lávkou pre chodcov ponad rieku Kysuca, v pokračovaní podchodom pod cestou I/11. Lávkou ponad Kysucu a cestu I/11 je Blažkov prepojený aj s obcou Dunajov. Lávka pre chodcov cez rieku Bystrica sprístupňuje obyvateľom centra mesta oblasť radových garáží a priemyselnú zónu sever.

Hlavné ťažisko riešenia pešej dopravy je spájané s realizáciou siete chodníkov a námestí v meste. Realizácia siete chodníkov je navrhovaná podľa tabuľky č. 4.

Doplňkom pešieho komunikačného systému budú prepojenia novej železničnej zástavky v priestore sútoku Kysuce a Bystrice. Z tejto lokality sa predpokladá vytvorenie dvoch peších ťahov. Jeden peší ťah bude smerovať vedľa existujúceho vlečkového mosta cez Kysucu do areálu priemyslu a ďalej pešou lávkou cez Bystricu do predĺženia ulice Mládežnícka. Druhý peší ťah bude smerovať na



juh priestorom medzi železnicou a Kysucou a v priestore predĺženia Lesníckej ulice prekoná Kysucu premostením lávkou pre peších v smere do centra mesta.

Krásnom nad Kysucou prechádzajú tri cykloturistické trasy. Trasa „Prostrednou časťou Kysúc“ vedie zo Staškova do Krásna nad Kysucou. Trasa „Bystricko – Oravská“ vedie z Krásna nad Kysucou do Vychylovky a Oravskej Lesnej. Trasa „Dolnokysucká“ vedie z Krásna nad Kysucou do Žiliny/Považského Chlmca. Spoločný bod cykloturistických trás sa nachádza na mimoúrovňovej križovatke ciest I/11, II/520 a III/01187 v Krásne nad Kysucou. Na území mesta sú trasy situované na cestách III/01187, III/01160 a II/520. Ich existencia si nevyžaduje žiadnu stavebno-technickú úpravu komunikácií ani špeciálny dopravný-prevádzkový režim. V návrhu sa uvažuje využiť existujúce zemné teleso bývalej úzkorozchodnej železničky Kysuce – Orava za účelom presmerovania Bystricko – Oravskej cykloturistickej trasy.

Letecká a riečna doprava

Mesto Krásno nad Kysucou leží v atrakčnom obvode letiska pre medzinárodnú dopravu v Žiline – Dolnom Hričove. Žilinské letisko predstavuje možnosť najbližšieho letiska na území SR pre prevádzkovanie obchodných letov a v blízkej budúcnosti i predpokladaných prípojných letov na letecké terminály (Praha, Viedeň, Paríž). Letisko v Dolnom Hričove bude po diaľnici D3 od Krásna vzdialené 29 km.

Krásna nad Kysucou sa nepriamo dotýka i výhľadové splavnenie Vážskej vodnej cesty po koncový prístav lokalizovaný na vodnom diele Žilina v Mojši. Budúci významný dopravný okrsok, v ktorom bude lokalizovaná zriaďovacia stanica Žilina – Teplica, medzinárodný terminál kombinovanej dopravy Žilina a prístav Žilina, bude do Krásna sprístupnený prostredníctvom diaľnice D3, diaľničného privádzača a prípojných ciest v celkovej dĺžke 26 km.

Podobne ako v prípade vysokorýchlostnej trate sa územia Kysúc dotýka i ďalší zámer paneurópskeho významu a to prepojenie vodných ciest Dunaj – Odra (alebo Dunaj – Visla). Výstavba Vážskej vodnej cesty medzi Komárnom a Žilinou sa podľa vládou SR schválených dokumentov postupne realizuje. V následnom úseku je predmetom vybudovanie 98-kilometrového prieplyvného prepojenia medzi Žilinou a Bohumínom (alebo Poľskom). Prieplyv by sa mal od Žiliny po Čadcu-Horelicu viesť v koryte rieky Kysuca. Od Horelice má jeho trasa prechádzať do umelého kanála v tuneli, smerujúceho do Jablunkovského priesmyku a do údolia rieky Olše už na území ČR s finálnym vyústením do rieky Odra pri Bohumíne (alebo do priestoru medzi obcami Svrčinovec a Čierne a odtiaľ smerom do Poľska).

Vláda Slovenskej republiky svojím uznesením číslo 463/2002 schválila zámer projektu Vážskej vodnej cesty i s jeho napojením na Oderskú vodnú cestu, predstavujúci základ pri jeho realizácii a spresňujúci časť Konceptie rozvoja vodnej dopravy SR. Vlády Českej republiky a Poľska sa k slovenským návrhom na prepojenia Vážskej a Oderskej vodnej cesty umelým prieplyvom vyslovia až po detailnom posúdení celého projektu na úrovni expertných rokovaní.

V prípade medzinárodného odsúhlasenia projektu a jeho následnej realizácie by priestore Krásna nad Kysucou viedla splavnená vodná cesta s plavebnou komorou približne v súčasnom koryte rieky Kysuca. Lokalizácia trasy je uvedená podľa dostupnej technickej štúdie a jej presnosť je možno považovať za orientačnú. Proces upresňovania zámeru v zmysle stavebného zákona a zákona o posudzovaní vplyvov na životné prostredie doteraz nebol zahájený.

2.5 ŽIVOTNÉ PROSTREDIE

Základnou úlohou mesta Krásno nad Kysucou a jej obyvateľov z hľadiska zabezpečenia trvalej prosperity je doceliť vysokú kvalitu základných zložiek životného prostredia – ovzdušia, vody, pôdy, horninového prostredia a organizmov, čoho predpokladom je minimalizácia negatívnych vplyvov a garancia funkčných a efektívnych systémov na ich ochranu a využívanie, riadených štátnym i podnikateľským sektorom.

V rámci štátnej environmentálnej politiky mesto musí sústrediť svoju pozornosť na zásobovanie obyvateľstva dostatočným množstvom a kvalitou vody z verejných vodovodov a budovanie verejnej kanalizácie a čistiarní odpadových vôd. Efektívnym využitím všetkých pôvodných a nových vodných zdrojov a uvedenej environmentálnej infraštruktúry chce vláda SR splniť podmienky vstupu Slovenskej republiky do Európskej únie vyplývajúce z prechodných období. Vodu bude pritom považovať za strategickú surovinu, od dostatku a kvality ktorej bude závisieť úroveň všetkých hospodárskych aktivít, ako aj životná úroveň občanov. Dostatok vody pre obyvateľov a hospodárske



odvetvia zabezpečí okrem dôslednej ochrany vodných pomerov a vodárenských zdrojov, hlavne realizáciou plánov manažmentov povodí.

Za prioritu sa považuje aj znižovanie znečisťujúcich látok v ovzduší a v tej súvislosti podporovanie zmeny palivovej základne energetických zdrojov s environmentálne vhodným využitím obnoviteľných zdrojov energie.

Dlhodobým závažným problémom obcí ostávajú nelegálne skládky odpadov a staré environmentálne záťaž, ktoré zvyšujú kontamináciu pôdy a horninového prostredia, najmä podzemných vôd. Riešenie tohto problému si vyžiada ich monitorovanie a inventarizáciu s vyhodnocovaním ich nebezpečnosti a s určením priorít postupného odstraňovania ich negatívnych vplyvov. Zároveň bude potrebné zamedziť vzniku nových environmentálnych záťaž a podporovať ekologizáciu pôdohospodárstva, dopravy, priemyslu a energetiky ako rozhodujúcich znečisťovateľov životného prostredia.

Osobitnú pozornosť by malo mesto venovať racionálnemu využívaniu nerastných surovín a vplyvu ich ťažby na životné prostredie, spresneniu geologického obrazu zdrojov fosílnych palív, rozvoju environmentálnej geológie, protieróznym a protizosuvovým opatreniam. Základným východiskom pre elimináciu environmentálnych rizík bude kontrola environmentálnej bezpečnosti a vhodnosti stavieb, zariadení a výrobkov, ako aj znižovania negatívnych vplyvov chemických, fyzikálnych a biologických faktorov na zdravie ľudí, hospodárstvo, prírodné a kultúrne dedičstvo v meste.

Starostlivosť o územie

Územným plánovaním sa sústavne a komplexne rieši priestorové usporiadanie a funkčné využívanie územia, určujú sa zásady, navrhuje sa vecná a časová koordinácia činností ovplyvňujúcich životné prostredie, ekologickú stabilitu, kultúrno – historické hodnoty územia, územný rozvoj a tvorbu krajiny v súlade s princípmi trvalo udržateľného rozvoja. Územné plánovanie je v súčasnosti upravené zákonom č. 50/1976 Zb. o územnom plánovaní a stavebnom poriadku v znení neskorších predpisov.

Územno - plánovacia dokumentácia je základným nástrojom územného rozvoja a starostlivosti o životné prostredie v meste.

Ochrana ovzdušia

Na ochranu ovzdušia v meste pred potenciálnymi a reálnymi zdrojmi znečistenia slúži zákon č. 309/1991 Zb. o ochrane ovzdušia pred znečisťujúcimi látkami v znení neskorších predpisov. Upravuje práva a povinnosti právnických a fyzických osôb pri ochrane ovzdušia pred vnášaním znečisťujúcich látok ľudskou činnosťou a spôsobom obmedzenia následkov znečisťovania. V zákone sú definované znečisťujúce látky, zdroje znečisťovania, povinnosti právnických a fyzických osôb ako aj prevádzkovateľov zdrojov znečistenia ovzdušia, poplatky a pokuty za znečisťovanie ovzdušia. Definované sú veľké zdroje znečistenia ovzdušia ako technologické celky so súhrnným tepelným výkonom 50 MW alebo vyšším.

V oblasti, kde mesto leží, je sústredený priemysel. Hlavnými priemyselnými oblasťami sú mesto Žilina a Považská Bystrica. Prirodzené zloženie vzduchu je teda nepriaznivo ovplyvnené prachom a plynmi. Asi štvrtina plynného odpadu pozostáva z oxidu siričitého. Oxid siričitý, prítomný vo vzduchu, tvorí so vzdušnou vlhkosťou kyselinu siričitú. So vzdušnou vlhkosťou reagujú aj oxidy dusíka (zmes oxidu dusnatého NO a oxidu dusičitého NO₂, často sa označuje NO_x), ktoré sa nachádzajú v plynných odpadoch a vzniká kyselina dusičná. Kyseliny dopadajú spolu so zrážkami na zem ako kyslé dažď a dostávajú sa do pôdy. Kyseliny, ktoré vznikajú počas reakcie so vzdušnou vlhkosťou, môžu byť veľmi jemne rozptýlené. Zmes vzduchu a malých kvapôčiek kvapaliny sa nazýva aerosól. Kyslé aerosóly pôsobia na predmety z kovov a kameňa a poškodzujú ich. Železo hrdzavie pôsobením vlhkého vzduchu. Hrdzavenie výrazne urýchľujú kyseliny, ktoré sa nachádzajú v dažďovej vode. Škody, ktoré spôsobuje korózia sa ročne vyčíslujú na miliardy korún. Korózia neohrozuje iba kovy, ale aj napr. pieskovce. Kyslé dažde vymývajú vápenaté spojivo a kamene sa pomaly drobia. Škody na starých stavebných pamiatkach dosiahli v posledných desaťročiach hrozivé rozmery. S kyslými dažďami súvisí aj poškodenie tunajších lesov. Ak sa v dohľadnej dobe nepodarí odstrániť príčiny hynutia lesov, nebudú v blízkej budúcnosti zvláštnosťou veľké plochy odumretých lesov. Možno predpokladať, že chýbajúce lesné plochy spôsobia pokles hladiny podzemných vôd. Následne nastane vo veľkom rozsahu erózia pôdy a premena na step.



Odpadové hospodárstvo

Základným právnym predpisom pri predchádzaní vzniku odpadov a pri nakladaní s odpadmi je zákon NR SR č. 223/2001 Z. z. o odpadoch a o zmene a doplnení niektorých zákonov, ktorý nadobudol účinnosť 1. júla 2001. Jedným zo základných nástrojov stratégie hospodárenia s odpadmi je vypracovanie „Programov odpadového hospodárstva“. Program odpadového hospodárstva Slovenskej republiky vypracováva Ministerstvo životného prostredia a následne krajský úrad, samosprávny kraj, obec a pôvodca odpadu. Ďalšou legislatívou v oblasti nakladania s odpadom je:

- Zákon č. 327/1996 Z.z. o poplatkoch za uloženie odpadov v znení zákona č. 553/2001 Z. z.
- Vyhláška MŽP SR č. 234/2001 Z.z. o zaradení odpadov do Zeleného zoznamu odpadov, Žltého zoznamu odpadov a Červeného zoznamu odpadov a o vzoroch dokladov požadovaných pri preprave odpadov v znení vyhlášky MŽP SR č. 410/2002 Z.z.
- Vyhláška MŽP SR č. 273/2001 Z.z. o autorizácii, o vydávaní odborných posudkov vo veciach odpadov, o ustanovovaní osôb oprávnených na vydávanie odborných posudkov a o overovaní odbornej spôsobilosti týchto osôb v znení vyhlášky MŽP SR č. 399/2002 Z.z.
- Vyhláška MŽP SR č. 283/2001 Z.z. o vykonaní niektorých ustanovení zákona o odpadoch v znení vyhlášky MŽP SR č. 509/2002 Z.z.
- Vyhláška MŽP SR č. 284/2001 Z.z., ktorou sa ustanovuje Katalóg odpadov v znení vyhlášky MŽP SR č. 409/2002 Z.z. (ďalej len "nový Katalóg odpadov")
- Vyhláška MŽP SR č. 516/2001 Z.z. o sadzbách pre výpočet príspevkov do Recyklačného fondu v znení vyhlášky MŽP SR č. 337/2002 Z.z. a v znení vyhlášky MŽP SR č. 733/2002 Z. z.
- Oznámenie MŽP SR č. 75/2002 Z.z. o vydaní výnosu č. 1/2002 z 12. februára 2002, ktorým sa ustanovujú jednotné metódy analytickej kontroly odpadov
- Smernica MŽP SR zo 17.12.2001 č. 3/2001-6.3. o špecifikácii výrobkov, za ktoré sa platí príspevok do Recyklačného fondu

Nasledujúca tabuľka prezentuje príjmy a výdavky mesta so zabezpečením odvozu a likvidácie komunálneho odpadu.

Tab. 3 Výdavky na zabezpečenie odvozu TKO v obci od roku 2002 do 2006 (v tis).					
Ukazovateľ/Rok	2002	2003	2004	2005	2006
Príjmy	1 026	1 024	1 112	1 129	1 121
Výdavky	1 827	2 191	2 621	3 114	3 515
MÚ Krásno n. Kysucou					

V sledovanom období bol vývoj príjmov a výdavkov z odvozu a likvidácie komunálneho odpadu rovnomerný. V prípade obidvoch položiek bol zaznamenaný nárast. V žiadnom roku nepresahovali príjmy výdavky spojené so zabezpečením služby.

Súčasný stav je nepriaznivý. Jednou z ciest ako by mohlo mesto uvedený problém riešiť je reparovaný zber, ktorý v súčasnosti ešte neuskutočňuje.

Tab. 4 Objem vyprodukovaných odpadov v obci Brezolupy od 2002 do 2006 (v tonách).					
Ukazovateľ/Rok	2002	2003	2004	2005	2006
Komunálny odpad	1393	2598	2256	2763	2226
Separovaný odpad	0	0	0	0	0
MÚ Krásno n. Kysucou					

Do budúcnosti plánuje mesto zabezpečiť separáciu komunálneho odpadu, čo by pozitívne vplývalo na znižovanie zaťaženia mestoného rozpočtu, ako aj životné prostredie.

Lesné hospodárstvo

Celé územie k.ú. Krásno nad Kysucou je podľa Nariadenia vlády SR č. 49/1997 zaradené do Oblasti lesov 23 - Javorníky, 33 - Stredné Beskydy, podoblasť 33 b - Kysucké Beskydy a 33 c - Kysucká vrchovina. Organizačne patrí do Lesného hospodárskeho celku (LHC) Krásno, do roku 1991 začlenené a obhospodarované LZ Čadca so sídlom v Krásne nad Kysucou. Postupne sa začalo odovzdávanie užívacích práv pôvodným vlastníkom.

Užívanie lesov je v súčasnej dobe rozdelené na nasledujúce užívateľské kategórie:

Štátne lesy (kmeňové a doteraz neodovzdané)
Spoločenstvá

900,76 ha
275,91 ha



Súkromné lesy	25,41 ha
Vlastníctvo lesných pozemkov je nasledovné:	
Štátne lesy	365,59 ha
Súkromné	486,73 ha
Urbáre	349,76 ha

Z tohto prehľadu vyplýva, že z najrozsiahlejšej kategórie vlastníkov nie sú k začiatku platnosti LHP vysporiadané rozsiahle plochy. Vyplýva to predovšetkým z toho, že je potrebné oddeľovať z lesných porastov časti parciel a na to sú potrebné geometrické plány, na ktoré chýbajú finančné prostriedky. Celková výmera lesa v k.ú.Krásno nad Kysucou je podľa platného LHP nasledovná:

Lesné pozemky	1 202,08 ha
Z toho lesné porasty	1 175,59 ha
Ostatné lesné pozemky	26,49 ha

V platnom LHP bola plocha porastov zaradená v nasledujúcich kategóriach:

Hospodárske lesy (H)	1 079,37 ha
Ochranné lesy (OL)	1,39 ha
Lesy osobitného určenia (LOU)	94,83 ha

V tomto prípade je uvádzaná len porastová plocha. Lesy pod vplyvom imisií sú zaradené do pásma C. Časť porastov z pásma C bola vyhlásená za LOU v zmysle Vyhlášky MP SR č.5/1995 Z.z. písmeno f - plocha 94,83 ha. V tejto subkategórii došlo oproti predchádzajúcemu LHP k redukcii výmery vzhľadom na momentálny pokles imisného spádu z diaľkového prenosu aj z lokálnych zdrojov. Výsledky ekologického prieskumu nepotvrdili nadlimitné zaťaženie územia škodlivými látkami. Podobné poznatky zaznamenal aj Lesnícky výskumný ústav vo Zvolene, ktorému boli výsledky rozborov pôd a vegetačných orgánov predložené na posúdenie. V doteraz platnom LHP boli vyhlásené lesy osobitného určenia postihované imisiami podľa zón ohrozenia imisiami.

Diaľkový import kyslých imisií z Česka (Ostravsko) a Poľska (Katovicko) dosiahol koncom osemdesiatych rokov svoje maximum. Od začiatku deväťdesiatych rokov sústavne klesal a dnes dosahuje cca tretinovú úroveň. Dôležitým faktom, ktorý bol pri vylišovaní zón ohrozenia imisiami zohľadnený, bolo lokálne znečistenie malými kúreniskami. Kysuce sú regiónom kde bolo veľmi rozšírené spaľovanie lacných uhoľných kalov s vysokým obsahom síry a ťažkých kovov. Aj v tomto smere sa situácia v deväťdesiatych rokoch významne zmenila rozsiahlou plynofikáciou a zastavením dovozu kalov. Všemestone je možné na základe hodnotenia trendov znečistenia ovzdušia u nás i v zahraničí, vývoja technológií, a prijatých medzinárodných konvencií predpokladať stabilizáciu úrovne znečistenia ovzdušia v regionálnom aj lokálnom meradle. Už dnes prevažuje nepriaznivý sekundárny účinok imisií naakumulovaných v pôde na lesné ekosystémy nad aktuálnym priamym imisným atakom. Aj tieto fakty sa odrážajú v ekologickej stabilite územia aj lesných porastov.

Pôda

Pôda predstavuje rozhodujúci prírodný zdroj a súčasne aj ekonomický a eko-sociálny potenciál nielen mesta ale celého regiónu. Po získaní členstva v EÚ sa naša pôda stala súčasťou zdrojov pôdy Európskeho spoločenstva a tým aj časťou ekonomického, ekologického a sociálneho potenciálu pôdy Európskej únie s požiadavkou na vyspelý a fungujúci systém jej ochrany a správneho využívania.

Túto problematiku v súčasnosti upravuje zákon o ochrane a využívaní poľnohospodárskej pôdy (ďalej len "zákon").

Zákon ustanovuje:

- ochranu vlastností a funkcií poľnohospodárskej pôdy a zabezpečenie jej trvalo udržateľného obhospodarovania a poľnohospodárskeho využívania,
- ochranu environmentálnych funkcií poľnohospodárskej pôdy, ktoré sú produkcia biomasy, filtrácia, neutralizácia a premena látok v prírode, udržiavanie ekologického a genetického potenciálu živých organizmov v prírode,
- ochranu výmery poľnohospodárskej pôdy pred neoprávnenými zábermi na nepoľnohospodárske použitie,
- postup pri zmene druhu pozemku a postup pri odňatí poľnohospodárskej pôdy na nepoľnohospodársky účel,
- sankcie za porušenie povinností ustanovených týmto zákonom.
- Zákon vymedzuje základné pojmy. Na účely tohto zákona sa napríklad rozumie:



- pôdou prírodný útvar, ktorý vzniká bezprostredne na zemskom povrchu ako produkt vzájomného pôsobenia klimatických podmienok, organizmov, človeka, reliéfu a materských hornín,
- poľnohospodárskou pôdou produkčne potenciálna pôda evidovaná v katastri nehnuteľností (ďalej len "kataster") ako orná pôda, chmeľnice, vinice, ovocné sady, záhrady a trvalé trávne porasty,
- bonitovanou pôdno-ekologickou jednotkou klasifikačný a identifikačný údaj vyjadrujúci kvalitu a hodnotu produkčno-ekologického potenciálu poľnohospodárskej pôdy na danom stanovišti,
- rizikovými látkami v pôde prvky a zlúčeniny, ktorých prítomnosť z prírodných alebo antropických zdrojov v pôdach v určitej koncentrácii priamo alebo nepriamo vyvoláva alebo môže vyvolať nežiaduce zmeny fyzikálnych vlastností, chemických vlastností a biologických vlastností poľnohospodárskej pôdy,
- hranicou zastavaného územia mesta hranica územia vytýčeného lomovými bodmi zastavaného územia mesta, ktoré boli premietnuté do odtlačkov katastrálnych máp k 1. januáru 1990.

Dominantným pôdnym krytom v meste a jeho okolí sú kambizeme a fluvizeme. Kambizeme sa produkčne a ekologicky uplatňujú v stredných a vyšších nadmorských výškach. Z ekologického hľadiska sú to pôdy cenné pre svoju nezastupiteľnú schopnosť zadržiavať a akumulovať zrážkové vody a tiež pre svoje filtračné vlastnosti. Vzhľadom na ich výskyt v svahovitých polohách sú často erodované a tým aj ohrozujúce povrchové vodné zdroje. Pri znečistení ťažkými kovmi je predpoklad ich vysokého transportu do pestovaných rastlín (vzhľadom na kyslú reakciu týchto pôd).

U fluvizemí je dôležitý pravidelný monitoring na kontamináciu týchto pôd, pretože potenciálne kontaminované podzemné vody alúvií ale aj samotné povodňové kaly pochádzajú z rôznych zdrojov (prítokov). Ekopriestor fluvizemí je pre nás významný najmä ako potravinová základňa a zásobareň vôd.

Správa povodí

Právna starostlivosť o vodu je vymedzená v zákone NR SR č. 184/2002 Z. z. o vodách a o zmene a doplnení niektorých zákonov (vodný zákon) s účinnosťou od 1. júna 2002. Tento zákon vytvára podmienky na všestrannú ochranu povrchových vôd a podzemných vôd vrátane vodných ekosystémov a od vôd priamo závislých krajinných ekosystémov, na zlepšenie stavu povrchových vôd a na ich účelné a hospodárne využívanie.

Tento zákon vytvára podmienky na všestrannú ochranu povrchových vôd a podzemných vôd vrátane vodných ekosystémov a od vôd priamo závislých krajinných ekosystémov, na zlepšenie stavu povrchových vôd a na ich účelné a hospodárne využívanie.

- Zákon č. 442/2002 Z.z. o verejných vodovodoch a verejných kanalizáciách a o zmene a doplnení zákona č. 276/2001 Z.z. o regulácii v sieťových odvetviach v znení zákona č. 525/2003 Z. z. , zákona č. 364/2004 Z.z. a zákona č. 587/2004 Z. z.
- Zákon č. 139/2002 Z.z. o rybárstve v znení zákona č. 246/2003 Z.z. v znení zákona č. 525/2003 Z. z. a zákona č. 587/2004 Z. z.
- Zákon č. 666/2004 Z.z. o ochrane pred povodňami
- Poznámka : Zrušuje zákon Slovenskej národnej rady č. 135/1974 Zb. o štátnej správe vo vodnom hospodárstve
- Nariadenie vlády SSR č. 32/1975 Zb. o ochrane pred povodňami.

Celé katastrálne územie Krásno nad Kysucou sa nachádza v Chránenej vodohospodárskej oblasti (CHVO) Beskydy a Javorníky stanovenej Nariadením vlády SSR č.13/1987 Z.z.v znení neskorších zmien zákona č.184/2002 Z.z.o vodách a o zmene a doplnení niektorých zákonov (vodný zákon). PHO II. stupňa - vonkajšia časť, vodárenských zdrojov - studne Krásno nad Kysucou, stanovené rozhodnutím ObÚŽP Čadca č.ObÚŽP - 2419.2/410.2/95.96/Pk z 12.3.1996, zasahujú aj do katastrálnych území Oščadnica a Čadca.

<http://www.portal.gov.sk/Portal/sk/Default.aspx?CatID=41&etype=2&aid=443>



Zásobovanie pitnou vodou

V zmysle zákona SNR č. 369/1990 Zb. o obecnom zriadení je mesto zodpovedná za zásobovanie mesta pitnou vodou a zodpovedá za odvádzanie odpadových vôd, ktoré vzniknú na území mesta. Vodovod, na ktorý je mesto napojená, sa nachádza v správe Stredoslovenskej vodárenskej spoločnosti, a.s..

Oblasť je významnou z hľadiska prirodzenej akumulácie podzemných vôd, ktoré sa využívajú ako pitná voda. Keďže sa v dôsledku prírodných daností dostávajú povrchové znečistenia do týchto vôd bez dostatočnej filtrácie, ich kvalita priamo závisí od vhodného spôsobu ľudskej činnosti. V prvom rade ide o poľnohospodárstvo a s ním spojenú chemizáciu. Nesprávnymi postupmi a nakladaním s priemyselnými hnojivami a a skládkami domového odpadu, ale i škodlivými zásahmi jednotlivcov, sa kvalita podzemných vôd znižuje.

Katastrálnym územím je trasovaný prívod DN 800 skupinového vodovodu Nová Bystrica - Čadca - Žilina (ďalej SKV NB-CA-ZA) do prepojavacieho vodojemu Krásno nad Kysucou s objemom 2x1000 m³ s kótami hladín 502,8 / 498,0 mn.m. Z vodojemu sú trasované dve vetvy SKV: vetva DN 600 do Čadce a vetva DN 800 do Žiliny. Na skupinový vodovod je napojený vodovod Krásno nad Kysucou a vodovod Blažkov.

Z verejného vodovodu Krásno nad Kysucou je zásobovaná mesto Dunajov. Konceptia územného rozvoja v rámci širších vzťahov rešpektuje:

- trasy nadradenej vodárenskej sústavy a jej funkcie nosného vodárenského zdroja pre mesto Krásno nad Kysucou
- pripravovanú stavbu zásobovanie pitnou vodou, odkanalizovanie a čistenie odpadových vôd regiónu stredné Kysuce
- Zmeny a Doplnky ÚPN VÚC Žilinského kraja

V katastrálnom území Krásno nad Kysucou v nive Kysuce sa nachádzajú vodárenské zdroje - studne a vrtý Krásno nad Kysucou s povoleným odberom 67 l.s-1, pôvodné zdroje vodovodu Krásno nad Kysucou.

Na ochranu vodárenských zdrojov bolo rozhodnutím ObÚŽP Čadca č.ObÚŽP-2419.2/410.2/95.96/Pk z 12.3.1996 stanovené PHO I. a II. stupňa delené na vnútornú a vonkajšiu časť.

Konceptia územného rozvoja rešpektuje PHO vodárenských zdrojov – studne a vrtý Krásno nad Kysucou. V koncepcii zásobovania pitnou vodou sú vodárenské zdroje Krásno nad Kysucou ponechané ako rezerva.

2.6 OBYVATEĽSTVO

Oblasť ľudských zdrojov je zameraná na rozvoj, vzdelanosti, zamestnanosti a trhu práce. Oblasti identifikované na lokálnej úrovni sú relevantné s Národným plánom zamestnanosti.

Z hľadiska vierovyznania je mesto prakticky homogénna. Dominantná časť obyvateľov sa hlási k rímsko-katolíckemu vierovyznaniu. V malej miere sú zastúpené ostatné vierovyznania.

Tab. 5 Bývajúce obyvateľstvo podľa náboženského vyznania		
Ukazovateľ	SLDB 1991	SODB 2001
Rímskokatolícke %	92,62	97,10
Evanjelické %	0,10	0,09
Gréckokatolícke %	0,13	0,04
Pravoslávne %	0,01	0,07
Čs. Husitské %	0,01	0,01
Bez vyznania %	0,78	1,12
Ostatné %	0,03	0,03
Nezistené %	6,30	1,48
www.statistics.sk		

Z hľadiska národnostnej štruktúry sa prevažná časť obyvateľov hlási k Slovenskej národnosti.



Demografia

Očakávaný demografický vývoj prinesie so sebou mnoho závažných dôsledkov. Mesto sa musí pripraviť na zvyšovanie podielu starších a starých ľudí, integráciu obyvateľov prichádzajúcich z iných sídel, zvýšené napätie v medzigeneračných vzťahoch. Na zvládnutie situácie budú potrebné nové prístupy v populačnej, rodinnej, sociálnej, hospodárskej a migračnej politike.

Priebeh ekonomickej a sociálnej transformácie v SR sa prejavuje aj v populačnom vývoji. Populácia Slovenska nadobúda charakter populácie západoeurópskeho typu (odkladanie sobášov, rodenie detí v neskoršom veku, málopočetné rodiny).

Demografický vývoj v deväťdesiatych rokoch minulého storočia bol charakterizovaný postupným znižovaním pôrodnosti a plodnosti žien pri stagnujúcej úmrtnosti obyvateľstva. Výsledným efektom bolo zníženie prírastkov obyvateľstva. Očakávaná sekundárna demografická vlna, ktorá mala priniesť zvýšenú reprodukciu v súvislosti s rastom počtu mladých ľudí narodených v 70-tych rokoch sa nedostavila. Vplyvom poklesu plodnosti žien sa každým rokom počty narodených detí znižujú. Uvedená skutočnosť mala za následok ďalšie zníženie prirodzeného prírastku obyvateľstva, ktorý sa každým rokom stále viac približuje nulovej hodnote.

Výsledkom spomínaných demografických procesov bolo zhoršenie reprodukčných mier a vekového zloženia obyvateľstva v meste Krásno nad Kysucou. Pokračoval proces starnutia obyvateľstva, dôkazom čoho je zvýšenie priemerného veku u oboch pohlaví a zhoršenie indexu starnutia.

Za najväznejší a zároveň najrizikovejší dôsledok súčasného populačného vývoja možno označiť zmeny vo vekovej štruktúre obyvateľstva, t. j. starnutie. Starnutie obyvateľstva je dôsledkom predovšetkým znižovania pôrodnosti a až v druhom rade dôsledkom predlžovania ľudského života. Ide o proces, ktorý je v najbližších desaťročiach možné len zmierniť, nie zastaviť. Starnutie ovplyvňuje ekonomiku mesta, regiónu a celého Slovenska, vyžaduje zásadné zmeny v sociálnom, zdravotnom a dôchodkovom zabezpečení obyvateľstva. Závažným problémom sa stávajú tiež vzťahy medzi generáciami. V súčasnosti žije v meste 6989 obyvateľov.

Tab. 6 Počet obyvateľov v obci od roku 2002 do 2006 (počet osôb)

Ukazovateľ/Rok	2002	2003	2004	2005	2006
Počet obyvateľov	6960	6959	6986	6995	6989

MÚ Krásno n. Kysucou

Celkový počet obyvateľov vykazuje v sledovanom období mierne rastúci trend. Za sledované 5 ročné obdobie vzrástol počet obyvateľov o 0,4 %. Priemerný koeficient rastu dosiahol hodnotu 1,00102, čo predstavuje priemerný ročný nárast o 0,10 %. Predpokladaný vývoj do budúcnosti prezentuje nasledujúca tabuľka.

Tab. 7 Predpokladaný počet obyvateľov v obci do roku 2010 (počet osôb)

Ukazovateľ/Rok	2007	2008	2009	2010	2011
Počet obyvateľov	7009	7024	7040	7056	7075

MÚ Krásno n. Kysucou

V prípade, že sa zachová doterajší trend vývoja, počet obyvateľov by sa mal v sledovanom období vyvíjať rovnomerne v smere nárastu počtu. Aj keď prognóza predpokladá určité zrýchlenie nárastu, nebude mať významnejší pozitívny vplyv na vývoj populačnej krivky. Štruktúru obyvateľov podľa pohlavia prezentuje nasledujúca tabuľka. Nasledujúca tabuľka prezentuje vývoj počtu obyvateľov rómskeho etnika od roku 2002.

Tab. 8 Počet obyvateľov rómskeho etnika v obci od roku 2002 do 2006 (počet osôb)

Ukazovateľ/Rok	2002	2003	2004	2005	2006
Počet obyvateľov	2	2	2	2	2

MÚ Krásno n. Kysucou

Počet obyvateľov rómskeho etnika ostáva v sledovanom období stabilný. Z hľadiska pohlavia, permanentne mierne presahuje počet žien počet mužov.

Vývoj plodnosti obyvateľov mesta sa môže uberať viacerými smermi. Za reálne treba považovať všetky možnosti počnúc pokračujúcim poklesom (až na súčasné najnižšie európske hodnoty) a končiac zastavením poklesu a následným miernym rastom. Ak by plodnosť v priebehu najbližších dvadsiatich rokov vzrástla na hodnoty z polovice 90. rokov minulého storočia, nebol by to prekvapujúci vývoj. Výraznejšie zvýšenie plodnosti nie je v najbližšom období pravdepodobné. So



zastavením poklesu plodnosti sa počíta prakticky vo všetkých scenároch ďalšieho vývoja. Otázne je, kedy k tomuto zastaveniu príde a aký vývoj bude nasledovať. Nasledujúca tabuľka prezentuje prirodzený úbytok obyvateľstva v obci.

Tab. 9 Prirodzený úbytok / prírastok obyvateľstva v obci (osoby)					
Ukazovateľ/Rok	2002	2003	2004	2005	2006
Úbytok	37	15	18	12	17
MÚ Krásno n. Kysucou					

Vývoj ukazovateľa prirodzeného prírastku obyvateľstva v obci v sledovanom období vykazuje pozitívny trend. Počet zomrelých v obci neprekračuje počet živonarodených obyvateľov v žiadnom roku sledovaného obdobia. Najvyšší prirodzený prírastok bol zaznamenaný v roku 2002 kedy stúpol počet obyvateľov v dôsledku prirodzených tendencií o 37.

Migrácia obyvateľstva

Migrácia by mohla ovplyvniť populačný vývoj v meste v dvoch smeroch - odchod obyvateľov v produktívnom veku do zahraničia (záujem môžu mať hlavne mladí ľudia a to predovšetkým vtedy, ak nebude spoločnosť napredovať podľa ich predstáv v tomto regióne. Aj v prípade mladej generácie bude obmedzujúcim faktorom dopyt po pracovných silách vo vyspelom zahraničí. Je však predpoklad, že o mladých a vzdelaných záujem bude), prípadne príchod starších vekových skupín do mesta. Mesto v sledovanom období vykazovalo značnú intenzitu migračných tendencií.

Migrácia obyvateľstva t.j. rozdiel medzi prisťahovanými a vystáňovanými obyvateľmi vykazuje vcelku rovnomerný vývoj. Rozhodujúci podiel na migrácii obyvateľstva v obci pripadá na občanov v produktívnom veku. V sledovanom období vykazoval migračný prírastok na rozdiel od prirodzeného úbytku negatívny trend.

Tab. 10 Migračný prírastok / úbytok obyvateľov (osoby)					
Ukazovateľ/Rok	2002	2003	2004	2005	2006
Migračný prírastok	10	-16	9	-3	-23
MÚ Krásno n. Kysucou					

Najväčší migračný úbytok obyvateľstva bol zaznamenaný v roku 2006. V uvedenom roku klesol počet obyvateľov v dôsledku migračných tendencií o 23. Uvedený negatívny stav súvisí s nízkou absorpčnou schopnosťou tunajšieho trhu práce. Obyvatelia odchádzajú do väčších priľahlých väčších sídelných štruktúr, hlavne Žiliny. Nasledujúca tabuľka prezentuje vývoj celkového prírastku obyvateľstva v obci, ktorý je súčtom prirodzeného a migračného prírastku.

Tab. 11 Celkový prírastok / úbytok obyvateľov (osoby) v obci.					
Ukazovateľ/Rok	2002	2003	2004	2005	2006
Celkový prírastok	+47	-1	+27	+9	-6
MÚ Krásno n. Kysucou					

Ako prezentuje tabuľka, až na rok 2004, dochádzalo v obci v sledovanom období len k úbytku obyvateľstva. Aj keď ostatných rokoch absolútne čísla vyjadrujúce pokles obyvateľstva neboli vysoké, z dlhodobého hľadiska a z hľadiska veľkosti sledovaného sídla, má uvedený vývoj značne negatívny dopad.

Veková štruktúra obyvateľstva mesta

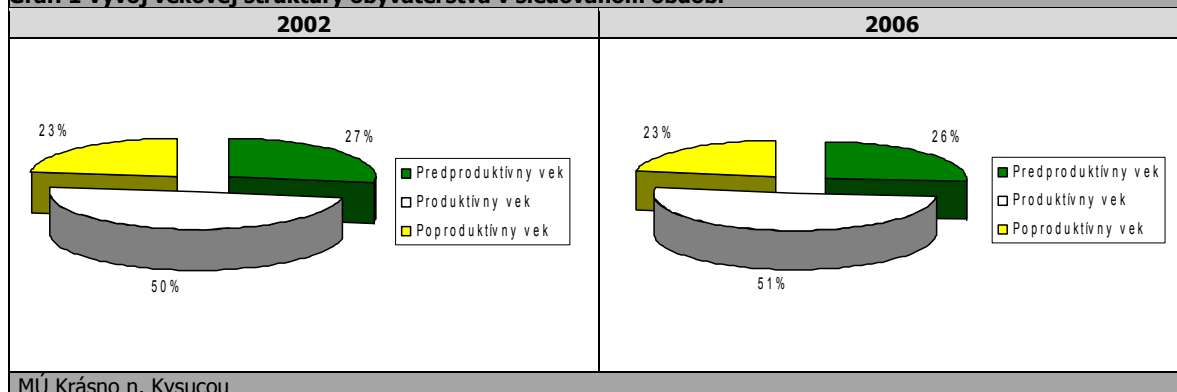
Nasledujúca tabuľka prezentuje aktuálnu vekovú štruktúru obyvateľov v rokoch 2002 až 2006. Najväčší podiel pripadá na obyvateľov v produktívnom veku, najmenší podiel na obyvateľov v poproduktívnom veku. Najvyšší pokles bol zaznamenaný v skupine obyvateľov v predproduktívnom veku. Ich počet klesol za 5 ročné obdobie 5,8 %. Uvedený trend možno z pohľadu jej ďalšieho sociálno-hospodárskeho rozvoja považovať za značne negatívny s vysokým sklonom k stárnutiu obyvateľstva. V sledovanom období klesol počet obyvateľov v poproduktívnom veku o viac 2,15 %.

**Tab. 12 Obyvateľstvo podľa štruktúry základných vekových skupín**

Ukazovateľ / Rok	Predproduktívny vek	Produktívny vek	Poproduktívny vek
2002	1911	3441	1610
2003	1901	3558	1501
2004	1886	3653	1420
2005	1821	3654	1511
2006	1805	3614	1576

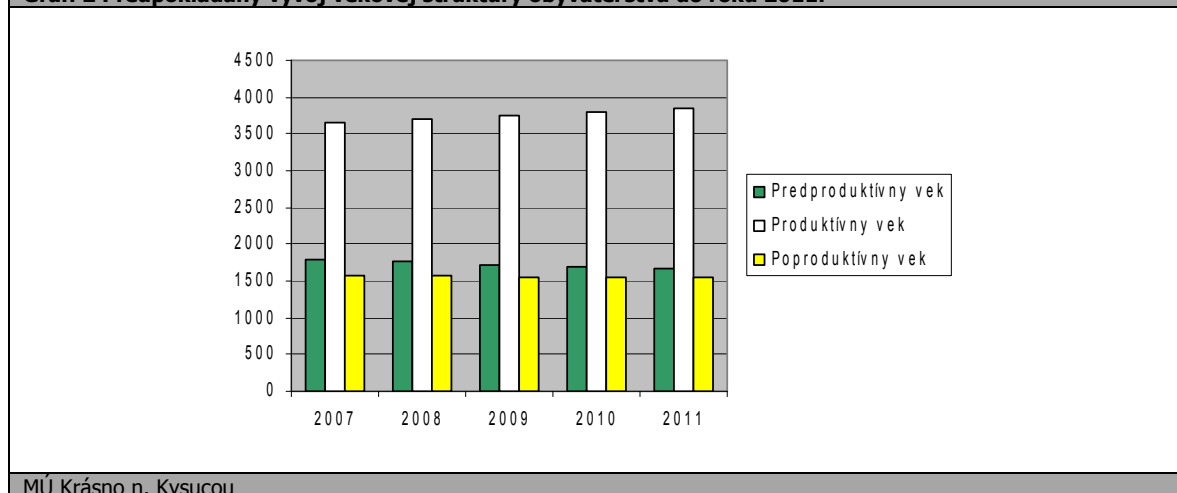
MÚ Krásno n. Kysucou

Legenda: predproduktívny (0 – 14), produktívny (15 – 59m/54ž), poproduktívny (60+m/55ž). Index starnutia – pomer poproduktívnej zložky obyvateľstva k predproduktívnej

Graf. 1 Vývoj vekovej štruktúry obyvateľstva v sledovanom období

MÚ Krásno n. Kysucou

Ako prezentuje graf, za uvedených 5 rokov nedošlo vo vekových skupinách k výrazným zmenám. V absolútnych číslach došlo k výraznému poklesu obyvateľov v predproduktívnom veku. Z hľadiska budúceho vývoja mesta uvedený vývoj spôsobí urýchlenie starnutia obyvateľstva v obci.

Graf. 2 Predpokladaný vývoj vekovej štruktúry obyvateľstva do roku 2011.

MÚ Krásno n. Kysucou

Ako prezentuje graf č. 2. predpokladá sa výraznejší pokles obyvateľov v predproduktívnom veku, ktorý bude následkom viacerých faktorov. Ide predovšetkým o znižovanie pôrodnosti obyvateľstva, migračný úbytok spôsobený ekonomickými faktormi, ako aj prechodom časti obyvateľov do skupiny v produktívnom veku.

Tab. 13 Obyvateľstvo podľa štruktúry základných vekových skupín

Ukazovateľ / Rok	2007*	2008*	2009*	2010*	2011*
Predproduktívny vek	1780	1754	1730	1705	1681
Produktívny vek	3659	3705	3751	3798	3846
Poproduktívny vek	1570	1565	1559	1553	1548

MÚ Krásno n. Kysucou

* - prognóza



Vekovú štruktúru ekonomicky aktívneho obyvateľstva prezentuje nasledujúca tabuľka. Najviac ekonomicky činného obyvateľstva pripadá na vekovú skupinu mužov od 20 do 29 rokov. Naopak najmenšiu skupinu ekonomicky aktívneho obyvateľstva tvoria muži od 60 do 64 rokov.

Tab. 14 Ekonomicky aktívne obyvateľstvo podľa štruktúry veku a pohlavia k 31.12.2006			
Vek	Muži	Ženy	Spolu
15 – 19	273	300	573
20 - 29	614	541	1155
30 - 39	575	518	1093
40 - 49	532	506	1038
50 - 54	243	223	466
55 - 59	183	189	372
60 - 64	106	136	242
Spolu	2526	2413	4939
MÚ Krásno n. Kysucou			

Z ekonomického hľadiska je daná štruktúra vyhovujúca, nakoľko sa pomerne veľká časť ekonomicky činných obyvateľov pohybuje vo vekovej skupine od 20 do 49 rokov.

Národnostná štruktúra obyvateľstva

V obci je štruktúra obyvateľstva prakticky homogénna s jednou národnostnou skupinou, čo dokazuje aj nasledujúca tabuľka.

Tab. 15 Trvalo bývajúce obyvateľstvo podľa národnosti (%)							
Ukazovateľ / Národnosť	Trvalo bývajúce obyvateľstvo	z toho národnosť					
		slovenská	maďarská	rómska	česká	rusínska	poľská
Štruktúra	6989	98,39	0,0003	0,0003	0,007	0,0003	0,0003
MÚ Krásno n. Kysucou							

V zanedbateľnej miere sú zastúpené národnosti: maďarská, poľská, rómska, česká a rusínska.

2.7 VZDELANIE A ZAMESTNANOSŤ

Vzdelanostná štruktúra obyvateľov mesta má nasledovnú štruktúru. Najväčší počet obyvateľov v mužskej populácii disponuje učňovským vzdelaním bez maturity. V prípade ženskej populácie pripadá najviac obyvateľov na úplné stredné vzdelanie s maturitou. Minimálne percento pripadá na obyvateľov s vyšším odborným vzdelaním a vysokoškolským vzdelaním v bakalárskom stupni. Treťou najväčšou skupinou sú obyvatelia s úplným stredným vzdelaním s maturitou. Nasledujúca tabuľka prezentuje vzdelanostnú štruktúru obyvateľstva v roku 2006.

Tab. 16 Vzdelanostná štruktúra obyvateľstva k 31.12. 2006 podľa pohlavia.			
Stupeň vzdelania / Pohlavie	Muži	Ženy	Spolu
Bez vzdelania / Základné vzdelanie	212	373	585
Učňovské bez maturity	718	900	1618
Štr. odb. bez maturity	720	891	1611
Úplné stredné s maturitou	619	901	1520
Vyššie odborné	10	5	15
Bakalárske	10	18	28
Vysokoškolské	62	96	158
Deti do 15 rokov	763	691	1454
Ú Krásno n. Kysucou			

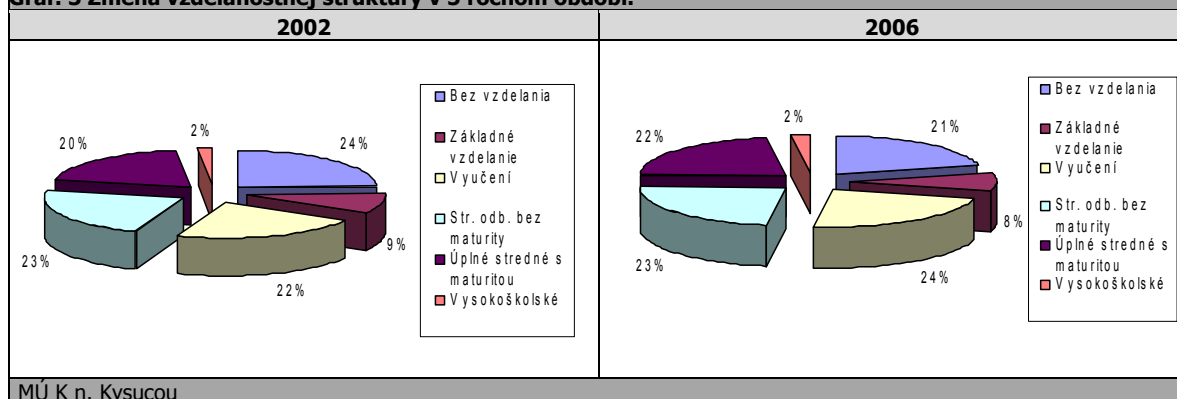
Z hľadiska uplatnenia sa obyvateľstva na trhu práce má uvedená vzdelanostná štruktúra výrazne negatívny pomer. Z hľadiska ďalšieho vývoja je potrebné v obci zvyšovať počet obyvateľov s úplným stredným vzdelaním, ako aj počet obyvateľov s vysokoškolským vzdelaním. Vývoj celkovej vzdelanostnej štruktúry prezentuje nasledujúca tabuľka.

**Tab. 17 Vzdelanostná štruktúra obyvateľstva od roku 2002 do 2006.**

Stupeň vzdelania / Pohlavie	2002	2003	2004	2005	2006
Bez vzdelania	1712	1656	1593	1558	1484
Základné vzdelanie	611	609	582	568	555
Vyučení	1540	1581	1602	1627	1618
Str. odb. bez maturity	1590	1592	1601	1609	1611
Úplné stredné s maturitou	1400	1410	1470	1492	1563
Vysokoškolské	107	111	138	141	158

MÚ Krásno n. Kysucou

Vývoj vzdelanostnej štruktúry sa v sledovanom období vyvíjal smerom k zvyšovaniu počtu obyvateľov s úplným stredným vzdelaním s maturitou. Čo možno považovať za významne negatívny trend, je zvyšovanie počtu v skupine vyučených a v skupine so stredným odborným vzdelaním bez maturity.

Graf. 3 Zmena vzdelanostnej štruktúry v 5 ročnom období.

MÚ K n. Kysucou

Ako prezentuje graf, k pohybu v podieloch došlo v skupine obyvateľov s dosiahnutým základným vzdelaním. V prípade obyvateľov vyučených stúpol podiel z 22 % na 24 %.

Vývoj nezamestnanosti

Od roku 1989 sa na vývoji zamestnanosti začalo výrazne prejavovať spomalenie dynamiky hospodárskeho rastu. Likvidácia pracovných miest v dôsledku transformačných a reštrukturalizačných procesov nebola kompenzovaná vytváraním nových pracovných miest v ozdravených častiach hospodárstva. Pre celú ekonomiku je charakteristická vysoká miera nezamestnanosti a nízka tvorba nových pracovných miest.

Vývoj nezamestnanosti vo všeobecnosti v Žilinskom kraji zaznamenáva mierne klesajúci trend a ale jej súčasná úroveň je spolu s Košickým a Prešovským krajom najvyššia spomedzi ostatných krajov na Slovensku. Mierne zlepšovanie situácie je výsledkom priamych zahraničných investícií, ktoré sú hlavných zdrojom tvorby nových pracovných miest. Absolútny počet evidovaných nezamestnaných obyvateľov v obci prezentuje nasledujúca tabuľka.

Tab. 18 Vývoj počtu evidovaných nezamestnaných v obci do roku 2006 (osoby)

Ukazovateľ/Roky	2002	2003	2004	2005	2006
Mesto Krásno nad Kysucou	611	567	467	193	226

MÚ Krásno n. Kysucou

Štruktúra evidovaných nezamestnaných z hľadiska ich dosiahnutého vzdelania bola totožná s celoslovenskými štatistikami. Najväčší podiel na nezamestnanosti v obci v sledovanom období pripadal na obyvateľov so základným s stredným vzdelaním bez maturity. Od roku 2002 do roku 2006 klesol počet nezamestnaných obyvateľov celkovo o vyše 170,3 %.

Podiel nezamestnaných mladých ľudí na celkovom počte evidovaných nezamestnaných v meste je vysoký. Z pohľadu vzdelávacej sústavy je dôležitý ako krátkodobý aktuálny pohľad na uplatnenie absolventov škôl, tak aj pohľad všeobecnejší, sledujúci uplatniteľnosť absolventov na trhu práce



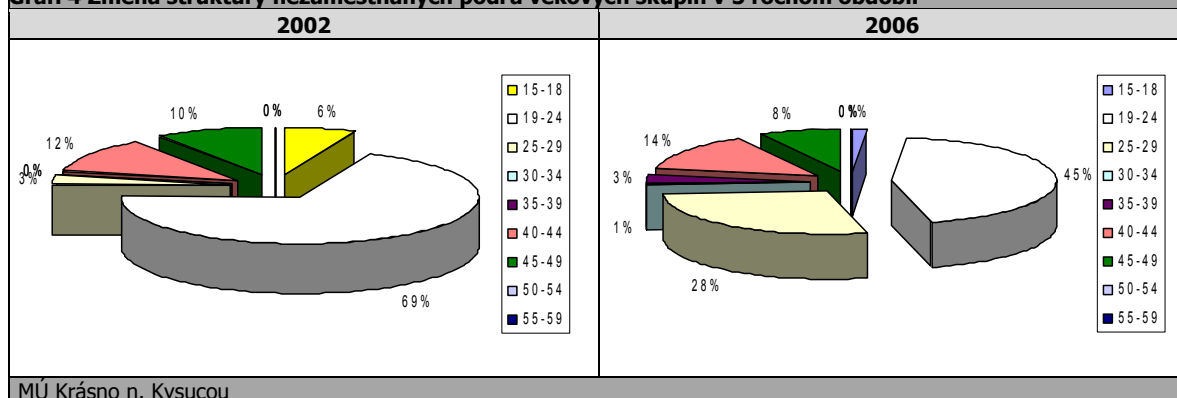
podľa úrovne a odboru dosiahnutého vzdelania. Najviac evidovaných nezamestnaných je vo vekovej skupine 19 až 24 rokov.

Tab. 19 Nezamestnaní podľa veku

Ukazovateľ/Roky	2002	2003	2004	2005	2006
15-18	39	27	21	6	3
19-24	421	391	306	92	101
25-29	19	41	46	6	63
30-34	-	-	-	4	2
35-39	-	3	16	16	7
40-44	72	48	27	29	32
45-49	60	57	44	27	18
50-54	-	-	7	11	-
55-59	-	-	-	2	-

MÚ Krásno n. Kysucou

Graf. 4 Zmena štruktúry nezamestnaných podľa vekových skupín v 5 ročnom období.



MÚ Krásno n. Kysucou

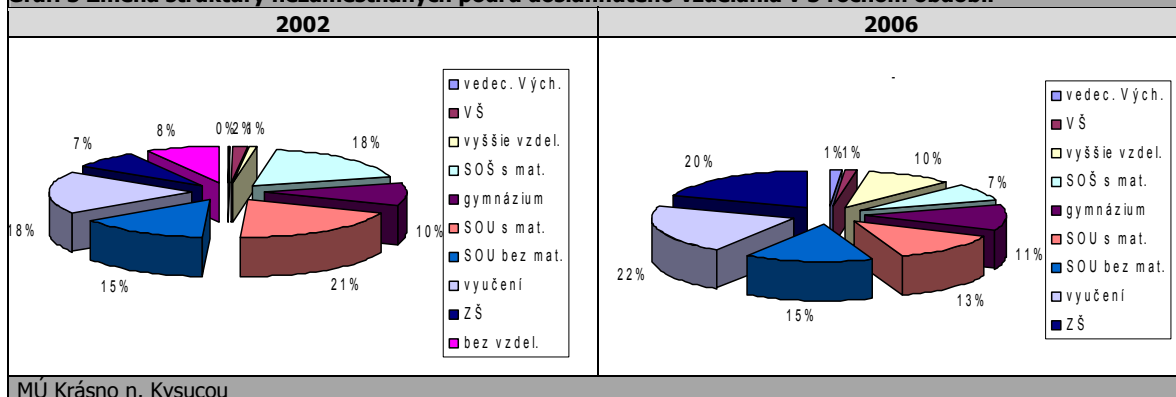
Ako prezentuje graf, v štruktúre nezamestnaných došlo vo vekových skupinách s zmenám. Väčšia zmena sa uskutočnila aj v skupine od 25 do 29, kedy od roku 2002 stúpol ich počet z 19 na 63.

Početnosť skupín nezamestnaných podľa úrovne dosiahnutého vzdelania je značne rozdielna, najpočetnejšou skupinou nezamestnaných sú vyučení, so základným vzdelaním a bez vzdelania. Najvyššia miera nezamestnanosti je u osôb so základným vzdelaním, so SOŠ, SOU a SOU s maturitou. Dôsledkom tohoto stavu je tiež skutočnosť, že transformácia odborného školstva v Slovenskej republike prebiehala prevažne spontánne, od relatívne nízkeho počtu učebných a študijných odborov k počtu odborov mnohonásobne prevyšujúcich európsky priemer. V súčasnosti na povolanie zodpovedajúce jednému profilu absolventa, často i na jedno povolanie, sa príprava uskutočňuje v niekoľkých odboroch, ktoré sa od seba nepatrne líšia.

Tab. 20 Nezamestnaní podľa dosiahnutého vzdelania

Ukazovateľ/Roky	2002	2003	2004	2005	2006
vedec. Vých.	1	-	-	-	-
VŠ	10	8	6	6	5
vyššie vzdel.	5	4	4	4	4
SOŠ s mat.	110	90	70	30	35
gymnázium	60	50	30	20	25
SOU s mat.	120	115	74	30	38
SOU bez mat.	90	90	80	40	45
vyučení	110	105	90	40	50
ZŠ	45	55	59	60	72
bez vzdel.	50	50	54	60	67

MÚ Krásno n. Kysucou

**Graf. 5 Zmena štruktúry nezamestnaných podľa dosiahnutého vzdelania v 5 ročnom období.**

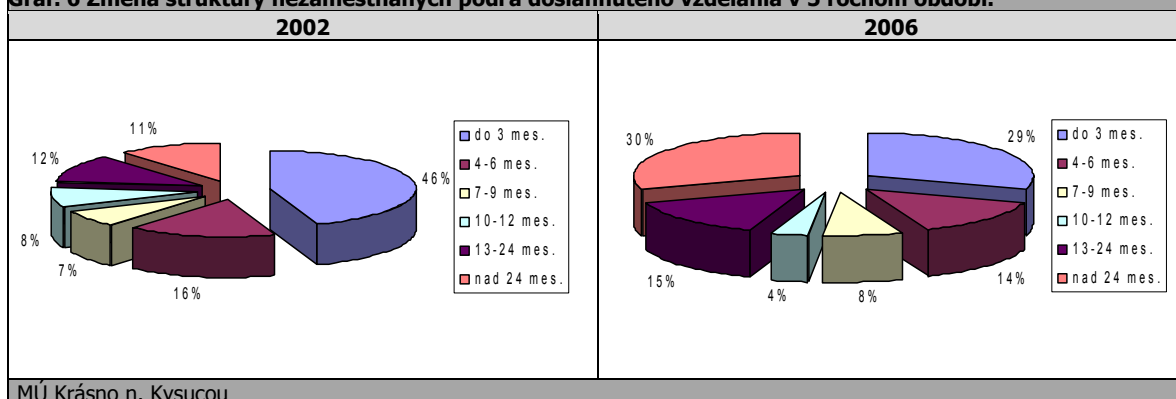
V 5 ročnom období došlo v skupinách nezamestnaných podľa dosiahnutého vzdelania k zmenám. Markantné zmeny nastali v skupinách SOŠ, SOU a v skupine vyučených.

Nasledujúca tabuľka prezentuje štruktúru nezamestnaných podľa dĺžky evidencie.

Tab. 21 Nezamestnaní podľa doby evidencie

Ukazovateľ/Roky	2002	2003	2004	2005	2006
do 3 mes.	272	252	202	52	67
4-6 mes.	100	96	56	26	32
7-9 mes.	45	40	30	15	18
10-12 mes.	50	47	47	7	8
13-24 mes.	73	67	67	28	33
nad 24 mes.	70	65	65	65	68

MÚ Krásno n. Kysucou

Graf. 6 Zmena štruktúry nezamestnaných podľa dosiahnutého vzdelania v 5 ročnom období.

K najväčšej zmene došlo v skupine krátkodobo nezamestnaných do 3 mesiacov. Od roku 2002 klesol ich podiel na celkovej nezamestnanosti zo 46 % na 29 %. Naopak výrazné zvýšenie podielu bolo zaznamenané v skupine nad 24 mesiacov.

Verejné služby zamestnanosti

Na zabezpečovanie práva občanov na zamestnanie je zriadený ÚPSVaR ako verejnoprávna inštitúcia, ktorý v rozsahu svojej pôsobnosti, ako jeden z viacerých subjektov v súčinnosti s reprezentatívnymi organizáciami zamestnancov a zamestnávateľov vykonáva politiku zamestnanosti. ÚPSVaR je hlavnou inštitúciou realizujúcou politiku trhu práce, čo je systém podpory a pomoci občanom pri ich začleňovaní na pracovné miesta na trhu práce formou sprostredkovania zamestnania, poskytovania poradenstva, prispôbovaním profesijnej štruktúry nezamestnaných a zamestnancov pomocou rekvalifikácií, podporovanie vytváranie nových pracovných miest zamestnávateľmi pomocou poskytovania príspevkov v rámci aktívnej politiky trhu práce a poskytovaním podpory v nezamestnanosti. Pri poskytovaní verejných služieb zamestnanosti mesto spolupracuje s ÚPSVaR v Čadci, pri vytváraní dočasných pracovných miest, ktoré sú nevyhnutným predpokladom zachovania pracovných návykov dlhodobo nezamestnaných. Mesto spolupracuje



rovnako aj pri realizácii aktívnej politiky trhu práce (APTP), v rámci ktorej sa pomocou nástrojov APTP predovšetkým podporuje vytváranie nových pracovných miest zamestnávateľmi, ako aj obcou samotnou. Mesto v oblasti aktívnej politiky zamestnanosti dočasne zamestnáva nezamestnaných občanov v rámci malých mestoných služieb. V prevažnej miere výkon týchto pracovných činností zahŕňa údržbu verejných priestranstiev.

Štruktúra zamestnanosti

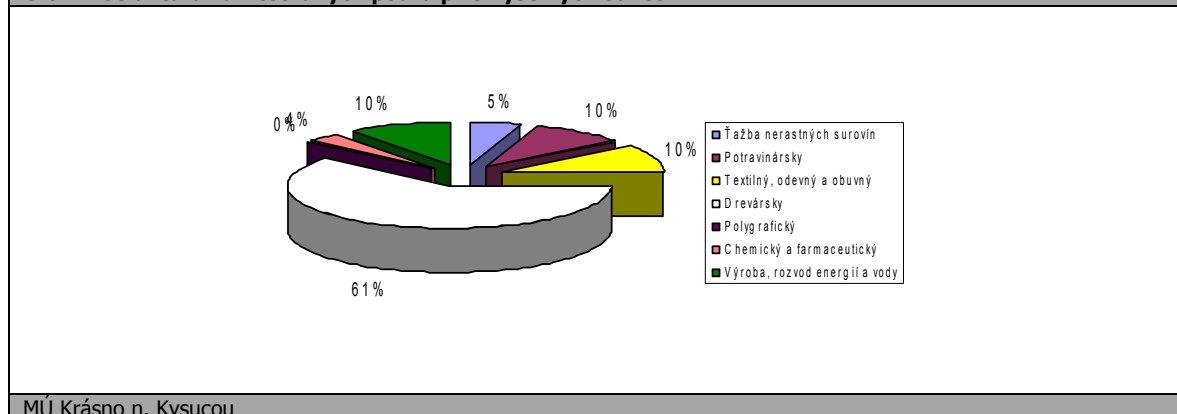
Reštrukturalizácia ekonomiky od konca osemdesiatych rokov mala významný dopad aj na zamestnanosť obyvateľstva v obci. Zmeny sa dotkli predovšetkým väčšiny priemyselných odvetví. Za posledné roky v absolútnom vyjadrení tu zamestnanosť značne poklesla. V relatívnom vyjadrení sa v sledovanom období štruktúra zamestnanosti v priemyselnom odvetví vyvíjala nasledovne. Najviac obyvateľov v obci je zamestnaných v oblasti drevárskeho priemyslu a sieťových odvetviach (rozvod plynu, energií, atď...). Ďalej sú obyvatelia zamestnaní v textilnom a odevnom priemysle.

Tab. 22 Priemerný evidenčný počet zamestnancov žijúcich v obci podľa priemyselných odvetví v osobách.

Odvetvie/Roky	2004	2005	2006
Ťažba nerastných surovín	14	13	10
Potravinársky	30	27	19
Textilný, odevný a obuvný	90	70	20
Drevársky	200	150	120
Polygrafický	-	-	-
Chemický a farmaceutický	6	7	7
Výroba, rozvod energií a vody	30	25	20

MÚ Krásno n. Kysucou

Graf. 7 Štruktúra zamestnaných podľa priemyselných odvetví



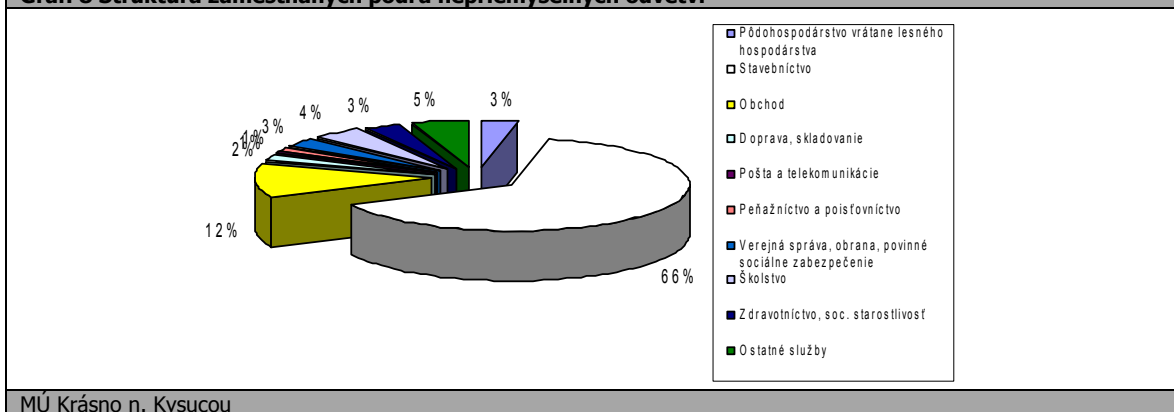
MÚ Krásno n. Kysucou

V nepriemyselných odvetviach bolo najviac obyvateľov mesta zamestnaných v oblasti stavebníctva a obchodu.

Tab. 23 Priemerný počet zamestnancov žijúcich v obci pracujúcich v nepriemyselných sektoroch v osobách.

Odvetvie/Roky	2004	2005	2006
Pôdohospodárstvo vrátane lesného hospodárstva	150	100	65
Stavebníctvo	870	1000	1230
Obchod	142	175	220
Doprava, skladovanie	32	35	46
Pošta a telekomunikácie	7	9	11
Peňažníctvo a poisťovníctvo	10	14	18
Verejná správa, obrana, povinné sociálne zabezpečenie	45	51	65
Školstvo	65	78	84
Zdravotníctvo, soc. starostlivosť	48	57	62
Ostatné služby	88	93	102

MÚ Krásno n. Kysucou

**Graf. 8 Štruktúra zamestnaných podľa nepriemyselných odvetví**

MÚ Krásno n. Kysucou

Najmenší podiel v nepriemyselných odvetviach pripadol na poštu a telekomunikácie, peňažníctvo a poisťovníctvo, ako aj dopravu a skladovanie.

2.8 BÝVANIE

V 2007 tvorí v obci bytový fond 1197 rodinných domov. Trvalo obývaných bytov bolo 918.

Rozvoj v oblasti výstavby bytov

Nakoľko mesto nemá dostatočné prostriedky na rozvoj bytového fondu, vo väčšine prípadov sa uskutočňuje výhradne z prostriedkov jednotlivých domácností.

Základné údaje o domovom a bytovom fonde

Nasledujúca tabuľka prezentuje stav bytového fondu v roku 2007. V obci bolo v roku 2007 evidovaných 1197 domov, z čoho 279 domov bolo neobývaných. V obci sa nachádzajú bytové domy.

Tab. 24 Domový a bytový fond (byty, domy) v roku 2006

Ukazovateľ / Domy	Domy spolu	Neobývané domy	Byty spolu	Neobývané byty
Počet domov	1197	279	2137	309

MÚ Krásno n. Kysucou

Ukazovatele úrovne bývania a vybavenosti boli nasledovné: na jeden byt v obci v priemere pripadali 4 osoby, pričom na jednu osobu pripadlo v priemere 12,5 m².

Tab. 25 Ukazovatele úrovne bývania a vybavenosti domácností

Ukazovateľ	Priemerný počet				Podiel trvalo obývaných bytov s 3+ obytnými miestnosťami (v %)
	trvalo bývajúcich osôb na 1 trvalo obývaný byt	m ² obytnej plochy na 1 trvalo obývaný byt	obytných miestností na 1 trvalo obývaný byt	m ² obytnej plochy na osobu	
Obec	4	50	3	12,5	65

MÚ Krásno n. Kysucou

Rozmiestnenie výstavby bytov podľa miestnych častí:

Tab. 26 Štruktúra bytového fondu

názov miestnej časti	nové byty	HBV	IBV	názov lokality
Krásno nad Kysucou	182	112	60	Lazy
Kalinov	90	-	90	Jozefíkovci, Šurinovci, preluky
Blažkov	23	-	23	Zbúnovci, Michalkovci
Zákysušie	30	-	30	Pri Kysuci, preluky
Spolu	325	112	213	

ÚP K. n. Kysucou



V prípade požiadavky je možné povoliť výstavbu obmedzeného počtu rodinných domov v osadách, ktoré si zachovali obytnú funkciu (Gundášovci, Drozdovci, Nižné Vane, Macurovci, Sýkorovci, Vlčov) a výstavbu bytov v nadstavbách rodinných domov a objektov občianskej vybavenosti. Tieto byty považujeme za urbanistickú rezervu. Rozsah urbanistickej rezervy je cca 40 bytov.

Vzhľadom na to, že lokalita Lazy sa nachádza v pohľadovo exponovanej polohe nad mestom na svahu so sklonom 12-20 %, je toto územie málo vhodné na výstavbu bytových domov (náročné zakladanie). Podľa vyjadrenia geológa je potrebné na lokalite Lazy previesť podrobný geologický prieskum a posúdenie stability územia. V lokalite Lazy by bolo vhodnejšie uvažovať iba s výstavbou rodinných domov.

Základným zámerom mesta v oblasti bývania je zabezpečiť rozvoj bývania vo všetkých jeho zložkách. Stratégiu rozvoja bývania je potrebné založiť na usmerňovaní a zosúladiení verejných a súkromných aktivít, finančných, územných a ľudských zdrojov. Vychádzať je nutné pri tom zo schváleného Programu rozvoja bývania, Ministerstvom výstavby a regionálneho rozvoja SR vydaných Smerníc na poskytovanie dotácií na obstaranie nájomných bytov, na odstraňovanie systémových porúch bytových domov, zo schváleného zákona NR SR č. 124/1996 o Štátnom fonde rozvoja bývania, v znení neskorších úprav a k nemu schválených predpisov a zo Sektorového operačného plánu pre oblasť rozvoja bývania, vypracovaného Ministerstvom výstavby a regionálneho rozvoja SR na obdobie rokov 2000 – 2006.

Strategickým cieľom bytovej výstavby by malo byť – dosiahnuť bežný európsky štandard. Bývanie pre mladé rodiny, obyvateľov žijúcich pod hranicou sociálneho minima a prestárlych občanov by malo byť porovnateľné so sociálnou výstavbou v krajinách EÚ.

2.9 PODNIKATEĽSKÉ SUBJEKTY

Služby

V súčasnej dobe sa na území mesta nachádzajú tieto služby:

nevýrobné služby:	mestský cintorín a dom smútku v centre mestský cintorín Lazy požiarna zbrojnica kvety + pohrebná služba zberňa Foto holičstvo – kaderníctvo 2 videopožičovne stávková kancelária DOXX veterinárska ambulancia VÚB – expozitúra Krásno nad Kysucou 1. stavebná sporiteľňa Slovenská sporiteľňa a.s. Poistovňa Kooperatíva
výrobné služby:	opravovňa elektrospotrebičov autodielňa, pneuservis krajčírstvo umelecké kováčstvo 2 x kamenárstvo stolárstvo pekáreň Technické služby mesta Prevádzka SeVS a.s. OZ Čadca Prevádzka SSE



Výroba

Priemyselná výroba, stavebníctvo, skladové hospodárstvo

Na území mesta Krásno nad Kysucou sa nachádzajú tri výrobné zóny:

- Výrobná zóna sever (Zábystričie)
- Výrobná zóna juh
- Výrobná zóna Staničná ulica

Prvé 2 zóny sa nachádzajú v miestnej časti Krásno nad Kysucou, tretia v miestnej časti Zákysučie.

Výrobná zóna sever – priemyselný park Krásno nad Kysucou

Územie zóny je vymedzené riekou Bystrica, mimoúrovňovou križovatkou, hranicou priemyselného parku asi 100 m východne od cesty I/11, železničnou vlečkou popri Kysuci, oplatením areálu FTC a.s. a železničnou vlečkou. Výrobné plochy zasahujú do PHO II^o vodárenských zdrojov Krásno nad Kysucou. Areál FTC a.s. zasahuje do vnútornej časti PHO II^o - využitie tejto časti areálu je limitované. Areáli Kysucká Piliarska, Riava, Slovasfalt, areál Lesov SR sa nachádzajú vo vonkajšej časti PHO II^o. Ochrana vodárenských zdrojov je zabezpečená pomocou rozborov vody z monitorovacích vrtov.

Plošne najväčší podnik FTC a.s. (predtým KZD) je v súčasnej dobe v útlme. Podnik má zmeniť majiteľa. Je potrebné nájsť novú koncepciu, zrekonštruovať budovy a celý areál. Technologické zariadenia v časti podniku boli vymenené a sú v dobrom stave.

Firmy, ktoré vznikli v odkúpených halách bývalého KZD, čaká rekonštrukcia objektov a budovanie vlastnej technickej infraštruktúry. Prosperujúci podnik KOMAD s.r.o. má obmedzené možnosti pre ďalší rozvoj.

Rozvojové možnosti výrobné zóny sever spočívajú v efektívnom využití areálu FTC a.s., bývalej panelárne a využitím nových rozvojových plôch južne od areálu Lesov SR, Slovasfaltu a na ploche medzi cestou H I (III/01187) a D3 (I/11) a východne od D3 (I/11). Plocha východne od D3 (I/11) sa nachádza v miestnej časti Kalinov.

Názov prevádzky	Charakter výroby
FTC a.s.	Drevené okná, dvere
KOMAD s.r.o.	Tenkostenné zvárané rúry a profily Predmety pre sklady a manipulačnú techniku
KURZ Slovakia s.r.o.	Sauny, záhradný nábytok, drevené posteľe
Kysucká Piliarska	Spracovanie guľatiny na rezivo
Riava-Zuzana Čiernavová Riastav s.r.o. (sídlo Nová Bystrica)	Obchod s drevom a lesnícke činnosti Stavebná činnosť
ROPOK	Predaj pohonných hmôt
M & H Slovakia s.r.o. (bývalá syrárň)	Kožené a koženkové doplnky
EM TEST Pro s.r.o.	Strojčky na lístky pre MHD Prístrojové systémy Parkovacie systémy
Kotolňa a technické služby mesta	Vykurovanie bytov a údržba objektov v správe MsÚ
Poláček (bývalá panelárň)	
Píla	Spracovanie guľatiny na rezivo
Pavol Kováč - stolárstvo	Výroba nábytku
Stavebniny	Sklady a predajňa
Výroba korbáčikov	
Slovasfalt	Obalovaná štrkodrava pre výstavbu ciest
Lesy SR š.p. B. Bystrica Odštepny závod Čadca Dopravno-hospodárska správa Oščadnica	Odvoz dreva, údržba, oprava lesných mechanizmov, budov a lesných ciest Zámer – sklady stav. Materiálov smerom k Slovasfaltu (0,8 ha)
Výrobné prevádzky južne od Slovasfaltu	Návrh – nešpecifikované nezávadné výroby
Výrobné a skladové prevádzky medzi cestami III/01187 a I/11	Návrh – nešpecifikované prevádzky (5 ha) Rezerva pre transformovňu 110/22 kV (0,8 ha)
Výrobné a skladové prevádzky východne od cesty I/11	Návrh – nešpecifikované prevádzky (12 ha)



Výrobná zóna juh

Zóna vznikla na areáli Štátneho majetku Čadca. Firmy Kovomont s.r.o. a Služby Krásno nad Kysucou možno považovať za stabilizované, gáter (Šimánek) a Tomáš Švábik (spracovanie dreva) sú nové firmy, ktoré si musia dobudovať výrobné priestory a technickú infraštruktúru. V zóne sa nachádzajú chátrajúce objekty Agrochemického podniku – po uvoľnení pozemku plošná rezerva pre rozvoj. Vo výhlade možno výrobnú zónu rozšíriť južným smerom za Prašivý potok po plochu rezervovanú pre diaľničné odpočívadlo. Táto výhľadová plocha – cca 4 ha sa nachádza už v miestnej časti Blažkov a nachádza sa tu poľnohospodárska pôda zaradená do 6 skupiny poľnohospodárskych pôd.

Názov prevádzky	Charakter výroby
Kovomont Krásno s.r.o. (4,2 ha)	Oceľové rúry, tenkostenné profily, cisternové nadstavby, kovové výrobky
SVEL – Ing. Šidlík V prenajatých priestoroch Kovomontu	Predaj ložísk
Služby Krásno s.r.o.	Vnútroštátna preprava nákladov, zemné práce pre stavebné firmy
Tomáš Švábik	Rezivo, obklady, podlahy
Gáter – Šimánek v prenajatých priestoroch od Švábika	Rezivo
ČOV Krásno nad Kysucou	

Výrobná zóna Staničná ulica

Zónu tvoria areály ALU – METAL s.r.o. a PNZ závod Čadca, sklad Krásno nad Kysucou východne od cesty III/01160 do Dunajova. Západne od cesty sa nachádzajú plochy železničnej dopravy (nakládka a vykládka) a uhoľné sklady TODACO Čadca.

Areály ALU – METAL s.r.o. a PNZ Čadca sú v súčasnosti nedostatočne využité – kedysi tu pracovalo cca 150 pracovníkov.

Rozvoj výroby je uvažovaný na súčasných plochách. V prípade záujmu je možné pre rozvoj výroby alebo skladov využiť plochy medzi železničnou traťou a cestou III/01160 južne od súčasných plôch železničnej dopravy.

Názov prevádzky	Charakter výroby
ALU-METAL s.r.o.	Hliníkové okná, dvere, brány Stavebné výrobky z ocele a nerez
PNZ závod Čadca Sklad Krásno nad Kysucou	Sklady (časť v zlom technickom stave)
Uhoľné sklady TODACO Čadca, prevádzka Krásno nad Kysucou	Predaj uhlia (60 vagónov/ rok) Predaj štrku a piesku (300 m ³ / rok)

Výroba v rozptyle

Názov prevádzky	Charakter výroby
AXIS s.r.o. Kysucké Nové Mesto, prevádzka Krásno nad Kysucou	Výrobky z plastov
Lesy SR š.p. B. Bystrica Odštepny závod Čadca Ústredie závodu	Administratíva
	Výroba sklenených ozdôb

Pol'nohospodárstvo

Obec Krásno nad Kysucou leží na styku severovýchodného okraja Javorníkov s Kysuckými vrchmi a Slovenskými Beskydami v doline rieky Kysuca.

Vrchovinový povrch chotára so širokými chrbtami tvoria tret'ohorné hornatiny. Riešené územie Krásna nad Kysucou zaberá plochu 2 777,00 ha z čoho je poľnohospodárska pôda 1218,38 ha a lesná pôda 1206,85 ha.



Územie je zaradené do prírodného stanovišťa H 16 oblasť hnedých a podzolových pôd horských oblastí, regiónu mierne teplého až chladného, so sumou teplôt nad 10°C od 2 000 - 2 400, priemernou ročnou teplotou 5 - 8°C a priemerným ročným úhrnom zrážok 650 - 900 mm.

Polnohospodárske využitie územia je 43,87 %, stupeň zornenia (pomer ornej pôdy z celkovej výmery poľnohospodárskej pôdy) je len 12,95 % a lesnatosť územia 43,46 %. Podiel TTP z celkovej výmery poľnohospodárskej pôdy je až 83,51 %.

2.10 ŠKOLSTVO A VZDELANIE

Na základe zákona č. 416/2001 Z. z. o prechode niektorých pôsobností z orgánov štátnej správy na mesta a na vyššie územné celky s účinnosťou od 1. 7. 2002 prešli materské školy, základné školy a základné umelecké školy do zriaďovateľskej pôsobnosti obcí a miest.

Tab. 27 Celkový počet žiakov v materskej škole od roku 2002 do 2006.

Ukazovateľ/Roky	2002	2003	2004	2005	2006
Žiaci	168	169	182	188	178
MÚ Krásno n. Kysucou					

V meste je zriadených niekoľko vzdelávacích zariadení:

- Základná umelecká škola
- Materská škola
- Základná škola Micháľkov
- Základná a Materská škola Kalinov
- Základná škola Mládežnícká

Materská škola v Ústredí má 5 tried a 1 elokovanú triedu u Micháľkov v miestnej časti Blažkov. MŠ v Ústredí navštevuje 134 detí. Kapacitne nepostačuje. Je projektovaná na 4 triedy. Piata trieda je zriadená v jednej spálni, čo je z prevádzkového hľadiska provizórne riešenie. V súčasnej dobe i v blízkej budúcnosti je kapacita MŠ nedostatočná – chýba asi 1 trieda. Kapacita MŠ sa dá zvýšiť nadstavbou podkrovia, kde by vznikli 2 triedy a 1 trieda by sa mohla využívať opäť ako spáľňa. Nadstavbou podkrovia by sa zároveň vyriešil problém zatekajúcich rovných striech.

V MŠ u Micháľkov je 1 trieda s poldennou prevádzkou pre deti predškolského veku, ktorú navštevuje 18 detí.

V MŠ v Ústredí pracuje 11 pedagógov, 4 pracovníci v kuchyni a 3 prevádzkoví pracovníci. V MŠ u Micháľkov pracuje 1 pedagogický pracovník.

Základná škola s materskou školou v miestnej časti Kalinov má 4 triedy základnej školy (63 žiakov 1. – 4. ročník) a 1 triedu materskej školy (18 detí predškolského veku). V zariadení pracuje 5 pedagogických pracovníkov. Objekt bude vyhovovať aj v navrhovanom období.

Základná škola miestnej časti Blažkov má 2 triedy, ktoré navštevuje 37 žiakov 1. – 4. ročník. Objekt bude vyhovovať aj v navrhovanom období.

Základná škola 1. – 9. ročník v miestnej časti Krásno nad Kysucou má v súčasnej dobe 31 tried a 812 žiakov. Chýbajú 3 odborné učebne pre jazyky a výtvarnú výchovu. Potrebné priestory by bolo možné získať nadstavbou, avšak počet žiakov bude mať po roku 2005 klesajúcu tendenciu a počet tried sa bude znižovať.

V areáli školy je kuchyňa, jedáleň, školský klub (3 triedy), telocvičňa, gymnastická telocvičňa. V ZŠ pracuje 64 pedagogických pracovníkov (učiteľov a vychovávateľov a 17 nepedagogických pracovníkov).

Areál ZŠ si vyžaduje údržbu. Nad jedálňou a dielňami je potrebné vyriešiť problém zatekajúcich rovných striech. V podkroví by mohli byť umiestnené chýbajúce učebne alebo byty pre učiteľov. Areál ZŠ bude vyhovovať aj v navrhovanom období.

Základná umelecká škola Krásno nad Kysucou pracuje ako samostatný právny subjekt s pôsobnosťou pre mesto Krásno nad Kysucou a mesta Dunajov, Oščadnica, Zborov, Klubina, Stará Bystrica, Radôstka a Nová Bystrica. Elokované triedy sú v Oščadnici a Starej Bystrici.

ZUŠ navštevuje celkom cca. 310 žiakov v 4 odboroch (hudobný, výtvarný, tanečný a literárno-dramatický). V ZUŠ pracuje 19 učiteľov a 2 prevádzkoví pracovníci. Súčasné priestory by bolo potrebné rozšíriť o 2 miestnosti pre výtvarný odbor.



Dievčenská odborná škola. Od 1. 9. 2003 je premenovaná na Strednú odbornú školu a budú ju navštevovať aj chlapci. V škole sa učí študijný odbor obchod a podnikanie so zameraním pre cestovný ruch a turistiku. V súčasnej dobe má škola 10 tried a cca. 300 žiakov z okresov Čadca, Kysucké Nové Mesto a Žilina. V škole pracuje 20 pedagógov a 6 technicko-hospodárskych pracovníkov. Škola nemá telocvičňu a ihriská. Pre výstavbu telocvične je v návrhu rezervovaný pozemok za školou. Po dobudovaní areálu školy bude škola priestorovo vyhovujúca.

Stredná združená škola drevárska vznikla zo Stredného odborného učilišťa drevárskeho. Má 2 študijné odbory a 6 učebných odborov.

Študijné odbory:

- operátor drevárskej a nábytkovej výroby - 4 roky (výučný list + maturitné vysvedčenie)
- drevárstvo a nábytkárstvo - 4 roky (maturitné vysvedčenie)

Učebné odbory:

- stolár, maliar, tesár, čalúnnik, umelecký stolár, umelecký rezbár - 3 roky (výučný list) možnosť nadstavby dennou formou 2 roky (maturitné vysvedčenie)

Školu navštevuje cca. 550 žiakov v 23 triedach. Škola vznikla v bývalých objektoch FTC a.s. Krásno nad Kysucou prestavbou a dostavbou v pomerne stiesnených pomeroch. Učebne sú umiestnené v prestavanom internáte, ku ktorému bola pristavaná telocvičňa. 19 učební postačuje, lebo len 65 % žiakov sa učí a 35 % má prax v dielnach. Školské dielne sú umiestnené v hale, ktorá sa dostavuje o nové priestory. Po ukončení prestavby školy a dostavby školských dielní bude mať škola podľa vyjadrenia riaditeľa dostatočné priestory pre svoju činnosť. V budúcnosti sa predpokladá pomalý pokles počtu žiakov. Škola je napojená na vodovod, kanalizáciu a vykurovanie z FTC a.s.. V budúcnosti chcú realizovať samostatné prípojky vody a kanalizácie, vybudovať trafo pre školu a spoločné trafo pre dielne, Kurz Slovakia s.r.o. a Kysuckú Piliarsku, napojiť sa na kotelňu Kurz Slovakia s.r.o.. Naliehavou požiadavkou je vybudovať chodník pre peších a verejné osvetlenie od mesta po školské dielne. Školiace centrum BRAINY v osade Vlčovci sa zaoberá intenzívnou výučbou jazykov (angličtina, nemčina, slovenčina) v týždenných cykloch s ubytovaním. Má kapacitu 30 osôb.

Tab. 28 Celkový počet žiakov v základných školách od roku 2002 do 2006.

Ukazovateľ/Roky	2002	2003	2004	2005	2006
Žiaci	910	889	826	818	802
MÚ Krásno n. Kysucou					

Čo sa materiálneho vybavenia, postupne zastaráva a stáva sa nevyhovujúcim z hľadiska jeho ďalšieho využitia na pedagogické účely. V priebehu budúcich rokov mesto plánuje postupnú obnovu a doplnenie materiálneho vybavenia, aby školy spĺňali bežné štandardy základných škôl. Celkové výdavky od roku 2002 do roku 2006 prezentuje nasledujúca tabuľka.

Tab. 29 Celkové výdavky škôl od roku 2002 do 2006 (v tis. Sk).

Ukazovateľ/Roky	2002	2003	2004	2005	2006
Výdavky bežné	8 606	18 306	21 634	22 593	26 660
Výdavky kapitálové	0	0	656	0	3 164
MÚ Krásno n. Kysucou					

Z dôvodu nízkych finančných možností mesta a nedostatočných normatívnych príspevkov na žiaka z ministerstva školstva SR (ktoré nepostačujú ani na úhradu bežných výdavkov spojených s činnosťou školy), sa predpokladá uskutočňovanie investičných projektov v súvislosti s rekonštrukciou školy v dlhšom časovom období, prípadne s pomocou štrukturálnych fondov Európskej únie. V priebehu programového obdobia bude potrebné kompletne rekonštruovať (strešná krytina, okná spôsobujúce vysoký únik tepla vo vykurovacom období - výmena okien a zateplenie budovy). Predpokladá sa aj rekonštrukcia sociálnych zariadení.



2.11 SOCIÁLNA SFÉRA

Sociálne služby sa poskytujú v zariadeniach sociálnych služieb, ktorých zriaďovateľmi je mesto, fyzické a právnické osoby, a ostatné orgány miestnej štátnej správy a samosprávy. Tie poskytujú sociálnu pomoc v zmysle zákona NR SR č. 195/1998 Z. z. v znení neskorších predpisov. Nasledujúca tabuľka prezentuje výdavky mesta na zabezpečenie sociálnych služieb.

Tab. 30 Celkové výdavky mesta na zabezpečenie sociálnych služieb od roku 2002 do 2006 (v tis. Sk).					
Ukazovateľ/Roky	2002	2003	2004	2005	2006
Výdavky	238	1 619	1 909	2 316	2 649
MÚ Krásno n. Kysucou					

Mesto zabezpečuje sociálne služby pre svojich obyvateľov sama. V súčasnosti poskytuje opatrovateľskú starostlivosť pre obyvateľov hlavne v dôchodkovom veku. V meste Krásno nad Kysucou je zriadený dom s opatrovateľskou službou s kapacitou 6 miest. Rozšírenie kapacity na cca. 14 miest je možné riešiť prístavbou na súčasnem pozemku.

V budúcnosti je potrebné zriadiť v meste klub dôchodcov, jedáleň pre dôchodcov, stredisko osobnej hygieny, pracovňu pre dôchodcov, domov pre osamelých rodičov, resocializačné stredisko a rehabilitačné stredisko.

2.12 ZDRAVOTNÍCTVO

V meste je vybudované zdravotné stredisko, v ktorom je v súčasnej dobe 8 lekárskeho pracovníkov (2 stomatológovia, 3 praktickí lekári pre dospelých, 2 praktickí lekári pre deti a dorast a 1 gynekológ), röntgen, zubné laboratórium a lekáreň. Správcom budovy je „Príspevková organizácia mesta a technické služby Krásno nad Kysucou „. V prenajatých priestoroch v zdravotnom stredisku je umiestnená Prvá stavebná sporiteľňa a v prenajatých priestoroch lekáreň sa vyrábajú vianočné ozdoby (10 žien).

V budúcnosti sa majú v zdravotnom stredisku zriadiť ešte 2 lekárske pracoviská sekundárnej starostlivosti – nosné – ušné - krčné odd. a rehabilitačné odd.. Problém zatekajúcej rovnej strechy sa vyriešil nadstavbou podkrovia, v ktorom sú umiestnené súkromné byty. Budova zdravotného strediska je pre poskytovanie zdravotníckych služieb postačujúca.

2.13 KULTÚRA

Kultúra v obci je samozrejmom a nevyhnutnou podmienkou ponuky kultúrno-spoločenského využitia sa vlastných obyvateľov, ale aj prejavom cielenej kultúrnej ponuky širšej návštevníckej verejnosti danej mesta. Je prejavom a symptómom spoločenskej úrovne a kultúrnej vyspelosti daného sídla a regiónu.

Celkové ročné výdavky na zabezpečenie kultúry v obci prezentuje nasledujúca tabuľka.

Tab. 31 Výdavky na zabezpečenie kultúry v obci od roku 2002 do 2006 (v tis.).					
Ukazovateľ/Rok	2002	2003	2004	2005	2006
Výdavky	775	862	928	971	1 117
MÚ Krásno n. Kysucou					

Na uskutočňovanie kultúrnych aktivít je k dispozícii obyvateľom v obci **kultúrny dom**. Uvedená stavba je však v zlom technickom stave.

Aj napriek zlému technickému stavu však budova slúži na uskutočňovanie pravidelných i nepravidelných kultúrnych aktivít. V jeho priestoroch sú umiestnené aj rôzne služby, predajne a byty.

Kultúrne zariadenia:

- viacúčelová sála - kino Lipa 165 miest
- knižnica 15 000 knižničných jednotiek, 1 060 čitateľov
- Kysucké múzeum
 - expozícia zatiaľ neprístupná
 - reštaurátorské priestory
 - depozitné priestory



Ostatné prevádzky:

- Gazdovský šenk (v odkúpených priestoroch)
- 5 bytov (súkromné)
- stávková kancelária QEENS' TOP Košice (v prenájme)
- Slovenská sporiteľňa (v prenájme)
- Kooperatíva (v prenájme)
- Elektro (v prenájme)

V budúcnosti podľa - podľa potrieb mesta a jeho finančných možností – odporúčame postupne uvoľňovať prenajaté priestory na kultúrnu činnosť.

V meste Krásno nad Kysucou sú 2 kostoly, kostol Sv. Andreja Apoštola v Ústredí a kostol Božského srdca v Kalinove. Oba kostoly sú v dobrom stave a kapacitne vyhovujú.

Pravidelne organizované tradície a kultúrne podujatia: fašiangy, pochod masiek, deň matiek, deň detí, medzinárodný festival GOSPELOVÉ KYSUCE, krasňanský jarmok, úcta k starším ľuďom - spoločné posedenie, Vianoce s dôchodcami, každonedeľné premietanie filmov v kine LIPA, stavenie a váňanie mája, zvyky z príležitosti mena Lúcie, veľkonočné šibačky a polievačky so súborom Drevár, chodenie Troch kráľov, Vianoce - polnočná sv. omša.

2.14 ŠPORT

V súčasnej dobe sa v meste Krásno nad Kysucou nachádzajú tieto telovýchovné zariadenia:

- športový areál s futbalovým ihriskom s atletickou dráhou a tribúnou, futbalovým ihriskom pre tréning,
- hádzanárskym ihriskom (v zime klziskom), šatňami, kolkárňou, reštauráciou a ubytovaním (55 lôžok)
- posilovňa oddielu vzpieračov
- ihriská, telocvičňa a gymnastická telocvičňa v areáli ZŠ
- telocvičňa Strednej združenej školy drevárskej
- malé ihriská: Kalinov pri Bystrici 2, Kalinov Barancovci, Blažkov u Michalkov, Zákysučie pri moste,

hromadná bytová výstavba v Krásne nad Kysucou

V budúcnosti k súčasným telovýchovným zariadeniam pribudne:

- telocvičňa a ihriská pri Strednej odbornej škole
- ihriská v rámci hromadnej bytovej výstavby v centre
- ihriská v rámci navrhovanej HBV Lazy
- ihriská pri Bystrici

Perspektívne je možné uvažovať o vybudovaní rekreačno-oddychovej zóny mesta pri rieke Bystrica, ktorá by okrem súčasných a navrhovaných ihrísk obsahovala viacúčelovú otvorenú vodnú plochu, 5 cvičných tenisových ihrísk, krytý bazén (min. 15x15 m), minigolf, plochy na slnenie, úpravu nábrežia rieky Bystrica. Rekreačná zóna bude prepojená na cykloturistickú trasu, areál lyžiarskeho vleku a turistický chodník prechádzajúci cez Lazisko.

Tab. 32 Výdavky na zabezpečenie športu v obci od roku 2002 do 2006 (v tis.).

Ukazovateľ/Rok	2002	2003	2004	2005	2006
Výdavky	645	908	762	782	1 104
MÚ Krásno n. Kysucou					

V oblasti športových aktivít, ktoré sa neviažu na vybudovanú (resp. absentujúcu) športovú infraštruktúru, mesto a jej okolie ponúka široké možnosti. V letných mesiacoch ide predovšetkým o horskú cykloturistiku, pešiu turistiku (značkové turistické trasy), poľovníctvo a rybolov.



2.15 UBYTOVACIE ZARIADENIA

V meste je 1 ubytovacie zariadenie – turistická ubytovňa v rámci športového areálu s 55 lôžkami. Ubytovacie zariadenia navrhujeme doplniť v súvislosti s predpokladaným rozvojom tranzitného turizmu o motel *** (40 lôžok) na diaľničnom odpočívadle a penzión (40 lôžok) pri II/520 v centre Kalinova (rekonštrukcia objektu bývalej MŠ).

Ubytovacie kapacity v k.ú. mesta Krásno nad Kysucou

Názov zariadenia	Stav		Návrh	
	Počet objektov	Počet lôžok	Počet objektov	Počet lôžok
turistická ubytovňa	1	55	1	55
motel*** diaľničné odpočívadlo	-	-	1	40
penzión Kalinov	-	-	1	40
záhradková osada Hackovci	28	112	30	120
rekreačné chalupy spolu	135	540	180	720
Spolu	164	707	213	975

2.16 STRAVOVACIE A REŠTAURAČNÉ SLUŽBY

V meste Krásno nad Kysucou je 11 stravovacích zariadení s 1134 miestami pri stoloch, čo prevyšuje odporúčaný štandard. Podľa štandardov minimálnej vybavenosti obcí (MŽP SR 2002) počtu 7 400 obyvateľov odpovedajú nasledovné kapacity:

- reštaurácie III.A cenovej skupiny	150	stoličiek
- vinárne	260	stoličiek
- kaviarne	300	stoličiek
- hostince	300	stoličiek

spolu

1 010 stoličiek

Nové stravovacie zariadenie (Motorest) bude zriadené na diaľničnom odpočívadle.

2.17 CESTOVNÝ RUCH

Napriek intenzívnym civilizačným premenám si prírodné prostredie v katastri Krásna nad Kysucou zachovalo vysokú kvalitu – severovýchodná časť katastra zasahuje do CHKO Kysuce, v západnej časti a juhovýchodnej časti katastru sa nachádzajú biocentrá regionálneho významu s výraznými biologickými a estetickými prvkami prírody. Územie osád Hackovci, Jarabicovci, Maslákovci, Lastovicovci, Kulijoskovci majú pomerne dobrú väzbu ku komplexnému stredisku rekreácie a cestovného ruchu Oščadnica – Veľká Rača (asi 6 km ku vrcholovej stanici lyžiarskych vlekov na Veľkej Rači). Osady Grapovci, Rafajovci, Gavlasovci a Šustkov vrch majú väzbu k stredisku rekreácie a cestovného ruchu Husárik (asi 4 km od spodnej stanice lyžiarskeho vleku). Prírodné prostredie okolo spomenutých ale i ostatných osád v katastri Krásna nad Kysucou sa nevyznačuje významnými atraktivitami, ale poskytuje dobré podmienky pre nenáročné prechádzky a zber lesných plodov v lete a lyžiarske športy v zime.

Starší bytový fond v osadách vytvára dobré podmienky pre individuálnu chalupársku rekreáciu.

Zariadenia rekreácie:

- Turistická ubytovňa v športovom areáli 55 lôžok
- Lyžiarsky vlek EPV (420 m) v Kalinove (severný svah Laziska)
- Záhradková osada v lokalite Hackovci - asi 28 chat
- Kysucká cyklomagistrála
- Kysucká lyžiarska magistrála v k. ú. Oščadnica)
- Turistické chodníky (12 km)

Podľa sčítania ľudu, domov a bytov k 3. 3. 1991 135 bytov (540 lôžok) slúžilo na rekreačné účely, tieto sú však evidované v bytovom fonde. Podľa expertíznej štúdie „Rekreační využití rozptýleného osídlení Krásna nad Kysucou a Čadce – Jih“ z decembra 1990 je v rozptýlenom osídlení



Krásna nad Kysucou z 265 domov 123 domov obývaných (z toho 71 so zníženou obývatel'nosťou), 67 neobývaných, 8 vhodných na asanáciu a 67 domov využívaných pre rekreačné účely (268 lôžok).

V návrhu je možné počítať s využitím asi 180 domov na rekreačné účely (720 lôžok), vo výhl'ade až 205 domov (820 lôžok).

V katastrálnom území mesta Krásno nad Kysucou sa nenachádzajú kultúrne pamiatky, zapísané v Ústrednom zozname Pamiatkového fondu Slovenskej republiky.

V Súpise pamiatok je evidovaný kostol Sv. Andreja Apoštola, postavený v r. 1861. Kostol je postavený v neorománskom slohu. Jednolodový priestor s rovným uzáverom prebystéria je zaklenutý pruskými klenbami s medziklenbovými pásmi. Hladká neorománska fasáda členená združenými oknami. Hlavný oltár z pol. 19. stor. s nástennou iluzívnou stĺpovou architektúrou, v strede obraz Sv. Andreja Apoštola od A. Kamínka z Olomouca (1937).

Na riešenom území sa nachádza archeologická lokalita v polohe Grapy (k. 597 m n/m) – sídliskové nálezy z neolitu a ďalšie evidované archeologické lokality. Upozorňujeme na povinnosť ohlásenia prípadného archeologického nálezu podľa § 40 zákona č. 49/2002 Z.z. o ochrane pamiatkového fondu v znení neskorších predpisov a povinnosť osloviť Krajský pamiatkový úrad Žilina v územnom a stavebnom konaní v prípade takej stavebnej činnosti, ktorá predpokladá zemné práce.

Zaujímavou technickou stavbou lokálneho významu je kamenný most cez rieku Bystrica. Jeho pamiatkovú hodnotu by mal posúdiť Krajský pamiatkový úrad Žilina. V prípade kladného hodnotenia, treba presadzovať jeho citlivú rekonštrukciu.

V katastri sa zachovali urbanisticky hodnotné osady – Vyšné Vane, Bojasi, Šustkov vrch, Grapovci, Lastovicovci, Maslákovci, pekné zrubové domy – Jarabicovci 396, Vlčkovci 765, Tunákovci 759, Bojasi 744, 745, Šustkov Vrch 834, 835 a niekoľko zaujímavých krížov a kaplniek. Tieto objekty je potrebné zachovať a rekonštruovať podľa pôvodného vzhľadu.

Pri obytných a rekreačných objektoch v osadách odporúčame výstavbu zrubových objektov obdĺžnikového pôdorysu, symetrickej sedlovej strechy, kamennej pod múrovky.

Zariadenia pre rekreáciu obyvateľ'ov sídla:

- športový areál je primeraný veľkosti a významu sídla
- obsahuje: futbalový štadión s atletickou dráhou, tréningové futbalové ihrisko, hádzanárske ihrisko, kolkáreň, tribúnu, šatne, soc. zariadenia, v areáli je aj turistická ubytovňa a reštaurácia
- ihriská a hracie plochy pre mládež sa nachádzajú v lokalitách Michalkovia, Zákysučie (pri moste cez Kysucu), Capovia, pri rieke Bystrici v Kalinove a v areáli ZŠ

2.18 REKAPITULÁCIA ROZPOČTU MESTA ZA ROKY 2002 – 2006

V sledovanom období vykazovalo hospodárenie mesta rovnomerný vývoj.

Tab. 33 Prehľad hospodárenia mesta v období od 2002 do 2006 (tis.Sk)

Ukazovateľ / Roky	2002	2003	2004	2005	2006
Bežné príjmy	29 423	45 369	51 824	64 208	74 984
Kapitálové príjmy	18 864	5 981	2 481	3 297	4 547
Príjmy spolu	48 287	51 350	54 305	67 505	79 531
% plnenia príjmov	101,70	102,60	100,63	103,70	100,29
Bežné výdavky	27 424	43 054	49 168	52 784	59 662
Kapitálové výdavky	18 861	8 125	3 262	10 329	18 823
Výdavky spolu	46 285	51 179	52 430	63 113	78 485
% plnenia výdavkov	97,50	102,30	97,15	96,95	98,97
Zisk/strata	+ 2 002	+ 171	+ 1 875	+ 4 392	+ 1046
MÚ Krásno n. Kysucou					

Ako prezentuje tabuľka, v každom roku sledovaného obdobia hospodáril mesto s kladným hospodárskym výsledkom. V roku 2005 vykázalo mesto najvyšší prebytok rozpočtu vo výške 4,39 mil. Sk. Vzhľadom na veľkosť mesta možno hospodárenie považovať za veľmi pozitívne s tendenciou trvalej stability zabezpečenia všetkých potrebných samosprávnych funkcií. Nasledujúca tabuľka prezentuje stav majetku mesta k 31.12.2006. Mesto disponovala týmto majetkom:

Tab. 34 Prehľad majetku mesta v roku 2006 k 31.12.

Majetok	Suma (v Sk)
Software	87 352



Pozemky	10 721 700
Stavby	208 439 389
Ostatný HIM	10 707 978
Spolu majetok	229 956 419
MÚ Krásno n. Kysucou	

Najväčší podiel majetku mesta pripadal na hmotný investičný majetok. K uvedenému termínu disponovalo mesto stavbami v hodnote 208 mil. Sk. Ostatný hmotný investičný majetok bol ohodnotený na 10,7 mil. Sk. Mesto k uvedenému dátumu disponovalo pozemkami v hodnote 222 tis. Sk.

2.19 SAMOSPRÁVA

Vzťah samospráva – občan si vyžaduje vypracovať projekt klientskeho prístupu riešiaci ako, vzťah zamestnancov úradu, tak aj poslancov ku občanom a návštevníkom mesta. Nasledujúca tabuľka prezentuje celkové výdavky na chod samosprávy v tis. Sk.

Tab. 35 Výdavky mesta na chod samosprávy od 2002 do 2006					
Ukazovateľ/Rok	2002	2003	2004	2005	2006
Obec	4 202	4 763	4 986	7 951	6 983
MÚ Krásno n. Kysucou					

Vývoj celkových výdavkov v sledovanom období zaznamenáva rastúci trend. Od roku 2002 do roku 2006 vrástol objem vynaložených prostriedkov na chod samosprávy 66,1 %. Nárast výdavkov bol kompenzovaný nárastom príjmov z podielových daní a miestnych poplatkov, ktorých výšku prezentuje nasledujúca tabuľka.

Tab. 36 Príjmy mesta z podielových daní a poplatkov od 2002 do 2006 (v tis. Sk).					
Ukazovateľ/Rok	2002	2003	2004	2005	2006
Podielové dane	12 079	12 414	14 322	34 555	40 083
Miestne poplatky	1 450	2 257	1 866	2 888	3 853
MÚ Krásno n. Kysucou					

S výkonom svojich samosprávnych funkcií súvisí aj zabezpečovanie komunálnych služieb v obci. Nasledujúca tabuľka prezentuje výdavky mesta Krásno nad Kysucou na zabezpečenie týchto služieb. Najväčší podiel výdavkov pripadal na zabezpečenie údržby miestnych komunikácií.

Tab. 37 Výdavky mesta na zabezpečenie komunálnych služieb 2002 do 2006.					
Ukazovateľ/Rok	2002	2003	2004	2005	2006
Úprava verejných priestranstiev	201	369	392	350	418
Údržba miestnych komunikácií	1 915	2 040	1 987	2 278	2 561
Cintorínske služby	151	378	275	37	27
Verejné osvetlenie	850	1 025	1 563	1 468	1 426
MÚ Krásno n. Kysucou					

Najmenej výdavkov bolo vynaložených na zabezpečenie cintorínskych služieb, ktoré sa týkali v prevažnej miere údržby verejných priestranstiev v areály cintorína.

3 VÍZIA MESTA

Mesto Krásno nad Kysucou bude mestom, ktoré bude vyvážené zabezpečovať podmienky pre harmonický život všetkých kategórií svojich obyvateľov. Mesto sa stane



regionálnym strediskom cestového ruchu, v nadväznosti na svoju kultúrno - historickú hodnotu, a bude vyvážené a ohľaduplne využívať svoje prírodné bohatstvo za účelom jeho ekonomického a ekologického zveľad'ovania. V súvislosti s rozvojom cestovného ruchu sa bude snažiť čo najlepšie prezentovať svoje kultúrne tradície a zvyklosti v duchu rozvoja kultúrneho povedomia nielen vo svojom regióne, ale aj za hranicami Slovenskej republiky. Z hospodárskeho hľadiska mesto vytvorí priaznivé podmienky na rozvoj tradičných výrobných a nevýrobných odvetví, pre ktorých rozvoj má najväčší potenciál – poľnohospodárstvo, stavebníctvo, cestovný ruch a drevospracujúci priemysel.

Krásno nad Kysucou je príjemným mestom s bohatým historickým, kultúrnym a prírodným zázemím. Stalo sa atraktívnym miestom pre život a návštevu. Výborná poloha, bola a je vhodným predpokladom pre rozvoj cestovného ruchu. V meste sa každoročne usporadúvajú rôzne podujatia, hody, karnevaly, kultúrne podujatia. V okolí sa vďaka vhodným podmienkam (CHKO Kysuce) a výskytu srnčej, jelenej, diviacej zveri a zajacov rozšíril aj poľovnícky cestovný ruch, veľmi atraktívny najmä pre zahraničných hostí. Spolu s rozvojom tohto druhu turistiky vznikla aj poľovnícka reštaurácia, ponúkajúca miestne poľovnícke špeciality. Reštaurácia sa teší bohatej návštevnosti hostí aj zo širšieho okolia. Život v meste sa dá hodnotiť ako veľmi príjemný. Obyvatelia sú o spoločenskom dianí informovaní prostredníctvom informačného bulletinu a internetového portálu. V meste existuje klub podnikateľov, ktorý miestnym živnostníkom a podnikateľom v rôznych oblastiach pomáha a poskytuje rôzne služby. Vďaka osvete je separovaný zber odpadu samozrejmosťou a vo všeobecnosti prevládajú snahy o ekologické riešenia aj v iných oblastiach (využívanie slnečnej energie a biomasy s miestnych lesov). Miestna ekonomika je teda prevažne orientovaná na služby (obchod, cestovný ruch, podnikateľské služby), poľnohospodárstvo a lesníctvo. To však neznamená, že v meste nepôsobia úspešní podnikatelia v oblasti priemyslu, ktorý však nemá negatívny dopad na životné prostredie a cestovný ruch.

Kvalitatívny skok v raste životnej úrovne obyvateľov je spôsobený tromi faktormi – pokračovaním rozvoja bytovej výstavby, – celkovým zlepšením vzhľadu a kvality životného prostredia mesta a ponukou kvalitných pracovných príležitostí. Ekonomická prosperita a dobrá spolupráca v rámci mesta, založená na partnerstve verejného a súkromného sektoru, posilňuje hrdosť obyvateľov na mesto, v ktorom žijú. Mesto úzko spolupracuje s okresným mestom Čadca – v mnohých oblastiach majú rovnaké smerovanie. Čulá spolupráca existuje predovšetkým v zabezpečení verejných služieb. Z hľadiska rozvoja sociálnych služieb by mohlo ísť mesto príkladom. Existujúce sociálne zariadenie – Domov dôchodcov dopĺňa objekt nájomných bytových jednotiek prakticky rodinného typu, kde ohľaduplný prístup (súcit, odvaha a statočnosť), neustála asistencia sociálnych pracovníkov a individuálny prístup, vychádza zo snahy vyhovieť potrebám každého obyvateľa (klienta). Systém mestskej sociálnej starostlivosti pod jednou strechou, od prvotnej až po odbornú identifikuje potreby (manuál sebestačnosti) a riešenie požiadaviek každého prijímateľa sociálnej služby. Významnými zmenami prešla aj oblasť základného školstva. Systém zrealizovaných projektov vytvoril zo škôl



stabilný odborný systém základného, stredného a ďalšieho vzdelávania v meste na úrovni, ktorú vyžaduje pracovný trh.

4 PRIORITNÉ ROZVOJOVÉ OBLASTI MESTA

Strategický plán hospodárskeho a sociálneho rozvoja mesta pre uvažované obdobie predstavuje rozsiahly komplex analýz a opatrení. V každom období niektoré opatrenia podmieňujú realizovanie iných. Niektoré sa musia považovať za dôležitejšie pre havarijný stav predmetnej veci, niektoré sú ešte prednostnejšie z hľadiska potrieb a záujmu tej alebo onej skupiny obyvateľov. Limitujúci faktor – nedostatok finančných prostriedkov nemôže byť dôvodom pre neurčenie strategického cieľa. Už tým



že je definovaný napomôže smerovaniu rozvoja. Spracovatelia vychádzajú z prieskumu a analýzy existujúceho stavu, pri zachovaní princípov všeobecného konsenzu a vzájomnej vyváženosti, považujú za prioritné rozvojové oblasti nasledovné:

1. Hospodárstvo a vedecko-technický rozvoj

Priority v oblasti rozvoja hospodárstva a vedecko-technického rozvoja spadajú predovšetkým do vytvárania pozitívnych predpokladov na rozvoj podnikateľských aktivít. Ide o vymedzenie priemyselných zón v meste, príprava pozemkov a zabezpečenie technickej infraštruktúry. V prípade existujúcich priemyselných zón ide hlavne o rekonštrukciu zóny s ohľadom na vytvorenie podmienok jej patričného rozšírenia.

2. Technická infraštruktúra

Rozvoj a udržiavanie technickej infraštruktúry je nevyhnutné z hľadiska prílevu investícií v oblasti priemyslu a rozvoja cestovného ruchu, ako aj udržania požadovanej životnej úrovne obyvateľstva. Ide hlavne o zabezpečenie infraštruktúry do oblastí, ktoré sú potenciálne najvhodnejšie na rozvoj cestovného ruchu. Vytváranie podmienok pre rozvoj a využívanie digitálneho obsahu obyvateľmi mesta.

3. Životné prostredie

Trvalo udržiavané životné prostredie je významným ukazovateľom kvality života. Dlhodobé udržiavanie, ale aj skvalitňovanie prírodného prostredia, je spoločným cieľom všetkých obyvateľov mesta. Monitorovaná kvalita vody a ovzdušia. Optimalizácia nakladania s odpadmi. Informovanosť obyvateľov o životnom prostredí. Propagácia chránených území a CHKO Kysuce.

4. Sociálna oblasť a zdravotníctvo

Pokračujúci trend rastu podielu seniorov na počte obyvateľov musí byť sprevádzaný podmienkami, ktoré umožnia dôstojnejšie prežitie zvyšku života. Veková skladba obyvateľov je sprevádzaná väčším výskytom špecifických chorôb.

5. Školstvo a šport

Zlepšenie technického stavu a vybavenia škôl. Komplexná rekonštrukcia športovej infraštruktúry a vytváranie podmienok pre aktívne prežitie voľného času nielen pre obyvateľov mesta, ale aj návštevníkov mesta. Podpora rozvoja informačnej spoločnosti.

6. Kultúra

Trvalé pôsobenie na kultúrne povedomie obyvateľov širokou paletou kultúrnych aktivít organizovaných externými subjektami ale aj miestnymi kultúrnymi spolkami. Existencia dôstojných priestorov pre kultúrne aktivity je prvoradá povinnosť mesta. Priebežná a kreatívna propagácia podujatí má vplyv na imidž mesta a tým aj na cestovný ruch. Kultúrne tradície budú šírené aj prostredníctvom cezhraničnej spolupráce.

7. Cestovný ruch a public relation

V rámci rozvoja cestovného ruchu je potrebné spracovať koncepciu regionálnej spolupráce s okolitými turistickými lokalitami a domácimi a zahraničnými cestovnými kancelárkami. Nevyhnutnou je taktiež propagácia mesta a to najmä prostredníctvom www - stránky.



5 SWOT ANALÝZY

Nasledujúca SWOT analýza sa zameriava na silné, slabé stránky, príležitosti a riziká prioritných rozvojových oblastí. Na ich základe budú formulované hlavné rozvojové ciele.

- 5.1 Hospodárstvo a vedecko-technický rozvoj.
- 5.2 Technická infraštruktúra.
- 5.3 Životné prostredie.
- 5.4 Sociálna oblasť a zdravotníctvo.
- 5.5 Školstvo a šport.
- 5.6 Kultúra.
- 5.7 Cestovný ruch a public relations.

Analýza SWOT

Analýza SWOT pomôže zamerať pozornosť na kľúčové oblasti vo vnútri mesta. Využitá bude hlavne pri budovaní jej silných stránok, odstraňovaní slabých stránok alebo ich akceptovaní (pokiaľ ich nie je možné odstrániť), využívaní príležitostí a vyrovnaní sa s rizikami vonkajšieho prostredia. SWOT analýza bude základným dokumentom a východiskom pre tvorbu stratégie mesta a strategického plánovania.

Analýza silných a slabých stránok sleduje súčasný stav z hľadiska vnútorných faktorov, odhaľuje, čo je v obci pozitívne a negatívne. Silnou stránkou mesta sú jej prirodzené dispozície a akákoľvek konkurenčná výhoda. Slabou stránkou je to, čo obci chýba, alebo čo sa robí nedostatočne v porovnaní s inými.

Analýza príležitostí a ohrození sa zameriava na budúci rozvoj mesta z hľadiska vonkajších faktorov, určuje možnosti rozvoja a riziká, s ktorými treba rátať. Príležitosťou mesta je akýkoľvek pozitívny trend, ktorý môže byť impulzom pre jej ďalší rozvoj v prípade, že sa nájdu zdroje na jeho realizáciu a bude oň záujem. Ohrozením mesta sú akékoľvek nevýhodné trendy alebo smery vývoja na úrovni miestnej ale aj regionálnej, národnej či celosvetovej, ktoré ju v negatívnom smere ovplyvňujú.

Syntéza výsledkov analýzy SWOT porovná vonkajšie hrozby a príležitosti s vnútornými silnými a slabými stránkami. Ich kombináciou a prienikom vznikne stratégia ako vyvažujúci faktor, ktorý uvedie mesto do súladu s jej okolím. Vzhľadom na rozdielny význam a váhu jednotlivých analyzovaných položiek bude mať mesto k dispozícii rozličné varianty stratégie:

- 1.Stratégia SO - najatraktívnejší strategický variant. Mesto si ju zvolí ak, prevažujú sily nad slabosťami a príležitosti nad hrozbami. Odporúča sa ofenzívna stratégia z pozície sily.
- 2.Stratégia ST - stratégia silnej, ktorá sa nachádza v nepriaznivom prostredí. Odporúča sa defenzívna stratégia, ktorou si mesto chráni už vydanú pozíciu.
- 3.Stratégia WO - túto stratégiu si volí, ak prevažujú slabosti nad silami, nachádza sa však v atraktívnom prostredí. Aby mesto využila naskytujúce sa príležitosti, na ktorých zvládnutie nemá dostatok vnútorných schopností, snaží sa postupne posilňovať svoju pozíciu a odstrániť nedostatky.
- 4.Stratégia WT - vhodná pre mesto, ktoré je slabé a navyše sa nachádza v neatraktívnom prírodnom a sociálno-ekonomickom prostredí.



5.1 HOSPODÁRSTVO A VEDECKO-TECHNICKÝ ROZVOJ

Silné stránky	Slabé stránky
<ul style="list-style-type: none"> - dostatok pracovnej sily, ktoré sú k dispozícii pre priemyselne zamerané podniky, - existujúce priemyselné zóny mesta, - vhodné podmienky pre rozvoj cestovného ruchu, - rozvinutá sieť poskytujúcich služby v oblasti obchodu, - podnikateľské subjekty v oblasti stavebníctva, - prítomnosť firiem s dobrým rozvojovým potenciálom, - výhodná geografická poloha mesta v blízkosti okresného mesta Čadca, - veľké plochy lesov umožňujúce rozvoj lesného hospodárstva, cestovného ruchu a drevospracujúceho priemyslu, - existencia ubytovacích zariadení, - existencia stravovacích zariadení, - prítomnosť podnikateľských subjektov v oblasti drevospracujúceho priemyslu, - rýchla dostupnosť krajského mesta Žilina, - prítomnosť železničnej dopravy, - vysoký podiel obyvateľstva v produktívnom veku, - existencia vhodných plôch pre budovanie priemyselných zón, - vyhovujúca sieť komerčných ako aj verejných služieb pre obyvateľov mesta, 	<ul style="list-style-type: none"> - nevyriešené vlastnícke vzťahy k pozemkom a stavbám, ktoré sa môžu stať prekážkou pri rozvoji podnikateľských aktivít, - nízky rozpočet mesta nedovoľuje v dostatočnej miere podporovať podnikateľské aktivity obyvateľstva, - chýba informačný systém na komunikáciu samospráva – podnikatelia - občania, - nedostatok investičného kapitálu z vlastných zdrojov, - vysoká finančná záťažnosť a administratívne bariéry obmedzujúce rozvoj podnikania, - nedostatočné využitie existujúcich výrobných kapacít, - nedostatočná miera tvorby finančných zdrojov u fyzických osôb, ktorá zabraňuje rozvoju podnikateľských aktivít, - nedostatočná podpora poľnohospodárskych podnikov, - nedostatočná miera tvorby finančných zdrojov na nákup a inštaláciu moderných efektívnych výrobných technológií,
Príležitosti	Ohrozenia
<ul style="list-style-type: none"> - dostatok ľudských zdrojov s dostatočnými skúsenosťami v oblasti poľnohospodárstva, - existencia vhodných podmienok na rozvoj poľnohospodárstva, - maximálna podpora podnikateľov a vytváranie vhodných podnikateľských podmienok, - rozvoj technickej infraštruktúry, - rozvoj informačných technológií – lepší prístup k informáciám, - zlepšenie prístupu malých a stredných podnikateľov k financiám, - možnosť vstupu zahraničných investorov do existujúcej infraštruktúry v priemysle, - možnosť získania finančných prostriedkov z fondov EU, - rozvoj environmentálne vhodných technológií, - zahraničné investície, - podpora rozvojových investícií, - vytvorenie nových pracovných miest najmä v malom a strednom podnikaní a službách, - spájanie pravidelných, tradičných kultúrnych aktivít s podnikateľskými aktivitami, resp. organizovanie kultúrnych aktivít pre podnikateľské účely (poznávacia a kultúrna turistika), - zlepšenie vzdelanostnej úrovne obyvateľstva môže byť hybnou silou rozvoja podnikateľských aktivít, 	<ul style="list-style-type: none"> - pomalá výstavba, modernizácia a rekonštrukcia technickej infraštruktúry, - administratívne opatrenia obmedzujúce plnohodnotný rozvoj cestovného ruchu, - veľká administratívna náročnosť pre získanie financií zo štátnych dotácií a z fondov EU, - nedostatok investičného kapitálu, - neochota obyvateľov uskutočňovať podnikateľské aktivity, - neochota obyvateľov investovať do ďalšieho vzdelávania,

5.2 TECHNICKÁ INFRAŠTRUKTÚRA

Silné stránky	Slabé stránky
<ul style="list-style-type: none"> - vybudovaná sieť na rozvod elektrickej energie, - dobré zásobovanie obyvateľov mesta pitnou vodou, - vybudovaná kanalizačná sieť, - existencia ČOV, - dobré prepojenie obecnej komunikácie na hlavnú cestnú sieť, - prechádzajúca cesta medzinárodného významu č. E 75, 	<ul style="list-style-type: none"> - nevyhovujúci stav verejného osvetlenia, potreba dobudovania, - neukončené odkanalizovanie častí mesta, - potrebná rekonštrukcia miestneho vodovodu, - zlý technický stav miestnych komunikácií, ktoré sú vplyvom poveternostných podmienok v značnom štádiu zvetrania,



<ul style="list-style-type: none">- trasa diaľnice D3,- dostupná železničná sieť - trasa č. 127- existencia verejného osvetlenia,- digitálna telekomunikačná sieť,- dobre rozvinuté tepelné hospodárstvo,- pokrytie signálom mobilných operátorov,- z funkčného hľadiska veľmi vyhovujúci systém regionálnej autobusovej a železničnej dopravy,- plynofikácia mesta,- existencia verejného rozhlasu,- dostupnosť informačnej siete Internet mimo vyučovacích hodín v budove základných škôl,- úroveň dobudovania nadradenej dopravnej infraštruktúry ako súčasti európskej dopravnej infraštruktúry,- hustota existujúcej infraštruktúry cestnej dopravy,- v blízkosti regiónu nachádzajúce sa križovanie multimodálnych európskych koridorov smer západ-východ a sever-juh, ktoré spájajú hlavné sídelno-hospodárske ťažiská SR a napájajú ich na európsky dopravný systém,- postupne zavádzané služby eGovernmentu a elektronizácia služieb štátnej správy a samosprávy- dobrá vybavenosť a výkonnosť technologickej IK infraštruktúry v obecnom úrade,- široká sieť pamäťových a fondových inštitúcií a dostupnými, rozsiahlymi a hodnotnými zdrojmi pre kvalitný digitálny obsah a e-sluzby,- relatívne vysoká penetrácia širokopásmového pripojenia,	<ul style="list-style-type: none">- potrebné rekonštrukcia elektrických sietí,- zlý technický stav miestneho verejného rozhlasu,- nevyhovujúci stav koryt miestnych tokov,- negatívny stav nehnuteľného majetku mesta,- nedostatok finančných prostriedkov na údržbu technickej infraštruktúry,- absencia chodníkov popri väčšine komunikácií vo vlastníctve mesta,- nedostatok regionálneho digitálneho obsahu a nízke konkurenčné prostredie z dôvodu vysokej ceny za PC , nízkej výkonnosti e-sluzieb ,- nedostatočná úroveň optimalizácie procesov a štandardizácie dokumentov vo verejnej správe,- absencia koncepčného a systematického formovania právneho rámca podpory aplikácie IT v procesoch výkonu činností verejnej správy,- nízky podiel e-sluzieb verejnej správy s vyššou pridanou hodnotou a nízka efektívnosť ostatných služieb verejnej správy,- nízka efektívnosť, bezpečnosť a interoperabilita ISVS- nízka vybavenosť a výkonnosť technologickej IK infraštruktúry samosprávy- nedostupný kvalitný digitálny obsah- fyzicky nedostupný internet v území s nízkou hustotou osídlenia, alebo málo atraktívny pre používateľov,- pomaly zavádzané základné služby eGovernmentu a nízka efektívnosť ostatných elektronizovaných verejných služieb, ktoré väčšinou iba kopírujú papierové služby,- pomaly rastúca penetrácia širokopásmového pripojenia,- nevyhovujúci technický a kvalitatívny stav dopravnej infraštruktúry,- nedostatočne rozvinutý integrovaný dopravný systém (IDS)- nízky podiel ciest vyšších tried na celkovej dĺžke ciest v regióne,- nevyhovujúci technický stav ciest I. triedy,- nedobudovaná sieť rýchlostných ciest,- prudký nárast individuálneho motorizmu,- zastaralý park verejnej osobnej dopravy,- nevhodná del'ba prepravnej práce verejnej osobnej dopravy,- absencia integrovaných dopravných systémov,
Príležitosti	Ohrozenia
<ul style="list-style-type: none">- vyriešiť spôsob centrálneho vykurovania bytov,- poriešiť zateplenie bytov,- pomôcť občanom záhradkárskej osade v lokalite u Hackov zrekonštruovať elektriku, príjazdovú komunikáciu,- zveľadiť námestie,- v centre na zástavke SAD chýba verejné WC, stánok PNS,- v zime zlepšiť údržbu ciest a chodníkov pri predajniach,- chýba bankomat v lokalite pri kostole sv. Ondreja,- ulica Hôrky- odkanalizovať, aby sa nevypúšťali splašky po ceste, čo v zimných mesiacoch zamrzá,- zlepšiť služby obyvateľstvu,- zmodernizovať zástavky SAD,- zlepšiť signál mobilných operátorov,- zlepšiť dopravu na žel. stanicu,- doriešiť parkovanie pri bytovkách,- zlepšiť starostlivosť o trávnaté plochy,- zriadiť oddychovú zónu pre matky s deťmi resp. pre dôchodcov,- zo strany mesta venovať zvýšenú pozornosť dopravnej situácii, dodržiavaniu zóny 40 km/hod, paralyzovať nebezpečnú a bezohľadnú jazdu vodičov motor. vozidiel, hlavne motorkárov,- poriešiť chodcov na kamennom moste cez rieku Bystricu, ktorí sú ohrozovaní motoristami,- odvedenie dažďových vôd od Kam. mosta po ul. SNP	<ul style="list-style-type: none">- malá miera podpory miest a obcí zo strany štátu,- zhoršujúci sa stav obecných stavieb a komunikácií,- absencia chodníkov popri miestnych cestných komunikáciách,- nevýhodné podmienky čerpania prostriedkov z EÚ fondov,- nevýhodné podmienky čerpania úverových zdrojov z komerčných bánk,- znižovanie konkurencieschopnosti železničnej dopravy,- pokles rozsahu prepravy na železnici a zvyšovanie negatívnych účinkov dopravy na životné prostredie,- zvyšujúce sa náklady na údržbu a opravy cestnej infraštruktúry,- oneskorená výstavba a modernizácia cestnej siete,- zníženie dopravnej dostupnosti a s tým spojené zníženie atraktívnosti územia pre investorov,- zvyšujúca sa nehodovosť na ceste I. triedy E572 z dôvodu prekračovania prípustnej intenzity,- zhoršenie dopravnej obsluhy,- spomalenie hospodárskeho rastu,- narastanie environmentálneho zaťaženia,- trvalý presun cestujúcich z verejnej osobnej dopravy na individuálnu dopravu,- nedostatočná kvalita právneho rámca výkonu činností verejnej správy,- zvyšovanie komunikačnej a administratívnej náročnosti výkonu činností verejnej správy vo vzťahu k



<p>okolo mlyna,</p> <ul style="list-style-type: none"> - vybudovať námestie a pomenovať ho pri KD a MsÚ, - vybudovať žel. zástavku u Gavlasov pre občanov v centre, - skultúrniť nábrežnú zónu, odstrániť kríky, trávy, odpadky, - rozšíriť zeleň, prevádzať separáciu odpadu, rozšíriť zar. soc. služieb, zlepšiť kultúrno-spoločenské vyžitie, zrekonštruovať verejné osvetlenie, presadzovať individuálnu výstavbu rod. domov, zrekonštruovať stredisko športu a vytvoriť oddychové zóny, - rekonštrukcia mostov a lávok, - rekonštrukcia miestnych komunikácií, - dobudovanie chodníkov popri miestnych komunikáciách, - rekonštrukcia verejného osvetlenia a jeho rozšírenie na neosvetlené časti mesta, - zriadenie vysokorýchlostného Internetu DSL, prípadne WI – FI, ktorý by bol významným pozitívnym prvkom pri hľadaní si zamestnania a rozvoji podnikateľských aktivít, - rekonštrukcia miestneho vodovodu a eliminácia jeho stratovosti, - príprava pozemkov pre budúcu priemyselnú zónu v obci, - zavedenie elektrických, plynových, vodovodných a kanalizačných prípojok do novej priemyselnej zóny, - výstavba cestnej komunikácie s potrebnými parkovacími plochami, - možnosť získania finančných prostriedkov z fondov EÚ, - využitie významnej geografickej polohy územia z hľadiska prechádzajúcich dopravných koridorov, - zvýšenie počítačovej gramotnosti, - zníženie cien využívania Internetu, - rozvoj ďalších telekomunikačných služieb v konkurenčnom prostredí, - existujúca infraštruktúra pre rozvoj priemyselných zón v obci, - zlepšenie dopravnej dostupnosti železničnou dopravou, - modernizácia cestnej siete - cesty I. triedy, - perspektíva dobudovania diaľničného dopravného systému, - zrovnoprávnenie papierovej a elektronickej komunikácie medzi verejnou správou, občanmi a podnikateľmi, - vytváranie a sprístupňovanie verejného digitálneho obsahu, - zrušenie princípu miestnej kompetencie pri vydávaní dokumentov a poskytovaní služieb verejnou správou, - e-government je príležitosťou prelomovú modernizáciu interných administratívno-správnych procedúr, zlepšenie imidžu VS, ako aj zvýšenie podielu a záujmu verejnosti na správe vecí verejných, - vytváranie kvalitného a dostupného verejného digitálneho obsahu stimulujúceho dopyt po e-službách a širokopásmovom pripojení, - rastúca penetrácia širokopásmového pripojenia, 	<ul style="list-style-type: none"> - externému, ako aj internému prostrediu, - digital divide, zvyšovanie disparít medzi územiami alebo sociálnymi skupinami vo využívaní IKT, - nízka digitálna gramotnosť a zručnosť používateľov IKT a nedostatočný dopyt po elektronických službách, - rozvoj digitálnej kriminality, narušanie súkromia, výchovy a ochrany osobných údajov
---	---

5.3 ŽIVOTNÉ PROSTREDIE

Silné stránky	Slabé stránky
<ul style="list-style-type: none"> - plynofikácia mesta, - zavedený separovaný zber, - vybudovaná kanalizačná sieť, - funkčné ČOV, - existencia CHKO Kysuce, - kvalitná legislatíva pre nakladanie s KO a DSO, - prírodné bohatstvo s lesmi, pasienkami, - veľké plochy lesov vhodných na rekreáciu, - vysoká hustota vzácných prírodných úkazov, 	<ul style="list-style-type: none"> - narastanie individuálnej automobilovej a motocyklovej dopravy na ceste E 75, - v širšom okolí prítomné výrobné prevádzky spôsobujúce nadmernú produkciu polietavých častíc prachu, - prítomnosť medzinárodnej cesty s nadmernou produkciou exhalátov a v zimných mesiacoch aj prachu z posypových materiálov, - nízka miera vynútiteľnosti práva v oblasti ŽP, - nedostatočná informovanosť obyvateľstva o stave ŽP, - nedostatok technických kapacít zberu, dopravy, triedenia, zhodnocovania a likvidácie odpadov, - kyslé dažde znehodnocujúce lesný porast v okolí,



	<ul style="list-style-type: none"> - nadmerné využívanie umelých hnojív spôsobujúce acidifikáciu pôdy, - existencia čiernych skládok, - absencia oddychovej zóny pre obyvateľov,
Príležitosti	Ohrozenia
<ul style="list-style-type: none"> - úprava verejných plôch, - rekonštrukcia miestnych komunikácií, - dostavba kanalizačnej siete, - výstavba a rekonštrukcia existujúcich ČOV, - možnosti materiálového, resp. energetického využitia odpadov pri rešpektovaní duálnych vlastností odpadov, - dôsledné plnenie kvalitne stanovených cieľov v oblasti odpadového hospodárstva, - regulácia korýt miestnych tokov, - výstavba chodníkov popri miestnych komunikáciách, - odstránenie zdrojov znečistenia povrchových a podzemných vôd ohrozujúcich zdroje pitnej vody, - zvýšiť právne vedomie obyvateľstva vo sfére životného prostredia, - výstavba oddychovej zóny v širšom centre mesta, - rozvoj ekologického poľnohospodárstva a ekologizácia priemyselnej výroby, - obnoviteľné zdroje energie – geotermálna energia, energia biomasy, veterná energia, - možnosti získania finančných prostriedkov z fondov EU, - dodržiavanie noriem EÚ v oblasti produkcie znečisťujúcich látok v priemysle, 	<ul style="list-style-type: none"> - zhoršujúci sa stav životného prostredia v dôsledku nadmernej hospodárskej činnosti v ostatných častiach kraja, - zhoršujúci sa stav životného prostredia v dôsledku nadmerného využívania fosílnych palív domácnosťami. - ohrozená kvalita pitných a povrchových vôd, - zhoršenie zdravotného stavu obyvateľstva, - znečistenie ovzdušia veľkými zdrojmi znečistenia, - dopady na zdravotný stav obyvateľov, - zníženie biodiverzity, - pretrvávajúce vykurovanie hlavne tuhými palivami, - nárast množstva vyvázaných odpadov, - nízka disciplína pri nakladaní s odpadmi, - neriešenie problému existencie „čiernych“ skládok,

5.4 SOCIÁLNA OBLASŤ A ZDRAVOTNÍCTVO

Silné stránky	Slabé stránky
<ul style="list-style-type: none"> - opatrovateľská služba zabezpečená mestom, - rozvinutá sieť sociálnych zariadení a služieb v priľahlých sídlach, - dobrá dostupnosť zdravotníckeho zariadenia, - zlepšovanie právneho a inštitucionálneho rámca sociálnej inklúzie, - realizované reformy, vrátane inštitucionálnych a fiškálnych v oblasti sociálnej inklúzie, fiškálna decentralizácia, - dôraz na princíp subsidiarity, - zvyšovanie adresnosti, efektívnosti a dostupnosti opatrení sociálnej inklúzie, - dôraz na kvalitu a profesijné zabezpečenie, - novokoncepcovaný systém ochrany detí, - fiškálna decentralizácia, - kvalitné neštátne subjekty pôsobiace v niektorých oblastiach sociálnej sféry, - zavádzanie podporných opatrení pre rodiny s deťmi, - zvyšujúce sa povedomie zamestnávateľov pri vytváraní rodine priateľského prostredia a tradícia súťaže „Zamestnávateľ ústretový k rodine“ a Audit „Rodina a práca“, - kvalitný fungujúci systém predškolských zariadení, záujem MVO o vytváranie služieb starostlivosti, existencia celoslovenského systému „materských centier“, - vysoká solidarita a podpora v rámci rodín v súvislosti so starostlivosťou o deti a odkázané osoby, 	<ul style="list-style-type: none"> - nedostatok finančných prostriedkov na rozvoj sociálnych služieb, - nedostatok priestorov na zriadenie domova sociálnych služieb, - absencia oddychovej zóny pre seniorov a ostatné vekové kategórie, - ekonomická situácia obyvateľstva zabraňuje častokrát potrebnú návštevu ordinácie praktického a následne špecializovaného lekára, - zdravotný stav obyvateľstva, - pretrvávajúce tradičných spádových oblasti dochádzky za prácou, - nízka úroveň priestorovej mobility za prácou všeobecne a nízky rozsah medziokresnej a medzikrajskej dochádzky za prácou, - absencia systému podporných poradenských a informačných služieb pre potreby pracovnej mobility (mobilitný servis) - prehlbovanie dlhodobej nezamestnanosti, - absencia širšej podpory vzdelávania a zamestnávania osôb vzdialených od trhu práce dlhšie obdobie z dôvodu starostlivosti o dieťa alebo o ďalšieho člena rodiny, príslušnosti k marginalizovanej alebo vylúčenej skupine populácie, - nízka dostupnosť a úzka variabilita sociálnych služieb a výkonu iných opatrení, - pomalé zavádzanie nových opatrení a nových typov sociálnych služieb do praxe a nízka udržateľnosť výsledkov, - nedostatok aktivít zameraných na podporu začleňovania niektorých znevýhodnených skupín do spoločnosti a znižovanie rizík sociálno-patologických javov, - nedostatočne zabezpečená kontinuita sociálnej a zdravotnej starostlivosti pri dlhodobej odkázanosti na pomoc inej osoby a nedostatok služieb dlhodobej



	<ul style="list-style-type: none"> starostlivosti, nedostatočné využívanie viaczdrojového financovania, slabá kooperácia aktérov (štát, samospráva, zamestnávateľa), nedostatočná úroveň identifikovania potrieb rozvoja ľudských zdrojov,
Príležitosti	Ohrozenia
<ul style="list-style-type: none"> možnosť použitia 2% daní daňových subjektov na prioritné potreby zdravotníctva, rozšírenie opatrovateľskej služby, zlepšenie štandardu zdravotníckych zariadení v dostupných zariadeniach, zakladanie mimovládnych neziskových organizácií poskytujúcich všeobecne prospešné služby, zlepšujúca sa infraštruktúra a lepšie prepojenie trhov práce na susediace trhy práce, odbučovanie rodových stereotypov pri voľbe povolania a v prístupe k zamestnaniu, rozšírenie aktívnych opatrení na trhu práce na podporu vzdelávania a prípravy pre trh práce a na podporu zamestnávania v atypických formách pracovných vzťahov, najmä pre rodičov počas materskej dovolenky a rodičovskej dovolenky, podpora rozvoja sociálnych služieb, a iných opatrení, projektov a programov na podporu sociálneho začleňovania ohrozených skupín podľa ich špecifických potrieb, dôrazné uplatňovanie princípu subsidiarity, lepšie podmienky na zladovanie prac. a rodinných povinností, začleňovanie do širšieho priestoru a vyrovňavanie európskych štandardov, zvýšenie vzdelanostnej a kvalifikačnej úrovne ľudských zdrojov zodpovedajúcej dopytu na trhu práce a znalostnej ekonomike, Príprava ľudských zdrojov pre potreby globalizovanej ekonomiky a spoločnosti, možnosti získania finančných prostriedkov z fondov EU, 	<ul style="list-style-type: none"> rast počtu obyvateľov v seniorskej kategórii, zhoršujúca sa sociálna situácia niektorých skupín obyvateľstva, zhoršovanie zdravotného stavu stredného veku, rast počtu srdcovo-cievnych chorôb, rast nádorových ochorení tráviaceho traktu, vysoký výskyt alergických ochorení, pokles výdavkov na preventívnu zdravotnú starostlivosť, pretrvávajúce stereotypy v mobilnom správaní sa pracovnej sily, nízky dopyt po práci v prihraničných oblastiach, nízky záujem zamestnávateľov o prijímanie uchádzačov o zamestnanie na podporované pracovné miesta, nedostatočný záujem zamestnávateľov o udržateľnosť vytvorených pracovných miest, prehlbovanie chudoby u niektorých skupín populácie a reprodukcia chudoby, zvyšujúci sa počet klientov odkázaných na pomoc iných nesystematickou preventívnou prácou v prirodzenom rodinnom a otvorenom prostredí, zvyšujúce sa finančné náklady na sociálne služby a iné opatrenia pretrvávajúcim poskytovaním tradičných foriem pomoci a služieb pobytového charakteru a riziko znížovania kvality života občanov finančnou náročnosť sociálnych služieb pre klienta, pretrvávajúce stereotypy pri vykonávaní správy v oblasti sociálnych vecí, neadresnosť a absencia individuálneho prístupu ku klientovi, klesanie kvality poskytovaných služieb a vykonávaných opatrení v dôsledku absencie systému prehlbovania kvalifikácie a ich celková nedostupnosť, nepriaznivý demografický vývoj,

5.5 ŠKOLSTVO A ŠPORT

Silné stránky	Slabé stránky
<ul style="list-style-type: none"> existencia niekoľkých vzdelávacích zariadení v rámci formalizovanej vzdelávacej sústavy: Základná Umelecká škola, Materská škola, Základná škola Micháľkov, Základná a Materská škola Kalinov, Základná škola Mládežnícká, dobré výchovno – vzdelávacie výsledky škôl, základné školy pripojené na sieť Internet, dostatok priestorov na výkon vzdelávacej činnosti, existencia materských škôl, využívanie priestorov škôl a školských zariadení pre verejnosť, existencia poľovníckych revírov, športový areál s futbalovým ihriskom s atletickou dráhou a tribúnou, futbalovým ihriskom pre tréning, hádzanárskym ihriskom (v zime klziskom), šatňami, kolkárnou, reštauráciou a ubytovaním (55 lôžok), posilovňa oddielu vzpieračov, ihriská, telocvičňa a gymnastická telocvičňa v areáli ZŠ, telocvičňa Strednej združenej školy drevárskej 	<ul style="list-style-type: none"> deficit v materiálno – technickom vybavení škôl, nevyhovujúci stav školskej infraštruktúry, chýba areál, ktorý by dokázal pritiahnuť mládež k športovaniu - hokejbalové ihrisko, fitnesscentrum, väčšia posilovňa, prípadne menšia krytá plaváreň spojená so saunou a rehabilitáciou, nedostatok športových ihrísk v okolí škôl, pomalé zavádzanie informačných technológií do škôl, nedostatok moderných učebných pomôcok, neatraktivnosť učiteľského povolania a neadekvátne finančné ohodnotenie, deficit finančných prostriedkov znamená sústavné obmedzovanie nákupu nástrojov a zariadení v školstve, nesystémová reforma vzdelávacej sústavy, absencia športovo-rekreačnej zóny mesta, nedostatočná starostlivosť o starších občanov,



<ul style="list-style-type: none"> - malé ihriská: Kalinov pri Bystrici 2, Kalinov Barancovci, Blažkov u Michalkov, Zákysučie pri moste, 	
Príležitosti	Ohrozenia
<ul style="list-style-type: none"> - ďalšie zavádzanie výpočtovej techniky do škôl - zvýšenie počítačovej gramotnosti žiakov a učiteľov, - koordinácia výchovy a vzdelávania so všetkými odbornými inštitúciami, - okrem činnosti futbalového, vzpieračského a lyžiarskeho oddielu obnoviť činnosti ďalších v minulosti dobre fungujúcich šport. oddielov (šachový, kolkársky, hádzanársky, cyklistický, turistický, stolnotenisev atď.) - výstavba oddychovej a športovej zóny v obci, - zefektívnenie spolupráce s okresným mestom na regionálnej úrovni, - úprava turistických chodníkov, - podpora záujmových krúžkov zo strany mesta, - možnosť získania finančných prostriedkov z fondov EU, - vysoký podiel kvalifikovanej pracovnej sily v populácii a rast záujmu podnikateľov o inováciu kvalifikovanosti, - partnerstvá na rozvoj vzdelávania na regionálnej úrovni a možné zlepšenie spolupráce školy a ďalších subjektov v rámci komunity, najmä mládežníckych organizácií, - rozvíjajúci sa systém kariérového poradenstva vytvára predpoklad pre výber profesie v súlade s potrebami trhu práce, - prepojenie stratégie rozvoja regiónov so štruktúrou študijných a učebných odborov, - spolupráca s podnikmi v regióne vrátane zvýšenia prístupu žiakov k moderným strojom a zariadeniam, - partnerstvá na rozvoj vzdelávania na regionálnej úrovni a možné zlepšenie spolupráce školy a ďalších subjektov v rámci komunity, najmä mládežníckych organizácií, - konkurencia škôl a iných inštitúcií v rámci miestnej komunity, - opatrenia štátu zabezpečujúce rovnosť prístupu k vzdelávaniu, integráciu a reintegráciu, - tendencia využívať moderné formy vzdelávania a diverzifikovať príležitosti na celoživotné vzdelávanie, - záujem škôl, vzdelávacích inštitúcií a tretieho sektora o zapojenie do medzinárodnej spolupráce a do výchovno-vzdelávacích programov a projektov, 	<ul style="list-style-type: none"> - vplyv nežiadúcich javov na deti a mládež (závislosti, konzumné kultúry...), - nedostatok finančných prostriedkov na údržbu existujúcich športových objektov, - nedostatočné materiálne zabezpečenie a podpora talentovanej mládeže v jednotlivých druhoch športov, - nárast sociálnej ohrozenosti mládeže, - nedostatok finančných prostriedkov na výstavbu nových športovo-rekreačných objektov, - nevyhovujúca štruktúra kvalifikácie pracovnej sily, - nízka účasť rezortov, samosprávy a sociálnych partnerov na tvorbe obsahu vzdelávania, - pretrvávajúca rigidita a narastanie izolovanosti systému vzdelávania od potrieb ekonomiky, - deformovaný trh práce, ktorý bude vyžadovať len určitý typ kvalifikácie, - nerealizovanie stratégií, koncepcií a rozvojových impulzov v oblasti formálneho a neformálneho vzdelávania, - deformovaný trh práce, ktorý bude vyžadovať len určitý typ kvalifikácie, - úzky vzťah medzi sociálno-ekonomickou situáciou rodiny a dosiahnutou úrovňou vzdelania detí, - skeptické vnímanie hodnoty štúdia obyvateľstvom, - nízky podiel HDP vynakladaný na vzdelávanie, - slabá reflexia príčin znižovania kvality vzdelávania v pripravovaných zámeroch reforiem,

5.6 KULTÚRA

Silné stránky	Slabé stránky
<ul style="list-style-type: none"> - dlhoročná história mesta, tradície, - viacúčelová sála - kino Lipa 165 miest, - knižnica 15 000 knižničných jednotiek, 1 060 čitateľov, - Kysucké múzeum, - prítomnosť kultúrnych pamiatok, - rozvoj a uchovávanie kultúrnych tradícií a folklóru, - dobré kultúrne povedomie obyvateľov, 	<ul style="list-style-type: none"> - nedostatok finančných prostriedkov pre činnosť zariadení a pre ich rozvoj, - chýbajúce tradičné, každoročne organizované kultúrne podujatia, - nerozvinutá kultúrna turistika, - absencia združenia, záujmového krúžku v oblasti kultúry, - negatívny stav kultúrneho domu – potrebná výmena strešnej krytiny, zateplenie budovy, - potrebná rekonštrukcia sociálnych zariadení v priestoroch kultúrneho domu, - slabá propagácia a reklama kultúrnych aktivít mesta, - nedostatočné materiálne vybavenie na kultúrne a vzdelávacie podujatia, - chátrajúci stav kultúrnych pamiatok, - neexistencia zariadenia propagujúceho tradičné remeslá z okolia mesta,
Príležitosti	Ohrozenia
<ul style="list-style-type: none"> - rekonštrukcia kultúrneho domu, - oživiť stagnujúci kultúrny život v meste, 	<ul style="list-style-type: none"> - nezáujem obyvateľov o rozvoj svojho kultúrneho povedomia,



<ul style="list-style-type: none"> - vybavenie sály v KD technikou - ozvučenie, osvetlenie , prenosné pódium napr. pre kultúr. akcie mimo KD, - spracovanie ročného programu kultúrnych podujatí, - usporadúvanie výročných kultúrnych podujatí pri príležitosti prvej zmienky o meste, - každoročné folklórne slávnosti, - lepšia koordinovanosť a propagácia kultúrnych aktivít mesta, - výstavba izby folklóru a zvyklostí mesta, - výstavba remeselného dvora, - rozvoj sponzorovania kultúry, - obnova zanikajúcich tradícií, - vydanie multimediálnych propagačných materiálov o obci, jej kultúrnom dedičstve a tradícii, - zefektívnenie spolupráce s okolitými obcami na regionálnej úrovni, - možnosť získania finančných prostriedkov z fondov EU, 	<ul style="list-style-type: none"> - slabá podpora kultúry zo strany štátu a VUC, - posun priorít mládeže ku konzumnej kultúre, - nedostatok finančných prostriedkov na šírenie miestnej kultúry za hranice katastrálneho územia na mesta, - neuskutočnená rekonštrukcia kultúrneho domu,
---	--

5.7 CESTOVNÝ RUCH A PUBLIC RELATION

Silné stránky	Slabé stránky
<ul style="list-style-type: none"> - bohaté kultúrne dedičstvo, - prírodné krásy v okolí mesta, - Turistická ubytovňa v športovom areáli 55 lôžok, - Lyžiarsky vlek EPV (420 m) v Kalinove (severný svah Laziska), - Záhradková osada v lokalite Hackovci - asi 28 chat, - Kysucká cyklomagistrála, - Kysucká lyžiarska magistrála v k. ú. Oščadnica), - Turistické chodníky (12 km), - veľký počet povrchových prírodných útvarov, - strategická východisková poloha na poznávacie výlety do širšieho okolia mesta, - početné množstvo turistických chodníkov, - početné množstvo cykloturistických trás, - existencia poľovníckeho revíru, - športový areál je primeraný veľkosti a významu sídla obsahuje: futbalový štadión s atletickou dráhou, tréningové futbalové ihrisko, hádzanárske ihrisko, kolkáreň, tribúnu, šatne, soc. zariadenia, v areáli je aj turistická ubytovňa a reštaurácia, - ihriská a hracie plochy pre mládež sa nachádzajú v lokalitách Michalkovia, Zákysučie (pri moste cez Kysucu), Capovia, pri rieke Bystrici v Kalinove a v areáli ZŠ, 	<ul style="list-style-type: none"> - málo rozvinutý cestovný ruch, - nedostatočná propagácia goodwillu a CR mesta, - nedostatočné služby v oblasti cestovného ruchu, - slabá kooperácia s cestovnými kanceláriami, - slabá propagácia tradičných umení a remesiel v obci, - nedostatok športovísk potenciálne využiteľných návštevníkmi mesta,
Príležitosti	Ohrozenia
<ul style="list-style-type: none"> - možnosť rozvíjať agroturistiku, - možnosť rozvoja oddychovej turistiky v okolí, - možnosti rozvoja cykloturistických, jazdeckých a náučných chodníkov, - vytypovanie lokality na rozvoj rekreačných aktivít, - výstavba rekreačného zariadenia v majetku mesta, - výstavba rekreačného príslušenstva pri rekreačnom zariadení, - spracovať multimediálne propagačné materiály mesta v rôznych jazykových mutáciách, - zefektívnenie spolupráce s okolitými obcami na regionálnej úrovni, - možnosť získania finančných prostriedkov z fondov EU - rozvíjať rodinnú rekreáciu, - vypracovať projekt obnovy nevyužívaných objektov pre CR, 	<ul style="list-style-type: none"> - prítomnosť prírodných hodnôt výrazne obmedzí rozvoj aktivít cestovného ruchu v obci, - nízka tvorba disponibilných zdrojov ekonomických subjektov zamedzí rozvoju podnikateľských aktivít, - náročné získavanie úverových zdrojov, - neochota ľudí investovať a započat' podnikateľské aktivity v cestovnom ruchu, - zaostávanie mesta v rozvoji CR sa nakoniec odrazí v úrovni kvality života jeho obyvateľov, - predstih „konkurenčných obcí“ v oblasti poznávacej turistiky, športovej a pobytovej turistiky,



6 STRATEGICKÉ CIELE ROZVOJA

STRATEGICKÝ CIEĽ

Na základe analýzy súčasnej situácie a predpokladov ďalšieho rozvoja sa navrhuje pre mesto Krásno nad Kysucou nasledovný strategický cieľ:

„Zabezpečiť trvalo udržateľný rozvoj mesta Krásno nad Kysucou, ktorý bude zameraný hlavne na trvalý ekonomický rast pri rešpektovaní enviromentálnych požiadaviek a obmedzení súvisiacich s existenciou tunajších prírodných hodnôt (CHKO Kysuce). Mesto sa bude snažiť o ochranu prírodných hodnôt, ktoré sú pod štátnou ochranou prírody v súlade s rozvojovými zámermi v oblasti cestovného ruchu a ekologicky nezávadného hospodárstva. Ekonomický, kultúrny a spoločenský rast bude zabezpečený prostredníctvom disponibilného potenciálu nachádzajúceho sa v ľudských, prírodných a ekonomických zdrojoch. Hlavné zameranie ekonomickej činnosti bude mesto smerovať do ekologicky nezávadných prevádzok v oblasti cestovného ruchu a vybraných oblastí drevárskeho priemyslu, stavebného priemyslu, cestovného ruchu a oblasti služieb, pre ktoré má ideálne rozvojové predpoklady.

Formulácia strategického cieľa vychádza z predpokladu, že budú vytvorené podmienky pre stabilizáciu, rozvoj a adaptáciu ekonomicky aktívnych a výkonných subjektov. Zvyšovanie výkonnosti hospodárstva na udržateľnej úrovni v dlhodobom horizonte a rast jeho konkurencieschopnosti je považované za prioritu. Zároveň však musia byť vytvorené také podmienky, aby sa nezvyšovali výdavky verejných prostriedkov, ale aby nastala ich konsolidácia za účelom podpory nových rozvojových projektov.

Navrhovaná stratégia vychádza zo strategických prístupov v rámci regionálneho rozvoja, ktoré sú postavené na:

- aktivizácii nedostatočne využívaného potenciálu a podpore hospodárskeho rozvoja obce a okolia,
- rozšírení a zvýšení podielu aktivít na úrovni partnerstva,
- aktivizácii nástrojov riadenia verejných výdavkov za účelom ich zníženia.

Súbežne je však potrebné venovať pozornosť aj rozvíjaniu ľudských zdrojov. Hlavným zámerom stratégie v tejto oblasti je zapojenie viacerých subjektov a postup riešenia danej problematiky v rámci partnerstva. V oblasti vybavenia územia dopravnou infraštruktúrou sa stratégia orientuje hlavne na vybudovanie prepojenia regiónu tak, aby bola zabezpečená napojenosť na dopravné koridory v dostatočnom čase a kvalite. Okrem zlepšenia dopravnej obslužnosti sa pozornosť venuje aj rozvoju informačnej spoločnosti. Stratégia v oblasti životného prostredia je zameraná na zlepšenie situácie zavádzaním nových ekologických metód výroby energie, novým prístupom občanov k ochrane životného prostredia. Stratégia je založená na eliminácii kľúčových disparít, ktoré sú bariérou rozvoja a na využití pozitívnych výhod, ktoré poskytujú príležitosti pre dlhodobý rast. To je možné uskutočniť len na úrovni partnerstva spoluprácou verejného a súkromného sektoru a integrovaným prístupom k riešeniu ekonomických, sociálnych a environmentálnych aspektov.

Na dosiahnutie strategického cieľa budú podporovať globálne ciele podľa jednotlivých kľúčových odvetví. Uvedené ciele plne korešpondujú s hlavnými cieľmi definovanými v PHSR Žilinského samosprávneho kraja a podporujú jeho naplnenie.



GLOBALNE CIELE ROZVOJA

Globálne ciele rozvoja definujú strategický zámer za príslušnú prioritnú rozvojovú oblasť. Strategický zámer je následne rozpracovaný na jednotlivé ciele rozvoja, ktoré sú zabezpečované príslušnými opatreniami.

- 6.1 Hospodárstvo a vedecko-technický rozvoj.
- 6.2 Technická infraštruktúra.
- 6.3 Životné prostredie.
- 6.4 Sociálna oblasť a zdravotníctvo.
- 6.5 Školstvo a šport.
- 6.6 Kultúra.
- 6.7 Cestovný ruch a public relations.

6.1 HOSPODÁRSTVO A VEDECKO-TECHNICKÝ ROZVOJ

Strategický zámer

Zlepšiť podmienky pre rozvoj podnikateľských aktivít, s dôrazom na zvýšenie úrovne zamestnanosti a úrovne a kvality služieb pre obyvateľov mesta. V oblasti priemyslu je potrebné okrem zachovania stabilných prvkov výroby všetkými možnými opatreniami podporovať vytváranie nových pracovných príležitostí. Z uvedeného dôvodu sa predpokladá zriadenie novej priemyselnej zóny, ktorá by významným spôsobom pozitívne ovplyvnila zamestnanosť a ekonomickú stabilitu v obci.

Ciel' 6.1.1 Podpora malého a stredného podnikania zo strany obce	
Opatrenie 6.1.1.1	Spracovať stratégiu podpory podnikania a zvýšenia informovanosti o možnostiach podpory zo strany obce, VÚC, štátu a EÚ.
Aktivita	Vypracovanie analýzy možností rozvoja podnikateľských aktivít v obci. Analýza a priebežná aktualizácia verejných výdavkových programov pre podporu podnikania. Prezentácia foriem podpory podnikateľských subjektov zo strany obce.
Opatrenie 6.1.1.2	Vytvorenie ekonomických a technických podmienok pre výstavbu priemyselnej zóny v meste - príprava územia a realizácia infraštruktúry.
Aktivita	Výkup súkromných pozemkov pre uskutočnenie investičnej výstavby Spracovanie technickej dokumentácie. Realizácia investičnej výstavby prípravy pozemkov – inžinierske siete. Výstavba výrobných a montážnych hál.
Opatrenie 6.1.1.3	Vymedziť prenajímateľné obecné priestory pre potrebné služby a remeselné dielne.
Aktivita	Rekonštrukcia vybraných budov v obecnom vlastníctve a ich príprava na prenájom podnikateľským subjektom.
Opatrenie 6.1.1.4	Vypracovať postup podpory, výučby a rozvoja tradičných remesiel v obci.
Aktivita	Vytvoriť materiálne finančné a personálne podmienky pre rozvoj tradičných remesiel v obci. Nadviazať spoluprácu vzdelávacích inštitúcií, obce, podnikateľských subjektov a obyvateľov obce pri výučbe a prezentácii tradičných remesiel.
Opatrenie 6.1.1.5	Zvýšenie kapacít informačných a poradenských služieb a podpora vzdelávania firiem.
Aktivita	Zabezpečenie personálnych a technických kapacít na poskytovanie informačných a poradenských služieb.
Opatrenie 6.1.1.6	Podpora budovania kooperačných sietí malých a stredných firiem.
Aktivita	Vytvoriť inštitucionálne podmienky na podporu MSP so susednými obcami. Analýza predpokladov budovania kooperačných sietí malých a stredných firiem v obci a jej okolí. Tvorba stratégie budovania kooperačných sietí malých a stredných firiem.
Opatrenie 6.1.1.7	Podporovanie zavádzania remeselníckych dielní pre remeslá, ktoré sú pre obec typické.
Aktivita	Výber a rekonštrukcia vhodných budov na alokáciu remeselného dvora. Zabezpečenie personálnych kapacít. Materiálne zabezpečenie remeselných dvorov predmetmi s kultúrohistorickou hodnotou.
Opatrenie 6.1.1.8	Rekonštrukcia existujúcej zastaralej priemyselnej zóny, s dôrazom na zavádzanie nových



Aktivita	technológií. Vyriešenie vlastníckych vzťahov. Návrh alternatív rozvoja existujúcich priemyselných zón. Vypracovanie technickej dokumentácie. Rekonštrukcia priemyselnej zóny.
Opatrenie 6.1.1.9 Aktivita	Zakladanie malých a stredných podnikov s majetkovou účasťou obce. Analýza možností rozvoja podnikateľských aktivít obcou. Spracovanie podnikateľského zámeru obce. Príprava podmienok pre založenie podnikateľského subjektu. Založenie podnikateľského subjektu.
Opatrenie 6.1.1.10 Aktivita	Rekonštrukcia infraštruktúry hospodárskeho dvora poľnohospodárskeho družstva. Vypracovanie technickej dokumentácie. Rekonštrukcia vodovodných sietí, odpadovej infraštruktúry, elektrických rozvodov. Rekonštrukcia cestnej infraštruktúry.
Opatrenie 6.1.1.11 Aktivita	Rekonštrukcia budov a hál v areáli hospodárskeho dvora. Vypracovanie technickej dokumentácie. Rekonštrukcia hál a budov.
Opatrenie 6.1.1.12 Aktivita	Nákup novej technológie do hospodárskeho dvora. Vypracovanie podnikateľského plánu a štúdie uskutočniteľnosti. Obstaranie technológie.
Opatrenie 6.1.1.13 Aktivita	Výstavba nájomných bytov v obci. Výber lokality. Vypracovanie technickej dokumentácie. Výstavba nájomných bytov.
Opatrenie 6.1.1.14 Aktivita	Zriadenie mestskej pekárne. Vypracovanie podnikateľského plánu a štúdie uskutočniteľnosti. Príprava vhodných priestorov. Nákup technológie.
Opatrenie 6.1.1.15 Aktivita	Rozvoj agroturistiky - zriadenie chovu koní s príslušenstvom a ubytovacích zariadení. Vypracovanie technickej dokumentácie a podnikateľského plánu. Výstavba hospodárskej časti. Výstavba ubytovacej časti. Zabezpečenie chovu.
Opatrenie 6.1.1.16 Aktivita	Podpora výstavby skladových a predajných priestorov. Vypracovanie podnikateľského plánu a technickej dokumentácie. Výstavba priestorov.
Opatrenie 6.1.1.17 Aktivita	Nákup novej technológie do tunajších výrobných prevádzok. Vypracovanie podnikateľského plánu a štúdie uskutočniteľnosti. Obstaranie technológie.
Opatrenie 6.1.1.18 Aktivita	Výstavba multifunkčného športového areálu s príslušenstvom. Vypracovanie podnikateľského plánu. Vypracovanie technickej dokumentácie. Príprava pozemku. Výstavba športového areálu.
Opatrenie 6.1.1.19 Aktivita	Výstavba menšej krytej plavárne so sekundárnymi službami. Vypracovanie podnikateľského plánu. Vypracovanie technickej dokumentácie. Príprava pozemku. Výstavba plavárne.
Opatrenie 6.1.1.20 Aktivita	Výstavba turistickej ubytovne. Vypracovanie podnikateľského plánu a štúdie uskutočniteľnosti. Výber a príprava vhodnej lokality. Výstavba zariadenia. Výstavba príslušenstva - príjazdové cesty, parkovacie plochy, verejné priestranstvá.
Opatrenie 6.1.1.21 Aktivita	Výstavba turistickej ubytovne. Zabezpečenie priestorov. Personálne zabezpečenie.



Opatrenie 6.1.1.22 Aktivity	Výstavba polyfunkčných domov. Vypracovanie podnikateľského plánu a štúdie uskutočniteľnosti. Príprava vhodnej lokality. Výstavba zariadenia.
--------------------------------	---

Cieľ 6.1.2 Podpora tradičných odvetví priemyslu	
Opatrenia 6.1.2.1 Aktivity	Zavádzanie nových technológií do súčasných výrobných prevádzok. Podpora podnikateľov zavádzajúcich výrobu na báze progresívnych technológií, pomoc pri získavaní nenávratných finančných prostriedkov zo Štrukturálnych fondov na tento účel.
Opatrenia 6.1.2.2 Aktivity	Podporovať rozvoj tých odvetví priemyslu, pre ktorých rozvoj sú v okolí obce vytvorené ideálne podmienky. Podpora rozvojových zámerov súkromnej sféry, ktoré sú v súlade s potrebami rozvoja obce a ktoré sú efektívne z pohľadu tvorby nových pracovných miest.
Opatrenia 6.1.2.3 Aktivity	Podpora výroby a podnikateľských subjektov, ktoré využívajú surovinové zdroje regiónu. Podpora spracovateľov miestnych surovín finančnými a nefinančnými opatreniami. Podpora rozvoja živnostenského podnikania, ktoré sa zameriava hlavne na využívanie miestnej surovinovej základne. Vytvorenie vhodného daňového prostredia pre uvedené podnikateľské subjekty.

6.2 TECHNICKÁ INFRAŠTRUKTÚRA

Strategický zámer

Rozvoj komplexnej infraštruktúry podporujúcej rozvoj obce a zohľadňujúcej rast kvality životného prostredia. Rozvoj infraštruktúry bude smerovať hlavne k jej rozšíreniu na potenciálne priemyselné zóny v obci, ako aj na rekonštrukciu súčasnej infraštruktúry – vodovodnej, elektrickej, cestnej.

Cieľ 6.2.1 Rozvoj dopravnej infraštruktúry	
Opatrenie 6.2.1.1 Aktivity	Výbudovať komunikáciu z priemyselnej časti Dolné Krásno za účelom odklonu ťažkej nákladnej dopravy mimo centrum mesta. Vypracovanie technickej dokumentácie. Výstavba cestnej komunikácie.
Opatrenie 6.2.1.2 Aktivity	Úprava miestnych komunikácií a výstavba chodníkov. Analýza súčasného stavu miestnych komunikácií. Vypracovanie technickej dokumentácie. Rekonštrukcia miestnych komunikácií.
Opatrenie 6.2.1.3 Aktivity	Budovanie miestnych cyklotrás. Vypracovanie technickej dokumentácie. Výstavba cyklotrás.
Opatrenie 6.2.1.4 Aktivity	Rozšírenie parkoviska pri cintoríne. Vypracovanie technickej dokumentácie. Výstavba parkovacích plôch.
Opatrenie 6.2.1.5 Aktivity	Výstavba parkovísk pri autobusovej zastávke pre nákladné vozidlá. Vypracovanie technickej dokumentácie. Výstavba parkovacích plôch.
Opatrenie 6.2.1.6 Aktivity	Výstavba parkovísk pri ZŠ a MÚ pre osobné vozidlá. Vypracovanie technickej dokumentácie. Výstavba parkovacích plôch.
Opatrenie 6.2.1.7 Aktivity	Výbudovanie novej čakárne na dolinke a pri zdravotnom stredisku. Výstavba zastávok SAD.
Opatrenie 6.2.1.8 Aktivity	Zmodernizovať zástavky SAD. Modernizácia zastávok SAD.
Opatrenie 6.2.1.9 Aktivity	Výstavba parkovacích miest pred bytovými domami. Vypracovanie technickej dokumentácie. Výstavba parkovacích plôch.



Opatrenie 6.2.1.10 Riešenie prechodu peších na kamennom moste cez rieku Bystricu.
Aktivita Vypracovanie technickej dokumentácie.
 Výstavba premostenia pre peších.

Opatrenie 6.2.1.11 Výstavba žel. zástavky u Gavlasov pre občanov v centre.
Aktivita Vypracovanie technickej dokumentácie.
 Výstavba žel. zástavky.

Cieľ 6.2.2**Rozvoj občianskej infraštruktúry**

Opatrenie 6.2.2.1 Rozšírenie intravilánu obce vzhľadom na potenciálnu výstavbu IBV a priemyselné zóny.
Aktivita Vypracovanie technickej dokumentácie.
 Príprava pozemkov a inžinierskych sietí.

Opatrenie 6.2.2.2 Rekonštrukcia miestnych vodovodov.
Aktivita Analýza technického stavu vodovodnej siete.
 Výber dodávateľa na výkon rekonštrukčných prác.
 Rekonštrukcia vodovodnej siete.

Opatrenie 6.2.2.3 Výstavba dažďovej kanalizácie.
Aktivita Vypracovanie technickej dokumentácie a príprava projektového spisu.
 Výkon pozemných prác.
 Výstavba kanalizácie.

Opatrenie 6.2.2.4 Dostavba splaškovej kanalizácie.
Aktivita Spracovanie technickej dokumentácie.
 Výber dodávateľa – verejná súťaž.
 Výkon pozemných prác.
 Dostavba kanalizácie.

Opatrenie 6.2.2.5 Úprava verejných plôch.
Aktivita Vypracovanie technickej dokumentácie a príprava projektového spisu.
 Úprava verejných plôch.

Opatrenie 6.2.2.6 Rekonštrukcia mostov a lávok.
Aktivita Vypracovanie technickej dokumentácie a príprava projektového spisu.
 Rekonštrukcia mostov a lávok.

Opatrenie 6.2.2.7 Výstavba a rekonštrukcia ČOV.
Aktivita Spracovanie technickej dokumentácie.
 Výber a úprava vhodného miesta.
 Výstavba a rekonštrukcia ČOV a napojenie na kanalizačnú sieť.

Opatrenie 6.2.2.8 Regulácia koryt miestnych tokov.
Aktivita Analýza súčasného stavu.
 Vypracovanie technickej dokumentácie.
 Spevnenie a regulácia koryt miestnych tokov.

Opatrenie 6.2.2.9 Zriadenie verejného Internetu.
Aktivita Inštalácia vysielacích a prijímacích antén.
 Pripojenie domácností.

Opatrenie 6.2.2.10 Výstavba bezdrôtového rozhlasu.
Aktivita Spracovanie technickej dokumentácie.
 Výber dodávateľa – verejná súťaž.
 Inštalácia bezdrôtového rozhlasu.

Opatrenie 6.2.2.11 Rekonštrukcia mestského úradu.
Aktivita Spracovanie technickej dokumentácie.
 Výber dodávateľa výkonu rekonštrukčných prác.
 Realizácia rekonštrukčných prác – zateplenie budovy, výmena okien.

Opatrenie 6.2.2.12 Okolo výrobných areálov vysadiť resp. dosadiť izolačnú zeleň.
Aktivita Vypracovanie technickej dokumentácie.
 Výsadba zelene.

Opatrenie 6.2.2.13 Rekonštrukcia oplotenia cintorína, ochrana a údržba porastov v okolí cintorína - rozšírenie
Aktivita cintorína.
 Spracovanie technickej dokumentácie.
 Výkon rekonštrukčných a rozširovacích prác.



Opatrenie 6.2.2.14 Aktivita	Iluminácia historických objektov v meste. Inštalácia osvetľovacej techniky.
Opatrenie 6.2.2.15 Aktivita	Doplniť a udržiavať brehové porasty vodných tokov. Vypracovanie technickej dokumentácie. Výkon pozemných prác.
Opatrenie 6.2.2.16 Aktivita	Realizácia a údržba parkovej úpravy v strede mesta. Vypracovanie technickej dokumentácie. Výkon pozemných prác. Výsadba zelene.
Opatrenie 6.2.2.17 Aktivita	Vybudovanie označenia – oznamovacie tabuľky – smerníky s označením úradov, škôl, zdravotníckych zariadení, cirkevných objektov a pod. Výstavba tabúl.
Opatrenie 6.2.2.18 Aktivita	Zabezpečiť novú fasádu na budove požiarnej zbrojnice. Vypracovanie technickej dokumentácie. Rekonštrukcia fasády.
Opatrenie 6.2.2.19 Aktivita	Riešenie spôsobu centrálneho vykurovania bytov. Vypracovanie technickej dokumentácie. Výstavba centrálneho vykurovania.
Opatrenie 6.2.2.20 Aktivita	Realizácia zateplenia bytových domov. Vypracovanie technickej dokumentácie. Zateplenie budov.
Opatrenie 6.2.2.21 Aktivita	Rekonštrukcia elektrickej siete a príjazdovej cesty v záhradkárskej osade v lokalite u Hackov. Vypracovanie technickej dokumentácie. Rekonštrukcia infraštruktúry.
Opatrenie 6.2.2.22 Aktivita	Rekonštrukcia námestia. Vypracovanie technickej dokumentácie. Rekonštrukcia námestia.
Opatrenie 6.2.2.23 Aktivita	Výstavba verejných WC v centre mesta. Vypracovanie technickej dokumentácie. Výstavba WC.
Opatrenie 6.2.2.24 Aktivita	Odkanalizovanie ulice Hôrky. Vypracovanie technickej dokumentácie. Výstavba kanalizácie.
Opatrenie 6.2.2.25 Aktivita	Zlepšiť signál mobilných operátorov. Vypracovanie technickej dokumentácie. Inštalácia antén.
Opatrenie 6.2.2.26 Aktivita	Výstavba oddychovej zóny pre matky s deťmi resp. pre dôchodcov. Vypracovanie technickej dokumentácie. Výstavba zóny.
Opatrenie 6.2.2.27 Aktivita	Odvedenie dažďových vôd od Kam. mosta po ul. SNP okolo mlyna. Vypracovanie technickej dokumentácie. Výstavba odvodňovacích kanálov.
Opatrenie 6.2.2.28 Aktivita	Skultúrniť nábrežnú zónu, odstrániť kríky, trávy, odpadky. Vypracovanie technickej dokumentácie. Úprava nábrežia.
Opatrenie 6.2.2.29 Aktivita	Výstavba oddychovej zóny v lokalite " Močiare ". Vypracovanie technickej dokumentácie. Výstavba oddychovej zóny.



6.3 ŽIVOTNÉ PROSTREDIE

Strategický zámer

Strategickým zámerom obce je nielen zachovanie existujúceho dobrého stavu životného prostredia a zvyšovania jeho kvality, ale aj eliminácia slabých stránok, neustála osвета, výchova a informovanosť o stave životného prostredia.

Cieľ 6.3.1 Nakladanie s komunálnym a drobným stavebným odpadom	
Opatrenie 6.3.1.1	V súlade s prijatými koncepciami zabezpečiť permanentné znižovanie podielu skladovanej časti odpadov, k čomu organizovať mobilné zbery textílií, kovového odpadu, viacvrstvových obalov nebezpečných odpadov.
Aktivita	Zvýšiť environmentálne povedomie ľudí. Zabezpečenie zberného kontajneru 2 x ročne. Zabezpečenie zberu nebezpečných odpadov.
Opatrenie 6.3.1.2	Zabezpečiť separáciu komunálneho odpadu v celej obci.
Aktivita	Ekonomicky motivovať obyvateľstvo. Zabezpečiť požadované podmienky pre realizáciu separovaného zberu.
Opatrenie 6.3.1.3	Úprava čiernych skládok v lokalite „jazero“ a nad vodojemom.
Aktivita	Lokalizácia čiernych skládok. Likvidácia skládok.
Opatrenie 6.3.1.4	Výstavba obecného kompostoviska.
Aktivita	Vypracovanie technickej dokumentácie. Výber vhodnej lokality a výstavba kompostoviska.
Opatrenie 6.3.1.5	Výstavba zberného dvora pre separovaný zber a zriadiť separovaný zber.
Aktivita	Výstavba zberného dvora.
Opatrenie 6.3.1.6	Zvyšovanie environmentálneho povedomia obyvateľov.
Aktivita	Finančné a personálne zabezpečenie.
Opatrenie 6.3.1.7	Obstaranie veľkoobjemových kontajnerov v obci.
Aktivita	Finančné zabezpečenie.

Cieľ 6.3.2 Informovanosť a poradenstvo	
Opatrenie 6.3.2.1	Spracovať koncepciu zabezpečenia informovanosti, poradenstva a prevencie v oblasti ŽP.
Aktivita	Trvale preferovať poradenstvo a prevenciu pred represiou. Vypracovanie koncepcie pre ochranu životného prostredia v obci. Prezentácia a šírenie osvetu v oblasti životného prostredia.

Cieľ 6.3.3 Ochrana a racionálne využívanie vôd	
Opatrenie 6.3.3.1	Dostavba splaškovej kanalizácie.
Aktivita	Spracovanie technickej dokumentácie. Výber dodávateľa – verejná súťaž. Výkon pozemných prác. Dostavba kanalizácie.
Opatrenie 6.3.3.2	Zabezpečiť dostatok kvalitnej pitnej vody, minimalizovať straty vo vodovodných sieťach.
Aktivita	Údržba existujúcej vodovodnej siete. Pravidelný monitoring vodovodnej siete. Výstavba regulačnej stanice pre miestny vodovod.
Opatrenie 6.3.3.3	Obnoviť prirodzené vodozadržné funkcie tokov a inundačných území (obnoviť staré korytá).
Aktivita	Rekultivácia existujúcich koryt vodných tokov v obci. Pravidelný monitoring.
Opatrenie 6.3.3.4	Výstavba dažďovej kanalizácie.
Aktivita	Vypracovanie technickej dokumentácie a príprava projektového spisu. Výkon pozemných prác. Výstavba kanalizácie.
Opatrenie 6.3.3.5	Zamedziť možnostiam znečistenia povrchových vôd tunajším poľnohospodárskym družstvom.
Aktivita	Pravidelný monitoring.



Opatrenie 6.3.3.6 Aktivita	Rekonštrukcia miestnych vodovodov. Analýza technického stavu vodovodnej siete. Výber dodávateľa na výkon rekonštrukčných prác. Rekonštrukcia vodovodnej siete.
Opatrenie 6.3.3.7 Aktivita	Výstavba a rekonštrukcia ČOV. Spracovanie technickej dokumentácie. Výber a úprava vhodného miesta. Výstavba a rekonštrukcia ČOV a napojenie na kanalizačnú sieť.
Opatrenie 6.3.3.8 Aktivita	Regulácia koryt miestnych tokov. Analýza súčasného stavu. Vypracovanie technickej dokumentácie. Spevnenie a regulácia koryt miestnych tokov.
Opatrenie 6.3.3.9 Aktivita	Ochrana vodných zdrojov. Realizácia ochranných opatrení.
Opatrenie 6.3.3.10 Aktivita	Realizácia protizáplavových opatrení. Spracovanie technickej dokumentácie. Výstavba protizáplavových opatrení.

Cieľ 6.3.4**Ochrana ovzdušia**

Opatrenie 6.3.4.1 Aktivita	Zabezpečiť zníženie produkovaných emisií hlavným zdrojom znečistenia – domácnosti. Obmedziť spaľovaniu fosílnych palív. Prechod na alternatívne zdroje vykurovania.
-------------------------------	---

6.4 SOCIÁLNA OBLASŤ A ZDRAVOTNÍCTVO**Strategický zámer**

Neustále rozvíjať širokú paletu sociálnych a zdravotných služieb poskytovaných v obci. Dbáť o ich dostupnosť, kvalitu a vzájomnú vyváženosť za účelom dosiahnutia dôstojných podmienok života všetkých kategórií obyvateľov obce.

Cieľ 6.4.1	Doplniť chýbajúcu infraštruktúru sociálnych zariadení v obci a zvýšiť ich kvalitu.
Opatrenie 6.4.1.1 Aktivita	Vybudovať/zriaďovať zariadenie poskytujúce sociálne služby (dom opatrovateľskej služby). Výber vhodnej alternatívny zariadenia zariadenia. Vypracovanie technickej dokumentácie. Realizácia – výstavba / rekonštrukcia budovy pre zariadenie poskytujúce sociálne služby.
Opatrenie 6.4.1.2 Aktivita	Vybudovať/zriaďovať zariadenie poskytujúce sociálne služby - domov dôchodcov. Výber vhodnej alternatívny zariadenia zariadenia. Vypracovanie technickej dokumentácie. Realizácia – výstavba / rekonštrukcia budovy pre zariadenie poskytujúce sociálne služby.
Opatrenie 6.4.1.3 Aktivita	Vybudovanie rehabilitačného strediska. Výber vhodnej alternatívny zariadenia zariadenia. Vypracovanie technickej dokumentácie. Realizácia – výstavba / rekonštrukcia budovy pre zariadenie poskytujúce sociálne služby.

Cieľ 6.4.2**Zlepšiť úroveň poskytovania zdravotníckych a sociálnych služieb.**



Opatrenie 6.4.2.1 Aktivita	Zlepšenie úrovne poskytovania domácej ošetrovateľskej starostlivosti, rozšírenie jej služieb o poskytovanie rehabilitačných cvičení. Zvýšenie kvality poskytovaných služieb. Zvýšenie personálnych kapacít v prípade potreby.
Opatrenie 6.4.2.2 Aktivita	Zabezpečiť aspoň raz mesačne poradňu v obci. Zabezpečenie personálnych kapacít. Zabezpečenie priestorov.
Opatrenie 6.4.2.3 Aktivita	Zabezpečiť dostupnosť zdravotnej starostlivosti pre dospelých občanov. Zabezpečiť v súčinnosti s okresným mestom a spádovou obcou pre oblasť poskytovania zdravotníckych služieb ich maximálnu dostupnosť.
Opatrenie 6.4.2.4 Aktivita	Zabezpečovať komplexnú zdravotnú starostlivosť o starých ľudí a dlhodobo chorých. Analýza dopytu po uvedených službách. Zabezpečenie personálnych kapacít, priestorov a finančných prostriedkov.
Opatrenie 6.4.2.5 Aktivita	Zvýšiť úroveň poskytovaných sociálnych služieb. Zvýšenie kvality poskytovaných služieb. Zvýšenie personálnych kapacít v prípade potreby.
Opatrenie 6.4.2.6 Aktivita	Podporiť služby pre marginalizované skupiny občanov a týrané ženy. Analýza dopytu po uvedených službách Zabezpečenie personálnych kapacít. Zabezpečenie priestorov.
Opatrenie 6.4.2.7 Aktivita	Zriadenie klubu dôchodcov. Príprava priestorového vybavenia. Príprava materiálneho vybavenia.
Opatrenie 6.4.2.8 Aktivita	Zabezpečenie stravovania pre dôchodcov a soc. odkázaných. Zabezpečenie priestorov. Obstaranie vnútorného vybavenia.
Opatrenie 6.4.2.9 Aktivita	Zriadenie klubu mladých. Príprava priestorového vybavenia. Príprava materiálneho vybavenia.

6.5 ŠKOLSTVO A ŠPORT

Strategický zámer

Zabezpečenie všestranného rozvoja detí a mládeže. Zlepšenie technického stavu a vybavenia školy. V športe umožniť ponuku čo najširšej palety služieb, zabezpečiť čo najefektívnejšie a transparentné využitie verejných financií ku prospechu všetkých občanov obce. Podpora existujúcich športových podujatí, ako aj vytváranie vhodných podmienok pre rozvoj rôznych druhov športu nielen pre obyvateľov obce.

Cieľ 6.5.1 Budovanie a rozvoj školskej infraštruktúry.	
Opatrenie 6.5.1.1 Aktivita	Modernizácia vnútorného vybavenia škôl. Výber vhodného dodávateľa. Nákup zariadení.
Opatrenie 6.5.1.2 Aktivita	Rekonštrukcia sociálnych zariadení v budovách škôl. Rekonštrukcia sociálnych zariadení.
Opatrenie 6.5.1.3 Aktivita	Rekonštrukcia telocvične. Vypracovanie technickej dokumentácie. Rekonštrukcia telocvične.
Opatrenie 6.5.1.4 Aktivita	Rekonštrukcia školskej jedálne. Spracovanie technickej dokumentácie. Rekonštrukcia objektu.
Opatrenie 6.5.1.5 Aktivita	Zriadenie nových počítačových učební v základných školách. Nákup výpočtovej techniky.
Opatrenie 6.5.1.6	Vybavenie miestností prezentačnou technikou - PC s dataprojektorom.



Aktivita	Nákup prezentačnej a výpočtovej techniky.
Opatrenie 6.5.1.7 Aktivita	Vybudovanie športových ihrísk pre potreby základných a materských škôl. Spracovanie technickej dokumentácie. Výber vhodnej lokality. Výstavba ihrísk.
Opatrenie 6.5.1.8 Aktivita	Vybudovanie detských ihrísk. Spracovanie technickej dokumentácie. Výber vhodnej lokality. Výstavba ihriska.
Opatrenie 6.5.1.9 Aktivita	Modernizovať a rekonštruovať budovy škôl. Výmena plastových okien. Zateplenie budov. Výmena strešnej krytiny.
Opatrenie 6.5.1.10 Aktivita	Rekonštrukcia a rozšírenie priestorov knižnice. Spracovanie technickej dokumentácie. Rekonštrukcia priestorov.
Opatrenie 6.5.1.11 Aktivita	Obstaranie počítačového vybavenia a napojenie na internet v priestoroch knižnice. Nákup výpočtovej techniky.
Opatrenie 6.5.1.12 Aktivita	Realizácia vzdelávacích kurzov v oblasti výpočtovej techniky. Finančné a personálne zabezpečenie.
Opatrenie 6.5.1.13 Aktivita	Realizácia vzdelávacích kurzov v oblasti tradičných remesiel. Finančné a personálne zabezpečenie.
Opatrenie 6.5.1.14 Aktivita	Realizácia vzdelávacích kurzov v oblasti malého podnikania. Finančné a personálne zabezpečenie.

Cieľ 6.5.2. Trvalé skvalitňovanie vyváženej ponuky výkonnostného a rekreačného športu.	
Opatrenie 6.5.2.1 Aktivita	Zmodernizovať športový areál(sauna, posilovňa, loptové hry). Spracovanie technickej dokumentácie. Modernizácia areálu.
Opatrenie 6.5.2.2 Aktivita	Výstavba novej tribúny na štadióne so zariadením aj pre iné druhy športu a k relaxácií. Vypracovanie technickej dokumentácie. Rekonštrukcia príslušenstva.
Opatrenie 6.5.2.3 Aktivita	Výstavba cykloturistických trás. Spracovanie technickej dokumentácie. Výstavba trás.
Opatrenie 6.5.2.4 Aktivita	Rekonštrukcia oplotenia futbalového ihriska. Rekonštrukcia oplotenia.
Opatrenie 6.5.2.5 Aktivita	Vytváranie materiálnych a finančných podmienok na rozvoj výkonnostného a rekreačného športu v obci. Zabezpečenie materiálno-technického a finančného vybavenia.
Opatrenie 6.5.2.6 Aktivita	Podpora organizácie športových podujatí regionálneho významu. Zabezpečenie personálnych kapacít. Zabezpečenie materiálno-technického a finančného vybavenia.
Opatrenie 6.5.2.7 Aktivita	Podpora športových aktivít zdravotne postihnutých občanov. Zabezpečenie materiálno-technického a finančného vybavenia.
Opatrenie 6.5.2.8 Aktivita	Podporovať talentovanú mládež. Zabezpečenie materiálno-technického a finančného vybavenia.
Opatrenie 6.5.2.9 Aktivita	Spolupracovať s občianskymi združeniami, inými právnickými a fyzickými osobami, pôsobiacimi v oblasti telesnej kultúry. Zabezpečenie personálnych kapacít.
Opatrenie 6.5.2.10 Aktivita	Dostavba športového areálu. Vypracovanie technickej dokumentácie. Dostavba areálu.



Opatrenie 6.5.2.11 Aktivity	Výstavba menšej krytej plavárne s príslušenstvom. Vypracovanie technickej dokumentácie. Výstavba plavárne.
Opatrenie 6.5.2.12 Aktivity	Rozšírenie počtu umelých ihrísk v meste. Vypracovanie technickej dokumentácie. Výstavba ihrísk.
Opatrenie 6.5.2.13 Aktivity	Výstavba umelého futbalového trávniku na jevstvujúcom pomocnom škvárovom ihrisku s umelým osvetlením. Vypracovanie technickej dokumentácie. Výstavba trávniku.

6.6 KULTÚRA

Strategický zámer

Trvalé pôsobenie na kultúrne povedomie obyvateľov širokou paletou kultúrnych aktivít organizovaných externými subjektami. Existencia dôstojných priestorov pre kultúrne aktivity je povinnosť obce. Priebežná a kreatívna propagácia podujatí má vplyv na imidž obce a tým aj na cestovný ruch.

Cieľ 6.6.1	Zachovanie kultúrno-historického potenciálu obce a rozvoj kultúrnych, informačných a voľnočasových aktivít v nadväznosti na rozvoj cestovného ruchu na regionálnej a miestnej úrovni.
Opatrenie 6.6.1.1 Aktivity	Rekonštrukcia domu kultúry – exteriéry (strecha, fasády, ...). Vypracovanie technickej dokumentácie. Rekonštrukcia exteriérov.
Opatrenie 6.6.1.2 Aktivity	Rekonštrukcia tradičnej architektúry a zriadenie stálych expozícií z pôvodného štýlu života obyvateľov vo obci. Výber vhodných objektov. Vyriešenie vlastníckych vzťahov. Rekonštrukcia a vybavenie expozície.
Opatrenie 6.6.1.3 Aktivity	Prepojiť obec so subjektami cestovného ruchu, agroturistiky. Zabezpečenie personálnych kapacít.
Opatrenie 6.6.1.4 Aktivity	Budovanie remeselníckych dvorov. Výber a rekonštrukcia vhodných budov na alokáciu remeselného dvora. Zabezpečenie personálnych kapacít. Materiálne zabezpečenie remeselných dvorov predmetmi s kultúrohistorickou hodnotou.
Opatrenie 6.6.1.5 Aktivity	Vybudovanie turistických a náučných trás pre žiakov, študentov, rodiny s deťmi, priemerných aj náročných klientov s využitím kultúrno – historického, folklórneho aj prírodného bohatstva. Zabezpečenie personálnych kapacít. Výber vhodných trás. Spracovanie technickej dokumentácie. Realizácia výstavby.
Opatrenie 6.6.1.6 Aktivity	Zachovanie a rozvoj ľudových tradícií (folklórny tanec, hudba a spev, ľudové remeslá, ľudový odev a doplnky, pôvodné bývanie a hospodárenie) a ich maximálne využitie v cestovnom ruchu a agroturistike. Zabezpečenie priestorov, finančných a materiálnych prostriedkov.
Opatrenie 6.6.1.7 Aktivity	Rekonštrukcia interiérov domu kultúry. Vypracovanie technickej dokumentácie. Rekonštrukcia interiérov.



Opatrenie 6.6.1.8 Aktivity	Výstavba letného pódia na námestí mesta. Spracovanie technickej dokumentácie. Výstavba letného pódia.
Opatrenie 6.6.1.9 Aktivity	Organizovanie pravidelných kultúrnych podujatí – Deň obce, Hody, atď.. Personálne zabezpečenie.
Opatrenie 6.6.1.10 Aktivity	Vybavenie sály v KD technikou - ozvučenie, osvetlenie, klimatizácia, prenosné pódium napr. pre kultúr. akcie mimo KD. Inštalácia zariadení.
Opatrenie 6.6.1.11 Aktivity	Úprava interiéru kinosály pre kultúrne aktivity rôzneho zamerania. Spracovanie technickej dokumentácie. Úprava interiéru.

Ciel' 6.6.2**Organizačné zabezpečenie**

Opatrenie 6.6.2.1 Aktivity	Spracovať kalendár kultúrnych podujatí na celý rok, tento priebežne aktualizovať. Rozšíriť žánrovú ponuku s orientáciou na hodnotný kultúrny prínos. Personálne a finančné zabezpečenie. Spracovanie kalendár kultúrnych podujatí.
-------------------------------	--

Ciel' 6.6.3**Propagácia v oblasti kultúry**

Opatrenie 6.6.3.1 Aktivity	Spracovať globálnu koncepciu „propagácie“ histórie obce v multimediálnej forme. Personálne a finančné zabezpečenie. Spracovanie koncepcie v multimediálnej forme.
Opatrenie 6.6.3.2 Aktivity	Spracovať komplexný informačný bulletin o historickom vývoji a tradíciách obce pre školy aj subjekty cestovného ruchu. Personálne a finančné zabezpečenie. Spracovanie bulletinu.
Opatrenie 6.6.3.3 Aktivity	Propagácia kultúry na Internete prostredníctvom www stránky obce. Finančné zabezpečenie. Obsahová analýza www stránky. Priebežná aktualizácia www stránky.

6.7 CESTOVNÝ RUCH A PUBLIC RELATIONS**Strategický zámer**

Budovať goodwill obce a dosiahnuť, aby sa stala strediskom cestovného ruchu v oblasti športu, kultúry a turistiky. Využiť prírodný potenciál, ktorý ponúka blízke aj širšie okolie obce.

Ciel' 6.8.1**Účinná propagácia obce.**

Opatrenie 6.8.1.1 Aktivity	Aktualizácia samostatnej www stránky obce. Finančné zabezpečenie. Obsahová analýza www stránky. Priebežná aktualizácia www stránky.
Opatrenie 6.8.1.2 Aktivity	Spracovať globálnu koncepciu propagácie obce v multimediálnej forme. Personálne a finančné zabezpečenie. Spracovanie koncepcie v multimediálnej forme.
Opatrenie 6.8.1.3 Aktivity	Spracovať koncepciu regionálnej spolupráce s okolitými turistickými lokalitami a domácimi i zahraničnými CK. Personálne a finančné zabezpečenie. Spracovanie koncepcie regionálnej spolupráce.

Ciel' 6.8.2**Rekreačno - relaxačné zázemie obce.**



Opatrenie 6.8.2.1	Rozšírenie počtu detských umelých ihrísk resp. podporiť vybudovanie súčasných športovísk v miestnych častiach Kalinov, Blažkov a v centre mesta.
Aktivita	Spracovanie technickej dokumentácie. Výstavba ihrísk.
Opatrenie 6.8.2.2	Vybudovanie oddychovej zóny obce.
Aktivita	Spracovanie technickej dokumentácie. Vybudovanie zóny.
Opatrenie 6.8.2.3	Rozvoj agroturistiky - zriadenie chovu koní s príslušenstvom a ubytovacích zariadení.
Aktivita	Vypracovanie technickej dokumentácie a podnikateľského plánu. Výstavba hospodárskej časti. Výstavba ubytovacej časti. Zabezpečenie chovu.
Opatrenie 6.8.2.4	Výstavba menšej krytej plavárne s príslušenstvom.
Aktivita	Vypracovanie technickej dokumentácie. Výstavba plavárne.
Opatrenie 6.8.2.5	Zmodernizovať športový areál(sauna, posilovňa, loptové hry).
Aktivita	Spracovanie technickej dokumentácie. Modernizácia areálu.
Opatrenie 6.8.2.6	Zrekonštruovanie lyžiarskeho vleku v miestnej časti Kalinov.
Aktivita	Vypracovanie podnikateľského plánu a štúdie uskutočniteľnosti. Výber a príprava vhodnej lokality. Rekonštrukcia lyžiarskeho vleku s príslušenstvom.
Opatrenie 6.8.2.7	Výstavba sociálnych zariadení pri lyžiarskom vleku.
Aktivita	Vypracovanie podnikateľského plánu a štúdie uskutočniteľnosti. Výber a príprava vhodnej lokality. Výstavba zariadení.
Opatrenie 6.8.2.8	Zriadenie stánkov rýchleho občerstvenia.
Aktivita	Vypracovanie podnikateľského plánu a štúdie uskutočniteľnosti. Výber a príprava vhodnej lokality. Výstavba stánkov rýchleho občerstvenia.
Opatrenie 6.8.2.9	Obnovenie lyž. vleku v miestnej časti Vlčov.
Aktivita	Vypracovanie podnikateľského plánu a štúdie uskutočniteľnosti. Výber a príprava vhodnej lokality. Rekonštrukcia lyžiarskeho vleku s príslušenstvom.
Opatrenie 6.8.2.10	Zrekonštruovať reštauráciu Kolkáreň na štadióne na športotel, zmodernizovať ubytovňu.
Aktivita	Spracovanie technickej dokumentácie. Rekonštrukcia budovy a obstaranie vnútorného vybavenia.

Cieľ 6.8.3**Podpora podnikateľských aktivít v cestovnom ruchu.**

Opatrenie 6.8.3.1	Uzavrieť s podnikateľmi dohody o poskytovaní služieb v agroturistike a cestovnom ruchu a o propagovaní ich služieb obcou.
Aktivita	Zabezpečenie personálnych kapacít.
Opatrenie 6.8.3.2	Podporovať podnikateľské subjekty, neziskové organizácie a inštitúcie pri získavaní finančných prostriedkov z grantov a fondov EÚ.
Aktivita	Zabezpečenie personálnych kapacít.



7 MERATEĽNÉ INDIKÁTORY

Monitorovanie Programu hospodárskeho a sociálneho rozvoja mesta Krásno nad Kysucou sa vykonáva na základe súboru indikátorov priradených k jednotlivým cieľom a opatreniam (ktoré môžu byť priebežne konkretizované). Indikátory podporujú oprávnenosť verejných výdavkov na jednotlivé opatrenia a zároveň preukazujú ekonomickú účinnosť realizovaných verejných výdavkov. Indikátory budú zároveň základným faktorom pri tvorbe kritérií na čerpanie finančnej podpory z regionálneho rozvojového fondu.

7.1 HOSPODÁRSTVO A VEDECKO-TECHNICKÝ ROZVOJ

Ciele a opatrenia		Merateľné indikátory
Cieľ 6.1.1	Podpora malého a stredného podnikania	zo strany obce.
Opatrenie 6.1.1.1	Spracovať stratégiu podpory podnikania a zvýšenia informovanosti o možnostiach podpory zo strany obce, VÚC, štátu a EÚ.	počet vypracovaných stratégií, počet informovaných subjektov, počet podporených subjektov,
Opatrenie 6.1.1.2	Vytvorenie ekonomických a technických podmienok pre výstavbu priemyselnej zóny v obci - príprava územia a realizácia infraštruktúry.	objem preinvestovaných prostriedkov v SKK, počet novozaložených podnikov, počet novovytvorených pracovných miest,
Opatrenie 6.1.1.3	Vymedziť prenajímateľné obecné priestory pre potrebné služby a remeselné dielne.	m2 zrekonštruovaných plôch pre remeselné dielne, počet novovytvorených pracovných miest, objem vyprodukovanej produkcie v SKK za rok,
Opatrenie 6.1.1.4	Vypracovať postup podpory, výučby a rozvoja tradičných remesiel v obci.	výška prostriedkov prerozdelená v rámci podpory, počet vyškolených remeselníkov, počet novovytvorených pracovných miest,
Opatrenie 6.1.1.5	Zvýšenie kapacít informačných a poradenských služieb a podpora vzdelávania firiem.	počet informovaných subjektov, výška prostriedkov preinvestovaných do zlepšenia informovanosti,
Opatrenie 6.1.1.6	Podpora budovania kooperačných sietí malých a stredných firiem.	počet nových založených podnikateľských subjektov, počet novovytvorených pracovných miest, ekonomická aktivita obce, miera nezamestnanosti v obci,
Opatrenie 6.1.1.7	Podporovanie zavádzania remeselníckych dielní pre remeslá, ktoré sú pre obec typické.	počet nových založených podnikateľských subjektov, počet novovytvorených pracovných miest, objem vyprodukovaného tovaru/služieb v SKK za rok,
Opatrenie 6.1.1.8	Rekonštrukcia existujúcej zastaralej priemyselnej zóny, s dôrazom na zavádzanie nových technológií.	objem preinvestovaných SKK, zvýšenie produktivity, zvýšenie objemu vypestovanej produkcie v SKK, počet pracovných miest udržiavaných v dôsledku investícií do moderných technológií,
Opatrenie 6.1.1.9	Zakladanie malých a stredných podnikov s majetkovou účasťou obce.	počet nových založených podnikateľských subjektov, počet novovytvorených pracovných miest, ekonomická aktivita obce, miera nezamestnanosti v obci, objem vyprodukovaného HDP v dôsledku finančnej podpory MSP,
Opatrenie 6.1.1.10	Rekonštrukcia infraštruktúry hospodárskeho dvora poľnohospodárskeho družstva.	zvýšenie produktivity, objem vyprodukovaného HDP v SKK, počet novovytvorených pracovných miest,
Opatrenie 6.1.1.11	Rekonštrukcia budov a hál v areáli hospodárskeho dvora PD.	zvýšenie produktivity, objem vyprodukovaného HDP v SKK, počet novovytvorených pracovných miest,
Opatrenie 6.1.1.12	Nákup novej technológie do hospodárskeho dvora PD.	zvýšenie produktivity, objem vyprodukovaného HDP v SKK, počet novovytvorených pracovných miest,
Opatrenie 6.1.1.13	Výstavba nájomných bytov v obci.	počet nájomných bytov, celková obytná plocha, počet ubytovaných osôb, SKK z nájomného,
Opatrenie 6.1.1.14	Zriadenie mestskej pekárne.	počet novovytvorených pracovných miest, objem vyprodukovaného HDP v SKK, priemerný počet pečených chlebov, priemerný počet pečeného pečiva,
Opatrenie 6.1.1.15	Rozvoj agroturistiky - zriadenie chovu koní s príslušenstvom a ubytovacích zariadení.	počet zriadených ubytovacích kapacít, počet nových návštevníkov obce, tržby z predaja turistických služieb,



		počet vytvorených pracovných miest,
Opatrenie 6.1.1.16	Podpora výstavby skladových a predajných priestorov.	Počet vybudovaných hál, m2 skladových priestorov, objem preinvestovaných prostriedkov v SKK, počet novozaložených podnikov, počet novovytvorených pracovných miest,
Opatrenie 6.1.1.17	Nákup novej technológie do tunajších výrobných prevádzok.	objem preinvestovaných SKK, zvýšenie produktivity, zvýšenie objemu vypestovanej produkcie v SKK, počet pracovných miest udržíaných v dôsledku investícií do moderných technológií,
Opatrenie 6.1.1.18	Výstavba multifunkčného športového areálu s príslušenstvom.	m ² vybudovaných ihrísk, počet nových návštevníkov obce, objem SKK z predaja služieb, počet novovytvorených pracovných miest,
Opatrenie 6.1.1.19	Výstavba menšej krytej plavárne so sekundárnymi službami.	Počet vybudovaných bazénov, Počet nových návštevníkov, SKK z predaja služieb, Návštevnosť v osobách/rok,
Opatrenie 6.1.1.20	Výstavba turistickej ubytovne.	počet zriadených ubytovacích kapacít, počet nových návštevníkov obce, tržby z predaja turistických služieb, počet vytvorených pracovných miest,
Opatrenie 6.1.1.22	Výstavba polyfunkčných domov.	počet zriadených ubytovacích kapacít, počet nových návštevníkov obce, tržby z predaja komerčných služieb, počet vytvorených pracovných miest, celková plocha predajných priestorov, počet nových maloobchodných predajní,

Ciele a opatrenia		Merateľné indikátory
Cieľ 6.1.2	Podpora tradičných odvetví priemyslu	
Opatrenia 6.1.2.1	Zavádzanie nových technológií do súčasných výrobných prevádzok.	zvýšenie poľnohospodárskej produkcie, zvýšenie konkurencieschopnosti produkcie, zvýšenie tržieb z produkcie, počet zachovaných pracovných miest,
Opatrenia 6.1.2.2	Podporovať rozvoj tých odvetví priemyslu, pre ktorých rozvoj sú v okolí mesta vytvorené ideálne podmienky.	výška investícií v SKK, počet nových pracovných miest, zvýšenie tvorby HDP v SKK, tržby z predaja produkcie,
Opatrenia 6.1.2.3	Podpora výrob a podnikateľských subjektov, ktoré využívajú surovinové zdroje regiónu.	počet podporených podnikateľských subjektov, počet nových pracovných miest, tržby z predaja produkcie,

7.2 TECHNICKÁ INFRAŠTRUKTÚRA

Ciele a opatrenia		Merateľné indikátory
Cieľ 6.2.1	Rozvoj dopravnej infraštruktúry	
Opatrenie 6.2.1.1	Vybudovať komunikáciu z priemyselnej časti Dolné Krásno za účelom odklonu ťažkej nákladnej dopravy mimo centrum mesta.	km novovybudovanej komunikácie, počet nových návštevníkov, hustota dopravy,
Opatrenie 6.2.1.2	Úprava miestnych komunikácií a výstavba chodníkov.	km novovybudovanej komunikácie, km novovybudovaných chodníkov,
Opatrenie 6.2.1.3	Budovanie miestnych cyklotrás.	km vybudovaných cyklotrás,
Opatrenie 6.2.1.4	Rozšírenie parkoviska pri cintoríne.	počet dočasne vytvorených pracovných miest, počet novovybudovaných parkovacích miest,
Opatrenie 6.2.1.5	Výstavba parkovísk pri autobusovej zastávke pre nákladné vozidlá.	počet dočasne vytvorených pracovných miest, počet novovybudovaných parkovacích miest,
Opatrenie 6.2.1.6	Výstavba parkovísk pri ZŠ a MÚ pre osobné vozidlá.	počet dočasne vytvorených pracovných miest, počet novovybudovaných parkovacích miest,
Opatrenie 6.2.1.7	Vybudovanie novej čakárne na dolinke a pri zdravotnom stredisku.	počet vybudovaných / zrekonštruovaných zastávok SAD,
Opatrenie 6.2.1.8	Zmodernizovať zástavky SAD.	počet vybudovaných / zrekonštruovaných zastávok SAD,
Opatrenie 6.2.1.9	Výstavba parkovacích miest pred bytovými domami.	počet dočasne vytvorených pracovných miest, počet novovybudovaných parkovacích miest,
Opatrenie 6.2.1.10	Riešenie prechodu peších na kamennom moste cez rieku Bystricu.	Počet vybudovaných mostov a lávok,



Opatrenie 6.2.1.11	Výstavba žel. zástavky u Gavlasov pre občanov v centre.	Počet vybudovaných zastávok,
--------------------	---	------------------------------

Ciele a opatrenia		Merateľné indikátory
Cieľ 6.2.2	Rozvoj občianskej infraštruktúry	
Opatrenie 6.2.2.1	Rozšírenie intravilánu mesta vzhľadom na potenciálnu výstavbu IBV, prípadne priemyselné zóny.	m ² upravených plôch pre IBV,
Opatrenie 6.2.2.2	Rekonštrukcia miestnych vodovodov.	km rekonštruovaného miestneho vodovodu,
Opatrenie 6.2.2.3	Výstavba dažďovej kanalizácie.	počet novopripojených domácností, km novovybudovanej kanalizačnej siete, m ³ odvedenej zrážkovej vody,
Opatrenie 6.2.2.4	Dostavba splaškovej kanalizácie.	počet novopripojených domácností, km novovybudovanej kanalizačnej siete, m ³ odvedenej splaškovej vody,
Opatrenie 6.2.2.5	Úprava verejných plôch.	m ² upravených verejných plôch, ks vysadených nových okrasných krovín a stromov,
Opatrenie 6.2.2.6	Rekonštrukcia mostov a lávok.	počet zrekonštruovaných mostov, počet zrekonštruovaných lávok,
Opatrenie 6.2.2.7	Výstavba a rekonštrukcia ČOV.	počet novopripojených domácností, m ³ vyčistenej splaškovej vody,
Opatrenie 6.2.2.8	Regulácia korýt miestnych tokov.	km zregulovaných a upravených korýt miestnych tokov,
Opatrenie 6.2.2.9	Zriadenie verejného Internetu.	počet novopripojených domácností, počet pripojených podnikateľských subjektov,
Opatrenie 6.2.2.10	Výstavba bezdrôtového rozhlasu.	informovanosť mesta v %, počet novonainštalovaných reproduktorov,
Opatrenie 6.2.2.12	Rekonštrukcia mestského úradu.	Zníženie koeficientu prestupu tepla, m ² zrekonštruovanej strešnej krytiny, m ² zrekonštruovanej podlahovej krytiny,
Opatrenie 6.2.2.13	Okolo výrobných areálov vysadiť resp. dosadiť izolačnú zeleň.	počet vysadených krov a drevín, m ² upravených verejných plôch, počet nových pracovných miest,
Opatrenie 6.2.2.14	Rekonštrukcia oplotenia cintorína, ochrana a údržba porastov v okolí cintorína - rozšírenie cintorína.	m ² upravených verejných plôch, počet nových lavíc pre oddych, počet nových návštevníkov, km oplotenia cintorína, km novovybudovaných chodníkov,
Opatrenie 6.2.2.15	Iluminácia historických objektov v meste.	počet ilumináčnych budov, počet nových návštevníkov obce,
Opatrenie 6.2.2.16	Doplniť a udržiavať brehové porasty vodných tokov.	počet vysadených krov a drevín, m ² upravených verejných plôch, počet nových pracovných miest,
Opatrenie 6.2.2.17	Realizácia a údržba parkovej úpravy v strede mesta.	počet vysadených krov a drevín, m ² upravených verejných plôch, počet nových pracovných miest,
Opatrenie 6.2.2.18	Vybudovanie označenia – oznamovacie tabuľky – smerníky s označením úradov, škôl, zdravotníckych zariadení, cirkevných objektov a pod.	počet osadených informačných tabulí, počet nových návštevníkov obce,
Opatrenie 6.2.2.19	Zabezpečiť novú fasádu na budove požiarnej zbrojnice.	m ² obnovennej fasády, Zníženie koeficientu prestupu tepla,
Opatrenie 6.2.2.20	Riešenie spôsobu centrálného vykurovania bytov.	Počet vykurovaných domácností, km novovybudovanej rozvodnej siete tepla, výkon teplární v MW,
Opatrenie 6.2.2.21	Realizácia zateplenia bytových domov.	m ² obnovennej fasády, Zníženie koeficientu prestupu tepla,
Opatrenie 6.2.2.22	Rekonštrukcia elektrickej siete a prízjazdovej cesty v záhradkárskej osade v lokalite u Hackov.	km novovybudovanej elektrickej siete, KW/h spotrebovanej el. energie, počet pripojených subjektov, km novovybudovanej komunikácie,
Opatrenie 6.2.2.23	Rekonštrukcia námestia.	m ² upravených verejných plôch, ks vysadených nových okrasných krovín a stromov, m ² položennej zámkovej dlažby, ks osadených lavičiek,
Opatrenie 6.2.2.24	Výstavba verejných WC v centre mesta.	Počet vybudovaných hygienických zariadení,
Opatrenie 6.2.2.25	Odkanalizovanie ulice Hôrky.	počet novopripojených domácností, km novovybudovanej kanalizačnej siete, m ³ odvedenej splaškovej vody,



Opatrenie 6.2.2.26	Zlepšiť signál mobilných operátorov.	Zlepšenie pokrytia územia v %, Počet nových zákazníkov,
Opatrenie 6.2.2.27	Výstavba oddychovej zóny pre matky s deťmi resp. pre dôchodcov.	m ² upravených verejných plôch, ks vysadených nových okrasných krovín a stromov, m ² položenej zámkovej dlažby, ks osadených lavičiek,
Opatrenie 6.2.2.28	Odvedenie dažďových vôd od Kam. mosta po ul. SNP okolo mlyna.	počet novopripojených domácností, km novovybudovanej kanalizačnej siete, m ³ odvedenej zrážkovej vody,
Opatrenie 6.2.2.29	Skultúrniť nábrežnú zónu, odstrániť kríky, tráv, odpadky.	m ² upravených verejných plôch, ks vysadených nových okrasných krovín a stromov, m ² položenej zámkovej dlažby, ks osadených lavičiek,
Opatrenie 6.2.2.30	Výstavba oddychovej zóny v lokalite " Močiare ".	m ² upravených verejných plôch, ks vysadených nových okrasných krovín a stromov, m ² položenej zámkovej dlažby, ks osadených lavičiek,

7.3 ŽIVOTNÉ PROSTREDIE

Ciele a opatrenia		Merateľné indikátory
Cieľ 6.3.1	Nakladanie s komunálnym a drobným stavebným odpadom	
Opatrenie 6.3.1.1	V súlade s prijatými koncepciami zabezpečiť permanentné znižovanie podielu skladovanej časti odpadov, k čomu organizovať mobilné zbery textílií, kovového odpadu, viacvrstvových obalov nebezpečných odpadov.	zniženie odpadov v tonách, SKK zo separovaného odpadu,
Opatrenie 6.3.1.2	Zabezpečiť separáciu komunálneho odpadu v celej obci.	objem vyseparovaného odpadu v tonách, SKK zo separovaného odpadu,
Opatrenie 6.3.1.3	Zabezpečiť likvidáciu čiernych skládok v obci.	m ² rekultivovanej plochy čiernych skládok,
Opatrenie 6.3.1.4	Výstavba obecného kompostoviska.	objem uskladneného odpadu v tonách,
Opatrenie 6.3.1.5	Výstavba zberného dvora pre separovaný zber.	objem vyseparovaného odpadu v tonách, SKK zo separovaného odpadu, počet nových pracovných miest,
Opatrenie 6.3.1.6	Zvyšovanie environmentálneho povedomia obyvateľov.	počet uskutočnených prednášok, počet účastníkov prednášok,
Opatrenie 6.3.1.7	Obstaranie veľkoobjemových kontajnerov v obci.	počet obstaraných kontajnerov, objem uskladneného odpadu v tonách,

Ciele a opatrenia		Merateľné indikátory
Cieľ 6.3.2	Informovanosť a poradenstvo	
Opatrenie 6.3.2.1	Spracovať koncepciu zabezpečenia informovanosti, poradenstva a prevencie v oblasti ŽP. Trvale preferovať poradenstvo a prevenciu pred represiou.	počet vypracovaných koncepcií, počet poučených subjektov,

Ciele a opatrenia		Merateľné indikátory
Cieľ 6.3.3	Ochrana a racionálne využívanie vôd	
Opatrenie 6.3.3.1	Dostavba splaškovej kanalizácie.	m ³ vyčistenej splaškovej vody prostredníctvom ČOV, m ³ odvedenej splaškovej vody kanalizáciou, km novovybudovanej kanalizačnej siete, počet novopripojených domácností,
Opatrenie 6.3.3.2	Zabezpečiť dostatok kvalitnej pitnej vody, minimalizovať straty vo vodovodných sieťach.	km zrekonštruovaného vodovodu,
Opatrenie 6.3.3.3	Obnoviť prirodzené vodozádržné funkcie tokov a inundačných území (obnoviť staré korytá).	km obnovených starých koryt,
Opatrenie 6.3.3.4	Výstavba dažďovej kanalizácie.	počet novopripojených domácností, km novovybudovanej kanalizačnej siete, m ³ odvedenej dažďovej vody,
Opatrenie 6.3.3.5	Zamedziť možnostiam znečistenia povrchových vôd tunajším poľnohospodárskym družstvom.	počet odhalených incidentov, objem uchránených prírodných hodnôt v SKK,
Opatrenie 6.3.3.6	Rekonštrukcia miestnych vodovodov.	km zrekonštruovaného vodovodu,



Opatrenie 6.3.3.7	Výstavba a rekonštrukcia ČOV.	počet novopripojených domácností, m3 vyčistenej splaškovej vody,
Opatrenie 6.3.3.8	Regulácia korýt miestnych tokov.	km zregulovaných a upravených korýt miestnych tokov,
Opatrenie 6.3.3.9	Ochrana vodných zdrojov.	Počet ochránených vodných zdrojov, Bm vybudovaného oplotenia,
Opatrenie 6.3.3.10	Realizácia protizáplavových opatrení.	Počet vybudovaných hrádzí, Počet vybudovaných poldrov,

Ciele a opatrenia		Merateľné indikátory
Cieľ 6.3.4	Ochrana ovzdušia	
Opatrenie 6.3.4.1	Zabezpečiť zníženie produkovaných emisií hlavným zdrojom znečistenia – domácnosti.	Počet domácností s vykurovaním alternatívnymi zdrojmi energie,

7.4 SOCIÁLNA OBLASŤ A ZDRAVOTNÍCTVO

Ciele a opatrenia		Merateľné indikátory
Cieľ 6.4.1	Doplniť chýbajúcu infraštruktúru sociálnych zariadení v obci a zvýšiť ich kvalitu.	
Opatrenie 6.4.1.1	Vybudovať/zriadiť zariadenie poskytujúce sociálne služby (dom opatrovateľskej služby, domov dôchodcov).	Počet nových sociálnych služieb, m² plochy pre zariadenie sociálnych služieb,
Opatrenie 6.4.1.2	Vybudovať/zriadiť zariadenie poskytujúce sociálne služby - domov dôchodcov.	kapacita zariadenia v osobách, využitelnosť kapacity v %, počet klientov, počet nových pracovných miest,
Opatrenie 6.4.1.3	Vybudovanie rehabilitačného strediska.	kapacita zariadenia v osobách, využitelnosť kapacity v %, počet klientov, počet nových pracovných miest,

Ciele a opatrenia		Merateľné indikátory
Cieľ 6.4.2	Zlepšiť úroveň poskytovania zdravotníckych a sociálnych služieb.	
Opatrenie 6.4.2.1	Zlepšenie úrovne poskytovania domácej ošetrovateľskej starostlivosti, rozšírenie jej služieb o poskytovanie rehabilitačných cvičení.	počet ošetrovaných pacientov,
Opatrenie 6.4.2.2	Zabezpečiť aspoň raz mesačne poradňu v obci.	počet informovaných pacientov,
Opatrenie 6.4.2.3	Zabezpečiť dostupnosť zdravotnej starostlivosti pre dospelých občanov.	zlepšenie dostupnosti v čase, zvýšenie počtu ošetrovaných pacientov,
Opatrenie 6.4.2.4	Zabezpečovať komplexnú zdravotnú starostlivosť o starých ľudí a dlhodobo chorých.	počet ošetrovaných pacientov,
Opatrenie 6.4.2.5	Zvýšiť úroveň poskytovaných sociálnych služieb.	zvýšenie kvality poskytovanej služby cez index spokojnosti,
Opatrenie 6.4.2.6	Podporiť služby pre marginalizované skupiny občanov a týrané ženy.	počet novoposkytovaných služieb, počet nových zákazníkov,
Opatrenie 6.4.2.7	Zriadenie klubu dôchodcov.	Počet členov klubu, Počet uskutočnených pravidelných podujatí,
Opatrenie 6.4.2.8	Zabezpečenie stravovania pre dôchodcov a soc. odkázaných.	kapacita zariadenia v osobách, počet stálych stravníkov, počet novovytvorených pracovných miest, počet vydaných jedál denne,
Opatrenie 6.4.2.9	Zriadenie klubu mladých.	Počet členov klubu, Počet uskutočnených pravidelných podujatí,

7.5 ŠKOLSTVO A ŠPORT

Ciele a opatrenia		Merateľné indikátory
Cieľ 6.5.1	Budovanie a rozvoj školskej infraštruktúry.	
Opatrenie 6.5.1.1	Modernizácia vnútorného vybavenia škôl.	Počet novovzariadených učební, Počet novovzariadených kabinetov,
Opatrenie 6.5.1.2	Rekonštrukcia sociálnych zariadení v budovách škôl.	Zvýšenie kapacity zariadení, m² zrekonštruovanej podlahovej krytiny,
Opatrenie 6.5.1.3	Rekonštrukcia telocvične.	využitelnosť telocvične v dňoch/rok, počet detí v ZŠ a MŠ využívajúcich telocvičňu,



		celková plocha na cvičenie, počet organizovaných športových podujatí za rok, m ² zrekonštruovaných podlahových krytín,
Opatrenie 6.5.1.4	Rekonštrukcia školskej jedálne.	počet vydaných jedál, priemerný počet stravníkov, počet nových pracovných síl, celková kapacita stravovacieho zariadenia v osobách,
Opatrenie 6.5.1.5	Zriadenie nových počítačových učební v základných školách.	počet žiakov v ZŠ, využitelnosť zariadení v hodinách / rok, zlepšenie výchovno - vzdelávacích výsledkov v %,
Opatrenie 6.5.1.6	Vybavenie miestností prezentačnou technikou - PC s dataprojektorom.	počet žiakov v ZŠ, využitelnosť zariadení v hodinách / rok, zlepšenie výchovno - vzdelávacích výsledkov v %,
Opatrenie 6.5.1.7	Vybudovanie športových ihrísk pre potreby základných a materských škôl.	m ² vybudovaných a zrekonštruovaných ihrísk,
Opatrenie 6.5.1.8	Vybudovanie detských ihrísk.	m ² vybudovaných a zrekonštruovaných ihrísk,
Opatrenie 6.5.1.9	Modernizovať a rekonštruovať budovy škôl.	zníženie koeficientu prestupu tepla, m ² zrekonštruovanej strešnej krytiny, m ² zrekonštruovanej podlahovej krytiny,
Opatrenie 6.5.1.10	Rekonštrukcia a rozšírenie priestorov knižnice.	m ² nových plôch, počet nových titulov, počet nových členov,
Opatrenie 6.5.1.11	Obstaranie počítačového vybavenia a napojenie na internet v priestoroch knižnice.	počet nových miestností pre potreby obecnej knižnice, m ² plochy pre potreby knižnice, počet užívateľov Internetu, objem prenesených dát v GB,
Opatrenie 6.5.1.12	Realizácia vzdelávacích kurzov v oblasti výpočtovej techniky.	počet uskutočnených kurzov, počet absolventov kurzov,
Opatrenie 6.5.1.13	Realizácia vzdelávacích kurzov v oblasti tradičných remesiel.	počet uskutočnených kurzov, počet absolventov kurzov,
Opatrenie 6.5.1.14	Realizácia vzdelávacích kurzov v oblasti malého podnikania.	počet uskutočnených kurzov, počet absolventov kurzov,

Ciele a opatrenia		Merateľné indikátory
Cieľ 6.5.2.	Trvalé skvalitňovanie vyváženej ponuky	výkonnostného a rekreačného športu.
Opatrenie 6.5.2.1	Zmodernizovať športový areál (sauna, posilovňa, loptové hry).	m ² vybudovaných ihrísk,
Opatrenie 6.5.2.2	Výstavba novej tribúny na štadióne so zariadením aj pre iné druhy športu a k relaxácií.	Počet nových návštevníkov obce, Využitie kapacít ihriska, Počet odohraných zápasov za rok, Počet aktívnych hráčov, Počet pasívnych hráčov v obci,
Opatrenie 6.5.2.3	Výstavba cykloturistických trás.	km vybudovaných trás,
Opatrenie 6.5.2.4	Rekonštrukcia oplotenia futbalového ihriska.	bm novozrekonštruovaného oplotenia počet návštevníkov obce, počet aktívnych športovcov, počet športových podujatí,
Opatrenie 6.5.2.5	Vytváranie materiálnych a finančných podmienok na rozvoj výkonnostného a rekreačného športu v obci.	SKK vyčlenených na šport,
Opatrenie 6.5.2.6	Podpora organizácie športových podujatí regionálneho významu.	SKK vyčlenených na podporu športu, počet podporených podujatí,
Opatrenie 6.5.2.7	Podpora športových aktivít zdravotne postihnutých občanov.	počet podporených zdravotne postihnutých,
Opatrenie 6.5.2.8	Podporovať talentovanú mládež.	počet podporených osôb, SKK na podporu športu,
Opatrenie 6.5.2.9	Spolupracovať s občianskymi združeniami, inými právnickými a fyzickými osobami, pôsobiacimi v oblasti telesnej kultúry.	počet spolupracujúcich FO a PO,
Opatrenie 6.5.2.10	Dostavba športového areálu.	m ² vybudovaných ihrísk, počet nových návštevníkov obce, objem SKK z predaja služieb, počet novovytvorených pracovných miest,
Opatrenie 6.5.2.11	Výstavba menšej krytej plavárne s príslušenstvom.	Počet vybudovaných bazénov, Počet nových návštevníkov, SKK z predaja služieb, Návštevnosť v osobách/rok,



Opatrenie 6.5.2.12	Rozšírenie počtu umelých ihrísk v meste.	m ² vybudovaných ihrísk, počet nových návštevníkov obce,
Opatrenie 6.5.2.13	Výstavba umelého futbalového trávniku na jevstvujúcom pomocnom škvárovom ihrisku s umelým osvetlením.	Počet nových návštevníkov obce, Využitie kapacít ihriska, Počet odohraných zápasov za rok, Počet aktívnych hráčov, Počet pasívnych hráčov v obci,

7.6 KULTÚRA

Ciele a opatrenia		Merateľné indikátory
Cieľ 6.6.1	Zachovanie kultúrno-historického potenciálu mesta a rozvoj kultúrnych, informačných a voľnočasových aktivít v nadväznosti na rozvoj cestovného ruchu na regionálnej a miestnej úrovni.	
Opatrenie 6.6.1.1	Rekonštrukcia domu kultúry – exteriéry (strecha, fasády, ...).	zníženie koeficientu prestupu tepla, m ² zrekonštruovanej strešnej krytiny,
Opatrenie 6.6.1.2	Rekonštrukcia tradičnej architektúry a zriadenie stálych expozícií z pôvodného štýlu života obyvateľov vo obci.	počet zriadených expozícií, počet návštevníkov expozície,
Opatrenie 6.6.1.3	Prepojiť mesto so subjektami cestovného ruchu, agroturistiky.	počet uzatvorených kontraktov, počet kontaktov,
Opatrenie 6.6.1.4	Budovanie remeselníckych dvorov.	počet remeselníckych dvorov, počet návštevníkov, objem vyrobenej produkcie,
Opatrenie 6.6.1.5	Vybudovanie turistických a náučných trás pre žiakov, študentov, rodiny s deťmi, priemerných aj náročných klientov s využitím kultúrno – historického, folklórneho aj prírodného bohatstva.	km vybudovaných turistických trás, počet návštevníkov,
Opatrenie 6.6.1.6	Zachovanie a rozvoj ľudových tradícií (folklórny tanec, hudba a spev, ľudové remeslá, ľudový odev a doplnky, pôvodné bývanie a hospodárenie) a ich maximálne využitie v cestovnom ruchu a agroturistike.	počet zorganizovaných podujatí, počet návštevníkov podujatí,
Opatrenie 6.6.1.7	Rekonštrukcia interiérov domu kultúry.	m ² zrekonštruovanej podlahovej krytiny, kapacita zariadenia, počet organizovaných kultúrnych podujatí,
Opatrenie 6.6.1.8	Výstavba letného pódia na námestí mesta.	počet podujatí, počet návštevníkov podujatí,
Opatrenie 6.6.1.9	Organizovanie pravidelných kultúrnych podujatí – Deň mesta, Hody, atď..	počet podujatí, počet návštevníkov podujatí,
Opatrenie 6.6.1.10	Vybavenie sály v KD technikou - ozvučenie, osvetlenie, klimatizácia, prenosné pódium napr. pre kultúr. akcie mimo KD.	počet podujatí, počet návštevníkov podujatí, počet inštalovaných reproduktorov,
Opatrenie 6.6.1.11	Úprava interiéru kinosály pre kultúrne aktivity rôzneho zamerania.	počet podujatí, počet návštevníkov podujatí,

Ciele a opatrenia		Merateľné indikátory
Cieľ 6.6.2	Organizačné zabezpečenie	
Opatrenie 6.6.2.1	Spracovať kalendár kultúrnych podujatí na celý rok, tento priebežne aktualizovať. Rozšíriť žánrovú ponuku s orientáciou na hodnotný kultúrny prínos.	počet vytlačených a distribuovaných publikácií, zvýšenie návštevnosti kultúrnych podujatí,

Ciele a opatrenia		Merateľné indikátory
Cieľ 6.6.3	Propagácia v oblasti kultúry	
Opatrenie 6.6.3.1	Spracovať globálnu koncepciu „propagácie“ histórie mesta v multimediálnej forme.	počet vytlačených a distribuovaných publikácií, zvýšenie návštevnosti mesta,
Opatrenie 6.6.3.2	Spracovať komplexný informačný bulletin o historickom vývoji a tradíciách mesta pre školy aj subjekty	počet vytlačených a distribuovaných publikácií, zvýšenie návštevnosti mesta,



	cestovného ruchu.	
Opatrenie 6.6.3.3	Propagácia kultúry na Internete prostredníctvom www stránky mesta.	počet prístupov na www,

7.6 CESTOVNÝ RUCH A PUBLIC RELATIONS

Ciele a opatrenia		Merateľné indikátory
Cieľ 6.8.1	Účinná propagácia mesta.	
Opatrenie 6.8.1.1	Vytvorenie samostatnej www stránky mesta.	počet prístupov na www,
Opatrenie 6.8.1.2	Spracovať globálnu koncepciu propagácie mesta v multimediálnej forme.	počet vytlačených a distribuovaných publikácií, zvýšenie návštevnosti mesta,
Opatrenie 6.8.1.3	Spracovať koncepciu regionálnej spolupráce s okolitými turistickými lokalitami a domácimi i zahraničnými CK.	počet oslovených CR, počet vypracovaných koncepcií,

Ciele a opatrenia		Merateľné indikátory
Cieľ 6.8.2	Rekreačno - relaxačné zázemie mesta.	
Opatrenie 6.8.2.1	Rozšírenie počtu detských umelých ihrísk resp. podporiť vybudovanie súčasných športovísk v miestnych častiach Kalinov, Blažkov a v centre mesta.	m ² ihrísk, počet ihrísk podľa jednotlivých športov, počet návštevníkov,
Opatrenie 6.8.2.2	Vybudovanie oddychovej zóny obce.	m ² oddychových zón, počet návštevníkov,
Opatrenie 6.8.2.3	Rozvoj agroturistiky - zriadenie chovu koní s príslušenstvom a ubytovacích zariadení.	počet zriadených ubytovacích kapacít, počet nových návštevníkov obce, tržby z predaja turistických služieb, počet vytvorených pracovných miest,
Opatrenie 6.8.2.3	Výstavba menšej krytej plavárne s príslušenstvom.	Počet vybudovaných bazénov, Počet nových návštevníkov, SKK z predaja služieb, Návštevnosť v osobách/rok,
Opatrenie 6.8.2.4	Zmodernizovať športový areál(sauna, posilovňa, loptové hry).	m ² vybudovaných ihrísk, počet nových návštevníkov obce, objem SKK z predaja služieb, počet novovytvorených pracovných miest,
Opatrenie 6.8.2.5	Zrekonštruovanie lyžiarskeho vleku v miestnej časti Kalinov.	počet novovytvorených pracovných miest, objem vyprodukovaného HDP v SKK, SKK z predaja služieb, počet nových návštevníkov obce, celková kapacita vleku, km novej zjazdovky,
Opatrenie 6.8.2.6	Výstavba sociálnych zariadení pri lyžiarskom vleku.	Počet vybudovaných hygienických zariadení,
Opatrenie 6.8.2.7	Zriadenie stánkov rýchleho občerstvenia.	Počet vybudovaných stánkov RO,
Opatrenie 6.8.2.8	Obnovenie lyž. vleku v miestnej časti Vlčov.	počet novovytvorených pracovných miest, objem vyprodukovaného HDP v SKK, SKK z predaja služieb, počet nových návštevníkov obce, celková kapacita vleku, km novej zjazdovky,
Opatrenie 6.8.2.9	Zrekonštruovať reštauráciu Kolkáreň na štadióne na športotel, zmodernizovať ubytovňu.	počet zriadených ubytovacích kapacít, počet nových návštevníkov obce, tržby z predaja turistických služieb, počet vytvorených pracovných miest,



8 FINANČNÝ PLÁN PROGRAMU

Jednou z kľúčových otázok pre realizáciu programu rozvoja kraja je schopnosť obce v priebehu jeho realizácie zaistiť zdroje potrebné na jeho financovanie. Tieto zdroje vznikajú vo viacerých sférach – v súkromnom sektore, verejnej správe, ide tiež o zdroje zahraničné, najmä o prostriedky Európskej únie. Dôležitým zdrojom budú, po dokončení reformy verejnej správy a uskutočnení daňovej reformy, vlastné prostriedky. V dôsledku neexistencie nevyhnutných podkladových údajov pre stanovenie finančného rámca, v ktorom by sa mal program rozvoja v strednodobom horizonte pohybovať, je výška prostriedkov potrebná na realizáciu jednotlivých opatrení a aktivít stanovená len orientačne. Táto časť sa bude konkretizovaná v závislosti od reálneho čerpania finančných príspevkov zo štrukturálnych fondov, možností obecného rozpočtu atď..

Vychádzajúc z vyššie zadefinovaných cieľov, priorít a opatrení a na základe auditu pripravovaných projektových zámerov v réžii samosprávy, podnikateľskej sféry či neziskových a iných organizácií bol vypracovaný plán realizácie programu. Definuje, z akých prostriedkov by sa mali tieto zámery realizovať, kto by mal byť žiadateľom, určuje predpokladané časové rámce.

8.1 HOSPODÁRSTVO A VEDECKO-TECHNICKÝ ROZVOJ

Strategický zámer				
Zlepšiť podmienky pre rozvoj podnikateľských aktivít, s dôrazom na zvýšenie úrovne zamestnanosti a úrovne a kvality služieb pre obyvateľov mesta. V oblasti priemyslu je potrebné okrem zachovania stabilných prvkov výroby všetkými možnými opatreniami podporovať vytváranie nových pracovných príležitostí.				
Cieľ 6.1.1	Podpora malého a stredného podnikania zo strany mesta			
Opatrenie 6.1.1.1	Spracovať stratégiu podpory podnikania a zvýšenia informovanosti o možnostiach podpory zo strany mesta, VÚC, štátu a EÚ.			
		Predpokladaný rozpočet	Zdroje financovania	Oprávnení žiadatelia
Aktivity	Vypracovanie analýzy možností rozvoja podnikateľských aktivít v meste.	30	rozpočet mesta, ŠF EÚ	podnikateľské subjekty, mesto
	Analýza a priebežná aktualizácia verejných výdavkových programov pre podporu podnikania.	35	rozpočet mesta	podnikateľské subjekty, mesto
	Prezentácia foriem podpory podnikateľských subjektov zo strany mesta.	podľa potreby	-	podnikateľské subjekty, mesto
Opatrenie 6.1.1.2	Vytvorenie ekonomických a technických podmienok pre výstavbu priemyselnej zóny v meste - príprava územia a realizácia infraštruktúry.			
		Predpokladaný rozpočet	Zdroje financovania	Oprávnení žiadatelia
Aktivity	Výkup súkromných pozemkov pre uskutočnenie investičnej výstavby.	podľa potreby	rozpočet mesta, ŠF EÚ, podnikateľské subjekty, úvery, iné grantové schémy	mesto, podnikateľské subjekty
	Spracovanie technickej dokumentácie.	450	rozpočet mesta, ŠF EÚ, podnikateľské subjekty, úvery, iné grantové schémy	mesto, podnikateľské subjekty
	Realizácia investičnej výstavby prípravy pozemkov – inžinierske siete.	100 000	rozpočet mesta, vládne výdavkové programy	mesto, podnikateľské subjekty
	Výstavba výrobných a montážnych hál.	250 000	ŠF EÚ, podnikateľské subjekty, úvery, iné grantové schémy	mesto, podnikateľské subjekty
Opatrenie 6.1.1.3	Vymedziť prenajímateľné mestoné priestory pre potrebné služby a remeselné dielne.			
		Predpokladaný rozpočet	Zdroje financovania	Oprávnení žiadatelia
Aktivity	Rekonštrukcia vybraných budov v	500	rozpočet mesta,	mesto,



	mestonom vlastníctve a ich príprava na prenájom podnikateľským subjektom.		podnikateľské subjekty	podnikateľské subjekty
Opatrenie 6.1.1.4	Vypracovať postup podpory, výučby a rozvoja tradičných remesiel v meste.			
		Predpokladaný rozpočet	Zdroje financovania	Oprávnení žiadatelia
Aktivity	Vytvoriť materiálne finančné a personálne podmienky pre rozvoj tradičných remesiel v meste.	podľa potreby	rozpočet mesta, ŠF EÚ	mesto, podnikateľské subjekty
	Nadviazať spoluprácu vzdelávacích inštitúcií, mesta, podnikateľských subjektov a obyvateľov mesta pri výučbe a prezentácii tradičných remesiel.	podľa potreby	-	mesto, podnikateľské subjekty
Opatrenie 6.1.1.5	Zvýšenie kapacít informačných a poradenských služieb a podpora vzdelávania firiem.			
		Predpokladaný rozpočet	Zdroje financovania	Oprávnení žiadatelia
Aktivity	Zabezpečenie personálnych a technických kapacít na poskytovanie informačných a poradenských služieb.	podľa potreby	rozpočet mesta, ŠF EÚ	mesto Krásno n. Kysucou
Opatrenie 6.1.1.6	Podpora budovania kooperačných sietí malých a stredných firiem.			
		Predpokladaný rozpočet	Zdroje financovania	Oprávnení žiadatelia
Aktivity	Vytvoriť inštitucionálne podmienky na podporu MSP so susednými obcami.	podľa potreby	rozpočet mesta	mesto, podnikateľské subjekty
	Analýza predpokladov budovania kooperačných sietí malých a stredných firiem v meste a jej okolí.	podľa potreby	rozpočet mesta, ŠF EÚ	mesto, podnikateľské subjekty
	Tvorba stratégie budovania kooperačných sietí malých a stredných firiem.	podľa potreby	rozpočet mesta, ŠF EÚ	mesto, podnikateľské subjekty
Opatrenie 6.1.1.7	Podporovanie zavádzania remeselníckych dielní pre remeslá, ktoré sú pre mesto typické.			
		Predpokladaný rozpočet	Zdroje financovania	Oprávnení žiadatelia
Aktivity	Výber a rekonštrukcia vhodných budov na alokáciu remeselného dvora.	500	rozpočet mesta, ŠF EÚ	mesto Krásno n. Kysucou
	Zabezpečenie personálnych kapacít.	podľa potreby	rozpočet mesta,	mesto Krásno n. Kysucou
	Materiálne zabezpečenie remeselných dvorov predmetní s kultúrohistorickou hodnotou.	podľa potreby	rozpočet mesta, ŠF EÚ	mesto Krásno n. Kysucou
Opatrenie 6.1.1.8	Rekonštrukcia existujúcej zastaralej priemyselnej zóny, s dôrazom na zavádzanie nových technológií.			
		Predpokladaný rozpočet	Zdroje financovania	Oprávnení žiadatelia
Aktivity	Návrh alternatív rozvoja existujúcich priemyselných zón.	podľa potreby	ŠF EÚ, podnikateľské subjekty, úvery, iné grantové schémy	podnikateľské subjekty
	Vypracovanie technickej dokumentácie.	250	ŠF EÚ, podnikateľské subjekty, úvery, iné grantové schémy	podnikateľské subjekty
	Rekonštrukcia priemyselnej zóny.	90 000	ŠF EÚ, podnikateľské subjekty, úvery, iné grantové schémy	podnikateľské subjekty
Opatrenie 6.1.1.9	Zakladanie malých a stredných podnikov s majetkovou účasťou mesta.			
		Predpokladaný rozpočet	Zdroje financovania	Oprávnení žiadatelia



Aktivity	Analýza možností rozvoja podnikateľských aktivít obcou.	40	rozpočet mesta, podnikateľské subjekty	mesto, podnikateľské subjekty
	Spracovanie podnikateľského zámeru mesta.	50	rozpočet mesta, podnikateľské subjekty	mesto, podnikateľské subjekty
	Príprava podmienok pre založenie podnikateľského subjektu.	podľa potreby	rozpočet mesta, podnikateľské subjekty	mesto, podnikateľské subjekty
	Založenie podnikateľského subjektu.	podľa potreby	rozpočet mesta, podnikateľské subjekty	mesto, podnikateľské subjekty
Opatrenie 6.1.1.10	Rekonštrukcia infraštruktúry hospodárskeho dvora poľnohospodárskeho družstva.			
		Predpokladaný rozpočet	Zdroje financovania	Oprávnení žiadatelia
	Vypracovanie technickej dokumentácie.	100	ŠF EÚ, podnikateľské subjekty, úvery, iné grantové schémy	podnikateľské subjekty
	Rekonštrukcia vodovodných sietí, odpadovej infraštruktúry, elektrických rozvodov.	50 000	ŠF EÚ, podnikateľské subjekty, úvery, iné grantové schémy	podnikateľské subjekty
	Rekonštrukcia cestnej infraštruktúry.	25 000	ŠF EÚ, podnikateľské subjekty, úvery, iné grantové schémy	podnikateľské subjekty
Opatrenie 6.1.1.11	Rekonštrukcia budov a hál v areáli hospodárskeho dvora PD.			
		Predpokladaný rozpočet	Zdroje financovania	Oprávnení žiadatelia
	Vypracovanie technickej dokumentácie.	100	ŠF EÚ, podnikateľské subjekty, úvery, iné grantové schémy	podnikateľské subjekty
	Rekonštrukcia hál a budov.	20 000	ŠF EÚ, podnikateľské subjekty, úvery, iné grantové schémy	podnikateľské subjekty
Opatrenie 6.1.1.12	Nákup novej technológie do hospodárskeho dvora PD.			
		Predpokladaný rozpočet	Zdroje financovania	Oprávnení žiadatelia
	Vypracovanie podnikateľského plánu a štúdie uskutočniteľnosti.	80	ŠF EÚ, podnikateľské subjekty, úvery, iné grantové schémy	podnikateľské subjekty
	Obstaranie technológie.	30 000	ŠF EÚ, podnikateľské subjekty, úvery, iné grantové schémy	podnikateľské subjekty
Opatrenie 6.1.1.13	Výstavba nájomných bytov v obci.			
		Predpokladaný rozpočet	Zdroje financovania	Oprávnení žiadatelia



Aktivity	Výber lokality.	podľa potreby	rozpočet mesta, ŠF EÚ, podnikateľské subjekty, úvery, iné grantové schémy, ŠF RB	mesto Krásno n. Kysucou
	Vypracovanie technickej dokumentácie.	350	rozpočet mesta, ŠF EÚ, podnikateľské subjekty, úvery, iné grantové schémy, ŠF RB	mesto Krásno n. Kysucou
	Výstavba nájomných bytov.	45 000	rozpočet mesta, ŠF EÚ, podnikateľské subjekty, úvery, iné grantové schémy, ŠF RB	mesto Krásno n. Kysucou
Opatrenie 6.1.1.14	Zriadenie mestskej pekárne.			
		Predpokladaný rozpočet	Zdroje financovania	Oprávnení žiadatelia
Aktivity	Vypracovanie podnikateľského plánu a štúdie uskutočniteľnosti.	60	rozpočet mesta, ŠF EÚ, podnikateľské subjekty, úvery, iné grantové schémy	mesto Krásno n. Kysucou
	Príprava vhodných priestorov.	podľa potreby	rozpočet mesta, ŠF EÚ, podnikateľské subjekty, úvery, iné grantové schémy	mesto Krásno n. Kysucou
	Nákup technológií.	10 000	rozpočet mesta, ŠF EÚ, podnikateľské subjekty, úvery, iné grantové schémy	mesto Krásno n. Kysucou
Opatrenie 6.1.1.15	Rozvoj agroturistiky - zriadenie chovu koní s príslušenstvom a ubytovacích zariadení.			
		Predpokladaný rozpočet	Zdroje financovania	Oprávnení žiadatelia
Aktivity	Vypracovanie technickej dokumentácie a podnikateľského plánu.	90	ŠF EÚ, podnikateľské subjekty, úvery, iné grantové schémy	podnikateľské subjekty
	Výstavba hospodárskej časti.	10 000	ŠF EÚ, podnikateľské subjekty, úvery, iné grantové schémy	podnikateľské subjekty
	Výstavba ubytovacej časti.	5 000	ŠF EÚ, podnikateľské subjekty, úvery, iné grantové schémy	podnikateľské subjekty
	Zabezpečenie chovu.	podľa potreby	ŠF EÚ, podnikateľské subjekty, úvery, iné grantové schémy	podnikateľské subjekty
Opatrenie 6.1.1.16	Podpora výstavby skladových a predajných priestorov.			
		Predpokladaný rozpočet	Zdroje financovania	Oprávnení žiadatelia



Aktivity	Vypracovanie podnikateľského plánu a technickej dokumentácie.	200	ŠF EÚ, podnikateľské subjekty, úvery, iné grantové schémy	podnikateľské subjekty
	Výstavba priestorov	15 000	ŠF EÚ, podnikateľské subjekty, úvery, iné grantové schémy	podnikateľské subjekty
Opatrenie 6.1.1.17	Nákup novej technológie do tunajších výrobných prevádzok.			
		Predpokladaný rozpočet	Zdroje financovania	Oprávnení žiadatelia
Aktivity	Vypracovanie podnikateľského plánu a štúdie uskutočniteľnosti.	podľa potreby	ŠF EÚ, podnikateľské subjekty, úvery, iné grantové schémy	podnikateľské subjekty
	Obstaranie technológie.	podľa potreby	ŠF EÚ, podnikateľské subjekty, úvery, iné grantové schémy	podnikateľské subjekty
Opatrenie 6.1.1.18	Výstavba multifunkčného športového areálu s príslušenstvom.			
		Predpokladaný rozpočet	Zdroje financovania	Oprávnení žiadatelia
Aktivity	Vypracovanie podnikateľského plánu.	70	rozpočet mesta, ŠF EÚ, podnikateľské subjekty, úvery, iné grantové schémy	mesto, podnikateľské subjekty
	Vypracovanie technickej dokumentácie.	100	rozpočet mesta, ŠF EÚ, podnikateľské subjekty, úvery, iné grantové schémy	mesto, podnikateľské subjekty
	Príprava pozemku.	3 000	rozpočet mesta, ŠF EÚ, podnikateľské subjekty, úvery, iné grantové schémy	mesto, podnikateľské subjekty
	Výstavba športového areálu.	15 000	rozpočet mesta, ŠF EÚ, podnikateľské subjekty, úvery, iné grantové schémy	mesto, podnikateľské subjekty
Opatrenie 6.1.1.19	Výstavba menšej krytej plavárne so sekundárnymi službami.			
		Predpokladaný rozpočet	Zdroje financovania	Oprávnení žiadatelia
Aktivity	Vypracovanie podnikateľského plánu.	60	rozpočet mesta, ŠF EÚ, podnikateľské subjekty, úvery, iné grantové schémy	mesto, podnikateľské subjekty
	Vypracovanie technickej dokumentácie.	250	rozpočet mesta, ŠF EÚ, podnikateľské subjekty, úvery, iné grantové schémy	mesto, podnikateľské subjekty



	Príprava pozemku.	10 000	rozpočet mesta, ŠF EÚ, podnikateľské subjekty, úvery, iné grantové schémy	mesto, podnikateľské subjekty
	Výstavba plavárne.	80 000	rozpočet mesta, ŠF EÚ, podnikateľské subjekty, úvery, iné grantové schémy	mesto, podnikateľské subjekty
Opatrenie 6.1.1.20	Výstavba turistickej ubytovne.			
		Predpokladaný rozpočet	Zdroje financovania	Oprávnení žiadatelia
Aktivity	Vypracovanie podnikateľského plánu a štúdie uskutočniteľnosti.	50	rozpočet mesta, ŠF EÚ, podnikateľské subjekty, úvery, iné grantové schémy	mesto Krásno n. Kysucou
	Výber a príprava vhodnej lokality.	2 000	rozpočet mesta, ŠF EÚ, podnikateľské subjekty, úvery, iné grantové schémy	mesto Krásno n. Kysucou
	Výstavba zariadenia.	10 000	rozpočet mesta, ŠF EÚ, podnikateľské subjekty, úvery, iné grantové schémy	mesto Krásno n. Kysucou
	Výstavba príslušenstva - príjazdové cesty, parkovacie plochy, verejné priestranstvá.	5 000	rozpočet mesta, ŠF EÚ, podnikateľské subjekty, úvery, iné grantové schémy	mesto Krásno n. Kysucou
Opatrenie 6.1.1.21	Výstavba polyfunkčných domov.			
		Predpokladaný rozpočet	Zdroje financovania	Oprávnení žiadatelia
Aktivity	Vypracovanie podnikateľského plánu a štúdie uskutočniteľnosti.	250	ŠF EÚ, podnikateľské subjekty, úvery, iné grantové schémy	podnikateľské subjekty
	Príprava vhodnej lokality.	5 000	ŠF EÚ, podnikateľské subjekty, úvery, iné grantové schémy	podnikateľské subjekty
	Výstavba zariadenia.	30 000	ŠF EÚ, podnikateľské subjekty, úvery, iné grantové schémy	podnikateľské subjekty
Cieľ 6.1.2	Podpora tradičných odvetví priemyslu			
Opatrenia 6.1.2.1	Zavádzanie nových technológií do súčasných výrobných prevádzok.			
		Predpokladaný rozpočet	Zdroje financovania	Oprávnení žiadatelia
Aktivity	Podpora podnikateľov zavádzajúcich výrobu na báze progresívnych technológií, pomoc pri získavaní nenávratných finančných prostriedkov zo Štrukturálnych fondov na tento účel.	podľa možností	rozpočet mesta, ŠF EÚ, podnikateľské subjekty, úvery, iné grantové	mesto, podnikateľské subjekty



		schémy		
Opatrenia 6.1.2.2	Podporovať rozvoj tých odvetví priemyslu, pre ktorých rozvoj sú v okolí mesta vytvorené ideálne podmienky.			
		Predpokladaný rozpočet	Zdroje financovania	Oprávnení žiadatelia
Aktivity	Podpora rozvojových zámerov súkromnej sféry, ktoré sú v súlade s potrebami rozvoja mesta a ktoré sú efektívne z pohľadu tvorby nových pracovných miest.	podľa možností	rozpočet mesta, ŠF EÚ, podnikateľské subjekty, úvery, iné grantové schémy	mesto, podnikateľské subjekty
Opatrenia 6.1.2.3	Podpora výroby a podnikateľských subjektov, ktoré využívajú surovinové zdroje regiónu.			
		Predpokladaný rozpočet	Zdroje financovania	Oprávnení žiadatelia
Aktivity	Podpora spracovateľov miestnych surovín finančnými a nefinančnými opatreniami.	podľa možností	rozpočet mesta, ŠF EÚ, podnikateľské subjekty, úvery, iné grantové schémy	mesto, podnikateľské subjekty
	Podpora rozvoja živnostenského podnikania, ktoré sa zameriava hlavne na využívanie miestnej surovinovej základne.	podľa možností	rozpočet mesta, ŠF EÚ, podnikateľské subjekty, úvery, iné grantové schémy	mesto, podnikateľské subjekty
	Vytvorenie vhodného daňového prostredia pre uvedené podnikateľské subjekty.	podľa možností	rozpočet mesta,	mesto, podnikateľské subjekty

Predpokladaná štruktúra finančných zdrojov (tis. SK)									
Ciele	Oprávnené náklady spolu	Verejné zdroje						Súkromné zdroje	EIB
		Verejné zdroje spolu	Fond EÚ	Národné verejné zdroje					
				Národné verejné zdroje spolu	Štátny rozpočet	Regionálne zdroje	Miestne zdroje		
	A=B+H+CH	B=C+D	C	D=E+F+G	E	F	G	H	CH
Opatrenie 6.1.1.1	65	54	36	18	16	0	1,6	11	0
Opatrenie 6.1.1.2	350 450	289 121	192 748	96 374	87 613	0	8 761,3	61 329	0
Opatrenie 6.1.1.3	500	413	275	138	125	0	12,5	88	0
Opatrenie 6.1.1.7	500	500	350	150	125	0	25	0	0
Opatrenie 6.1.1.8	90 250	58 663	36 100	22 563	22 563	0	0	31 588	0
Opatrenie 6.1.1.9	90	74	50	25	23	0	2,3	16	0
Opatrenie 6.1.1.10	75 100	48 815	30 040	18 775	18 775	0	0	26 285	0
Opatrenie 6.1.1.11	20 100	13 065	8 040	5 025	5 025	0	0	7 035	0
Opatrenie 6.1.1.12	30 080	19 552	12 032	7 520	7 520	0	0	10 528	0
Opatrenie 6.1.1.13	45 350	45 350	31 745	13 605	11 338	0	2 268	0	0
Opatrenie 6.1.1.14	10 060	10 060	7 042	3 018	2 515	0	503	0	0
Opatrenie 6.1.1.15	15 090	9 809	6 036	3 773	3 773	0	0	5 282	0
Opatrenie 6.1.1.16	15 200	9 880	6 080	3 800	3 800	0	0	5 320	0
Opatrenie 6.1.1.18	18 170	14 990	9 994	4 997	4 543	0	454,3	3 180	0
Opatrenie	90 310	74 506	49 671	24 835	22 578	0	2 257,8	15 804	0



6.1.1.19									
Opatrenie 6.1.1.20	17 050	17 050	11 935	5 115	4 263	0	853	0	0
Opatrenie 6.1.1.21	35 250	22 913	14 100	8 813	8 813	0	0	12 338	0
Spolu	813 615	634 813	416 272	218 541	203 404	0	15 138	178 802	0

Časový horizont uskutočnenia											
Ciele a opatrenia / Termín uskutočnenia		2007	2008	2009	2010	2011	2012	2013	2014	2015	2016
Cieľ 6.1.1	Podpora malého a stredného podnikania zo strany mesta										
Opatrenie 6.1.1.1	Spracovať stratégiu podpory podnikania a zvýšenia informovanosti o možnostiach podpory zo strany mesta, VÚC, štátu a EÚ.										
Opatrenie 6.1.1.2	Vytvorenie ekonomických a technických podmienok pre výstavbu priemyselnej zóny v meste - príprava územia a realizácia infraštruktúry.										
Opatrenie 6.1.1.3	Vymedziť prenajímateľné mestoné priestory pre potrebné služby a remeselné dielne.										
Opatrenie 6.1.1.4	Vypracovať postup podpory, výučby a rozvoja tradičných remesiel v meste.										
Opatrenie 6.1.1.5	Zvýšenie kapacít informačných a poradenských služieb a podpora vzdelávania firiem.										
Opatrenie 6.1.1.6	Podpora budovania kooperačných sietí malých a stredných firiem.										
Opatrenie 6.1.1.7	Podporovanie zavádzania remeselníckych dielní pre remeslá, ktoré sú pre mesto typické.										
Opatrenie 6.1.1.8	Rekonštrukcia existujúcej zastaralej priemyselnej zóny, s dôrazom na zavádzanie nových technológií.										
Opatrenie 6.1.1.9	Zakladanie malých a stredných podnikov s majetkovou účasťou mesta.										
Opatrenie 6.1.1.10	Rekonštrukcia infraštruktúry hospodárskeho dvora poľnohospodárskeho družstva.										
Opatrenie 6.1.1.11	Rekonštrukcia budov a hál v areáli hospodárskeho dvora PD.										
Opatrenie 6.1.1.12	Nákup novej technológie do hospodárskeho dvora PD.										
Opatrenie 6.1.1.13	Výstavba nájomných bytov v obci.										
Opatrenie 6.1.1.14	Zriadenie mestskej pekárne.										
Opatrenie 6.1.1.15	Rozvoj agroturistiky - zriadenie chovu koní s príslušenstvom a ubytovacích zariadení.										
Opatrenie 6.1.1.16	Podpora výstavby skladových a predajných priestorov.										
Opatrenie 6.1.1.17	Nákup novej technológie do tunajších výrobných prevádzok.										
Opatrenie 6.1.1.18	Výstavba multifunkčného športového areálu s príslušenstvom.										
Opatrenie 6.1.1.19	Výstavba menšej krytej plavárne so sekundárnymi službami.										
Opatrenie 6.1.1.20	Výstavba turistickej ubytovne.										
Opatrenie 6.1.1.21	Výstavba polyfunkčných domov.										
Cieľ 6.1.2	Podpora tradičných odvetví priemyslu										
Opatrenia 6.1.2.1	Zavádzanie nových technológií do súčasných výrobných prevádzok.										



Opatrenia 6.1.2.2	Podporovať rozvoj tých odvetví priemyslu, pre ktorých rozvoj sú v okolí mesta vytvorené ideálne podmienky.									
Opatrenia 6.1.2.3	Podpora výroby a podnikateľských subjektov, ktoré využívajú surovinové zdroje regiónu.									

Časový horizont čerpania zdrojov

Rok	Oprávnené náklady spolu	Verejné zdroje						Súkromné zdroje	EIB
		Verejné zdroje spolu	Fond EÚ	Národné verejné zdroje					
				Národné verejné zdroje spolu	Štátny rozpočet	Regionálne zdroje	Miestne zdroje		
	A=B+H+CH	B=C+D	C	D=E+F+G	E	F	G	H	CH
2007	108485	82184	53396	28788	27121	0	1667	26301	0
2008	127758	98143	64046	34097	31940	0	2157	29615	0
2009	140109	108155	70687	37468	35027	0	2441	31954	0
2010	122596	96771	63682	33089	30649	0	2441	25824	0
2011	110900	87200	57316	29884	27725	0	2159	23700	0
2012	82396	63509	41489	22021	20599	0	1422	18887	0
2013	64337	51771	34265	17506	16084	0	1422	12566	0
2014	56817	46883	31257	15626	14204	0	1422	9934	0
2015	109	99	67	31	27	0	4	10	0
2016	109	99	67	31	27	0	4	10	0
Spolu	813615	634813	416272	218541	203404	0	15138	178802	0

Predpokladané zdroje čerpania z fondov EÚ - Operačný program KONKURENCIESCHOPNOSŤ A HOSPODÁRSKY RAST

Prioritné osi programu	Opatrenia	Fond
1 Podpora konkurencieschopnosti podnikov a služieb najmä prostredníctvom inovácií	1.1 Inovácie a technologické transfery	ERDF
	1.2 Podpora spoločných služieb a infraštruktúry pre podnikateľov	
	1.3 Podpora inovačných aktivít v podnikoch	
	1.4 Zvyšovanie energetickej efektívnosti na strane výroby aj spotreby a zavádzanie progresívnych technológií v energetike	
	1.5 Podpora podnikateľských aktivít v cestovnom ruchu	
	1.6 Podpora tvorby pracovných miest prostredníctvom rozvoja podnikania	
	1.7 Podpora druhospracovateľského potravinárskeho priemyslu	
2 Technická pomoc		ERDF

Predpokladané zdroje čerpania z fondov EÚ - REGIONÁLNY operačný program

Prioritné osi programu	Opatrenia	Fond
1 Infraštruktúra vzdelávania	1.1 Rekonštrukcia, rozširovanie a modernizácia existujúcich vzdelávacích zariadení s cieľom zlepšenia podmienok vzdelávacieho procesu (materské, základné a stredné školy)	ERDF
2 Infraštruktúra sociálnych služieb a sociálnoprávnej ochrany a sociálnej kurately	2.1 Budovanie nových zariadení sociálnych služieb a sociálnoprávnej ochrany a sociálnej kurately a obstaranie ich vnútorného zariadenia	ERDF
	2.2 Rekonštrukcia, rozširovanie a modernizácia existujúcich zariadení sociálnych služieb a sociálnoprávnej ochrany a sociálnej kurately s cieľom zvýšenia kvality nimi poskytovaných služieb	
3 Infraštruktúra pamäťových a fondových inštitúcií na regionálnej a miestnej úrovni	3.1. Modernizácia regionálnej a miestnej infraštruktúry pamäťových a fondových inštitúcií	ERDF



a revitalizácia pamiatkového fondu	3.2 Revitalizácia a hospodárske využitie pamiatkových objektov v území	
4 Podpora konkurencieschopnosti a inovatívnej kapacity regiónov	4.1 Modernizácia a budovanie regionálnych komunikácií zaist'ujúcich dopravnú obslužnosť regiónu 4.2 Regenerácia sídiel	ERDF
5 Infraštruktúra cestovného ruchu	5.1 Podpora a obnova infraštruktúry cestovného ruchu	ERDF
6 Infraštruktúra nekomerčných záchranných služieb	6.1 Rekonštrukcia, rozširovanie a opravy stavebného fondu nekomerčných záchranných služieb a modernizácia ich vnútorného vybavenia	ERDF
7 Technická pomoc		ERDF

8.2 TECHNICKÁ INFRAŠTRUKTÚRA

Strategický zámer				
Rozvoj komplexnej infraštruktúry podporujúcej rozvoj mesta a zohľadňujúcej rast kvality životného prostredia.				
Cieľ 6.2.1 Rozvoj dopravnej infraštruktúry				
Opatrenie 6.2.1.1	Výbudovať komunikáciu z priemyselnej časti Dolné Krásno za účelom odklonu ťažkej nákladnej dopravy mimo centrum mesta.			
		Predpokladaný rozpočet	Zdroje financovania	Oprávnení žiadatelia
Aktivity	Vypracovanie technickej dokumentácie.	100	rozpočet mesta, ŠF EÚ	mesto Krásno n. Kysucou
	Výstavba cestnej komunikácie.	10 000	rozpočet mesta, ŠF EÚ	mesto Krásno n. Kysucou
Opatrenie 6.2.1.2	Úprava miestnych komunikácií a výstavba chodníkov - centrum mesta.			
		Predpokladaný rozpočet	Zdroje financovania	Oprávnení žiadatelia
Aktivity	Analýza súčasného stavu miestnych komunikácií.	podľa potreby	rozpočet mesta, ŠF EÚ	mesto Krásno n. Kysucou
	Vypracovanie technickej dokumentácie.	90	rozpočet mesta, ŠF EÚ	mesto Krásno n. Kysucou
	Rekonštrukcia miestnych komunikácií.	8 000	rozpočet mesta, ŠF EÚ	mesto Krásno n. Kysucou
Opatrenie 6.2.1.3	Budovanie miestnych cyklotrás.			
		Predpokladaný rozpočet	Zdroje financovania	Oprávnení žiadatelia
Aktivity	Vypracovanie technickej dokumentácie.	70	rozpočet mesta, ŠF EÚ	mesto Krásno n. Kysucou
	Výstavba cyklotrás.	podľa potreby	rozpočet mesta, ŠF EÚ	mesto Krásno n. Kysucou
Opatrenie 6.2.1.4	Rozšírenie parkoviska pri cintoríne.			
		Predpokladaný rozpočet	Zdroje financovania	Oprávnení žiadatelia
Aktivity	Vypracovanie technickej dokumentácie.	50	rozpočet mesta, ŠF EÚ	mesto Krásno n. Kysucou
	Výstavba parkovacích plôch.	1 000	rozpočet mesta, ŠF EÚ	mesto Krásno n. Kysucou
Opatrenie 6.2.1.5	Výstavba parkovísk pri autobusovej zastávke pre nákladné vozidlá.			
		Predpokladaný rozpočet	Zdroje financovania	Oprávnení žiadatelia
Aktivity	Vypracovanie technickej dokumentácie.	50	rozpočet mesta, ŠF EÚ	mesto Krásno n. Kysucou
	Výstavba parkovacích plôch.	1 000	rozpočet mesta, ŠF EÚ	mesto Krásno n. Kysucou
Opatrenie 6.2.1.6	Výstavba parkovísk pri ZŠ a MÚ pre osobné vozidlá.			
		Predpokladaný rozpočet	Zdroje financovania	Oprávnení žiadatelia
Aktivity	Vypracovanie technickej dokumentácie.	50	rozpočet mesta, ŠF EÚ	mesto Krásno n. Kysucou
	Výstavba parkovacích plôch.	1 000	rozpočet mesta, ŠF EÚ	mesto Krásno n. Kysucou



Opatrenie 6.2.1.7	Vybudovanie novej čakárne na dolinke a pri zdravotnom stredisku.			
		Predpokladaný rozpočet	Zdroje financovania	Oprávnení žiadatelia
Aktivity	Výstavba zastávok SAD.	300	rozpočet mesta, ŠF EÚ	mesto Krásno n. Kysucou
Opatrenie 6.2.1.8	Zmodernizovať zástavky SAD.			
		Predpokladaný rozpočet	Zdroje financovania	Oprávnení žiadatelia
Aktivity	Modernizácia zastávok SAD.	500	rozpočet mesta, ŠF EÚ	mesto Krásno n. Kysucou
Opatrenie 6.2.1.9	Výstavba parkovacích miest pred bytovými domami.			
		Predpokladaný rozpočet	Zdroje financovania	Oprávnení žiadatelia
Aktivity	Vypracovanie technickej dokumentácie.	podľa potreby	rozpočet mesta, ŠF EÚ	mesto Krásno n. Kysucou
	Výstavba parkovacích plôch.	podľa potreby	rozpočet mesta, ŠF EÚ	mesto Krásno n. Kysucou
Opatrenie 6.2.1.10	Riešenie prechodu peších na kamennom moste cez rieku Bystricu.			
		Predpokladaný rozpočet	Zdroje financovania	Oprávnení žiadatelia
Aktivity	Vypracovanie technickej dokumentácie.	120	rozpočet mesta, ŠF EÚ	mesto Krásno n. Kysucou
	Výstavba premostenia pre peších.	10 000	rozpočet mesta, ŠF EÚ	mesto Krásno n. Kysucou
Opatrenie 6.2.1.11	Výstavba žel. zástavky u Gavlasov pre občanov v centre.			
		Predpokladaný rozpočet	Zdroje financovania	Oprávnení žiadatelia
Aktivity	Vypracovanie technickej dokumentácie.	150	ŽSR, a.s., rozpočet mesta, ŠF EÚ	ŽSR, a.s., mesto Krásno n. Kysucou
	Výstavba žel. zástavky.	1 500	ŽSR, a.s., rozpočet mesta, ŠF EÚ	ŽSR, a.s., mesto Krásno n. Kysucou
Cieľ 6.2.2	Rozvoj občianskej infraštruktúry			
Opatrenie 6.2.2.1	Rozšírenie intravilánu obce vzhľadom na potenciálnu výstavbu IBV a priemyselné zóny.			
		Predpokladaný rozpočet	Zdroje financovania	Oprávnení žiadatelia
Aktivity	Vypracovanie technickej dokumentácie.	podľa potreby	rozpočet mesta, ŠF EÚ	mesto Krásno n. Kysucou
	Príprava pozemkov a inžinierskych sietí.	podľa potreby	rozpočet mesta, ŠF EÚ	mesto Krásno n. Kysucou
Opatrenie 6.2.2.2	Rekonštrukcia miestnych vodovodov.			
		Predpokladaný rozpočet	Zdroje financovania	Oprávnení žiadatelia
Aktivity	Analýza technického stavu vodovodnej siete.	podľa potreby	Stredoslovenská vodárenská spoločnosť - o.z. Žilina, a.s.	Stredoslovenská vodárenská spoločnosť - o.z. Žilina, a.s., mesto Krásno n. Kysucou
	Výber dodávateľa na výkon rekonštrukčných prác.	podľa potreby	Stredoslovenská vodárenská spoločnosť - o.z. Žilina, a.s., ŠF EÚ, súkromné subjekty, úvery, iné grantové schémy	Stredoslovenská vodárenská spoločnosť - o.z. Žilina, a.s., mesto Krásno n. Kysucou
	Rekonštrukcia vodovodnej siete.	15 000	Stredoslovenská vodárenská spoločnosť - o.z. Žilina, a.s., ŠF EÚ, súkromné subjekty, úvery,	Stredoslovenská vodárenská spoločnosť - o.z. Žilina, a.s., mesto Krásno n. Kysucou



			iné grantové schémy	
Opatrenie 6.2.2.3	Výstavba dažďovej kanalizácie.			
		Predpokladaný rozpočet	Zdroje financovania	Oprávnení žiadatelia
Aktivity	Vypracovanie technickej dokumentácie a príprava projektového spisu.	350	Stredoslovenská vodárenská spoločnosť - o.z. Žilina, a.s., ŠF EÚ, súkromné subjekty, úvery, iné grantové schémy	Stredoslovenská vodárenská spoločnosť - o.z. Žilina, a.s., mesto Krásno n. Kysucou
	Výkon pozemných prác.	10 000	Stredoslovenská vodárenská spoločnosť - o.z. Žilina, a.s., ŠF EÚ, súkromné subjekty, úvery, iné grantové schémy	Stredoslovenská vodárenská spoločnosť - o.z. Žilina, a.s., mesto Krásno n. Kysucou
	Výstavba kanalizácie.	15 000	Stredoslovenská vodárenská spoločnosť - o.z. Žilina, a.s., ŠF EÚ, súkromné subjekty, úvery, iné grantové schémy	Stredoslovenská vodárenská spoločnosť - o.z. Žilina, a.s., mesto Krásno n. Kysucou
Opatrenie 6.2.2.4	Dostavba splaškovej kanalizácie.			
		Predpokladaný rozpočet	Zdroje financovania	Oprávnení žiadatelia
Aktivity	Spracovanie technickej dokumentácie.	500	Stredoslovenská vodárenská spoločnosť - o.z. Žilina, a.s., ŠF EÚ, súkromné subjekty, úvery, iné grantové schémy	Stredoslovenská vodárenská spoločnosť - o.z. Žilina, a.s., mesto Krásno n. Kysucou
	Výber dodávateľa – verejná súťaž.	podľa potreby	Stredoslovenská vodárenská spoločnosť - o.z. Žilina, a.s., ŠF EÚ, súkromné subjekty, úvery, iné grantové schémy	Stredoslovenská vodárenská spoločnosť - o.z. Žilina, a.s., mesto Krásno n. Kysucou
	Výkon pozemných prác.	20 000	Stredoslovenská vodárenská spoločnosť - o.z. Žilina, a.s., ŠF EÚ, súkromné subjekty, úvery, iné grantové schémy	Stredoslovenská vodárenská spoločnosť - o.z. Žilina, a.s., mesto Krásno n. Kysucou
	Dostavba kanalizácie.	25 000	Stredoslovenská vodárenská spoločnosť - o.z. Žilina, a.s., ŠF EÚ, súkromné subjekty, úvery, iné grantové schémy	Stredoslovenská vodárenská spoločnosť - o.z. Žilina, a.s., mesto Krásno n. Kysucou
Opatrenie 6.2.2.5	Úprava verejných plôch.			
		Predpokladaný rozpočet	Zdroje financovania	Oprávnení žiadatelia
Aktivity	Vypracovanie technickej dokumentácie a	100	rozpočet mesta,	mesto Krásno n.



	príprava projektového spisu.		ŠF EÚ	Kysucou
	Úprava verejných plôch.	5 000	rozpočet mesta, ŠF EÚ	mesto Krásno n. Kysucou
Opatrenie 6.2.2.6	Rekonštrukcia mostov a lávok.			
		Predpokladaný rozpočet	Zdroje financovania	Oprávnení žiadateľa
Aktivity	Vypracovanie technickej dokumentácie a príprava projektového spisu.	100	rozpočet mesta, ŠF EÚ	mesto Krásno n. Kysucou
	Rekonštrukcia mostov a lávok.	4 000	rozpočet mesta, ŠF EÚ	mesto Krásno n. Kysucou
Opatrenie 6.2.2.7	Výstavba a rekonštrukcia ČOV.			
		Predpokladaný rozpočet	Zdroje financovania	Oprávnení žiadateľa
Aktivity	Spracovanie technickej dokumentácie.	250	Stredoslovenská vodárenská spoločnosť - o.z. Žilina, a.s., ŠF EÚ, súkromné subjekty, úvery, iné grantové schémy	Stredoslovenská vodárenská spoločnosť - o.z. Žilina, a.s., mesto Krásno n. Kysucou
	Výber a úprava vhodného miesta.	5 000	Stredoslovenská vodárenská spoločnosť - o.z. Žilina, a.s., ŠF EÚ, súkromné subjekty, úvery, iné grantové schémy	Stredoslovenská vodárenská spoločnosť - o.z. Žilina, a.s., mesto Krásno n. Kysucou
	Výstavba a rekonštrukcia ČOV a napojenie na kanalizačnú sieť.	15 000	Stredoslovenská vodárenská spoločnosť - o.z. Žilina, a.s., ŠF EÚ, súkromné subjekty, úvery, iné grantové schémy	Stredoslovenská vodárenská spoločnosť - o.z. Žilina, a.s., mesto Krásno n. Kysucou
Opatrenie 6.2.2.8	Regulácia korýt miestnych tokov.			
		Predpokladaný rozpočet	Zdroje financovania	Oprávnení žiadateľa
Aktivity	Analýza súčasného stavu.	podľa potreby	rozpočet mesta, ŠF EÚ	mesto Krásno n. Kysucou
	Vypracovanie technickej dokumentácie.	300	rozpočet mesta, ŠF EÚ	mesto Krásno n. Kysucou
	Spevnenie a regulácia korýt miestnych tokov.	9 000	rozpočet mesta, ŠF EÚ	mesto Krásno n. Kysucou
Opatrenie 6.2.2.9	Zriadenie verejného Internetu.			
		Predpokladaný rozpočet	Zdroje financovania	Oprávnení žiadateľa
Aktivity	Inštalácia vysielačov a prijímacích antén.	70	rozpočet mesta, ŠF EÚ	mesto Krásno n. Kysucou
	Pripojenie domácností.	podľa potreby	rozpočet mesta, ŠF EÚ	mesto Krásno n. Kysucou
Opatrenie 6.2.2.10	Výstavba bezdrôtového rozhlasu.			
		Predpokladaný rozpočet	Zdroje financovania	Oprávnení žiadateľa
Aktivity	Spracovanie technickej dokumentácie.	podľa potreby	rozpočet mesta, ŠF EÚ	mesto Krásno n. Kysucou
	Výber dodávateľa – verejná súťaž.	podľa potreby	rozpočet mesta, ŠF EÚ	mesto Krásno n. Kysucou
	Inštalácia bezdrôtového rozhlasu.	2 000	rozpočet mesta, ŠF EÚ	mesto Krásno n. Kysucou
Opatrenie 6.2.2.11	Rekonštrukcia mestského úradu.			
		Predpokladaný rozpočet	Zdroje financovania	Oprávnení žiadateľa



Aktivity	Spracovanie technickej dokumentácie.	150	rozpočet mesta, ŠF EÚ	mesto Krásno n. Kysucou
	Výber dodávateľa výkonu rekonštrukčných prác.	podľa potreby	rozpočet mesta, ŠF EÚ	mesto Krásno n. Kysucou
	Realizácia rekonštrukčných prác – zateplenie budovy, výmena okien.	3 500	rozpočet mesta, ŠF EÚ	mesto Krásno n. Kysucou
Opatrenie 6.2.2.12	Okolo výrobných areálov vysadiť resp. dosadiť izolačnú zeleň.			
		Predpokladaný rozpočet	Zdroje financovania	Oprávnení žiadatelia
Aktivity	Vypracovanie technickej dokumentácie.	50	rozpočet mesta, ŠF EÚ	mesto Krásno n. Kysucou
	Výsadba zelene.	200	rozpočet mesta, ŠF EÚ	mesto Krásno n. Kysucou
Opatrenie 6.2.2.13	Rekonštrukcia oplatenia cintorína, ochrana a údržba porastov v okolí cintorína - rozšírenie cintorína.			
		Predpokladaný rozpočet	Zdroje financovania	Oprávnení žiadatelia
Aktivity	Spracovanie technickej dokumentácie.	70	rozpočet mesta, ŠF EÚ	mesto, obyvatelia
	Výkon rekonštrukčných a rozširovacích prác.	850	rozpočet mesta, ŠF EÚ	mesto, obyvatelia
Opatrenie 6.2.2.14	Iluminácia historických objektov v meste.			
		Predpokladaný rozpočet	Zdroje financovania	Oprávnení žiadatelia
Aktivity	Inštalácia osvetľovacej techniky.	250	rozpočet mesta, ŠF EÚ	mesto Krásno n. Kysucou
Opatrenie 6.2.2.15	Doplniť a udržiavať brehové porasty vodných tokov.			
		Predpokladaný rozpočet	Zdroje financovania	Oprávnení žiadatelia
Aktivity	Vypracovanie technickej dokumentácie.	70	rozpočet mesta, ŠF EÚ	mesto Krásno n. Kysucou
	Výkon pozemných prác.	700	rozpočet mesta, ŠF EÚ	mesto Krásno n. Kysucou
Opatrenie 6.2.2.16	Realizácia a údržba parkovej úpravy v strede mesta.			
		Predpokladaný rozpočet	Zdroje financovania	Oprávnení žiadatelia
Aktivity	Vypracovanie technickej dokumentácie.	120	rozpočet mesta, ŠF EÚ	mesto Krásno n. Kysucou
	Výkon pozemných prác.	podľa potreby	rozpočet mesta, ŠF EÚ	mesto Krásno n. Kysucou
	Výsadba zelene.	1 000	rozpočet mesta, ŠF EÚ	mesto Krásno n. Kysucou
Opatrenie 6.2.2.17	Výbudovanie označenia – oznamovacie tabuľky – smerníky s označením úradov, škôl, zdravotníckych zariadení, cirkevných objektov a pod.			
		Predpokladaný rozpočet	Zdroje financovania	Oprávnení žiadatelia
Aktivity	Výstavba tabúľ.	60	rozpočet mesta, ŠF EÚ	mesto Krásno n. Kysucou
Opatrenie 6.2.2.18	Zabezpečiť novú fasádu na budove požiarnej zbrojnice.			
		Predpokladaný rozpočet	Zdroje financovania	Oprávnení žiadatelia
Aktivity	Vypracovanie technickej dokumentácie.	60	rozpočet mesta, ŠF EÚ	mesto Krásno n. Kysucou
	Rekonštrukcia fasády.	250	rozpočet mesta, ŠF EÚ	mesto Krásno n. Kysucou
Opatrenie 6.2.2.19	Riešenie spôsobu centrálného vykurovania bytov.			
		Predpokladaný rozpočet	Zdroje financovania	Oprávnení žiadatelia
Aktivity	Vypracovanie technickej dokumentácie.	750	rozpočet mesta, ŠF EÚ	mesto Krásno n. Kysucou
	Výstavba centrálného vykurovania.	35 000	rozpočet mesta, ŠF EÚ	mesto Krásno n. Kysucou
Opatrenie 6.2.2.20	Realizácia zateplenia bytových domov.			



		Predpokladaný rozpočet	Zdroje financovania	Oprávnení žiadatelia
Aktivity	Vypracovanie technickej dokumentácie.	podľa potreby	súkromné zdroje, ŠF EÚ	vlastníci
	Zateplenie budov.	podľa potreby	súkromné zdroje, ŠF EÚ	vlastníci
Opatrenie 6.2.2.21	Rekonštrukcia elektrickej siete a príjazdovej cesty v záhradkárskej osade v lokalite u Hackov.			
		Predpokladaný rozpočet	Zdroje financovania	Oprávnení žiadatelia
Aktivity	Vypracovanie technickej dokumentácie.	60	súkromné zdroje, ŠF EÚ	vlastníci
	Rekonštrukcia infraštruktúry.	3 500	súkromné zdroje, ŠF EÚ	vlastníci
Opatrenie 6.2.2.22	Rekonštrukcia námestia.			
		Predpokladaný rozpočet	Zdroje financovania	Oprávnení žiadatelia
Aktivity	Vypracovanie technickej dokumentácie.	450	rozpočet mesta, ŠF EÚ	mesto Krásno n. Kysucou
	Rekonštrukcia námestia.	15 000	rozpočet mesta, ŠF EÚ	mesto Krásno n. Kysucou
Opatrenie 6.2.2.23	Výstavba verejných WC v centre mesta.			
		Predpokladaný rozpočet	Zdroje financovania	Oprávnení žiadatelia
Aktivity	Vypracovanie technickej dokumentácie.	50	rozpočet mesta, ŠF EÚ	mesto Krásno n. Kysucou
	Výstavba WC.	650	rozpočet mesta, ŠF EÚ	mesto Krásno n. Kysucou
Opatrenie 6.2.2.24	Odkanalizovanie ulice Hôrky.			
		Predpokladaný rozpočet	Zdroje financovania	Oprávnení žiadatelia
Aktivity	Vypracovanie technickej dokumentácie.	100	rozpočet mesta, ŠF EÚ	mesto Krásno n. Kysucou
	Výstavba kanalizácie.	3 500	rozpočet mesta, ŠF EÚ	mesto Krásno n. Kysucou
Opatrenie 6.2.2.25	Zlepšiť signál mobilných operátorov.			
		Predpokladaný rozpočet	Zdroje financovania	Oprávnení žiadatelia
Aktivity	Vypracovanie technickej dokumentácie.	podľa potreby	mobilný operátori	mobilný operátori
	Inštalácia antén.	podľa potreby	mobilný operátori	mobilný operátori
Opatrenie 6.2.2.26	Výstavba oddychovej zóny pre matky s deťmi resp. pre dôchodcov.			
		Predpokladaný rozpočet	Zdroje financovania	Oprávnení žiadatelia
Aktivity	Vypracovanie technickej dokumentácie.	50	rozpočet mesta, ŠF EÚ	mesto Krásno n. Kysucou
	Výstavba zóny.	800	rozpočet mesta, ŠF EÚ	mesto Krásno n. Kysucou
Opatrenie 6.2.2.27	Odvedenie dažďových vôd od Kam. mosta po ul. SNP okolo mlyna.			
		Predpokladaný rozpočet	Zdroje financovania	Oprávnení žiadatelia
Aktivity	Vypracovanie technickej dokumentácie.	100	rozpočet mesta, ŠF EÚ	mesto Krásno n. Kysucou
	Výstavba odvodňovacích kanálov.	1 500	rozpočet mesta, ŠF EÚ	mesto Krásno n. Kysucou
Opatrenie 6.2.2.28	Skultúrniť nábrežnú zónu, odstrániť kríky, trávy, odpadky.			
		Predpokladaný rozpočet	Zdroje financovania	Oprávnení žiadatelia
Aktivity	Vypracovanie technickej dokumentácie.	50	rozpočet mesta, ŠF EÚ	mesto Krásno n. Kysucou
	Úprava nábrežia.	850	rozpočet mesta, ŠF EÚ	mesto Krásno n. Kysucou
Opatrenie 6.2.2.29	Výstavba oddychovej zóny v lokalite " Močiare ".			



		Predpokladaný rozpočet	Zdroje financovania	Oprávnení žiadatelia
Aktivity	Vypracovanie technickej dokumentácie.	60	rozpočet mesta, ŠF EÚ	mesto Krásno n. Kysucou
	Výstavba oddychovej zóny.	900	rozpočet mesta, ŠF EÚ	mesto Krásno n. Kysucou

Predpokladaná štruktúra finančných zdrojov (tis. Sk)

Ciele	Oprávnené náklady spolu	Verejné zdroje						Súkromné zdroje	EIB
		Verejné zdroje spolu	Fond EÚ	Národné verejné zdroje					
				Národné verejné zdroje spolu	Štátny rozpočet	Regionálne zdroje	Miestne zdroje		
	A=B+H+CH	B=C+D	C	D=E+F+G	E	F	G	H	CH
Opatrenie 6.2.1.1	10 100	10 100	7 070	3 030	2 525	0	505	0	0
Opatrenie 6.2.1.2	8 090	8 090	5 663	2 427	2 023	0	405	0	0
Opatrenie 6.2.1.3	70	70	49	21	18	0	4	0	0
Opatrenie 6.2.1.4	1 050	1 050	735	315	263	0	53	0	0
Opatrenie 6.2.1.5	1 050	1 050	735	315	263	0	53	0	0
Opatrenie 6.2.1.6	1 050	1 050	735	315	263	0	53	0	0
Opatrenie 6.2.1.7	300	300	210	90	75	0	15	0	0
Opatrenie 6.2.1.8	500	500	350	150	125	0	25	0	0
Opatrenie 6.2.1.10	10 120	10 120	7 084	3 036	2 530	0	506	0	0
Opatrenie 6.2.1.11	1 650	1 361	908	454	413	0	41,3	289	0
Opatrenie 6.2.2.2	15 000	12 375	8 250	4 125	3 750	0	375,0	2 625	0
Opatrenie 6.2.2.3	25 350	20 914	13 943	6 971	6 338	0	633,8	4 436	0
Opatrenie 6.2.2.4	45 500	37 538	25 025	12 513	11 375	0	1 137,5	7 963	0
Opatrenie 6.2.2.5	5 100	5 100	3 570	1 530	1 275	0	255	0	0
Opatrenie 6.2.2.6	4 100	4 100	2 870	1 230	1 025	0	205	0	0
Opatrenie 6.2.2.7	20 250	16 706	11 138	5 569	5 063	0	506,3	3 544	0
Opatrenie 6.2.2.8	9 300	9 300	6 510	2 790	2 325	0	465	0	0
Opatrenie 6.2.2.9	70	70	49	21	18	0	4	0	0
Opatrenie 6.2.2.10	2 000	2 000	1 400	600	500	0	100	0	0
Opatrenie 6.2.2.11	3 650	3 650	2 555	1 095	913	0	183	0	0
Opatrenie 6.2.2.12	250	250	175	75	63	0	13	0	0
Opatrenie 6.2.2.13	920	920	644	276	230	0	46	0	0



Opatrenie 6.2.2.14	250	250	175	75	63	0	13	0	0
Opatrenie 6.2.2.15	770	770	539	231	193	0	39	0	0
Opatrenie 6.2.2.16	1 120	1 120	784	336	280	0	56	0	0
Opatrenie 6.2.2.17	60	60	42	18	15	0	3	0	0
Opatrenie 6.2.2.18	310	310	217	93	78	0	16	0	0
Opatrenie 6.2.2.19	35 750	35 750	25 025	10 725	8 938	0	1 788	0	0
Opatrenie 6.2.2.21	3 560	3 560	2 492	1 068	890	0	178	0	0
Opatrenie 6.2.2.22	15 450	15 450	10 815	4 635	3 863	0	773	0	0
Opatrenie 6.2.2.23	700	700	490	210	175	0	35	0	0
Opatrenie 6.2.2.24	3 600	3 600	2 520	1 080	900	0	180	0	0
Opatrenie 6.2.2.26	850	850	595	255	213	0	43	0	0
Opatrenie 6.2.2.27	1 600	1 600	1 120	480	400	0	80	0	0
Opatrenie 6.2.2.28	900	900	630	270	225	0	45	0	0
Opatrenie 6.2.2.29	960	960	672	288	240	0	48	0	0
Spolu	231 350	212 494	145 783	66 711	57 838	0	8 874	18 856	0

Časový horizont uskutočnenia											
Ciele a opatrenia / Termín uskutočnenia		2007	2008	2009	2010	2011	2012	2013	2014	2015	2016
Cieľ 6.2.1	Rozvoj dopravnej infraštruktúry										
Opatrenie 6.2.1.1	Vybudovať komunikáciu z priemyselnej časti Dolné Krásno za účelom odklonu ťažkej nákladnej dopravy mimo centrum mesta.										
Opatrenie 6.2.1.2	Úprava miestnych komunikácií a výstavba chodníkov - centrum mesta.										
Opatrenie 6.2.1.3	Budovanie miestnych cyklotrás.										
Opatrenie 6.2.1.4	Rozšírenie parkoviska pri cintoríne.										
Opatrenie 6.2.1.5	Výstavba parkovísk pri autobusovej zastávke pre nákladné vozidlá.										
Opatrenie 6.2.1.6	Výstavba parkovísk pri ZŠ a MÚ pre osobné vozidlá.										
Opatrenie 6.2.1.7	Vybudovanie novej čakárne na dolinke a pri zdravotnom stredisku.										
Opatrenie 6.2.1.8	Zmodernizovať zástavky SAD.										
Opatrenie 6.2.1.9	Výstavba parkovacích miest pred bytovými domami.										
Opatrenie 6.2.1.10	Riešenie prechodu peších na kamennom moste cez rieku Bystricu.										
Opatrenie 6.2.1.11	Výstavba žel. zástavky u Gavlasov pre občanov v centre.										
Cieľ 6.2.2	Rozvoj občianskej infraštruktúry										
Opatrenie 6.2.2.1	Rozšírenie intravilánu obce vzhľadom na potenciálnu výstavbu IBV a priemyselné zóny.										
Opatrenie 6.2.2.2	Rekonštrukcia miestnych vodovodov.										
Opatrenie 6.2.2.3	Výstavba dažďovej kanalizácie.										



Opatrenie 6.2.2.4	Dostavba splaškovej kanalizácie.										
Opatrenie 6.2.2.5	Úprava verejných plôch.										
Opatrenie 6.2.2.6	Rekonštrukcia mostov a lávok.										
Opatrenie 6.2.2.7	Výstavba a rekonštrukcia ČOV.										
Opatrenie 6.2.2.8	Regulácia korýt miestnych tokov.										
Opatrenie 6.2.2.9	Zriadenie verejného Internetu.										
Opatrenie 6.2.2.10	Výstavba bezdrôtového rozhlasu.										
Opatrenie 6.2.2.11	Rekonštrukcia mestského úradu.										
Opatrenie 6.2.2.12	Okolo výrobných areálov vysadiť resp. dosadiť izolačnú zeleň.										
Opatrenie 6.2.2.13	Rekonštrukcia oplotenia cintorína, ochrana a údržba porastov v okolí cintorína - rozšírenie cintorína.										
Opatrenie 6.2.2.14	Iluminácia historických objektov v meste.										
Opatrenie 6.2.2.15	Doplniť a udržiavať brehové porasty vodných tokov.										
Opatrenie 6.2.2.16	Realizácia a údržba parkovej úpravy v strede mesta.										
Opatrenie 6.2.2.17	Vybudovanie označenia – oznamovacie tabuľky – smerníky s označením úradov, škôl, zdravotníckych zariadení, cirkevných objektov a pod.										
Opatrenie 6.2.2.18	Zabezpečiť novú fasádu na budove požiarnej zbrojnice.										
Opatrenie 6.2.2.19	Riešenie spôsobu centrálného vykurovania bytov.										
Opatrenie 6.2.2.20	Realizácia zateplenia bytových domov.										
Opatrenie 6.2.2.21	Rekonštrukcia elektrickej siete a príjazdovej cesty v záhradkárskej osade v lokalite u Hackov.										
Opatrenie 6.2.2.22	Rekonštrukcia námestia.										
Opatrenie 6.2.2.23	Výstavba verejných WC v centre mesta.										
Opatrenie 6.2.2.24	Odkanalizovanie ulice Hôrky.										
Opatrenie 6.2.2.25	Zlepšiť signál mobilných operátorov.										
Opatrenie 6.2.2.26	Výstavba oddychovej zóny pre matky s deťmi resp. pre dôchodcov.										
Opatrenie 6.2.2.27	Odvedenie dažďových vôd od Kam. mosta po ul. SNP okolo mlyna.										
Opatrenie 6.2.2.28	Skultúrniť nábrežnú zónu, odstrániť kríky, trávy, odpadky.										
Opatrenie 6.2.2.29	Výstavba oddychovej zóny v lokalite " Močiare ".										

Časový horizont čerpania zdrojov

Rok	Oprávnené náklady spolu	Verejné zdroje						Súkromné zdroje	EIB
		Verejné zdroje spolu	Fond EÚ	Národné verejné zdroje					
				Národné verejné zdroje spolu	Štátny rozpočet	Regionálne zdroje	Miestne zdroje		
	A=B+H+CH	B=C+D	C	D=E+F+G	E	F	G	H	CH
2007	30848	28716	19766	8950	7712	0	1238	2133	0
2008	37502	34661	23816	10845	9376	0	1469	2841	0



2009	37652	34811	23921	10890	9413	0	1477	2841	0
2010	33901	31059	21295	9764	8475	0	1289	2841	0
2011	28162	25321	17278	8043	7041	0	1002	2841	0
2012	22503	20244	13816	6428	5626	0	802	2259	0
2013	16850	15300	10467	4834	4213	0	621	1550	0
2014	15502	13952	9523	4429	3876	0	554	1550	0
2015	4215	4215	2950	1264	1054	0	211	0	0
2016	4215	4215	2950	1264	1054	0	211	0	0
Spolu	231350	212494	145783	66711	57838	0	8874	18856	0

Predpokladané zdroje čerpania z fondov EÚ - Operačný program INFORMATIZÁCIA SPOLOČNOSTI	
Prioritné osi programu	Fond
1 Efektívna elektronizácia verejnej správy a rozvoj elektronických služieb vrátane informatizácie zdravotníctva	ERDF
2 Rozvoj pamäťových a fondových inštitúcií a obnova ich národnej infraštruktúry	ERDF
3 Zvýšenie prístupnosti k širokopásmovému internetu	ERDF
4 Technická pomoc	ERDF

Predpokladané zdroje čerpania z fondov EÚ - Operačný program DOPRAVA		
Prioritné osi programu	Hlavné aktivity v rámci prioritnej osi (opatrenia)	Fond
1 Modernizácia a rozvoj železničnej infraštruktúry	1.1 Modernizácia a rozvoj železničných tratí (TEN -T + ostatné)	KF
2 Rozvoj cestnej infraštruktúry (TEN -T)	2.1 Výstavba diaľnic (TEN -T)	KF
3 Modernizácia a rozvoj infraštruktúry intermodálnej prepravy	3.1 Výstavba základnej siete verejných terminálov intermodálnej prepravy	KF
5 Modernizácia a rozvoj cestnej infraštruktúry (rýchlostné cesty a cesty I. triedy)	5.1 Výstavba rýchlostných komunikácií	ERDF
	5.2 Modernizácia a výstavba ciest I. triedy	ERDF
6 Rozvoj verejnej osobnej dopravy	6.1 Rozvoj železničnej a autobusovej verejnej osobnej dopravy	ERDF
7 Technická pomoc		KF

Predpokladané zdroje čerpania z fondov EÚ - REGIONÁLNY operačný program		
Prioritné osi programu	Opatrenia	Fond
1 Infraštruktúra vzdelávania	1.1 Rekonštrukcia, rozširovanie a modernizácia existujúcich vzdelávacích zariadení s cieľom zlepšenia podmienok vzdelávacieho procesu (materské, základné a stredné školy)	ERDF
2 Infraštruktúra sociálnych služieb a sociálnoprávnej ochrany a sociálnej kurately	2.1 Budovanie nových zariadení sociálnych služieb a sociálnoprávnej ochrany a sociálnej kurately a obstaranie ich vnútorného zariadenia	ERDF
	2.2 Rekonštrukcia, rozširovanie a modernizácia existujúcich zariadení sociálnych služieb a sociálnoprávnej ochrany a sociálnej kurately s cieľom zvýšenia kvality nimi poskytovaných služieb	
3 Infraštruktúra pamäťových a fondových inštitúcií na regionálnej a miestnej úrovni a revitalizácia pamiatkového fondu	3.1. Modernizácia regionálnej a miestnej infraštruktúry pamäťových a fondových inštitúcií	ERDF
	3.2 Revitalizácia a hospodárske využitie pamiatkových objektov v území	
4 Podpora konkurencieschopnosti a inovatívnej kapacity regiónov	4.1 Modernizácia a budovanie regionálnych komunikácií zaisťujúcich dopravnú obslužnosť regiónu	ERDF
	4.2 Regenerácia sídiel	
5 Infraštruktúra cestovného ruchu	5.1 Podpora a obnova infraštruktúry cestovného ruchu	ERDF



6 Infraštruktúra nekomerčných záchranných služieb	6.1 Rekonštrukcia, rozširovanie a opravy stavebného fondu nekomerčných záchranných služieb a modernizácia ich vnútorného vybavenia	ERDF
7 Technická pomoc		ERDF

8.3 ŽIVOTNÉ PROSTREDIE

Strategický zámer				
Strategickým zámerom mesta je nielen zachovanie existujúceho dobrého stavu životného prostredia a zvyšovania jeho kvality, ale aj eliminácia slabých stránok, neustála osveta, výchova a informovanosť o stave životného prostredia.				
Cieľ 6.3.1		Nakladanie s komunálnym a drobným stavebným odpadom		
Opatrenie 6.3.1.1	V súlade s prijatými koncepciami zabezpečiť permanentné znižovanie podielu skladovanej časti odpadov, k čomu organizovať mobilné zbery textílií, kovového odpadu, viacvrstvových obalov nebezpečných odpadov.			
		Predpokladaný rozpočet	Zdroje financovania	Oprávnení žiadatelia
Aktivity	Zvýšiť enviromentálne povedomie ľudí.	podľa potreby	rozpočet mesta, ŠF EÚ	mesto Krásno n. Kysucou
	Zabezpečenie zberného kontajneru 2 x ročne.	20/rok	rozpočet mesta, ŠF EÚ	mesto Krásno n. Kysucou
	Zabezpečenie zberu nebezpečných odpadov.	podľa potreby	rozpočet mesta, ŠF EÚ	mesto Krásno n. Kysucou
Opatrenie 6.3.1.2	Zabezpečiť separáciu komunálneho odpadu v celej meste.			
		Predpokladaný rozpočet	Zdroje financovania	Oprávnení žiadatelia
Aktivity	Ekonomicky motivovať obyvateľstvo.	podľa potreby	rozpočet mesta	mesto Krásno n. Kysucou
	Zabezpečiť požadované podmienky pre realizáciu separovaného zberu.	podľa potreby	rozpočet mesta, MŽP SR	mesto Krásno n. Kysucou
Opatrenie 6.3.2.3	Zabezpečiť likvidáciu čiernych skládok v meste.			
		Predpokladaný rozpočet	Zdroje financovania	Oprávnení žiadatelia
Aktivity	Lokalizácia čiernych skládok.	podľa potreby	rozpočet mesta, MŽP SR	mesto Krásno n. Kysucou
	Likvidácia skládok.	podľa potreby	rozpočet mesta	mesto Krásno n. Kysucou
Opatrenie 6.3.2.4	Výstavba mestského kompostoviska.			
		Predpokladaný rozpočet	Zdroje financovania	Oprávnení žiadatelia
Aktivity	Vypracovanie technickej dokumentácie.	70	rozpočet mesta, MŽP SR	mesto Krásno n. Kysucou
	Výber vhodnej lokality a výstavba kompostoviska.	1 000	rozpočet mesta, MŽP SR	mesto Krásno n. Kysucou
Opatrenie 6.3.2.5	Výstavba zberného dvora pre separovaný zber.			
		Predpokladaný rozpočet	Zdroje financovania	Oprávnení žiadatelia
Aktivity	Vypracovanie technickej dokumentácie.	80	rozpočet mesta, MŽP SR	mesto Krásno n. Kysucou
	Výber vhodnej lokality a výstavba ZD.	1 200	rozpočet mesta, MŽP SR	mesto Krásno n. Kysucou
Opatrenie 6.3.2.6	Zvyšovanie environmentálneho povedomia obyvateľov.			
		Predpokladaný rozpočet	Zdroje financovania	Oprávnení žiadatelia
Aktivity	Finančné a personálne zabezpečenie.	podľa potreby	rozpočet mesta, MŽP SR	mesto Krásno n. Kysucou
Opatrenie 6.3.2.7	Obstaranie veľkoobjemových kontajnerov v obci.			
		Predpokladaný rozpočet	Zdroje financovania	Oprávnení žiadatelia
Aktivity	Finančné zabezpečenie.	podľa potreby	rozpočet mesta, MŽP SR	mesto Krásno n. Kysucou
Cieľ 6.3.2	Informovanosť a poradenstvo			
Opatrenie	Spracovať koncepciu zabezpečenia informovanosti, poradenstva a prevencie v oblasti ŽP. Trvale			



6.3.2.1		preferovať poradenstvo a prevenciu pred represiou.		
		Predpokladaný rozpočet	Zdroje financovania	Oprávnení žiadatelia
Aktivity	Vypracovanie koncepcie pre ochranu životného prostredia v meste.	25	rozpočet mesta, MŽP SR	mesto Krásno n. Kysucou
	Prezentácia a šírenie osvetu v oblasti životného prostredia.	podľa potreby	rozpočet mesta	mesto Krásno n. Kysucou
Cieľ 6.3.3		Ochrana a racionálne využívanie vôd		
Opatrenie 6.3.3.1		Dostavba splaškovej kanalizácie.		
		Predpokladaný rozpočet	Zdroje financovania	Oprávnení žiadatelia
Aktivity	Spracovanie technickej dokumentácie.	500	Stredoslovenská vodárenská spoločnosť - o.z. Žilina, a.s., ŠF EÚ, súkromné subjekty, úvery, iné grantové schémy	Stredoslovenská vodárenská spoločnosť - o.z. Žilina, a.s., mesto Krásno n. Kysucou
	Výber dodávateľa – verejná súťaž.	podľa potreby	Stredoslovenská vodárenská spoločnosť - o.z. Žilina, a.s., ŠF EÚ, súkromné subjekty, úvery, iné grantové schémy	Stredoslovenská vodárenská spoločnosť - o.z. Žilina, a.s., mesto Krásno n. Kysucou
	Výkon pozemných prác.	20 000	Stredoslovenská vodárenská spoločnosť - o.z. Žilina, a.s., ŠF EÚ, súkromné subjekty, úvery, iné grantové schémy	Stredoslovenská vodárenská spoločnosť - o.z. Žilina, a.s., mesto Krásno n. Kysucou
	Dostavba kanalizácie.	25 000	Stredoslovenská vodárenská spoločnosť - o.z. Žilina, a.s., ŠF EÚ, súkromné subjekty, úvery, iné grantové schémy	Stredoslovenská vodárenská spoločnosť - o.z. Žilina, a.s., mesto Krásno n. Kysucou
Opatrenie 6.3.3.2		Zabezpečiť dostatok kvalitnej pitnej vody, minimalizovať straty vo vodovodných sieťach.		
		Predpokladaný rozpočet	Zdroje financovania	Oprávnení žiadatelia
Aktivity	Údržba existujúcej vodovodnej siete.	podľa potreby	Stredoslovenská vodárenská spoločnosť - o.z. Žilina, a.s., ŠF EÚ, súkromné subjekty, úvery, iné grantové schémy	Stredoslovenská vodárenská spoločnosť - o.z. Žilina, a.s., mesto Krásno n. Kysucou
	Pravidelný monitoring vodovodnej siete.	podľa potreby	Stredoslovenská vodárenská spoločnosť - o.z. Žilina, a.s., ŠF EÚ, súkromné subjekty, úvery, iné grantové schémy	Stredoslovenská vodárenská spoločnosť - o.z. Žilina, a.s., mesto Krásno n. Kysucou
Opatrenie 6.3.3.3		Obnoviť prirodzené vodozádržné funkcie tokov a inundačných území (obnoviť staré korytá).		
		Predpokladaný rozpočet	Zdroje financovania	Oprávnení žiadatelia
Aktivity	Rékolitvácia existujúcich koryt vodných tokov v meste.	podľa potreby	rozpočet mesta, ŠF EÚ	mesto Krásno n. Kysucou
	Pravidelný monitoring.	podľa potreby	rozpočet mesta, ŠF EÚ	mesto Krásno n. Kysucou
Opatrenie 6.3.3.4		Výstavba dažďovej kanalizácie.		
		Predpokladaný rozpočet	Zdroje financovania	Oprávnení žiadatelia
Aktivity	Vypracovanie technickej dokumentácie	350	Stredoslovenská	Stredoslovenská



	a príprava projektového spisu.		vodárenská spoločnosť - o.z. Žilina, a.s., ŠF EÚ, súkromné subjekty, úvery, iné grantové schémy	vodárenská spoločnosť - o.z. Žilina, a.s., mesto Krásno n. Kysucou
	Výkon pozemných prác.	10 000	Stredoslovenská vodárenská spoločnosť - o.z. Žilina, a.s., ŠF EÚ, súkromné subjekty, úvery, iné grantové schémy	Stredoslovenská vodárenská spoločnosť - o.z. Žilina, a.s., mesto Krásno n. Kysucou
	Výstavba kanalizácie.	15 000	Stredoslovenská vodárenská spoločnosť - o.z. Žilina, a.s., ŠF EÚ, súkromné subjekty, úvery, iné grantové schémy	Stredoslovenská vodárenská spoločnosť - o.z. Žilina, a.s., mesto Krásno n. Kysucou
Opatrenie 6.3.3.5	Zamedziť možnostiam znečistenia povrchových vôd tunajším poľnohospodárskym družstvom.			
		Predpokladaný rozpočet	Zdroje financovania	Oprávnení žiadatelia
Aktivity	Pravidelný monitoring.	podľa potreby	rozpočet mesta	mesto Krásno n. Kysucou
Opatrenie 6.3.3.6	Rekonštrukcia miestnych vodovodov.			
		Predpokladaný rozpočet	Zdroje financovania	Oprávnení žiadatelia
Aktivity	Analýza technického stavu vodovodnej siete.	podľa potreby	Stredoslovenská vodárenská spoločnosť - o.z. Žilina, a.s., ŠF EÚ, súkromné subjekty, úvery, iné grantové schémy	Stredoslovenská vodárenská spoločnosť - o.z. Žilina, a.s., mesto Krásno n. Kysucou
	Výber dodávateľa na výkon rekonštrukčných prác.	podľa potreby	Stredoslovenská vodárenská spoločnosť - o.z. Žilina, a.s., ŠF EÚ, súkromné subjekty, úvery, iné grantové schémy	Stredoslovenská vodárenská spoločnosť - o.z. Žilina, a.s., mesto Krásno n. Kysucou
	Rekonštrukcia vodovodnej siete.	15 000	Stredoslovenská vodárenská spoločnosť - o.z. Žilina, a.s., ŠF EÚ, súkromné subjekty, úvery, iné grantové schémy	Stredoslovenská vodárenská spoločnosť - o.z. Žilina, a.s., mesto Krásno n. Kysucou
Opatrenie 6.3.3.7	Výstavba a rekonštrukcia ČOV.			
		Predpokladaný rozpočet	Zdroje financovania	Oprávnení žiadatelia
Aktivity	Spracovanie technickej dokumentácie.	250	Stredoslovenská vodárenská spoločnosť - o.z. Žilina, a.s., ŠF EÚ, súkromné subjekty, úvery, iné grantové schémy	Stredoslovenská vodárenská spoločnosť - o.z. Žilina, a.s., mesto Krásno n. Kysucou
	Výber a úprava vhodného miesta.	5 000	Stredoslovenská vodárenská spoločnosť - o.z. Žilina, a.s., ŠF EÚ, súkromné subjekty, úvery, iné grantové schémy	Stredoslovenská vodárenská spoločnosť - o.z. Žilina, a.s., mesto Krásno n. Kysucou
	Výstavba a rekonštrukcia ČOV a napojenie na kanalizačnú sieť.	15 000	Stredoslovenská vodárenská spoločnosť - o.z. Žilina, a.s., ŠF EÚ, súkromné subjekty, úvery, iné grantové schémy	Stredoslovenská vodárenská spoločnosť - o.z. Žilina, a.s., mesto Krásno n. Kysucou



			spoločnosť - o.z. Žilina, a.s., ŠF EÚ, súkromné subjekty, úvery, iné grantové schémy	spoločnosť - o.z. Žilina, a.s., mesto Krásno n. Kysucou
Opatrenie 6.3.3.8	Regulácia korýt miestnych tokov.			
		Predpokladaný rozpočet	Zdroje financovania	Oprávnení žiadateľa
Aktivity	Analýza súčasného stavu.	podľa potreby	rozpočet mesta, ŠF EÚ	mesto Krásno n. Kysucou
	Vypracovanie technickej dokumentácie.	300	rozpočet mesta, ŠF EÚ	mesto Krásno n. Kysucou
	Spevnenie a regulácia korýt miestnych tokov.	9 000	rozpočet mesta, ŠF EÚ	mesto Krásno n. Kysucou
Opatrenie 6.3.3.9	Ochrana vodných zdrojov.			
		Predpokladaný rozpočet	Zdroje financovania	Oprávnení žiadateľa
Aktivity	Realizácia ochranných opatrení.	500	rozpočet mesta, ŠF EÚ	mesto Krásno n. Kysucou
Opatrenie 6.3.3.10	Realizácia protizáplavových opatrení.			
		Predpokladaný rozpočet	Zdroje financovania	Oprávnení žiadateľa
Aktivity	Spracovanie technickej dokumentácie.	podľa potreby	rozpočet mesta, ŠF EÚ	mesto Krásno n. Kysucou
	Výstavba protizáplavových opatrení.	podľa potreby	rozpočet mesta, ŠF EÚ	mesto Krásno n. Kysucou
Cieľ 6.3.4	Ochrana ovzdušia			
Opatrenie 6.3.4.1	Zabezpečiť zníženie produkovaných emisií hlavným zdrojom znečistenia – domácnosti.			
		Predpokladaný rozpočet	Zdroje financovania	Oprávnení žiadateľa
Aktivity	Obmedziť spaľovaniu fosílnych palív.	podľa potreby	rozpočet mesta, ŠF EÚ, súkromné subjekty	mesto, obyvatelia
	Prechod na alternatívne zdroje vykurovania.	podľa potreby	rozpočet mesta, ŠF EÚ, súkromné subjekty	mesto, obyvatelia

Predpokladaná štruktúra finančných zdrojov (tis. Sk)

Ciele	Oprávnené náklady spolu	Verejné zdroje						Súkromné zdroje	EIB
		Verejné zdroje spolu	Fond EÚ	Národné verejné zdroje					
				Národné verejné zdroje spolu	Štátny rozpočet	Regionálne zdroje	Miestne zdroje		
	A=B+H+CH	B=C+D	C	D=E+F+G	E	F	G	H	CH
Opatrenie 6.3.2.4	1 070	1 070	749	321	268	0	54	0	0
Opatrenie 6.3.2.5	1 280	1 280	896	384	320	0	64	0	0
Opatrenie 6.3.2.1	25	25	18	8	6	0	1	0	0
Opatrenie 6.3.3.1	45 500	37 538	25 025	12 513	11 375	0	1 137,5	7 963	0
Opatrenie 6.3.3.4	25 350	20 914	13 943	6 971	6 338	0	633,8	4 436	0
Opatrenie 6.3.3.6	15 000	12 375	8 250	4 125	3 750	0	375,0	2 625	0
Opatrenie 6.3.3.7	20 250	16 706	11 138	5 569	5 063	0	506,3	3 544	0
Opatrenie 6.3.3.8	9 300	9 300	6 510	2 790	2 325	0	465	0	0
Opatrenie 6.3.3.9	500	500	350	150	125	0	25	0	0
Spolu	118 275	99 708	66 878	32 830	29 569	0	3 261	18 568	0



Časový horizont uskutočnenia											
Ciele a opatrenia / Termín uskutočnenia		2007	2008	2009	2010	2011	2012	2013	2014	2015	2016
Cieľ 6.3.1	Nakladanie s komunálnym a drobným stavebným odpadom										
Opatrenie 6.3.1.1	V súlade s prijatými koncepciami zabezpečiť permanentné znižovanie podielu skladovanej časti odpadov, k čomu organizovať mobilné zbery textílií, kovového odpadu, viacvrstvových obalov nebezpečných odpadov.										
Opatrenie 6.3.1.2	Zabezpečiť separáciu komunálneho odpadu v celej meste.										
Opatrenie 6.3.2.3	Zabezpečiť likvidáciu čiernych skládok v meste.										
Opatrenie 6.3.2.4	Výstavba mestského kompostoviska.										
Opatrenie 6.3.2.5	Výstavba zberného dvora pre separovaný zber.										
Opatrenie 6.3.2.6	Zvyšovanie environmentálneho povedomia obyvateľov.										
Opatrenie 6.3.2.7	Obstaranie veľkoobjemových kontajnerov v obci.										
Cieľ 6.3.2	Informovanosť a poradenstvo										
Opatrenie 6.3.2.1	Spracovať koncepciu zabezpečenia informovanosti, poradenstva a prevencie v oblasti ŽP. Trvale preferovať poradenstvo a prevenciu pred represiou.										
Cieľ 6.3.3	Ochrana a racionálne využívanie vôd										
Opatrenie 6.3.3.1	Dostavba splaškovej kanalizácie.										
Opatrenie 6.3.3.2	Zabezpečiť dostatok kvalitnej pitnej vody, minimalizovať straty vo vodovodných sieťach.										
Opatrenie 6.3.3.3	Obnoviť prirodzené vodozádržné funkcie tokov a inundačných území (obnoviť staré korytá).										
Opatrenie 6.3.3.4	Výstavba dažďovej kanalizácie.										
Opatrenie 6.3.3.5	Zamedziť možnostiam znečistenia povrchových vôd tunajším poľnohospodárskym družstvom.										
Opatrenie 6.3.3.6	Rekonštrukcia miestnych vodovodov.										
Opatrenie 6.3.3.7	Výstavba a rekonštrukcia ČOV.										
Opatrenie 6.3.3.8	Regulácia korýt miestnych tokov.										
Opatrenie 6.3.3.9	Ochrana vodných zdrojov.										
Opatrenie 6.3.3.10	Realizácia protizáplavových opatrení.										
Cieľ 6.3.4	Ochrana ovzdušia										
Opatrenie 6.3.4.1	Zabezpečiť zníženie produkovaných emisií hlavným zdrojom znečistenia – domácnosti.										

Časový horizont čerpania zdrojov									
Rok	Oprávnené náklady spolu	Verejné zdroje						Súkromné zdroje	EIB
		Verejné zdroje spolu	Fond EÚ	Národné verejné zdroje					
				Národné verejné zdroje spolu	Štátny rozpočet	Regionálne zdroje	Miestne zdroje		
	A=B+H+CH	B=C+D	C	D=E+F+G	E	F	G	H	CH
2007	14758	12683	8552	4131	3689	0	441	2075	0
2008	18808	16024	10780	5245	4702	0	543	2784	0



2009	18558	15774	10605	5170	4639	0	530	2784	0
2010	17766	14983	10050	4932	4442	0	491	2784	0
2011	17766	14983	10050	4932	4442	0	491	2784	0
2012	12906	10648	7098	3549	3227	0	323	2259	0
2013	8856	7306	4871	2435	2214	0	221	1550	0
2014	8856	7306	4871	2435	2214	0	221	1550	0
2015	0	0	0	0	0	0	0	0	0
2016	0	0	0	0	0	0	0	0	0
Spolu	118275	99708	66878	32830	29569	0	3261	18568	0

Predpokladané zdroje čerpania z fondov EÚ - Operačný program ŽIVOTNÉ PROSTREDIE		
Prioritné osi programu	Opatrenia	Fond
1 Integrovaná ochrana, racionálne využívanie vôd a protipovodňová ochrana	1.1 Zásobovanie obyvateľstva pitnou vodou	ERDF/KF
	1.2 Odvádzanie a čistenie komunálnych odpadových vôd	
	1.3 Zabezpečenie komplexnej ochrany územia SR pred povodňami	
	1.4 Sledovanie a hodnotenie stavu povrchových vôd a podzemných vôd	
2 Ochrana ovzdušia, ozónovej vrstvy a minimalizácia nepriaznivých vplyvov klimatických zmien vrátane podpory obnoviteľných zdrojov energie	2.1 Ochrana ovzdušia	ERDF/KF
	2.2 Minimalizácia nepriaznivých vplyvov klimatických zmien vrátane podpory obnoviteľných zdrojov energie	
	2.3 Ochrana ozónovej vrstvy Zeme	
3 Odpadové hospodárstvo	3.1 Podpora technológií minimalizujúcich vznik odpadov pri výrobe	ERDF/KF
	3.2 Podpora aktivít v oblasti separovaného zberu	
	3.3 Podpora aktivít na zhodnocovanie odpadov	
	3.4 Nakladanie s vybranými druhmi nebezpečných odpadov	
	3.5 Odstraňovanie environmentálnych záťaží a uzatváranie a rekultivácia skládok odpadov	
4 Ochrana a regenerácia prírodného prostredia a krajiny	4.1 Programy starostlivosti o chránené územia vrátane území NATURA 2000 a programy záchrany pre kriticky ohrozené rastliny a živočíchy vrátane monitoringu druhov a biotopov	ERDF
	4.2 Infraštruktúra ochrany prírody a krajiny	
	4.3 Informačné a propagačné aktivity	
5 Technická pomoc		KF

8.4 SOCIÁLNA OBLASŤ A ZDRAVOTNÍCTVO

Strategický zámer				
Neustále rozvíjať širokú paletu sociálnych a zdravotných služieb poskytovaných v meste. Dbat' o ich dostupnosť, kvalitu a vzájomnú vyváženosť za účelom dosiahnutia dôstojných podmienok života všetkých kategórií obyvateľov mesta.				
Cieľ 6.4.1	Doplniť chýbajúcu infraštruktúru sociálnych zariadení v meste a zvýšiť ich kvalitu.			
Opatrenie 6.4.1.1	Vybudovať/zriaďovať zariadenie poskytujúce sociálne služby (dom opatrovateľskej služby).			
		Predpokladaný rozpočet	Zdroje financovania	Oprávnení žiadatelia
Aktivity	Výber vhodnej alternatívny zariadenia zariadenia.	podľa potreby	-	mesto Krásno n. Kysucou
	Vypracovanie technickej dokumentácie.	150	rozpočet mesta, ŠF EÚ, zdroje neziskových organizácií	mesto Krásno n. Kysucou
	Realizácia – výstavba / rekonštrukcia budovy pre zariadenie poskytujúce sociálne služby.	14 000	rozpočet mesta, ŠF EÚ, zdroje neziskových organizácií	mesto Krásno n. Kysucou
Opatrenie 6.4.1.2	Vybudovať/zriaďovať zariadenie poskytujúce sociálne služby - domov dôchodcov.			



		Predpokladaný rozpočet	Zdroje financovania	Oprávnení žiadatelia
Aktivity	Výber vhodnej alternatívy zriadenia zariadenia.	podľa potreby	-	mesto Krásno n. Kysucou
	Vypracovanie technickej dokumentácie.	150	rozpočet mesta, ŠF EÚ, zdroje neziskových organizácií	mesto Krásno n. Kysucou
	Realizácia – výstavba / rekonštrukcia budovy pre zariadenie poskytujúce sociálne služby.	15 000	rozpočet mesta, ŠF EÚ, zdroje neziskových organizácií	mesto Krásno n. Kysucou
Opatrenie 6.4.1.3	Vybudovanie rehabilitačného strediska.			
		Predpokladaný rozpočet	Zdroje financovania	Oprávnení žiadatelia
Aktivity	Výber vhodnej alternatívy zriadenia zariadenia.	podľa potreby	rozpočet mesta, ŠF EÚ	mesto Krásno n. Kysucou
	Vypracovanie technickej dokumentácie.	200	rozpočet mesta, ŠF EÚ	mesto Krásno n. Kysucou
	Realizácia – výstavba / rekonštrukcia budovy pre zariadenie poskytujúce sociálne služby.	20 000	rozpočet mesta, ŠF EÚ	mesto Krásno n. Kysucou
Cieľ 6.4.2	Zlepšiť úroveň poskytovania zdravotníckych a sociálnych služieb.			
Opatrenie 6.4.2.1	Zlepšenie úrovne poskytovania domácej ošetrovateľskej starostlivosti, rozšírenie jej služieb o poskytovanie rehabilitačných cvičení.			
		Predpokladaný rozpočet	Zdroje financovania	Oprávnení žiadatelia
Aktivity	Zvýšenie kvality poskytovaných služieb.	podľa potreby	ZP	súkromné subjekty
	Zvýšenie personálnych kapacít v prípade potreby.	podľa potreby	ZP	súkromné subjekty
Opatrenie 6.4.2.2	Zabezpečiť aspoň raz mesačne poradňu v meste.			
		Predpokladaný rozpočet	Zdroje financovania	Oprávnení žiadatelia
Aktivity	Zabezpečenie personálnych kapacít.	podľa potreby	rozpočet mesta	mesto Krásno n. Kysucou
	Zabezpečenie priestorov.	podľa potreby	rozpočet mesta	mesto Krásno n. Kysucou
Opatrenie 6.4.2.3	Zabezpečiť dostupnosť zdravotnej starostlivosti pre dospelých občanov.			
		Predpokladaný rozpočet	Zdroje financovania	Oprávnení žiadatelia
Aktivity	Zabezpečiť v súčinnosti s okresným mestom a spádovou obcou pre oblasť poskytovania zdravotníckych služieb ich maximálnu dostupnosť.	podľa potreby	Minister. zdravotníctva	mesto Krásno n. Kysucou
Opatrenie 6.4.2.4	Zabezpečovať komplexnú zdravotnú starostlivosť o starých ľudí a dlhodobo chorých.			
		Predpokladaný rozpočet	Zdroje financovania	Oprávnení žiadatelia
Aktivity	Analýza dopytu po uvedených službách.	podľa potreby	Minister. zdravotníctva	mesto Krásno n. Kysucou
	Zabezpečenie personálnych kapacít, priestorov a finančných prostriedkov.	podľa potreby	Minister. zdravotníctva	mesto Krásno n. Kysucou
Opatrenie 6.4.2.5	Zvýšiť úroveň poskytovaných sociálnych služieb.			
		Predpokladaný rozpočet	Zdroje financovania	Oprávnení žiadatelia
Aktivity	Zvýšenie kvality poskytovaných služieb.	podľa potreby	rozpočet mesta, n.o.	mesto, n.o.
	Zvýšenie personálnych kapacít v prípade potreby.	podľa potreby	rozpočet mesta	mesto Krásno n. Kysucou
Opatrenie 6.4.2.6	Podporiť služby pre marginalizované skupiny občanov a týrané ženy.			
		Predpokladaný rozpočet	Zdroje financovania	Oprávnení žiadatelia



Aktivity	Analýza dopytu po uvedených službách.	podľa potreby	Minister. zdravotníctva	mesto, n.o.
	Zabezpečenie personálnych kapacít.	podľa potreby	Minister. zdravotníctva	mesto, n.o.
	Zabezpečenie priestorov.	podľa potreby	Minister. zdravotníctva	mesto, n.o.
Opatrenie 6.4.2.7	Zriadenie klubu dôchodcov.			
		Predpokladaný rozpočet	Zdroje financovania	Oprávnení žiadatelia
Aktivity	Pravidelná osвета v rôznych oblastiach života.	podľa potreby	rozpočet mesta	mesto Krásno n. Kysucou
	Pravidelný monitoring.	podľa potreby	rozpočet mesta	mesto Krásno n. Kysucou
Opatrenie 6.4.2.8	Zabezpečenie stravovania pre dôchodcov a soc. odkázalých.			
		Predpokladaný rozpočet	Zdroje financovania	Oprávnení žiadatelia
Aktivity	Zabezpečenie priestorov.	podľa potreby	rozpočet mesta, ŠF EÚ	mesto Krásno n. Kysucou
	Obstaranie vnútorného vybavenia.	1 000	rozpočet mesta, ŠF EÚ	mesto Krásno n. Kysucou
Opatrenie 6.4.2.9	Zriadenie klubu mladých.			
		Predpokladaný rozpočet	Zdroje financovania	Oprávnení žiadatelia
Aktivity	Príprava priestorového vybavenia.	podľa potreby	rozpočet mesta	mesto Krásno n. Kysucou
	Príprava materiálneho vybavenia.	podľa potreby	rozpočet mesta	mesto Krásno n. Kysucou

Predpokladaná štruktúra finančných zdrojov (tis. Sk)

Ciele	Oprávnené náklady spolu	Verejné zdroje						Súkromné zdroje	EIB
		Verejné zdroje spolu	Fond EÚ	Národné verejné zdroje					
				Národné verejné zdroje spolu	Štátny rozpočet	Regionálne zdroje	Miestne zdroje		
	A=B+H+CH	B=C+D	C	D=E+F+G	E	F	G	H	CH
Opatrenie 6.4.1.1	14 150	14 150	9 905	4 245	3 538	0	708	0	0
Opatrenie 6.4.1.2	15 150	15 150	10 605	4 545	3 788	0	758	0	0
Opatrenie 6.4.1.3	20 200	20 200	14 140	6 060	5 050	0	1 010	0	0
Opatrenie 6.4.2.8	1 000	1 000	700	300	250	0	50	0	0
Spolu	50 500	50 500	35 350	15 150	12 625	0	2 525	0	0

Časový horizont uskutočnenia

Ciele a opatrenia / Termín uskutočnenia		2007	2008	2009	2010	2011	2012	2013	2014	2015	2016
Cieľ 6.4.1 Doplniť chýbajúcu infraštruktúru sociálnych zariadení v meste a zvýšiť ich kvalitu.											
Opatrenie 6.4.1.1	Vybudovať/zriadiť zariadenie poskytujúce sociálne služby (dom opatrovateľskej služby).										
Opatrenie 6.4.1.2	Vybudovať/zriadiť zariadenie poskytujúce sociálne služby - domov dôchodcov.										
Opatrenie 6.4.1.3	Vybudovanie rehabilitačného strediska.										
Cieľ 6.4.2 Zlepšiť úroveň poskytovania zdravotníckych a sociálnych služieb.											
Opatrenie 6.4.2.1	Zlepšenie úrovne poskytovania domácej ošetrovateľskej starostlivosti, rozšírenie jej služieb o poskytovanie rehabilitačných cvičení.										
Opatrenie 6.4.2.2	Zabezpečiť aspoň raz mesačne poradňu v meste.										
Opatrenie 6.4.2.3	Zabezpečiť dostupnosť zdravotnej starostlivosti pre dospelých občanov.										



Opatrenie 6.4.2.4	Zabezpečovať komplexnú zdravotnú starostlivosť o starých ľudí a dlhodobo chorých.											
Opatrenie 6.4.2.5	Zvýšiť úroveň poskytovaných sociálnych služieb.											
Opatrenie 6.4.2.6	Podporiť služby pre marginalizované skupiny občanov a týrané ženy.											
Opatrenie 6.4.2.7	Zriadenie klubu dôchodcov.											
Opatrenie 6.4.2.8	Zabezpečenie stravovania pre dôchodcov a soc. odkázaných.											
Opatrenie 6.4.2.9	Zriadenie klubu mladých.											

Časový horizont čerpania zdrojov

Rok	Oprávnené náklady spolu	Verejné zdroje						Súkromné zdroje	EIB
		Verejné zdroje spolu	Fond EÚ	Národné verejné zdroje					
				Národné verejné zdroje spolu	Štátny rozpočet	Regionálne zdroje	Miestne zdroje		
	A=B+H+CH	B=C+D	C	D=E+F+G	E	F	G	H	CH
2007	12625	12625	8838	3788	3156	0	631	0	0
2008	12625	12625	8838	3788	3156	0	631	0	0
2009	12625	12625	8838	3788	3156	0	631	0	0
2010	12625	12625	8838	3788	3156	0	631	0	0
2011	0	0	0	0	0	0	0	0	0
2012	0	0	0	0	0	0	0	0	0
2013	0	0	0	0	0	0	0	0	0
2014	0	0	0	0	0	0	0	0	0
2015	0	0	0	0	0	0	0	0	0
2016	0	0	0	0	0	0	0	0	0
Spolu	50500	50500	35350	15150	12625	0	2525	0	0

Predpokladané zdroje čerpania z fondov EÚ - REGIONÁLNY operačný program

Prioritné osi programu	Opatrenia	Fond
1 Infraštruktúra vzdelávania	1.1 Rekonštrukcia, rozširovanie a modernizácia existujúcich vzdelávacích zariadení s cieľom zlepšenia podmienok vzdelávacieho procesu (materské, základné a stredné školy)	ERDF
2 Infraštruktúra sociálnych služieb a sociálnoprávnej ochrany a sociálnej kurately	2.1 Budovanie nových zariadení sociálnych služieb a sociálnoprávnej ochrany a sociálnej kurately a obstaranie ich vnútorného zariadenia	ERDF
	2.2 Rekonštrukcia, rozširovanie a modernizácia existujúcich zariadení sociálnych služieb a sociálnoprávnej ochrany a sociálnej kurately s cieľom zvýšenia kvality nimi poskytovaných služieb	
3 Infraštruktúra pamäťových a fondových inštitúcií na regionálnej a miestnej úrovni a revitalizácia pamiatkového fondu	3.1. Modernizácia regionálnej a miestnej infraštruktúry pamäťových a fondových inštitúcií	ERDF
	3.2 Revitalizácia a hospodárske využitie pamiatkových objektov v území	
4 Podpora konkurencieschopnosti a inovatívnej kapacity regiónov	4.1 Modernizácia a budovanie regionálnych komunikácií zaisťujúcich dopravnú obslužnosť regiónu	ERDF
	4.2 Regenerácia sídiel	
5 Infraštruktúra cestovného ruchu	5.1 Podpora a obnova infraštruktúry cestovného ruchu	ERDF



6 Infraštruktúra nekomerčných záchranných služieb	6.1 Rekonštrukcia, rozširovanie a opravy stavebného fondu nekomerčných záchranných služieb a modernizácia ich vnútorného vybavenia	ERDF
7 Technická pomoc		ERDF

Predpokladané zdroje čerpania z fondov EÚ - Operačný program ZAMESTNANOSŤ A SOCIÁLNA INKLÚZIA

Prioritné osi programu	Opatrenia	Fond
1 Podpora rastu zamestnanosti a sociálnej inklúzie	1.1 Podpora programov v oblasti podpory zamestnanosti a riešenia nezamestnanosti a dlhodobej nezamestnanosti	ESF
	1.2 Podpora sociálnej inklúzie prostredníctvom rozvoja sociálnych služieb a opatrení sociálnoprávnej ochrany a sociálnej kurately a zdravotníckych služieb s osobitným zreteľom na marginalizované rómske komunity	
	1.3 Podpora vytvárania rovnosti príležitostí v prístupe na trh práce a podpora integrácie znevýhodnených skupín na trh práce s osobitným zreteľom na marginalizované rómske komunity	
	1.4 Podpora zosúladenia rodinného a pracovného života a starostlivosti o malé deti	
	1.5 Budovanie kapacít a zlepšenie kvality verejnej správy a mimovládnych neziskových organizácií	
3 Technická pomoc		ESF

Predpokladané zdroje čerpania z fondov EÚ - Operačný program ZDRAVOTNÍCTVO

Prioritné osi programu	Opatrenia	Fond
1 Modernizácia zdravotníctva	1.1 Reštrukturalizácia, rozširovanie a modernizácia zdravotníckych zariadení	ERDF
	1.2 Informovanosť občanov	
	1.3 Zvýšenie informatizácie zdravotníctva	
2 Technická pomoc		ERDF

8.5 ŠKOLSTVO A ŠPORT**Strategický zámer**

Zabezpečenie všestranného rozvoja detí a mládeže. Zlepšenie technického stavu a vybavenia školy. V športe umožniť ponuku čo najširšej palety služieb, zabezpečiť čo najefektívnejšie a transparentné využitie verejných financií ku prospechu všetkých občanov mesta. Podpora existujúcich športových podujatí, ako aj vytváranie vhodných podmienok pre rozvoj rôznych druhov športu nielen pre obyvateľov mesta.

Cieľ 6.5.1 Budovanie a rozvoj školskej infraštruktúry.

Opatrenie 6.5.1.1	Modernizácia vnútorného vybavenia škôl.			
		Predpokladaný rozpočet	Zdroje financovania	Oprávnení žiadatelia
Aktivity	Výber vhodného dodávateľa.	podľa potreby	rozpočet mesta, ŠF EÚ	mesto Krásno n. Kysucou
	Nákup zariadení.	5 000	rozpočet mesta, ŠF EÚ	mesto Krásno n. Kysucou
Opatrenie 6.5.1.2	Rekonštrukcia sociálnych zariadení v budovách škôl.			
		Predpokladaný rozpočet	Zdroje financovania	Oprávnení žiadatelia
Aktivity	Rekonštrukcia sociálnych zariadení.	2 000	rozpočet mesta, ŠF EÚ	mesto Krásno n. Kysucou
Opatrenie 6.5.1.3	Rekonštrukcia telocvične.			
		Predpokladaný rozpočet	Zdroje financovania	Oprávnení žiadatelia
Aktivity	Vypracovanie technickej dokumentácie.	100	rozpočet mesta, ŠF EÚ	mesto Krásno n. Kysucou
	Rekonštrukcia telocvične.	8 500	rozpočet mesta, ŠF EÚ	mesto Krásno n. Kysucou
Opatrenie 6.5.1.4	Rekonštrukcia školskej jedálne.			



		Predpokladaný rozpočet	Zdroje financovania	Oprávnení žiadateľa
Aktivity	Spracovanie technickej dokumentácie.	60	rozpočet mesta, ŠF EÚ, MŠ SR	mesto Krásno n. Kysucou
	Rekonštrukcia objektu.	2 000	rozpočet mesta, ŠF EÚ, MŠ SR	mesto Krásno n. Kysucou
Opatrenie 6.5.1.5	Zriadenie nových počítačových učební v základných školách.			
		Predpokladaný rozpočet	Zdroje financovania	Oprávnení žiadateľa
Aktivity	Nákup výpočtovej techniky.	750	rozpočet mesta, ŠF EÚ, MŠ SR	mesto Krásno n. Kysucou
Opatrenie 6.5.1.6	Vybavenie miestností prezentačnou technikou - PC s dataprojektorom.			
		Predpokladaný rozpočet	Zdroje financovania	Oprávnení žiadateľa
Aktivity	Nákup prezentačnej a výpočtovej techniky.	500	rozpočet mesta, ŠF EÚ, MŠ SR	mesto Krásno n. Kysucou
Opatrenie 6.5.1.7	Vybudovanie športových ihrísk pre potreby základných a materských škôl.			
		Predpokladaný rozpočet	Zdroje financovania	Oprávnení žiadateľa
Aktivity	Spracovanie technickej dokumentácie.	90	rozpočet mesta, ŠF EÚ	mesto Krásno n. Kysucou
	Výber vhodnej lokality.	podľa potreby	rozpočet mesta, ŠF EÚ	mesto Krásno n. Kysucou
	Výstavba ihrísk.	6 000	rozpočet mesta, ŠF EÚ	mesto Krásno n. Kysucou
Opatrenie 6.5.1.8	Vybudovanie detských ihrísk.			
		Predpokladaný rozpočet	Zdroje financovania	Oprávnení žiadateľa
Aktivity	Spracovanie technickej dokumentácie.	70	rozpočet mesta, ŠF EÚ	mesto Krásno n. Kysucou
	Výber vhodnej lokality.	podľa potreby	rozpočet mesta, ŠF EÚ	mesto Krásno n. Kysucou
	Výstavba ihriska.	1 500	rozpočet mesta, ŠF EÚ	mesto Krásno n. Kysucou
Opatrenie 6.5.1.9	Modernizovať a rekonštruovať budovy škôl.			
		Predpokladaný rozpočet	Zdroje financovania	Oprávnení žiadateľa
Aktivity	Výmena plastových okien.	4 000	rozpočet mesta, ŠF EÚ	mesto Krásno n. Kysucou
	Zateplenie budov.	5 000	rozpočet mesta, ŠF EÚ	mesto Krásno n. Kysucou
	Výmena strešnej krytiny.	3 500	rozpočet mesta, ŠF EÚ	mesto Krásno n. Kysucou
Opatrenie 6.5.1.10	Rekonštrukcia a rozšírenie priestorov knižnice.			
		Predpokladaný rozpočet	Zdroje financovania	Oprávnení žiadateľa
Aktivity	Spracovanie technickej dokumentácie.	50	rozpočet mesta, ŠF EÚ	mesto Krásno n. Kysucou
	Rekonštrukcia priestorov.	350	rozpočet mesta, ŠF EÚ	mesto Krásno n. Kysucou
Opatrenie 6.5.1.11	Obstaranie počítačového vybavenia a napojenie na internet v priestoroch knižnice.			
		Predpokladaný rozpočet	Zdroje financovania	Oprávnení žiadateľa
Aktivity	Nákup výpočtovej techniky.	250	rozpočet mesta, ŠF EÚ, MŠ SR	mesto Krásno n. Kysucou
Opatrenie 6.5.1.12	Realizácia vzdelávacích kurzov v oblasti výpočtovej techniky.			



		Predpokladaný rozpočet	Zdroje financovania	Oprávnení žiadatelia
Aktivity	Finančné a personálne zabezpečenie.	podľa potreby	rozpočet mesta, ŠF EÚ, MŠ SR	mesto Krásno n. Kysucou
Opatrenie 6.5.1.13	Realizácia vzdelávacích kurzov v oblasti tradičných remesiel.			
		Predpokladaný rozpočet	Zdroje financovania	Oprávnení žiadatelia
Aktivity	Finančné a personálne zabezpečenie.	podľa potreby	rozpočet mesta, ŠF EÚ, MŠ SR	mesto Krásno n. Kysucou
Opatrenie 6.5.1.14	Realizácia vzdelávacích kurzov v oblasti malého podnikania.			
		Predpokladaný rozpočet	Zdroje financovania	Oprávnení žiadatelia
Aktivity	Finančné a personálne zabezpečenie.	podľa potreby	rozpočet mesta, ŠF EÚ, MŠ SR	mesto Krásno n. Kysucou
Cieľ 6.5.2	Trvalé skvalitňovanie vyváženej ponuky výkonnostného a rekreačného športu.			
Opatrenie 6.5.2.1	Zmodernizovať športový areál(sauna, posilovňa, loptové hry).			
		Predpokladaný rozpočet	Zdroje financovania	Oprávnení žiadatelia
Aktivity	Spracovanie technickej dokumentácie.	150	rozpočet mesta, ŠF EÚ, podnikateľské subjekty, úvery, iné grantové schémy	mesto Krásno n. Kysucou
	Modernizácia areálu.	4 000	rozpočet mesta, ŠF EÚ, podnikateľské subjekty, úvery, iné grantové schémy	mesto Krásno n. Kysucou
Opatrenie 6.5.2.2	Výstavba novej tribúny na štadióne so zariadením aj pre iné druhy športu a k relaxácií.			
		Predpokladaný rozpočet	Zdroje financovania	Oprávnení žiadatelia
Aktivity	Vypracovanie technickej dokumentácie.	80	rozpočet mesta, ŠF EÚ, podnikateľské subjekty, úvery, iné grantové schémy	mesto Krásno n. Kysucou
	Rekonštrukcia príslušenstva.	3 500	rozpočet mesta, ŠF EÚ, podnikateľské subjekty, úvery, iné grantové schémy	mesto Krásno n. Kysucou
Opatrenie 6.5.2.3	Výstavba cykloturistických trás.			
		Predpokladaný rozpočet	Zdroje financovania	Oprávnení žiadatelia
Aktivity	Spracovanie technickej dokumentácie.	70	rozpočet mesta, ŠF EÚ, podnikateľské subjekty, úvery, iné grantové schémy	mesto Krásno n. Kysucou
	Výstavba trás.	podľa potreby	rozpočet mesta, ŠF EÚ, podnikateľské subjekty, úvery, iné grantové schémy	mesto Krásno n. Kysucou
Opatrenie 6.5.2.4	Rekonštrukcia oplotení futbalového ihriska.			
		Predpokladaný rozpočet	Zdroje financovania	Oprávnení žiadatelia
Aktivity	Rekonštrukcia oplotení.	250	rozpočet mesta, ŠF EÚ, podnikateľské subjekty, úvery, iné grantové schémy	mesto, podnikateľské subjekty



Opatrenie 6.5.2.5	Vytváranie materiálnych a finančných podmienok na rozvoj výkonnostného a rekreačného športu v meste.			
		Predpokladaný rozpočet	Zdroje financovania	Oprávnení žiadatelia
Aktivity	Zabezpečenie materiálno-technického a finančného vybavenia.	podľa možností	rozpočet mesta, podnikateľské subjekty	mesto, podnikateľské subjekty
Opatrenie 6.5.2.6	Podpora organizácie športových podujatí regionálneho významu.			
		Predpokladaný rozpočet	Zdroje financovania	Oprávnení žiadatelia
Aktivity	Zabezpečenie personálnych kapacít.	podľa možností	rozpočet mesta, podnikateľské subjekty	mesto, podnikateľské subjekty
	Zabezpečenie materiálno-technického a finančného vybavenia.	podľa možností	rozpočet mesta, podnikateľské subjekty	mesto, podnikateľské subjekty
Opatrenie 6.5.2.7	Podpora športových aktivít zdravotne postihnutých občanov.			
		Predpokladaný rozpočet	Zdroje financovania	Oprávnení žiadatelia
Aktivity	Zabezpečenie materiálno-technického a finančného vybavenia.	podľa možností	rozpočet mesta, podnikateľské subjekty	mesto, podnikateľské subjekty
Opatrenie 6.5.2.8	Podporovať talentovanú mládež.			
		Predpokladaný rozpočet	Zdroje financovania	Oprávnení žiadatelia
Aktivity	Zabezpečenie materiálno-technického a finančného vybavenia.	podľa možností	rozpočet mesta, podnikateľské subjekty	mesto, podnikateľské subjekty
Opatrenie 6.5.2.9	Spolupracovať s občianskymi združeniami, inými právnickými a fyzickými osobami, pôsobiace v oblasti telesnej kultúry.			
		Predpokladaný rozpočet	Zdroje financovania	Oprávnení žiadatelia
Aktivity	Zabezpečenie personálnych kapacít.	podľa potreby	rozpočet mesta	mesto Krásno n. Kysucou
Opatrenie 6.5.2.10	Dostavba športového areálu.			
		Predpokladaný rozpočet	Zdroje financovania	Oprávnení žiadatelia
Aktivity	Vypracovanie technickej dokumentácie.	podľa potreby	rozpočet mesta, ŠF EÚ, podnikateľské subjekty, úvery, iné grantové schémy	mesto Krásno n. Kysucou
	Dostavba areálu.	podľa potreby	rozpočet mesta, ŠF EÚ, podnikateľské subjekty, úvery, iné grantové schémy	mesto Krásno n. Kysucou
Opatrenie 6.5.2.11	Výstavba menšej krytej plavárne s príslušenstvom.			
		Predpokladaný rozpočet	Zdroje financovania	Oprávnení žiadatelia
Aktivity	Vypracovanie technickej dokumentácie.	250	rozpočet mesta, ŠF EÚ, podnikateľské subjekty, úvery, iné grantové schémy	mesto, podnikateľské subjekty
	Výstavba plavárne.	90 000	rozpočet mesta, ŠF EÚ, podnikateľské subjekty, úvery, iné grantové schémy	mesto, podnikateľské subjekty



Opatrenie 6.5.2.12		Rozšírenie počtu umelých ihrísk v meste.		
		Predpokladaný rozpočet	Zdroje financovania	Oprávnení žiadatelia
Aktivity	Vypracovanie technickej dokumentácie.	250	rozpočet mesta, ŠF EÚ, podnikateľské subjekty, úvery, iné grantové schémy	mesto Krásno n. Kysucou
	Výstavba ihrísk.	4 000	rozpočet mesta, ŠF EÚ, podnikateľské subjekty, úvery, iné grantové schémy	mesto Krásno n. Kysucou
Opatrenie 6.5.2.13		Výstavba umelého futbalového trávniku na jevstvujúcom pomocnom škvárovom ihrisku s umelým osvetlením.		
		Predpokladaný rozpočet	Zdroje financovania	Oprávnení žiadatelia
Aktivity	Vypracovanie technickej dokumentácie.	80	rozpočet mesta, ŠF EÚ, podnikateľské subjekty, úvery, iné grantové schémy	mesto Krásno n. Kysucou
	Výstavba trávniku.	2 000	rozpočet mesta, ŠF EÚ, podnikateľské subjekty, úvery, iné grantové schémy	mesto Krásno n. Kysucou

Predpokladaná štruktúra finančných zdrojov (tis. SK)									
Ciele	Oprávnené náklady spolu	Verejné zdroje						Súkromné zdroje	EIB
		Verejné zdroje spolu	Fond EÚ	Národné verejné zdroje					
				Národné verejné zdroje spolu	Štátny rozpočet	Regionálne zdroje	Miestne zdroje		
	A=B+H+CH	B=C+D	C	D=E+F+G	E	F	G	H	CH
Opatrenie 6.5.1.1	5 000	5 000	3 500	1 500	1 250	0	250	0	0
Opatrenie 6.5.1.2	2 000	2 000	1 400	600	500	0	100	0	0
Opatrenie 6.5.1.3	8 600	8 600	6 020	2 580	2 150	0	430	0	0
Opatrenie 6.5.1.4	2 060	2 060	1 442	618	515	0	103	0	0
Opatrenie 6.5.1.5	750	750	525	225	188	0	38	0	0
Opatrenie 6.5.1.6	500	500	350	150	125	0	25	0	0
Opatrenie 6.5.1.7	6 090	6 090	4 263	1 827	1 523	0	305	0	0
Opatrenie 6.5.1.8	1 570	1 570	1 099	471	393	0	79	0	0
Opatrenie 6.5.1.9	12 500	12 500	8 750	3 750	3 125	0	625	0	0
Opatrenie 6.5.1.10	400	400	280	120	100	0	20	0	0
Opatrenie 6.5.1.11	250	250	175	75	63	0	13	0	0
Opatrenie 6.5.2.1	4 150	4 150	2 905	1 245	1 038	0	208	0	0
Opatrenie 6.5.2.2	3 580	3 580	2 506	1 074	895	0	179	0	0
Opatrenie 6.5.2.3	70	70	49	21	18	0	4	0	0
Opatrenie 6.5.2.4	250	250	175	75	63	0	13	0	0



Opatrenie 6.5.2.11	90 250	74 456	49 638	24 819	22 563	0	2 256,3	15 794	0
Opatrenie 6.5.2.12	4 250	4 250	2 975	1 275	1 063	0	213	0	0
Opatrenie 6.5.2.13	2 080	2 080	1 456	624	520	0	104	0	0
Spolu	144 350	128 556	87 508	41 049	36 088	0	4 961	15 794	0

Časový horizont uskutočnenia											
Ciele a opatrenia / Termín uskutočnenia		2007	2008	2009	2010	2011	2012	2013	2014	2015	2016
Cieľ 6.5.1	Budovanie a rozvoj školskej infraštruktúry.										
Opatrenie 6.5.1.1	Modernizácia vnútorného vybavenia škôl.										
Opatrenie 6.5.1.2	Rekonštrukcia sociálnych zariadení v budovách škôl.										
Opatrenie 6.5.1.3	Rekonštrukcia telocvične.										
Opatrenie 6.5.1.4	Rekonštrukcia školskej jedálne.										
Opatrenie 6.5.1.5	Zriadenie nových počítačových učební v základných školách.										
Opatrenie 6.5.1.6	Vybavenie miestností prezentačnou technikou - PC s dataprojektorom.										
Opatrenie 6.5.1.7	Vybudovanie športových ihrísk pre potreby základných a materských škôl.										
Opatrenie 6.5.1.8	Vybudovanie detských ihrísk.										
Opatrenie 6.5.1.9	Modernizovať a rekonštruovať budovy škôl.										
Opatrenie 6.5.1.10	Rekonštrukcia a rozšírenie priestorov knižnice.										
Opatrenie 6.5.1.11	Obstaranie počítačového vybavenia a napojenie na internet v priestoroch knižnice.										
Opatrenie 6.5.1.12	Realizácia vzdelávacích kurzov v oblasti výpočtovej techniky.										
Opatrenie 6.5.1.13	Realizácia vzdelávacích kurzov v oblasti tradičných remesiel.										
Opatrenie 6.5.1.14	Realizácia vzdelávacích kurzov v oblasti malého podnikania.										
Cieľ 6.5.2	Trvalé skvalitňovanie vyváženej ponuky výkonnostného a rekreačného športu.										
Opatrenie 6.5.2.1	Zmodernizovať športový areál(sauna, posilovňa, loptové hry).										
Opatrenie 6.5.2.2	Výstavba novej tribúny na štadióne so zariadením aj pre iné druhy športu a k relaxácií.										
Opatrenie 6.5.2.3	Výstavba cykloturistických trás.										
Opatrenie 6.5.2.4	Rekonštrukcia oplotenia futbalového ihriska.										
Opatrenie 6.5.2.5	Vytváranie materiálnych a finančných podmienok na rozvoj výkonnostného a rekreačného športu v meste.										
Opatrenie 6.5.2.6	Podpora organizácie športových podujatí regionálneho významu.										
Opatrenie 6.5.2.7	Podpora športových aktivít zdravotne postihnutých občanov.										
Opatrenie 6.5.2.8	Podporovať talentovanú mládež.										
Opatrenie 6.5.2.9	Spolupracovať s občianskymi združeniami, inými právnickými a fyzickými osobami, pôsobiace v oblasti telesnej kultúry.										
Opatrenie 6.5.2.10	Dostavba športového areálu.										



Opatrenie 6.5.2.11	Výstavba menšej krytej plavárne s príslušenstvom.									
Opatrenie 6.5.2.12	Rozšírenie počtu umelých ihrísk v meste.									
Opatrenie 6.5.2.13	Výstavba umelého futbalového trávniku na jevstvujúcom pomocnom škvárovom ihrisku s umelým osvetlením.									

Časový horizont čerpania zdrojov

Rok	Oprávnené náklady spolu	Verejné zdroje						Súkromné zdroje	EIB
		Verejné zdroje spolu	Fond EÚ	Národné verejné zdroje					
				Národné verejné zdroje spolu	Štátny rozpočet	Regionálne zdroje	Miestne zdroje		
	A=B+H+CH	B=C+D	C	D=E+F+G	E	F	G	H	CH
2007	6381	6381	4467	1914	1595	0	319	0	0
2008	23873	21617	14777	6840	5968	0	871	2256	0
2009	23748	21492	14690	6802	5937	0	865	2256	0
2010	22381	20125	13733	6392	5595	0	797	2256	0
2011	20657	18401	12526	5875	5164	0	711	2256	0
2012	18391	16135	10940	5195	4598	0	597	2256	0
2013	15973	13716	9247	4470	3993	0	476	2256	0
2014	12910	10654	7103	3551	3228	0	323	2256	0
2015	18	18	12	5	4	0	1	0	0
2016	18	18	12	5	4	0	1	0	0
Spolu	144350	128556	87508	41049	36088	0	4961	15794	0

Predpokladané zdroje čerpania z fondov EÚ - Operačný program VZDELÁVANIE

Prioritné osi programu	Opatrenia	Fond
1 Moderné vzdelávanie pre znalostnú spoločnosť	1.1 Premena tradičnej školy na modernú	ESF
	1.2 Vysoké školy a výskum a vývoj ako motory rozvoja znalostnej spoločnosti	
	1.3 Celoživotné vzdelávanie pre všetkých ako základný princíp znalostnej spoločnosti	
	1.4 Zvyšovanie vzdelanostnej úrovne osôb s osobitými vzdelávacími potrebami so zreteľom na marginalizované rómske komunity	
3 Technická pomoc		ESF

Predpokladané zdroje čerpania z fondov EÚ - REGIONÁLNY operačný program

Prioritné osi programu	Opatrenia	Fond
1 Infraštruktúra vzdelávania	1.1 Rekonštrukcia, rozširovanie a modernizácia existujúcich vzdelávacích zariadení s cieľom zlepšenia podmienok vzdelávacieho procesu (materské, základné a stredné školy)	ERDF
2 Infraštruktúra sociálnych služieb a sociálnoprávnej ochrany a sociálnej kurately	2.1 Budovanie nových zariadení sociálnych služieb a sociálnoprávnej ochrany a sociálnej kurately a obstaranie ich vnútorného zariadenia	ERDF
	2.2 Rekonštrukcia, rozširovanie a modernizácia existujúcich zariadení sociálnych služieb a sociálnoprávnej ochrany a sociálnej kurately s cieľom zvýšenia kvality nimi poskytovaných služieb	
3 Infraštruktúra pamäťových a fondových inštitúcií na regionálnej a miestnej úrovni	3.1. Modernizácia regionálnej a miestnej infraštruktúry pamäťových a fondových inštitúcií	ERDF



a revitalizácia pamiatkového fondu	3.2 Revitalizácia a hospodárske využitie pamiatkových objektov v území	
4 Podpora konkurencieschopnosti a inovatívnej kapacity regiónov	4.1 Modernizácia a budovanie regionálnych komunikácií zaistujúcich dopravnú obslužnosť regiónu	ERDF
	4.2 Regenerácia sídiel	
5 Infraštruktúra cestovného ruchu	5.1 Podpora a obnova infraštruktúry cestovného ruchu	ERDF
6 Infraštruktúra nekomerčných záchranných služieb	6.1 Rekonštrukcia, rozširovanie a opravy stavebného fondu nekomerčných záchranných služieb a modernizácia ich vnútorného vybavenia	ERDF
7 Technická pomoc		ERDF

8.6 KULTÚRA

Strategický zámer				
Trvalé pôsobenie na kultúrne povedomie obyvateľov širokou paletou kultúrnych aktivít organizovaných externými subjektami. Existencia dôstojných priestorov pre kultúrne aktivity je povinnosť mesta. Prieběžná a kreatívna propagácia podujatí má vplyv na imidž mesta a tým aj na cestovný ruch.				
Cieľ 6.6.1	Zachovanie kultúrno-historického potenciálu mesta a rozvoj kultúrnych, informačných a voľnočasových aktivít v nadväznosti na rozvoj cestovného ruchu na regionálnej a miestnej úrovni.			
Opatrenie 6.6.1.1	Rekonštrukcia domu kultúry – exteriéry (strecha, fasády, ...).			
		Predpokladaný rozpočet	Zdroje financovania	Oprávnení žiadatelia
Aktivity	Vypracovanie technickej dokumentácie.	90	rozpočet mesta, ŠF EÚ	mesto Krásno n. Kysucou
	Rekonštrukcia exteriérov.	3 000	rozpočet mesta, ŠF EÚ	mesto Krásno n. Kysucou
Opatrenie 6.6.1.2	Rekonštrukcia tradičnej architektúry a zriadenie stálych expozícií z pôvodného štýlu života obyvateľov vo meste.			
		Predpokladaný rozpočet	Zdroje financovania	Oprávnení žiadatelia
Aktivity	Výber vhodných objektov.	podľa potreby	rozpočet mesta	mesto Krásno n. Kysucou
	Vyriešenie vlastníckych vzťahov.	podľa potreby	rozpočet mesta, ŠF EÚ, MK SR	mesto Krásno n. Kysucou
	Rekonštrukcia a vybavenie expozície.	500	rozpočet mesta, ŠF EÚ, MK SR	mesto Krásno n. Kysucou
Opatrenie 6.6.1.3	Prepojiť mesto so subjektami cestovného ruchu, agroturistiky.			
		Predpokladaný rozpočet	Zdroje financovania	Oprávnení žiadatelia
Aktivity	Zabezpečenie personálnych kapacít.	podľa potreby	rozpočet mesta	mesto Krásno n. Kysucou
Opatrenie 6.6.1.4	Budovanie remeselníckych dvorov.			
		Predpokladaný rozpočet	Zdroje financovania	Oprávnení žiadatelia
Aktivity	Výber a rekonštrukcia vhodných budov na alokáciu remeselného dvora.	podľa potreby	rozpočet mesta, ŠF EÚ	mesto Krásno n. Kysucou
	Zabezpečenie personálnych kapacít.	podľa potreby	rozpočet mesta, ŠF EÚ	mesto Krásno n. Kysucou
	Materiálne zabezpečenie remeselných dvorov predmetmi s kultúrnohistorickou hodnotou.	podľa potreby	rozpočet mesta, ŠF EÚ	mesto Krásno n. Kysucou
Opatrenie 6.6.1.5	Vybudovanie turistických a náučných trás pre žiakov, študentov, rodiny s deťmi, priemerných aj náročných klientov s využitím kultúrno – historického, folklórneho aj prírodného bohatstva.			
		Predpokladaný rozpočet	Zdroje financovania	Oprávnení žiadatelia
Aktivity	Zabezpečenie personálnych kapacít.	podľa potreby	rozpočet mesta, ŠF EÚ	mesto Krásno n. Kysucou
	Výber vhodných trás.	podľa potreby	rozpočet mesta, ŠF EÚ	mesto Krásno n. Kysucou



	Spracovanie technickej dokumentácie.	60	rozpočet mesta, ŠF EÚ	mesto Krásno n. Kysucou
	Realizácia výstavby.	1 500	rozpočet mesta, ŠF EÚ	mesto Krásno n. Kysucou
Opatrenie 6.6.1.6	Zachovanie a rozvoj ľudových tradícií (folklórny tanec, hudba a spev, ľudové remeslá, ľudový odev a doplnky, pôvodné bývanie a hospodárenie) a ich maximálne využitie v cestovnom ruchu a agroturistike.			
		Predpokladaný rozpočet	Zdroje financovania	Oprávnení žiadatelia
Aktivity	Zabezpečenie priestorov, finančných a materiálnych prostriedkov.	podľa potreby	rozpočet mesta	mesto Krásno n. Kysucou
Opatrenie 6.6.1.7	Rekonštrukcia interiérov domu kultúry.			
		Predpokladaný rozpočet	Zdroje financovania	Oprávnení žiadatelia
Aktivity	Vypracovanie technickej dokumentácie.	90	rozpočet mesta, ŠF EÚ, MK SR	mesto Krásno n. Kysucou
	Rekonštrukcia interiérov.	2 000	rozpočet mesta, ŠF EÚ, MK SR	mesto Krásno n. Kysucou
Opatrenie 6.6.1.8	Výstavba letného pódia na námestí mesta.			
		Predpokladaný rozpočet	Zdroje financovania	Oprávnení žiadatelia
Aktivity	Spracovanie technickej dokumentácie.	50	rozpočet mesta, ŠF EÚ, MK SR	mesto Krásno n. Kysucou
	Výstavba letného pódia.	1 000	rozpočet mesta, ŠF EÚ, MK SR	mesto Krásno n. Kysucou
Opatrenie 6.6.1.9	Organizovanie pravidelných kultúrnych podujatí – Deň mesta, Hody, atď..			
		Predpokladaný rozpočet	Zdroje financovania	Oprávnení žiadatelia
Aktivity	Personálne zabezpečenie.	podľa potreby	rozpočet mesta, ŠF EÚ, MK SR	mesto Krásno n. Kysucou
Opatrenie 6.6.1.10	Vybavenie sály v KD technikou - ozvučenie, osvetlenie, klimatizácia, prenosné pódium napr. pre kultúr. akcie mimo KD.			
		Predpokladaný rozpočet	Zdroje financovania	Oprávnení žiadatelia
Aktivity	Inštalácia zariadení.	600	rozpočet mesta, ŠF EÚ, MK SR	mesto Krásno n. Kysucou
Opatrenie 6.6.1.11	Úprava interiéru kinosály pre kultúrne aktivity rôzneho zamerania.			
		Predpokladaný rozpočet	Zdroje financovania	Oprávnení žiadatelia
Aktivity	Spracovanie technickej dokumentácie.	40	rozpočet mesta, ŠF EÚ, MK SR	mesto Krásno n. Kysucou
	Úprava interiéru.	850	rozpočet mesta, ŠF EÚ, MK SR	mesto Krásno n. Kysucou
Cieľ 6.6.2	Organizačné zabezpečenie			
Opatrenie 6.6.2.1	Spracovať kalendár kultúrnych podujatí na celý rok, tento priebežne aktualizovať. Rozšíriť žánrovú ponuku s orientáciou na hodnotný kultúrny prínos.			
		Predpokladaný rozpočet	Zdroje financovania	Oprávnení žiadatelia
Aktivity	Personálne a finančné zabezpečenie.	podľa potreby	rozpočet mesta	mesto Krásno n. Kysucou
	Spracovanie kalendár kultúrnych podujatí.	10	rozpočet mesta	mesto Krásno n. Kysucou
Cieľ 6.6.3	Propagácia v oblasti kultúry			
Opatrenie 6.6.3.1	Spracovať globálnu koncepciu „propagácie“ histórie mesta v multimediálnej forme.			
		Predpokladaný rozpočet	Zdroje financovania	Oprávnení žiadatelia
Aktivity	Personálne a finančné zabezpečenie.	podľa potreby	rozpočet mesta, ŠF EÚ	mesto Krásno n. Kysucou
	Spracovanie koncepcie v multimediálnej forme.	30	rozpočet mesta, ŠF EÚ	mesto Krásno n. Kysucou



Opatrenie 6.6.3.2	Spracovať komplexný informačný bulletin o historickom vývoji a tradíciách mesta pre školy aj subjekty cestovného ruchu.			
		Predpokladaný rozpočet	Zdroje financovania	Oprávnení žiadatelia
Aktivity	Personálne a finančné zabezpečenie.	podľa potreby	rozpočet mesta, ŠF EÚ	mesto Krásno n. Kysucou
	Spracovanie bulletinu.	10	rozpočet mesta, ŠF EÚ	mesto Krásno n. Kysucou
Opatrenie 6.6.3.3	Propagácia kultúry na internete prostredníctvom www stránky mesta.			
		Predpokladaný rozpočet	Zdroje financovania	Oprávnení žiadatelia
Aktivity	Finančné zabezpečenie.	10	rozpočet mesta, ŠF EÚ	mesto Krásno n. Kysucou
	Obsahová analýza www stránky.	5	rozpočet mesta, ŠF EÚ	mesto Krásno n. Kysucou
	Priebežná aktualizácia www stránky.	1	rozpočet mesta	mesto Krásno n. Kysucou

Predpokladaná štruktúra finančných zdrojov (tis. SK)									
Ciele	Oprávnené náklady spolu	Verejné zdroje						Súkromné zdroje	EIB
		Verejné zdroje spolu	Fond EÚ	Národné verejné zdroje					
				Národné verejné zdroje spolu	Štátny rozpočet	Regionálne zdroje	Miestne zdroje		
	A=B+H+CH	B=C+D	C	D=E+F+G	E	F	G	H	CH
Opatrenie 6.6.1.1	3 090	3 090	2 163	927	773	0	155	0	0
Opatrenie 6.6.1.2	500	500	350	150	125	0	25	0	0
Opatrenie 6.6.1.5	1 560	1 560	1 092	468	390	0	78	0	0
Opatrenie 6.6.1.7	2 090	2 090	1 463	627	523	0	105	0	0
Opatrenie 6.6.1.8	1 050	1 050	735	315	263	0	53	0	0
Opatrenie 6.6.1.10	600	600	420	180	150	0	30	0	0
Opatrenie 6.6.1.11	890	890	623	267	223	0	45	0	0
Opatrenie 6.6.2.1	10	10	7	3	3	0	1	0	0
Opatrenie 6.6.3.1	30	30	21	9	8	0	2	0	0
Opatrenie 6.6.3.2	10	10	7	3	3	0	1	0	0
Opatrenie 6.6.3.3	16	16	11	5	4	0	1	0	0
Spolu	9 846	9 846	6 892	2 954	2 461	0	492	0	0

Časový horizont uskutočnenia												
Ciele a opatrenia / Termín uskutočnenia		2007	2008	2009	2010	2011	2012	2013	2014	2015	2016	
Cieľ 6.6.1	Zachovanie kultúrno-historického potenciálu mesta a rozvoj kultúrnych, informačných a voľnočasových aktivít v nadväznosti na rozvoj cestovného ruchu na regionálnej a miestnej úrovni.											
Opatrenie 6.6.1.1	Rekonštrukcia domu kultúry – exteriéry (strecha, fasády, ...).											
Opatrenie 6.6.1.2	Rekonštrukcia tradičnej architektúry a zriadenie stálych expozícií z pôvodného štýlu života obyvateľov vo meste.											
Opatrenie 6.6.1.3	Prepojiť mesto so subjektami cestovného ruchu, agrotistiky.											
Opatrenie 6.6.1.4	Budovanie remeselníckych dvorov.											
Opatrenie 6.6.1.5	Vybudovanie turistických a náučných trás pre žiakov, študentov, rodín s deťmi.											



	priemerných aj náročných klientov s využitím kultúro – historického, folklórneho aj prírodného bohatstva.											
Opatrenie 6.6.1.6	Zachovanie a rozvoj ľudových tradícií (folklórny tanec, hudba a spev, ľudové remeslá, ľudový odev a doplnky, pôvodné bývanie a hospodárenie) a ich maximálne využitie v cestovnom ruchu a agroturistike.											
Opatrenie 6.6.1.7	Rekonštrukcia interiérov domu kultúry.											
Opatrenie 6.6.1.8	Výstavba letného pódia na námestí mesta.											
Opatrenie 6.6.1.9	Organizovanie pravidelných kultúrnych podujatí – Deň mesta, Hody, atď..											
Opatrenie 6.6.1.10	Vybavenie sály v KD technikou - ozvučenie, osvetlenie, klimatizácia, prenosné pódium napr. pre kultúr. akcie mimo KD.											
Opatrenie 6.6.1.11	Úprava interiéru kinosály pre kultúrne aktivity rôzneho zamerania.											
Cieľ 6.6.2 Organizačné zabezpečenie												
Opatrenie 6.6.2.1	Spracovať kalendár kultúrnych podujatí na celý rok, tento priebežne aktualizovať. Rozšíriť žánrovú ponuku s orientáciou na hodnotný kultúrny prínos.											
Cieľ 6.6.3 Propagácia v oblasti kultúry												
Opatrenie 6.6.3.1	Spracovať globálnu koncepciu „propagácie“ histórie mesta v multimediálnej forme.											
Opatrenie 6.6.3.2	Spracovať komplexný informačný bulletin o historickom vývoji a tradíciách mesta pre školy aj subjekty cestovného ruchu.											
Opatrenie 6.6.3.3	Propagácia kultúry na internete prostredníctvom www stránky mesta.											

Časový horizont čerpania zdrojov

Rok	Oprávnené náklady spolu	Verejné zdroje						Súkromné zdroje	EIB
		Verejné zdroje spolu	Fond EÚ	Národné verejné zdroje					
				Národné verejné zdroje spolu	Štátny rozpočet	Regionálne zdroje	Miestne zdroje		
	A=B+H+CH	B=C+D	C	D=E+F+G	E	F	G	H	CH
2007	1341	1341	938	402	335	0	67	0	0
2008	2400	2400	1680	720	600	0	120	0	0
2009	2380	2380	1666	714	595	0	119	0	0
2010	1871	1871	1309	561	468	0	94	0	0
2011	824	824	577	247	206	0	41	0	0
2012	206	206	144	62	52	0	10	0	0
2013	206	206	144	62	52	0	10	0	0
2014	206	206	144	62	52	0	10	0	0
2015	206	206	144	62	52	0	10	0	0
2016	206	206	144	62	52	0	10	0	0
Spolu	9846	9846	6892	2954	2461	0	492	0	0

Predpokladané zdroje čerpania z fondov EÚ - REGIONÁLNY operačný program

Prioritné osi programu	Opatrenia	Fond
1 Infraštruktúra vzdelávania	1.1 Rekonštrukcia, rozširovanie a modernizácia existujúcich vzdelávacích zariadení s cieľom zlepšenia podmienok vzdelávacieho procesu (materské, základné a stredné školy)	ERDF
2 Infraštruktúra sociálnych služieb a sociálnoprávnej ochrany a sociálnej kurately	2.1 Budovanie nových zariadení sociálnych služieb a sociálnoprávnej ochrany a sociálnej kurately a obstaranie ich vnútorného zariadenia	ERDF



	2.2 Rekonštrukcia, rozširovanie a modernizácia existujúcich zariadení sociálnych služieb a sociálnoprávnej ochrany a sociálnej kurately s cieľom zvýšenia kvality nimi poskytovaných služieb	
3 Infraštruktúra pamäťových a fondových inštitúcií na regionálnej a miestnej úrovni a revitalizácia pamiatkového fondu	3.1. Modernizácia regionálnej a miestnej infraštruktúry pamäťových a fondových inštitúcií 3.2 Revitalizácia a hospodárske využitie pamiatkových objektov v území	ERDF
4 Podpora konkurencieschopnosti a inovatívnej kapacity regiónov	4.1 Modernizácia a budovanie regionálnych komunikácií zaisťujúcich dopravnú obslužnosť regiónu 4.2 Regenerácia sídiel	ERDF
5 Infraštruktúra cestovného ruchu	5.1 Podpora a obnova infraštruktúry cestovného ruchu	ERDF
6 Infraštruktúra nekomerčných záchranných služieb	6.1 Rekonštrukcia, rozširovanie a opravy stavebného fondu nekomerčných záchranných služieb a modernizácia ich vnútorného vybavenia	ERDF
7 Technická pomoc		ERDF

8.7 CESTOVNÝ RUCH A PUBLIC RELATIONS

Strategický zámer				
Budovať goodwill mesta a dosiahnuť, aby sa stala strediskom cestovného ruchu v oblasti športu, kultúry a turistiky.				
Cieľ 6.8.1	Účinná propagácia mesta.			
Opatrenie 6.8.1.1	Aktualizácia samostatnej www stránky mesta.			
		Predpokladaný rozpočet	Zdroje financovania	Oprávnení žiadatelia
Aktivity	Finančné zabezpečenie.	10	rozpočet mesta, podnikateľské subjekty	mesto Krásno n. Kysucou
	Obsahová analýza www stránky.	5	rozpočet mesta, podnikateľské subjekty	mesto Krásno n. Kysucou
	Priebežná aktualizácia www stránky.	1	rozpočet mesta,	mesto Krásno n. Kysucou
Opatrenie 6.8.1.2	Spracovať globálnu koncepciu propagácie mesta v multimediálnej forme.			
		Predpokladaný rozpočet	Zdroje financovania	Oprávnení žiadatelia
Aktivity	Personálne a finančné zabezpečenie.	podľa potreby	rozpočet mesta, ŠF EÚ, MK SR	mesto Krásno n. Kysucou
	Spracovanie koncepcie v multimediálnej forme.	20	rozpočet mesta, ŠF EÚ, MK SR	mesto Krásno n. Kysucou
Opatrenie 6.8.1.3	Spracovať koncepciu regionálnej spolupráce s okolitými turistickými lokalitami a domácimi i zahraničnými CK.			
		Predpokladaný rozpočet	Zdroje financovania	Oprávnení žiadatelia
Aktivity	Personálne a finančné zabezpečenie.	podľa potreby	rozpočet mesta, ŠF EÚ, MH SR	mesto, podnikateľské subjekty
	Spracovanie koncepcie regionálnej spolupráce.	20	rozpočet mesta, ŠF EÚ, MH SR	mesto, podnikateľské subjekty
Cieľ 6.8.2	Rekreačno- relaxačné zázemie mesta.			
Opatrenie 6.8.2.1	Rozšírenie počtu detských umelých ihrísk resp. podporiť vybudovanie súčasných športovísk v miestnych častiach Kalinov, Blažkov a v centre mesta.			
		Predpokladaný rozpočet	Zdroje financovania	Oprávnení žiadatelia
Aktivity	Spracovanie technickej dokumentácie.	70	rozpočet mesta, ŠF EÚ, podnikateľské subjekty, úvery,	mesto Krásno n. Kysucou



			iné grantové schémy	
	Výstavba ihrísk.	1 500	rozpočet mesta, ŠF EÚ, podnikateľské subjekty, úvery, iné grantové schémy	mesto Krásno n. Kysucou
Opatrenie 6.8.2.2	Vybudovanie oddychovej zóny mesta.			
		Predpokladaný rozpočet	Zdroje financovania	Oprávnení žiadatelia
Aktivity	Vypracovanie technickej dokumentácie a príprava projektového spisu.	150	rozpočet mesta, ŠF EÚ	mesto Krásno n. Kysucou
	Výstavba oddychovej zóny v meste.	5 000	rozpočet mesta, ŠF EÚ	mesto Krásno n. Kysucou
Opatrenie 6.8.2.3	Rozvoj agroturistiky - zriadenie chovu koní s príslušenstvom a ubytovacích zariadení.			
		Predpokladaný rozpočet	Zdroje financovania	Oprávnení žiadatelia
Aktivity	Vypracovanie technickej dokumentácie a podnikateľského plánu.	90	ŠF EÚ, podnikateľské subjekty, úvery, iné grantové schémy	podnikateľské subjekty
	Výstavba hospodárskej časti.	10 000	ŠF EÚ, podnikateľské subjekty, úvery, iné grantové schémy	podnikateľské subjekty
	Výstavba ubytovacej časti.	5 000	ŠF EÚ, podnikateľské subjekty, úvery, iné grantové schémy	podnikateľské subjekty
	Zabezpečenie chovu.	podľa potreby	ŠF EÚ, podnikateľské subjekty, úvery, iné grantové schémy	podnikateľské subjekty
Opatrenie 6.8.2.4	Výstavba menšej krytej plavárne s príslušenstvom.			
		Predpokladaný rozpočet	Zdroje financovania	Oprávnení žiadatelia
Aktivity	Vypracovanie technickej dokumentácie.	250	rozpočet mesta, ŠF EÚ, podnikateľské subjekty, úvery, iné grantové schémy	mesto, podnikateľské subjekty
	Výstavba plavárne.	90 000	rozpočet mesta, ŠF EÚ, podnikateľské subjekty, úvery, iné grantové schémy	mesto, podnikateľské subjekty
Opatrenie 6.8.2.5	Zmodernizovať športový areál(sauna, posilovňa, loptové hry).			
		Predpokladaný rozpočet	Zdroje financovania	Oprávnení žiadatelia



Aktivity	Spracovanie technickej dokumentácie.	150	rozpočet mesta, ŠF EÚ, podnikateľské subjekty, úvery, iné grantové schémy	mesto Krásno n. Kysucou
	Modernizácia areálu.	4 000	rozpočet mesta, ŠF EÚ, podnikateľské subjekty, úvery, iné grantové schémy	mesto Krásno n. Kysucou
Opatrenie 6.8.2.6	Zrekonštruovanie lyžiarskeho vleku v miestnej časti Kalinov.			
		Predpokladaný rozpočet	Zdroje financovania	Oprávnení žiadatelia
Aktivity	Vypracovanie podnikateľského plánu a štúdie uskutočniteľnosti.	120	ŠF EÚ, podnikateľské subjekty, úvery, iné grantové schémy	podnikateľské subjekty
	Výber a príprava vhodnej lokality.	1 000	ŠF EÚ, podnikateľské subjekty, úvery, iné grantové schémy	podnikateľské subjekty
	Rekonštrukcia lyžiarskeho vleku s príslušenstvom.	3 500	ŠF EÚ, podnikateľské subjekty, úvery, iné grantové schémy	podnikateľské subjekty
Opatrenie 6.8.2.7	Výstavba sociálnych zariadení pri lyžiarskom vleku.			
		Predpokladaný rozpočet	Zdroje financovania	Oprávnení žiadatelia
Aktivity	Vypracovanie podnikateľského plánu a štúdie uskutočniteľnosti.	50	ŠF EÚ, podnikateľské subjekty, úvery, iné grantové schémy	podnikateľské subjekty
	Výber a príprava vhodnej lokality.	podľa potreby	ŠF EÚ, podnikateľské subjekty, úvery, iné grantové schémy	podnikateľské subjekty
	Výstavba zariadení.	800	ŠF EÚ, podnikateľské subjekty, úvery, iné grantové schémy	podnikateľské subjekty
Opatrenie 6.8.2.8	Zriadenie stánkov rýchleho občerstvenia.			
		Predpokladaný rozpočet	Zdroje financovania	Oprávnení žiadatelia
Aktivity	Vypracovanie podnikateľského plánu a štúdie uskutočniteľnosti.	60	ŠF EÚ, podnikateľské subjekty, úvery, iné grantové schémy	podnikateľské subjekty
	Výber a príprava vhodnej lokality.	500	ŠF EÚ, podnikateľské subjekty, úvery, iné grantové schémy	podnikateľské subjekty



	Výstavba stánkov rýchleho občerstvenia.	500	ŠF EÚ, podnikateľské subjekty, úvery, iné grantové schémy	podnikateľské subjekty
Opatrenie 6.8.2.9	Obnovenie lyž. vleku v miestnej časti Vlčov.			
		Predpokladaný rozpočet	Zdroje financovania	Oprávnení žiadatelia
Aktivity	Vypracovanie podnikateľského plánu a štúdie uskutočniteľnosti.	100	ŠF EÚ, podnikateľské subjekty, úvery, iné grantové schémy	podnikateľské subjekty
	Výber a príprava vhodnej lokality.	2 000	ŠF EÚ, podnikateľské subjekty, úvery, iné grantové schémy	podnikateľské subjekty
	Rekonštrukcia lyžiarskeho vleku s príslušenstvom.	4 000	ŠF EÚ, podnikateľské subjekty, úvery, iné grantové schémy	podnikateľské subjekty
Opatrenie 6.8.2.10	Zrekonštruovať reštauráciu Kolkáreň na štadióne na športotel, zmodernizovať ubytovňu.			
		Predpokladaný rozpočet	Zdroje financovania	Oprávnení žiadatelia
Aktivity	Spracovanie technickej dokumentácie.	150	rozpočet mesta, ŠF EÚ, podnikateľské subjekty, úvery, iné grantové schémy	mesto Krásno n. Kysucou
	Rekonštrukcia budovy a obstaranie vnútorného vybavenia.	7 500	rozpočet mesta, ŠF EÚ, podnikateľské subjekty, úvery, iné grantové schémy	mesto Krásno n. Kysucou
Cieľ 6.8.3	Podpora podnikateľských aktivít v cestovnom ruchu.			
Opatrenie 6.8.3.1	Uzavrieť s podnikateľmi dohody o poskytovaní služieb v agroturistike a cestovnom ruchu a o propagovaní ich služieb obcou.			
		Predpokladaný rozpočet	Zdroje financovania	Oprávnení žiadatelia
Aktivity	Zabezpečenie personálnych kapacít.	podľa potreby	rozpočet mesta,	mesto Krásno n. Kysucou
Opatrenie 6.8.3.2	Podporovať podnikateľské subjekty, neziskové organizácie a inštitúcie pri získavaní finančných prostriedkov z grantov a fondov EÚ.			
		Predpokladaný rozpočet	Zdroje financovania	Oprávnení žiadatelia
Aktivity	Zabezpečenie personálnych kapacít.	podľa potreby	rozpočet mesta,	mesto Krásno n. Kysucou

Predpokladaná štruktúra finančných zdrojov (tis. Sk)

Ciele	Oprávnené náklady spolu	Verejné zdroje						Súkromné zdroje	EIB
		Verejné zdroje spolu	Fond EÚ	Národné verejné zdroje					
				Národné verejné zdroje spolu	Štátny rozpočet	Regionálne zdroje	Miestne zdroje		
	A=B+H+CH	B=C+D	C	D=E+F+G	E	F	G	H	CH
Opatrenie 6.8.1.1	16	16	11	5	4	0	1	0	0
Opatrenie	20	20	14	6	5	0	1	0	0



6.8.1.2									
Opatrenie 6.8.1.3	20	20	14	6	5	0	1	0	0
Opatrenie 6.8.2.1	1 570	1 570	1 099	471	393	0	79	0	0
Opatrenie 6.8.2.2	5 150	5 150	3 605	1 545	1 288	0	258	0	0
Opatrenie 6.8.2.3	15 090	9 809	6 036	3 773	3 773	0	0	5 282	0
Opatrenie 6.8.2.4	90 250	74 456	49 638	24 819	22 563	0	2 256,3	15 794	0
Opatrenie 6.8.2.5	4 150	4 150	2 905	1 245	1 038	0	208	0	0
Opatrenie 6.8.2.6	4 620	3 003	1 848	1 155	1 155	0	0	1 617	0
Opatrenie 6.8.2.7	850	553	340	213	213	0	0	298	0
Opatrenie 6.8.2.8	1 060	689	424	265	265	0	0	371	0
Opatrenie 6.8.2.9	6 100	3 965	2 440	1 525	1 525	0	0	2 135	0
Opatrenie 6.8.2.10	7 650	7 650	5 355	2 295	1 913	0	383	0	0
Spolu	136 546	111 050	73 728	37 321	34 136	0	3 185	25 496	0

Časový horizont uskutočnenia											
Ciele a opatrenia / Termín uskutočnenia		2007	2008	2009	2010	2011	2012	2013	2014	2015	2016
Cieľ 6.8.1	Účinná propagácia mesta.										
Opatrenie 6.8.1.1	Aktualizácia samostatnej www stránky mesta.										
Opatrenie 6.8.1.2	Spracovať globálnu koncepciu propagácie mesta v multimediálnej forme.										
Opatrenie 6.8.1.3	Spracovať koncepciu regionálnej spolupráce s okolitými turistickými lokalitami a domácimi i zahraničnými CK.										
Cieľ 6.8.2	Rekreačno- relaxačné zázemie mesta.										
Opatrenie 6.8.2.1	Rozšírenie počtu detských umelých ihrísk resp. podporiť vybudovanie súčasných športovísk v miestnych častiach Kalinov, Blažkov a v centre mesta.										
Opatrenie 6.8.2.2	Vybudovanie oddychovej zóny mesta.										
Opatrenie 6.8.2.3	Rozvoj agroturistiky - zriadenie chovu koní s príslušenstvom a ubytovacích zariadení.										
Opatrenie 6.8.2.4	Výstavba menšej krytej plavárne s príslušenstvom.										
Opatrenie 6.8.2.5	Zmodernizovať športový areál(sauna, posilovňa, loptové hry).										
Opatrenie 6.8.2.6	Zrekonštruovanie lyžiarskeho vleku v miestnej časti Kalinov.										
Opatrenie 6.8.2.7	Výstavba sociálnych zariadení pri lyžiarskom vleku.										
Opatrenie 6.8.2.8	Zriadenie stánkov rýchleho občerstvenia.										
Opatrenie 6.8.2.9	Obnovenie lyž. vleku v miestnej časti Vičov.										
Opatrenie 6.8.2.10	Zrekonštruovať reštauráciu Kolkáreň na štadióne na športotel, zmodernizovať ubytovňu.										
Cieľ 6.8.3	Podpora podnikateľských aktivít v cestovnom ruchu.										
Opatrenie 6.8.3.1	Uzavrieť s podnikateľmi dohody o poskytovaní služieb v agroturistike a cestovnom ruchu a o propagovaní ich služieb obcou.										



Časový horizont čerpania zdrojov									
Rok	Oprávnené náklady spolu	Verejné zdroje						Súkromné zdroje	EIB
		Verejné zdroje spolu	Fond EÚ	Národné verejné zdroje					
				Národné verejné zdroje spolu	Štátny rozpočet	Regionálne zdroje	Miestne zdroje		
	A=B+H+CH	B=C+D	C	D=E+F+G	E	F	G	H	CH
2007	6602	5496	3674	1823	1650	0	172	1105	0
2008	22774	18356	12155	6201	5694	0	508	4418	0
2009	22764	18346	12148	6198	5691	0	507	4418	0
2010	22757	18340	12144	6196	5689	0	507	4418	0
2011	18562	15250	10154	5096	4641	0	455	3313	0
2012	17032	13720	9083	4637	4258	0	378	3313	0
2013	13156	10900	7275	3625	3289	0	335	2256	0
2014	12894	10638	7092	3546	3224	0	322	2256	0
2015	2	2	1	0	0	0	0	0	0
2016	2	2	1	0	0	0	0	0	0
Spolu	136546	111050	73728	37321	34136	0	3185	25496	0

9 ZABEZPEČENIE PHSR



Po schválení PHSR nastáva vlastná realizácia PHSR, jeho opatrení a úloh. Uskutočnenie aktivít uvedených v PHSR predpokladá určité finančné a administratívne zabezpečenie.

9.1 FINANČNÉ ZABEZPEČENIE PHSR

Finančné vyčíslenie jednotlivých aktivít sa v PHSR uvádza pri väčšine opatrení a aktivít, potrebných na naplnenie cieľov programu. Tie sú stanovené odhadom, konečné rozpočty budú súčasťou vykonávacích plánov. Pri schvaľovaní financovania jednotlivých úloh, vyplývajúcich z aktivít, sa bude prihliadať na ich dôležitosť a dopad na hospodársky a sociálny rozvoj mesta. Viaceré úlohy sa môžu realizovať v rámci bežnej prevádzky samosprávy, mnohé však vyžadujú náročnejšie finančné a personálne zdroje a spoluprácu s inými subjektami.

Potenciálne zdroje na realizáciu opatrení a úloh PHSR sú:

- vlastné zdroje – rozpočet mesta,
- bankové úvery,
- štátne dotácie z účelových fondov,
- dotácie z výťažku lotérií,
- financie z Národných projektov (MPSVR, úrady práce sociálnych vecí a rodiny),
- štrukturálne a fondy,
- nadácie, neinvestičné fondy,
- účelové fondy zahraničných zastupiteľstiev v SR (holandské, americké, kanadské,...),
- Svetová banka,
- sponzoring podnikateľov, firiem, bankového sektora, súkromných osôb,
- združovanie prostriedkov verejnej a neverejnej sféry, atď.,

Štruktúra uvedených zdrojov bude závisieť na aktuálnej finančnej situácii mesta ako aj na spoločensko-ekonomických podmienkach.

9.2 ADMINISTRATÍVNE ZABEZPEČENIE PHSR

Nevyhnutnou podmienkou plnenia programu je administratívne zabezpečenie jeho realizácie. Realizácia vyžaduje pravidelnú systematickú prácu skupín odborníkov a pracovníkov samosprávy. Na tento účel sa doporučuje zriadiť nasledovné orgány s prepojením na vlastné ľudské zdroje:

1. Výbor pre PHSR

Poradný orgán zložený zo starostu a poslancov obecného zastupiteľstva. Úlohou výboru bude v intervale minimálne dva krát do roka posúdiť Správu o realizácii PHSR a stav finančného čerpania prostriedkov, dopadovú analýzu PHSR, plán na ďalšie obdobie a navrhovať stratégiu rozvoja a doplnenie úloh a opatrení, ktoré neboli uvedené v PHSR.

2. Komisia strategického rozvoja

Výkonný útvar, zabezpečujúci plánovanie a realizáciu úloh PHSR. Úlohou útvaru bude: vypracovávať projekty, koordinovať projekty, monitorovať realizáciu projektov, vypracovávať dopadové analýzy projektov, spolupracovať s inými partnermi doma a v zahraničí na realizácii projektov, vyhľadávať potenciálne zdroje a partnerstvá na realizáciu úloh PHSR, dohliadať nad ekonomickým čerpaním projektových prostriedkov, zbierať podklady o projektoch v rámci PHSR realizovaných inými subjektami, viesť aktuálnu analýzu demografie a štruktúry ekonomických charakteristík mesta, sledovať podnikateľskú klímu a vzájomný vzťah odvetví v obci, poskytovať asistenciu podnikom vytváraním všestranných komunikačných kanálov, atď.

3. Koordinátor pre stratégiu

Bude mať za úlohu: fungovať ako výkonný tajomník, koordinovať realizáciu PHSR, predkladať správy, podieľať sa na určovaní priorít realizácie PHSR, koordinovať stretnutia, podnety, požiadavky predstaviteľov rozhodujúcich odvetví na území mesta, zaznamenávať dôležité trendy v hospodárstve majúce dopad na vývoj mesta, podieľať sa na budovaní verejno-súkromných partnerstiev, zúčastňovať sa na dôležitých domácich a zahraničných stretnutiach, konferenciách, zameraných na rozvoj mesta.



4. Vlastní zaměstnanci

Do realizácie PHSR budú zapojení aj ostatní zamestnanci.

10 MONITOROVANIE PHSR

Monitorovanie PHSR budú uskutočňovať:

- Výbor pre PHSR,
- Komisia strategického rozvoja,
- Koordinátor pre stratégiu,
- Obecné zastupiteľstvo,

10.1 SPÔSOB MONITOROVANIA PHSR

Monitorovanie plnenia PHSR bude vykonávať Komisia strategického rozvoja. Koordinátorovi pre stratégiu pracovníci Útvaru budú pravidelne predkladať správy o postupe realizácie a príprave projektov, o vlastnej činnosti a o iných aktivitách súvisiace s plnením PHSR. Koordinátor pre stratégiu bude predkladať na zasadnutia Výboru Správy o realizácii PHSR, pre posúdenie súladu aktivít s Programom hospodárskeho a sociálneho rozvoja. Výbor vydá k realizácii stanovisko, ktoré sa predloží poslancom na Obecné zastupiteľstvo pri schvaľovaní ročných rozpočtov.

Počas roka sa môže každý poslanec obecného zastupiteľstva oboznámiť s priebehom plnenia PHSR na Útvare strategického rozvoja alebo u Koordinátora pre stratégiu.

10.2 VYHODNOCOVANIE A SPÔSOB MODIFIKOVANIA PHSR

Hlavným hodnotiacim dokumentom PHSR bude *Správa o realizácii PHSR*, ktorú vypracuje Útvar strategického rozvoja.

Spôsob modifikovania PHSR

Predkladať návrhy na modifikovanie PHSR bude v právomoci Výboru pre PHSR. Koordinátor pre stratégiu môže tiež predkladať Výboru návrhy na doplnenie PHSR. Občania a inštitúcie môžu tiež v písomnej forme predložiť Útvaru návrh na modifikovanie PHSR.

Na zasadnutia Výboru v termíne schvaľovania obecného rozpočtu predloží Koordinátor *Dopadovú analýzu plnenia PHSR*.

Doplnenie PHSR sa uskutoční formou vypracovania *Návrhu na doplnenie PHSR*, ktorý bude obsahovať konkrétne nové špecifické ciele, opatrenia, aktivity a úlohy. Návrh sa predloží na schválenie obecnému zastupiteľstvu. Ak doplnenie PHSR bude spojené s možnosťou získať finančné prostriedky, alebo bude vyvolané inou nevyhnutnou potrebou, môže sa kvôli tomu tiež iniciovať mimoriadne zasadnutie Výboru alebo obecného zastupiteľstva.



10 ZÁVER

PHSR mesta Krásno n. Kysucou je strategický strednodobý dokument, ktorý určuje víziu rozvoja mesta, prioritné rozvojové oblasti a strategické ciele ich naplnenia. Tento dokument je základným východiskom pre spracovanie ďalších materiálov rozvoja jednotlivých oblastí života mesta.

PHSR je otvoreným dokumentom, ktorý bude pravidelne polročne vyhodnocovaný a aktualizovaný na zasadnutiach obecného zastupiteľstva.

Predmetný PHSR mesta Krásno n. Kysucou bol schválený na zasadnutí obecného zastupiteľstva dňa:

.....



11 POUŽITÁ LITERATÚRA

1. Národný rozvojový plán.
2. Národný strategický referenčný rámec 2007 - 2013.
3. Program hospodárskeho a sociálneho rozvoja Žilinského samosprávneho kraja.
4. Zákon č. 503/2001 Z.z. o podpore regionálneho rozvoja, v znení neskorších predpisov.
5. Zákon č. 369/1990 Z.z. o obecnom zriadení, v znení neskorších predpisov.
6. Zákon č. 303/1995 Z.z. o rozpočtových pravidlách, v znení neskorších predpisov.
7. Zákon č. 482/2003 Z.z. o štátnej pokladnici.
8. Zákon č. 193/2001 Z.z. o podpore na zriadenie priemyselných parkov,
9. Zákon č. 156/2003 Z.z. ktorým sa mení a dopĺňa zákon č. 193/2001 Z.z. o podpore na zriadenie priemyselných parkov.
10. VEDA. Encyklopédia Slovenska. VI zv. Veda, Bratislava, 1982.
10. JAROŠ, J. Tectonic styles of the homelands of superficial nappes. Rozpravy ČASV, Řada matematických a přírodních věd, roč. 81, seš. 6, Academia Praha, 1971.
11. LUKNIŠ, M. A KOL. Slovensko – Príroda. Vyd. Obzor, Bratislava, 1972.
12. MAZÚR, M., LUKNIŠ, M. Regionálne geomorfologické členenie SSR, Geogr. Čas., 30, 2, Bratislava, 1978.
13. UPSVAR. Štatistiky Úradu práce, sociálnych vecí a rodiny 1999 – 2006.
14. Interné materiály mesta Krásno nad Kysucou.
15. Územný plán mesta Krásno nad Kysucou.
16. Sociologický ústav Slovenskej akadémie vied, REGIONÁLNY ROZVOJ SLOVENSKEJ VÝCHODISKÁ A SÚČASNÝ STAV, Editori: Mgr. Ľubomír Falt'án, CSc., Doc. PhDr. Ján Pašiak, PhD. 2004, 88 s.
17. Ministerstvo životného prostredia Slovenskej republiky. Národná stratégia ISPA Slovenskej republiky: životné prostredie, Október 2000.
18. http://www.sazp.sk/slovak/struktura/copk/chodniky/chkosk3/kapitoly/kap_5.html
19. http://www.mineraly.sk/files/lok/16_safarka.htm
20. http://enviroportal.sk/pdf/spravy_zp/kke02s.pdf
21. <http://www.fns.uniba.sk/zp/knihy/index.htm>
22. Jozef Jakál, Geografický ústav SAV, Štefánikova 49, 814 73 Bratislava, Slovensko KRASOVÉ FORMY A ICH VÄZBA NA VLASTNOSTI RELIEFU A KLÍMY V ZÁPADNÝCH KARPATOCH.
23. <http://www.stur.sk/obrazky/miesta/rokos.htm>
24. http://www.mineraly.sk/files/lok/16_safarka.htm
25. http://enviroportal.sk/pdf/spravy_zp/kke02s.pdf
26. <http://volcanology.eligeos.org/permvolcincwc-5.html>
27. http://ec.europa.eu/agriculture/publi/reports/ruralemployment/com857_sk.pdf
28. http://www.vupu.sk/ps_poslaniepov.htm
29. <http://skala.szm.sk/prirodnekrasy.html>
30. <http://www.zachranmehradky.sk/view.php?cislocianku=2002100304>
31. <http://www.szpb.sk/obvtvn/CC.htm>
32. http://www.mineraly.sk/files/lok/16_safarka.htm
33. http://enviroportal.sk/pdf/spravy_zp/kke02s.pdf
34. <http://volcanology.eligeos.org/permvolcincwc-5.html>
35. <http://209.85.135.104/search?q=cache:dpykwegL8IwJ:www.enviro.gov.sk/servlets/files/8983+rieka+Radi%C5%A1a&hl=sk&gl=sk&ct=clnk&cd=31>
36. http://enviroportal.sk/pdf/spravy_zp/ktn02s_zloz.pdf
37. <http://www.lexikon.sk/center.php?lng=sk&cls=01&act=02&id=1>



38. <http://skala.szm.sk/prirodnekrasy.html>
39. <http://www.zachranmehradky.sk/view.php?cislocclanku=2002100304>
40. http://www.mineraly.sk/files/lok/16_safarka.htm
41. http://enviroportal.sk/pdf/spravy_zp/kke02s.pdf
42. <http://volcanology.eligeos.org/permvolcincwc-5.html>
43. <http://www.mineral.cz/mineral/prispevky/2000/sk/slovensko1.htm>
44. <http://www.agroporadenstvo.sk/rv/poda/kambizem.htm>
45. <http://www.agroporadenstvo.sk/rv/poda/fluvizem.htm>
46. <http://www.enviro.gov.sk/minis/odpady/pp/index.htm>

Program hospodárskeho a sociálneho rozvoja
mesta Krásno nad Kysucou
Programovacie obdobie 2007 – 2016
2007



Banská Bystrica
© SCARABEO, s.r.o. 2007

www.scarabeo.sk
scarabeo@scarabeo.sk