

OBEC OŠČADNICA



PROGRAM ROZVOJA OBCE OŠČADNICA NA R. 2015-2020 (S VÝHLADOM DO R. 2023)

Návrh na schválenie do obecného zastupiteľstva

Program rozvoja obce Oščadnica na roky 2015-2020

Spracovateľ: Euro Dotácie, a.s., Na Šefranici 1280/8, 010 01 Žilina
v spolupráci s obcou Oščadnica

Dátum spracovania: august - november 2015

Schválené: Uznesením Obecného zastupiteľstva obce Oščadnica zo dňa
.....,

Program rozvoja obce Oščadnica na roky 2015-2020

OBSAH:

1. ÚVOD.....	7
2. Zásady tvorby Programu rozvoja obce Oščadnica	7
3. Analytická časť Programu rozvoja	8
3.1 História, geografická charakteristika a prírodné pomery.....	8
3.1.1. História obce	8
3.1.2. Geografické pomery	9
3.1.3. Geomorfologické pomery	10
3.1.4. Hydrologické pomery	11
3.1.5. Pôdne pomery	12
3.1.6. Klimatické pomery	13
3.1.7. Zoogeografické pomery	13
3.1.8. Vegetačnogeografické pomery	14
3.2 Ľudské zdroje a demografický vývoj	15
3.2.1 Vývoj počtu obyvateľov	15
3.2.2 Veková štruktúra obyvateľstva.....	17
3.2.3 Vzdelanostná štruktúra obyvateľstva.....	19
3.2.4 Štruktúra obyvateľstva podľa náboženského vyznania.....	21
3.2.5 Štruktúra obyvateľstva podľa národností.....	22
3.2.6. Analýza predpokladaného vývoja ľudských zdrojov a demografického vývoja do r. 2020	23
3.3 Trh práce a ekonomická aktivita obyvateľstva	24
3.3.1 Nezamestnanosť a trh práce.....	24
3.3.2 Sociálna situácia obyvateľstva	28
3.3.3 Analýza nezamestnanosti a trhu práce.....	28
3.4 Občianska vybavenosť.....	29
3.4.1 Infraštruktúra bývania	29
3.4.2 Školská infraštruktúra	29
3.4.3 Kultúrna a spoločenská infraštruktúra.....	31
3.4.4 Športová infraštruktúra.....	34
3.4.5 Zdravotná infraštruktúra	35

Program rozvoja obce Oščadnica na roky 2015-2020

3.4.6	Sociálna infraštruktúra	35
3.4.7	Štátna a verejná správa	36
3.4.8	Komerčná vybavenosť	37
3.4.9	Cestovný ruch a rekreácia	37
3.4.10	Nevyužívané budovy v obci	44
3.5	Technická infraštruktúra	44
3.5.1	Sídlna infraštruktúra	44
3.5.2	Vodné hospodárstvo	44
3.5.3	Energetika	46
3.5.4	Telekomunikácie	46
3.5.5	Zásobovanie teplom a teplou úžitkovou vodou	46
3.5.6	Zásobovanie plynom	46
3.5.7	Analýza stavu technickej infraštruktúry	47
3.6	Dopravná infraštruktúra	47
3.6.1	Dopravné súvislosti	47
3.6.2	Základný dopravný systém obce	48
3.6.3	Doprava v obci	48
3.6.4	Analýza stavu dopravnej infraštruktúry	50
3.7	Životné prostredie	50
3.7.1	Environmentálna regionalizácia	50
3.7.2	Ovzdušie	51
3.7.3	Odpady	51
3.7.4	Voda	51
3.7.5	Ochrana prírody a krajiny	51
3.8	Hospodárstvo obce	52
3.8.1	Hospodárstvo obce	52
3.8.2	Poľnohospodárstvo a lesníctvo	53
3.9	Využívanie finančných prostriedkov zo štrukturálnych fondov Európskej únie	55
3.10	Stav projektovej prípravy investícií	56
3.11	Prieskum názorov a potrieb obyvateľstva	56
3.12	Analýza vonkajšieho prostredia	57
3.13	Zhodnotenie súčasného stavu územia	60

Program rozvoja obce Ošadnica na roky 2015-2020

4. Stratégia hospodárskeho a sociálneho rozvoja obce na roky 2015-2020	64
4.1 Východiskové strategické dokumenty	64
4.2 Strategická vízia rozvoja obce	65
4.3 Stanovenie kľúčových disparít a globálnych cieľov rozvoja	65
4.4 Stanovenie špecifických cieľov	67
4.5 Stanovenie územných cieľov rozvoja	69
5. Program rozvoja obce na roky 2015-2020	69
5.1 Globálny cieľ 1. Rozvoj infraštruktúry a občianskej vybavenosti	69
5.1.1 Špecifický cieľ 1.1 Podpora rozvoja bytovej výstavby	69
5.1.2 Špecifický cieľ 1.2 Modernizácia a rekonštrukcia školských a predškolských zariadení	70
5.1.3 Špecifický cieľ 1.3 Výstavba, modernizácia a rekonštrukcia zariadení kultúrnej infraštruktúry	72
5.1.4 Špecifický cieľ 1.4 Modernizácia, rekonštrukcia a výstavba nových zariadení športovej infraštruktúry	72
5.1.5 Špecifický cieľ 1.5 Modernizácia a budovanie infraštruktúry pre podporu rozvoja cestovného ruchu	73
5.1.6 Špecifický cieľ 1.6 Rekonštrukcia a rozvoj technickej infraštruktúry	74
5.2 Globálny cieľ 2. Rozvoj služieb pre obyvateľov	75
5.2.1 Špecifický cieľ 2.1 Rozvoj služieb pre obyvateľov	75
5.2.2 Špecifický cieľ 2.2 Podpora rozvoja kultúry, športu a vzdelávania	76
5.2.3 Špecifický cieľ 2.3 Zvýšenie bezpečnosti občanov a ochrany majetku	78
5.2.4 Špecifický cieľ 2.4 Rozvoj služieb pre cestovný ruch	78
5.2.5 Špecifický cieľ 2.5 Podpora cezhraničnej spolupráce	79
5.3 Globálny cieľ 3. Rozvoj dopravnej infraštruktúry	80
5.3.1 Špecifický cieľ 3.1 Rekonštrukcia a výstavba miestnych komunikácií a výstavba chodníkov	80
5.3.2 Špecifický cieľ 3.2. Zlepšenie dostupnosti obce a verejnej dopravy	81
5.4 Globálny cieľ 4. Zvyšovanie kvality životného prostredia	81
5.4.1 Špecifický cieľ 4.1 Rekonštrukcia existujúcich a budovanie nových plôch verejnej zelene	81
5.4.2 Špecifický cieľ 4.2. Realizácia opatrení na znižovanie environmentálneho zaťaženia životného prostredia	82

Program rozvoja obce Oščadnica na roky 2015-2020

5.4.3 Špecifický cieľ 4.3. Zvýšenie úrovne separácie odpadu	83
5.4.4 Špecifický cieľ 4.4 Sanácia existujúcich environmentálnych záťaží	83
5.4.5 Špecifický cieľ 4.5 Podpora využívania obnoviteľných zdrojov energie	84
5.5 Globálny cieľ 5. Zvyšovanie energetickej efektívnosti	84
5.5.1 Špecifický cieľ 5.1 Zvyšovanie energetickej efektívnosti verejných budov a služieb	84
5.5.2 Špecifický cieľ 5.2 Zvyšovanie energetickej efektívnosti bytových domov	85
5.6 Globálny cieľ 6. Podpora tvorby pracovných miest a sociálneho začlenenia	86
5.6.1 Špecifický cieľ 6.1 Využívanie aktívnych politík na podporu trhu práce a vytváranie nových pracovných miest	86
5.6.2 Špecifický cieľ 6.2 Podpora sociálneho začlenenia skupín obyvateľstva ohrozených chudobou	86
5.7 Globálny cieľ 7. Podpora podnikania	87
5.7.1 Špecifický cieľ 7.1 Diverzifikácia podnikateľského prostredia a podpora konkurencieschopnosti	87
5.8 Globálny cieľ 8. Zvyšovanie efektívnosti verejnej správy	88
5.8.1 Špecifický cieľ 8.1 Podpora elektronizácie poskytovaných služieb verejnej správy	88
5.8.2 Špecifický cieľ 8.2 Zvyšovanie kvalifikácie zamestnancov verejnej správy	89
5.8.3 Špecifický cieľ 8.3. Zvyšovanie kvality priestorov a technického vybavenia pracovísk verejnej správy	89
6. Realizácia Programu rozvoja obce	90
6.1 Inštitucionálne a organizačné zabezpečenie	90
6.1.1 Popis úloh partnerov pri realizácii programu	90
6.1.2 Inštitucionálne zabezpečenie realizácie PR	91
6.1.3 Organizačné zabezpečenie realizácie PHSR	92
6.1.4 Komunikačná stratégia Programu rozvoja	92
6.2 Monitorovanie a hodnotenie	93
6.2.1 Monitorovanie a hodnotenie priebehu realizácie	93
6.2.2 Monitorovanie a hodnotenie aktivít realizovaných pomocou financovania zo zdrojov EU a ŠR SR	93
6.3 Stanovenie merateľných ukazovateľov plnenia jednotlivých špecifických cieľov	95

Program rozvoja obce Oščadnica na roky 2015-2020

7. Akčný plán realizácie Programu rozvoja obce Oščadnica	100
7.1 Globálny cieľ 1. Rozvoj infraštruktúry a občianskej vybavenosti	100
7.2 Globálny cieľ 2. Rozvoj služieb pre obyvateľov	105
7.3 Globálny cieľ 3. Rozvoj dopravnej infraštruktúry	109
7.4 Globálny cieľ 4. Zvyšovanie kvality životného prostredia.....	110
7.5 Globálny cieľ 5. Zvyšovanie energetickej efektívnosti.....	112
7.6 Globálny cieľ 6. Podpora tvorby pracovných miest a sociálneho začlenenia	113
7.7 Globálny cieľ 7. Podpora podnikania.....	114
7.8 Globálny cieľ 8. Zvyšovanie efektívnosti verejnej správy	115
8. Finančný plán	117
8.1 Vlastné zdroje obce	117
8.1.1 Charakteristika finančnej situácie a rozpočtu obce	117
8.1.2 Štruktúra príjmov a výdajov obecného rozpočtu	118
8.2 Cudzie zdroje	120
8.2.1 Úverové zdroje.....	120
8.2.2 Zdroje z fondov EU a štátneho rozpočtu SR	121
8.3 Odhad možností zdrojov na financovanie realizácie Programu rozvoja ...	121
9. Záver.....	123

Program rozvoja obce Oščadnica na roky 2015-2020

1. ÚVOD

Program rozvoja obce Oščadnica je základným programovým dokumentom podpory regionálneho rozvoja na lokálnej úrovni. Nadväzuje na príslušné strategické dokumenty a programové dokumenty podpory regionálneho rozvoja na národnej a regionálnej úrovni.

Pre spracovanie základného programovacieho dokumentu na úrovni obce sa vychádza predovšetkým z týchto rozhodujúcich dokumentov na lokálnej a národnej úrovni:

- Program hospodárskeho a sociálneho rozvoja Žilinského samosprávneho kraja na r. 2014-2020
- Regionálna integrovaná územná stratégia ŽSK
- Platný územný plán obce Oščadnica z r. 2009
- Schválená Partnerská dohoda SR na r. 2014-2020 zo dňa 20.6.2014,
- Národná stratégia trvalo udržateľného rozvoja
- Koncepcia územného rozvoja Slovenska 2001 v znení KURS 2011,
- Operačné programy Partnerskej dohody,
- Programové doplnky k operačným programom.

Tieto dokumenty vytvárajú základný predpoklad na zabezpečenie konzistencie v podpore regionálneho rozvoja obce Oščadnica so strategickými dokumentmi na národnej a regionálnej úrovni a zvýšenie účinnosti strategického plánovania ako i prípravy projektov a následného čerpania financií zo štrukturálnych fondov EU a účelových dotácií v programovacom období 2014-2020.

2. Zásady tvorby Programu rozvoja obce Oščadnica

Program rozvoja obce Oščadnica je strednodobým programovým dokumentom nadväzujúcim predovšetkým na Partnerskú dohodu SR na roky 2014 - 2020 a ostatné rozvojové dokumenty na národnej a lokálnej úrovni.

PR obce je v súlade s cieľmi a potrebami územného rozvoja ustanovenými v UPD obce. Štruktúra programového dokumentu vychádza z požiadaviek zákona č. 539/2008 Z.z. v znení neskorších predpisov a člení sa na nasledovné základné tematické okruhy:

a) analytickú časť, ktorá obsahuje komplexné hodnotenie a analýzu východiskovej situácie obce, odhad budúceho vývoja, možné riziká a ohrozenia vo väzbe na existujúce stratégie a koncepcie a využívanie vnútorného potenciálu územia, jeho limitov a rozvoja, definovanie podmienok udržateľného rozvoja obce,

b) strategickú časť, ktorá obsahuje stratégiu rozvoja mesta pri zohľadnení jeho vnútorných špecifik a určuje hlavné smery, priority a ciele rozvoja obce rešpektovaním princípov regionálnej politiky s cieľom dosiahnutia vyváženého udržateľného rozvoja územia,

c) programovú časť, ktorá obsahuje najmä zoznam opatrení a aktivít na zabezpečenie realizácie programu rozvoja obce,

Program rozvoja obce Oščadnica na roky 2015-2020

d) realizačnú časť, ktorá je zameraná na popis postupov inštitucionálneho zabezpečenia formou partnerstva a organizačné zabezpečenie realizácie programu rozvoja obce, systém

monitorovania a hodnotenia plnenia programu rozvoja obce s ustanovením merateľných ukazovateľov, vecný a časový harmonogram realizácie programu rozvoja obce formou akčných plánov,

e) finančnú časť, ktorá obsahuje finančné zabezpečenie jednotlivých opatrení a aktivít, inštitucionálnej a organizačnej stránky realizácie programu rozvoja obce.

Základnou podmienkou ohraničujúcou proces analýzy sú strategické dokumenty SR a EÚ, ktoré ohraničujú zameranie analýzy a tvoria východisko pri definovaní stratégie rozvoja obce Oščadnica.

3. Analytická časť Programu rozvoja

3.1 História, geografická charakteristika a prírodné pomery

Obec Oščadnica sa rozkladá na ploche 58,634 km². Priemerná hustota osídlenia k 31.12.2014 je 96,53 obyvateľov na km².

3.1.1. História obce

Najstaršie stopy osídlenia Kysúc pochádzajú zo staršej doby kamennej - paleolitu, pravdepodobne 38 až 13 tis. rokov pred n.l. Početnejšie osídlenie územia prebiehalo v mladšej a neskorej dobe bronzovej (1 300 - 700 rokov pred n.l.) a opätovne až v prvom desaťročí nášho letopočtu. Prvá písomná zmienka o Kysuciach sa nachádza v darovacej listine kráľa Bela IV., ktorý v roku 1244 daroval Bohumírovi zem ležiacu západne od rieky Kysuca. Osídľovanie severnej časti Kysúc, teda aj dnešného územia obce sa uskutočňuje až počas valašskej kolonizácie v druhej polovici 16. a v 17. storočí. Novousadení kolonisti podľa vtedajšieho tzv. valašského práva postupne klčovali a vypaľovali lesy a usadzovali sa v roztratených kopaničiarskych osídleniach, ktoré sú pre Kysuce typické dodnes. Obec Oščadnica vznikla ako samostatná dedina z rozptýlených valašských osídlení na území strečnianskeho panstva v 17. stor., následne v druhej pol. 17. stor. patrila budatínskemu panstvu. V roku 1658 mala názov Podjavorské, od roku 1712, kedy je dokladovaná prvá písomná zmienka o obci, má názov Oščadnica. Podľa historických kroník jej názov pochádza od prídavného mena „očadený“ a podáva svedectvo o tom, ako sa v minulosti menil les vypaľovaním na lúky a polia. Roztratené kopaničiarske osídlenie je typické pre obec až dodnes.

Vznik Oščadnice - Podjavorské možno položiť medzi roky 1600-1610. Prinajmenšom

Program rozvoja obce Oščadnica na roky 2015-2020

sezónne (salaše) sa tu ľudia trvale zdržovali už aspoň okolo roku 1500. Prvá zmienka o Oščadnici je v roku 1579, ktorá je písaná slovensky a to vo forme listu Budatínskeho grófa kňažnej v Tešíne. Druhá zmienka je z roku 1583, je písaná latinsky, ide o spor Mikuláša a Františka Deršihu proti Jánovi Suňugovi kvôli pozemkom. V rukopise Mateja Béla o Trenčianskej stolici, ktorý bol napísaný v roku 1730 je napísaná celá strana o Oščadnici, ale názov Podjavorské už vôbec nespomína. Názov je tu uvedený ako „Oszadnicza vel Osstanicza“ z čoho vyplýva, že už vtedy názov obce bol Oščadnica. Názvy Podjavorské a Oščadnica sa používali paralelne, pričom Podjavorské sa užívalo u budatínskeho panstva, ktorému Oščadnica patrila a názov Oščadnica sa používal na sliezskej strane. Potom názov Oščadnica úplne vytlačil názov Podjavorské, k čomu došlo asi v druhej polovici 17. storočia. Názov Podjavorské možno azda hodnotiť ako slovenský, názov Oščadnica je skôr poľský. Názov Oščadnica - koreň Oščad naznačuje pôvod zo staršieho tvaru Asked, z ktorého možno odôvodniť aj názov najvyššieho vrchu Ještěd v českom pohorí - Lužické hory. Názov Aska „jaseň“ je germánskeho pôvodu ešte z doby rímskej. V urbáre r. 1658 budatínskeho panstva, Oščadnica patrila medzi väčšie obce budatínskeho panstva, vidieť to aj zo sumárnej výšky urbárskych poplatkov. Mala svoju pílu i mlyn. Obyvateľstvo sa zamestnávalo chovom dobytky a pasením oviec, drevárstvom, strúhaním šindeľa, pestovaním ľanu.

Ťažiskom hospodárskej aktivity obyvateľstva v minulosti bolo poľnohospodárstvo zamerané na chov úžitkových zvierat, spracovanie mlieka a vlny a pestovanie ľanu. Začiatkom 20. stor. vznikli menšie píly na spracovávanie drevnej hmoty. Doplnkovým zdrojom obživy bolo drotárstvo, výroba šindľov, vykonávanie rôznych sezónnych prác mimo oblasti. Kysuce boli známe tým, že podstatná časť obyvateľstva dochádzala za prácou do blízkych českých baní a hutníckych fabrik. Neskôr z obce odchádzali ľudia pracovať aj do blízkych fabrik v Kysuckom Novom Meste, Čadci a Žiline. Lesné hospodárstvo a spracovávanie drevnej hmoty je aj v súčasnosti priemyselným odvetvím, pre ktoré sú na Kysuciach vhodné podmienky.

V roku 1972 sa v katastri obce vybudovali prvé zjazdové trate s lyžiarskymi vlekmí, v časti Dedovka a Lalíky, ktoré boli prvým impulzom rozvoja cestovného ruchu v obci. Ďalší výraznejší rozvoj strediska Veľká Rača pokračoval po roku 1989, keď boli vybudované ďalšie horské dopravné zariadenia, systém zasnežovania, nové

3.1.2. Geografické pomery

Geograficky spadá do pohoria Kysuckých Beskýd, pričom leží v jej podhorí pod vrcholom Veľkej Rače. Nadmorská výška jednotlivých miestnych častí obce dosahuje od 474 m n.m. a to v centrálnej časti obce, 665 m n.m. vo Vreščovke, 760 m n.m. v Zadedovej, 910 m n.m. v najvyššie položenej osade Magura až po 1 236 m vysoký vrchol Veľkej Rače (samotný vrchol Veľkej Rače však už nespadá do jej katastrálneho územia). Ďalšími významnými vrcholmi sú Kykul'a (1 087 m n.m.), Malá Rača a Rycierova hora. Pohorie patrí do povodia rieky Kysuca s najvýznamnejším prítokom Bystrica. Geologicky je územie Kysúc budované prevažne tret'ohornými flyšovými súvrstviami, ktoré sú charakteristické rytmickou sedimentáciou pieskovcov, ílovcov a ílovitých bridlíc s typickými zosuvmi pôdy a nízkou odolnosťou voči erózii.

Pre flyšové pásmo je typická roponosnosť a plynonosnosť. Potvrdzujú to aj predbežné vrty realizované v rokoch 1964 - 1966 v katastri obce, ktoré predpokladajú perspektívnosť geotermálnych vôd s obsahom bromidov ajodidov a možnosťou využitia plynu po separácii

Program rozvoja obce Oščadnica na roky 2015-2020

na úžitkové účely a termálnej vody na rekreačné účely. Je snahou obce obnoviť vrt a realizovať projekt na využívanie geotermálnej vody.

Obec Oščadnica má kopaničiarsky charakter, svojou dĺžkou 16 km patrí medzi najdlhšia a najcharakteristickejšie obce na Slovensku, svojou rozlohou 58 633 km² je tretou najväčšou obcou na Slovensku. Okrem centra obce Oščadnica ju tvorí 22 rozptýlených osád (Vreščovka, Peňákovci, Košariská, Švančarovci, Rovne, Beskydok, Kukuškovci, Zágrapa, Komanovky, Dedová, Zadedová, Grófovia, Príslop, Vojtušovci, Haladejovci, Lalíkovci, Závozy, Tichá, Moskáli, Čerchla, Čiert'áž, Magura, Hanzlov). Dôsledkom je rozptýlenosť osídlenia a nižšia hustota obyvateľstva na 1 km² (97 obyv./km²) v porovnaní s okresom Čadca (122 obyv./km²) i so SR (110 obyv./km²).

Z celkovej výmery obce tvorí nepoľnohospodárska pôda až 65,3 % a z nej až 90,6 % tvoria lesné porasty. Kataster obce je prevažne zalesnenou krajinou s mozaikovými lúčnymi priestormi, solitérnou zeleňou ahistorickými črtami krajiny. Vysoký podiel zalesneného územia a pasienkov s peknými krajinárskymi scenériami a výhľadmi, z nej robí atraktívnu obec predurčenú k ďalšiemu rozvoju turizmu.

Oblasť Kysúc, v ktorej sa nachádza Oščadnica, hraničí s Poľskou a Českou republikou a samotná obec priamo hraničí s Poľskom. V obci, v časti Vreščovka, sa plánuje otvorenie nového cestného priechodu pre osobné automobily. Na území sa nachádzajú ešte tieto hraničné priechody v nevelkej vzdialenosti od Oščadnice:

- hraničný priechod Skalité - Zwardoň do Poľska (železničný a cestný), cca 15 km od Oščadnice,
- hraničný priechod do ČR Svrčinovec - Mosty u Jablunkova (železničný a cestný), cca 17 km od Oščadnice,
- hraničné priechody do ČR cestné: Čadca - Milošová (cca 16 km), Klokočov - Konečná (cca 30 km), Makov - Bumbálka - Bíla (cca 43 km).

Poloha Kysúc v susedstve dvoch štátov je výhodou pre Oščadnicu a predpokladom ďalšieho rozvoja turizmu v obci, ktorá je už aj v súčasnosti navštevovaná zahraničnými turistami predovšetkým z Poľska a ČR. Veľkou výhodou pre obec je tiež blízkosť Čadce, Kysuckého Nového Mesta a Žiliny, čo je dobrým predpokladom, aby sa Oščadnica stala rekreačným zázemím obyvateľov týchto blízkych miest.

Prirodno-geografické pomery Oščadnice ju predurčujú k rozvoju rekreácie a turizmu. Už v súčasnosti je v rámci Slovenska známym zimným strediskom s bohatou ponukou možnosti lyžovania a rozvíjajúcou sa ponukou letných rekreačných možností.

3.1.3. Geomorfologické pomery

Hodnotené územia sa orograficky priraduje do oblasti Stredných Beskýd, celku geomorfologickej jednotky Kysuckých Beskýd, oddiel Javorské Beskydy. Vrchovinový reliéf územia pri dolnom toku Oščadnice prechádza cez hornatinový reliéf až do vysočinového podhôrneho reliéfu hrebeňovej oblasti Veľkej Rače. Hodnotené územie charakterizujú dva základné typy reliéfu: erózn-denudačný typ pahorkatín, vrchovín a hornatín a akumulčný typ reliéfu v údoliach. Vyznačuje sa značnou členitosťou a sklonitosťou a striedajú sa široké chrbty s úzkymi dolinami so sklonmi svahov v rozmedzí od 6-24°. Nadmorská výška hodnoteného územia je od 400 do 1236 m.n.m.

Hodnotené územie je súčasťou vonkajšieho flyšového pásma. Geologický podklad tvoria

Program rozvoja obce Oščadnica na roky 2015-2020

flyšové vývoje s premenlivým podielom pieskovcov, ílovcov a slieňovcov vnútrokarpatského paleogénu. Ten je na území zastúpený magurskou skupinou vo vývoch bystrickej a račianskej jednotky karpatského flyšu. Pre hodnotené územie je dominantná račianska jednotka, ktorá je budovaná flyšovými sekvenciami zlínskeho súvrstvia (flyšové striedanie ílovcov a pieskovcov stredného a vrchného eocénu), belovežských vrstiev (ílovce s polohami kremitých pieskovcov spodného až stredného eocénu) a okrajovo solánskymi vrstvami arkóz a drobových pieskovcov a zlepencov (paleocén až stredný eocén).

V detailoch je zlínske súvrstvie zastúpené oščadnickými vrstvami - zelenosivé ílovce, arkózové a drobové pieskovce, bystrické ílovce, zelené ílovce, ojedinele aj červené ílovce. Okrem oščadnických vrstiev sú v menšej miere zastúpené aj kýčerské vrstvy - s drobovými pieskovecami a pasierbiecke pieskovce - so zelenými kremennými a arkózovými pieskovecami s glaukonitom.

Kvartérne sedimenty sú vyvinuté v doline Oščadnice najmä v jej dolnej (viac otvorenej) časti. Sú zastúpené fluviaľnými sedimentmi údolnej nivy typickej sedimentačnej fácie bez vyvinutých sedimentačných terás. Pri vyústení bočných prítokov sú zachované proluviaľne sedimenty menších náplavových kužeľov. Okrem fluviaľných sedimentov sa po celej ploche doliny vyskytujú kvartérne deluviaľne zvetraliny a zeminy.

Z hľadiska inžinierskej geológie sa územie zaraďuje do rájona flyšoidných hornín s charakteristickým prvkom zosuvných delúvií a deluviaľných sedimentov. Geologická stavba územia a pomerne vysoký úhrn zrážok podmienili charakteristický vývoj geodynamických javov typických pre takýto vývoj flyšu - početné svahové deformácie a zosuvy na strmších svahoch konvergentného vrstvenia sedimentov flyšu a súvisiace prejavy výmoľovej erózie. Svahové deformácie podmieňuje výskyt ílovcových hornín s nepriaznivým uložením vrstiev, konfiguráciou svahov, bočnou eróziou vodných tokov a množstvom zrážok. Zastúpené sú deformácie plošných, frontálnych a prúdových zosuvov rôznej aktivity a hĺbkového dosahu. Lokálny je aj výskyt blokových deformácií a blokových zosuvov. Erózia je rozšírená v území s väčšou akumuláciou jemnozrnných, piesčitých a štrkovitých zemín. Prejavuje sa najmä ako bočná a hĺbková erózia vodných tokov a výmoľov. Splach pôdy sa prejavuje najmä pri odstránení vegetácie na strmších svahoch alebo odlesnením. Osobitným prejavom je silná gravitačná erózia plôch využívaných na lyžiarske zjazdovky, kde sa veľmi ťažko udržiava ochranná vegetácia permanentne povrchovo narúšaná po znížení ochrannej vrstvy snehu.

Z hľadiska nerastných surovín je hodnotené územie nevyužívané. Menej známe a historicky občasne využívané je malé ložisko tehliarskych surovín v oblasti Oščadnica - Rovné (Zagrapa) vyvinuté v ílovcach belovežského súvrstvia. V súčasnosti je ložisko neidentifikovateľné v teréne a zabudnuté. Z hľadiska možného rozvoja sa v súčasnosti zhodnocuje hydrologický vrt OSC 1 lokalizovaný v doline Hanzlová východne na obcou. Tento vrt bol realizovaný v rokoch 1964 a 1965 v rámci úlohy prieskumu výskytu a obehu jodo-bromových minerálnych vôd. Hĺbka vrtu dosiahla 1177 m od ústia vrtu a v súčasnosti je zapažený. V súvislosti s jeho možným využívaním bol vrt v roku 2005 sprístupnený a prevedené geochemicko-karotážne merania (THERMEX 2005). Na základe týchto aktuálnych výsledkov bol spracovaný projekt na jeho ďalšie využitie. Teplota vody je v hĺbke cca 1000 m 25-27°C, na ústí vrtu má v priemere od 20-23°C. Celková mineralizácia na výtoku sa pohybuje od 20-40 g/l, voľný výtok je veľmi malý v priemere do 0,2 l/s.

3.1.4. Hydrologické pomery

Hodnotené územie je hydrologicky zaradené hydroregiónu paleogénu Kysúc povodia Váhu a

Program rozvoja obce Oščadnica na roky 2015-2020

odvodňované hlavným údolným recipientom, ktorým je potok Oščadnica vtekajúcej do rieky Kysuca. Hlavné prítoky, ktoré vytvárajú potok Oščadnica, najmä sútokom v obci, sú Dedovka, Lalíkov potok, Hrabovec, Dirgasov potok a Zagraba. Priemerný prietok Oščadnice na mernom objekte SHMU (pod sútokom s Dedovkou) je 850 l/s s odvodňovanou plochou 4245 ha so špecifickým ročným odtokom 55 l/s/km². Topením snehu sa odtok krátkodobo zvyšuje o 45% (v priemere na dobu 5 dní).

Flyšová stavba oblasti a charakter reliéfu predstavujú aj špecifické vlastnosti vodných zdrojov podzemných vôd. Pre flyš je charakteristická nízka miera akumulácie a retencie klimatických vôd v podloží a pomerne rýchly odtok z povrchových alebo plytkých podpovrchových štruktúr. Súvrstvia flyšu ako celok predstavuje veľmi nízko zvodnené prostredie (koeficient prietochnosti $T < 1 \cdot 10^{-4}$ m²/s, potenciálna výdatnosť $q < 0,1$ l/s/m). Zvodnenie je viazané najmä na zónu zvetrávania. Voda infiltrovaná zo zrážok v prevažnej miere odteká pripovrchovou (zvetralinovou, eluvialnou) zónou konformne s povrchom terénu a odvodňuje sa v prameňoch alebo rozptýleným odtokom do povrchových tokov a ich náplavov. V morfológicky viac exponovaných častiach reliéfu väčšina povrchovej vody pritom odteká laterálne vo vrchnej časti pripovrchovej zóny (v zvetralinovom plášti a deluviálnych sedimentoch a sutiach).

V obdobiach sucha sa táto zóna pomerne rýchlo odvodní. Pramene, ktoré sú obvykle veľmi malej výdatnosti preto veľmi citlivo reagujú na zrážky a vykazujú pomerne značnú kolísavosť zdroja rýchlo reagujúce na kvantitatívne zmeny klimatického vývoja a charakteru povrchu. Výdatnejšie pramene sú viazané na hlbší obeh podzemnej vody v pieskovcoch, z ktorých sú odvodňované spravidla v terénnych depresiách vo forme vrstevných prameňov na kontakte medzi pieskovicami a podložnými nepriepustnými ílovcami. Smer prúdenia podzemných vôd spravidla sleduje sklon relatívne nepriepustného podložia kvartéru a v zásade je subparalelný s údolím potoka Oščadnica a jeho dominantných prítokov. Tento potenciálny tok saturuje možné akumulácie vody sformované v náplavových kuželloch v proluviálnych sedimentoch najmä v závere doliny Oščadnice a plochých záverov bočných dolín. Tu sú aj vybudované malé lokálne vodojemy alebo nádrže pitnej vody.

V celom širšom okolí sa nenachádza žiaden primárny prírodný zdroj možného znečistenia povrchových alebo podzemných vôd s výnimkou lokálne zvýšeného obsahu mangánu ako primárnej súčasti sedimentov flyšu. V čase zvýšených prietokov a odtokov (napr. v období topenia snehu alebo privalových dažďov) toto môže predstavovať istú mieru znečistenia pevnými častkami plavenín zvetralinového plášťa, iných petrologických alebo organodetritických substancií. Hlavným a veľmi problematickým je znečisťovanie podzemných vôd a následne aj povrchového toku spôsobené tým, že v obci chýba kanalizácia alebo v dostatočnej miere lokálne ČOV. Obsah septikov alebo žump sa vytráca do podložia alúvia a následne do povrchových zdrojov.

Celé hodnotené územie sa nachádza v Chránenej vodohospodárskej oblasti Beskydy-Javorníky s vodárensky významným povodím 26 Oščadnica a významným vodárenským tokom Oščadnica (Vyhláška MP SR č. 56/2001 Z.z.). V lokalite Dedovka je vymedzené pásmo hygienickej ochrany 1.A 2. stupňa pre vodný zdroj Oščadnica-Stred Zagraba. V území nie je evidovaný žiaden zdroj minerálnej vody.

3.1.5. Pôdne pomery

Na charakter pôd najviac vplýva fakt, že celé hodnotené územie leží vo flyšovom pásme.

Program rozvoja obce Oščadnica na roky 2015-2020

Najkvalitnejšie pôdy sa vyskytujú v úzkych pásoch na nivách tokov. Jedná sa o nívne nasýtené oglejené pôdy so sprievodnými glejmi. Tieto pôdy sa aj najviac využívajú na miestnu poľnohospodársku produkciu. V zásade sa ale miestne pôdy dajú charakterizovať ako málo úrodné. Prevažnú časť územia pokrývajú hnedé nenasýtené pôdy v kategóriách kambizeme modálne akambizeme modálne kyslé. Vo vyšších polohách sú pôdy stredne skeletnaté. Tieto pôdy sú v prevažnej miere zalesnené a tvoria lesný pôdny fond.

Z hľadiska kategórií využitia hodnotené územie sa pôdny fond katastra v kategóriách delí na lesný pôdny fond, ktorý predstavuje 65 %, poľnohospodársky pôdny fond 35 % katastra a zastavané plochy. Plochy lyžiarskych vlekov neboli vyňaté z LPF a predstavujú trvalo nezalesnené lesné plochy s charakterom trvalých trávnatých porastov.

3.1.6. Klimatické pomery

Hodnotené územie patrí do chladnej (mierne teplej) klimatickej oblasti, od 800 m nadmorskej výšky do chladnej oblasti s veľmi vlhkým rázom. Charakteristika reliéfu je príčinou značných rozdielov teplôt a ostatných klimatických pomerov. V doline a obci Oščadnica je iný pomer klimatických pomerov rozdielny od centier CR a osídlení nad obcou, osobitne vo vrcholových častiach. V priemere možno konštatovať, že v obci je priemerný výskyt letných dní od 10 do 30 za rok (priemerná celodenná teplota nad 16°C) a na druhej strane priemerný počet mrazových dní je od 100 do 120 za rok. Vo vrcholových častiach neklesá počet letných dní ale narastá počet mrazových dní. Priemerné maximálne ročné teploty sú 25°C, minimálne sú 21°C.

Priemerná ročná relatívna vlhkosť vzduchu je z dlhodobého hľadiska 81%. Podľa dlhodobých sledovaní je ročný priemer zrážok +/- 945 mm a má mierne klesajúcu tendenciu. Priemerný ročný počet dní so zrážkami 1 mm a viac je v období s výskytom teplôt nad 0°C 135 dní, v zimných mesiacoch je to v priemere 65 dní. Z toho sa odvíja priemerný počet dní so súvislou snehovou pokrývkou, ktorá sa vyvíja v priemere od začiatku novembra do konca marca v priemere od 64 do 72 dní v roku (obdobne aj tento faktor má mierne klesajúcu tendenciu v rámci deceniálnych hodnotení). Rozdiel v hrúbke snehovej pokrývky medzi obcou a vrcholovými časťami katastra je malý, v priemere dosahuje hrúbku od 55 do 120 cm. V vrcholových častiach a horského hrebeňa sa hrúbka snehovej pokrývky odvíja aj od veterných pomerov a schopnosti udržania sa snehu na mieste spad. Veterné pomery sú hodnotené len informatívne nakoľko nie je možné pre takúto malú oblasť uviesť presnejšie orientačné údaje, nakoľko určujúcim faktorom prevládajúcich vetrov a ich intenzity sú orografické pomery územia. V zásade ide však o pomerne veternú oblasť s prevládajúcou veternosťou SZ a Z, menej JZ, S a SV.

3.1.7. Zoogeografické pomery

Z globálneho zoogeografického hľadiska prináleží fauna územia do eurosibírskej podoblasti paleoarktickej oblasti. Živočíšne spoločenstvá majú charakter západokarpatskej podhorskej a horskej fauny.

Zloženie fauny hodnoteného územia je výsledkom pôsobenia zložitého komplexu prírodných podmienok a prejavov prítomnosti človeka. Vzhľadom na konfiguráciu terénu, reliéfné podmienky, výškovú rôznorodosť a expozíciu je súčasný charakter fauny priemetom synergických vplyvov najmä pôsobením človeka na ekosystémy a biotopy ako i na samotnú faunu. Pre základnú charakteristiku a dostupné dáta berieme priemerné údaje

Program rozvoja obce Oščadnica na roky 2015-2020

okresu Čadca s tým, že niektoré taxony môžu hľadiska lokálnych pomerov alebo sezónne vykazovať malé odchýlky (+ alebo -). V okrese Čadca sa v poslednej dobe verifikovalo zo stavovcov 23 druhov rýb (tento údaj je ale pre hodnotené územie menej relevantný), 11 druhov obojživelníkov, 6 druhov plazov, 126 druhov vtákov a 43 druhov cicavcov.¹ Z bezstavovcov sú údaje veľmi vzácne nakoľko nebol robený systematický výskum, napriek tomu sú tu známe významné populácie, z ktorých niektoré taxony sú uvedené nižšie.

Hlavné ekosystémy na ktoré sa viažu zootaxóny:

- hydrické (tečúce vody a podmäčané biotopy, brehové porasty,);
- lúčne a trávnaté a poľnohospodárska pôda (lúky, pasienky, kosienky, záhrady, záhumienky, remízy
a solitérna vegetácia, nízka drevinatá líniová vegetácia a kriačiny, polia a polička a pod.);
- lesné (ihličnaté lesy hospodárske monokultúry, poloprírodné smrečiny, listnaté a zmiešané lesy,
skupiny stromov mimo les);

Niektoré taxony významnejších bezstavovcov: mäkkýše (väčšina z nich je zaradená medzi chránené druhy, odhadom asi 76 taxonov mäkkýšov); podenky; chrobáky (odhadom asi 200 taxonov chrobákov).

Hydrické ekosystémy: efeméry, potočníky, pošvatky, vážky, chvostoskočky, červy a iné;

Nelesné ekosystémy: lietavý hmyz, najmä motýle - mlynárik kapustný, mlynárik repkový, žltáček rašeliatkový, vidlochvost feniklový, vidlochvost ovocný, ostrôžkar brezový, okáň menší, dúhovec menší, blanokrídle a pod.;

Lesné ekosystémy: chrobáky napr. fúzač alpský, plocháč červený, mniška obyčajná, lišaj borovicový, roháč obyčajný, mravce, drevokazy a iné parazity,

Bežne vyskytujúce druhy stavovcov bez vtákov:

Hvdrické ekosvstémv: pstruh potočný, jalec obyčajný, hrúz obyčajný, čerebľa potočná, rak riečny, salamandra škvrnitá, mlok obyčajný, mlok karpatský, mlok vrchovský, ropucha obyčajná, skokan hnedý, rosnička zelená, užovka obyčajná a pod.

Nelesné ekosystémy: ropucha zelená, jašterica obyčajná, jašterica živorodá, slepúch lá mavý, užovka hladká, vretenica obyčajná, krt obyčajný, hraboš poľný, zajac poľný, jež východoeurópsky, piskor malý, piskor obyčajný, piskor vrchovský, dulovnica menšia, sviňa divá, srnec lesný, liška obyčajná, lasica obyčajná, netopier obyčajný a ostatné rody netopierov a pod.

Lesné ekosystémy: salamandra škvrnitá, mlok vrchovský, mlok karpatský, skokan hnedý, plch lesný, plžik lieskový, myšovka vrchovská, rys ostrovid, medveď hnedý, vlk dravý, liška obyčajná, kuna lesná, kuna skalná, lasica obyčajná, jeleň obyčajný, tchor lesný, srnec lesný.

3.1.8. Vegetačnogeografické pomery

Vegetácia hodnoteného územia predstavuje pestrú škálu krajinno-ekologických štruktúr, ktoré vznikli dlhodobou činnosťou človeka. Od obdobia holorubného hospodárenia (18. stor.) sa otvorené plochy, ktoré sa nevyužívali na inú poľnohospodársku činnosť, zalesňovali najmä smrekovými monokultúrami. Veľké plochy sa ponechali ako pasienky a kosienky, ktoré sa niekoľkokrát ročne kosili alebo celosezónne spásali dobytkom. V celom

¹ Regionálny ÚSES okresu Čadca, SAŽP 1995, ústna komunikácia s CHKO Kysuce.

Program rozvoja obce Oščadnica na roky 2015-2020

hodnotenom území sa preto len rudimentárne zachovali pôvodné prírodné alebo poloprírodné fenomény reprezentatívneho geoekosystému, ktoré predstavujú fragmenty horských lesov a brehových porastov.

Nelesné ekosystémy

Z nelesných ekosystémov sú to najmä veľmi hodnotné prírodné alebo poloprírodné lúky a pasienky na svahoch a hrebeňoch katastra. Z nivných lúčnych biotopov sú to najmä podmáčané lúky a spásané lúky a podmáčané lúky horských a podhorských oblastí, horské lúky a pasienky sú reprezentované najmä biotopmi mezofilných pasienkov a spásaných lúk.

Z botanických druhov charakteristických pre tento kraj a s výskytom v rámci katastra sú to najmä: horec luskáčovitý, mečík škridlicovitý, prilbica tuhá, vachta trojlistá, bradáčik vajcovitý, kruštík močiarny, päťprstnica obyčajná, vstavač mužský, vstavač bazový, vstavač fuchsaov a pod.

Z chránených druhov typických pre hodnotené územie: drieň obyčajný, chvostík jedľovitý, ľalia zlatohlavá, medvedica lekárska, orlíček obyčajný, plavúň obyčajný, plavúnik sploštený, rebrovka rôznoлистá, soldanelka horská uhorská, vemeník dvojlistý, pavstavač hlavatý, perovník pštrosí, orlíček obyčajný apod.

Lesy a lesné ekosystémy

Lesy a lesné ekosystémy sú dominantným prírodným a poloprírodným prvkom hodnoteného územia a predstavujú cca 61% územia. Jedná sa o lesný ekosystém vegetačného stupňa 5 LVS - jedľovo-bukový a 6 LVS - smrekovo-bukovo-jedľový. V lesoch prevažujú pozmenené, hospodárske kultúrne smrečiny s enklávami vzácnych jedľových bučín. Listnaté druhy sú reprezentované najmä bukom a javorom horským a vzácné brestom horským. Prírodné zmladenie a rozširovanie vidieť v súčasnosti na jedli bielej.

NPR Veľká Rača predstavuje fragment zbytkov prírodných lesov s charakteristických porastov bukových jedlín, na veľkej časti sa však tiež prejavujú dôsledky imisných zmien. S výnimkou NPR Veľká Rača tieto lesy sú predmetom intenzívneho hospodárskeho využívania v rámci lesného hospodárskeho plánu.

3.2 Ľudské zdroje a demografický vývoj

3.2.1 Vývoj počtu obyvateľov

Obec Oščadnica mala k 31.12.2014 5660 obyvateľov (ŠÚ SR). Vývoj počtu obyvateľov z historického hľadiska od roku 1900 uvádza tabuľka 3.2.1.1:

Tabuľka 3.2.1.1. Vývoj počtu obyvateľov obce od r. 1900

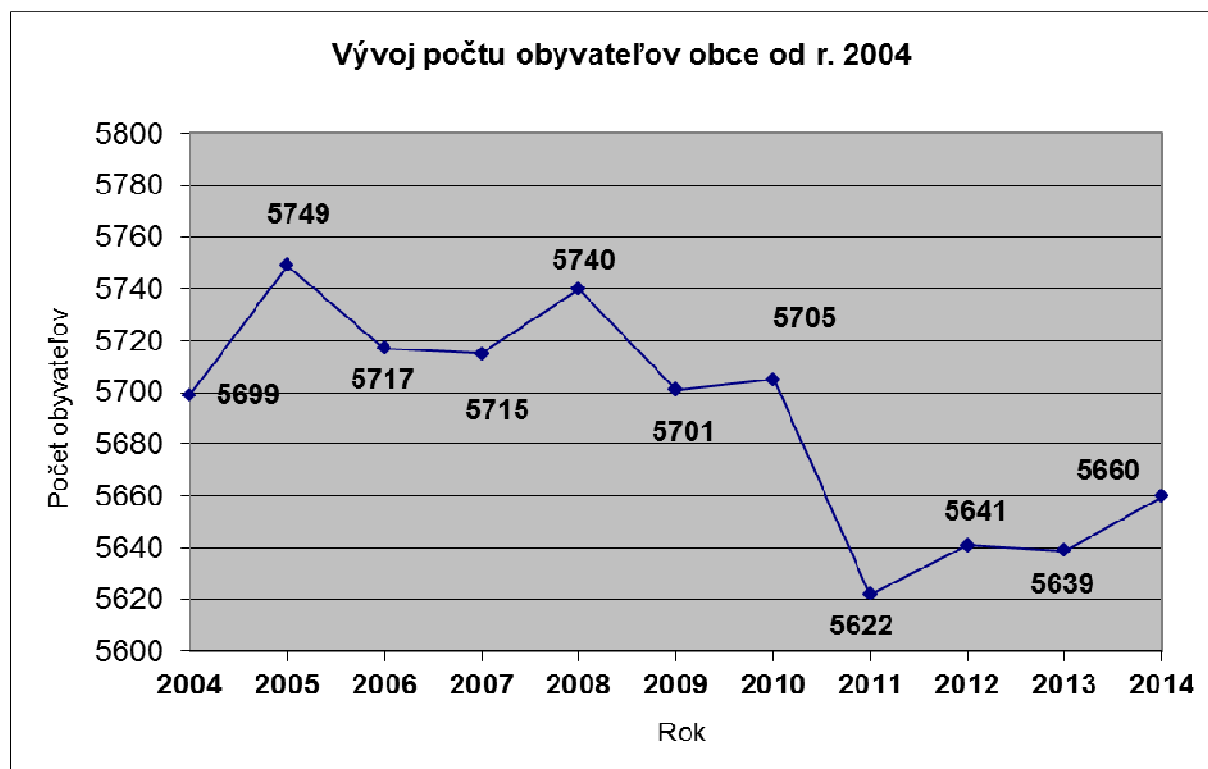
Rok	1900	1910	1930	1950	1970	1980	1991	2001	2011	2014
Počet obyvateľov	3 275	3 090	3 782	4 331	5 415	5 357	5 510	5 644	5 622	5660

Zdroj: Štatistický úrad SR

Program rozvoja obce Oščadnica na roky 2015-2020

Celkový vývoj počtu obyvateľstva vrátane štruktúry vývoja od r. 2001 prehľadne zobrazuje graf 3.2.1.2:

Graf 3.2.1.2 Vývoj počtu obyvateľov obce od r. 2004



Zdroj: Štatistický úrad SR

Počet obyvateľstva obce od r. 1996 každoročne kolíše v intervale 5615 (1996) až 5749 (2005) osôb. Príčiny nárastu a poklesu obyvateľstva môžeme vysvetliť pomocou nasledovných údajov (Tabuľka 3.2.1.3):

Tabuľka 3.2.1.3 Prehľad prírastkov obyvateľstva obce od r. 2001

Rok	Narodení	Zomretí	Prírastok /úbytok	Prisťahovaní	Vystáhovaní	Prírastok /úbytok	Prírastok celkom
2001	64	53	11	53	47	6	17
2002	71	40	31	95	43	52	83
2003	61	43	18	84	72	12	30
2004	63	62	1	64	47	17	18
2005	78	52	26	77	53	24	50
2006	49	62	-13	43	62	-19	-32
2007	62	70	-8	49	43	6	-2
2008	79	66	13	71	59	12	25
2009	56	61	-5	30	64	-34	-39
2010	64	50	14	43	53	-10	4
2011	50	56	-6	52	51	1	-5
2012	76	63	13	59	53	6	19
2013	52	52	0	38	40	-2	-2

Program rozvoja obce Oščadnica na roky 2015-2020

2014	53	51	2	97	78	19	21
-------------	-----------	-----------	----------	-----------	-----------	-----------	-----------

Zdroj: Štatistický úrad SR,

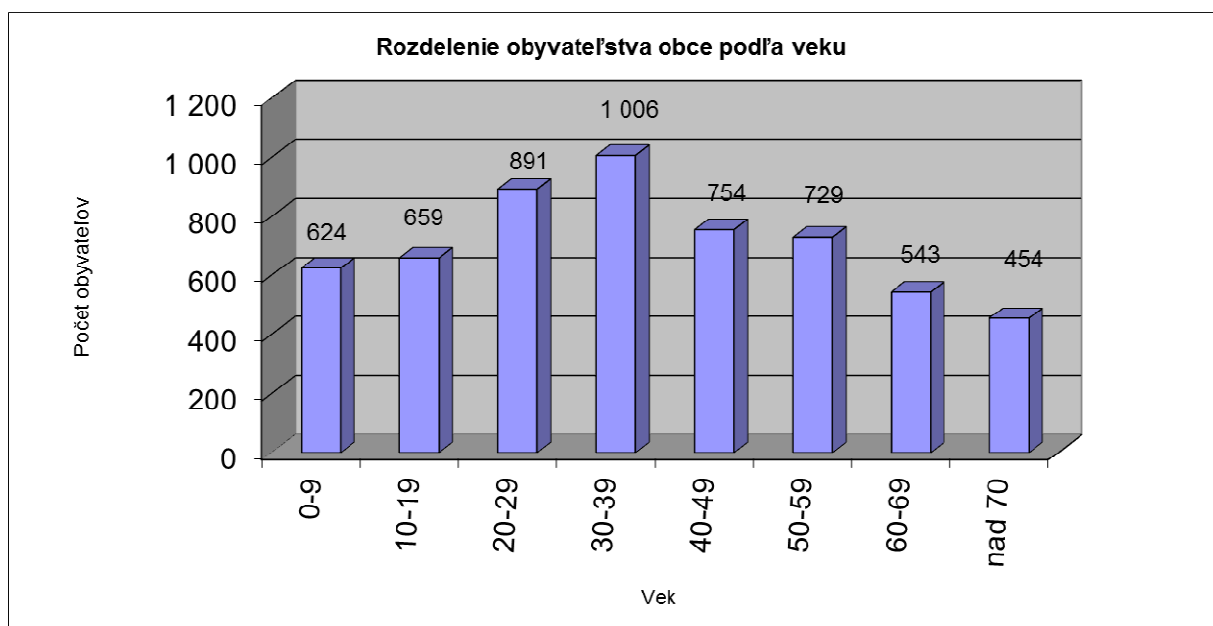
Z uvedeného prehľadu vyplýva, že nie je možné relevantne stanoviť exaktne hlavný dôvod pohybu stavu obyvateľstva obce v medziročnom porovnaní vzhľadom k tomu, že na zmene počtu obyvateľov sa v jednotlivých rokoch podieľajú rôzne kombinácie viacerých vplyvov bez jednoznačného prevládajúceho trendu.

3.2.2 Veková štruktúra obyvateľstva

Údaje o zložení obyvateľstva podľa vekovej štruktúry sú pre obec obzvlášť dôležité z hľadiska stanovenia budúcej stratégie rozvoja, vzhľadom k tomu, že indikujú vývoj celkovej potreby služieb predovšetkým v oblastiach ako školstvo, vzdelávanie, sociálna starostlivosť a bytová výstavba v závislosti od budúceho vývoja vekovej štruktúry obyvateľstva.

Prehľad vekovej štruktúry obyvateľstva obce k 31.12.2014 udávajú grafy 3.2.2.1 a 3.2.2.2:

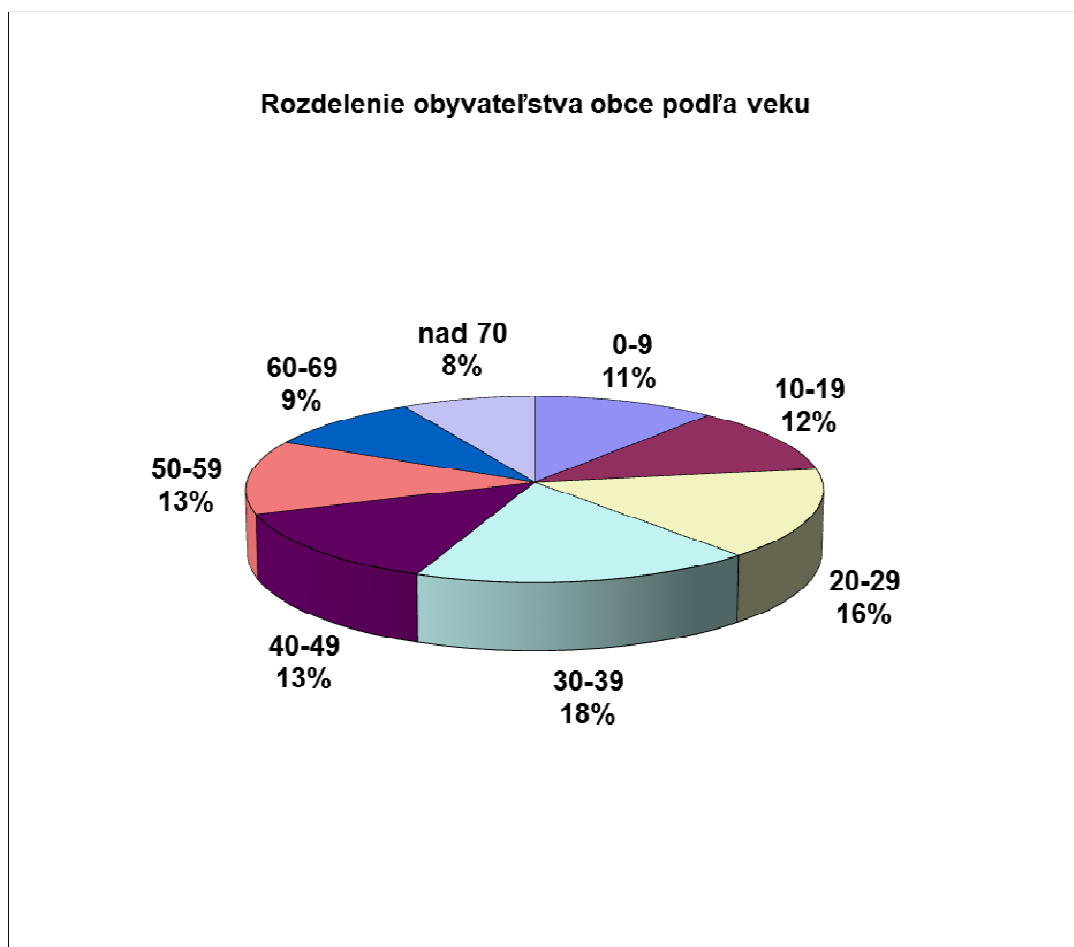
Graf 3.2.2.1 Rozdelenie obyvateľstva obce podľa veku v r. 2014



Zdroj: Štatistický úrad SR

Graf 3.2.2.2 Rozdelenie obyvateľstva obce podľa veku v r. 2014 v %

Program rozvoja obce Oščadnica na roky 2015-2020



Zdroj: Štatistický úrad SR

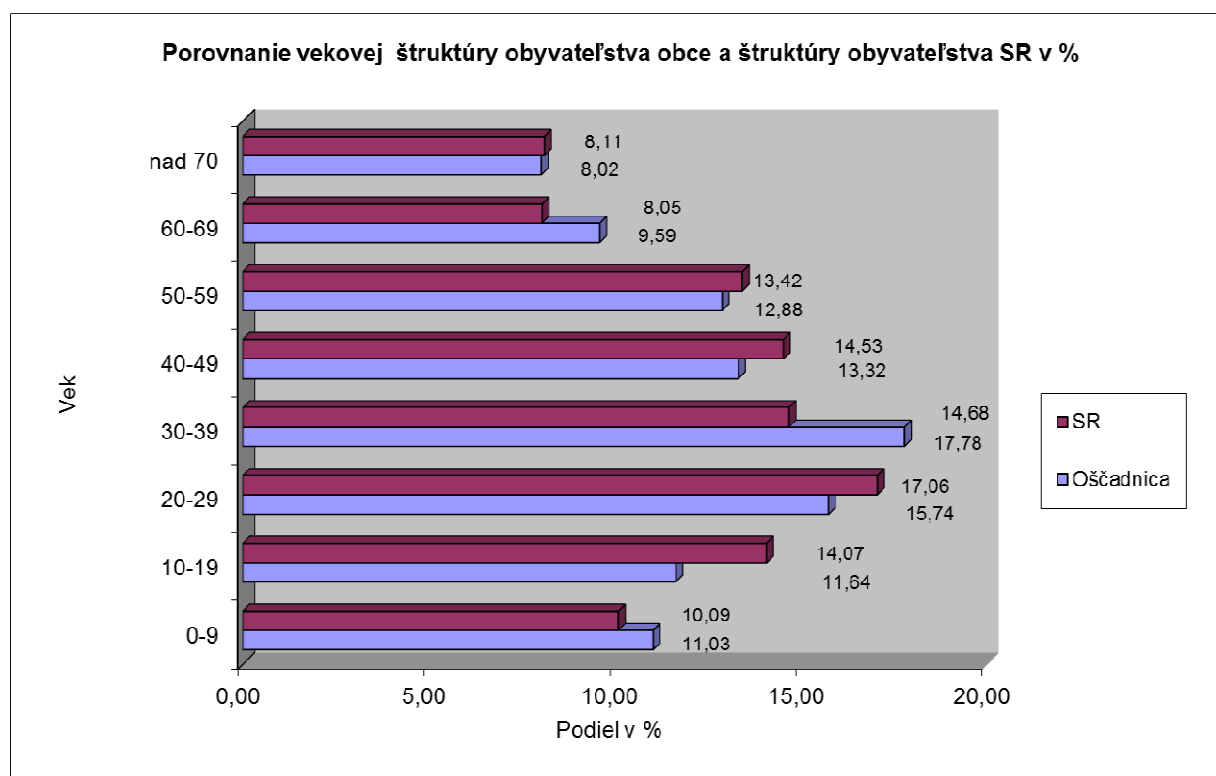
Od r. 2007 sa zvýšil priemerný vek obyvateľstva z 35,45 (2005) na 38,08 roku (2014), čím sa obec priblížila úrovni celoslovenského priemeru (SR priemerne 39,87). Z hľadiska vekovej štruktúry obyvateľstva vykazuje obec oproti celoslovenskému priemeru vyšší podiel mladých ľudí v produktívnom veku (skupina 30-39 rokov), vyšší podiel detí vo veku 0-9 rokov a tiež vyšší podiel ľudí od 60-69 rokov na celkovej štruktúre obyvateľstva. Vo všetkých ostatných vekových skupinách obyvateľstva má obec nižší podiel obyvateľstva, než je celoslovenský priemer.

Celkovo možno vekovú štruktúru obyvateľstva v porovnaní s celoštátnou úrovňou hodnotiť pomerne priaznivo, obec má celkovo vyšší podiel detí a osôb v produktívnom veku na celkovom stave obyvateľov, ako je celoslovenský priemer a tiež nižší podiel osôb nad 65 rokov na celkovom stave obyvateľstva, ako je celoslovenský priemer. Index starnutia (udávajúci pomer osôb v poproduktívnom veku k počtu osôb v predproduktívnom veku) je v obci výrazne nižší, než je celoslovenský priemer - 71,17 (SR 91,17), čo je spôsobené hlavne vyšším podielom osôb v predproduktívnom veku a nižším podielom osôb v poproduktívnom veku oproti celoslovenskému priemeru.

Porovnanie vekovej štruktúry obyvateľstva obce a vekovej štruktúry obyvateľstva Slovenska je znázornené v grafe č. 3.2.2.3:

Graf 3.2.2.3 Porovnanie vekovej štruktúry obyvateľstva obce a SR

Program rozvoja obce Oščadnica na roky 2015-2020



3.2.3 Vzdelanostná štruktúra obyvateľstva

Posledné aktuálne údaje o vzdelanostnej štruktúre obyvateľstva v obci sú k dispozícii z r. 2011. Vzdelanostnú štruktúru obyvateľstva v obci podľa zdrojov Štatistického úradu SR znázorňuje graf č. 3.2.3.1.

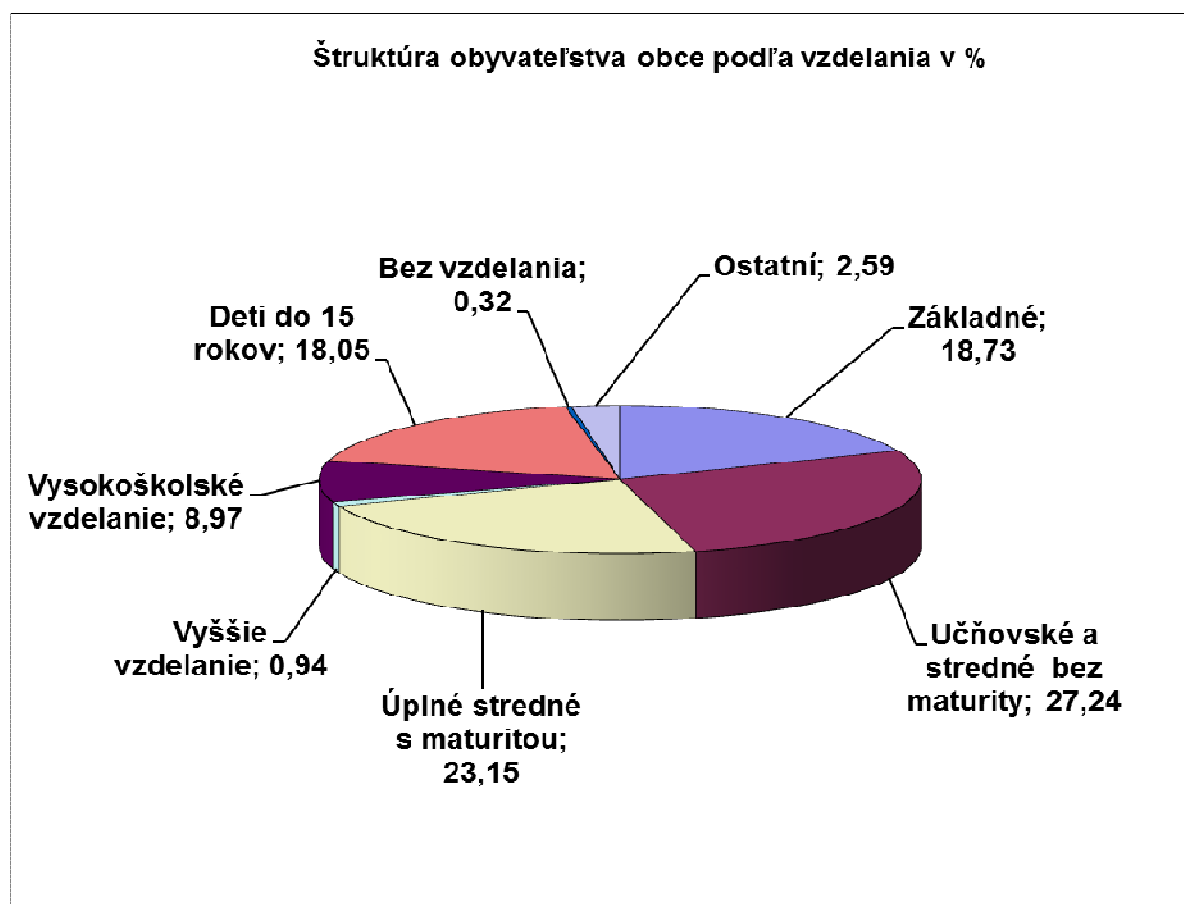
Z hľadiska dosiahnutého stupňa vzdelania má najviac obyvateľov obce stredné alebo učňovské vzdelanie bez maturity a stredoškolské vzdelanie s maturitou. Táto skupina tvorí viac než 50 % obyvateľov obce. Oproti roku 2001 je možné pozorovať trend nárastu vzdelanosti u obyvateľstva. Výrazne sa zvýšil najmä podiel vysokoškolsky vzdelaných obyvateľov obce na celkovom stave obyvateľstva (8,97 % oproti 3,6% v r. 2001)

V porovnaní s celoslovenskými údajmi má obec na celkovom stave obyvateľstva vyšší podiel obyvateľov so stredným alebo učňovským vzdelaním bez maturity a tiež vysokoškolsky vzdelaných obyvateľov. Podiel obyvateľov bez vzdelania a školopovinných detí je nižší než je celoslovenský priemer.

Odlíšna od celoslovenského priemeru je tiež štruktúra vysokoškolsky vzdelaného obyvateľstva - obec má v rámci vysokoškolsky vzdelaných občanov výrazne vyšší podiel absolventov humanitných vied a mierne vyšší podiel absolventov zdravotníckych odborov (čo zrejme súvisí s existenciou domova sociálnych služieb v obci). U ostatných skupín vysokoškolsky vzdelaných obyvateľov oproti celoslovenskému priemeru má obec nižší počet absolventov ostatných vysokoškolských zameraní (hlavne prírodných vied a technických odborov). Celkové porovnanie stavu vzdelanostnej štruktúry obyvateľstva mesta s celoslovenskými ukazovateľmi znázorňuje graf č. 3.2.3.2

Graf 3.2.3.1 Vzdelanostná štruktúra obyvateľstva obce v r. 2014

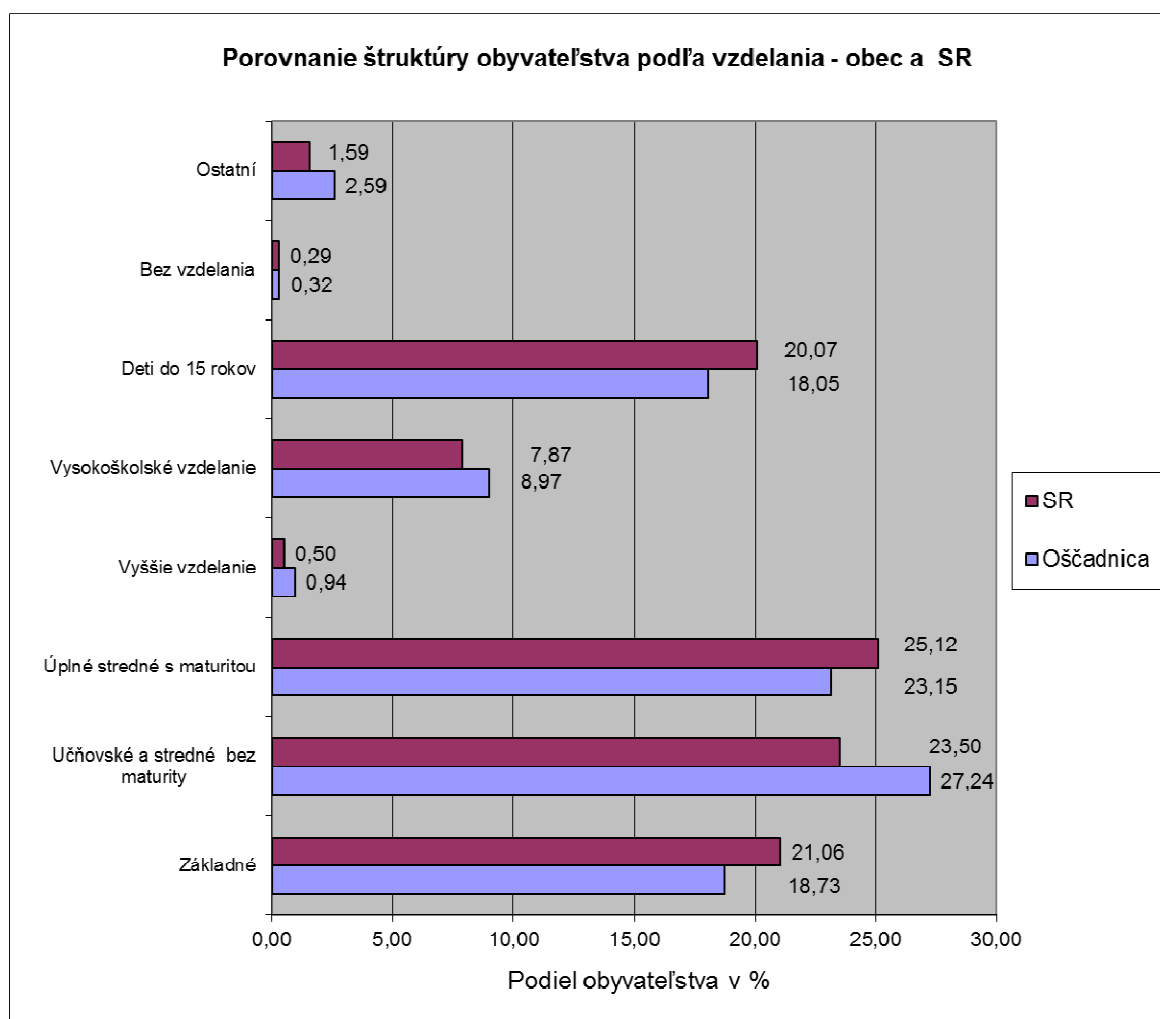
Program rozvoja obce Oščadnica na roky 2015-2020



Zdroj: Štatistický úrad SR

Graf 3.2.3. 2 Porovnanie vzdelanostnej štruktúry obyvateľov obce a SR v r. 2014

Program rozvoja obce Oščadnica na roky 2015-2020



Zdroj: Štatistický úrad SR

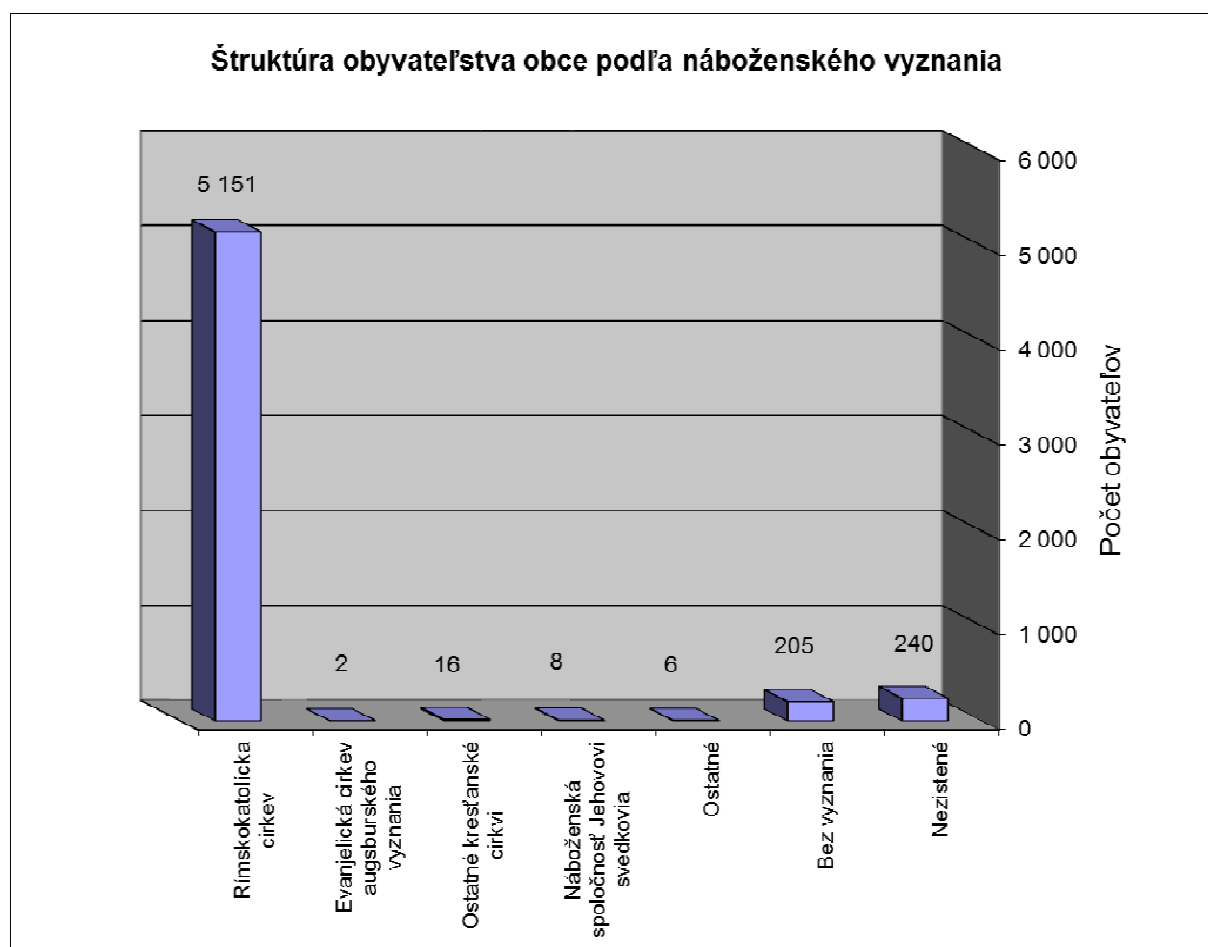
3.2.4 Štruktúra obyvateľstva podľa náboženského vyznania

Absolútna väčšina obyvateľstva je rímskokatolíckeho vyznania (zo všetkých obyvateľov, ktorí uviedli svoje náboženské vyznanie, tvorí táto skupina až 91,52%). Druhou najväčšou skupinou obyvateľstva sú ľudia bez vyznania, ktorí tvoria 3,64% obyvateľov obce. Zvyšok obyvateľstva sa hlási k prevažne k ostatným kresťanským vyznaniam.

Štruktúru obyvateľstva podľa náboženského vyznania v absolútnych hodnotách (podľa počtu obyvateľov) znázorňuje graf č. 3.2.4.1.

Graf 3.2.4.1 Štruktúra obyvateľstva obce podľa náboženského vyznania

Program rozvoja obce Oščadnica na roky 2015-2020



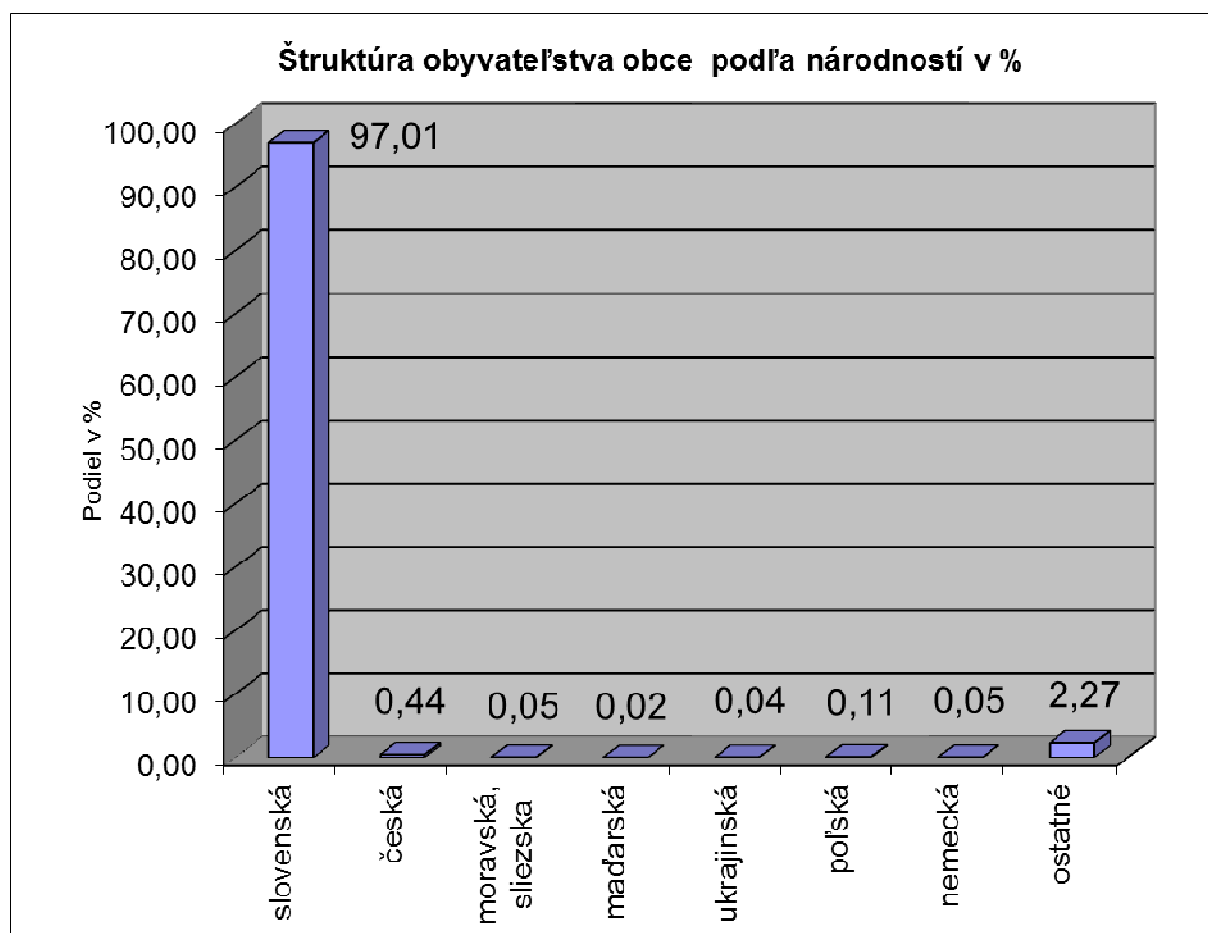
Zdroj: Štatistický úrad SR

3.2.5 Štruktúra obyvateľstva podľa národností

Z hľadiska národnostného zloženia je štruktúra obyvateľstva obce homogénna s absolútnou prevahou obyvateľstva slovenskej národnosti. Národnostné menšiny sú z hľadiska veľkosti minimálne - zvyčajne len niekoľko občanov, najvyšší podiel v rámci občanov iných národností majú občania českej národnosti a poľskej národnosti. Percentuálne zastúpenie podielu jednotlivých národností na celkovom zložení obyvateľstva obce znázorňuje graf č. 3.2.5.2.

Graf 3.2.5.2 Štruktúra obyvateľstva obce podľa národností

Program rozvoja obce Oščadnica na roky 2015-2020



Zdroj: Štatistický úrad SR

3.2.6. Analýza predpokladaného vývoja ľudských zdrojov a demografického vývoja do r. 2020

Z hľadiska vývoja ľudských zdrojov v meste je najdôležitejší demografický vývoj z hľadiska veku, ktorý umožní odhadnúť predovšetkým budúce potreby na veľkosť a rozvoj jednotlivých služieb pre obyvateľov či už v oblasti školstva, bytovej výstavby, sociálnej starostlivosti a umožní stanoviť ich priority podľa predpokladaného vývoja.

Od r. 2007 sa zvýšil priemerný vek obyvateľstva z 35,45 (2005) na 38,08 roku (2014), čím sa obec priblížila úrovni celoslovenského priemeru (SR priemerne 39,87). Príčinu je možné hľadať predovšetkým v poklese pôrodnosti, pričom v niektorých rokoch zomrie viac obyvateľov obce, ako je novonarodených detí. Úlohu zrejme zohráva tiež odchod mladých ľudí z obce za pracovnými príležitosťami. Priemerný vek mužov (36,95 roku) je nižší než priemerný vek žien (39,18 rokov), čo súvisí s výrazne vyšším počtom žien v starších vekových kategóriách a štandardne dlhšou priemernou dobou života u žien. Celkový trend vývoja sa neodlišuje od celoslovenského priemeru. Index ekonomického zaťaženia obyvateľov obce 40,55 je priaznivejší než je celoslovenský priemer 41,39 (ukazovateľ stanovuje, koľko osôb v predproduktívnom a poproduktívnom veku pripadá na 100 osôb v produktívnom veku).

Na základe analýzy štatistických ukazovateľov je možné do r. 2020 predpokladať nasledovný demografický vývoj:

Program rozvoja obce Oščadnica na roky 2015-2020

1. V dôsledku demografického vývoja do r. 2020 by mal počet žiakov na ZŠ v obci o zostatť približne zachovaný s predpokladaným poklesom do cca 20 žiakov. Tieto údaje zahŕňajú len dopad prirodzeného vývoja pôrodnosti a nedokážu odhadnúť dopad pohybu obyvateľstva, nakoľko nie sú k dispozícii žiadne relevantné údaje, ktoré by dokázali stanoviť vek prisťahovaných a vystahovaných obyvateľov obce.
2. Celkový vývoj obyvateľstva má za posledné roky rozdielnú a skokovitú tendenciu s prírastkami alebo úbytkami každý rok inak. Celkovo je však trend veľmi mierneho poklesu obyvateľstva, ktorý však nemá výraznú tendenciu. Počet obyvateľov obce do r. 2020 sa preto bude zrejme pohybovať v rozmedzí 5600 - 5750 obyvateľov.
3. Do r. 2020 dosiahne dôchodkový vek cca 364 obyvateľov, pričom pri zohľadnení priemerného veku a úmrtnosti pribudne v obci cca 50-100 obyvateľov v starobnom dôchodku.
4. Do r. 2020 vstúpi do produktívneho veku cca 330 obyvateľov obce. Oproti minulým obdobiam ide o mierny pokles vzhľadom k tomu, že do produktívneho veku vstupujú populačne slabšie ročníky.
5. Pri zachovaní trendu pôrodnosti do r. 2020 pribudne v obci približne 250-300 obyvateľov v predškolskom veku
6. Do r. 2020 by nemalo dôjsť k poklesu obyvateľstva v produktívnom veku (možný mierny pokles cca do 1%) a zostane zachovaný podiel obyvateľstva v produktívnom veku, pričom početne najsilnejšiu skupinu obyvateľstva budú tvoriť občania vo veku 35-45 rokov (uvedený predpoklad zohľadňuje iba prirodzený demografický vývoj, nedokáže zohľadniť prisťahovanie a vystahovanie obyvateľov).

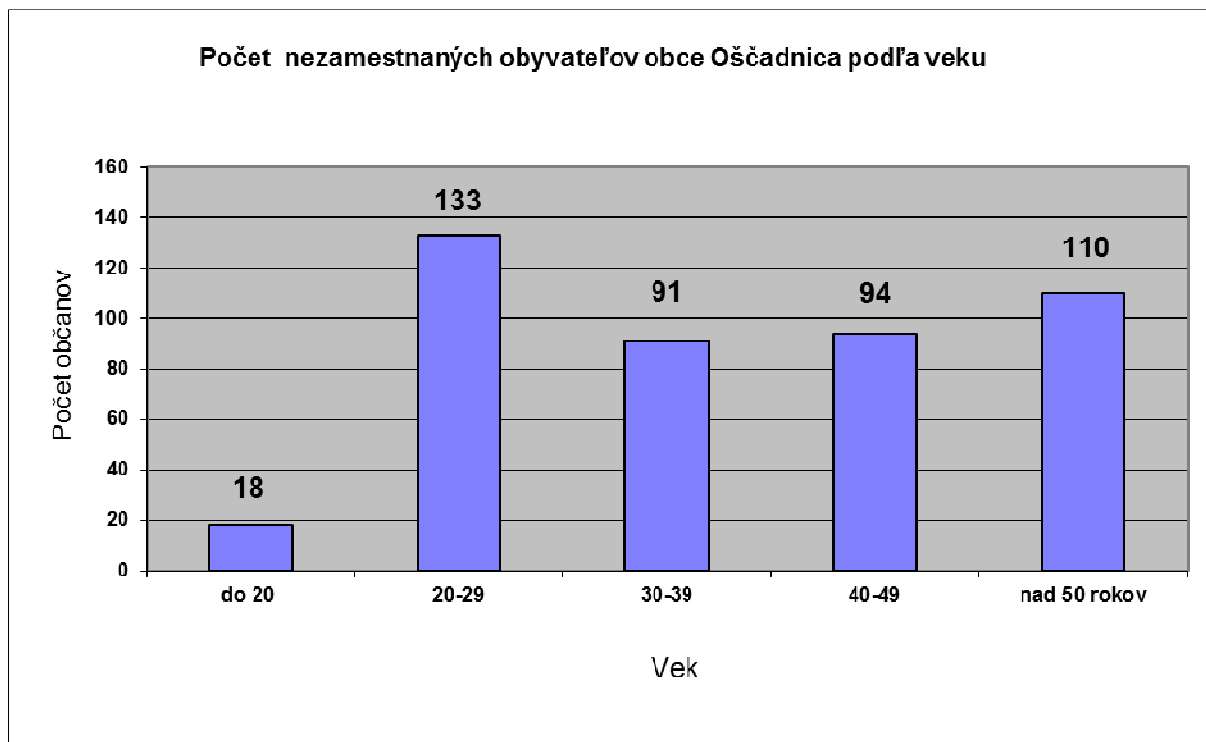
3.3 Trh práce a ekonomická aktivita obyvateľstva

3.3.1 Nezamestnanosť a trh práce

K 31.12.2014 bolo evidovaných 446 obyvateľov mesta bez práce - z toho 218 žien a 228 mužov. V rámci celého okresu Čadca to bolo 6276 nezamestnaných. Celková miera nezamestnanosti v okrese Čadca bola 12,37 %, celková nezamestnanosť na úrovni Žilinského kraja predstavovala 10,91%. V rámci Žilinského kraja patrí okres Čadca k regiónom s vyššou mierou nezamestnanosti (7. miesto z celkom 11 okresov). V porovnaní s r. 2007 je situácia na trhu práce výrazne horšia a počty a miera nezamestnanosti v celom kraji a regióne výrazne vyššia. K najvýraznejšiemu nárastu nezamestnanosti v obci došlo v roku 2009, kedy sa počet nezamestnaných zvýšil o 92% a odvtedy stále iba rastie. V porovnaní s rokom 2008 stúpila nezamestnanosť k 31.12.2014 o 165%, čo svedčí o tom, že trh práce sa ešte nezotavil z dôsledkov hospodárskej a ekonomickej krízy v r. 2008-2012.

Z hľadiska štruktúry nezamestnanosti podľa veku najväčšie skupiny nezamestnaných tvoria nezamestnaní od 20-25 rokov a nezamestnaní nad 50 rokov. Štruktúru nezamestnanosti obyvateľov obce z hľadiska veku znázorňuje graf č. 3.3.1.1.

Graf 3.3.1.1 Počet nezamestnaných obyvateľov obce podľa veku k 31.12.2014

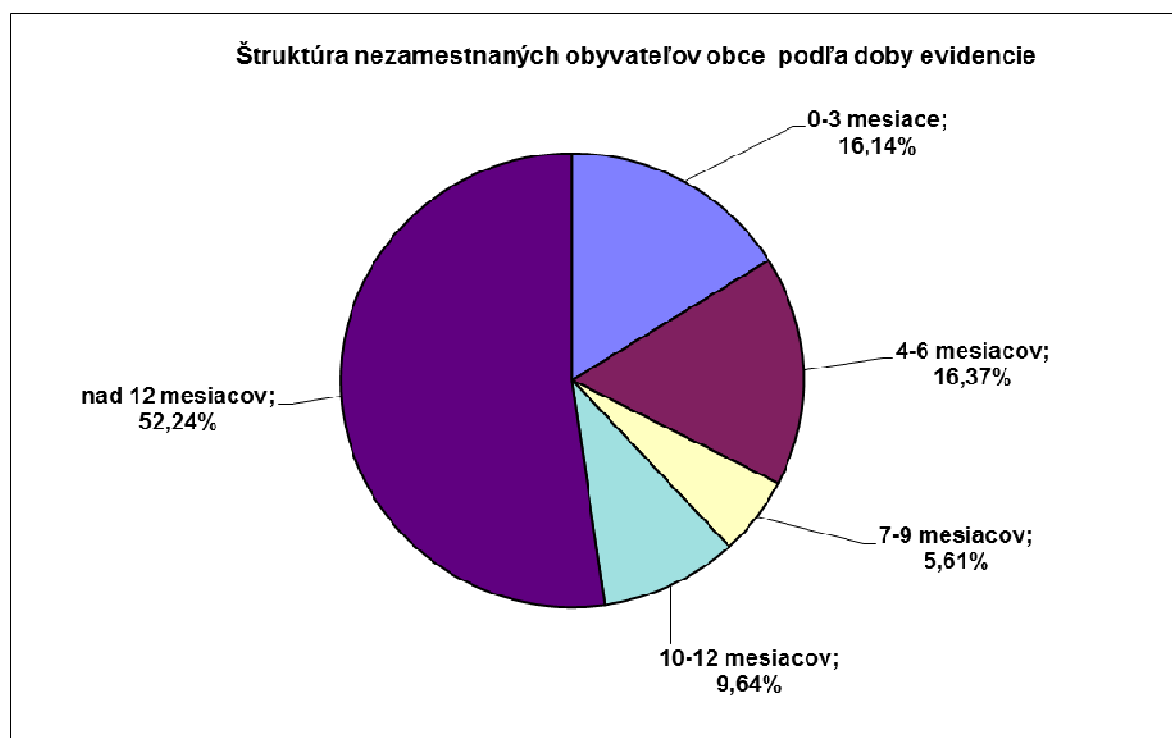


Zdroj: UPSVAR Žilina k 31.12.2014

Značným problémom je tiež dlhodobá nezamestnanosť - 52,2% nezamestnaných je v evidencii uchádzačov o zamestnanie viac než 12 mesiacov (18,6% nezamestnaných občanov je v evidencii viac než 24 mesiacov, 12,1% dokonca viac než 48 mesiacov). Štruktúru nezamestnanosti v obci podľa doby evidencie uchádzačov o zamestnanie znázorňuje graf č. 4.3.1.2..

Graf 3.3.1.2 Štruktúra nezamestnaných obyvateľov obce podľa doby evidencie

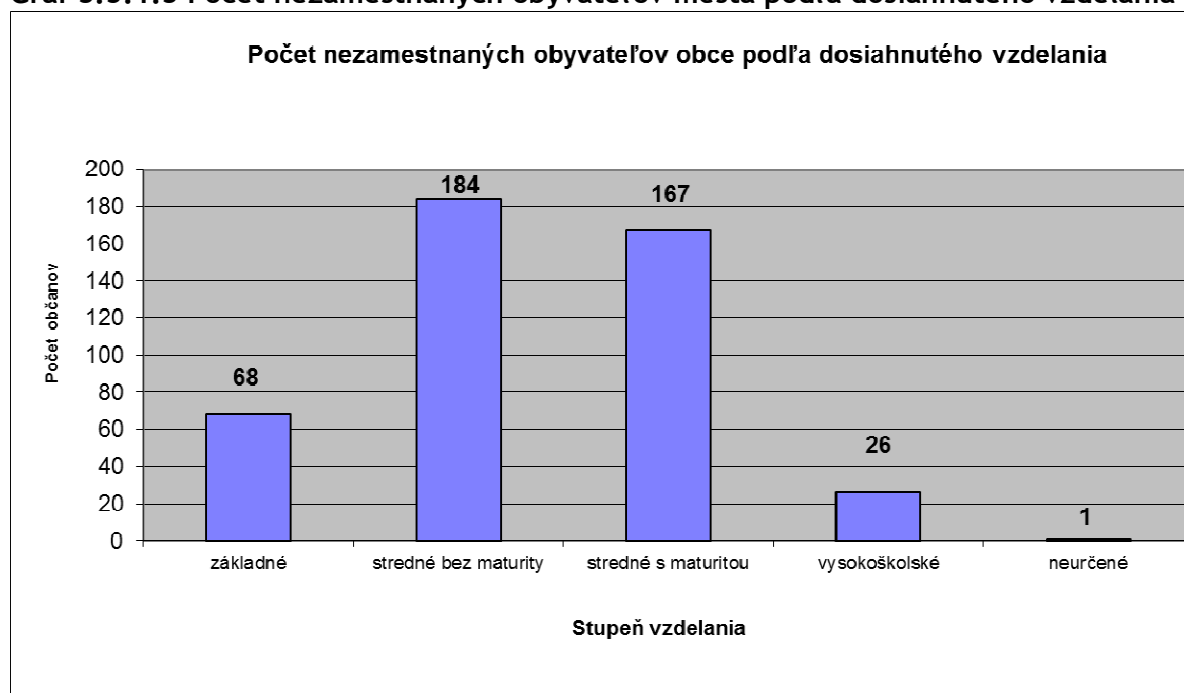
Program rozvoja obce Oščadnica na roky 2015-2020



Zdroj: UPSVaR Žilina k 31.12.2014

Najväčšiu skupinu nezamestnaných tvoria predovšetkým občania s učňovským vzdelaním bez maturity (32,7%), stredoškolským vzdelaním (30,3%) a občania so základným vzdelaním (19,8 %). Najnižšia nezamestnanosť je v skupine občanov s vyšším a vysokoškolským vzdelaním, ktorí tvoria len 8,1% nezamestnaných. V porovnaní s r. 2007 došlo v štruktúre nezamestnaných k posunu v neprospech vyššie kvalifikovaných zamestnancov, výrazne sa zvýšil podiel stredoškolsky a vysokoškolsky vzdelaných uchádzačov o zamestnanie, naopak poklesol počet uchádzačov so základným vzdelaním. Prehľad rozdelenia nezamestnaných občanov mesta podľa vzdelania znázorňuje graf č. 4.3.1.3.

Graf 3.3.1.3 Počet nezamestnaných obyvateľov mesta podľa dosiahnutého vzdelania



Zdroj: UPSVaR Žilina k 31.12.2014

Program rozvoja obce Oščadnica na roky 2015-2020

Úrad práce, sociálnych vecí a rodiny eviduje nezamestnaných uchádzačov o zamestnanie tiež na základe kategórií zamestnanosti a odvetvovej klasifikácie ekonomických činností, ktoré dávajú orientačný prehľad o štruktúre nezamestnaných z hľadiska ich kvalifikácie a pracovného zaradenia.

V obci Oščadnica z pohľadu kategórií zamestnanosti najväčšie skupiny nezamestnaných tvoria pomocní a nekvalifikovaní pracovníci (cca 26% nezamestnaných), kvalifikovaní pracovníci a remeselníci (cca 19 % nezamestnaných), pracovníci v obchode a službách (16,6%), operátori a montéri strojov a zariadení (6,5%), technickí a odborní pracovníci (4,3%) a administratívni pracovníci (3,8%).

Uvedené údaje z hľadiska kategorizácie a odvetvovej štruktúry nezamestnaných majú len orientačnú vypovedaciu schopnosť, nakoľko značná časť nezamestnaných nie je z hľadiska uvedenej kategorizácie zaradená a sú evidovaní ako osoby bez pracovného zaradenia.

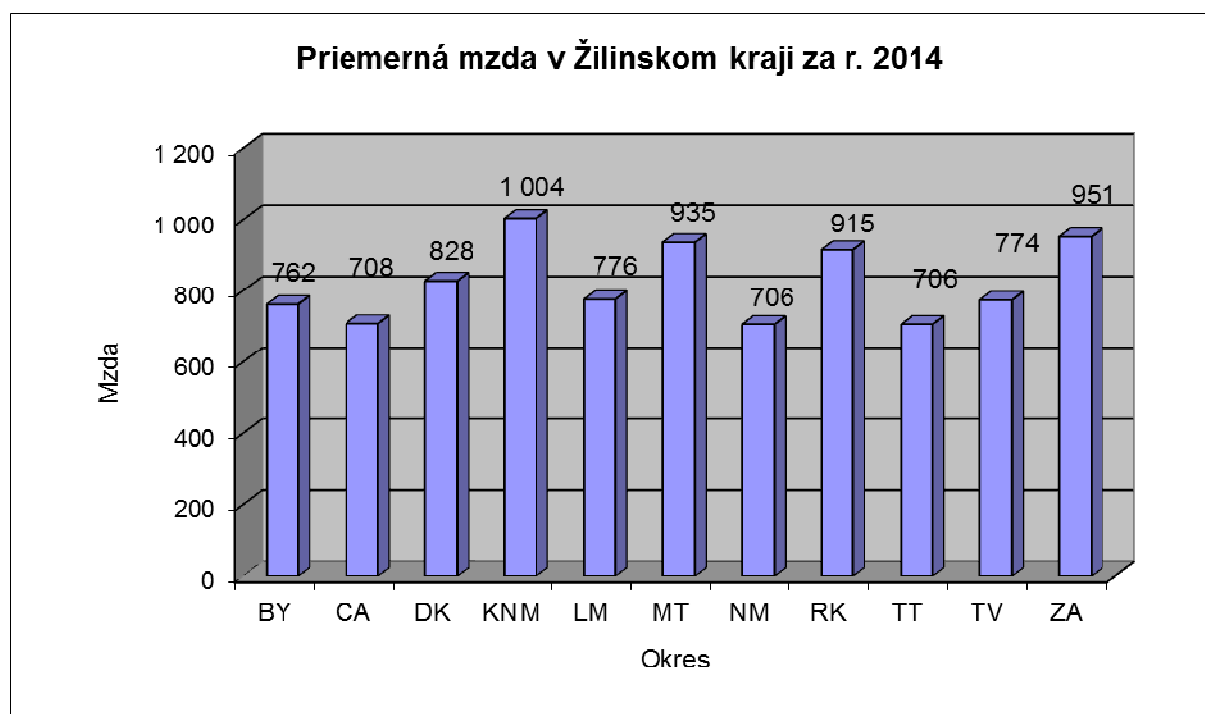
Pri porovnaní štruktúry nezamestnaných občanov obce a štruktúry nezamestnanosti v rámci okresu Čadca sa tieto hodnoty odlišujú iba minimálne (obec má výrazne nižší iba podiel nezamestnaných operátorov a montérov strojov a zariadení) preto možno povedať, že situácia na trhu práce a v oblasti nezamestnanosti je veľmi podobná v rámci obce aj celého okresu Čadca.

V porovnaní s rokom 2007 z hľadiska absolútneho počtu uchádzačov o zamestnanie je nárast nezamestnaných nárast o 288 občanov (čo predstavuje nárast o 182%), pričom počet nezamestnaných každoročne stúpa. Uvedená skutočnosť poukazuje na to, že trh práce v obci a okrese sa za posledných 6 rokov nerozvinul a nepostačuje ani na zníženie nezamestnanosti na úroveň pred krízy v rokoch 2008 - 2009.

Priemerná mesačná mzda - priemernú mesačnú mzdu nie je možné vysledovať až na úroveň obce, preto je nutné vychádzať z miezd na úrovni okresov. V okrese Čadca priemerná mesačná mzda za rok 2014 bola 708,- EUR (Zdroj: Štatistický úrad SR, sledované podľa metodiky ŠU SR v podnikoch bez ohľadu na počet zamestnancov). Priemerná mesačná mzda v Žilinskom kraji za to isté obdobie predstavovala 875,- EUR, priemerná mzda v rámci Slovenskej republiky za r. 2014 bola 957,- EUR.

V rámci Žilinského kraja patrí okres Čadca medzi posledné tri okresy s najnižšou mzdou. Nízka hodnota priemernej mzdy v okrese zrejme súvisí s nedostatkom kvalifikovanej lepšie platenej práce a vysokým podielom málo platenej práce v službách v rámci okresu. Porovnanie priemerných miezd v Žilinskom kraji podľa okresov znázorňuje graf č.3.3.1.4.

Graf 3.3.1.4 Priemerná mzda podľa okresov v Žilinskom kraji v r. 2014



Zdroj: Štatistický úrad SR

3.3.2 Sociálna situácia obyvateľstva

V počte poberateľov sociálnych dávok v hmotnej núdzi spolu s posudzovanými osobami bol k 31.12.2014 okres Čadca na 55. mieste spomedzi 79. okresov Slovenskej republiky. Celkovo bolo v okrese Čadca 2418 poberateľov dávok v hmotnej núdzi so spoločne posudzovanými osobami, z toho 168 poberateľov priamo v obci Oščadnica so spoločne posudzovanými osobami.

Poberateľmi dávok v hmotnej núdzi v obci sú takmer výlučne občania v produktívnom veku - zo 114 poberateľov iba 3 boli v dôchodkovom veku. Celkový počet obyvateľov obce odkázaných na hmotné dávky bol 168. Celková miera obyvateľstva v hmotnej núdzi v obci je 2,97%, čo je mierne nad úrovňou okresu. Celková miera obyvateľstva v hmotnej núdzi v okrese Čadca bola 31.12.2014 na úrovni 2,65 %. (na porovnanie okres ZA 1,88 %, Žilinský samosprávny kraj 2,70% , Slovenská republika 5,42%). Na základe uvedenej analýzy môžeme sociálnu situáciu obyvateľstva hodnotiť ako priemernú, mierne horšiu než je úroveň okresu a kraja.

3.3.3 Analýza nezamestnanosti a trhu práce

Najväčším problémom v obci je dlhodobá nezamestnanosť a nevyhovujúca kvalifikačná štruktúra uchádzačov o zamestnanie pre potreby trhu práce. Oproti roku 2007 došlo k zvýšeniu počtu nezamestnaných až o 182 %, pričom najvýraznejší nárast nezamestnaných bol u kvalifikovaných uchádzačov o zamestnanie hlavne s učňovským a stredoškolským vzdelaním. Trh práce sa po prepade v rámci hospodárskej krízy 2008-2012 ešte ani nedostal na svoju veľkosť z doby pred krízou. Oproti minulosti vzrástla kvalifikácia nezamestnaných - stúpol počet nezamestnaných s vysokoškolskou a stredoškolskou kvalifikáciou. Uvedené skutočnosti nemôžu byť spôsobené iba nezáujmom kvalifikovaných uchádzačov o zamestnanie o ponúkanú prácu alebo nevhodnou štruktúrou vzdelania

Program rozvoja obce Oščadnica na roky 2015-2020

uchádzačov o zamestnanie, pre ktoré nie je v rámci regiónu uplatnenie v danej profesii, ale chronickým nedostatkom kvalifikovaných pracovných miest na trhu práce v rámci celého okresu. Rovnako v najbližších okresoch - Žilina a Kysucké Nové Mesto je trh práce orientovaný predovšetkým na uchádzačov so strojárskym vzdelaním z dôvodu silnej pozície strojárkeho a automobilového priemyslu, preto uchádzači s nestrojárskym vzdelaním majú problém sa uplatniť v rámci celého regiónu i keď majú vysokoškolské vzdelanie.

3.4 Občianska vybavenosť

3.4.1 Infraštruktúra bývania

Podľa údajov z posledného štatistického sčítania domov a bytov v r. 2011 sa na území obce nachádza 1558 domov, z ktorých je 1261 trvale obývaných domov. Z obývaných domov je 1230 rodinných domov a 11 bytových domov. V bytových domoch sa podľa údajov z SODB 2011 nachádzalo spolu 154 bytov. Obec má 24 nájomných bytov, z čoho je 12 sociálnych bytov a 6 bytov (miestností) pre ubytovanie dôchodcov so spoločnými priestormi pre viac miestností. Počet vydávaných stavebných povolení obyvateľom sa v posledných štyroch rokoch pohybuje na úrovni cca 27-31 ročne.

Bytové domy sú súkromné so súkromným správcom alebo vytvoreným spoločenstvom, bytovku s 12 sociálnymi bytmi spravuje obec. Obecná bytovka bola vybudovaná zo zdrojov ŠFRB a obce a je v pomerne dobrom technickom stave, nie je však zateplená.

Analýza stavu bytovej infraštruktúry:

Väčšina obyvateľov obce žije v rodinných domoch, v obci je niekoľko bytových domov postavených súkromnými investormi. Obec vlastní iba jednu bytovku s nájomnými bytmi a 6 izieb pre prestárlych občanov v budove starej fary. Nájomná bytovka je postavená zo ŠFRB, byty majú elektrické samostatné kúrenie. Budova nie je zateplená, bolo by potrebné ju zatepliť.

3.4.2 Školská infraštruktúra

Školskú infraštruktúru v obci tvoria meste tvoria 2 základné školy, z ktorých jedna je spojená aj s MŠ. Celková kapacita základných škôl je cca do 670 žiakov, v súčasnosti navštevuje obe ZŠ spolu 554 žiakov. Na základe demografického vývoja nie je potrebné navyšovanie kapacity ZŠ, prípadné rozširovanie priestorov by bolo účelné iba z hľadiska spájania rozdelených pracovísk, resp. vytvárania kvalitnejších podmienok pre vzdelávanie budovaním priestorov pre odborné špecializované učebne.

Základná škola Oščadnica - Ústredie - má spolu 19 tried, z ktorých 9 je na prvom stupni a 10 na druhom stupni. Škola je dislokovaná do 2 objektov, z čoho priamo v objekte školy sa nachádzajú triedy druhého stupňa, triedy prvého stupňa sú dislokované do objektu MŠ vzdialeného cca 600 m od školy. V šk. roku 2015/2016 navštevovalo školu 372 žiakov, z toho 167 žiakov prvého stupňa a 205 žiakov druhého stupňa. Z celkového počtu žiakov bolo 13 integrovaných. Budova školy prešla rozsiahlou rekonštrukciou v rámci projektu zo ŠF EU v rokoch 2009-2011. Škola má 32 zamestnancov, z toho 26 pedagogických zamestnancov. Súčasný technický stav je po rekonštrukcii dobrý škola však nemá školské

Program rozvoja obce Oščadnica na roky 2015-2020

dielne - potrebovala by zriadiť odbornú učebňu na techniku a pracovné vyučovanie. Okrem toho by bolo potrebné vymaniť a doplniť vybavenie, predovšetkým nábytok pre žiakov aj učiteľov.

Základná škola s materskou školou Oščadnica 1374 - je rozložená do viacerých objektov. Objekt ZŠ má 9 tried, ktoré v školskom roku 2015/2016 navštevovalo spolu 182 žiakov. Škola má stiesnené priestorové podmienky. Má 1 prírodovednú učebňu a 1 PC učebňu s 19 ks PC. K dispozícii pre žiakov je 5 ks interaktívnych tabúl. Technický stav objektu ZŠ si vyžaduje rekonštrukciu - predovšetkým opravu strechy a odkvapov a zateplenie budovy, výmena okien na budove telocvične a dielni, potrebná je tiež výmena nábytku v triedach, oplatenie areálu a rekonštrukcia telocvične. Škola by potrebovala tiež odborné učebne - jazykové laboratórium, učebňu chémie, biológie a geografie. Potrebné je tiež doplnenie vybavenia multimediálnej PC učebne min. o 4 PC a ostatné vybavenie, vhodné by bolo tiež doplnenie 4 ks interaktívnych tabúl tak, aby boli k dispozícii v každej triede. Rovnako ako u druhej ZŠ je potrebné doplnenie vybavenia a učebných pomôcok na vyučovací predmet technika. Priestory školy sú dosť stiesnené a bolo by vhodné rozšírenie o nové priestory, kam by sa dali umiestniť špecializované učebne a pod., čo je technicky realizovateľné iba nadstavbou alebo prístavbou objektu.

Školské jedálne - pri ZŠ varia tiež stravu pre deti z MŠ. Súčasný stav využitia je na 100% a viac, pre dané počty stravníkov sú zariadenia kapacitne na hrane. V prípade, ak by o poskytovanie stravy prejavili záujem všetci žiaci ZŠ, kapacita zariadení by nepostačovala a bolo by nutné rozšíriť vybavenie aj počet zamestnancov. Priestorovo sú vyhovujúce, technický stav používaného vybavenia si vyžaduje výmenu a modernizáciu vybavenia.

Školská družina - nemá samostatné priestory, žiaci musia využívať priestory tried po skončení vyučovania.

Materská škola - je rozložená do troch objektov v rôznych častiach obce. Celková kapacita nepostačuje potrebám obce, každoročne musí zariadenie odmietat' cca 20 detí z priestorových dôvodov, ktoré nie je kam umiestniť, aj súčasné triedy sú preplnené na maximálne možné kapacity v zmysle výnimky zákona. Pre uspokojenie potrieb obyvateľov by bolo vhodné rozšírenie kapacity MŠ.

Objekt Materská škola Nižný koniec - Píla má 3 triedy, ktoré navštevuje 73 detí. V objekte sú k dispozícii pre deti 2 ks notebookov a 1 interaktívna tabuľa. Technický stav objektu je dobrý, budova prešla rekonštrukciou z fondov EU. Je potrebné ešte zrekonštruovať sociálne zariadenia a doplniť vybavenie, predovšetkým nábytok a 2 ks interaktívne tabule.

Objekt Materská škola Oščadnica Ústredie - má 3 triedy, ktoré navštevuje 73 detí. V objekte sú k dispozícii pre deti 2 ks notebookov a 1 interaktívna tabuľa. Technický stav objektu je dobrý, budova prešla rekonštrukciou z fondov EU vrátane vybudovania nadstavby. MŠ je v objekte spolu s triedami 1. Stupňa základnej školy. Je potrebné doplniť a vymeniť rozpadávajúci sa nábytok do tried, šatní a jedálne a doplniť vybavenie telocvične a hračiek pre deti.

Dislokované pracovisko MŠ Rovne - je umiestnené v budove starej malotriednej školy v obci, kde je pre potreby detí využívaná jedna trieda. Dislokované pracovisko navštevuje 26 detí. Pracovisko je v podstate iba provízorne a nedostatočným vybavením, technický stav starého objektu je nevyhovujúci. Je potrebná jeho rekonštrukcia (okná, dvere, podlahy, zateplenie atď.) a oplatenie areálu. V budove sú k dispozícii celkovo dve triedy, druhú triedu využívajú deti provízorne na spanie. Deti nemajú v šatni k dispozícii skrinky. V objekte by bolo vhodné zriadiť minimálne ešte jednu triedu a dovybaviť ju nábytkom ako aj dispozične upraviť priestory jedálne. Bola by potrebná celková rekonštrukcia objektu pre potreby využívania deťmi MŠ.

Analýza stavu v oblasti školskej infraštruktúry:

Program rozvoja obce Oščadnica na roky 2015-2020

Časť budov školskej infraštruktúry prešla rekonštrukciou z fondov EÚ. Stav zrekonštruovaných objektov je dobrý, niekde sú potrebné ešte drobné rekonštrukcie. Ostatné objekty sú technicky v zlom stave a potrebujú rekonštrukcie rôzneho rozsahu. Všetky objekty potrebujú dovybavenie resp. výmenu opotrebovaného nábytku v rôznom rozsahu. Kapacita ZŠ je nedostačujúca a je potrebné ju rozšíriť aspoň o jednu triedu, ako najvhodnejšie riešenie sa javí rekonštrukcia a rozšírenie objektu v časti Rovne. Základné školy potrebujú okrem vybavenia nábytkom a aj dovybavenie odborných učební a školských dielní. V zmysle inovácie štátneho vzdelávacieho programu na ZŠ bude obec musieť zabezpečiť potrebné vybavenie, ktoré je definované predpisom ministerstva školstva, vedy, výskumu a športu.

3.4.3 Kultúrna a spoločenská infraštruktúra

Centrálnym objektom kultúrnej infraštruktúry v obci je kultúrny dom. Obec má bohaté ľudové tradície, ktoré sa snaží podporovať predovšetkým vo forme folklóru a tradícií. Z pôvodných typickým historických drevených obydlí sa v obci zachovalo minimum.

Kultúrny dom - dislokovaný na námestí v obci postavený v 40. rokoch minulého storočia. Disponuje kultúrnou sálou, javiskom a viacerými priestormi. Uskutočňujú a v ňom rôzne kultúrne a spoločenské podujatia. Na poschodí je miestna knižnica. Budova patrí do vlastníctva obce a jej prevádzku financuje obec zo svojho rozpočtu. V jeho priestoroch nacvičujú rôzne súbory (hudobné, folklórne, divadelný a pod.). Obec aj týmto spôsobom podporuje kultúrne aktivity v obci.

Spoločenská sála v kultúrnom dome sa využíva aj ako miestne kino. Kapacita kina je 195 miest, premieta sa nepravidelne zvyčajne raz do týždňa v nedeľu, najnavštevovanejšie sú detské predstavenia. Vzhľadom ku konkurencii iných médií, je návštevnosť nízka a prevádzka kina stratová, ale obec aj napriek tomu má záujem naďalej kino prevádzkovať. Technický stav kultúrneho domu si vyžaduje rozsiahlejšiu rekonštrukciu - je potrebná výmena okien, rekonštrukcia sociálnych zariadení, zateplenie objektu a tiež modernizácia vybavenia objektu.

Obecná knižnica - V zmysle štatútu obecnej knižnice v Oščadnici², táto je zriadená ako organizačná zložka Obecného úradu a jej predmetom je poskytovať knižnično-informačné služby. Pri budovaní svojich knižničných fondov a zabezpečovaní služieb obyvateľom obce spolupracuje s Kysuckou knižnicou, ktorá plní funkciu metodického centra pre knižnice v okrese Čadca. Knižničný fond obecnej knižnice obsahuje 16 485 kníh rôzneho zamerania pre deti aj dospelých. Zapísaných je 82 čitateľov. Možnosť výpožičiek je každý deň v týždni. Pre občanov obce a pre turistov je k dispozícii počítač s prístupom na internet. Knižnica zabezpečuje tiež ďalšie kultúrne, vzdelávacie a spoločenské podujatia.

Kultúrne pamiatky

Kaštieľ s parkom - Najhodnotnejšou kultúrno-historickou pamiatkou v obci je kaštieľ s lesoparkom pochádzajúci zo začiatku 20. stor., ktorý dal postaviť gróf Ballestrem v rokoch 1910 - 1913, ako svoje poľovnícke sídlo. Kaštieľ spolu s lesoparkom je zapísaný v Ústrednom zozname kultúrnych pamiatok. Kaštieľ je vo vlastníctve Žilinského samosprávneho kraja. V kaštieli má svoje výstavné priestory Kysucká galéria so sídlom v Čadci. Kysucká galéria mení približne každé dva mesiace expozíciu v priestoroch kaštiela. Bývajú tam komorné výstavy maľby, grafiky, plastik, úžitkového i priemyselného výtvarníctva, prípadne aj expozície neprofesionálneho výtvarného prejavu. V Oščadnickom

² Štatút obecnej knižnice v Oščadnici, vydaný obecným úradom v Oščadnici.

Program rozvoja obce Oščadnica na roky 2015-2020

kaštieli je okrem krátkodobých premenných výstav nainštalovaná Stála expozícia zakladateľov Kysuckej galérie. Výstava v oščadnickom kaštieli je venovaná k 30. výročiu otvorenia Kysuckej galérie. V priestoroch kaštiela je tiež umiestnená stála expozícia Františka Hübela, ktorý bol jedným zo zakladateľov Kysuckej galérie. Galéria pripravuje ročne okolo 15 výstavných podujatí, ktorých dramaturgia je zameraná na prezentáciu tvorby autorov zo Slovenska, Česka a Poľska. Od svojho vzniku usporiadala vo svojich i hosťovských výstavných priestoroch na Slovensku i v zahraničí viac ako 300 výstav. K pravidelným periodickým podujatiam patrí Medzinárodné sochárske sympóziu - Oščadnica, ktoré sa koná v príľahlom lesoparku kaštiela galérie. Kysucká galéria dlhoročne spolupracuje na prezentácii umeleckého smaltu, organizovaného ako Medzinárodné trienále smaltu. V priestoroch kaštiela je tiež

Galéria je pre návštevníkov otvorená v utorok až piatok, v obmedzenom čase aj v nedeľu, ale správca kaštiela je ochotný otvoriť aj mimo návštevných hodín.

Ostatné pamiatky - v centre obce stojí barokovo - klasicistický kostol Nanebovzatia Panny Márie z roku 1804. Na neďalekom návrší Sivova Gora sa nachádza Kalvária, postavená po II. svetovej vojne v roku 1947. Následne sa dobudoval nad Kalváriou menší kostol. Oščadnická Kalvária je v širokom okolí ojedinelá a stala sa miestom pravidelného stretávania sa pútnikov na deň Nanebovzatia Panny Márie 15. augusta. V čase konania púte je hojne navštevovaná. Ďalšími sakrálnymi pamiatkami sú menšie kaplnky a drevené kríže sú vystavané aj v oščadnických osadách. Sú zo začiatku 20. stor. a nachádzajú sa v osadách Švančarovci, Zadedová, Haladeji, Vreščovka a Rovne. V osadách možno objaviť aj niekoľko pôvodných ľudových stavieb. Žiadna z nich nie je muzeálne prezentovaná. Zachovalé stavby boli prenesené do Múzea kysuckej dediny v prírode vo Vychylovke.

Kultúrno-záujmová činnosť

Kultúrno záujmová činnosť má v obci široké zastúpenie. Osobitne výrazným je goralský folklór, ktorého tradičné formy sa uchovávaly vo viacerých folklórnych súboroch, ktoré pôsobia v obci. Prostredníctvom folklórnych skupín sa udržiavajú nielen hudobné tradície, ale v slovesnej podobe aj tradície zvykov a ľudových obradov v oblasti a zároveň sa nimi prezentuje aj kultúrna úroveň obce.

Obec udržiavanie miestneho folklóru a goralských tradícií podporuje, čo je v súlade s jej zámermi, jednak tým, že bezplatne poskytuje priestory na skúšky a finančne tiež podporuje súbory (nákup hudobných nástrojov, krojov, príp. účasti súborov na rôznych prehliadkach, spoločenských akciách a festivaloch, ktoré zároveň propagujú obec).

V obci pôsobia tieto folklórne skupiny a súbory:

- **Kysucký prameň** je jednou z najznámejších folklórnych skupín na Kysuciach a vydali už šesť hudobných CD. Zúčastňujú sa rôznych folklórnych prehliadok na Slovensku, v Poľsku a v ČR, kde získali mnohé ocenenia. Skupina vznikla v r. 1997. So vznikom tejto skupiny je spojená aj tradícia súťaže „Oščadnická heligónka“, ktorú organizuje každoročne obec.
- **Folklórny súbor Oščadnica** - sa snaží priblížiť publiku zvyky a tradície našich predkov prostredníctvom rôznych tematických pásiem ako napr. Práca s ľanom, Drapanie peria, Podomový obchodník, Vianoce, Ostatky a pod.
- **Detský folklórny súbor Oščadničanka** - bol založený v r. 1994, súbor účinkoval na rôznych kultúrnych podujatiach na Slovensku, ale aj v zahraničí. V súbore účinkujú deti od 4-15 rokov, v súčasnosti má 92 členov.
- **Folklórny súbor Račan** - bol založený v r. 2004, odkedy absolvoval stovky vystúpení na Slovensku doma a v zahraničí. Súčasťou súboru je aj drevená muzička a sólisti - speváci, heligonkári.

Program rozvoja obce Oščadnica na roky 2015-2020

- **Heligónka Kysúc** - heligónkárky sestry Lenka a Evka Bacmaňákové sa zúčastňujú mnohých vystúpení na Slovensku aj v zahraničí
- **Folklórny súbor Dedovanka** - existuje už od r. 1946, v súčasnosti má 12 členov, zameriava sa na uchovávanie folklórnych tradícií obce

Obec podporuje aj činnosť miestnej **punkovej kapely The Bonx**, ktorá sa prezentuje pri miestnych spoločenských podujatiach (diskotéky).

Pri miestnej ZŠ pôsobí **detský divadelný krúžok Nezábudka**. Súbor sa prezentuje na regionálnych prehliadkach detskej dramatickej tvorivosti a pri miestnych kultúrnych a spoločenských udalostiach.

Kultúrne a spoločenské podujatia

Obec spolu s záujmovými združeniami a súbormi sa podieľa na organizovaní pravidelných podujatí pre obyvateľov a návštevníkov priamo ako organizátor podujatia alebo poskytuje technickú či finančnú pomoc organizátorom. Najväčšie podujatie s priamou účasťou obce na jeho organizovaní je:

Oščadnická heligónka - národná súťažná prehliadka heligonkárov v hre na ťaháciu harmoniku s účasťou súťažiacich zo Slovenska, ČR a Poľska. Organizuje ju obec spolu s Kysuckým osvetovým strediskom v Čadci, každoročne pravidelne v máji. Súťaž je známa nielen v oblasti, ale aj v rámci celého Slovenska. Je verejná so záverečným galaprogramom a jej súčasťou sú viaceré sprievodné akcie. Oščadnická heligónka je najznámejšie kultúrne podujatie, ktoré je dôležité pre imidž Oščadnice.

Ostatné pravidelné podujatie s vysokou účasťou domáceho obyvateľstva a aj návštevníkov z okolia sú:

- Púť na Kalváriu na sviatok Nanebovzatia Panny Márie 15. 8., v tomto období sa v obci konajú aj tradičné dedinské hody.
- Prehliadky zvykoslovnia a tradícií prezentované folklórnymi súbormi v čase vianočných sviatkov, sviatkov Troch kráľov (december, január).
- Prezentácia domáceho folklóru v obci (október).
- Spoločenské podujatia pre deti a dospelých v období fašiangov (maškarné plesy a fašiangové zábavy), majáles.
- Podujatia pri príležitosti dňa matiek (máj), dňa sv. Huberta (september).
- Súťažná prehliadka detskej dramatickej tvorivosti Deti deťom

Ďalšie rôzne akcie a podujatia zábavného charakteru organizuje pre návštevníkov lyžiarskeho areálu stredisko Snow Paradise Veľká Rača.

Niektoré samostatné akcie organizuje aj Združenie turizmu v Oščadnici, napr. grilovačku, váľanie mája a pod. Samostatné akcie organizujú aj niektoré ubytovacie zariadenia, napr. hotel Marlen, ako spustenie lyžiarskej sezóny a pritiahnutie návštevníkov (napr. stavenie snehuliakov, Kysucký horal a pod.).

Obci chýba väčší otvorený priestor, napr. amfiteáter, na ktorom by sa mohli organizovať akcie rôzneho druhu (zábavné, súťaže, koncerty a pod.), ktoré by prilákali miestnych obyvateľov, ľudí z okolia, aj turistov.

Analýza stavu kultúrno-spoločenskej infraštruktúry:

Program rozvoja obce Oščadnica na roky 2015-2020

Základným všeobecným problémom kultúry býva trvalý nedostatok financií na činnosť kultúrnych telies a spolkov a realizáciu kultúrnych akcií. Tento problém je všeobecným javom a možnosti obce na jeho riešenie sú limitované možnosťami obecného rozpočtu. Rozvoj kultúry a kultúrnych akcií je podmienený hľadaním zdrojov na ich realizáciu aj mimo obecného rozpočtu. Z hľadiska infraštruktúry je potrebná predovšetkým rekonštrukcia priestorov kultúrneho domu v obci, vhodným sa javí zriadenie väčšieho otvoreného priestoru - amfiteátra na realizáciu kultúrnych akcií počas letnej sezóny a vhodného počasia.

3.4.4 Športová infraštruktúra

Obec má vhodné podmienky predovšetkým na zimné športy. V katastri obce sa nachádza známe **lyžiarske stredisko Snow paradise** výbornými podmienkami na zjazdové aj bežecké lyžovanie.

Okrem lyžiarskeho strediska Snow paradise je priamo **v centre obce dostupný lyžiarsky areál s dvomi vlekmí**, mechanicky zasnežované lyžiarske zjazdové trate a večerné osvetlenie. Využívajú ho predovšetkým lyžiari začiatočníci, deti, v prípade večerného lyžovania často aj tí, ktorí sú ubytovaní v obci a už sa im nechce ísť lyžovať do areálu na Dedovku.

Futbalový štadión s trávnatou plochou slúži na tréningy a zápasy futbalových klubov, ktoré pôsobia v obci (futbalové oddiely mužov, dorastencov, mladších a starších žiakov). Prevádzku zabezpečuje obecný futbalový klub TJ Tatran Oščadnica. K štadiónu patrí budova technického zázemia pre športovcov. Budova vyžaduje rekonštrukciu kúrenia, spŕch, šatní, výmenu okien a zateplenie. V rámci objektu štadióna je potrebné tiež rozšíriť kapacitu tribúny resp. postaviť ešte jednu novú tribúnu.

Športové ihriská - okrem ihrísk v areáloch oboch ZŠ je tiež vybudované multifunkčné ihrisko v časti Laliky a kombinované športovo - detské ihrisko v časti Rovne. V celej obci sa nachádza tiež 5 detských ihrísk pre najmenšie deti.

Okrem uvedených športovísk môžu obyvatelia obce na svoje športové aktivity môžu využívať dve telocvične v miestnych základných školách, v letných mesiacoch aj ihriská pri základných školách. K dispozícii obyvateľom sú tiež platené súkromné športové areály pre turistov napr. tenisové ihriská, golf a pod.

Športové oddiely - okrem spomenutých futbalových oddielov v obci funguje tiež Obecný športový klub Fair Play Oščadnica a Regionálny lyžiarsky klub Snow Paradise Veľká Rača Oščadnica.

V obci najviac chýba polyfunkčný športový areál s možnosťami rôznych športových aktivít resp. polyfunkčná športová hala. Z hľadiska podpory rozvoja turizmu by bolo vhodné zabezpečiť pre turistov aj obyvateľov možnosť letného alebo aj celoročného kúpania výstavbou príslušnej infraštruktúry.

Analýza stavu športovej infraštruktúry:

Najväčším športovým areálom v obci je určite areál Snow paradise Veľká Rača, ktorý funguje celoročne. Rovnako počas minulého obdobia vzniklo mnoho súkromných zariadení, kde je možné športovať za poplatok. Občania obce majú k dispozícii pre bezplatné športovanie viacero ihrísk v rôznych častiach obce ako aj futbalový štadión. Napriek tomu je vhodné ďalšie rozšírenie športovej infraštruktúry pre obyvateľov obce na bezplatné športovanie. Futbalový štadión si vyžaduje rekonštrukciu budovy zázemia a rozšírenie tribún. Obci chýba tiež kúpalisko, ktoré by v lete dokázalo priťahovať aj turistov, vhodné

Program rozvoja obce Oščadnica na roky 2015-2020

sa javí tiež vybudovanie polyfunkčného športového areálu resp. športovej haly na celoročné športovanie obyvateľov obce.

3.4.5 Zdravotná infraštruktúra

Zdravotná starostlivosť v obci je zabezpečovaná v zdravotnom stredisku v ambulanciách:

- 2 ambulancie praktického lekára pre dospelých
- 1 ambulancia praktického lekára pre deti a dorast
- 1 stomatologická ambulancia
- 1 gynekologická ambulancia
- 1 ORL ambulancia
- 1 kardiologická ambulancia

Ambulancie praktických lekárov pre dospelých aj deti a stomatológa ordinujú každý deň v týždni, gynekologická ambulancia 3 dni v týždni, kardiologická ambulancia 1 deň v týždni. ORL ambulancia ordinuje každý deň v týždni popoludní cca 3 hodiny.

Zdravotné stredisko bolo komplexne zrekonštruované a dovybavené v rámci projektu zo štrukturálnych fondov EU v r. 2011-2013.

V prípade potreby využívajú lekári pre pacientov aj služby ADOS (agentúra domácej ošetrovateľskej pomoci - poskytuje odbornú zdravotnú starostlivosť v domácom prostredí) na základe zmluvných vzťahov.

V obci sa nachádzajú dve lekárne.

V prípade špecifických zdravotných problémov využívajú obyvatelia obce nemocnicu s poliklinikou v neďalekej Čadci, resp. nemocnicu s poliklinikou v Žiline, (ktorá zabezpečuje najvyšší typ zdravotnej starostlivosti). LSPP pre dospelých aj deti je pre obyvateľov obce zabezpečovaná v Čadci.

Analýza stavu zdravotnej infraštruktúry

Zdravotná infraštruktúra obce je pre občanov postačujúca. Zdravotné stredisko bolo v rámci rekonštrukcie z fondov EU rozšírené o ďalšie ambulancie, ostatné zdravotnícke služby môžu obyvatelia využívať v Kysuckej nemocnici v Čadci vzdialenej cca 10-20 km podľa lokality obce.

3.4.6 Sociálna infraštruktúra

Sociálne služby

Opatrovateľská služba je poskytovaná seniorom a občanom so zlým zdravotným stavom pri zabezpečovaní nevyhnutných životných úkonov, prác v domácnosti, alebo ako pomoc pri kontakte s lekárom a pod. Opatrovateľskú službu zabezpečujú obce ako zamestnávateľia v rámci uzatvorených pracovno-právnych vzťahov (pracovný pomer, dohody o prácach vykonávaných mimo pracovného pomeru). O uzatvorení pracovného pomeru s opatrovateľom rozhoduje obecný úrad na základe potreby a opatrovateľ musí mať s obcou uzatvorenú dohodu.

V r. 2014 bola v obci poskytovaná opatrovateľská služba 11 obyvateľom. Osamelým

Program rozvoja obce Oščadnica na roky 2015-2020

dôchodcom z osád, ktorí už nevládzu dochádzať do obce poskytuje obec ubytovanie v 6 izbách so spoločným príslušenstvom v objekte bývalej fary a podľa potreby im poskytuje aj opatrovateľskú službu.

V rámci svojej sociálnej politiky sa obec sústreďuje hlavne na seniorov, ktorým sa snaží vytvárať dôstojné podmienky pre ich život. Seniori majú **možnosť odberu stravy (obedov) v školských jedálňach** obce za rovnakých podmienok aké platia pre ostatných stravníkov.

Každoročne pripravuje obec stretnutia so staršími obyvateľmi s kultúrnym programom a malým občerstvením. Stretnutia sa stali vítaným spoločenským podujatím, ktorého sa seniori radi zúčastňujú.

V obci je v miestnej časti Závozy zriadené **súkromné zariadenie starostlivosti o dôchodcov Zariadenie pre seniorov Biely orgován, n.o.**, ktoré môže poskytnúť starostlivosť 39 klientom. Z tohto dôvodu obec aktuálne nepotrebuje budovať vlastné zariadenie sociálnych služieb.

Zariadenia sociálnej starostlivosti

V obci je v miestnej časti Závozy zriadené **súkromné zariadenie starostlivosti o dôchodcov Zariadenie pre seniorov Biely orgován, n.o.**, ktoré môže poskytnúť celoročnú pobytovú starostlivosť 39 klientom. Z tohto dôvodu obec aktuálne nepotrebuje budovať vlastné zariadenie sociálnych služieb.

Domov sociálnych služieb a špecializované zariadenie Slniečko sa nachádza v lokalite Hanzlov. Zriaďovateľom sociálneho zariadenia je Žilinský samosprávny kraj. Celú prevádzku a financovanie zabezpečuje zriaďovateľ. Je celoročnou pobytovou formou sociálnej služby. Zariadenie poskytuje komplexnú starostlivosť prijímateľom sociálnej služby s mentálnym, zdravotným a kombinovaným postihnutím v zmysle príslušnej legislatívy. DSS a ŠZ Slniečko Oščadnica má celkovú kapacitu 110 lôžok. Ku dňu 31. 12. 2014 bola celoročná pobytová forma sociálnej služby poskytovaná celkovo 109 klientom. V zariadení je možné využívať aj ambulantnú formu sociálnej služby, ale v roku 2014 o túto službu neprejavil nikto záujem. Z celkového počtu 109 prijímateľov sociálnej služby v r. 2014 až 54 prijímateľov sociálnej služby bolo imobilných.

Analýza stavu sociálnej infraštruktúry

Sociálna infraštruktúra postačuje potrebám obce, priamo v obci bol zriadený súkromný domov pre seniorov. Sociálne slabší obyvatelia obce môžu využívať služby sociálnych zariadení v Čadci. Prestarý obyvatelia vzdialených lokalít obce môžu využívať ubytovanie na starej fare, kde im obec tiež podľa potreby poskytuje opatrovateľskú starostlivosť. Do budúcnosti bude obec posilňovať poskytované sociálne služby v závislosti od aktuálnych potrieb obyvateľov.

3.4.7 Štátna a verejná správa

V obci Oščadnica sa nenachádzajú žiadne úrady štátnej správy, obyvatelia využívajú úrady v rámci okresu Čadca. Z hľadiska verejnej správy jediným subjektom v obci je Obecný úrad v Oščadnici, ktorý zabezpečuje pre obyvateľov základné služby verejnej správy.

Analýza stavu v oblasti štátnej a verejnej správy

Program rozvoja obce Oščadnica na roky 2015-2020

V obci nie je predpoklad rozširovania počtu úradov štátnej a verejnej správy, obyvatelia budú za službami štátnej a verejnej správy dochádzať do okresného mesta Čadca. Vzhľadom na pokračujúcu centralizáciu štátnej správy nie je predpoklad rozširovania úradov štátnej a verejnej správy v obci.

3.4.8 Komerčná vybavenosť

V obci je v súčasnosti 26 predajní. Z hľadiska sortimentu majú zastúpenie predovšetkým predajne potravín, prípadne predajne so zmiešaným tovarom, všetko predajne menšieho charakteru, viaceré z nich večierky. Z hľadiska sortimentu ide prevažne o základné druhy tovarov.

V obci má z obchodných sietí zastúpenie COOP Jednota, ktorý má v obci 2 menšie supermarkety. V obci sú tri špecializované predajne (faby-laky a železiarstvo, športová predajňa a kvetinárstvo). Mnohí obyvatelia tiež robia väčšie nákupy v neďalekej Čadci alebo v Žiline, kde je široká ponuka hypermarketov a supermarketov.

Z komunálnych služieb majú obyvatelia a návštevníci k dispozícii: kaderníctvo, kozmetiku, pneuservis, opravy motorových vozidiel, servis bicyklov a športových potrieb, v obci je možnosť zabezpečenia opravy odevov, opravy rôznych elektrospotrebičov, je tu videopožičovňa a požičovňa športových potrieb.

Ubytovacie a stravovacie zariadenia sú podrobne rozvedené v časti 3.4.9 cestovný ruch a rekreácia

Obyvateľom obce slúži tiež **Dom služieb**, ktorý pozostáva z dvoch objektov. Jeden objekt je v súčasnosti po rekonštrukcii a okrem súčasných prevádzok pribudnú v jeho priestoroch ďalšie prevádzky služieb ako je kozmetika a pohrebná služba. Druhý objekt si vyžaduje rozsiahlu rekonštrukciu fasády a vnútorných priestorov, kde by po rekonštrukcii mohli byť 2 obecné nájomné byty a ďalšie prevádzky služieb pre obyvateľov.

V centre obce je pošta a expozitúra Poštovej banky s poštomatom, pre občanov a návštevníkov sú v knižnici 2 PC s prístupom na internet zdarma. Obec zabezpečuje wifi sieť pre bezplatný prístup na internet v lokalitách okolo infobodov - námestie, Biely kríž, Rovne, Základná škola Nižný koniec, Laliky V súčasnosti sú obyvateľom a návštevníkom k dispozícii 2 bankomaty (SLSP, a.s. a Unicredit Bank, a.s.).

3.4.9 Cestovný ruch a rekreácia

Cestovný ruch

Obec Oščadnica patrí medzi najvýznamnejšie strediská cestovného ruchu v regióne. Oščadnica ako stredisko cestovného ruchu v minulom období zaznamenala značný rozvoj najmä vďaka veľkým investíciám do lyžiarskeho areálu Veľká Rača, čo vyvolalo aj zvýšenie dopytu po tomto stredisku.

Obec Oščadnica je v zmysle Regionalizácie CR SR³ zaradená do Severopovažského regiónu cestovného ruchu a v rámci neho do subregiónu Kysuce, ktorý je zaradený medzi regióny I. kategórie s medzinárodným významom pre cestovný ruch. V rámci regiónu i subregiónu je turistické stredisko Oščadnica - Veľká Rača významným horským strediskom s možnosťami zimnej i letnej turistiky. Je charakteristické silnou zimnou sezónou a slabším letom aj keď v poslednom období boli vybudované rôzne atrakcie na zvýšenie atraktivity letných pobytov. Ťažiskovým hlavným produktom je lyžovanie, najlepšie podmienky má práve pre zimné športy - zjazdové lyžovanie, bežecké lyžovanie a snowboarding. Z hľadiska vysokej prepravnej kapacity lanoviek a vlekov, zjazdových tratí pre všetky kategórie lyžiarov, garancie snehu nemá v Severopovažskom regióne konkurenciu. Okrem toho výhodou pre lyžiarske stredisko je blízkosť poľského a českého trhu a záujem turistov z týchto krajín navštíviť stredisko.

³ Regionalizácia CR v SR. MH SR, 2005.

Program rozvoja obce Oščadnica na roky 2015-2020

Letný turizmus v Oščadnici je menej významný vzhľadom k tomu, že poskytuje možnosti skôr pre nenáročnú turistiku a oddych v zachovanom prírodnom prostredí. V poslednom období sa jeho význam dost' posilnil investíciami do letnej športovej vybavenosti a služieb pre návštevníkov. Čo najviac chýba v lete turistom je voda a možnosti letných aktivít spojených s vodou.

Zimný cestovný ruch

Prírodno-geografické danosti obce ponúkajú výborný prírodný potenciál pre zimný turizmus (lyžovanie - zjazdové i rekreačné bežecké, snowbording, ale aj turistiku na lyžiach). Lyžiarske svahy sú v nadmorskej výške 625 - 1050 m. Klimatické podmienky v stredisku sú vďaka jeho polohe na záveterných severozápadných svahoch veľmi dobré. Zimná sezóna trvá priemerne 100 - 120 dní.

Prvý vlek v stredisku sa vybudoval v roku 1972. Veľký rozvoj strediska začal po roku 2000 vďaka investíciám do lyžiarskeho areálu. Postupne sa zmodernizovali a zvýšili prepravné kapacity (sedačková lanovka na Dedovke - v roku 2002, lanovka na Marguške - v roku 2003 a lanovka na Lalíkoch - v roku 2005), vybudovalo sa umelé zasnežovanie všetkých zjazdoviek, večerné osvetlenie a ďalšie služby pre lyžiarov, čo výrazne zvýšilo dopyt po stredisku.

Kategorizácia lyžiarskych stredísk SR, vypracovaná Záujmovým združením vlekov a lanoviek LAVEX a SITOUR, s.r.o., zaradila lyžiarske stredisko Snowparadise Veľká Rača medzi 5 hviezdíčkové, čiže najlepšie vybavené strediská v SR⁴. V tejto kategórii sú ešte lyžiarske strediská: Tatranská Lomnica, Jasná Nízke Tatry, Park Snow Donovaly, Park Snow Štrbské Pleso, Skipark Ružomberok a stredisko Vrátnafreetimezone.

V stredisku je v súčasnosti lokalitách Dedovka, Marguška a Lalíky vybudovaných 14 zjazdových tratí v celkovej dĺžke vyše 14,5 km. Trate sú rôznej obtiažnosti, pre začiatočníkov i pokročilých lyžiarov:

- 7 tratí ľahkých v dĺžke 4 800 m
- 4 stredne ťažké v dĺžke 4760 m
- 2 ťažké (náročné) v dĺžke 1 450 m
- 1 kombinovaná. (ľahká a stredne ťažká) v dĺžke 3 550 m.

Tabuľka 3.4.9.1: Charakteristika lyžiarskych tratí

Lokalita	Zjazdovka	náročnosť	Štart	Prevýšenie	Dĺžka (m)	Tech.sneh
Dedovka	Košariská I.	ľahká	974	314	1300	áno
	Košariská II.	stredne ťažká	974	314	1400	áno
	Grúnik	ťažká	974	170	450	áno
	Lyž. škôlka Košariská	ľahká	826	20	150	áno
	Traverz na Margušku	ľahká	924	100	350	*
	Hrebeňová	ľahká	986	80	600	áno
	Dedovka	Stredne ťažká	750	100	500	nie
Marguška	Marguška I.	ľahká	986	200	900	*
	Marguška II.	stredne ťažká	1000	200	1260	áno
	Tomanova	stredne ťažká	1000	250	1100	áno
	Konektor na Lalíky	ľahká	780	240	1200	áno
	Traverz na Lalíky	ľahká	982	50	300	*

⁴Kategorizácia lyžiarskych stredísk 2009-2012

Program rozvoja obce Oščadnica na roky 2015-2020

Lalíky	Pretekárska "A"	stredne ťažká	1048	200	300	*
	Pretekárska "B"	stredne ťažká	800	220	700	áno
	Strmá	ťažká	1048	200	1000	áno
	Dlhá	ľahká/stredne ťažká	1048	420	3550	áno
	Traverz na Tomanovu a Margušku	Stredne ťažká	880	30	400	áno

Zdroj : www.velkaraca.sk

Zjazdové trate sú pravidelne upravované a udržiavané. V lokalite Dedovka je pre večerné lyžovanie osvetlený svah Košariská I. a Košariská II. dlhý 2700 m.

V stredisku je 6 osobných horských dopravných zariadení s celkovou prepravnou kapacitou 9 700 osôb za hodinu:

- tri lyžiarske vleky s kapacitou 2 300 osôb/hod.
- dve 4 sedačkové lanovky s kapacitou 4 800 osôb/hod.
- jedna 6 sedačková lanovka v kombinácii s 8-miestnymi kabínkami s kapacitou 2 600 osôb/hod.

Prehľad horských dopravných zariadení je v nasledujúcej tabuľke:

Tabuľka 3.4.9.2: Kapacity OHDZ

Lokalita	typ OHDZ	dĺžka (m)	kapacita (osoby/hod.)
Dedovka	4-sedačková lanovka	1 200	2 400
Grúnik	Vlek TLV - 12	450	600
Košariská	Vlek Poma S	140	300
Na hrebeni	Vlek BLV - 2	600	1 400
Marguška	4-sedačková lanovka	750	2 400
Lalíky	6 sedačková lanovka v kombinácii s 8-miestnymi kabínkami	1 650	2 600

Zdroj: www.snowparadise.sk

Pre lyžiarov bežcov je v lokalite Úpratisko v nadmorskej výške 800 - 950 m vybudovaný areál "Stopa zdravia" s upravovanými bežeckými trasami dĺžky 1, 3 a 5 km s celkovou dĺžkou 24 km a s možnosťou napojenia na Kysuckú lyžiarsku magistrálu s celkovou dĺžkou 57 km. Trasy sú nenáročné s malým prevýšením. Trasy vedú aj hrebeňom Veľkej Rače cez atraktívne prostredie s peknými výhľadmi do krajiny. V stredisku je vybudovaná tiež bobová dráha s dĺžkou 1300 m.

V stredisku je aj široká ponuka ďalších služieb: škola lyžovania a snowboardingu, predajňa športových potrieb, horská služba, požičovňa lyží a športových potrieb, lyžiarsky servis, úschovňa batožín, je zabezpečená možnosť dopravy batožiny do ubytovacích zariadení na svahy, k dispozícii je zmenáreň, stravovacie a občerstvovacie služby a sociálne zariadenia.

Stredisko zabezpečuje dopravu lyžiarov k nástupným centráм kyvadlovou dopravou z obce a tiež dopravu skibusom zdarma zo Žiliny.

Priamo v strede obce Oščadnica je lyžiarsky areál Športcentrum s umelým osvetlením a možnosťou technického zasnežovania. K dispozícii sú dva lyžiarske vleky. Prvý je detský s nízkym vedením dopravného lana s dĺžkou cca 120 m, s kapacitou 200 osôb/hod. Vhodný je hlavne pre deti ale aj dospelých, ktorí sú úplnými začiatníkmi. Druhý vlek „Tatrapoma

Program rozvoja obce Oščadnica na roky 2015-2020

PFP" má dĺžku 350 m, prevýšenie 75 m, kapacitu 600 osôb/hod. Je vhodný pre začiatočníkov a stredne dobrých lyžiarov. Mierny lyžiarsky svah využívajú predovšetkým začiatočníci, miestni obyvatelia a deti. V areáli je tiež možnosť snowtubingu - jazde na snežnom kolese vo vyhradenom snežnom tobogane, možnosti sánkovania a bobovania a tiež dostupný bežecký okruh. Priamo v areáli je tiež možnosť zapožičania lyžiarskeho výstroja, možnosť ubytovania a reštaurácia.

Silnou stránkou strediska z hľadiska zimných športov je jeho veľmi dobrá vybavenosť, vyrástlo z neho moderné stredisko s bohatou ponukou služieb pre zimné športy. Stredisko sa stalo známym a pritiahlo veľa návštevníkov, čo v súčasnosti, predovšetkým na vrchole sezóny, spôsobuje dlhé čakacie lehoty na vleky, čo mnohých návštevníkov odradzuje. V súčasnosti je dostatok stravovacích možností, reštauračného alebo bufetového typu priamo na svahu

Ponuka v lete a mimosezónne

Ponuka letných atrakcií a produktov sa v poslednom období výrazne zvýšila, čo spôsobilo podstatný nárast letnej turistiky a zvýšenie jej významu z hľadiska celkového objemu turizmu v obci. V súčasnej dobe je odhadovaný podiel letnej turistiky na celkovom turizme cca 30-40 % (v minulosti to bola cca 10%).

V obci chýba atraktívny produkt spojený predovšetkým s vodou, vodnými atrakciami, ponuka športových, zábavných a iných služieb. V lete sú pre Oščadnicu konkurenciou strediská s aquaparkami, pretože ľudia vyhľadávajú na trávenie voľného času a dovolenkovanie skôr vodu alebo kombináciu hôr a vody.

V letnom období sú v Oščadnici možnosti pre nenáročnú turistiku po značkovaných i neznačkovaných chodníkoch v horskej krajine s výrazným členením s výškovými bodmi nad 1 200 m n.m. s peknou scenériou a výhľadmi.

Značkované turistické trasy vedú pekným prírodným prostredím, na vrchol Veľkej Rače (NPR) vedie náučný chodník so 6 zastávkami. Ďalšie trasy sú:

- žltá značka - z Klubinskej doliny na Dedovku a Veľkú Raču
- modrá značka - trasa turistickej hrebeňovky od pily v Oščadnici k osade Moskalovci, v zime je časťou Kysuckej lyžiarskej magistrály
- zelená značka - trasa od Ústavu sociálnych služieb cez Dedovku na Veľkú Raču a hrebeňovku Veľký Príslop - Kykula, Serafínov, alebo do Poľska.

Prírodný potenciál obce ponúka dobré podmienky aj pre cykloturistiku. Oščadnica je zaradená do siete Kysuckej cyklomagistrály, ale zatiaľ chýba väčšia variabilita a pestrosť trás rôznej náročnosti. V katastri sú evidované tri cyklocesty:

- č. 11 - tzv. Čadčiansko - Oščadnická cyklotrasa, meria 48 km, prevýšenie je 980/890 m
- č. 19 - Tichou dolinou, meria 6 km, prevýšenie je 320/60 m
- č. 22 - k jódovo-brómovému prameňu v Hanzlove, meria 8 km, prevýšenie 180/120m.

V stredisku, v lokalite Dedovka je v letnom období športová vybavenosť na rôzne letné aktivity, športové a adrenalínové atrakcie a v prevádzke sú aj lanovky. Najväčšou atrakciou je bobová dráha (AlpinCoaster), dlhá 1 300 m s prevýšením 420 m. Dráha má 15 zákrut, viacero skokov, maximálna možná dosahovaná rýchlosť je 40 km/hod .

Ďalšie atrakcie v stredisku sú: trampolíny na gumách, lezecká stena vysoká 11 m, bungee trampolína, kolobežky Monster, aquazorbing, zjazdy na bicykli, lukostreľba, zjazd na visutom lane, možnosť jazdy na horskom bicykli a pod.

Pre deti sú v stredisku detské trampolíny a detský lanový park.

Charakter krajiny s rozptýlenými sídlami, charakteristickým vidieckym osídlením je vhodný aj na vidiecky turizmus a hipoturistiku.

Posledné roky sa rozvinul v obci aj konferenčný turizmus, v oblasti sa konajú rôzne akcie pre firmy, školenia, semináre a pod. Niektoré zariadenia majú už vybavené seminárne miestnosti s potrebnou technikou na akcie menšieho typu (hotel Marlene, penzión Gajuz, a pod.)

Program rozvoja obce Oščadnica na roky 2015-2020

Návštevnosť v Oščadnici

S rozvojom strediska Veľká Rača, rozširovaním ponuky vybavenosti a službami sa výrazne zvýšil dopyt a návštevnosť strediska. Kým na sklonku minulého desaťročia sa počet návštevníkov pohyboval okolo 40-tisíc hostí za rok, súčasnosti sa tento počet zvýšil na 230.000 návštevníkov ročne ako to vyplýva z nasledujúcej tabuľky.

Návštevnosť strediska v štandardnej zimnej sezóne (cca 100 - 120 dní) je 210.000 návštevníkov za sezónu. Priemerná denná návštevnosť v lokalitách strediska v zime je 1.800 lyžiarov. V špičkových dňoch (sviatky, prázdniny a víkendy) sa návštevnosť zvyšuje až na 3.500 lyžiarov. Počas letnej prevádzky je návštevnosť cca 20.000 návštevníkov.

Posledné roky má návštevnosť v lete stúpajúci trend. Z celkového počtu návštevníkov v zimnej sezóne tvoria cudzinci 50 %-ný podiel najviac návštevníkov je z Poľska a Českej republiky), domácich návštevníkov je 50 %. V lete je pomer domácich a zahraničných návštevníkov 60% / 40%, akurát zahraniční návštevníci sú takmer všetci z Českej republiky, cca 5% z toho tvoria cudzinci z ďalších krajín.

Z pohľadu celého roka (teda zimnej a letnej sezóny) je pomer zahraničnej a domácej návštevnosti 60 : 40 % v prospech zahraničných návštevníkov.

Tabuľka 3.4.9.3: Štruktúra návštevníkov podľa krajín v roku 2014

Ukazovateľ	počet návštevníkov	podiel (v %)
zahraniční návštevníci	138.000	60,0
z toho: Poliaci	80.000	35,0
Cesi	57.000	24,5
ostatní	1.000	0,5
domáci návštevníci	92.000	40,0
návštevníci celkom	230 000	100,0

Zdroj: odborné odhady Rača TIK

Hostia v ubytovacích zariadeniach

Počet hostí v ubytovacích zariadeniach je štatisticky problematické zistiť, údaj by mal byť evidovaný na Obecnom úrade. Podľa údajov Obecného úradu v Oščadnici v r. 2014 bolo v obci ubytovaných 1360 hostí, počet evidovaných prenocovaní bol 5368 v r. 2014. Celkovo bolo v obci evidovaných 516 lôžok.

Tabuľka 3.4.9.4.: Počty ubytovaných hostí a prenocovaní v roku 2014

Ukazovateľ	Zima (01.12.-31.3)	Leto (1.6.-30.9)	Mimosezóna (1.4.-30.5. a 1.10-30.11)	Spolu
počet hostí	814	274	272	1360
počet prenocovaní	3238	1072	1338	5648
využitie lôžkovej kapacity %	5,23 %	1,73 %	2,16 %	---
Priemerný počet prenocovaní	3,97	3,91	2,60	

Zdroj: OcU Oščadnica

Z celkového počtu hostí 60 % pripadá na zimné obdobie. Podobne aj využitie lôžkovej kapacity je oveľa vyššie v zime ako v lete, čo je dané aj charakterom strediska, jeho orientáciou a vybavenosťou na zimný horský turizmus.

Program rozvoja obce Oščadnica na roky 2015-2020

Tabuľka 3.4.9.5: Štruktúra ubytovaných hostí v roku 2014

Hostia	zima	leto	mimosezóna	Spolu 2014
Počet zahraničných hostí	272	59	111	442
Počet domácich hostí	542	215	161	918
Počet hostí celkom	814	274	272	1360
Podiel zahraničných hostí	33,42 %	21,53 %	40,81 %	32,50 %
Podiel domácich hostí	66,58 %	78,47 %	50,19 %	67,50 %

Zdroj: OcU Oščadnica

Z údajov poskytnutých obecným úradom je zrejmé, že poskytnuté údaje sú relevantné iba za časť poskytovateľov, ktorí sa prihlásili na OcU a platia dane. Reálne by malo byť v obci k dispozícii cca 3000 lôžok prechodného ubytovania (viď tabuľka 3.4.9.6).

Z hľadiska vekovej štruktúry turistov:

- najčastejšia je veková kategória 25 - 45 rokov
- v zime skôr mladšie a stredné vekové kategórie, z domácej klientely stredná a mladšia veková kategória, solventnejší, ale chodia skôr na kratšie pobyty nie na typickú týždňovú zimnú dovolenku, tú trávajú v iných krajinách
- v lete rôznorodejšie vekové skupiny
- v mimosezónu sa začína objavovať firemná klientela, konferencie, zo Slovenska a ojedinele aj Poľska a ČR

Zariadenia prechodného ubytovania v Oščadnici

V súčasnosti je v Oščadnici k dispozícii turistom cca 3000 lôžok. V súčasnosti je k dispozícii okolo 200 zariadení prechodného ubytovania (vrátane ubytovania v súkromí v rodinných domoch. Okrem toho sú v Oščadnici aj lôžka, ktoré nie sú evidované a ich majitelia ponúkajú „ubytovania na čierno“. Počet takto ponúkaných lôžok nie je známy. Prehľad kapacít prechodného ubytovania je v nasledujúcej tabuľke:

Tabuľka 3.4.9.6. : Kapacity prechodného ubytovania v Oščadnici

Kategória a trieda zariadenia	Počet zariadení	Počet stálych lôžok
Hotely, športhotel	3, 1	260
penzióny	18	790
horské chaty	4	230
ubytovanie v apartmánoch	26	150
chaty ***	37	596
chaty **	3	34
chaty *	2	25
chaty bez označenia	7	54
samostatné objekty ***	8	93
samostatné objekty **	23	170
samostatné objekty *	1	8
samostatné objekty bez označenia	0	0
ubytovanie v súkromí ***	26	269
ubytovanie v súkromí **	17	171
ubytovanie v súkromí bez	14	106
Celkom	190	2 956

Zdroj: odborný odhad Rača TIK

Program rozvoja obce Oščadnica na roky 2015-2020

Štruktúra lôžok prechodného ubytovania

Z hľadiska kvantity je súčasný počet lôžok v Oščadnici vzhľadom k existujúcej ponuke služieb dostatočný. Problémom sa skôr javí štruktúra a kvalita ubytovacích zariadení. Najväčší podiel tvoria lôžka v súkromí (takmer 40 %), rôznej kvality, bez možnosti stravovania (nanajvýš s ponukou raňajok) a využívania ďalších služieb. Asi 60% tvoria lôžka v hoteloch a penziónoch, t.j. v zariadeniach, ktoré ponúkajú klientom aj ďalšie služby, nielen ubytovanie (stravovanie, wellness, športové aktivity a pod.). Pomerne veľkú skupinu tvorí ešte lôžková kapacita v chatách a v samostatných objektoch.

Stravovacie služby

Podľa odhadov je v súčasnosti v Oščadnici približne 1300 stoličiek v reštauráciách, predovšetkým v hoteloch, motelloch, penziónoch či horských chatách. Ďalších asi 2 000 stoličiek je v bufetoch, občerstvovacích zariadeniach a hostincoch. Spolu je v obci cca 3300 stoličiek v stravovacích a občerstvovacích zariadeniach rôznej kvality.

V porovnaní s ponukou ubytovacích zariadení sa ponuka stravovacích zariadení vyvíjala pomalšie. Len v posledných 2-3 rokoch vznikli nové reštaurácie slušného priemeru, zatiaľ však stále chýba širšia ponuka stravovacích zariadení a väčšia pestrosť v ponuke jedál, miestnych špecialít a typických jedál pre Oščadnicu a oblasť Kysúc.

Stoličková kapacita v čase sezóny je nedostatočná, v ostatných obdobiach, keď je návštevnosť nízka, sú zariadenia prázdne. Miestne obyvateľstvo zatiaľ veľmi nevyužíva tento druh služieb, výnimku tvoria rôzne oslavy a spoločenské udalosti.

Turisticko - informačná kancelária

Turisticko informačná kancelária je organizačnou súčasťou strediska Veľká Rača, sídlo má na námestí v centre obce. Návštevníkom zabezpečuje sprostredkovanie ubytovania (cca 130 objektov, 20 apartmánových bytov), čo je prevažná väčšina ubytovacích zariadení v Oščadnici, poskytuje informácie o lyžiarskom stredisku Veľká Rača a všetkých jeho službách, informácie o ubytovacích a stravovacích zariadeniach, o rôznych atrakciách v Oščadnici a okolí, rôznych podujatiach, vlakových a autobusových spojeniach a rôzne ďalšie informácie. Možno si v nej zakúpiť turistickú literatúru, mapy, pohľadnice, suveníry a pod. Vykonáva aj zmenárenskú činnosť a je zároveň internetovou čítárňou.

Turisticko informačná kancelária má celoročnú prevádzku, v zimnej sezóne poskytuje služby vrátane sobôt a nedeľ. Najviac hostí za informáciami prichádza v zime (až cca 80 %), z nich je najviac Poliakov a Čechov.

Turisti sa zaujímajú predovšetkým o možnosti ubytovania, turistické mapy Oščadnice a okolia, turistické a cykloturistické trasy, zaujímavosti Oščadnice a okolia a o ponuku služieb a možnosti trávenia času. V zimnom období turisti zisťujú predovšetkým informácie o snehových podmienkach a možnostiach lyžovania. Ak nemajú úplne aktuálne informácie zo strediska, turisti prejavujú nespokojnosť, podobne často prejavujú nespokojnosť s prepravou skibusmi, ak nechodia podľa časového rozpisu.

Na území obce je rozmiestnených 6 infopanelov s dotykovou obrazovkou, s informáciami o možnosti ubytovania a voľných kapacitách. Na viacerých miestach v obci sú orientačné tabule s názvami ubytovacích zariadení.

V súčasnosti viaceré aktivity v oblasti turizmu prebiehajú na úrovni obce nekoordinované na viacerých úrovniach, niekedy bez vzájomnej komunikácie. Aktivity, propagáciu a marketing na úrovni strediska Veľká Rača robí Snowparadise a.s. Aktivity na úrovni obce v oblasti turizmu sa pokúša koordinovať miestne združenie cestovného ruchu, ktoré má za cieľ:

- podporu rozvoja cestovného ruchu a jeho rozvoj v obci
- ochranu záujmov združenia a jeho členov voči orgánom štátnej správy a tretím osobám

Program rozvoja obce Oščadnica na roky 2015-2020

- vytváranie podmienok pre rozvoj CR
- zvyšovanie profesionality v cestovnom ruchu
- zabezpečovať turistický marketing pre obec
- zabezpečovať spoločnú propagáciu
- spolupôsobiť pri organizácii rôznych miestnych podujatí.

V súčasnosti má združenie malú členskú základňu a ani obec nie je členom združenia. Financovanie aktivít je zabezpečované len z členských príspevkov, teda v podstate je činnosť združenia obmedzená len na zabezpečovanie miestnych podujatí a komunikáciu s miestnou samosprávou a ostatnými podnikateľskými subjektmi v obci bez možnosti väčšej aktivity v oblasti marketingu a propagácie. Vzhľadom k súčasným možnostiam združenia sa skôr zameriavajú na organizovanie rôznych akcií na úrovni obce, než na koordináciu aktivít a marketing na úrovni obce.

Na jeseň 2015 vzniklo nové Združenie cestovného ruchu Veľká Rača Oščadnica, ktoré bude mať za úlohu rozvíjať aktivity v cestovnom ruchu, ktoré doteraz nefungovali takmer vôbec. Plánuje sa spojiť aktivity obce, strediska a podnikateľských subjektov za účelom spoločného budovania cestovného ruchu.

3.4.10 Nevyužívané budovy v obci

V obci sa nachádza iba jedna nevyužitá budova, ktorou je budova colnice v časti Vyšný koniec. Obec by chcela budovu zrekonštruovať a využiť pre obyvateľov prednostne pre deti a mládež (napr. Centrum voľného času a pod.)

3.5 Technická infraštruktúra

3.5.1 Sídelná infraštruktúra

Obec Oščadnica v Konceptii územného rozvoja Slovenska 2001 (MVRR SR, 2001) zaradené v piatej podskupine terciárnych centier skupiny regionálneho významu to znamená, že zabezpečuje špecificky vybrané činnosti ako centrum subregionálneho významu.

Obec leží na rozvojovej Žilinsko - Kysuckej osi I. stupňa - Žilina - Čadca - hranica ČR. Rozvojové osi sú súčasťou vyváženej hierarchizovanej sídelnej štruktúry, podporujú sídelné väzby medzi obcami a rovnovážny sídelný rozvoj vytvárajúci podmienky pre dostupnosť k infraštruktúre.

3.5.2 Vodné hospodárstvo

Vodné hospodárstvo, ochrana kvality a množstva vôd a ich racionálneho využívania je zabezpečovaná v zmysle platnej legislatívy:

- zákon NR SR č. 364/2002 Z.z o vodách v znení platných noviel,
- Konceptia vodohospodárskej politiky SR do r. 2015 (schválený Uznesením vlády SR č. 117 / 2006),

Program rozvoja obce Oščadnica na roky 2015-2020

- Generel využívania vôd a ich ochrana (schválený Uznesením vlády SR č. 117/2002),
- vodohospodárske plány čiastkových povodí,
- hydroekologické plány čiastkových povodí.

Ochrana vodných tokov

Katastrálnym územím obce preteká potok Oščadnica, ktorý je ľavostranným prítokom rieky Kysuca. Potok pramení na severných svahoch Veľkej Rače a preteká celou dĺžkou obce a osady Závozy. Celková dĺžka toku je cca 14 km. V riešenom území priberá 20 drobných vodných tokov. Potok Oščadnica je zaradený medzi vodohospodársky významné toky (číslo hydrologického poradia - 4 - 21 - 06 - 063)

Zásobovanie úžitkovou a pitnou vodou

V obci je vybudovaný miestny vodovodný systém v celkovej dĺžke 12 km, zásobovaný z miestnych prameňov „Zagraba“ a „Dunajcove mláky“ v trase od nižného konca obce po lokalitu Biely Kríž. Pri týchto prameňoch je vybudovaný vodojem (VDJ) Oščadnica - Stred Zagraba 1 (1 x 100 m³) s odberom 0,5 až 1,3 l/s a z neho je zásobovaná vybudovaným rozvodom časť obce (cca 30%). Posledná etapa vodovodnej siete v dĺžke 5 km, vrátane vodojemu a čerpacej stanice, bola vybudovaná v roku 2005. Veľká časť obce je napojená na verejnú vodovodnú sieť napájanú z hlavného vodovodného radu Nová Bystrica-Čadca. Skupinový vodovod je dovedený až po vyšný koniec po DSS Slniečko. V rámci tejto siete je evidovaných 643 odberných miest s celkovým počtom pripojených obyvateľov 1853. Celková dĺžka vodovodného potrubia v obci je 15,4 km a dĺžka vodovodných prípojok je 3,9 km. Celková spotreba vody v obci v r. 2014 bola 67 372 m³. Spotreba vody z verejného vodovodu v r. 2014 bola v obci 59 957 m³, z toho pre domácnosti bola spotreba 44 200 m³. V súčasnosti celý systém funguje tak, že individuálne odbery (viacero domácností) sa združili pri jednotlivých záchytných miestnych odberoch, kde sú vybudované malé záchytné vodojemy. Tieto sú napojené aj na spomínanú verejnú vodovodnú sieť pričom hlavný odber vody je z miestneho zdroja, ale v čase jeho malej akumulácie a celkového nedostatku vody z prirodzeného zdroja sa tento dodatočne napája z verejnej siete. Takto funguje asi 80% domácností obce. Ostatné nehnuteľnosti si zabezpečujú pitnú vodu individuálne najmä z vlastných studní. Vzhľadom na nedostatočnú výdatnosť vodných zdrojov pre potreby celej obce je takýto kombinovaný spôsob zatiaľ vyhovujúci, nebude však postačovať v budúcnosti pri ďalšom rozvoji obce. V rámci rekonštrukcie už bol vybudovaný nový vodojem Oščadnica- Stred Zagraba 2 (2x500 m³) v blízkosti pôvodného vodojemu. Ďalej sa uvažuje aj s rozšírením vodovodu a vybudovanie výtlačného potrubia s čerpacími stanicami až do časti Lalíky, vybudovanie čerpacej stanice Lalíky a vodojem 2x150 m³ s následným rozvádzacím potrubím. Tento novovybudovaný systém vzhľadom na značný rozsah uvažovanej zástavby by mal zabezpečovať množstvo pitnej a požiarnej vody pre aj potreby novonavrhovaných lokalít.

Odvádzanie a zneškodňovanie odpadových vôd

V obci nie je vybudovaná verejná splašková kanalizácia. Splaškové odpadové vody sú akumulované buď v žumpách alebo sú prečisťované v septikoch. Ojedinele sú čistené v malých domových čistiarnach odpadových vôd. Jedinou malou lokalitou (cca 20 domov) ktorá má vybudovanú vlastnú kanalizáciu ukončenú dvoma malými ČOV je miestna časť Kučákov potok. Vybudovanie kanalizácie v obci by sa malo vyriešiť v spolupráci so spoločnosťou SEVAK, a.s. v tomto programovacom období, kde bude na vybudovanie kanalizácie predložený projekt na financovanie z fondov EU.

Dažďové vody sú odvádzané z terénu do recipientu. V obci nie je vybudovaný ucelený systém, dažďové vody sú odvádzané do povrchových vôd systémom povrchových priekop a jarkov. Vzhľadom na geológiu podložia sa vody z povrchového odtoku dajú likvidovať

Program rozvoja obce Oščadnica na roky 2015-2020

miestami aj do podlažia.

3.5.3 Energetika

Zásobovanie elektrinou - v obci nie je situovaný žiadny významnejší zdroj elektrickej energie a neuvažuje sa o ňom ani v strednodobom výhľade. Zabezpečenie požiadaviek spotreby elektrickej energie sa bude orientovať na zdroje a napájacie uzly v regióne.

Obec je plne elektrifikovaná. Zásobovanie elektrickou energiou je riešené po odbočnom 22 kV vedení z VN vedení č. 109 a 113 Čadca - Kysucké Nové Mesto a káblovým VN prepojom z VN linky č. 114, bod napojenia pri obci Klubina. V súčasnosti uvádzané VN vedenia sú technicky využité a nie je možné na ne pripájať ďalšie odbery.

3.5.4 Telekomunikácie

Obec Oščadnica podľa súčasnej štruktúry Slovak Telekom, a.s. prislúcha do centra sieťovej infraštruktúry CSI Žilina s príslušnosťou do RCSI Žilina. V obci je digitálna ústredňa v priestoroch objektu služieb, na ktorú je napojená miestna sieť úložnými káblami v zemi. Obývané územie obce je pokryté signálom mobilných operátorov Orange a T-Mobile a O₂.

Zavedenú káblovú televíziu v obci v súčasnosti využíva 859 abonentov.

Obec financuje zo svojich prostriedkov prístup na internet cez WIFI pre potreby návštevníkov a turistov v centre obce na nám. M. Bernáta a v jeho okolí. Verejne prístupné bezplatné napojenie v ostatných častiach obce nie je zavedené.

3.5.5 Zásobovanie teplom a teplou úžitkovou vodou

Zásobovanie teplom sa v obci uskutočňuje predovšetkým decentralizovaným spôsobom v rámci vykurovania IBV. Zdrojmi vykurovania je najčastejšie plyn, uhlie a drevná hmota. Obecné objekty sú vykurované decentralizovane a to plynom alebo elektrinou.

3.5.6 Zásobovanie plynom

Zásobovanie plynom - v obci je vybudovaná miestna STL sieť s pretlakom do 0,3 MPa, ktorá je zásobovaná z regulačnej stanice plynu RS 5000, situovaná pri vstupe do obce Oščadnica. Hlavný výstup z RS je prevedený potrubím o profile 300 mm, hlavná trasa plynovodu je potrubím o profile 150 mm. Z tohto potrubia je možné zásobovať zemným plynom objekty vybavenosti situované aj v areáloch mimo obce. Zásobovanie zemným plynom v obci bolo zabezpečované najskôr pre odberateľov žijúcich v hlavnej aglomerácii (od nižného po vyšný koniec obce) a postupne aj v lokalitách Lalíky, Závozy a Rovne. V súčasnosti je rozvedený plyn do cca 90 % rodinných domov a verejných zariadení.

Tým bola plynifikácia obce ukončená a zásobovanie zemným plynom je tak zabezpečené pre užívateľov v osadách s vyšším sústredením obyvateľstva. Ďalšie rozširovanie plynovodnej siete do menších osád by bolo nákladné a neefektívne. Nie všetky domácnosti, využívajú možnosť plynifikácie, viaceré aj naďalej vykurojú pevným palivom a drevom kvôli tomu, že je to pre nich lacnejšie. V súlade so zásadami trvalej udržateľnosti životného prostredia by však bolo vhodné nahrádzať postupne súčasné vykurovanie domov na báze tuhých palív plynom.

3.5.7 Analýza stavu technickej infraštruktúry

Technická infraštruktúra obce sa stále zlepšuje, problémom je však rozľahlosť obce a množstvo samostatných častí, ktoré sú vzdialené od centra obce, čo v prípade infraštruktúry vyvoláva enormný tak na cenu investícií, pre ktoré je dovedenie niektorej infraštruktúry do odľahlých častí obce ekonomicky neefektívne (napr. plyn, vodovod), preto sú ich obyvatelia odkázaní viac na miestne zdroje a samostatné zabezpečenie infraštruktúry pre svoje domy a objekty. Najvýraznejším problémom obce je chýbajúca kanalizácia, ktorá spôsobuje veľké znečisťovanie životného prostredia a vôd miestnych vodných tokov. Vzhľadom na hornatý terén a odľahlú lokalitu sa niekde v malých lokalitách prejavovať výpadky alebo nedostatočný signál niektorých mobilných operátorov, čo je možné riešiť výberom vhodného operátora, ktorý pokrýva aj danú lokalitu.

3.6 Dopravná infraštruktúra

3.6.1 Dopravné súvislosti

Obec Oščadnica je dopravne napojená na hlavný komunikačný skelet cestných trás Slovenska miestnou komunikáciou IN/01159 na cestu I/75 smerom do Čadce a Žiliny. Cesta I/75 je súčasťou multimodálneho koridoru č. VI - Gdansk - Katovice - Zwardoň - št. hranica SR/PR - Čadca - Žilina. Časť Čadca - št. hranica SR/ČR - Český Tešín - Ostrava je súčasťou doplnkovej siete TINA. Vo výhlade bude cesta I/75 napojená na diaľnicu D3 v línii Hričovské Podhradie - Žilina - Kysucké Nové Mesto - Čadca - Svrčinovec - št. hranica s ČR a časť Čadca - Skalité - hranica s Poľskom.

Na poľskej strane bude slovenská diaľnica D3 pokračovať ako rýchlostná cesta S69 Bielsko-Biala - Żywiec - Zwardoň s dĺžkou 46 km.

Smerom na Čadcu a ďalej hranice SR/ČR/PR je navrhovaná trasa rýchlostnej komunikácie R5. Rýchlostná cesta R5 -Svrčinovec diaľnica D3 - štátna hranica SR/ČR Mosty u Jablunkova bude mať prirodzené pokračovanie ako R68 + R67 v trase Mosty u Jablunkova - Třinec - R48 - Havířov - Ostrava - Bohumín diaľnica D47. Význam diaľnice D3 na Slovensku sa tak posilní, keď okrem jej väzby na poľskú rýchlostnú cestu Zwardoň - Bielsko-Biala - Katowice pribudne i rovnocenná priama väzba na moravský rýchlostný ťah R68 + R67. Reálny termín výstavby diaľnice nie je známy, preto uvažovať s reálnymi termínmi výstavby nie je možné i keď sa pravdepodobne Národná diaľničná spoločnosť bude snažiť diaľnicu dobudovať s financovaním z projektov EU v rámci programovacieho obdobia 2014-2020.

Cestou II/487 z Čadce má obec priame spojenie na hranicu s Poľskou aj Českou republikou (prechody do Poľska v Skalitom a do Českej republiky cez Svrčinovec). Dokončení cesty do Poľska v lokalite Vreščovka získala obec priame prepojenie s Poľskom, pričom cesta je v súčasnosti veľmi využívaná nielen obyvateľmi a obce a poľskými občanmi, ale aj obyvateľmi lokality Skalitého na cestu do Žiliny, ktorá je pre nich takto výrazne kratšia ako cez domáce cesty.

Cestou II/520 je obec spojená s obcami Zborov nad Bystricou, Stará a Nová Bystrica až po Vychylovku. V súvislosti so zvýšenou dopravou je potrebná generálna oprava cesty na slovenskej strane v danej lokalite.

Za predpokladu zrealizovania plánovaných zámerov v oblasti rekonštrukcií a budovania nových cestných komunikácií by malo byť napojenie obce Oščadnica na regionálny a nadregionálny dopravný systém dostačujúce.

3.6.2 Základný dopravný systém obce

Základný dopravný systém obce tvoria:

- cesty miestneho a regionálneho a nadregionálneho významu,
- parkovacie plochy

Obec spravuje celkom 60 km miestnych komunikácií. Nosný skelet pozemných komunikácií na území obce tvorí cesta III. triedy (III/01159), ktorá prechádza stredom intravilánu obce (je stabilizovaná a v zmysle STN je zaradená do funkčnej triedy B2 - zberná komunikácia v kategórii MS 8/50 v intraviláne a S9, 5/50 v extraviláne) a v obci končí. V centrálnej časti aglomerácie, v dĺžke 12 km je osvetlená. Verejné osvetlenie prechádza v r. 2015 rozsiahlou modernizáciou a rekonštrukciou v rámci projektu spolufinancovaného zo zdrojov EU.

Na uvedenú komunikáciu sa napájajú bočné cesty sprístupňujúce Dedovku (S 5,5/40) a Lalíky. Cesta na Dedovku nie je v niektorých miestach dostatočne široká a predovšetkým v zimnej sezóne je problematické vyháňanie áut. V hornej časti bližšie k stredisku bola upravená, má nový povrch a je rozšírená, sú však na nej ešte miesta, kde by bolo vhodné rozšíriť (na S 7,5/40). Cesta III. triedy z Oščadnice do Lalíkov je zo zákona vo vlastníctve VÚC Žilina a v správe Žilinského samosprávneho kraja. Z celkovej dĺžky ciest (60 km) je 40 km ciest s opraveným alebo novým asfaltovým povrchom.

Zostávajúcich 20 km neupravených miestnych komunikácií vedie do početných osád. Viaceré z nich sú v nevyhovujúcom stave s veľmi poškodeným asfaltovým alebo len so spevneným povrchom. Nevyhnutná bude ich úprava (na šírku vozovky 4,5 m, s odvodňovacími rigolmi a priepustami) a polozenie nového asfaltového povrchu.

Miestne komunikácie sú udržiavané a prevádzkované obecným úradom (okrem cesty smerom na Lalíky), ktorý disponuje technikou a pracovníkmi na zimnú aj letnú údržbu, vlastní mechanizmy Mercedes Unimog s výbavou na údržbu ciest, nákladný automobil LIAZ, traktor Zetor, nakladač John Deere s nadstavbami a zametač.

Pre bezpečnosť chodcov je v obci vybudované 4800 m chodníkov aj s novými prístreškami a lavičkami na zastávkach autobusov, no i tak zostávajú v obci miesta, kde nie sú chodníky, čo ohrozuje bezpečnosť chodcov i vodičov.

Pre cyklistov a in-line korčuliarov bola vybudovaná tzv. Zelená cesta v dĺžke 10 493 m, ktorá vedie celou obcou. V katastri obce sa tiež nachádza celkovo 60 km cyklotrás a cca 8 km turistických chodníkov.

Napriek tomu, že obec venuje rekonštrukcii a údržbe miestnych komunikácií pozornosť, vzhľadom na ich celkovú dĺžku, objem individuálnej dopravy predovšetkým v zimných mesiacoch, sú v niektorých častiach obce cesty značne poškodené. Oprava ciest je finančne náročná a obec na ňu nemá dostatok finančných prostriedkov.

3.6.3. Doprava v obci

Autobusová doprava

Autobusovú dopravu pre obce zabezpečuje SAD, š.p. Žilina, OZ Čadca. Cez obec prechádza 12 pravidelných liniek prímestskej autobusovej dopravy miestneho významu. Najlepšie autobusové spojenie je s Čadcou, v pracovných dňoch linky premávajú približne v 1-2 hodinových intervaloch (ráno a popoludní častejšie). V

Program rozvoja obce Oščadnica na roky 2015-2020

obci je celkom 21 autobusových zastávok.

Priame linky bez prestupu sú ešte do Žiliny, Kysuckého Nového Mesta a okolitých obcí (Novej a Starej Bystrice, Lutiše, Staškova a Nesluše, Ochodnice), ale tieto linky majú iba jednu zastávku na okraji obce. Vzhľadom na značnú veľkosť obce je preto spojenie do ostatných obcí pre obyvateľov dosť problematické.

Autobusové spojenie do ostatných miest a obcí Slovenska je len s prestupom v

Čadci.

V zimných mesiacoch (počas zimnej lyžiarskej sezóny) zabezpečuje stredisko Snow Paradise kyvadlovú dopravu návštevníkov k osobným horským dopravným zariadeniam v Dedovke a Lalíkoch zo 16 záchytných parkovísk. Kyvadlová doprava je pre návštevníkov zdarma, sú s ňou spokojní, len s občasnými sťažnosťami, keď spoje meškajú. Cestovný poriadok kyvadlovej dopravy zverejňuje stredisko na svojej webovej stránke. Prevádzkovateľ lyžiarskeho areálu zabezpečuje dopravu lyžiarov zdarma „skibusmi“ - v sezóne 2014/2015 premával autobus na 5 trasách so zastávkou v 12 mestách Slovenska a tiež na 2 trasách so zastávkou v 7 mestách Českej republiky.

Železničná doprava

Južným okrajom obce prechádza železničná trať Žilina - Čadca, kde je lokalizovaná železničná stanica. V týchto dvoch železničných uzloch (Čadca a Žilina) je možný prestup na medzinárodné vlakové spoje a na železničné trate mimo oblasť. Osobné vlaky medzi stanicami Čadca a Žilina premávajú takmer každú hodinu počas pracovných dní, v dňoch pracovného voľna premávajú zriedkavejšie.

Nevýhodou železničného spojenia je excentricky umiestnená zastávka na okraji obce. Od najbližších autobusových zastávok je vzdialená cca 1 km. Železničná zastávka v obci je určená výlučne na zastavovanie osobných vlakov. V rámci rekonštrukcie železničnej trate na úseku Krásno nad Kysucou - Čadca chce obec dosiahnuť premiestnenie železničnej zastávky bližšie k obývanej časti obce.

Individuálna automobilová doprava (vrátane statickej)

Riešenie individuálnej automobilovej dopravy je jedným z najväčších problémov v obci. Komunikácie nie sú uspokojené na množstvo áut, ktoré predovšetkým v sezóne jazdí cez obec. Ďalší ekonomický rozvoj obce a aj ochrana životného prostredia je podmienený riešením dopravnej infraštruktúry.

Počas lyžiarskej sezóny prejde obcou cca 50 - 70 tis. áut (tieto údaje sa týkajú návštevníkov lyžiarskeho strediska), všetky z jediného prístupu do obce, z cesty I/75 od Čadce alebo Žiliny. Denne je cca 500 - 600 áut (cez víkendy cca 800 áut), ktoré premávajú cez celú obec smerom na Dedovku a Lalíky. Okrem toho obyvatelia obce tiež využívajú svoje automobily na prepravu do práce, na nákupy a za inými povinnosťami. Počet áut v obci je cca 2 tis., údaje o tom, aká je frekvencia ich prepravy nie sú k dispozícii.

Frekvencia automobilov v obci je v súčasnosti už na hranici únosnosti zaťaženia miestnych komunikácií a predstavuje aj záťaž pre životné prostredie. Podobne neprijemňuje aj život obyvateľom, pretože na viacerých úsekoch popri ceste nie sú chodníky a je veľmi nebezpečné popri ceste prechádzať. V prípade rozširovania lyžiarskeho strediska, zvyšovania prepravných kapacít OHDZ a zvyšovaní dopytu bude nevyhnutné individuálnu dopravu obci prioritne riešiť.

Program rozvoja obce Oščadnica na roky 2015-2020

Parkovanie automobilov počas zimnej lyžiarskej sezóny zabezpečuje zabezpečuje prevádzkovateľ strediska Snow Paradise. V súčasnosti je v obci na 16 vyčlenených parkovacích plochách cca 920 parkovacích stojísk (Dedovka 220 stojísk, Nižná 80, Pod cintorínom 150 stojísk, Lalíky lanovka 150, dom pri otočke autobusov 120 a v centre obce 200 stojísk). Súčasné parkovacie plochy a stojiská pre automobily a autobusy sú postačujúce.

V prípade ďalšieho rozvoja cestovného ruchu v obci bude potrebné tiež riešiť aj problematiku individuálnej i statickej dopravy.

Vodná doprava

V obci neexistuje žiadna možnosť vodnej dopravy.

Letecká doprava

V k.ú. obce sa nenachádza žiadne letisko miestneho, regionálneho alebo celoštátneho významu. Najbližšie letisko s osobnou leteckou dopravou a pripojením na medzinárodné letecké trasy sa nachádza v obci Dolný Hričov (cca 50 km) a v Mošnove, Česká republika (cca 60 km).

3.6.4 Analýza stavu dopravnej infraštruktúry

Verejná doprava je na dostačujúcej úrovni, problémom je iba veľká vzdialenosť železničnej zastávky od obce. Obec je už teraz využívaná ako prechod do Poľskej republiky aj obyvateľmi Skalitého na skrátenie cesty do Žiliny cez Poľsko, resp. vyhnutie sa dopravným zápcham v Čadci. Z uvedeného dôvodu je potrebné rozšíriť a zrekonštruovať úseky ciest vedúce smerom na Poľskú republiku. Doprava v obci je aj vzhľadom na veľký počet turistov prehustená a cestní siet' nie je dimenzovaná na také veľké množstvo automobilov. To vyvoláva zvýšenú devastáciu ciest a potrebu rozširovania komunikácií, budovanie nových komunikácií a zhoršenie bezpečnosti cestnej dopravy. Vzhľadom na chýbajúce chodníky v niektorých lokalitách je zvýšené nebezpečenstvo najmä pre chodcov. Parkovacie kapacity pri súčasnom stave infraštruktúry cestovného ruchu postačujú, v prípade ich výraznejšieho rozšírenia bude nutné riešiť aj zlepšenie cestnej siete a rozšírenie parkovísk.

3.7 Životné prostredie

3.7.1 Environmentálna regionalizácia

Podľa environmentálnej regionalizácie Slovenskej republiky (Správa o stave životného prostredia, 2013) patrí územie obce do regiónu 1. environmentálnej kvality (regióny s nenarušeným prostredím) nazvaného Kysucký región.

Program rozvoja obce Oščadnica na roky 2015-2020

3.7.2 Ovzdušie

V rámci obce ani okresu Čadca nie sú evidované významné zdroje znečisťovania ovzdušia. V samotnej obci je ovzdušie predovšetkým v zime mierne znečistené, prevládajú klasické produkty spaľovania fosílnych palív, sú to najmä exhaláty kotolní rodinných domov. Ďalšie škodliviny vznikajú v doprave (napr. CO, olovo a jeho zlúčeniny, SO₂ a pod.), ich vplyv sa prejavuje najmä pri hlavnej ceste Žilina - Čadca. Pri pôsobení južných vetrov sa prejavuje vplyv priemyselných exhalátov zo Žiliny. Z hľadiska znečistenia ovzdušia patrí región medzi oblasti s vyššou koncentráciou tuhých znečisťujúcich látok (1-5 t/km²) a CO. Z hľadiska znečistenia ovzdušia NO₂ a SO₂ patrí región medzi najmenej znečistené regióny v SR (Zdroj: Správa o stave ŽP 2013).

3.7.3 Odpady

Na území obce bolo v roku 2014 vyprodukovaných celkovo 1028,98 ton odpadu, z čoho na skládku bolo vyvezených 942,35 ton komunálneho odpadu. Obec má vlastný zberný dvor. Vývoz TKO zabezpečuje pre obec spoločnosť T+T, a.s. Žilina, vývoz separovaného odpadu zabezpečuje TKO Semeteš, n.o. V rámci separovaného zberu bolo v r. 2014 v obci vyseparované 0,56 t papiera, 45,81 ton skla, 15,85 ton plastov, 5,44 t starého šatstva a 6,62 ton vyradených elektrických a elektronických zariadení, 4,85 ton opotrebovaných pneumatík a 7,5 ton drobného stavebného odpadu. Problémom zostáva likvidácia biologicky rozložiteľných odpadov, ktoré sa nedostatočne kompostujú a často sa vyhadzujú z domácností na rôzne miesta v obci.

Nelegálne skládky - na území obce je evidovaná jedna pravdepodobná environmentálna záťaž - Oščadnica FRACHO (Zdroj: www.enviroportal.sk, časť Register environmentálnych záťaží SR). Na území obce tiež často vznikajú rôzne nelegálne skládky, predovšetkým nedisciplinovanosťou obyvateľov a voľným vyhadzovaním odpadu, ktoré obec priebežne odstraňuje.

Celkové náklady na odvoz komunálneho odpadu v r. 2014 boli 110 336,36 EUR. Obec odvoz odpadu dotuje z obecného rozpočtu, celkový príjem z poplatkov za vývoz odpadu a separovaného zberu v r. 2014 bol 64 051,26 EUR. Zvyšnú sumu musí obec dotovať, pričom tiež z rozpočtu vykryva plynulosť platieb za odvoz TKO.

3.7.4 Voda

Celé územie Kysúc patrí od roku 1973 do vodohospodársky dôležitej oblasti, v súčasnosti nazvanej chránená vodárenská oblasť Beskydy a Javorníky. Rieka Kysuca je na zozname vodárenských tokov a ich povodí. Využiteľné množstvo podzemných vôd v hydrogeologickom regióne tvorenom náplavmi Kysuce a jej prítokov predstavuje vyše 10 l.s⁻¹.km⁻². Z hľadiska znečistenia vôd v regióne prevláda znečistenie dusíkom a fosforom z bodových a difúzných zdrojov. V obci je najhorším zdrojom znečistenia vôd je odpad zo žump a septikov vypúšťaný do vodného toku, čo výrazne znečisťuje lokálne miestne toky. Uvedený problém odstráni iba vybudovanie splaškovej kanalizácie v obci.

3.7.5 Ochrana prírody a krajiny

Z hľadiska územnej ochrany patrí územie obce do CHKO Kysuce. Na území obce sa tiež nachádza MCHKO NPHOR Veľká Rača. Katastrálnym územím obce prechádzajú a nachádzajú sa tu významné biokoridory a biocentrá regionálneho až nadregionálneho významu. Zoznam biocentier a biokoridorov nachádzajúcich sa v katastri alebo v susedstve katastra obce udáva tabuľka 3.7.5.1.

Program rozvoja obce Oščadnica na roky 2015-2020

Tabuľka 3.7.5.1. Zoznam biocentier a biokoridorov v katastri obce

Kategória	Názov	Výmera/dĺžka/šírka
Biocentrá nadregionálne	Malá Rača - Skalka	1 600
Biocentrá regionálne	Javorské	1 350
Biokoridory nadregionálne	vodný tok Kysuca a Čierňanka	27,5/150
Biokoridory regionálne	Klokočov-Javorské-Vreščovský Beskyd	23,6/350-2 000
	Vysoká nad Kysucou - Oščadnica (terestrický)	29,4/650-1 750
	vodný tok Kysuca (hydricko-terestrický)	27,5/150

Súvislá európska sústava chránených území NATURA 2000 v k.ú. obce

Do katastra obce zasahuje územie NATURA 2000 SKUEV 0288 Kysucké Beskydy a SKUEV 0648 Príslop.

3.8 Hospodárstvo obce

3.8.1 Hospodárstvo obce

Celkovo bolo na území obce evidovaných k 30.6.2015 591 aktívnych organizácií, z toho 455 fyzických osôb a 136 právnických osôb podnikateľov. (Zdroj: INFOSTAT databáza organizácií k 30.6.2015). Z uvedených subjektov 429 organizácií nemalo žiadnych zamestnancov.

Všetky aktívne organizácie v obci podľa kategorizácie činností udáva nasledovná tabuľka

Tabuľka 3.8.1.1. Počet aktívnych organizácií v obci v rozdelení podľa SK NACE

kategória	názov sekcie SK NACE	počet ekonomických subjektov
A	Polnohospodárstvo, lesníctvo a rybolov	46
B	Ťažba a dobývanie	0
C	Priemyselná výroba	126
D	Dodávka elektriny, plynu, pary a studeného vzduchu	0
E	Dodávka vody - čistenie a odvod odpadových vôd, odpady a služby odstraňovania odpadov	1
F	Stavebníctvo	141
G	Veľkoobchod a maloobchod, oprava motorových vozidiel a motocyklov	121
H	Doprava a skladovanie	10
I	Ubytovacie a stravovacie služby	36

Program rozvoja obce Oščadnica na roky 2015-2020

J	Informácie a komunikácia	6
K	Finančné a poisťovacie činnosti	5
L	Činnosti v oblasti nehnuteľností	15
M	Odborné, vedecké a technické činnosti	25
N	Administratívne a podporné služby	10
O	Verejná správa a obrana, povinné sociálne zabezpečenie	1
P	Vzdelávanie	5
Q	Zdravotníctvo a sociálna pomoc	4
R	Umenie, zábava a rekreácia	8
S	Ostatné činnosti	31
T	Činnosti domácnosti ako zamestnávateľov	0
U	Činnosti extrateritoriálnych organizácií a združení	0

Zdroj: INFOSTAT databáza organizácií k 30.6.2015

Tabuľka 3.8.1.2. Rozdelenie organizácií so sídlom v obci z hľadiska zamestnanosti

Počet zamestnancov	Počet subjektov
0	429
3-4	23
5-9	11
10-19	5
25-49	6
50-99	1
100 -149	1
nezistený	115

Zdroj: INFOSTAT databáza organizácií k 30.6.2015

Najväčšími zamestnávateľmi spomedzi organizácií so sídlom alebo prevádzkami v obci sú:

- Domov sociálnych služieb a špecializované zariadenie Slniečko
- Základná škola s materskou školou Oščadnica
- Roľnícke družstvo Veľká Rača
- LBT, s.r.o
- Drucker, s.r.o
- Obecny úrad Oščadnica
- Základná škola Oščadnica
- Vlasta Gaciková
- Snow paradise Veľká Rača

3.8.2 Poľnohospodárstvo a lesníctvo

Program rozvoja obce Oščadnica na roky 2015-2020

Celková výmera katastra obce je 58,634 km². Celková výmera poľnohospodárskej pôdy na území obce je 20,17 km², čo predstavuje 34,4 % celkového územia obce. Rozdelenie výmery jednotlivých plôch v obci udáva nasledujúca tabuľka.

Tabuľka 3.8.4.1. Výmery plôch v obci podľa druhu

Druh pôdy	Výmera v m ²
Poľnohospodárska pôda - orná pôda	2 156 694
Poľnohospodárska pôda - chmeľnica	0
Poľnohospodárska pôda - vinica	0
Poľnohospodárska pôda - záhrada	613 335
Poľnohospodárska pôda - ovocný sad	0
Poľnohospodárska pôda - trvalý trávny porast	17 399 633
Poľnohospodárska pôda - spolu	20 169 662
Nepoľnohospodárska pôda - lesný pozemok	34 597 757
Nepoľnohospodárska pôda - vodná plocha	375 202
Nepoľnohospodárska pôda - zastavaná plocha a nádvorie	2 656 163
Nepoľnohospodárska pôda - ostatná plocha	835 077
Nepoľnohospodárska pôda - spolu	38 464 199

V obci je evidovaných 15 podnikateľských subjektov, ktorý sa zaoberá poľnohospodárskou výrobou. Najväčším poľnohospodárskym subjektom v obci je Roľnícke družstvo „Veľká Rača“, ktoré sa zameriava hlavne na živočíšnu výrobu. Celkovo je poľnohospodárstvo v obci zamerané predovšetkým na živočíšnu výrobu (chov dojníc, oviec, kôz a hydiny). K 30.6.2015 bolo na území obce evidovaných 10 samostatne hospodáriacich roľníkov (databáza INFOSTAT uvádza k 30.6.2015). Ostatná živočíšna výroba v obci je zastúpená drobným chovateľstvom domácich zvierat pri rodinných domoch.

V okolí obce sa nachádzajú prevažne ihličnaté lesy. Celková výmera lesných pozemkov v katastri obce je 34,59 km². Na území obce sú je evidované jedno pozemkové spoločenstvo - Kučákov zárubok Oščadnica - Pozemkové spoločenstvo. Okrem toho v obci existuje tiež Združenie súkromných vlastníkov lesov Oščadnica, ktoré má 1378 členov. Priemerná ročná ťažba dreva v r. 2014 bola 4 654,95 m³.

Analýza stavu v oblasti hospodárskej infraštruktúry

Hospodársky potenciál obce je obmedzený a je výrazne orientovaný na cestovný ruch. Na území obce sú zastúpené predovšetkým služby cestovného ruchu, poľnohospodárska výroba a ťažba dreva.. Na území obce je okrem strediska Snow paradise iba niekoľko väčších zamestnávateľov. Obyvatelia obce sú často zamestnaní tiež vo firmách v Čadci, Žiline a Kysuckom Novom meste. Značná časť obyvateľov dochádza tiež za prácou do Českej republiky do blízkych priemyselných oblastí Ostravy, Třinca a Frýdku-Místku. Obec má vyčlenené v rámci UPD priemyselnú lokalitu, ktorej využitie vhodným investorom by mohlo pre obyvateľov obce vytvoriť desiatky pracovných miest priamo v obci.

3.9 Využívanie finančných prostriedkov zo štrukturálnych fondov Európskej únie

Obec Oščadnica podala k 30.6.2015 v rámci výziev z programovacieho obdobia 2007 - 2013 spolu 14 žiadostí o financovanie projektov z finančných prostriedkov EU v celkovej sume 9 392 868, 75 EUR, z ktorých bolo schválených 8 žiadostí v celkovej výške 4 77 7672,76 EUR. Spolufinancovanie uvedených projektov z obecného rozpočtu je vo výške 5% z celkových oprávnených nákladov projektu. Prehľad projektov a stav ich realizácie udáva tabuľka 3.10.1:

Tabuľka 3.9.1 Zoznam projektov obce podaných v programovacom období 2007-2013

Názov projektu	Rozpočet v EUR	Stav
Rekonštrukcia námestia Martina Bernáta	1 319 978,65	Schválený a zrealizovaný
Rekonštrukcia a modernizácia verejného osvetlenia v obci Oščadnica	262 506,50	Schválený a zrealizovaný
Úprava toku Dedovka - opatrenia proti povodňam	403 542,09	Schválený ??
Skvalitnenie ŽP v obci Oščadnica v rámci CHKO Kysuce zavedením efektívnych opatrení na ochranu ovzdušia	666 310,56	Schválený a zrealizovaný
Úprava toku Dedovka	1 589 790,03	Neschválený
Existujúce a perspektívne atraktivity kľúčového regiónu pre cestovný ruch Kysúc	178 820,00	Neschválený
Zníženie energetickej náročnosti a skvalitnenie úrovne výchovno-vzdelávacieho procesu ZŠ Oščadnica - Nižný koniec	462 478,55	Neschválený
Rekonštrukcia a modernizácia zdravotného strediska Oščadnica - odstránenie havarijného stavu	802 083,64	Schválený a zrealizovaný
Rekonštrukcia a modernizácia zdravotného strediska Oščadnica - odstránenie havarijného stavu	375 146,49	Neschválený
Domov sociálnych služieb - Oščadnica	1 720 896,93	Neschválený
Rekonštrukcia verejného osvetlenia v obci Oščadnica	262 363,37	Neschválený
Vybudovanie technických zariadení pre systém separovaného zberu v obci Oščadnica	192 222,13	Schválený a zrealizovaný
Rekonštrukcia a modernizácia materskej školy Píla č. 22 Oščadnica	269 796,40	Schválený a zrealizovaný
Zníženie energetickej náročnosti a skvalitnenie úrovne vzdelávacieho procesu Základnej školy Oščadnica - Ústredie	886 933,41	Schválený a zrealizovaný

Zdroj: OcU Oščadnica

3.10 Stav projektovej prípravy investícií

Tabuľka 3.11.1 Stav projektovej prípravy plánovaných investícií OcU

Názov investície	Rok spracovania dokumentácie	Predpokladaný rozpočet investície v EUR s DPH	Platné stavebné povolenie (áno/nie) do roku	Potreba dopracovania dokumentácie resp. aktualizácie rozpočtu
Rekonštrukcia námestia M. Bernáta – II. etapa	2009	1 400 000	2017	Áno
Stavebné úpravy, zateplenie a výmena okien OcU	2010	163 000	Nie	Áno
Modernizácia a rekonštrukcia komunikácie Oščadnica -Bór	2008	670 000	Nie	Áno

3.11 Prieskum názorov a potrieb obyvateľstva

Prieskum spokojnosti a názorov občanov obce pre tvorbu PR

Vzhľadom na skúsenosti z iných miest a obcí, obec pri tvorbe PR dala občanom možnosť vyjadrenia ich názorov a pripomienok prostredníctvom zverejnenej výzvy občanom na www.oscadnica.sk a zverejneného interaktívneho dotazníka, kde mohli občania vyjadriť svoje názory a potreby.

Celkovo bolo od občanov obce obdržaných 6 dotazníkov, jeden dotazník bol obdržaný od podnikateľského subjektu SCR Veľká Rača, a.s. Vzhľadom na počet obyvateľov a počet obdržaných dotazníkov nie je možné štatisticky vyhodnotiť prevládajúce názory obyvateľov obce.

Podľa vyplnených 6 dotazníkov od občanov obce im v obci najviac chýbajú služby kozmetiky a fitness centra resp. bowling. Z hľadiska riešenia problémov obce sa najčastejšie vyskytla problematika životného prostredia, trávenia voľného času a služieb. Za najzávažnejší problém ohľadom životného prostredia je považované znečistenie vôd a skládky odpadov v obci. Pre skvalitnenie života by obyvatelia privítali predovšetkým kanalizáciu, chodníky v niektorých častiach obce, rozšírenie separovaného zberu a viac pracovných príležitostí v obci. Za hlavné sociálne problémy obce je považovaný alkoholizmus, vandalizmus a nezamestnanosť. Obyvateľom v obci chýbajú hlavne služby, možnosti trávenia voľného času a športoviská, viac kultúrnych podujatí a oddychové trasy mimo obce.

Podľa názorov podnikateľského subjektu SCR Veľká Rača, a.s. v obci je potrebné rozšíriť zber separovaného odpadu o papier, rozmiestnenie kontajnerov na zvoz TKO z chatových osád a okrajových častí obce. Okrem toho je potrebné posilniť údržbu komunikácií, drobnej architektúry cestovného ruchu a verejnej zelene. Pre občanov

Program rozvoja obce Oščadnica na roky 2015-2020

najviac chýba kanalizácia a byty pre mladé rodiny. V obci by bolo vhodné tiež vybudovať viacúčelovú športovú halu, verejné kúpalisko a prírodný amfiteáter, rozšíriť prechádzkové trasy a chodníky vo vybraných lokalitách a vyčleniť lokalitu na IBV s privedením inžinierskych sietí.

3.12 Analýza vonkajšieho prostredia

Analýza vonkajšieho prostredia zahŕňa identifikáciu hlavných vonkajších faktorov rozvoja územia a ich vplyvu na možný vývoj situácie v území. Základom identifikácie hlavných faktorov je tzv. STEEP analýza, čiže analýza sociálnych, technologických ekonomických, ekologických a politických vplyvov vonkajšieho prostredia na možný rozvoj územia. Základnú STEEP analýzu udáva tabuľka č. 3.11.1.

Tabuľka 3.12.1. Analýza STEEP faktorov

Faktory vplyvu				
Sociálne	Technologické	Ekonomické	Ekologické	Politické
Zmena populácie a jej vekovej štruktúry	Úroveň technológie	Nové trhy a príležitosti pre podnikateľov	Politika životného prostredia	Politika vlády v regióne
Zmeny postojov a správania obyvateľstva	Technológie využívané obyvateľmi a podnikateľmi	Pokles cestovného ruchu	Prísnejšia legislatíva v oblasti ŽP	Presúvanie kompetencií zo štátu a VUC na samosprávy bez potrebného finančného krytia
Zmeny sociálneho postavenia vybraných väčších skupín obyvateľstva	Využívanie technológií vo verejnej správe	Dostupnosť finančných zdrojov pre podnikateľov, obyvateľstvo a samosprávu	Podpora tvorby a ochrany ŽP	Zmeny legislatívy
Zachovanie súčasného systému riadenia poskytovania zdravotnej starostlivosti	Rast elektronizácie a informatizácie	Vplyv daňovej politiky štátu a systému podielových daní	Nepredvídané ekologické havárie a živelné udalosti	
Zmeny v systéme sociálnej starostlivosti	-	Rast úrovne miezd v regióne	Nevyriešenie systému dopravy hlavných cestných ťahov v regióne	
-	-	Zmena systému financovania samospráv	-	

Zdroj: vlastné spracovanie

Identifikácia vplyvu hlavných faktorov na možný vývoj situácie v území je spracovaná na základe STEEP analýzy a umožňuje samospráve obce pripraviť si alternatívne riešenia pre prípad nepriaznivej zmeny prostredia v dôsledku zmeny identifikovaných vonkajších faktorov. Príprava opatrení v prípade nepriaznivej zmeny jednotlivých identifikovaných faktorov presahuje rámec tohto dokumentu a je predmetom pre samostatné spracovanie.

Program rozvoja obce Oščadnica na roky 2015-2020

Z hlavných identifikovaných vonkajších faktorov rozvoja je možné stanoviť ich základný vplyv na možný rozvoj situácie v riešenom území nasledovne:

Sociálne faktory

- Zmena populácie a jej vekovej štruktúry - v prípade výraznej zmeny populácie v mladom veku môže z pohľadu obce vyvolať predovšetkým potrebu nových služieb, rast podpory bývania, rast podpory školstva, kultúry a pod., naopak pri neustálom poklese mladej populácie nižšiu potrebu uvedených služieb, v prípade výraznej zmeny populácie v dôchodkovom veku môže z pohľadu obce vyvolať predovšetkým potrebu nových služieb pre dôchodcov, rast nákladov na opatrovateľskú službu, výdaj obedov a hlavne rast kapacity resp. zriadenie vlastných zariadení sociálnej a opatrovateľskej služby, ktoré obec zatiaľ nemá zriadené, opačný trend poklesu populácie v dôchodkovom veku je vzhľadom na celkové starnutie populácie a predlžovanie priemerného veku výrazne nepravdepodobný.
- Zmeny postojov a správania obyvateľstva - môžu vyvolať potrebu nových služieb resp. nezáujem o niektoré poskytované služby a potrebu reorganizácie, resp. zvýšenia nárokov na obecný rozpočet.
- Zmeny sociálneho postavenia vybraných väčších skupín obyvateľstva - v prípade zhoršenia sociálnej situácie môžu vyvolať predovšetkým potrebu nových sociálnych služieb a zvýšenia nárokov na obecný rozpočet, v prípade zlepšenia potrebu poskytovania nových služieb, resp. ďalšieho rozvoja infraštruktúry obce so zodpovedajúcimi nárokmi na obecný rozpočet.
- Zachovanie súčasného systému riadenia poskytovania zdravotnej starostlivosti - v súčasnom systéme nemá obec takmer žiaden vplyv na kvalitu a rozsah poskytovanej zdravotnej starostlivosti. Celý systém je riadený takmer výlučne zdravotnými poisťovňami s neustálym obmedzovaním dostupnosti zdravotnej starostlivosti pre obyvateľstvo a problémami pri zazmluvňovaní nových lekárov zo strany zdravotných poisťovní.
- Zmeny v systéme sociálnej starostlivosti - v prípade neustáleho pokračovania trendu presúvania zodpovednosti za starostlivosť o starých a odkázaných obyvateľov zo strany štátu a VUC na úroveň obce bez zodpovedajúceho finančného krytia zo strany štátu to vyvolá neúmerný tlak na rozpočet obce a nutnosť výstavby vlastných sociálnych zariadení.

Technologické faktory

- Úroveň technológie - ovplyvňuje hlavne podnikateľský sektor v meste a jej zvládnutie a využívanie má sekundárny dopad na mzdy a zamestnanosť s následným vplyvom na poskytované služby zo strany obce.
- Technológie využívané obyvateľmi a podnikateľmi - v prípade nezvládnutia trendov zo strany podnikateľov hrozí pokles výroby, zamestnanosti a rast nárokov na sociálne služby, naopak v prípade zachytenia vhodných trendov môžeme očakávať opačný efekt. V prípade obyvateľstva nezvládanie nových technológií vedie k nedostatočnej kvalifikácii a problémom uplatnenia na trhu práce, rastu nezamestnanosti a nárokov na poskytované sociálne služby. Naopak kvalifikovaná pracovná sila je základom pre priťahovanie nových investorov a rozvoj podnikania a zamestnanosti.

Program rozvoja obce Ošadnica na roky 2015-2020

- Využívanie technológií vo verejnej správe - trend zvýšeného používania informačných technológií vyvoláva zvýšené nároky na vzdelávanie zamestnancov verejnej správy a investície do IKT vybavenia a tým zvýšené nároky na rozpočet obce.
- Rast elektronizácie a informatizácie - vyvoláva zvýšené nároky na vybavenie škôl, vzdelávací proces, vzdelávanie pedagógov a tiež zamestnancov obce a investície do IKT technológií, rozvoj infraštruktúry internetu a optických sietí a tým zvýšené nároky na rozpočet obce.

Ekonomické faktory

- Nové trhy a príležitosti pre podnikateľov - môžu mať priaznivý dopad na zamestnanosť a zvýšenie príjmov obecného rozpočtu, ako aj potrebu zvýšených nárokov obecného rozpočtu na investície do potrebnej infraštruktúry.
- Pokles cestovného ruchu - môže mať vzhľadom na výraznú orientáciu obce na cestovný ruch veľmi výrazný dopad v prípade intenzívneho poklesu. Vyvolal by výrazný nárast nezamestnanosti a celkový prepád sociálnej situácie časti obyvateľstva vrátane nárastu migrácie hlavne mladších vekových skupín obyvateľstva. Uvedené skutočnosti by vyvolali tiež výrazne nižší prísun prostriedkov do obecného rozpočtu a tlak na výdavky.
- Dostupnosť finančných zdrojov pre podnikateľov, obyvateľstvo a samosprávu - dobrá dostupnosť zdrojov umožňuje financovanie potrebného rozvoja infraštruktúry, rozvoja podnikania a tiež bytovej výstavby. Obmedzenie dostupnosti má negatívny vplyv na nemožnosť realizácie niektorých investícií do potrebnej infraštruktúry, podnikania a bytovej výstavby.
- Vplyv daňovej politiky štátu a systému podielových daní - môže ohroziť rozpočet obce nižším prísunom financií, zvýšenie prísunu financií by vytvorilo nové zdroje na rozvoj infraštruktúry a poskytované služby obyvateľstvu (vzhľadom na doterajší vývoj javí ako problematické).
- Rast úrovne miezd v regióne - má pozitívny vývoj na výšku obecného rozpočtu, situáciu obyvateľstva, vyvoláva potrebu nových služieb a rozvoja infraštruktúry a tým nároky na financovanie z obecného rozpočtu.
- Zmena systému financovania samospráv - v negatívnom prípade môže ohroziť príjmy obecného rozpočtu a financovanie poskytovaných služieb obyvateľom a rozvoj infraštruktúry, v pozitívnom prípade zvýšiť príjmy obce a umožniť jej rýchlejší rozvoj.

Ekologické faktory

- Politika životného prostredia - existujúce trendy EU smerujú k sprísňovaniu politiky ŽP, čo predpokladá do budúcnosti nárast nákladov v danej oblasti.
- Prísnejšia legislatíva v oblasti ŽP - vyvoláva zvyčajne potrebu zavedenia nových opatrení a nároky na financovanie zo zdrojov obce.
- Podpora tvorby a ochrany ŽP - okrem finančnej stránky sa v prípade zvýšenia záujmu obyvateľov o danú oblasť môže prejavovať potrebou poskytovať nových služieb občanom.

Program rozvoja obce Oščadnica na roky 2015-2020

- Nepredvídané ekologické havárie a živelné udalosti - postupuje sa podľa krízových plánov.
- Nevyriešenie systému dopravy hlavných cestných ťahov v regióne - vyvolá časom (horizont max. 10-15 rokov) kolaps dopravy v celom regióne, výrazne skomplikovanie a spomalenie dopravy a spojenia obce, čo spôsobí problémy s dochádzaním obyvateľov obce do práce aj môže ohroziť záujem turistov a záujem podnikateľov o región.

Politické faktory

- Politika vlády v regióne - môže napomôcť rozvoju regiónu, resp. ho spomaliť, je potrebné sledovať aktuálne trendy.
- Zmeny legislatívy - zvyčajne vyvolávajú zvýšené nároky na mestský rozpočet či už priamo zabezpečovaním nových aktivít a služieb, resp. nepriamo zvýšením agendy pre zamestnancov mesta.
- Presúvanie kompetencií zo štátu a VUC na samosprávy bez potrebného finančného krytia - vyvoláva zvýšené nároky na obecný rozpočet a nedostatok financií na financovanie rozvoja infraštruktúry a poskytovaných služieb.

3.13 Zhodnotenie súčasného stavu územia

Na základe predchádzajúcej komplexnej analýzy všetkých oblastí bola spracovaná analýza silných a slabých stránok obce, príležitostí rozvoja a ohrození ďalšieho rozvoja obce – SWOT analýza.

Silné stránky	Slabé stránky
<ul style="list-style-type: none">• Priaznivý demografický vývoj v obci• Vyšší podiel obyvateľov v predproduktívnom a produktívnom veku v porovnaní s priemerom populácie v SR.• Zvyšujúci sa podiel obyvateľstva s vyšším vzdelaním.• V porovnaní s celoslovenským priemerom nižší vekový priemer obyvateľstva.• Dobrá úroveň výchovno-vzdelávacej činnosti základných škôl.• Stabilizovaný pedagogický personál v obci.• Primárna zdravotnícka starostlivosť v obci na dobrej úrovni,	<ul style="list-style-type: none">• Vysoký podiel migrácie za prácou• Vysoká nezamestnanosť v obci• Vysoký podiel šedej ekonomiky (práca na čierno (stavebníctvo, lesy, turizmus).• Nevysporiadanosť pozemkov• Nevyhovujúci technický stav niektorých školských budov a zariadení s vysokými energetickými nárokmi a nízkou výkonnosťou• Zlý stav miestnych komunikácií a ich kapacitná nedostatočnosť pre zvýšenie dopravy• Nedostatočné využívanie kultúrno-historického potenciálu a jeho zapojenie do cestovného ruchu

Program rozvoja obce Oščadnica na roky 2015-2020

<p>špecializované ambulancie</p> <ul style="list-style-type: none"> • Existujúci Domov dôchodcov - ako spôsob riešenia sociálnej situácie starších občanov. • Nájomné byty pre starších obyvateľov a aj mladé rodiny - ako dočasné, núdzové bývanie. • Existencia nových lokalít na individuálnu bytovú výstavbu v doplnku k územnému plánu. • Dobrá celková úroveň bývania, niektoré ukazovatele úrovne bývania nadštandardné v porovnaní s celoslovenským priemerom (súvisí aj s prenájaním veľkých domov na ubytovanie v súkromí). • Výborný potenciál pre zimný horský turizmus - zjazdové a bežecké lyžovanie, ale aj zimnú turistiku. • Dobrý potenciál pre letný horský turizmus a pobyty v lesoch a vidieckom horskom prostredí. • Dynamický rozvoj cestovného ruchu v obci, vyvolaný rozvojom a investíciami do lyžiarskeho strediska. • Dobrý image Oščadnice ako lyžiarskeho strediska. • Moderne vybavené stredisko (nové moderné lanovky, zasnežovací systém, upravené zjazdovky, večerné osvetlenie, zjazdovky všetkých stupňov náročnosti). • Účinný marketing vo vzťahu k pasantským návštevníkom. • Skúsenosti s cezhraničnou spoluprácou - Združenie Euroregiónu Beskydy. • Fungujúca turisticko - informačná kancelária. • Dokončená plynofikácia obce. • Dopravné napojenie na regionálny a nadregionálny dopravný systém. • Dostatočné hustá sieť autobusového a vlakového spojenia. • Blízkosť dôležitých trhov Česka a Poľska. • Mnoho rozvojových zámerov obce na zlepšenie podmienok pre obyvateľov i návštevníkov obce. • Skúsenosti s prípravou, realizáciou a implementáciou projektov rôzneho druhu. 	<ul style="list-style-type: none"> • Nedostatočná koordinácia a propagácia kultúrnych aktivít v obci. • Chýbajúce kúpalisko a niektoré služby pre obyvateľov a turistov • Nevhodné excentrické umiestnenie vlakovej zastávky a zlý prístup k vlakovému spojeniu • Napojenie cyklotrasy • Kvalitatívna úroveň služieb zaostáva za európskou úrovňou . • Záujem investorov o investovanie spojené s tlakom o odkupovanie pozemkov obci s rizikami výstavby do prírodného prostredia nezapadajúcich stavieb. • Nedostatok voľnočasových a zábavných príležitostí pre mladých. • Chýba centrálny priestor, administratívno- správne, kultúrno-spoločenské a obchodné centrum. • Nevybudovaná kanalizácia v obci. • Nedostatočná koordinácia podnikateľských subjektov turizmu. • Námestie v obci je neukončené stará časť námestia - chýba základné sociálno-hygienické vybavenie. • Horšie dopravné spojenie do jednotlivých osád v rámci Oščadnice. • Chýba miestny výrobok v podobe suveníru, ktorý by charakterizoval Oščadnicu. • Nedostatočný marketing a propagácia destinácie, chýba ucelený destinačný marketing. • Nedostatočná ÚPN a stavebno-architektonické regulatívy. • Nesúlady zámerov cestovného ruchu a LHP a záujmami štátnej ochrany prírody. • Nevybudovaný miestny územný systém ekologickej stability. • Nedopracovaná ekologická a sociálna únosnosť. • Pokračujúce deštruktívne procesy v prírodnom prostredí - odumieranie lesov • V zimnej sezóne neprimeraná záťaž miestnych komunikácií autami a problémy s parkovaním. • Chýbajúce chodníky pre peších predovšetkým na vyššom konci obce. • Nedostatok finančných zdrojov na
---	---

Program rozvoja obce Oščadnica na roky 2015-2020

<ul style="list-style-type: none"> • Chránené územie v II. st. ochrany a s lokalitami najvyššieho záujmu štátnej ochrany prírody. • Veľká biodiverzita územia - chránené druhy rastlín a živočíchov. • Vysoký krajinný potenciál, výrazné historické a krajinné štruktúry. • Zachovalé tradičné prejavy a architektúra. 	<p>realizáciu rozvojových projektov.</p> <ul style="list-style-type: none"> • Stav cyklotrás a poškodzovanie ťažbou • Nedostatok kvalitných nájomných bytov
Príležitosti	Ohrozenia
<ul style="list-style-type: none"> • Záujem mladých zostávať v obci. • Tvorba nových pracovných miest v súvislosti s ďalšími podnikateľskými aktivitami v cestovnom ruchu. • Silný záujem o rozvoj podnikania v CR zo strany miestnych obyvateľov, mnoho rozvojových zámerov. • Riešenie odkanalizovania obce. • Riešenie efektívnejšieho fungovania školských zariadení - vytvorenie nového organizačno-právneho systému. • Vytvorenie novej organizačnej štruktúry opatrovateľskej služby (mobilná jednotka a denný stacionár). • Prekonanie jednosezónneho charakteru turizmu v obci - overenie možnosti využívania staršieho prieskumného vrtu a jeho rekreačné využívanie. • Získanie solventnejšej klientely po zvýšení kvality služieb. • Zvýšenie podielu ubytovacích zariadení vyššieho štandardu a skvalitňovanie ďalších služieb. • Kvalitná príprava územia pre bytovú výstavbu s pripravenou technickou infraštruktúrou. • Vytvorenie návrhu kritérií pre individuálnych stavebníkov týkajúca sa vzhľadu a použitých materiálov pri výstavbe. • Vytvorenie nového dopravného systému čo najmenej zaťažujúci životné prostredie v obci. • Získanie prostriedkov na realizáciu rozvojových zámerov zo zdrojov štrukturálnych fondov EÚ - využitie skúseností. • Uchovanie vysokej kvality prírodného prostredia a jeho účinkov 	<ul style="list-style-type: none"> • Neriešenie stavu dopravnej infraštruktúry môže viesť ku kolapsu strediska. • Strata záujmu podnikateľov a nerealizovanie uvažovaných podnikateľských aktivít, pre nedoriešenú infraštruktúru. • Rastúca konkurencia a nutnosť neustálych inovácií. • Závislosť cestovného ruchu a sezóny na počasí • Nedostatok finančných zdrojov na rozvojové programy týkajúce sa školských zariadení a sociálnych programov. • Rozvoj cestovného ruchu vyvoláva rozsiahle stavebné aktivity v obci, pri neriešení problémov to môže mať negatívny dopad pre rozvoj obce a jej celkový vzhľad. • Zabezpečovanie a koordinácia kyvadlovej dopravy do lyžiarskeho strediska a parkovania v prípade ďalšieho rozvoja strediska. • Neprijatie zásad na novú výstavbu zhorší celkový vzhľad obce. • Nezáujem podnikateľských subjektov združovať sa a financovať nevyhnutné marketingové aktivity. • Ohrozujúce prírodné udalosti, zhoršujúci sa stav lesov. • Zvyšujúca sa a nekontrolovaná intenzita návštevnosti. • Absenciou obecnej kanalizácie pokračovanie v zhoršovaní kvalitatívnych ukazovateľov toku. • Ohrozenie inchtiofauny a sprievodných foriem života v tokoch. • Vysoká závislosť rozvoja služieb cestovného ruchu na cenovej politike a úrovni služieb jedného subjektu - prevádzkovateľov lyžiarskeho strediska.

Program rozvoja obce Oščadnica na roky 2015-2020

<p>na návštevníkov</p> <ul style="list-style-type: none">• Prítomnosť lokalít NATURA 2000 a ich prezentácia v turizme.• Viacfunkčné a celoročné využitie prírodného areálu okolia alebo intravilánu• Lepšia koordinácia a prepojenie propagačných aktivít subjektov cestovného ruchu• Prezentácia obce a jej okolia ako súlad človeka a prírody.• Rozvinutie ponuky CR, napr. o rybolov, prenájom koní, pozorovanie prírodných fenoménov okolia.• Vytvorenie hustej alternatívnej uzavretej siete chodníkov a cyklotrás ojedinelej na Slovensku využitím lesných ciest.• Zmena a zatraktívnenie krajinno - ekologického priestoru napr. ovčiarstvom, oživením lazov, vybudovaním vyhliadkových a náučných trás.• Vybudovanie kempingu a súvisiacich letných turistických atrakcií.• Zriadenie špecifických a ojedinelých letných aktivít• Lepšie využitie kaštieľa a jeho príslušného parku pre cestovný ruch.• Vybudovanie nových športovorekreačných aktivít na území obce - športová hala, bazény a wellnes a pod.• Amfiteáter pre zlepšenie podmienok na kultúrne podujatia• Rozvoj a zvyšovanie kapacity nájomných bytov• Využitie priemyselnej zóny v obci na získanie investora pre zlepšenie zamestnanosti v obci• Zlepšenie siete a kvality miestnych komunikácií a kvality cestného spojenia s Poľskom	
--	--

4. Stratégia hospodárskeho a sociálneho rozvoja obce na roky 2015-2020

Definovanie rozvojovej stratégie obce nadväzuje na výsledky komplexných analýz uvedených v rámci sociálnych a ekonomických východísk a s cieľom dosiahnutia strategickej vízie pri rešpektovaní princípov regionálnej politiky v záujme dosiahnutia vyváženého rozvoja územia. Obsahuje stratégiu rozvoja obce pri zohľadnení jej vnútorných špecifik a určuje hlavné smery, priority a ciele rozvoja obce rešpektovaním princípov regionálnej politiky s cieľom dosiahnutia vyváženého udržateľného rozvoja obce.

4.1 Východiskové strategické dokumenty

Pri tvorbe programu rozvoja obce boli zohľadnené predovšetkým nasledovné základné dokumenty a ich stratégie:

- Koncepcia územného rozvoja Slovenska 2001 (KÚRS) - schválená uznesením vlády SR č. 1033/2001 zo dňa 31. októbra 2001 v znení KURS 2011,
- Partnerská dohoda o využívaní európskych štrukturálnych a investičných fondov v rokoch r. 2014-2020 zo dňa 20.6.2014,
- Operačné programy Partnerskej dohody,
- Národná stratégia regionálneho rozvoja SR schválená uznesením vlády SR č. 296/2010,
- Aktualizácia Národnej stratégie regionálneho rozvoja SR schválená uznesením vlády SR č. 222/2014,
- Program stability Slovenskej republiky na r. 2015 - 2018 schválený uznesením vlády SR č. 215/2015,
- Plán hospodárskeho a sociálneho rozvoja Žilinského samosprávneho kraja,
- Metodika na vypracovanie PHSR obce/obcí/VUC, február 2015,
- Územný plán obce

4.2 Strategická vízia rozvoja obce

Strategickou víziou rozvoja obce Oščadnica je

„Oščadnica- skvelý domov aj miesto pre oddych“

Na strategickú víziu nadväzuje hlavný strategický cieľ Programu rozvoja, ktorým je

„Zabezpečenie komplexne vyváženého rozvoja obce pre maximálne zvýšenie kvality života obyvateľov obce ako aj zvýšenie kvality a rozsahu ponuky služieb pre návštevníkov“

Tento hlavný strategický cieľ je zabezpečovaný pomocou súboru globálnych cieľov, ktoré stanovujú prioritné oblasti rozvoja. Tieto sú následne rozvinuté pomocou sústavy stanovených cieľov a konkrétnymi opatreniami a aktivitami na ich naplnenie.

4.3 Stanovenie kľúčových disparít a globálnych cieľov rozvoja

Potreba určenia kľúčových disparít a nimi podmienených globálnych cieľov rozvoja je daná nutnosťou zabezpečenia čo najvyššej adresnosti tohto programového dokumentu. Určenie disparít a globálnych cieľov rozvoja obce vychádza zo zhodnotenia aktuálneho stavu územia a stanovuje základné smerovanie cieľov na odstránenie, alebo zmiernenie identifikovaných disparít územia.

Predmetom nasledovnej tabuľky je stanovenie kľúčových disparít územia na základe posúdenia aktuálneho stavu a globálnych cieľov na ich odstránenie pre zabezpečenie vyváženého rozvoja územia.

Tabuľka 5.3.1. Stanovenie disparít, priorít a globálnych cieľov rozvoja

Identifikované disparity	Priorita	Globálne ciele
1. Nedostatočná úroveň rozvoja bytovej výstavby a infraštruktúry	Občianska infraštruktúra	1. Rozvoj infraštruktúry a občianskej

Program rozvoja obce Oščadnica na roky 2015-2020

	a služby pre obyvateľov	vybavenosti
2. Nevyhovujúci stav niektorých zariadení školskej infraštruktúry		2. Rozvoj služieb pre obyvateľov
3. Nevyhovujúci stav zariadení kultúrnej infraštruktúry		
4. Nevyhovujúci stav niektorých zariadení športovej infraštruktúry		
5. Nedostatok zariadení športovej infraštruktúry		
8. Nedostatočná infraštruktúra pre rozvoj cestovného ruchu		
9. Nedostatočná úroveň technickej infraštruktúry		
1. Preťaženosť komunikácií a chýbajúce chodníky	Dopravná infraštruktúra a dopravná obslužnosť	3. Rozvoj dopravnej infraštruktúry
2. Zlá dopravná situácia a preťaženosť hlavných prístupových komunikácií do obce		
3. Zlá dostupnosť verejnej železničnej dopravy vzhľadom na lokalizáciu zastávky		
1. Environmentálne zaťaženie prostredia	Kvalita životného prostredia	4. Zvyšovanie kvality životného prostredia
2. Nevyhovujúci stav verejnej zelene		
1. Nedostatočná energetická efektívnosť	Energetická efektívnosť	5. Zvyšovanie energetickej efektívnosti
1. Výrazne jednostranné zameranie obce na cestovný ruch	Zamestnanosť a podpora podnikania	6. Podpora tvorby pracovných miest a sociálneho začlenenia
2. Vysoká nezamestnanosť a ohrozenie chudobou hlavne u vybraných skupín obyvateľstva		7. Podpora podnikania

Program rozvoja obce Oščadnica na roky 2015-2020

3. Nedostatok pracovných príležitostí pre obyvateľov obce		
4. Podpora konkurencieschopnosti podnikov a služieb		
1. Nedostatočná úroveň elektronizácie služieb verejnej správy	Verejná správa	8. Zvyšovanie efektívnosti verejnej správy

4.4 Stanovenie špecifických cieľov

Špecifické ciele rozvoja stanovujú naplnenie jednotlivých globálnych cieľov. Ich vlastné napĺňanie sa realizuje pomocou opatrení, v rámci ktorých sa realizujú konkrétne aktivity. Na základe potrieb naplnenia globálnych cieľov si mesto pre ich dosiahnutie stanovilo nasledovné špecifické ciele.

Tabuľka 4.4.1. Stanovenie špecifických cieľov

Globálne ciele	Špecifické ciele
1. Rozvoj infraštruktúry a občianskej vybavenosti	1.1 Podpora rozvoja bytovej výstavby a výstavba bytov
	1.2 Modernizácia a rekonštrukcia školských a predškolských zariadení
	1.3 Výstavba, modernizácia a rekonštrukcia zariadení kultúrnej Infraštruktúry
	1.4 Modernizácia, rekonštrukcia a výstavba nových zariadení športovej infraštruktúry
	1.5 Modernizácia a budovanie infraštruktúry pre podporu rozvoja cestovného ruchu
	1.6 Rekonštrukcia a rozvoj technickej infraštruktúry
2. Rozvoj služieb pre obyvateľov	2.1 Rozvoj služieb pre obyvateľov
	2.2 Podpora rozvoja kultúry, športu a vzdelávania

Program rozvoja obce Oščadnica na roky 2015-2020

	2.3 Zvýšenie bezpečnosti občanov a ochrany majetku
	2.4. Rozvoj služieb pre cestovný ruch
	2.5 Podpora cezhraničnej spolupráce
3. Rozvoj dopravnej infraštruktúry	3.1 Rekonštrukcia a výstavba miestnych komunikácií a chodníkov
	3.2 Zlepšenie dostupnosti obce a verejnej dopravy
4. Zvyšovanie kvality životného prostredia	4.1 Rekonštrukcia existujúcich a budovanie nových plôch verejnej zelene
	4.2 Realizácia opatrení na znižovanie environmentálneho zaťaženia životného prostredia
	4.3 Zvýšenie úrovne separácie odpadu
	4.4 Sanácia existujúcich environmentálnych záťaží
	4.5 Podpora využívania obnoviteľných zdrojov energie
5. Zvyšovanie energetickej efektívnosti	5.1 Zvyšovanie energetickej efektívnosti verejných budov a služieb
	5.2 Zvyšovanie energetickej efektívnosti bytových domov
6. Podpora tvorby pracovných miest a sociálneho začlenenia	6.1 Využívanie aktívnych politík na podporu trhu práce a vytváranie nových pracovných miest
	6.2 Podpora sociálneho začlenenia skupín obyvateľstva ohrozených chudobou
7. Podpora podnikania	7.1 Diverzifikácia podnikateľského prostredia a podpora konkurencieschopnosti
8. Zvyšovanie efektívnosti verejnej správy	8.1 Podpora elektronizácie poskytovaných služieb verejnej správy
	8.2 Zvyšovanie kvalifikácie zamestnancov verejnej správy
	8.3. Zvyšovanie kvality priestorov a technického vybavenia pracovísk verejnej správy

4.5 Stanovenie územných cieľov rozvoja

Územné ciele rozvoja sa viažu k preferovanému rozvoju vybraných území a stanovujú prierezovo napĺňanie globálnych a špecifických cieľov na vybranom území obce. Sú v súlade s územnoplánovacou dokumentáciou obce.

Základnými územnými cieľmi obce sú:

- Vytvorenie a usporiadanie lokalít pre IBV (Sihly pri Bielom kríži, Rovne, Terasy na nižnom konci)
- Vymedzenie územia pre športovo - rekreačný areál
- Rozvoj infraštruktúry cestovného ruchu

Ich naplnenie sa uskutočňuje prierezovo v rámci opatrení a aktivít na naplnenie jednotlivých stanovených špecifických cieľov rozvoja.

5. Program rozvoja obce na roky 2015-2020

Programová časť PR obce obsahuje zoznam opatrení a aktivít na zabezpečenie realizácie programu rozvoja obce. Všetky opatrenia a aktivity sú stanovené na základe určenia špecifických cieľov rozvoja a vo väzbe na tieto špecifické ciele.

5.1 Globálny cieľ 1. Rozvoj infraštruktúry a občianskej vybavenosti

Globálny cieľ 1. Rozvoj infraštruktúry a občianskej vybavenosti sa bude naplňať prostredníctvom nasledovných špecifických cieľov:

- 1.1. Podpora rozvoja bytovej výstavby a výstavba bytov
- 1.2. Modernizácia a rekonštrukcia školských a predškolských zariadení
- 1.3. Výstavba, modernizácia a rekonštrukcia zariadení kultúrnej infraštruktúry
- 1.4. Modernizácia, rekonštrukcia a výstavba nových zariadení športovej infraštruktúry
- 1.5. Modernizácia a budovanie infraštruktúry pre podporu rozvoja cestovného ruchu
- 1.6. Rekonštrukcia a rozvoj technickej infraštruktúry

5.1.1 Špecifický cieľ 1.1 Podpora rozvoja bytovej výstavby

Program rozvoja obce Oščadnica na roky 2015-2020

Riešenie rozvoja infraštruktúry bývania patrí k najdôležitejším prioritám obce ako aj samotných obyvateľov. Obec v rámci realizácie aktivít na naplnenie cieľa počíta s realizáciou IBV, pre HBV by chcela realizovať výstavbu bytového domu s nájomnými bytmi. Špecifický cieľ je zameraný na zlepšenie dostupnosti a kvality bývania pre obyvateľov obce.

a) Opatrenie Podpora infraštruktúry bývania

Zámery opatrenia: hlavným zámerom opatrenia je vytvoriť podmienky pre ďalší rozvoj IBV vo vybraných lokalitách obce ako aj vybudovanie bytového domu pre obyvateľov obce rovnako ako podporu budovania bytových domov v obci súkromnými investormi.

Charakteristika opatrenia: Obec bude rozvoj bytovej výstavby riešiť prostredníctvom podpory IBV podporou výstavby domov súkromného vlastníctva v rámci IBV vo vybraných lokalitách

Vzhľadom k tomu, že IBV je predmetom súkromných investícií obyvateľov, obec sa v rámci opatrenia sústreďí hlavne na aktivity spojené s prípravou územia - vybudovaním komunikácií a inžinierskych sietí k lokalitám určeným na bytovú výstavbu.

V rámci plánov zástavby bude obec budovať miestne komunikácie a potrebnú infraštruktúru k IBV vo vybraných lokalitách podľa potreby obyvateľov.

Ohľadom rozvoja HBV by obec chcela vystavať bytový dom s nájomnými bytmi pre obyvateľov obce a podporovať v rámci svojich možností všetky aktivity na výstavbu bytov súkromnými investormi - či už bytov nájomných alebo do vlastníctva obyvateľov obce.

Aktivity potrebné na dosiahnutie cieľov v rámci opatrenia Podpora infraštruktúry bývania

	Aktivita	Priorita
1.1.1	Aktualizácia a schválenie novej UPD obce s vyčlenením vhodných plôch na ďalší rozvoj bytovej výstavby a podnikateľských aktivít	Vysoká
1.1.2	Vybudovať infraštruktúru v lokalitách budúcej IBV v spolupráci s dotknutými organizáciami (SEVAK, SSE-D, SPP-D a pod.) podľa potrieb obyvateľov a rozvoja obce (Sihly pri Bielom kríži, Rovne, Terasy na nižnom konci)	Stredne vysoká
1.1.3	Dostavba miestnych komunikácií k lokalitám pre IBV a HBV (Sihly pri Bielom kríži, Rovne, Terasy na nižnom konci)	Stredne vysoká
1.1.4	Výstavba bytového domu s nájomnými bytmi pre obyvateľov obce	Stredne vysoká
1.1.5	Podpora malých pozemkových úprav na území obce v zónach vhodných pre výstavbu	Stredne vysoká
1.1.6	Podpora budovania bytových domov na území obce súkromnými investormi	Štandardná

5.1.2 Špecifický cieľ 1.2 Modernizácia a rekonštrukcia školských a predškolských zariadení

Program rozvoja obce Oščadnica na roky 2015-2020

Školská infraštruktúra v obci je postačuje pre potreby obce. Špecifický cieľ je zameraný predovšetkým na zlepšenie nevyhovujúceho technického stavu školských a predškolských zariadení, ich potrebné rekonštrukcie a prípadné potrebné zvýšenie kapacity. Zvýšenie kvality vzdelávania a vybavenia základných a materských je riešené v rámci globálneho cieľa č. 2 Rozvoj služieb pre obyvateľov.

a) Opatrenie Rekonštrukcia a rozvoj infraštruktúry základných a materských škôl

Zámery opatrenia: zámerom opatrenia je predovšetkým rekonštrukcia budovy ZŠ na nižnom konci, komplexná rekonštrukcia nevyhovujúceho technického stavu objektu MŠ v časti Rovne a dokončenie potrebných menších rekonštrukcií (kuchyne, soc. zariadenia, dielne) v objektoch ZŠ a MŠ. Zámerom opatrenia je tiež rekonštrukcia a modernizácia športových areálov pri ZŠ.

Charakteristika opatrenia: predpokladaný demografický vývoj obyvateľstva v sledovanom období 2015-2020 stanovuje udržanie existujúceho počtu žiakov ZŠ. Stanovenie vývoja počtu žiakov MŠ na sledované obdobie je komplikované, pretože nie je možné vopred odhadnúť vývoj pôrodnosti a rovnako faktor zamestnania sa matiek po MD a následnú potrebu umiestnenia detí do MŠ. Pri zachovaní súčasného priemerného stavu by mala byť kapacita škôlky postačujúca, vhodné by však bolo aspoň mierne zvýšenie kapacity pre prípad nástupu populačne silnejšieho ročníka alebo výraznejšieho nárastu zamestnanosti matiek. V najhoršom technickom stave je objekt vysunutého pracoviska MŠ v časti Rovne, ktorý je umiestnený v starej budove, ktorá je technicky v zlom stave a tiež dispozične nevyhovuje potrebám MŠ. Rekonštrukciou tohto objektu by bolo možné tiež zvýšenie celkovej kapacity MŠ. Výraznejší rozvoj individuálnej bytovej výstavby môže prilákať do obce ďalšie mladé rodiny s deťmi a tým sa môže počet žiakov ZŠ resp. MŠ zvýšiť.

V r. 2009 až 2011 obec realizovala prostredníctvom úspešného projektu z Regionálneho operačného programu rekonštrukciu základnej školy pre zlepšenie vzdelávacieho procesu.. Napriek tejto rekonštrukcii, ktorá výrazne zlepšila stav objektov a vybavenia školy, neboli ešte zrealizované všetky potrebné rekonštrukčné práce vzhľadom na obmedzenia pridelených prostriedkov a zostali ešte potreby rekonštrukcie a modernizácie školských dielní. Objekt druhej ZŠ na nižnom konci potrebuje rozsiahlejšiu rekonštrukciu a modernizáciu. Pre skvalitnenie výučby a využitie voľného času bude obec podporovať modernizáciu a dobudovanie športových areálov pri základných školách. Zlepšenie vybavenia škôl je zahrnuté v rámci aktivít špecifického cieľa 2.2.

Aktivity potrebné na dosiahnutie cieľov v rámci opatrenia Rekonštrukcia a rozvoj infraštruktúry základných a materských škôl

	Aktivita	Priorita
1.2.1	Rekonštrukcia budovy ZŠ na nižnom konci	Vysoká
1.2.2	Rekonštrukcia a modernizácia objektu pracoviska materskej školy v lokalite Rovne	Vysoká
1.2.3	Rekonštrukcia sociálnych zariadení v MŠ Píla	Stredne vysoká
1.2.4	Rekonštrukcia školských dielní pri ZŠ Ústredie	Stredne vysoká
1.2.5	Rekonštrukcia a zlepšenie vybavenia kuchýň školských zariadení	Stredne vysoká
1.2.6	Postupná modernizácia a doplnenie športových areálov pri ZŠ	Stredne vysoká

Program rozvoja obce Oščadnica na roky 2015-2020

5.1.3 Špecifický cieľ 1.3 Výstavba, modernizácia a rekonštrukcia zariadení kultúrnej infraštruktúry

Špecifický cieľ je zameraný na riešenie problémov kultúrnej infraštruktúry a jej rekonštrukcie. Podpora rozvoja kultúry na území obce je riešená v rámci špecifického cieľa 2.2.

a) opatrenie Výstavba, modernizácia a rekonštrukcia zariadení kultúrnej infraštruktúry

Zámery opatrenia: zámerom opatrenia je dosiahnuť optimálny technický stav existujúceho zariadenia kultúrnej infraštruktúry v obci - kultúrneho domu a vybudovať prírodný amfiteáter pre realizáciu kultúrnych akcií.

Charakteristika opatrenia: obec má samostatný dom kultúry, ktorý sa využíva na spoločenské a kultúrne podujatia v obci. Z hľadiska skvalitnenia zariadenia je potrebná rekonštrukcia objektu je potrebná výmena okien, rekonštrukcia sociálnych zariadení, zateplenie objektu a tiež modernizácia vybavenia objektu.

Opatrenia na samotný rozvoj a podporu kultúry sú súčasťou špecifického cieľa 2.2.

Aktivity potrebné na dosiahnutie cieľov v rámci opatrenia Modernizácia a rekonštrukcia zariadení kultúrnej infraštruktúry:

	Aktivita	Priorita
1.3.1	Rekonštrukcia a modernizácia budovy kultúrneho domu	Vysoká
1.3.2	Vybudovanie amfiteátra pre realizáciu kultúrnych akcií	Stredne vysoká

5.1.4 Špecifický cieľ 1.4 Modernizácia, rekonštrukcia a výstavba nových zariadení športovej infraštruktúry

Špecifický cieľ je zameraný na rozvoj a rekonštrukciu športovej infraštruktúry v obci pre zlepšenie podmienok športovania pre obyvateľov.

a) opatrenie Modernizácia, rekonštrukcia a výstavba nových zariadení športovej infraštruktúry

Zámery opatrenia: zámerom je podpora rozvoja športovej infraštruktúry v obci a zabezpečenie dostatku športovísk pre zlepšenie možností športovania obyvateľov ako spôsobu trávenia voľného času pre obyvateľov so zameraním hlavne na mládež

Charakteristika opatrenia: kľúčovými objektmi športovej infraštruktúry v obci je futbalový štadión, okrem ihrísk v areáloch oboch ZŠ je tiež vybudované multifunkčné ihrisko v časti Laliky a kombinované športovo -detské ihrisko v časti Rovne. Areál s futbalovým ihriskom si vyžaduje rekonštrukciu objektu technického zázemia a tiež rozšírenie tribún. Obyvatelia tiež môžu využívať platené športové areály v obci (golf a pod.).

Program rozvoja obce Oščadnica na roky 2015-2020

Obec bude tiež podporovať budovanie ďalších športových areálov v na celom území obce podľa svojich finančných a územných možností. Pre zlepšenie športových možností pre obyvateľov by obec chcela vybudovať viacúčelovú športovú halu a tiež verejné kúpalisko, ktoré by bolo významné aj z hľadiska podpory rozvoja cestovného ruchu, ako aj rozšíriť cyklotrasy v katastri obce. Obec bude tiež iniciovať a podporovať všetky možné aktivity na podávanie projektov v oblasti budovania športovísk v obci a podporovať všetky aktivity podávania projektov na rozvoj v oblasti športu a telesnej kultúry všetkých organizácií a záujmových združení v obci. Opatrenia na podporu rozvoja športu sú riešené v rámci špecifického cieľa 2.2..

Aktivity, potrebné na dosiahnutie cieľov v opatrení Modernizácia, rekonštrukcia a výstavba nových zariadení športovej infraštruktúry:

	Aktivita	Priorita
1.4.1	Modernizácia a rozvoj športových areálov pri ZŠ	Stredne vysoká
1.4.2	Rekonštrukcia objektu technického zázemia pri futbalovom štadióne	Stredne vysoká
1.4.3	Rozšírenie tribún na futbalovom štadióne	Stredne vysoká
1.4.4	Výstavba viacúčelovej športovej haly	Stredne vysoká
1.4.5	Vybudovanie verejného kúpaliska	Stredne vysoká
1.4.6	Budovanie siete športových ihrísk po celom území obce podľa územných a finančných možností obce	Štandardná
1.4.7	Podporovať vybudovanie cyklotrás na území obce a prepojenia súčasných cyklotrás v spolupráci s VUC	Štandardná
1.4.8	Podpora budovania súkromných športových zariadení na území obce	Štandardná
1.4.9	Podpora podávania projektov na rozšírenie počtu športovísk a rozvoj športu v obci	Štandardná

5.1.5 Špecifický cieľ 1.5 Modernizácia a budovanie infraštruktúry pre podporu rozvoja cestovného ruchu

Cieľ je zameraný na rozvoj a podporu cestovného ruchu ako zdroja príjmov, tvorby pracovných príležitostí a propagácie obce a regiónu. Obec je významným strediskom cestovného ruchu s regionálnym až celoslovenským významom a veľkými súkromnými investíciami do rozvoja cestovného ruchu.

a) opatrenie Modernizácia a budovanie infraštruktúry pre podporu rozvoja cestovného ruchu

Zámery opatrenia: zámerom opatrenia je systematická podpora rozvoja cestovného ruchu v regióne za účelom jeho cieleného rozvoja v obci

Program rozvoja obce Oščadnica na roky 2015-2020

Charakteristika opatrenia: obec je významným strediskom cestovného ruchu. Hlavným ťažiskom je zimný cestovný ruch, avšak v posledných rokoch došlo k výraznému rozvoju aj v oblasti letného a celoročného cestovného ruchu. V obci je mnoho súkromných zariadení cestovného ruchu a turistických atrakcií, úlohou obce je podporovať rozvoj verejnej infraštruktúry cestovného ruchu tak, aby sa umožnil jeho ďalší cielený rozvoj. Dôležitý je tiež spoločný a integrovaný prístup všetkých subjektov prostredníctvom regionálneho združenia

Aktivity, potrebné na dosiahnutie cieľov v opatrení Modernizácia a budovanie infraštruktúry pre podporu rozvoja cestovného ruchu:

	Aktivita	Priorita
1.5.1	Príprava dokumentácie na rozširovanie cyklotrás ich GPS zameranie a digitalizácia	Stredne vysoká
1.5.2	Dokončenie náučného chodníka	Stredne vysoká
1.5.3	Výstavba rozhľadne (Kalinov vrch, Kubeši)	Stredne vysoká

5.1.6 Špecifický cieľ 1.6 Rekonštrukcia a rozvoj technickej infraštruktúry

Špecifický cieľ je zameraný na dobudovanie chýbajúcej infraštruktúry na území obce.

a) opatrenie Rekonštrukcia a rozvoj technickej infraštruktúry

Zámery opatrenia: zámerom opatrenia je dobudovanie technickej infraštruktúry v obci podľa aktuálnej potreby a jej rozširovanie do vybraných lokalít podľa plánu územného rozvoja obce.

Charakteristika opatrenia: obec má vybudovanú kompletnú technickú infraštruktúru v oblasti vodovodov, verejného osvetlenia, rozvodov elektrickej energie a rozvodu plynu. Najväčším problémom obce je chýbajúca kanalizácia, ktorú chce obec vybudovať prostredníctvom Severoslovenských vodární a kanalizácií, a.s. za podpory fondov EÚ. Investičná náročnosť akcie neumožňuje realizáciu plne z obecného rozpočtu. Okrem vybudovania kanalizácie plánuje obec zatriktívniť služby káblovej televízie na území obce.

Aktivity, potrebné na dosiahnutie cieľov v opatrení Rekonštrukcia a rozvoj technickej infraštruktúry:

	Aktivita	Priorita
1.6.1	Vybudovanie splaškovej kanalizácie v obci	Vysoká
1.6.2	Digitalizácia káblovej televízie a jej zatriktívnenie	Vysoká

5.2 Globálny cieľ 2. Rozvoj služieb pre obyvateľov

Globálny cieľ 2. Služby pre obyvateľov sa bude naplňať prostredníctvom nasledovných špecifických cieľov:

- 2.1. Rozvoj služieb pre obyvateľov
- 2.2. Podpora rozvoja kultúry, športu a vzdelávania
- 2.3. Zvýšenie bezpečnosti občanov a ochrany majetku
- 2.4. Rozvoj služieb pre cestovný ruch
- 2.5 Podpora cezhraničnej spolupráce

5.2.1 Špecifický cieľ 2.1 Rozvoj služieb pre obyvateľov

Špecifický cieľ je zameraný na zlepšenie a rozvoj poskytovaných komerčných a sociálnych služieb pre obyvateľov obce.

a) opatrenie Podpora a rozvoj služieb komerčnej infraštruktúry

Zámery opatrenia: rozšíriť poskytované služby na území obce pre obyvateľstvo podľa jeho požiadaviek a zabezpečiť obyvateľom všetky potrebné služby komerčnej infraštruktúry priamo na území obce

Charakteristika opatrenia: komerčná vybavenosť v obci je obmedzená, je vhodné jej ďalšie rozširovanie podľa potrieb obyvateľov tak, aby obyvatelia obce nemuseli dochádzať za nákupmi a službami do okolitých miest. V rámci opatrenia chce obec zrekonštruovať objekt domu služieb a renovované priestory ponúknuť nájomcom na otvorenie nových prevádzok a služieb.

Aktivity, potrebné na dosiahnutie cieľov v opatrení Podpora a rozvoj služieb komerčnej infraštruktúry:

	Aktivita	Priorita
2.1.1	Rekonštruovať objekt domu služieb na rozšírenie priestorov pre poskytovanie služieb obyvateľom	Štandardná
2.1.2	Podporovať a vytvárať podmienky pre rozvoj drobného podnikania v oblasti služieb pre občanov, opravovní, remesiel, stravovacích služieb a služieb na športové vyžitie občanov	Štandardná

b) opatrenie Podpora a rozvoj sociálnej infraštruktúry a sociálnych služieb

Opatrenie súvisí s predpokladaným demografickým vývojom obyvateľstva mesta a je zamerané na skvalitnenie sociálnej infraštruktúry a sociálnych služieb pre obyvateľov v takom rozsahu, aby postačovali pokračujúcemu nárastu obyvateľstva v dôchodkovom veku, sociálne odkázaných ľudí a zlepšovaniu podmienok pre mladé rodiny.

Program rozvoja obce Ošadnica na roky 2015-2020

Zámery opatrenia: zámerom opatrenia je zlepšenie poskytovania sociálnych služieb pre obyvateľov a zabezpečenie poskytovania sociálnej starostlivosti o občanov minimálne v zmysle povinností obce podľa §80 zákona č. 448/200/ Z.z. o sociálnych službách

Charakteristika opatrenia: V obci bolo zriadené súkromné zariadenie pre seniorov Biely orgován, n.o., aktuálne preto obec nepocituje potrebu zriadenia vlastného zariadenia pre dôchodcov. Obec sa bude predovšetkým snažiť vytvárať podmienky pre maximálnu starostlivosť o potrebných občanov v rodinnom prostredí podporou opatrovateľskej služby, podporou vzniku a činnosti mimovládnych neziskových organizácií a občianskych združení v oblasti starostlivosti o starých, zdravotne postihnutých a na pomoc odkázaných občanov, podporou rozvoja terénnych sociálnych služieb ako aj podporou stravovania pre dôchodcov.

Matkám s malými deťmi sa bude obec snažiť poskytnúť kvalitnú starostlivosť o deti v predškolských zariadeniach a tým im umožniť návrat do pracovného procesu. Pre matky na materskej dovolenke je cieľom vybudovanie nových detských ihrísk a oddychových plôch tak, aby mali vhodné priestory na prechádzky a oddych s kočíkmi a na hranie najmenších detí pod dozorom matiek.

Aktivity, potrebné na dosiahnutie cieľov v opatrení Podpora a rozvoj sociálnej infraštruktúry a sociálnych služieb:

	Aktivita	Priorita
2.1.3	Vybudovať resp. rozšíriť v obci minimálne dve detské ihriská pre najmenšie deti vo vhodnej lokalite	Stredne vysoká
2.1.4	Posilňovanie poskytovania komplexných sociálnych služieb pre odkázaných obyvateľov predovšetkým terénnych služieb	Stredne vysoká
2.1.5	Podpora činnosti a vlastných aktivít klubov dôchodcov a organizácií zdravotne postihnutých občanov a iných záujmových združení a organizácií	Štandardná

5.2.2 Špecifický cieľ 2.2 Podpora rozvoja kultúry, športu a vzdelávania

Špecifický cieľ je zameraný na rozvoj aktivít a služieb pre občanov, poskytovaných v oblasti kultúry, športu a vzdelávania.

a) opatrenie Podpora rozvoja kultúry

Zámery opatrenia: zámerom opatrenia je zvýšenie počtu kultúrnych podujatí pre obyvateľov a podpora činností kultúrnych telies na území obce

Charakteristika opatrenia: obec bude vytvárať podmienky pre rozvoj kultúry a realizáciu kultúrnych podujatí. Bude pokračovať v tradíciách realizácie doposiaľ organizovaných kultúrno - spoločenských akcií pre obyvateľov s perspektívou ich rozšírenia. Obec bude tiež podporovať zakladanie kultúrnych telies a súborov na území obce.

Aktivity, potrebné na dosiahnutie cieľov v opatrení Podpora rozvoja kultúry:

	Aktivita	Priorita
2.2.1	Podpora rozvoja a obnovy vybavenia kultúrnych a umeleckých súborov v obci	Stredne vysoká

Program rozvoja obce Oščadnica na roky 2015-2020

2.2.2	Podpora pre rozvoj a vznik nových kultúrnych a umeleckých súborov a telies a ich činnosti	Štandardná
-------	---	------------

b) opatrenie Podpora rozvoja športu

Zámery opatrenia: zámerom opatrenia je podpora športu ako zmysluplného trávenia voľného času pre obyvateľov a mládež a podpora športovcov, reprezentujúcich obec na športových podujatiach.

Charakteristika opatrenia: obec bude podporovať podľa svojich možností činnosť všetkých športových oddielov, klubov a združení na území obce a organizovanie športových súťaží a podujatí. Bude tiež podporovať účasť oddielov a športovcov zastupujúcich obec v rôznych športových súťažiach. Obec sa bude snažiť vytvoriť podmienky na športovanie a podporiť rozvoj športovísk s cieľom pritiahnúť k športovaniu hlavne mládež v rámci trávenia voľného času aj ako prevenciu pred negatívnymi spoločenskými javmi. Všetkými dostupnými formami a prostriedkami bude obec podporovať prioritne rozvoj mládežníckeho športu a rekreačného športu.

Aktivity, potrebné na dosiahnutie cieľov v opatrení Podpora rozvoja športu :

	Aktivita	Priorita
2.2.3	Vytvárať podmienky pre športové vyžitie zvlášť mladých občanov predovšetkým z dôvodov kvalitného trávenia voľného času a vhodného spôsobu života	Štandardná
2.2.4	Podpora obnovy a rozvoja vybavenia obecných športových oddielov	Štandardná
2.2.5	Podpora rozvoja detského a mládežníckeho športu v obci	Štandardná
2.2.6	Podpora športových súťaží a podujatí na území obce	Štandardná
2.2.7	Podpora podávania projektov na podporu športu športových organizácií a záujmových združení	Štandardná
2.2.8	Podpora zakladania nových športových klubov podľa záujmu obyvateľov	Štandardná

c) opatrenie Podpora rozvoja vzdelávania

Zámery opatrenia: cieľom opatrenia je zvýšenie kvality vzdelávania na ZŠ aj MŠ v obci, ako aj zlepšenie materiálno - technického vybavenia všetkých školských zariadení v správe obce na vytvorenie podmienok pre takéto zvyšovanie kvality vzdelávania.

Charakteristika opatrenia: na zlepšenie úrovne a kvality vzdelávacieho procesu na ZŠ obec bude podporovať jeho ďalší rozvoj a zlepšovanie ako aj rozvoj vybavenia oboch základných škôl na území obce odbornými učebňami a učebnými pomôckami.

V rámci predškolskej výchovy bude obec podporovať zlepšenie vybavenia všetkých troch objektov MŠ pre deti predškolského veku pre zlepšenie zaškolenosti detí a zabezpečenie kvalitného predprimárneho vzdelávania prispievajúceho k zvládnutiu povinnej školskej dochádzky.

Aktivity, potrebné na dosiahnutie cieľov v opatrení Podpora rozvoja vzdelávania:

Program rozvoja obce Oščadnica na roky 2015-2020

	Aktivita	Priorita
2.2.9	Zlepšenie materiálno-technického vybavenia ZŠ Ústredie pre potreby vzdelávania žiakov	Stredne vysoká
2.2.10	Zlepšenie materiálno-technického vybavenia ZŠ s MŠ pre potreby vzdelávania žiakov	Stredne vysoká
2.2.11	Zlepšenie materiálno-technického vybavenia všetkých 3 objektov MŠ pre potreby vzdelávania detí	Stredne vysoká

5.2.3 Špecifický cieľ 2.3 Zvýšenie bezpečnosti občanov a ochrany majetku

V súčasnom období pretrváva celková zvýšená miera kriminality v spoločnosti a je vysoký aj výskyt nežiadúcich javov ako vandalizmus, krádeže, alkoholizmus, drogová závislosť a pod. Špecifický cieľ je celkovo zameraný na zlepšenie bezpečnosti v obci a prevenciu páchania trestnej činnosti na území obce.

a) opatrenie Ochrana majetku obyvateľov a posilnenie bezpečnosti v obci

Zámery opatrenia: zámerom opatrenia je pôsobiť na zníženie vandalizmu, poškodzovania majetku a trestnej činnosti na území obce ako aj zvýšenie celkovej miery bezpečnosti občanov. Aktivity opatrenia sa zameriavajú hlavne preventívne na zníženie rizika páchania trestnej činnosti a prevenciu vzniku škôd.

Charakteristika opatrenia: opatrenie sa zameriava na posilnenie ochrany vybraných lokalít v obci na zamedzovanie prejavom vandalizmu inštaláciou kamerového monitorovacieho systému podľa finančných možností obce, ktoré monitorujú najkritickejšie oblasti v obci. Ďalšie aktivity sú zamerané na zvýšenie bezpečnosti dopravy a rozšírenie vybavenia dobrovoľného hasičského zboru na lepšie zamedzovanie škôd pri požiaroch a kalamitách.

Aktivity, potrebné na dosiahnutie cieľov v opatrení Ochrana majetku obyvateľov a posilnenie bezpečnosti v meste:

	Aktivita	Priorita
2.3.1	Zabezpečenie monitorovania kritických miest v obci rozšírením bezpečnostného kamerového systému	Stredne vysoká
2.3.2	Odstraňovanie nebezpečných bodov v obci pozdĺž Zelenej cesty	Stredne vysoká
2.3.3	Zlepšovanie bezpečnostného charakteru križovatiek v obci	Stredne vysoká
2.3.4	Rozšírenie vybavenia Dobrovoľného hasičského zboru	Stredne vysoká

5.2.4 Špecifický cieľ 2.4 Rozvoj služieb pre cestovný ruch

Cieľ je zameraný na rozvoj a podporu služieb pre cestovný ruch, ktorý je významným hospodárskym odvetvím v obci.

a) opatrenie Rozvoj služieb pre cestovný ruch

Program rozvoja obce Oščadnica na roky 2015-2020

Zámery opatrenia: zámerom opatrenia je podpora služieb, ktoré môžu prispieť k rozvoju cestovného ruchu v obci

Charakteristika opatrenia: obec je významným strediskom cestovného ruchu. Okrem budovania vlastnej infraštruktúry cestovného ruchu je zo strany obce dôležitou úlohou tiež vytváranie podmienok pre vstup nových investorov a systémová podpora rozvoja cestovného ruchu cieľovými opatreniami v spolupráci všetkých subjektov v území, kedy je možné dosiahnuť vyšší efekt ako pri jednotlivých aktivitách jednotlivých zariadení a subjektov. Za týmto účelom bude obec podporovať vznik združení pre cestovný ruch na obecnej a regionálnej úrovni a zapájať sa aktívne do ich činností.

Aktivity, potrebné na dosiahnutie cieľov v opatrení Rozvoj služieb pre cestovný ruch:

	Aktivita	Priorita
2.4.1	Podpora investorov podnikajúcich v cestovnom ruchu pri budovaní kapacít cestovného ruchu v obci	Stredne vysoká
2.4.2	Podpora vzniku a zapájanie sa do činnosti regionálnych združení pre rozvoj cestovného ruchu	Stredne vysoká

5.2.5 Špecifický cieľ 2.5 Podpora cezhraničnej spolupráce

Špecifický cieľ je zameraný na rozširovanie cezhraničnej spolupráce predovšetkým s partnerskými mestami a obcami v zahraničí, prioritne s partnerskými obcami v Poľsku a Českej republike s podporu využitia financovania spoločných projektov z operačných programov cezhraničnej spolupráce.

a) Opatrenie Podpora cezhraničnej spolupráce

Zámery opatrenia: zámerom je rozšíriť poznávanie vzájomnej kultúry a života občanov partnerských obcí a ich krajín a vymieňať si skúsenosti z rôznych oblastí života a riešenia problémov v jednotlivých krajinách, ktoré by mohli byť pozitívnou inšpiráciou aj pre riešenie problémov obce a prispieť k skvalitneniu života jeho obyvateľov.

Charakteristika opatrenia: obec bude podporovať a rozvíjať spoluprácu s partnermi v zahraničí v oblasti kultúry, športu, vzdelávania.

Aktivity, potrebné na dosiahnutie cieľov v opatrení Podpora cezhraničnej spolupráce:

	Aktivita	Priorita
2.5.1	Realizácia spoločných projektov a investičných aktivít zameraných na rozvoj vzájomnej spolupráce a spoznávania obyvateľov v rámci operačných programov cezhraničnej spolupráce ČR - SK a PL- SK	Vysoká
2.5.2	V spolupráci s partnerskými obcami v zahraničí rozvíjať podporu vzájomného cestovného ruchu	Vysoká
2.5.3	Rozširovanie počtu partnerských obcí v ostatných krajinách Európskej únie	Stredne vysoká

5.3 Globálny cieľ 3. Rozvoj dopravnej infraštruktúry

Globálny cieľ 3. Rozvoj dopravnej infraštruktúry rieši optimalizáciu a rozvoj dopravnej infraštruktúry obce. Stav komunikácií, dopravy a parkovania patrí k hlavným problémom obce. Naplnenie cieľa sa bude realizovať prostredníctvom nasledujúcich špecifických cieľov

3.1. Rekonštrukcia a výstavba miestnych komunikácií a chodníkov

3.2. Zlepšenie dostupnosti obce a verejnej dopravy

5.3.1 Špecifický cieľ 3.1 Rekonštrukcia a výstavba miestnych komunikácií a výstavba chodníkov

Špecifický cieľ je zameraný na zlepšenie stavu miestnych komunikácií s dôrazom na vybrané lokality, výstavbu chodníkov pre zvýšenie bezpečnosti chodcov

a) opatrenie Rekonštrukcia a výstavba miestnych komunikácií a výstavba chodníkov

Zámery opatrenia: zámerom opatrenia je zlepšiť celkový stav miestnych komunikácií, zabezpečiť komplexnú dopravnú obsluhu celého územia obce a zvýšiť bezpečnosť chodcov budovaním chodníkov popri komunikáciách.

Charakteristika opatrenia: napriek opakovaným investíciám do opravy miestnych komunikácií, tieto trpia vysokou intenzitou dopravy v obci, čo spôsobuje ich zvýšené opotrebovanie a poškodzovanie a neustálu potrebu nových rekonštrukcií a opráv. Miestne komunikácie v obci sú často veľmi úzke, tak že prejazd dvoch automobilov v protismere vedľa seba býva problematický. Chodníky popri komunikáciách nie sú v mnohých lokalitách vybudované, čo zvyšuje ohrozenie chodcov.

Aktivity, potrebné na dosiahnutie cieľov v opatrení Rekonštrukcia a výstavba miestnych komunikácií a výstavba chodníkov:

	Aktivita	Priorita
3.1.1	Generálna oprava cesty Biely kríž- Vreščovka - PL a jej rozšírenie v časti Drobiška	Vysoká
3.1.2	Zabezpečovanie opráv a rekonštrukcií miestnych komunikácií v maximálne možnom rozsahu v závislosti od schváleného rozpočtu obce	Vysoká
3.1.3	Budovanie chodníkov pri komunikáciách v obci v maximálne možnom rozsahu všade tam, kde to dovoľujú priestorové možnosti - lokality Centrum - Vyšný koniec	Vysoká

5.3.2 Špecifický cieľ 3.2. Zlepšenie dostupnosti obce a verejnej dopravy

Špecifický cieľ je zameraný na zlepšenie dostupnosti obce a verejnej dopravy.

a) opatrenie Zlepšenie dostupnosti obce a verejnej dopravy

Zámery opatrenia: cieľom opatrenia je zabezpečenie zlepšenia dopravnej dostupnosti obce a verejnej dopravy.

Charakteristika opatrenia: uvedené opatrenie nie je možné riešiť priamo z hľadiska obce, podstatou sú predovšetkým podporné aktivity obce v rámci realizácie veľkých projektov výstavby diaľnice D3 a modernizácie železničného koridoru Krásno nad Kysucou - Čadca, aby sa pri ich plánovaní zohľadnili potreby rozvoja obce a zabezpečila sa realizácia aktivít, ktoré zlepšia dopravnú situáciu v obci. Pri výstavbe diaľnice D3 ide predovšetkým o zaplánovanie a realizáciu efektívneho pripojenia obce na diaľnicu, v rámci rekonštrukcie železničného koridoru sa bude obec snažiť presadiť premiestnenie excentricky umiestnenej železničnej zastávky na vhodnejšie miesto tak, aby sa zlepšila jej dostupnosť vzhľadom k autobusovému pripojeniu.

Aktivity, potrebné na dosiahnutie cieľov v opatrení Zlepšenie dostupnosti obce a verejnej dopravy:

	Aktivita	Priorita
3.1.1	Zabezpečiť efektívne pripojenie obce na diaľnicu D3	Stredne vysoká
3.1.2	Zlepšiť dostupnosť železničnej zastávky v obci	Štandardná

5.4 Globálny cieľ 4. Zvyšovanie kvality životného prostredia

Globálny cieľ 4. sa bude realizovať prostredníctvom nasledujúcich špecifických cieľov:

- 4.1. Rekonštrukcia existujúcich a budovanie nových plôch verejnej zelene
- 4.2. Realizácia opatrení na znižovanie environmentálneho zaťaženia prostredia
- 4.3. Zvýšenie úrovne separácie odpadu
- 4.4. Sanácia existujúcich environmentálnych záťaží
- 4.5. Podpora využívania obnoviteľných zdrojov energie

5.4.1 Špecifický cieľ 4.1 Rekonštrukcia existujúcich a budovanie nových plôch verejnej zelene

Program rozvoja obce Oščadnica na roky 2015-2020

Špecifický cieľ je zameraný na skvalitnenie životného prostredia obyvateľov obce prostredníctvom rozvoja verejnej zelene.

a) opatrenie Rozvoj verejnej zelene

Zámery opatrenia: cieľom opatrenia je zlepšovanie životného prostredia obyvateľstva v obci rekonštrukciou existujúcich plôch zelene a budovaním nových plôch zelene.

Charakteristika opatrenia: hlavnou úlohou obce je zabezpečiť rozvoj a rozšírenie plôch verejnej zelene na území obce, ich potrebnú kvalitu a revitalizáciu existujúcich plôch verejnej zelene.

Aktivity, potrebné na dosiahnutie cieľov v opatrení Rozvoj verejnej zelene:

	Aktivita	Priorita
4.1.1	Revitalizácia existujúcich plôch verejnej zelene	Vysoká
4.1.2	Rozširovanie plôch verejnej zelene	Stredne vysoká
4.1.3	Zabezpečovať pravidelnú kontrolu všetkých lokalít obecnej zelene a priebežnú opravu ich poškodení	Štandardná

5.4.2 Špecifický cieľ 4.2. Realizácia opatrení na znižovanie environmentálneho zaťaženia životného prostredia

Špecifický cieľ sa bude realizovať prostredníctvom opatrenia

a) opatrenie Znižovanie environmentálneho zaťaženia prostredia

Zámery opatrenia: zámermi opatrenia je zabezpečiť znižovanie znečisťovania prostredia exhalátmi, hlukom a odpadmi.

Charakteristika opatrenia: v obci je ovzdušie mierne znečistené, prevládajú klasické produkty spaľovania fosílnych palív, sú to najmä exhaláty kotolní rodinných domov. Výrazný vplyv na čistotu ovzdušia v obci má aj stále rastúca doprava. Obec nebude na svojom území podporovať realizáciu výstavby žiadnych zariadení, ktoré by mali negatívny vplyv na čistotu ovzdušia alebo významné znečisťovanie životného prostredia.

Hlavným zdrojom hluku v obci je doprava. Pri znečisťovaní obce odpadom má hlavnú úlohu nedisciplinovanosť obyvateľov resp. nedostatočná kapacita zberných nádob v danej lokalite. Obec bude pravidelne monitorovať vznik divokých skládok a ich odstraňovanie, naďalej bude zabezpečovať tiež občasný zber bežne neseparovaného odpadu ako elektroodpad a pod. Obec bude tiež priebežne monitorovať stav vodných tokov na území obce a ich prípadné znečistenie vyhodnotenými odpadmi a zabezpečí ich čistenie podľa aktuálnych potrieb.

Aktivity, potrebné na dosiahnutie cieľov v opatrení Znižovanie environmentálneho zaťaženia prostredia:

	Aktivita	Priorita
--	----------	----------

Program rozvoja obce Oščadnica na roky 2015-2020

4.2.1	Pravidelné čistenie vodných tokov na území obce od vyhodneného odpadu	Stredne vysoká
4.2.2	Odstraňovanie nelegálnych skládok odpadu a eliminácia ich vzniku	Stredne vysoká
4.2.3	Zvýšenie starostlivosti o čistotu verejných priestranstiev	Stredne vysoká
4.2.4	Zvyšovať environmentálne povedomie občanov a starostlivosť o čistotu obce rôznymi výchovno-osvetovými akciami	Stredne vysoká

5.4.3 Špecifický cieľ 4.3. Zvýšenie úrovne separácie odpadu

Špecifický cieľ sa bude realizovať prostredníctvom opatrenia

a) opatrenie Zvýšenie úrovne separácie odpadu

Zámery opatrenia: cieľom opatrenia je rozšírenie separácie komunálneho odpadu a tým znižovanie množstva odpadu vyskladňovaného na skládku TKO

Charakteristika opatrenia: V rámci opatrenia sa bude obec sústreďovať na podporu zvýšenia separácie existujúcich komodít a prípadne rozšírenie množstva separovaných komodít či už trvalým alebo jednorazovým spôsobom.

Aktivity, potrebné na dosiahnutie cieľov v opatrení Zvýšenie úrovne separácie odpadu

	Aktivita	Priorita
4.3.1	Zaobstaranie nádob na separovaný zber na verejné priestranstvá	Stredne vysoká
4.3.2	Zvyšovať separáciu existujúcich komodít odpadu rozšírením kapacít zberných miest resp. častejším vyprázdňovaním existujúcich kontajnerov na separovaný zber	Stredne vysoká

5.4.4 Špecifický cieľ 4.4 Sanácia existujúcich environmentálnych zátŕaží

Špecifický cieľ sa bude realizovať prostredníctvom opatrenia

a) opatrenie Sanácia existujúcich environmentálnych zátŕaží

Zámery opatrenia: cieľom opatrenia je odstraňovanie existujúcich environmentálnych zátŕaží predovšetkým v podobe nelegálnych skládok odpadu

Charakteristika opatrenia: na území obce priebežne vznikajú na rôznych miestach nelegálne skládky odpadu, ktoré obec likviduje a následne sa opätovne objavujú buď na pôvodných miestach alebo v iných lokalitách. Obec zabezpečí odstránenie nelegálnych skládok a bude tiež potrebné neustále monitorovať stav a zabezpečovať predchádzanie vzniku nelegálnych skládok a v prípade ich zistenia zabezpečovať ich urýchléné odstránenie.

Aktivity potrebné na dosiahnutie cieľov v opatrení Sanácia existujúcich environmentálnych zátŕaží:

Program rozvoja obce Oščadnica na roky 2015-2020

	Aktivita	Priorita
4.4.1	Odstránenie existujúcich nelegálnych skládok odpadu	Vysoká
4.4.2	Zvýšená prevencia pred vznikom nelegálnych skládok odpadu s dôslednejším dohľadáváním a stanovením vinníkov vzniku skládky	Vysoká

5.4.5 Špecifický cieľ 4.5 Podpora využívania obnoviteľných zdrojov energie

Špecifický cieľ sa bude realizovať prostredníctvom opatrenia:

a) opatrenie Využívanie obnoviteľných zdrojov energie

Zámery a ciele opatrenia: cieľom opatrenia je zabezpečiť maximálne úspory v spotrebe energií v obci.

Charakteristika opatrenia: obec bude podporovať využívanie akýchkoľvek obnoviteľných zdrojov energie na svojom území s výnimkou tých, ktoré by rôznym spôsobom narúšali životné prostredie (napr. solárne elektrárne na ornej pôde, veterné turbíny v blízkosti intravilánu, vodné elektrárne nerešpektujúce biokoridory a migráciu druhov a pod.)

Aktivity, potrebné na dosiahnutie cieľov v opatrení Využívanie obnoviteľných zdrojov energie:

	Aktivita	Priorita
4.5.1	Podporovať využívanie obnoviteľných zdrojov energie na území obce	Stredne vysoká

5.5 Globálny cieľ 5. Zvyšovanie energetickej efektívnosti

Globálny cieľ 5. Zvyšovanie energetickej efektívnosti sa bude realizovať prostredníctvom nasledovných špecifických cieľov:

5.1. Zvyšovanie energetickej efektívnosti verejných budov a služieb

5.2. Zvyšovanie energetickej efektívnosti bytových domov

5.5.1 Špecifický cieľ 5.1 Zvyšovanie energetickej efektívnosti verejných budov a služieb

Program rozvoja obce Oščadnica na roky 2015-2020

Špecifický cieľ sa bude realizovať prostredníctvom opatrenia:

a) opatrenie Zvyšovanie energetickej efektívnosti verejných budov a služieb

Zámery opatrenia: zámerom opatrenia je zabezpečiť maximálne úspory v spotrebe energií verejných budov vo vlastníctve obce

Charakteristika opatrenia: pokles energetickej náročnosti obecných objektov a dosahovanie maximálnych úspor energie je dôležité predovšetkým z hľadiska úspory nákladov. Najdôležitejšou oblasťou je predovšetkým úspora tepla, kde je možné najvýraznejšie znižovanie nákladov. Obec bude podporovať všetky opatrenia na zlepšenie energetickej efektívnosti v obecných budovách a zariadeniach. (zatepľovanie, zmena vykurovacích systémov, zavádzanie regulačných systémov a pod.)

V oblasti znižovania spotreby elektrickej energie bude obec ovplyvňovať výšku spotreby energie prostredníctvom úsporných osvetľovacích telies.

Aktivity, potrebné na dosiahnutie cieľov v opatrení Zvyšovanie energetickej efektívnosti verejných budov a služieb:

	Aktivita	Priorita
5.1.1.	Realizácia opatrení na znižovanie spotreby tepla a energií v budovách obecnej infraštruktúry	Vysoká

5.5.2 Špecifický cieľ 5.2 Zvyšovanie energetickej efektívnosti bytových domov

Špecifický cieľ sa bude realizovať prostredníctvom opatrenia:

a) opatrenie Zvyšovanie energetickej efektívnosti bytových domov

Zámery opatrenia: zámerom opatrenia je zabezpečiť maximálne úspory v spotrebe tepla a energií u bytových domov v obci

Charakteristika opatrenia: obec má na svojom území viacero bytových domov, z ktorých jeden je obecný s 12 sociálnymi bytmi pre obyvateľov obce. Tento bytový dom nie je zateplený. Obec bude tiež v spolupráci so správcami bytových domov vytvárať podmienky na zatepľovanie takýchto objektov a možnosti využívania všetkých dotácií a zdrojov EÚ na tieto aktivity.

Aktivity, potrebné na dosiahnutie cieľov v opatrení Zvyšovanie energetickej efektívnosti bytových domov:

	Aktivita	Priorita
5.2.1	Zateplenie obecnej bytovky s nájomnými bytmi	Stredne vysoká
5.2.2	Podporovať aktivity na zatepľovanie bytových domov v obci	Štandardná

5.6 Globálny cieľ 6. Podpora tvorby pracovných miest a sociálneho začlenenia

Globálny cieľ 6. Podpora tvorby pracovných miest a sociálneho začlenenia sa bude realizovať prostredníctvom nasledovných špecifických cieľov:

6.1. Využívanie aktívnych politík na podporu trhu práce a vytváranie nových pracovných miest

6.2. Podpora sociálneho začlenenia skupín obyvateľstva ohrozených chudobou

5.6.1 Špecifický cieľ 6.1 Využívanie aktívnych politík na podporu trhu práce a vytváranie nových pracovných miest

Predmetný špecifický cieľ sa bude realizovať prostredníctvom opatrenia:

a) opatrenie Využívanie aktívnych politík na podporu trhu práce a vytváranie nových pracovných miest

Zámery opatrenia: zámerom opatrenia je zabezpečiť vytváranie pracovných miest pre obyvateľov obce, predovšetkým pre dlhodobo nezamestnaných obyvateľov a mladých ľudí.

Charakteristika opatrenia: obec bude aktívne využívať programy zamestnanosti ponúkané UPSVaR na vytváranie aspoň dočasných miest pre obyvateľov ako aktivačné práce a podobne. Okrem toho bude tiež podporovať realizáciu programov na podporu zamestnanosti na území obce a regiónu, financovaných prostredníctvom európskych fondov, ktoré sú určené na vytváranie pracovných miest pre mladých ľudí. Obec sa bude snažiť tiež v rámci svojich možností podporovať využívanie takýchto programov zamestnanosti u organizácií a podnikateľov v obci.

Aktivity, potrebné na dosiahnutie cieľov v opatrení Využívanie aktívnych politík na podporu trhu práce a vytváranie nových pracovných miest

	Aktivita	Priorita
6.1.1.	Podpora a realizácia programov na podporu zamestnávania pre obyvateľov obce, hlavne znevýhodnených skupín a dlhodobo nezamestnaných	Vysoká
6.1.2	Podpora a realizácia programov na podporu zamestnávania mladých ľudí	Vysoká

5.6.2 Špecifický cieľ 6.2 Podpora sociálneho začlenenia skupín obyvateľstva ohrozených chudobou

Predmetný špecifický cieľ sa bude realizovať prostredníctvom opatrenia:

Program rozvoja obce Ošadnica na roky 2015-2020

a) opatrenie Podpora sociálneho začlenenia skupín obyvateľstva ohrozených chudobou

Zámery opatrenia: zámerom opatrenia je podpora začlenenia skupín ohrozených chudobou do spoločnosti.

Charakteristika opatrenia: obec bude aktívne využívať všetky možnosti na začleňovanie skupín obyvateľstva ohrozených chudobou do spoločnosti ako napr. podporou sociálnej práce s takýmito obyvateľmi, podporou aktivačných prác, udržateľnosti bývania, podporou ekonomickej integrácie na trh práce, podporou pracovného prostredia a pod. Na financovanie týchto aktivít je možné tiež využiť programy financované z fondov EÚ, do ktorých sa bude obec zapájať podľa svojich možností.

Aktivity, potrebné na dosiahnutie cieľov v opatrení Podpora sociálneho začlenenia skupín obyvateľstva ohrozených chudobou

	Aktivita	Priorita
6.2.1	Podpora a realizácia programov na podporu zamestnávania, udržateľnosti bývania a začleňovania skupín obyvateľstva ohrozeného chudobou	Vysoká
6.2.2	Podpora sociálnej práce so skupinami obyvateľstva ohrozenými chudobou	Stredne vysoká

5.7 Globálny cieľ 7. Podpora podnikania

Globálny cieľ 7. Podpora podnikania sa bude realizovať prostredníctvom nasledovných špecifických cieľov:

7.1. Diverzifikácia podnikateľského prostredia a podpora konkurencieschopnosti

5.7.1 Špecifický cieľ 7.1 Diverzifikácia podnikateľského prostredia a podpora konkurencieschopnosti

Predmetný špecifický cieľ sa bude realizovať prostredníctvom opatrenia:

a) opatrenie Diverzifikácia podnikateľského prostredia a podpora konkurencieschopnosti

Zámery a ciele opatrenia: obec je výrazne zameraná na cestovný ruch, aj keď sú v obci i iné podnikateľské subjekty. Zámerom opatrenia je získavanie investorov na rozvoj zamestnanosti v obci a to nielen v oblasti cestovného ruchu, ale aj iných oblastí.

Charakteristika opatrenia: priame investičné možnosti obce v rámci opatrenia sú minimálne, obec sa bude snažiť predovšetkým o získavanie nových investorov, ktorí by otvárali prevádzky v rámci obce a vytváranie možností na rozvoj podnikania napr. prenájmom pozemkov, vybudovaním sietí k prevádzke a pod. Najvhodnejším typom investorov pre obec sú spoločnosti, ktoré vytvoria pracovné miesta pre nezamestnaných obyvateľov obce, prednostne zamerané na využívanie inovačného potenciálu a výroby s vysokou pridanou hodnotou, príp. výskum a vývoj (ktoré sú najmenej ohrozené aj

Program rozvoja obce Oščadnica na roky 2015-2020

v čase krízy). Obec sa dlhodobo snaží o využitie priemyselnej zóny v obci, ktorá je nevyužívaná, získaním väčšieho investora, ktorý by vytvoril väčší počet pracovných miest pre obyvateľov. Diverzifikácia podnikateľského sektora je vhodná vzhľadom na príliš vysoké zameranie na cestovný ruch a tým vyššiu zraniteľnosť v prípade nepredvídaných okolností (sezónnosť, počasie, ekonomická situácia obyvateľstva a pod.)

Aktivity potrebné na dosiahnutie cieľov v opatrení Diverzifikácia podnikateľského prostredia a podpora konkurencieschopnosti

	Aktivita	Priorita
7.1.1	Vytvárať podmienky pre investorov na rozširovanie aktivít v oblasti cestovného ruchu	Stredne vysoká
7.1.2	Vytvárať podmienky pre získanie investorov v oblasti priemyslu a služieb a na využitie priemyselnej zóny v obci	Stredne vysoká

5.8 Globálny cieľ 8. Zvyšovanie efektívnosti verejnej správy

Globálny cieľ 8. Zvyšovanie efektívnosti verejnej správy sa bude realizovať prostredníctvom nasledovných špecifických cieľov:

8.1. Podpora elektronizácie poskytovaných služieb verejnej správy

8.2. Zvyšovanie kvalifikácie zamestnancov verejnej správy

8.3. Zvyšovanie kvality priestorov a technického vybavenia pracovísk verejnej správy

5.8.1 Špecifický cieľ 8.1 Podpora elektronizácie poskytovaných služieb verejnej správy

Špecifický cieľ sa bude realizovať prostredníctvom opatrenia:

a) opatrenie Podpora elektronizácie verejnej správy

Zámery opatrenia: zámerom opatrenia je zvyšovanie elektronizácie verejnej správy a dostupnosti vybavovania agendy pre občanov prostredníctvom internetu

Charakteristika opatrenia: v súvislosti s podporou zvyšovania elektronizácie verejnej správy sa obec bude zapájať do všetkých centrálnych programov elektronizácie poskytovaných služieb v SR. Za týmto účelom je potrebné udržiavať na pracoviskách OcU zodpovedajúce IKT vybavenie s potrebnou kapacitou a SW vybavením.

Program rozvoja obce Ošadnica na roky 2015-2020

Aktivity potrebné na dosiahnutie cieľov v opatrení Podpora elektronizácie verejnej správy :

	Aktivita	Priorita
8.1.1	Aktívne sa zapájať do programov elektronizácie verejnej správy na národnej úrovni	Vysoká
8.1.2	Udržiavať a rozvíjať IKT infraštruktúru na všetkých pracoviskách OcU potrebnú na zabezpečenie požadovanej elektronizácie verejnej správy	Vysoká
8.1.3	Rozširovať využívanie elektronických aplikácií, ktoré umožnia občanom vybaviť si svoje úradné záležitosti vo vzťahu k obci elektronicky	Vysoká

5.8.2 Špecifický cieľ 8.2 Zvyšovanie kvalifikácie zamestnancov verejnej správy

Špecifický cieľ sa bude realizovať prostredníctvom opatrenia:

a) opatrenie Zvyšovanie kvalifikácie zamestnancov verejnej správy

Zámery opatrenia: zámerom opatrenia je zvyšovanie odborných spôsobilostí a kompetencií zamestnancov verejnej správy pre zvýšenie kvality poskytovaných služieb občanom a efektívne riadenie verejnej správy

Charakteristika opatrenia: v súvislosti s podporou zvyšovania odbornosti a efektívnosti verejnej správy najmä prostredníctvom Operačných programov efektívna verejná správa a Integrovaná infraštruktúra sa obec bude zapájať do realizovaných školení na zvyšovanie odbornosti zamestnancov verejnej správy a optimalizáciu procesov vo verejnej správe. V prípade potreby obec bude vzdelávať svojich zamestnancov aj nad rámec tohto opatrenia podľa aktuálnych potrieb.

Aktivity, potrebné na dosiahnutie cieľov v opatrení Zvyšovanie kvalifikácie zamestnancov verejnej správy:

	Aktivita	Priorita
8.2.1	Zvyšovanie odborných znalostí a kompetencií zamestnancov OcU	Stredne vysoká
8.2.2	Zapájanie sa do projektov na zvyšovanie odborných znalostí a špecifických kompetencií pre zamestnancov verejnej správy	Stredne vysoká

5.8.3 Špecifický cieľ 8.3. Zvyšovanie kvality priestorov a technického vybavenia pracovísk verejnej správy

a) opatrenie Zvyšovanie kvality priestorov a technického vybavenia pracovísk verejnej správy

Zámery opatrenia: zámerom opatrenia je skvalitnenie priestorov a technického vybavenia OcU pre zvýšenie kvality poskytovaných služieb občanom

Program rozvoja obce Oščadnica na roky 2015-2020

Charakteristika opatrenia: v súvislosti s podporou zvyšovania kvality poskytovaných služieb verejnej správy je potrebné tiež vytvárať zodpovedajúce priestorové a technické podmienky predovšetkým na pracoviskách „prvého kontaktu“, ktoré slúžia na bezprostredné poskytovanie služieb občanom a vybavovanie žiadostí občanov. Vzhľadom na technický stav je potrebná rekonštrukcia budovy obecného úradu.

Aktivity, potrebné na dosiahnutie cieľov v opatrení Zvyšovanie kvality priestorov a technického vybavenia pracovísk verejnej správy

	Aktivita	Priorita
8.3.1	Rekonštrukcia priestorov obecného úradu v súlade s potrebami zabezpečenia služieb pre obyvateľov obce	Vysoká

6. Realizácia Programu rozvoja obce

6.1 Inštitucionálne a organizačné zabezpečenie

6.1.1 Popis úloh partnerov pri realizácii programu

Riadiacim orgánom pre implementáciu Programu rozvoja obce Oščadnica na roky 2015-2020 (RO PR) je Obec Oščadnica, zastúpená Obecným úradom..

Technickú realizáciu a implementáciu programu zabezpečuje Obecný úrad v Oščadnici. Program rozvoja obce Oščadnica predstavuje v období rokov 2015-2020 programovací dokument, ktorého implementácia bude prebiehať za predpokladanej podpory zo štrukturálnych fondov EÚ a podpory zo zdrojov ŠR SR v závislosti od úspešnosti predložených projektov a žiadostí o dotáciu. Zodpovednosť za riadenie v rámci tohto dokumentu nesie obec .

Úlohy riadiaceho orgánu:

Obec ako riadiaci orgán PR je zodpovedná za riadenie a implementáciu PR v súlade s princípmi riadneho finančného riadenia, predovšetkým za:

Program rozvoja obce Oščadnica na roky 2015-2020

- zabezpečenie, aby boli aktivity vyberané na financovanie v súlade s kritériami vzťahujúcimi sa na programový dokument a aby počas celého obdobia realizácie boli v súlade s platnou legislatívou EU a SR;
- zabezpečovanie resp. koordinácia fyzickej realizácie aktivít a projektových zámerov, kontrola a overovanie dodávky financovaných stavebných prác, tovarov a služieb
- zabezpečovanie finančnej kontroly realizácie projektov, aby výdavky boli hospodárne a efektívne vynaložené a to v súlade s predpismi EU a národnými predpismi;
- zabezpečenie zaznamenávania a uchovávanie účtovných záznamov o každej operácii v rámci realizácii aktivít PR a zabezpečenie zberu údajov o realizácii, ktoré sú potrebné na finančné riadenie, monitorovanie, overovania, audity, kontroly a hodnotenie;
- zabezpečenie, aby sa monitorovanie a hodnotenia realizácie zámerov programového dokumentu vykonávali v súlade s prijatými pravidlami;
- zostavenie a predloženie výročnej správy o implementácii Žilinskému samosprávnemu kraju v zákonom stanovenej lehote;
- riadenie komunikačnej stratégie PR k jednotlivým cieľovým skupinám;

Úlohy partnerov programu:

Partnermi programu pre realizáciu PR sú všetky dotknuté organizácie, ktorých sa bezprostredne dotýka resp. majú prospech z realizácie jednotlivých aktivít a opatrení bez ohľadu na to, či sú riadené obcou (školy, materské školy) alebo pracujú na občianskom princípe (združenia občanov, športové kluby, kultúrne spolky a pod.). Hlavnými úlohami partnerov sú :

- spolupracovať pri realizácii aktivít programu, ktoré sa vecne dotýkajú oblasti činnosti daného partnera;
- podieľať sa na návrhoch organizačného a technického zabezpečenia realizácie jednotlivých aktivít;
- sprostredkovať spätnú väzbu k realizácii, ale aj využívaniu výsledkov realizácie jednotlivých aktivít;
- podieľať sa na realizácii komunikačnej stratégie PR k jednotlivým cieľovým skupinám;

6.1.2 Inštitucionálne zabezpečenie realizácie PR

V rámci modelu inštitucionálneho zabezpečenia realizácie PR obce Oščadnica je identifikované nasledovné postavenie jednotlivých orgánov:

Obec Oščadnica ako riadiaci orgán (prostredníctvom výkonného orgánu - obecného úradu) zodpovedá za systém realizácie Programu rozvoja ako aj čerpanie pomoci zo štrukturálnych fondov EU a dotácií zo ŠR SR. Implementáciu a realizáciu opatrení zabezpečuje vlastnými kapacitami resp. podľa potreby externými odbornými spolupracovníkmi s potrebnou kvalifikáciou pre danú oblasť. Priamo realizuje jednotlivé aktivity na základe vlastných

Program rozvoja obce Oščadnica na roky 2015-2020

kompetencií alebo rozhodnutia obecného zastupiteľstva v súlade s príslušnými právnymi predpismi a normami. Obecný úrad kontroluje tiež zabezpečenie efektívnosti a účinnosti a tieto implementuje do systému financovania projektov. Zodpovedá tiež za zabezpečenie rozvoja systému riadenia, podpory jeho implementácie, za trvalé zlepšovanie, ako aj monitorovanie plnenia cieľov PR.

Obecné zastupiteľstvo - ako vrcholný orgán obce schvaľuje Program rozvoja obce Oščadnica a na svojom zasadnutí schvaľuje postup realizácie jednotlivých opatrení a aktivít v zmysle časového harmonogramu. Všetky rozhodnutia obecného zastupiteľstva sú záväzné pre riadiaci orgán - obecný úrad.

Partneri programu - ako dotknuté organizácie resp. záujmové združenia, ktoré majú záujem a prospech z realizácie jednotlivých opatrení spolupracujú s obcou pri realizácii vybraných aktivít, ich technickom a organizačnom zabezpečení a monitorovaní výsledkov realizácie. Podieľajú sa tiež na realizácii komunikačnej stratégie PR pre vybrané oblasti.

6.1.3 Organizačné zabezpečenie realizácie PHSR

Súčasťou procesu realizácie je i popis organizačného zabezpečenia riadenia realizácie Programu rozvoja obce. Ohraničením podmieňujúcim popis organizačného zabezpečenia sú záväzné nariadenia a zákony SR a EÚ a tiež všeobecne záväzné nariadenia a vnútorné smernice obce.

Prípravu realizácie aktivít zabezpečuje Obecný úrad v Oščadnici, ktorý navrhuje aj spôsob technickej realizácie aktivít.

V prípade plánovanej realizácie aktivít za pomoci zdrojov EÚ a ŠR SR riadiaci orgán PR zodpovedá za vypracovanie Žiadosti o nenávratný finančný príspevok na základe schváleného spôsobu realizácie danej aktivity. Vzhľadom na kapacitné a personálne možnosti obecného úradu do procesu vypracovania žiadostí zvyčajne zainteresuje externých spracovateľov, špecializujúcich sa na tento typ činností. Obec predkladá žiadosť o nenávratný finančný príspevok riadiacemu alebo sprostredkovateľskému orgánu pod príslušným riadiacim orgánom podľa informácií pre príjemcu pomoci, v stanovenom termíne a stanovenej štruktúre ŽoNFP.

Realizáciu plánovaných aktivít organizačne zabezpečuje Obecný úrad prostredníctvom vlastných zamestnancov alebo zadaním realizácie kompetentnej organizácii vybranej v súlade s internými predpismi a zákonom o verejnom obstarávaní.

Priebežný dohľad nad vykonávaním realizácie aktivít realizuje obecný úrad v spolupráci s obecným zastupiteľstvom resp. partnerom programu, zainteresovaným do realizácie aktivity.

Plánovanie a prípravu realizácie aktivít na budúce obdobia (zvyčajne kalendárny rok) navrhuje obecný úrad, ktorý vypracuje návrh aktivít za jednotlivé priority spolu s návrhom na ich technickú realizáciu a finančnú náročnosť a predloží komplexný návrh realizácie plánovaných aktivít pre ďalší kalendárny rok na schválenie obecnému zastupiteľstvu najneskôr do 31.12. príslušného roku. Obecné zastupiteľstvo rozhodne o ich konečnom spôsobe a forme realizácie a forme financovania jednotlivých aktivít.

Aktualizáciu PR navrhuje obec alebo obecné zastupiteľstvo na základe posúdenia potreby zmeny dokumentu vzhľadom na zmeny vonkajšieho prostredia, plánovaných systémov financovania, výrazného odklonu od stanovených cieľov resp. iných zreteľa hodných skutočností, ktoré majú systémový dopad na realizáciu viacerých aktivít resp. naplnenia špecifických cieľov. Odporúčaná aktualizácia PR je aspoň raz za obdobie platnosti najneskôr po troch rokoch platnosti dokumentu. Akčné plány je vhodné prehodnocovať a aktualizovať každý rok s priamou väzbou na rozpočet a možnosti financovania.

6.1.4 Komunikačná stratégia Programu rozvoja

Komunikačná stratégia PR zahŕňa dve základné oblasti:

Program rozvoja obce Ošadnica na roky 2015-2020

- vlastná prezentácia a komunikácia aktivít PR cieľovým skupinám a partnerom pred, počas a po ich realizácii, ako aj prezentácia výsledkov aktivít. V rámci prezentácie a komunikácie aktivít delíme komunikáciu na internú a externú. Interná komunikácia sa zameriava na získavanie interných zamestnancov obce a poslancov pre realizáciu PR. Externá komunikácia je zameraná na získavanie cieľových skupín užívateľov výsledkov a širokej verejnosti pre realizáciu PR s dôrazom na princíp partnerstva. Na prezentáciu a plánovanie aktivít PR obyvateľom obce boli už počas tvorby dokumentu využívané ankety a dotazníky. Verejnosť bude mať tiež možnosť priebežne sa vyjadrovať k plneniu a aktuálnosti programového dokumentu prostredníctvom www stránky obce. Konkrétne komunikačné aktivity budú stanovované každoročne pre nasledujúci rok realizácie.
- zisťovanie spätnej väzby a jej premietnutie do aktualizácie programového dokumentu resp. akčných plánov a spôsobu realizácie jednotlivých aktivít. Spätaná väzba sa získava jednak formálne vyhodnocovaním stanovených ukazovateľov, ale predovšetkým neformálne zisťovaním názorov cieľových skupín o význame a spôsobe realizácie aktivity, ako aj naplnení požadovaných cieľov. Obec aspoň raz ročne získa a spracuje pripomienky dotknutých úradov, poslancov a verejnosti a spracuje ich. Na základe výsledkov posúdenia vyhodnotí potrebu aktualizácie dokumentu resp. jeho častí, alebo akčných plánov pre najbližšie obdobie.

6.2 Monitorovanie a hodnotenie

6.2.1 Monitorovanie a hodnotenie priebehu realizácie

Monitorovanie priebežnej realizácie aktivít vykonáva obecný úrad s spolupráci s obecným zastupiteľstvom. O stave splnenia jednotlivých úloh obecný úrad každoročne vypracuje monitorovaciu správu o plnení úloh PR najneskôr do 31.3. Správa môže okrem skutkového stavu plnenia úloh obsahovať aj prípadný návrh nápravných opatrení v prípade neplnenia jednotlivých úloh. Obecné zastupiteľstvo správu odsúhlasí, prípadne stanoví nápravné opatrenia v prípade neplnenia aktivít.

V zmysle požiadavky zákona č. 539/2008 Z.z. o regionálnom rozvoji §12 písm. b) v zmysle aktualizácie zákonom č. 309/2014 Z.z. obec predloží správu o plnení Programu hospodárskeho a sociálneho rozvoja Žilinskému samosprávnemu kraju najneskôr do 31.5. každého kalendárneho roku.

Záverečné zhodnotenie realizácie Programu rozvoja obce sa zrealizuje k 31.12.2020 na základe vyhodnotenia splnenia stanovených ukazovateľov PR. Záverečnú správu vyhotoví obecný úrad do 30.4.2021.

V prípade výrazných zmien v oblasti jednotlivých priorít a realizácie aktivít počas plnenia PR, ako aj v prípade vzniku nových strategických aktivít veľkého rozsahu, ktoré výrazným spôsobom ovplyvnia schválený PR obce rozhodne starosta obce o zmene alebo doplnení schváleného PR.

Obecné zastupiteľstvo si môže tiež podľa potreby vyžiadať priebežnú správu o plnení stanovených úloh PR. Priebežné správy o plnení jednotlivých aktivít vypracúva obecný úrad v termínoch stanovených obecným zastupiteľstvom.

6.2.2 Monitorovanie a hodnotenie aktivít realizovaných pomocou financovania zo zdrojov EU a ŠR SR

V prípade, že realizácia danej aktivity prebieha za spolufinancovania zo zdrojov EU a/alebo štátneho rozpočtu SR, podlieha monitorovanie a hodnotenie realizácie aktivity

Program rozvoja obce Ošadnica na roky 2015-2020

záväzným pravidlám, ktoré si určujú jednotlivé ministerstvá a štátne orgány, poskytujúce obci finančnú pomoc na realizáciu jednotlivých akcií.

Na realizáciu všetkých takýchto akcií je zvyčajne zostavený realizačný projektový tím, ktorý zabezpečuje implementáciu konkrétneho projektu. Kľúčovú úlohu v oblasti monitorovania realizácie projektov a styku s riadiacimi orgánmi preberá za obec stanovený projektový manažér, ktorý môže byť interným alebo externým odborníkom na riadenie projektov. Monitorovanie realizácie týchto aktivít realizuje nielen obecný úrad a obecné zastupiteľstvo, ale tiež orgány⁵ zapojené do procesu čerpania finančných prostriedkov zo štrukturálnych fondov a jeho cieľom je zabezpečiť konzistentné a pravidelne doplňané štruktúrované informácie o plánovaných, realizovaných a ukončených projektoch. Základným zdrojom informácií pre monitoring sú dáta z monitorovacieho systému, ktorý eviduje jednotlivé projekty príjemcov pomoci, ich financovanie a merateľné ukazovatele.

V procese monitorovania sa zhromažďujú údaje o projekte a príjemcovi pomoci, ktoré sa sledujú v priebehu celého procesu podpory zo štrukturálnych fondov. Zdrojom monitorovaných údajov sú monitorovacie správy, ktoré predkladá príjemca pomoci na základe špecifikácie uzavretej v zmluve medzi príjemcom pomoci a príslušným orgánom. Monitorovanie projektu trvá aj po ukončení projektu a príjemca pomoci predkladá monitorovacie správy až do termínu určeného v zmluve. (zvyčajne 5 rokov po ukončení realizácie projektu).

Základom monitorovaných údajov je Žiadosť o poskytnutí nenávratného finančného príspevku, ktorú vrátane projektu a príloh vypracúva žiadateľ (zastúpený obecným úradom) a predkladá príslušnému orgánu.

Pri monitorovaní realizácie týchto projektov sa veľká pozornosť venuje predovšetkým monitorovaniu čerpania finančných prostriedkov, kontrole účtovných dokladov a finančnému riadeniu, preto je nevyhnutné, aby sa na realizácii každej takejto aktivity podieľal aj finančný manažér projektu (najčastejšie ekonóm OcU).

Výstupom procesu monitorovania a hodnotenia sú hodnotiace a monitorovacie správy. Ich záväznú obsahovú štruktúru a periodicitu ich realizácie predpisujú programové dokumenty, prípadne ich definujú iné smernice a nariadenia.

Tabuľka 6.2.2. Plán monitorovania a hodnotenia PR na obdobie 2015-2020

Typ hodnotenia	Vykonať prvýkrát/periodicita	Dôvod vykonania
Strategické hodnotenie	2018/1x za obdobie platnosti	Podľa rozhodnutia starostu a vzniknutej spoločenskej potreby, potreba posúdenia vhodnosti aktualizácie
Operatívne hodnotenie		
Priebežné hodnotenie	2016/ročne k 31.3.	Pravidelné ročné hodnotenie
Tematické hodnotenie	podľa potreby	Téma hodnotenia identifikovaná ako riziková časť vo výročnej monitorovacej správe za predchádzajúci kalendárny rok
Mimoriadne hodnotenie	podľa potreby	Pri značnom odklone od stanovených cieľov, pri návrhu na revíziu, pri neplnení monitorovacích ukazovateľov o viac ako 50%
Záverečné hodnotenie	2021/1x po skončení Programovacieho obdobia	Po ukončení Programovacieho obdobia

⁵ Spravidla sú to sprostredkovateľské alebo riadiace orgány.

6.3 Stanovenie merateľných ukazovateľov plnenia jednotlivých špecifických cieľov

Pre vyhodnotenie plnenia globálnych a špecifických cieľov Programu rozvoja obce sa stanovuje súbor ukazovateľov, ktoré by sa mali dosiahnuť realizáciou tohto programu. Vyhodnotenie ukazovateľov prebehne každoročne a tiež sumárne po ukončení programovacieho obdobia v r. 2020. Súbor stanovených monitorovacích ukazovateľov pre plnenie PR udáva tabuľka č. 6.3.1

Tabuľka 6.3.1 Cieľové hodnoty merateľných ukazovateľov pre vyhodnocovanie úspešnosti plnenia cieľov PHSR

Globálne ciele	Špecifické ciele	Opatrenie	Ukazovateľ	Merná jednotka	Stanovená hodnota 2015-2020
1. Rozvoj infraštruktúry a občianskej vybavenosti	1.1 Podpora rozvoja bytovej výstavby	Opatrenie Podpora infraštruktúry bývania	Počet lokalít s vybudovanou infraštruktúrou	Počet	2
	1.2 Modernizácia a rekonštrukcia školských a predškolských zariadení	Opatrenie Rekonštrukcia a rozvoj infraštruktúry základných a materských škôl	Počet zrekonštruovaných základných škôl	Počet	1
			Počet zrekonštruovaných materských škôl	Počet	1
	1.3 , Výstavba, modernizácia a rekonštrukcia zariadení kultúrnej infraštruktúry	Výstavba, modernizácia a rekonštrukcia zariadení kultúrnej infraštruktúry	Počet modernizovaných objektov kultúrnej infraštruktúry	Počet	1
	1.4 Modernizácia, rekonštrukcia a výstavba nových zariadení športovej infraštruktúry	Modernizácia, rekonštrukcia výstavba nových zariadení športovej infraštruktúry	Počet modernizovaných športových areálov	Počet	2
			Počet novovybudovaných športových areálov	Počet	2
	1.5 Rozvoj a budovanie infraštruktúry pre podporu rozvoja cestovného ruchu	Modernizácia a budovanie infraštruktúry pre podporu rozvoja cestovného ruchu	Počet vybudovaných objektov infraštruktúry CR	Počet	1
2. Rozvoj služieb pre obyvateľov	2.1 Rozvoj služieb pre obyvateľov	Podpora a rozvoj služieb komerčnej infraštruktúry	Počet zrekonštruovaných objektov služieb	Počet	1
		Podpora a rozvoj sociálnej infraštruktúry a sociálnych služieb	Počet vybudovaných detských ihrísk	Počet	2

Program rozvoja obce Oščadnica na roky 2015-2020

			Počet nových sociálnych služieb pre obyvateľov obce	Počet	1
	2.2 Podpora rozvoja kultúry, športu a vzdelávania	Podpora rozvoja kultúry	Počet súborov so zlepšeným vybavením	Počet	1
		Podpora rozvoja športu	Počet podporených športových oddielov	Počet	1
			Počet podporených športových súťaží	Počet	2
		Podpora rozvoja vzdelávania	Počet nových odborných učební	Počet	2
			Počet objektov MŠ so zlepšeným vybavením	Počet	1
	2.3 Zvýšenie bezpečnosti občanov a ochrany majetku	Ochrana majetku obyvateľov a posilnenie bezpečnosti v obci	Počet nových miest monitorovaných kamerovým systémom	Počet	5
	2.4 Rozvoj služieb pre cestovný ruch	Rozvoj služieb pre cestovný ruch	Počet vzniknutých regionálnych združení CR s účasťou obce	Počet	1
	2.5 Podpora cezhraničnej spolupráce	Podpora cezhraničnej spolupráce	Počet spoločných projektov	Počet	1
			Počet nových partnerských obcí	Počet	1
3. Rozvoj dopravnej infraštruktúry	3.1 Rekonštrukcia a výstavba miestnych komunikácií a chodníkov	Rekonštrukcia a výstavba miestnych komunikácií, výstavba chodníkov	Dĺžka zrekonštruovaných miestnych komunikácií	m	12 000

Program rozvoja obce Oščadnica na roky 2015-2020

			Dĺžka vybudovaných chodníkov	m	1100
	3.2 Zlepšenie dostupnosti obce a verejnej dopravy	Zlepšenie dostupnosti obce a verejnej dopravy	Počet zastávok so zlepšenou dostupnosťou	Počet	1
4. Zvyšovanie kvality životného prostredia	4.1 Rekonštrukcia existujúcich a budovanie nových plôch verejnej zelene	Rozvoj verejnej zelene	Plocha revitalizovanej verejnej zelene v m ²	m ²	10 000
			Plocha novej verejnej zelene v m ²	m ²	2 000
	4.2 Realizácia opatrení na znižovanie environmentálneho zaťaženia životného prostredia	Znižovanie environmentálneho zaťaženia prostredia	Počet zrealizovaných výchovno-osvetových akcií	Počet	2
	4.3 Zvýšenie úrovne separácie odpadu	Zvýšenie úrovne separácie odpadu	Zvýšenie množstva separovaného odpadu v %	%	10
	4.4 Sanácia existujúcich environmentálnych záťaží	Sanácia existujúcich environmentálnych záťaží	Počet odstránených skládok odpadu	Počet	2
	4.5 Podpora využívania obnoviteľných zdrojov energie	Využívanie obnoviteľných zdrojov energie	Počet podporených aktivít	Počet	1
5. Zvyšovanie energetickej efektívnosti	5.1 Zvyšovanie energetickej efektívnosti verejných budov a služieb	Zvyšovanie energetickej efektívnosti verejných budov a služieb	Počet obecných budov so zníženou spotrebou energie	Počet	2
	5.2 Zvyšovanie energetickej efektívnosti bytových domov	Zvyšovanie energetickej efektívnosti bytových domov	Počet zateplených bytových domov	Počet	1
6. Podpora tvorby	6.1 Využívanie aktívnych politík na podporu trhu práce a vytváranie nových pracovných miest	Využívanie aktívnych politík na podporu trhu práce a vytváranie nových pracovných miest	Počet vytvorených pracovných miest pre obyvateľov obce	Počet	10

Program rozvoja obce Oščadnica na roky 2015-2020

pracovných miest a sociálneho začlenenia			Počet vytvorených pracovných miest pre mladých ľudí	Počet	5
	6.2 Podpora sociálneho začlenenie skupín obyvateľstva ohrozených chudobou	Podpora sociálneho začlenenia skupín obyvateľstva ohrozených chudobou	Počet podporených obyvateľov obce	Počet	20
7. Podpora podnikania	7.1 Diverzifikácia podnikateľského prostredia a podpora konkurencieschopnosti	Diverzifikácia podnikateľského prostredia a podpora konkurencieschopnosti	Počet získaných investorov	Počet	2
8. Zvyšovanie efektívnosti verejnej správy	8.1 Podpora elektronizácie poskytovaných služieb verejnej správy	Podpora elektronizácie verejnej správy	Počet programov so zapojením obce	Počet	1
	8.2 Zvyšovanie kvalifikácie zamestnancov verejnej správy	Zvyšovanie kvalifikácie zamestnancov verejnej správy	Počet zamestnancov so zvýšenou kvalifikáciou	Počet	5
	8.3. Zvyšovanie kvality priestorov a technického vybavenia pracovísk verejnej správy	Zvyšovanie kvality priestorov a technického vybavenia pracovísk verejnej správy	Počet zrekonštruovaných budov verejnej správy	Počet	1

7. Akčný plán realizácie Programu rozvoja obce Oščadnica

Akčný plán realizácie stanovuje predpokladané termíny realizácie jednotlivých aktivít, zodpovednosť, predpokladaný spôsob financovania a merateľný ukazovateľ realizácie jednotlivých aktivít, prostredníctvom ktorých sa bude naplňovať realizácia opatrení a cieľov Programu rozvoja obce. Vzhľadom k tomu, že mnoho aktivít je závislých od získania cudzích zdrojov na ich realizáciu, komplexná realizácia týchto aktivít v potrebnom rozsahu je podmienená získaním týchto zdrojov (ŠR, EU). V prípade ak sa obci nepodarí získať prostriedky z plánovaných cudzích zdrojov na realizáciu vybraných aktivít, bude realizáciu takýchto aktivít pozastavená resp. obmedzená podľa aktuálnych finančných možností obce. Aktivita, ktoré sú priebežné resp. sa zaoberajú podporu istej oblasti poskytovaných služieb a sú plánované na celú dobu platnosti PHSR, t.j. do r. 2020.

Použité skratky:

OR	obecný rozpočet
ŠR SR	Štátny rozpočet Slovenskej republiky
ŠF EU	Štrukturálne fondy EU
OP CZS	Operačné programy cezhraničnej spolupráce
MAS	Miestna akčná skupina
MF	Ministerstvo financií
MŠVVŠ	Ministerstvo školstva, vedy, výskumu a športu
MPRV	Ministerstvo pôdohospodárstva a rozvoja vidieka

Prehľad akčných plánov podľa jednotlivých globálnych a špecifických cieľov:

7.1 Globálny cieľ 1. Rozvoj infraštruktúry a občianskej vybavenosti

7.1.1. Špecifický cieľ 1.1 Podpora rozvoja bytovej výstavby a výstavba bytov

a) Opatrenie Podpora infraštruktúry bývania

	Aktivita	Priorita	Termín	Financovanie	Ukazovateľ výstupu
--	----------	----------	--------	--------------	--------------------

Program rozvoja obce Oščadnica na roky 2015-2020

1.1.1	Aktualizácia a schválenie novej UPD obce s vyčlenením vhodných plôch na ďalší rozvoj bytovej výstavby a podnikateľských aktivít	Vysoká	2015-2020	OR, dotácia MPRV	Zrealizované/ Nezrealizované
1.1.2	Vybudovať infraštruktúru v lokalitách budúcej IBV v spolupráci s dotknutými organizáciami (SEVAK, SSE-D, SPP-D a pod.) podľa potrieb obyvateľov a rozvoja obce (Sihly pri Bielom kríži, Rovne, Terasy na nižnom konci)	Stredne vysoká	2015-2020	OR	Počet lokalít s vybudovanou infraštruktúrou
1.1.3	Dostavba miestnych komunikácií k lokalitám pre IBV a HBV (Sihly pri Bielom kríži, Rovne, Terasy na nižnom konci)	Stredne vysoká	2015-2020	OR	Zrealizované/ Nezrealizované
1.1.4	Výstavba bytového domu s nájomnými bytmi pre obyvateľov obce	Stredne vysoká	2015-2020	OR, ŠFRB	Počet vybudovaných nájomných bytov
1.1.5	Podpora malých pozemkových úprav na území obce v zónach vhodných pre výstavbu	Stredne vysoká	2015-2020	OR	x
1.1.6	Podpora budovania bytových domov na území obce súkromnými investormi	Štandardná	2015-2020	Súkromné zdroje	Počet vybudovaných bytových domov

7.1.2. Špecifický cieľ 1.2 Modernizácia, rekonštrukcia a rozvoj vybavenia školských a predškolských zariadení

a) Opatrenie Rekonštrukcia a rozvoj infraštruktúry základných a materských škôl

	Aktivita	Priorita	Termín	Financovanie	Ukazovateľ výstupu
1.2.1	Rekonštrukcia budovy ZŠ na nižnom konci	Vysoká	2017	OR, dotácia Environmentálny fond	Počet zrekonštruovaných základných škôl
1.2.2.	Rekonštrukcia a modernizácia objektu pracoviska materskej školy v lokalite Rovne	Vysoká	2017	OP, ŠF EU	Počet zrekonštruovaných objektov

Program rozvoja obce Oščadnica na roky 2015-2020

					materských škôl
1.2.3	Rekonštrukcia sociálnych zariadení v MŠ Píla	Stredne vysoká	2018	OR	Zrealizované/ Nezrealizované
1.2.4	Rekonštrukcia školských dielní pri ZŠ Ústredie	Stredne vysoká	2018	OR, ŠF EU	Zrealizované/ Nezrealizované
1.2.5	Rekonštrukcia a zlepšenie vybavenia kuchýň školských zariadení	Stredne vysoká	2015-2020	OR	Zrealizované/ Nezrealizované
1.2.6	Postupná modernizácia a doplnenie športových areálov pri ZŠ	Stredne vysoká	2015-2020	OR, dotácia MŠMVVŠ SR	x

7.1.3. Špecifický cieľ 1.3 Výstavba, modernizácia a rekonštrukcia zariadení kultúrnej infraštruktúry

a) opatrenie Výstavba, modernizácia a rekonštrukcia zariadení kultúrnej infraštruktúry

	Aktivita	Priorita	Termín	Financovanie	Ukazovateľ výstupu
1.3.1	Rekonštrukcia a modernizácia budovy kultúrneho domu	Vysoká	2018	OR, Environmentálny fond, OP CZS	Počet modernizovaných objektov kultúrnej infraštruktúry
1.3.2	Vybudovanie amfiteátra pre realizáciu kultúrnych akcií	Stredne vysoká	2020	OR, OP CZS, MAS	Zrealizované/ Nezrealizované

7.1.4. Špecifický cieľ 1.4 Modernizácia, rekonštrukcia a výstavba nových zariadení športovej infraštruktúry

a) opatrenie Modernizácia, rekonštrukcia a výstavba nových zariadení športovej infraštruktúry

	Aktivita	Priorita	Termín	Financovanie	Ukazovateľ výstupu
--	----------	----------	--------	--------------	--------------------

Program rozvoja obce Oščadnica na roky 2015-2020

1.4.1	Modernizácia a rozvoj športových areálov pri ZŠ	Stredne vysoká	2015-2020	OR, dotácia MŠMVVS SR	Počet modernizovaných športových areálov
1.4.2	Rekonštrukcia objektu technického zázemia pri futbalovom štadióne	Stredne vysoká	2018	OR	Počet modernizovaných športových areálov
1.4.3	Rozšírenie tribún na futbalovom štadióne	Stredne vysoká	2020	OR	Počet modernizovaných športových areálov
1.4.4.	Výstavba viacúčelovej športovej haly	Stredne vysoká	2020	OR	Počet novovybudovaných športových zariadení
1.4.5	Vybudovanie verejného kúpaliska	Stredne vysoká	2020	OR	Počet novovybudovaných športových zariadení
1.4.6	Budovanie siete športových ihrísk po celom území obce podľa územných a finančných možností obce	Štandardná	2015-2020	OR,	Počet novovybudovaných športových zariadení
1.4.7	Podporovať vybudovanie cyklotrás na území obce a prepojenia súčasných cyklotrás v spolupráci s VUC	Štandardná	2015-2020	OR, MAS	X
1.4.8	Podpora budovania súkromných športových zariadení na území obce	Štandardná	2015-2020	Súkromné zdroje	X
1.4.9	Podpora podávania projektov na rozšírenie počtu športovísk a rozvoj športu v obci	Štandardná	2015-2020	OR	X

7.1.5. Špecifický cieľ 1.5 Modernizácia a budovanie infraštruktúry pre podporu rozvoja cestovného ruchu

Program rozvoja obce Oščadnica na roky 2015-2020

a) opatrenie Modernizácia a budovanie infraštruktúry pre podporu rozvoja cestovného ruchu

	Aktivita	Priorita	Termín	Financovanie	Ukazovateľ výstupu
1.5.1	Príprava dokumentácie na rozširovanie cyklotrás ich GPS zameranie a digitalizácia	Stredne vysoká	2016	OR	Zrealizované/ nezrealizované
1.5.2	Dokončenie náučného chodníka	Stredne vysoká	2020	OR	Počet vybudovaných objektov infraštruktúry CR
1.5.3	Výstavba rozhľadne (Kalinov vrch, Kubuši)	Stredne vysoká	2020	OR, OP CZS, MAS	Počet vybudovaných objektov infraštruktúry CR

7.1.6. Špecifický cieľ 1.6 Rekonštrukcia a rozvoj technickej infraštruktúry

a) opatrenie Rekonštrukcia a rozvoj technickej infraštruktúry

	Aktivita	Priorita	Termín	Financovanie	Ukazovateľ výstupu
1.6.1	Vybudovanie splaškovej kanalizácie v obci	Vysoká	2016-2018	OR, ŠF EU	Počet pripojených obyvateľov na kanalizáciu
1.6.2	Digitalizácia káblovej televízie a jej zatraktívnenie	Vysoká	2016-2017	OR, súkromné zdroje	Zrealizované/ nezrealizované

Program rozvoja obce Oščadnica na roky 2015-2020

7.2 Globálny cieľ 2. Rozvoj služieb pre obyvateľov

7.2.1. Špecifický cieľ 2.1 Rozvoj služieb pre obyvateľov

a) opatrenie Podpora a rozvoj služieb komerčnej infraštruktúry

	Aktivita	Priorita	Termín	Financovanie	Ukazovateľ výstupu
2.1.1	Rekonštruovať objekt domu služieb na rozšírenie priestorov pre poskytovanie služieb obyvateľom	Štandardná	2016-2017	OR	Počet zrekonštruovaných objektov služieb
2.1.2	Podporovať a vytvárať podmienky pre rozvoj drobného podnikania v oblasti služieb pre občanov, opravovní, remesiel, stravovacích služieb a služieb na športové vyžitie občanov	Štandardná	2015-2020	OR	x

c) opatrenie Podpora a rozvoj sociálnej infraštruktúry a sociálnych služieb

	Aktivita	Priorita	Termín	Financovanie	Ukazovateľ výstupu
2.1.3	Vybudovať resp. rozšíriť v obci minimálne dve detské ihriská pre najmenšie deti vo vhodnej lokalite	Stredne vysoká	2015-2018	OR	Počet vybudovaných detských ihrísk
2.1.4	Posilňovanie poskytovania komplexných sociálnych služieb pre odkázaných obyvateľov predovšetkým terénnych služieb	Stredne vysoká	2015-2020	OR, ŠF EU	Počet nových sociálnych služieb pre obyvateľov obce
2.1.5	Podpora činnosti a vlastných aktivít klubov dôchodcov a organizácií zdravotne postihnutých občanov a iných záujmových združení a organizácií	Štandardná	2015-2020	OR	X

Program rozvoja obce Oščadnica na roky 2015-2020

7.2.2. Špecifický cieľ 2.2 Podpora rozvoja kultúry, športu a vzdelávania

a) opatrenie Podpora rozvoja kultúry

	Aktivita	Priorita	Termín	Financovanie	Ukazovateľ výstupu
2.2.1	Podpora rozvoja a obnovy vybavenia kultúrnych a umeleckých súborov v obci	Stredne vysoká	2015-2020	OR	Počet súborov so zlepšeným vybavením
2.2.2	Podpora pre rozvoj a vznik nových kultúrnych a umeleckých súborov a telies a ich činnosti	Štandardná	2015-2020	OR	Počet novovzniknutých kultúrnych súborov

b) opatrenie Podpora rozvoja športu

	Aktivita	Priorita	Termín	Financovanie	Ukazovateľ výstupu
2.2.3	Vytvárať podmienky pre športové vyžitie zvlášť mladých občanov predovšetkým z dôvodov kvalitného trávenia voľného času a vhodného spôsobu života	Štandardná	2015-2020	OR	x
2.2.4	Podpora obnovy a rozvoja vybavenia obecných športových oddielov	Štandardná	2015-2020	OR	Počet podporených športových oddielov
2.2.5	Podpora rozvoja detského a mládežníckeho športu v obci	Štandardná	2015-2020	OR	X
2.2.6	Podpora športových súťaží a podujatí na území obce	Štandardná	2015-2020	OR	Počet podporených športových súťaží
2.2.7	Podpora podávania projektov na podporu športu športových organizácií a záujmových združení	Štandardná	2015-2020	OR	X

Program rozvoja obce Oščadnica na roky 2015-2020

2.2.8	Podpora zakladania nových športových klubov podľa záujmu obyvateľov	Štandardná	2015-2020	OR	x
-------	---	------------	-----------	----	---

c) opatrenie Podpora rozvoja vzdelávania

	Aktivita	Priorita	Termín	Financovanie	Ukazovateľ výstupu
2.2.9	Zlepšenie materiálno-technického vybavenia ZŠ Ústredie pre potreby vzdelávania žiakov	Stredne vysoká	2015-2020	OR, ŠF EU	Počet nových odborných učební
2.2.10	Zlepšenie materiálno-technického vybavenia ZŠ s MŠ pre potreby vzdelávania žiakov	Stredne vysoká	2015-2020	OR, ŠF EU	Počet nových odborných učební
2.2.11	Zlepšenie materiálno-technického vybavenia všetkých 3 objektov MŠ pre potreby vzdelávania detí	Stredne vysoká	2015-2020	OR, ŠF EU	Počet objektov MŠ so zlepšeným vybavením

7.2.3 Špecifický cieľ 2.3 Zvýšenie bezpečnosti občanov a ochrany majetku

a) opatrenie Ochrana majetku obyvateľov a posilnenie bezpečnosti v obci

	Aktivita	Priorita	Termín	Financovanie	Ukazovateľ výstupu
2.3.1	Zabezpečenie monitorovania kritických miest v obci rozšírením bezpečnostného kamerového systému	Stredne vysoká	2015-2020	OR, dotácie MF	Počet nových miest monitorovaných kamerovým systémom
2.3.2	Odstraňovanie nebezpečných bodov v obci pozdĺž Zelenej cesty	Stredne vysoká	2015-2020	OR	X

Program rozvoja obce Oščadnica na roky 2015-2020

2.3.3	Zlepšovanie bezpečnostného charakteru križovatiek v obci	Stredne vysoká	2015-2020	OR	X
2.3.4	Rozšírenie vybavenia Dobrovoľného hasičského zboru	Stredne vysoká	2015-2020	OR, dotácie ŠR SR	X

7.2.4. Špecifický cieľ Rozvoj služieb pre cestovný ruch

a) Opatrenie Rozvoj služieb pre cestovný ruch

	Aktivita	Priorita	Termín	Financovanie	Ukazovateľ výstupu
2.4.1	Podpora investorov podnikajúcich v cestovnom ruchu pri budovaní kapacít cestovného ruchu v obci	Stredne vysoká	2015-2020	OR	X
2.4.2	Podpora vzniku a zapájanie sa do činnosti regionálnych združení pre rozvoj cestovného ruchu	Stredne vysoká	2015-2020	OR	Počet vzniknutých regionálnych združení CR s účasťou obce

7.2.5. Špecifický cieľ 2.5 Podpora cezhraničnej spolupráce

a) Opatrenie Podpora cezhraničnej spolupráce

	Aktivita	Priorita	Termín	Financovanie	Ukazovateľ výstupu
2.5.1	Realizácia spoločných projektov a investičných aktivít zameraných na rozvoj vzájomnej spolupráce a spoznávania obyvateľov v rámci operačných programov cezhraničnej spolupráce ČR - SK a PL- SK	Vysoká	2015-2020	OR, OP CZS	Počet spoločných projektov

Program rozvoja obce Oščadnica na roky 2015-2020

2.5.2	V spolupráci s partnerskými obcami v zahraničí rozvíjať podporu vzájomného cestovného ruchu	Vysoká	2015-2020	OR, OP CZS	x
2.5.3	Rozširovanie počtu partnerských obcí v ostatných krajinách Európskej únie	Stredne vysoká	2015-2020	OR	Počet nových partnerských obcí

7.3 Globálny cieľ 3. Rozvoj dopravnej infraštruktúry

7.3.1 Špecifický cieľ 3.1 Rekonštrukcia a výstavba miestnych komunikácií a výstavba chodníkov

a) opatrenie Rekonštrukcia a výstavba miestnych komunikácií a výstavba chodníkov

	Aktivita	Priorita	Termín	Financovanie	Ukazovateľ výstupu
3.1.1	Generálna oprava cesty Biely kríž- Vreščovka - PL a jej rozšírenie v časti Drobiška	Vysoká	2016-2018	OR, dotácia ŠR SR	Zrealizované/ Nezrealizované
3.1.2	Zabezpečovanie opráv a rekonštrukcií miestnych komunikácií v maximálne možnom rozsahu v závislosti od schváleného rozpočtu obce	Vysoká	2015-2020	OR	Dĺžka zrekonštruovaných miestnych komunikácií
3.1.3	Budovanie chodníkov pri komunikáciách v obci v maximálne možnom rozsahu všade tam, kde to dovoľujú priestorové možnosti - lokality Centrum - Vyšný koniec	Vysoká	2015-2020	OR	Dĺžka vybudovaných chodníkov

7.3.1 Špecifický cieľ 3.2 Zlepšenie dostupnosti obce a verejnej dopravy

a) opatrenie Zlepšenie dostupnosti obce a verejnej dopravy

Program rozvoja obce Oščadnica na roky 2015-2020

	Aktivita	Priorita	Termín	Financovanie	Ukazovateľ výstupu
3.1.1	Zabezpečiť efektívne pripojenie obce na diaľnicu D3	Stredne vysoká	2020	NDS, VUC	Zrealizované/ Nezrealizované
3.1.2	Zlepšiť dostupnosť železničnej zastávky v obci	Štandardná	2020	OR, ŽSR	Počet zastávok so zlepšenou dostupnosťou

7.4 Globálny cieľ 4. Zvyšovanie kvality životného prostredia

7.4.1 Špecifický cieľ 4.1 Rekonštrukcia existujúcich a budovanie nových plôch verejnej zelene

a) opatrenie Rozvoj verejnej zelene

	Aktivita	Priorita	Termín	Financovanie	Ukazovateľ výstupu
4.1.1	Revitalizácia existujúcich plôch verejnej zelene	Vysoká	2015-2020	OR	Plocha revitalizovanej verejnej zelene v m ²
4.1.2	Rozširovanie plôch verejnej zelene	Stredne vysoká	2015-2020	OR	Plocha novej verejnej zelene v m ²
4.1.3	Zabezpečovať pravidelnú kontrolu všetkých lokalít obecnej zelene a priebežnú opravu ich poškodení	Štandardná	2015-2020	OR	x

7.4.2 Špecifický cieľ 4.2. Realizácia opatrení na znižovanie environmentálneho zaťaženia životného prostredia

Program rozvoja obce Oščadnica na roky 2015-2020

a) opatrenie Znižovanie environmentálneho zaťaženia prostredia

	Aktivita	Priorita	Termín	Financovanie	Ukazovateľ výstupu
4.2.1	Pravidelné čistenie vodných tokov na území obce od vyhodeneného odpadu	Stredne vysoká	2015-2020	OR	X
4.2.2	Odstraňovanie nelegálnych skládok odpadu a eliminácia ich vzniku	Stredne vysoká	2015-2020	OR	X
4.2.3	Zvýšenie starostlivosti o čistotu verejných priestranstiev	Stredne vysoká	2015-2020	OR	X
4.2.4	Zvyšovať environmentálne povedomie občanov a starostlivosť o čistotu obce rôznymi výchovno-osvetovými akciami	Stredne vysoká	2015-2020	OR, Environmentálny fond	Počet zrealizovaných výchovno-osvetových akcií

7.4.3. Špecifický cieľ 4.3. Zvýšenie úrovne separácie odpadu

a) opatrenie Zvýšenie úrovne separácie odpadu

	Aktivita	Priorita	Termín	Financovanie	Ukazovateľ výstupu
4.3.1	Zaobstaranie nádob na separovaný zber na verejné priestranstvá	Stredne vysoká	2016	OR, ŠF EU	X
4.3.2	Zvyšovať separáciu existujúcich komodít odpadu rozšírením kapacít zberných miest resp. častejším vyprázdňovaním existujúcich kontajnerov na separovaný zber	Stredne vysoká	2018	OR, ŠF EU	Zvýšenie množstva separovaného odpadu v %

7.4.4. Špecifický cieľ 4.4 Sanácia existujúcich environmentálnych zátŕaží

a) opatrenie Sanácia existujúcich environmentálnych zátŕaží

Program rozvoja obce Oščadnica na roky 2015-2020

	Aktivita	Priorita	Termín	Financovanie	Ukazovateľ výstupu
4.4.1	Odstránenie existujúcich nelegálnych skládok odpadu	Vysoká	2015-2020	OR	Počet odstránených skládok odpadu
4.4.2	Zvýšená prevencia pred vznikom nelegálnych skládok odpadu s dôslednejším dohľadávaním a stanovením vinníkov vzniku skládky	Vysoká	2015-2020	OR	X

7.4.5. Špecifický cieľ 4.5 Podpora využívania obnoviteľných zdrojov energie

a) opatrenie Využívanie obnoviteľných zdrojov energie

	Aktivita	Priorita	Termín	Financovanie	Ukazovateľ výstupu
4.5.1	Podporovať využívanie obnoviteľných zdrojov energie na území obce	Stredne vysoká	2015-2020	OR, dotácie ŠR SR	Počet podporených aktivít

7.5 Globálny cieľ 5. Zvyšovanie energetickej efektívnosti

7.5.1. Špecifický cieľ 5.1 Zvyšovanie energetickej efektívnosti verejných budov a služieb

a) opatrenie Zvyšovanie energetickej efektívnosti verejných budov a služieb

Program rozvoja obce Oščadnica na roky 2015-2020

	Aktivita	Priorita	Termín	Financovanie	Ukazovateľ výstupu
5.1.1.	Realizácia opatrení na znižovanie spotreby tepla a energií v budovách obecnej infraštruktúry	Vysoká	2015-2020	OR, ŠF EU, Environmentálny fond	Počet obecných budov so zníženou spotrebou energie

7.5.2. Špecifický cieľ 5.2 Zvyšovanie energetickej efektívnosti bytových domov

a) opatrenie Zvyšovanie energetickej efektívnosti bytových domov

	Aktivita	Priorita	Termín	Financovanie	Ukazovateľ výstupu
5.2.1	Zateplenie obecnej bytovky s nájomnými bytmi	Stredne vysoká	2015-2020	OR, ŠFRB	Počet zateplených bytových domov
5.2.2	Podporovať aktivity na zateplovanie bytových domov v obci	Štandardná	2015-2020	Cudzie zdroje	x

7.6 Globálny cieľ 6. Podpora tvorby pracovných miest a sociálneho začlenenia

7.6.1 Špecifický cieľ 6.1 Využívanie aktívnych politík na podporu trhu práce a vytváranie nových pracovných miest

Program rozvoja obce Oščadnica na roky 2015-2020

a) opatrenie Využívanie aktívnych politík na podporu trhu práce a vytváranie nových pracovných miest

	Aktivita	Priorita	Termín	Financovanie	Ukazovateľ výstupu
6.1.1.	Podpora a realizácia programov na podporu zamestnávania pre obyvateľov obce, hlavne znevýhodnených skupín a dlhodobo nezamestnaných	Vysoká	2015-2020	OR, zdroje ŠF EU, zdroje UPSVaR	Počet vytvorených pracovných miest pre obyvateľov obce
6.1.2	Podpora a realizácia programov na podporu zamestnávania mladých ľudí	Vysoká	2015-2020	OR, zdroje ŠF EU, zdroje UPSVaR	Počet vytvorených pracovných miest pre mladých ľudí

7.6.2 Špecifický cieľ 6.2 Podpora sociálneho začlenenia skupín obyvateľstva ohrozených chudobou

a) opatrenie Podpora sociálneho začlenenia skupín obyvateľstva ohrozených chudobou

	Aktivita	Priorita	Termín	Financovanie	Ukazovateľ výstupu
6.2.1	Podpora a realizácia programov na podporu zamestnávania, udržateľnosti bývania a začleňovania skupín obyvateľstva ohrozeného chudobou	Vysoká	2015-2020	OR, zdroje ŠF EU, zdroje UPSVaR	Počet podporených obyvateľov obce
6.2.2	Podpora sociálnej práce so skupinami obyvateľstva ohrozenými chudobou	Stredne vysoká	2015-2020	OR, zdroje ŠF EU, zdroje UPSVaR	x

7.7 Globálny cieľ 7. Podpora podnikania

7.7.1 Špecifický cieľ 7.1 Diverzifikácia podnikateľského prostredia a podpora konkurencieschopnosti

Program rozvoja obce Oščadnica na roky 2015-2020

a) opatrenie Diverzifikácia podnikateľského prostredia a podpora konkurencieschopnosti

	Aktivita	Priorita	Termín	Financovanie	Ukazovateľ výstupu
7.1.1	Vytvárať podmienky pre investorov na rozširovanie aktivít v oblasti cestovného ruchu	Stredne vysoká	2015-2020	OR	Počet získaných investorov
7.1.2	Vytvárať podmienky pre získanie investorov v oblasti priemyslu a služieb a na využitie priemyselnej zóny v obci	Stredne vysoká	2015-2020	OR	Počet získaných investorov

7.8 Globálny cieľ 8. Zvyšovanie efektívnosti verejnej správy

7.8.1. Špecifický cieľ 8.1 Podpora elektronizácie poskytovaných služieb verejnej správy

a) opatrenie Podpora elektronizácie verejnej správy

	Aktivita	Priorita	Termín	Financovanie	Ukazovateľ výstupu
8.1.1	Aktívne sa zapájať do programov elektronizácie verejnej správy na národnej úrovni	Vysoká	2015-2020	OR, ŠF EU	Počet programov so zapojením obce
8.1.2	Udržiavať a rozvíjať IKT infraštruktúru na všetkých pracoviskách OcU potrebnú na zabezpečenie požadovanej elektronizácie verejnej správy	Vysoká	2015-2020	OR, ŠF EU	x
8.1.3	Rozširovať využívanie elektronických aplikácií, ktoré umožnia občanom vybaviť si svoje úradné záležitosti vo vzťahu k obci elektronicky	Vysoká	2015-2020	OR, ŠF EU	x

Program rozvoja obce Oščadnica na roky 2015-2020

7.8.2. Špecifický cieľ 8.2 Zvyšovanie kvalifikácie zamestnancov verejnej správy

a) opatrenie Zvyšovanie kvalifikácie zamestnancov verejnej správy

	Aktivita	Priorita	Termín	Financovanie	Ukazovateľ výstupu
8.2.1	Zvyšovanie odborných znalostí a kompetencií zamestnancov OcU	Stredne vysoká	2015-2020	OR, ŠF EU	Počet zamestnancov so zvýšenou kvalifikáciou
8.2.2	Zapájanie sa do projektov na zvyšovanie odborných znalostí a špecifických kompetencií pre zamestnancov verejnej správy	Stredne vysoká	2015-2020	OR, ŠF EU	Počet zamestnancov so zvýšenou kvalifikáciou

7.8.3. Špecifický cieľ 8.3. Zvyšovanie kvality priestorov a technického vybavenia pracovísk verejnej správy

a) opatrenie Zvyšovanie kvality priestorov a technického vybavenia pracovísk verejnej správy

	Aktivita	Priorita	Termín	Financovanie	Ukazovateľ výstupu
8.3.1	Rekonštrukcia priestorov obecného úradu v súlade s potrebami zabezpečenia služieb pre obyvateľov obce	Vysoká	2018	OR	Počet zrekonštruovaných budov verejnej správy

8. Finančný plán

Finančný časť PR by mala obsahovať finančný rámec potrebný na realizáciu plánovaných aktivít PR. Uvedený rozpočet je však možné vypracovať iba v prípade, pokiaľ by boli známe rozpočtové náklady na všetky plánované aktivity v rámci PR. Vzhľadom k tomu, že v čase schválenia PR nie je možné stanoviť rozpočtové náklady všetkých aktivít na obdobie celej realizácie a obec ešte nemá spracované stavebné projekty a cenové kalkulácie pre všetky plánované aktivity, nie je možné vypracovať v rámci Programu rozvoja obce detailný rozpočet s presne špecifikovanými nárokmi na finančné zdroje. Celkový rozpočet a financovanie realizácie jednotlivých aktivít PR sa bude riešiť priebežne na úrovni ročných akčných plánov a ročného rozpočtu obce podľa konkrétnych aktivít plánovaných a realizovaných v jednotlivých rokoch. Finančný plán PR sa preto zameriava predovšetkým na analýzu možných zdrojov financovania realizácie Programu rozvoja a možností obce na financovanie jednotlivých aktivít.

Na financovanie plánovaných aktivít programu rozvoja môže obec principiálne využiť nasledovné zdroje:

1. vlastné zdroje obce - a) bežné príjmy obecného rozpočtu
b) zdroje získané možným odpredajom obecného majetku
2. cudzie zdroje - a) úvery z komerčných bánk
b) prostriedky z fondov EU na realizáciu schválených projektov
c) prostriedky zo štátneho rozpočtu SR prostredníctvom rôznych dotácií a zdrojov z účelových fondov (ŠFRB, Environmentálny fond, dotácie MF, MŠVVŠ, MPA RV a iné)

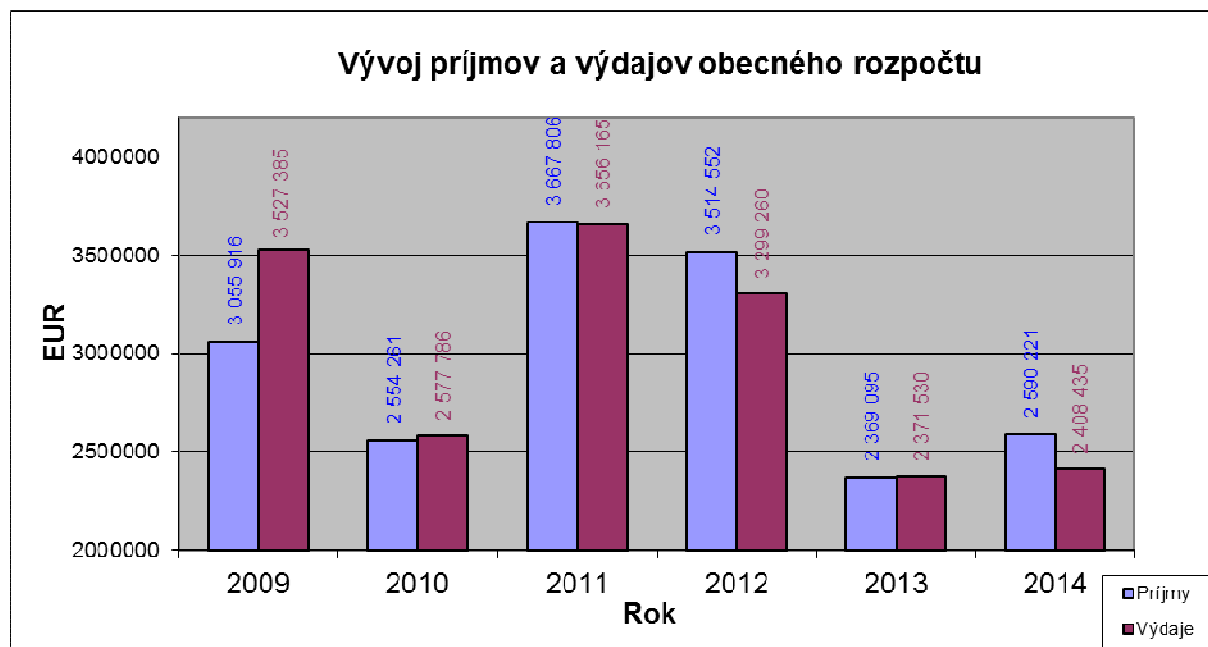
8.1 Vlastné zdroje obce

8.1.1 Charakteristika finančnej situácie a rozpočtu obce

Finančná situácia obce je vyrovnaná, obec k 31.12.2014 splácala úvery v celkovej výške 888 925,44 EUR (vrátane ŠFRB). Vzhľadom na možnosti úverového zaťaženia obce je preto využitie cudzích komerčných zdrojov na financovanie realizácie plánovaných aktivít Programu rozvoja obce do budúcnosti obmedzené, preto je potrebné sa orientovať prednostne na zdroje EU. Využitie zdrojov EU je ťažiskové pre realizáciu plánovaných aktivít Programu rozvoja obce vzhľadom k tomu, že bežné príjmy obecného rozpočtu nebudú v žiadnom prípade postačovať na realizáciu plánovaných aktivít PR. Všetky aktivity PR obce boli pre lepšiu orientáciu rozdelené podľa priorit, pričom obec sa bude snažiť najskôr realizovať a financovať aktivity s vysokou prioritou.

Vývoj hospodárenia obce od r. 2009 zobrazuje graf č. 8.1.1.1:

Graf 8.1.1.1. Vývoj príjmov a výdajov obecného rozpočtu 2009-2014



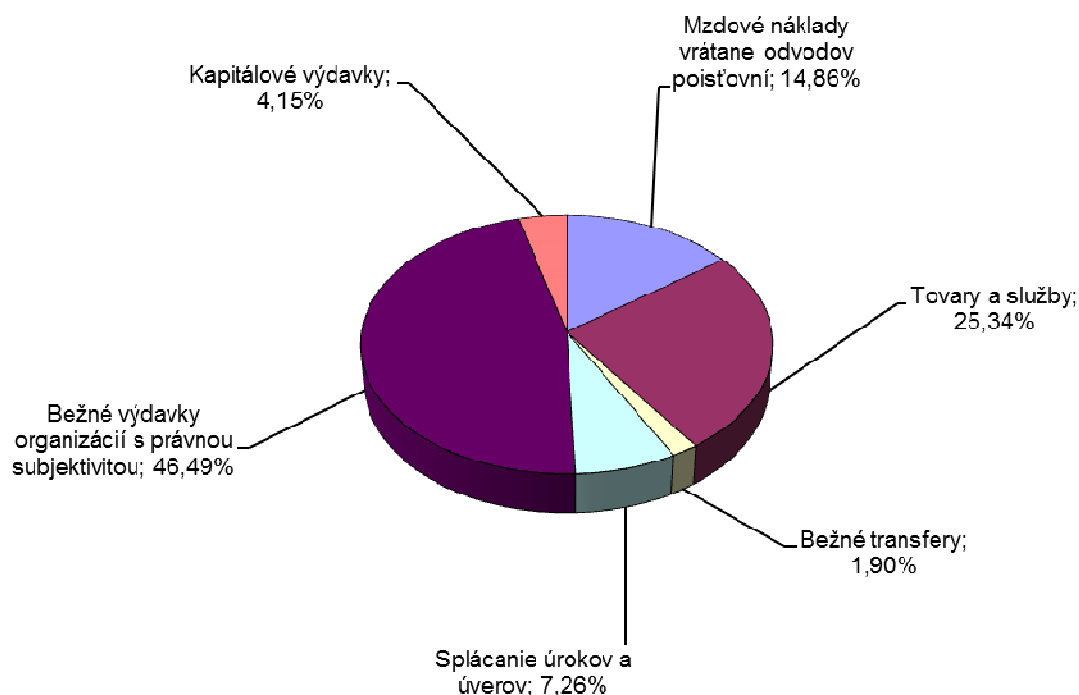
8.1.2 Štruktúra príjmov a výdajov obecného rozpočtu

Celkovú štruktúru výdajov obecného rozpočtu za r. 2014 zobrazuje graf č. 8.1.2.1

Graf 8.1.2.1 Štruktúra výdajov obecného rozpočtu v r. 2014

Program rozvoja obce Oščadnica na roky 2015-2020

Štruktúra výdavkov obecného rozpočtu v r. 2014

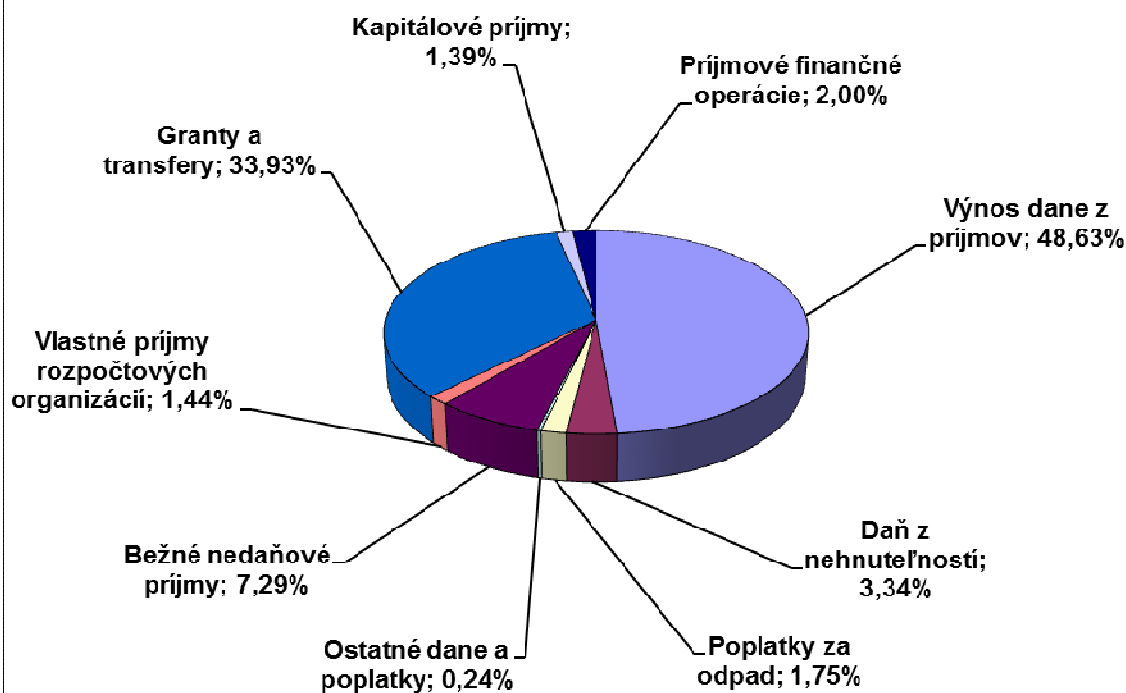


Zdroj: OcU Oščadnica

Celkovú štruktúru príjmov obecného rozpočtu za r. 2014 zobrazuje graf č. 8.1.2.2

Graf 8.1.2.2 Štruktúra výdavkov obecného rozpočtu v r. 2014

Štruktúra príjmov obecného rozpočtu za r. 2014



Program rozvoja obce Oščadnica na roky 2015-2020

Zdroj: OcU Oščadnica

Celkový prehľad majetku obce k 31.12.2014 je uvedený v tabuľke 8.1.2.3

Tabuľka 8.1.2.3 Prehľad majetku obce k 31.12.2014

Druh majetku	Hodnota (v €)
Hmotný majetok.	507 688,09
Nehmotný majetok	43 793,76
Pozemky	36 259,97
Stavby	14 174 661,72
Ostatný HIM	532 890,33
Iné	2 853 849,86
Spolu majetok	18 149 143,73

8.2 Cudzie zdroje

8.2.1 Úverové zdroje

Celková úverová záťaženosť obce k 31.12.2014 dosahovala hodnotu 888 925,44 EUR (z toho 763 546,33 EUR voči bankám a 125 379,11 EUR voči ŠFRB). Celkové hodnoty ukazovateľov zadĺženosti a likvidity obce k 31.12.2014 a ich porovnanie s odporúčanými hodnotami udáva tabuľka 8.2.1.1.:

Tabuľka 8.2.1.1. Hodnoty likvidity a ukazovateľov zadĺženosti obce

Ukazovateľ	2012	2013	2014	Odporúčané hodnoty ukazovateľa
Likvidita 1.stupňa	0,41	0,24	1,14	0,2 - 0,6
Likvidita 2. stupňa	0,70	0,53	1,92	1,0 - 1,5
Likvidita 3. stupňa	0,70	0,53	1,92	2,0 - 2,5

Program rozvoja obce Oščadnica na roky 2015-2020

Ukazovateľ veriteľského rizika	44,74%	42,19%	39,58%	< 50 %
Miera zadĺženosti	22,67%	19,01%	14,47%	< 70 %
Úverová záťažnosť	7,39%	7,13%	6,39%	< 50 %

Zdroj: OčU Radoľa, prepočty autora

Pozn: likvidita 2 a 3 stupňa sú rovnaké vzhľadom na takmer nulový stav zásob a dlhodobých pohľadávok

Existujúci úver zaťažuje hospodárenie obce, čo zvyšuje mieru zadĺženosti obce a ukazovateľa veriteľského rizika. Úverová záťažnosť je na prijateľnej úrovni, preto je ešte možnosť čerpania úverových zdrojov pre obec do r. 2020 s predpokladom v rozsahu cca 300-500 tis. EUR.

8.2.2 Zdroje z fondov EU a štátneho rozpočtu SR

Kľúčovým zdrojom financovania investičných aktivít Programu rozvoja obce vzhľadom na jeho finančnú náročnosť a možnosti obecného rozpočtu budú predovšetkým zdroje z fondov EU a tiež rôzne výpomoci zo zdrojov štátneho rozpočtu SR na realizáciu konkrétnych projektov a aktivít. Spolufinancovanie jednotlivých projektov bude obec riešiť vlastnými zdrojmi alebo pomocou komerčných úverov. Na čerpanie zdrojov z fondov EU má obec všetky predpoklady, finančná analýza obecného rozpočtu z hľadiska likvidity a zadĺženosti dokazuje, že obec je schopná spolufinancovať aj väčšie investičné projekty financované prostredníctvom fondov EU.

Základnou a najvýhodnejšou formou financovania projektov z fondov EU pre verejný sektor zostáva nenávratný finančný príspevok (NFP), ktorého výška pre jednotlivé projekty je určená v jednotlivých Operačných programoch a Schémach štátnej pomoci.

Indikatívne možnosti financovania jednotlivých aktivít a opatrení Programu rozvoja obce zo zdrojov EU sú uvedené pri príslušných aktivitách v realizačnej časti PR.

8.3 Odhad možností zdrojov na financovanie realizácie Programu rozvoja

Obec je schopná financovať z vlastných zdrojov realizáciu aktivít v hodnote cca 100 - 150 000 EUR ročne. Z uvedeného je možné predpokladať, že obec je schopná investovať z vlastných zdrojov do realizácie aktivít PR sumu cca 500-750 tis. EUR do r. 2020. Je predpoklad, že pri raste príjmov obce by sa suma týchto prostriedkov mohla zvýšiť, avšak v dobe tvorby PR nie je možné odhadnúť vývoj príjmov vzhľadom na celú dobu platnosti PR. .

Na základe vyhodnotenia úverových možností je orientačný úverový limit pre obec do r. 2020 cca 300 - 500 tis EUR (v závislosti od splácania súčasných úverov). Obec by mohla na realizáciu aktivít PR reálne využiť vlastné aj cudzie zdroje vo výške cca 800 - 1250 tis. EUR (bez započítania zdrojov z fondov EU a účelových dotácií zo ŠR SR). Na celkovú realizáciu aktivít PHSR sú však uvedené zdroje nedostatočné a umožnili by realizáciu len časti aktivít, prevažne s nižšou investičnou náročnosťou. Na väčšie investičné projekty

Program rozvoja obce Oščadnica na roky 2015-2020

bude obec nevyhnutne potrebovať spolufinancovanie z cudzích zdrojov, predovšetkým z fondov EU.

V prípade úspešných projektov na realizáciu zámerov PHSR z fondov EU by obec mohla získať nenávratný finančný príspevok vo výške až 95%. Obec sa bude preto snažiť v maximálnej miere využiť na financovanie plánovaných aktivít PR predovšetkým zdroje z fondov EU a možných dotácií zo ŠR SR, bez ktorých nie je možná realizácia plánovaných aktivít PR v úplnom rozsahu.

9. Záver

Vyvážený regionálny rozvoj je základnou prioritou efektívneho riadenia verejnej správy. Celkový rozvoj obce by mal byť vyvážený a zohľadňujúci potreby všetkých skupín obyvateľov a aktérov miestneho rozvoja. Obec Oščadnica má všetky predpoklady na to, aby sa vyvíjala harmonicky, zhodnocovala svoj rozvojový potenciál a vytvárala tak podmienky pre trvalé zvyšovanie kvality života jej obyvateľov.

Vypracovaný Program sociálneho rozvoja obce Oščadnica je základným strednodobým programovým dokumentom podpory regionálneho rozvoja na úrovni obce na obdobie rokov 2015 - 2020 a jeho existencia je základným predpokladom na čerpanie dotácií a príspevkov zo zdrojov Európskej únie a štátneho rozpočtu Slovenskej republiky. Nadväzuje na príslušné strategické dokumenty a programové dokumenty podpory regionálneho rozvoja na národnej a regionálnej úrovni.

Opatrenia a aktivity Programu rozvoja obce na r. 2015-2020 sú nastavené tak, aby sa odstránili všetky výrazné disparity v živote a rozvoji obce a dosiahol sa vyvážený stav s vybudovanou potrebnou infraštruktúrou, ktorý bude základom pre rozvoj obce do ďalších období. Programovacie obdobie rokov 2014-2020 môže byť z hľadiska riešenia problémov infraštruktúry pre obec posledným obdobím, v ktorom bude možné získať výraznú podporu na realizáciu rekonštrukcie infraštruktúry zo zdrojov EU, preto je nevyhnutné sústrediť všetky sily práve na získanie týchto prostriedkov a využiť všetky možnosti na realizáciu investične náročnejších aktivít a rekonštrukcií a budovania infraštruktúry práve prostredníctvom štrukturálnych fondov EU.

