



PROGRAM HOSPODÁRSKEHO ROZVOJA A SOCIÁLNEHO ROZVOJA OBCE RAKOVÁ

PROGRAMOVACIE OBDOBIE 2015 - 2024

Formulár č. Ú 1 - Hlavička dokumentu PHRSR

| | |
|-----------------------------|--|
| Názov: | Program hospodárskeho rozvoja a sociálneho rozvoja obce Raková na roky 2015 - 2024 |
| Územné vymedzenie : | Žilinský kraj, okres Čadca, obec Raková – ŠÚJ 509400 |
| Územný plán obce schválený: | áno |
| Dátum schválenia PHSR: | |
| Dátum platnosti: | 2015 - 2024 |
| Verzia | 1.0. |
| Publikovaný verejne: | |

Zdroj: vlastné spracovanie



| Základné údaje | |
|-----------------------|--------------------------------------|
| Kraj: | Žilinský kraj |
| Okres: | Čadca |
| Región: | Kysuce |
| Poloha: | 49°26'35"S 18°44'04"V |
| Nadmorská výška: | 427 m.n.m. |
| Rozloha: | 41,52 km ² (4 152 ha) |
| Počet obyvateľov: | 5 411 (31. 12. 2014) |
| Hustota obyvateľstva: | 130,32 obyv./km ² |
| Nacionále | |
| PŠČ | 023 51 |
| ŠÚJ | 509400 |
| ECV | CA |
| Tel. predvol'ba | +421-41 |
| Oficiálne adresy | |
| Adresa: | Obecný úrad, Raková 14, 02351 Raková |
| Web: | www.rakova.sk |
| E-mail: | rakova@rakova.sk |
| Telefón: | 041 / 434 10 55,59 |
| Fax: | 041 / 434 10 56 |

OBSAH

| | |
|--|-----------|
| 1 ÚVOD | 4 |
| ANALYTICKÁ ČASŤ PROGRAMU HOSPODÁRSKEHO A SOCIÁLNEHO ROZVOJA OBCE RAKOVÁ | 11 |
| 2 ZÁKLADNÁ CHARAKTERISTIKA OBCE | 12 |
| 2.1. HISTÓRIA OBCE..... | 12 |
| 2.2. PRÍRODNÉ POMERY | 13 |
| 2.3. TECHNICKÁ INFRAŠTRUKTÚRA..... | 16 |
| 2.4. DOPRAVA..... | 21 |
| 2.5. ŽIVOTNÉ PROSTREDIE..... | 23 |
| 2.6. OBYVATEĽSTVO..... | 28 |
| 2.7. VZDELANIE A ZAMESTNANOSŤ | 38 |
| 2.8. BÝVANIE | 40 |
| 2.9. PODNIKATEĽSKÉ SUBJEKTY A INŠTITÚCIE | 42 |
| 2.10. ŠKOLSTVO A VZDELANIE..... | 44 |
| 2.11. SOCIÁLNA SFÉRA..... | 46 |
| 2.12. ZDRAVOTNÍCTVO | 48 |
| 2.13. ŠPORT..... | 49 |
| 2.14. KULTÚRA..... | 50 |
| 2.15. UBYTOVACIE ZARIADENIA..... | 52 |
| 2.16. STRAVOVACIE A REŠTAVRAČNÉ SLUŽBY | 52 |
| 2.17. CESTOVNÝ RUCH | 52 |
| 2.18. REKAPITULÁCIA ROZPOČTU OBCE ZA ROKY 2012 – 2017 | 54 |
| 2.19. SAMOSPRÁVA | 54 |
| 2.21. IDENTIFIKÁCIA HLAVNÝCH VONKAJŠÍCH FAKTOROV ROZVOJA ÚZEMIA A ANALÝZA VPLYVU VONKAJŠIEHO PROSTREDIA NA VÝVOJ SITUÁCIE V ÚZEMÍ..... | 55 |
| 2.21. EX-POST HODNOTENIE PREDCHÁDZAJÚCEHO PHSR | 56 |
| 3 SWOT ANALÝZY | 57 |
| 3.1 HOSPODÁRSTVO A VEDECKO-TECHNICKÝ ROZVOJ..... | 59 |
| 3.2 DOPRAVA A KOMUNIKÁCIE..... | 60 |
| 3.3 TECHNICKÁ INFRAŠTRUKTÚRA..... | 61 |
| 3.4 ODPADOVÉ HOSPODÁRSTVO..... | 62 |
| 3.5 ŽIVOTNÉ PROSTREDIE..... | 63 |
| 3.6 SOCIÁLNA OBLASŤ A ZDRAVOTNÍCTVO..... | 64 |
| 3.7 ŠKOLSTVO A ŠPORT | 65 |
| 3.8 KULTÚRA..... | 66 |
| 3.9 PROPAGÁCIA A CESTOVNÝ RUCH..... | 67 |
| 3.10 ADMINISTRATÍVA A BEZPEČNOSŤ | 68 |
| 3.11 INFORMATIZÁCIA OBCE | 69 |
| 3.12 PROBLÉMOVÁ ANALÝZA – HLAVNÉ ODVETVOVÉ DISPARITY A VYMEDZENIE CIEĽOVÝCH SKUPÍN SO SÚSTREDENOU PODPOROU OBCE RAKOVÁ. | 70 |



| | |
|---|------------|
| STRATEGICKÁ ČASŤ PROGRAMU HOSPODÁRSKEHO A SOCIÁLNEHO ROZVOJA RAKOVÁ..... | 77 |
| 4 VÍZIA A POSLANIE OBCE RAKOVÁ | 77 |
| 5 FORMULÁCIA A NÁVRH STRATÉGIE..... | 80 |
| PROGRAMOVÁ ČASŤ PROGRAMU HOSPODÁRSKEHO A SOCIÁLNEHO ROZVOJA RAKOVÁ | 88 |
| 5.1 PROGRAM 1. HOSPODÁRSTVO A VEDECKO-TECHNICKÝ ROZVOJ | 89 |
| 5.2 PROGRAM 2. DOPRAVA A KOMUNIKÁCIE | 89 |
| 5.3 PROGRAM 3. TECHNICKÁ INFRAŠTRUKTÚRA | 90 |
| 5.4 PROGRAM 4. ODPADOVÉ HOSPODÁRSTVO | 91 |
| 5.5 PROGRAM 5. ŽIVOTNÉ PROSTREDIE | 92 |
| 5.6 PROGRAM 6. SOCIÁLNE SLUŽBY A ZDRAVOTNÍCTVO | 93 |
| 5.7 PROGRAM 7. VZDELÁVANIE A ŠPORT | 94 |
| 5.8 PROGRAM 8. KULTÚRA | 95 |
| 5.9 PROGRAM 9. PROPAGÁCIA A CESTOVNÝ RUCH | 95 |
| 5.10 PROGRAM 10. ADMINISTRATÍVA A BEZPEČNOSŤ | 96 |
| 5.11 PROGRAM 11. INFORMATIZÁCIA OBCE | 96 |
| 6 MERATELNÉ INDIKÁTORY | 97 |
| 6.1 PROGRAM 1. HOSPODÁRSTVO A VEDECKO-TECHNICKÝ ROZVOJ | 97 |
| 6.2 PROGRAM 2. DOPRAVA A KOMUNIKÁCIE | 98 |
| 6.3 PROGRAM 3. TECHNICKÁ INFRAŠTRUKTÚRA | 99 |
| 6.4 PROGRAM 4. ODPADOVÉ HOSPODÁRSTVO | 99 |
| 6.5 PROGRAM 5. ŽIVOTNÉ PROSTREDIE | 100 |
| 6.6 PROGRAM 6. SOCIÁLNE SLUŽBY A ZDRAVOTNÍCTVO | 101 |
| 6.7 PROGRAM 7. VZDELÁVANIE A ŠPORT | 102 |
| 6.8 PROGRAM 8. KULTÚRA | 103 |
| 6.9 PROGRAM 9. PROPAGÁCIA A CESTOVNÝ RUCH | 103 |
| 6.10 PROGRAM 10. ADMINISTRATÍVA A BEZPEČNOSŤ | 104 |
| REALIZAČNÁ ČASŤ PROGRAMU HOSPODÁRSKEHO A SOCIÁLNEHO ROZVOJA RAKOVÁ..... | 106 |
| 7 INŠTITUCIONÁLNE A ORGANIZAČNÉ ZABEZPEČENIE REALIZÁCIE PHSR OBCE RAKOVÁ | 107 |
| 7.1 SYSTÉM MONITOROVANIA A HODNOTENIA PLNENIA PHSR | 108 |
| 7.2 KOMUNIKAČNÝ PLÁN | 110 |
| 8 AKČNÝ PLÁN | 111 |
| 8.1 PROGRAM 1. HOSPODÁRSTVO A VEDECKO-TECHNICKÝ ROZVOJ | 111 |
| 8.2 PROGRAM 2. DOPRAVA A KOMUNIKÁCIE | 113 |
| 8.3 PROGRAM 3. TECHNICKÁ INFRAŠTRUKTÚRA | 115 |
| 8.4 PROGRAM 4. ODPADOVÉ HOSPODÁRSTVO | 117 |
| 8.5 PROGRAM 5. ŽIVOTNÉ PROSTREDIE | 118 |
| 8.6 PROGRAM 6. SOCIÁLNE SLUŽBY A ZDRAVOTNÍCTVO | 120 |
| 8.7 PROGRAM 7. VZDELÁVANIE A ŠPORT | 122 |
| 8.8 PROGRAM 8. KULTÚRA | 124 |
| 8.9 PROGRAM 9. PROPAGÁCIA A CESTOVNÝ RUCH | 126 |
| 8.10 PROGRAM 10. ADMINISTRATÍVA A BEZPEČNOSŤ | 127 |
| 8.11 PROGRAM 11. INFORMATIZÁCIA OBCE | 128 |
| FINANČNÁ ČASŤ PROGRAMU HOSPODÁRSKEHO A SOCIÁLNEHO ROZVOJA RAKOVÁ | 130 |
| 9 FINANČNÝ PLÁN PROGRAMU | 131 |
| 9.1 PROGRAM 1. HOSPODÁRSTVO A VEDECKO-TECHNICKÝ ROZVOJ | 131 |
| 9.2 PROGRAM 2. DOPRAVA A KOMUNIKÁCIE | 133 |
| 9.3 PROGRAM 3. TECHNICKÁ INFRAŠTRUKTÚRA | 134 |
| 9.4 PROGRAM 4. ODPADOVÉ HOSPODÁRSTVO | 135 |
| 9.5 PROGRAM 5. ŽIVOTNÉ PROSTREDIE | 137 |
| 9.6 PROGRAM 6. SOCIÁLNE SLUŽBY A ZDRAVOTNÍCTVO | 138 |
| 9.7 PROGRAM 7. VZDELÁVANIE A ŠPORT | 140 |
| 9.8 PROGRAM 8. KULTÚRA | 141 |
| 9.9 PROGRAM 9. PROPAGÁCIA A CESTOVNÝ RUCH | 142 |
| 9.10 PROGRAM 10. ADMINISTRATÍVA A BEZPEČNOSŤ | 143 |
| 9.11 PROGRAM 11. INFORMATIZÁCIA OBCE | 144 |
| 10 ZÁVER..... | 150 |
| 11 POUŽITÁ LITERATÚRA | 150 |



1 ÚVOD

Dokument „Program hospodárskeho rozvoja a sociálneho rozvoja obce Raková s výhľadom do roku 2024 (PHRSR) je strednodobý strategický dokument, ktorý na základe analýzy hospodárskeho a sociálneho rozvoja obce stanovuje jeho strategické ciele a priority rozvoja. Je prostriedkom na napĺňanie vízie ďalšieho smerovania rozvoja obce. Programom hospodárskeho rozvoja a sociálneho rozvoja obce Raková sa uskutočňuje podpora rozvoja na úrovni miestnej samosprávy s dôrazom na sociálnu, ekonomickú a kultúrnu sféru. Je to program cielených opatrení, navrhnutý pre oživenie sociálneho, ekonomického a kultúrneho rozvoja obce Raková, ktorý na základe výsledkov ročného hodnotenia bude priebežne aktualizovaný a doplňovaný.

Formulár č. Ú 2 - Zámer spracovania PHRSR

| Zámer spracovania PHRSR | |
|-------------------------------------|---|
| Názov dokumentu | - Program hospodárskeho a sociálneho rozvoja obce Raková na roky 2015 - 2024 |
| Forma spracovania | - pracovníkmi samosprávy, - s pomocou externých odborníkov (spolupráca), |
| Riadenie procesu spracovania | - pracovné skupiny boli zložené z vedenia obce, zamestnancov OcÚ, poslancov OZ a komisií, - spracovania PHRSR sa zúčastnili aj RO a PO organizácie v zriaďovateľskej pôsobnosti obce, - súčasťou prieskumu boli aj mimovládne organizácie a podnikateľské subjekty v obci, - zapojenie verejnosti a komunikácia s verejnosťou: zapojenie prostredníctvom dotazníkového prieskumu, informovanie prebiehalo formou www stránky, prostredníctvom zasadnutí OZ, obecného spravodaja, |
| Obdobie spracovania | - PHRSR bol spracovaný v priebehu roka 2015 - harmonogram spracovania je uvedený v nasledujúcej tabuľke. |
| Financovanie spracovania | - náklady na vlastné spracovanie boli financované z rozpočtu obce KZ 41. |

Zdroj: Weisová, Bernátová: Strategické plánovanie samosprávy, Municipalia 2012

Formulár č. Ú 3 - Harmonogram spracovania PHRSR

| Harmonogram spracovania PHRSR | | | | | | | | | | | | |
|-------------------------------|---|----|-----|----|---|----|-----|------|----|---|----|-----|
| Termín | I | II | III | IV | V | VI | VII | VIII | IX | X | XI | XII |
| Úvod | | | | | | | | | | | | |
| Analytická časť | | | | | | | | | | | | |
| Strategická časť | | | | | | | | | | | | |
| Programová časť | | | | | | | | | | | | |
| Realizačná časť | | | | | | | | | | | | |
| Finančná časť | | | | | | | | | | | | |
| Záver | | | | | | | | | | | | |

Zdroj: Weisová, Bernátová: Strategické plánovanie samosprávy, Municipalia 2012

Bol spracovaný na základe zákona Národnej rady SR č. 539/2008 Z. z. o podpore regionálneho rozvoja v znení zákona 309/2014 Z.z., ktorý definuje Program hospodárskeho rozvoja a sociálneho rozvoja obce ako strednodobý programový dokument, obsahujúci analýzu hospodárskeho a sociálneho rozvoja obce, hlavné smery jej vývoja, ustanovenie cieľov, prvoradých potrieb a úloh vo všetkých oblastiach života obce. Súčasťou programu je aj návrh jeho administratívneho a finančného zabezpečenia. Zákon stanovuje aj úlohy, týkajúce sa vypracovávaní, schvaľovania, zabezpečenia plnenia a pravidelného vyhodnocovania predmetného programového dokumentu. Pri spracovaní programu boli rešpektované zásady regionálnej politiky vlády Slovenskej republiky a princípy regionálnej politiky Európskej únie zakotvené najmä v nariadení Rady (ES) č. 1266/1999 (nariadenie o štrukturálnych fondoch).

Formulár č. Ú 7 - Použité participatívne metódy

| Metóda | Informovanie verejnosti | Získavanie názorov verejnosti | Zohľadnenie názorov verejnosti |
|---------------------------------------|-------------------------|-------------------------------|--------------------------------|
| Tlačené materiály | | | |
| Verejné informačné tabule | áno | | |
| Informačné formuláre, tabuľky údajov, | áno | | |
| Internetové stránky | áno | | |



| | | | |
|---|-----|-----|-----|
| Využitie existujúcich médií | | | |
| Zverejňovanie informácií v miestnej tlači | áno | áno | |
| Stretnutia | | | |
| Stretnutia s kľúčovými ľuďmi/skupinami | áno | áno | áno |
| Návšteva v dotknutom území | áno | áno | áno |
| Verejné vypočutie | áno | áno | áno |
| Využitie miestnych ľudí na získavanie názorov | áno | áno | áno |
| Rozhovory a prieskumy | | | |
| Dotazník pre záujmové skupiny | áno | áno | |
| Dotazník pre širokú verejnosť | áno | áno | |
| Poradné skupiny | | | |
| Miestne poradné skupiny | áno | áno | áno |
| Riešenie problémov | | | |
| Rokovanie bez prítomnosti moderátora/facilitátora | áno | áno | áno |

Zdroj: vlastné spracovanie

Program sociálneho, ekonomického a kultúrneho rozvoja obce Raková je súčasťou sústavy základných dokumentov podpory regionálneho rozvoja v Slovenskej republike. Táto sústava je členená na strategické a programové dokumenty vypracovávané na úrovni štátu, sektorov, samosprávnych krajov, regiónov a obcí a programové dokumenty Európskej únie (pre využitie zdrojov štrukturálnych fondov).

Východiskové podklady

Podpora regionálneho rozvoja sa uskutočňuje v súlade s programovaním na základe:

Miestnej úrovni

- **Územný plán obce**
- **Program hospodárskeho a sociálneho rozvoja obce**, ktorý je strednodobý programový dokument spracovaný na úrovni obce.
- **Viacročný rozpočet**
- **Program odpadového hospodárstva**

Národnej úrovni

- **Partnerská dohoda** určuje stratégiu, priority a podmienky SR na využívanie fondov EÚ tak, aby sa dosiahli priority stratégie Európa 2020. Ide teda o základný národný dokument, ktorý zastrešuje všetky operačné programy SR pre nové programové obdobie. Neformálne vyjednávania k príprave Partnerskej dohody a operačným programom Slovenskej republiky na roky 2014-2020 sa začali 25. januára 2013 stretnutím so zástupcami Európskej komisie. Následne sa uskutočnili aj ďalšie neformálne kolá rokovaní, o ktorých bližšie informácie je možné získať na stránkach Úradu vlády ako Centrálného koordinačného orgánu pre fondy EÚ v podmienkach SR.
- **Pozičný dokument Európskej komisie k Partnerskej dohode a programom SR na roky 2014 - 2020** - pozičný dokument identifikuje z pohľadu Európskej komisie hlavné rozvojové potreby s možnosťou financovania opatrení v rámci fondov Spoločného strategického rámca EÚ v podmienkach SR. Zároveň tento dokument predstavuje základ pre negociácie s Európskou komisiou k Partnerskej dohode a operačným programom SR na roky 2014-2020.
- **Stratégia financovania Európskych štrukturálnych a investičných fondov pre programové obdobie 2014 - 2020**
- **Integrovaný regionálny operačný program „IROP“** - predstavuje programový dokument SR pre programové obdobie 2014 – 2020, ktorého globálnym cieľom je: prispieť k zlepšeniu kvality života a zabezpečiť udržateľné poskytovanie verejných služieb s dopadom na vyvážený a udržateľný územný rozvoj, hospodársku, územnú a sociálnu súdržnosť regiónov, miest a obcí.
- Sektorový operačný program, ktorý je strednodobý dokument vypracovaný pre vopred určené sektory.
- Program hospodárskeho rozvoja a sociálneho rozvoja samosprávneho kraja (PHSR ŽISK), ktorý je strednodobý programový dokument, je v súlade s cieľmi a prvoradými potrebami ustanovenými v národnom pláne a s podkladom na vypracovanie príslušného regionálneho operačného programu. Jeho vypracovanie zabezpečuje samosprávny kraj.
- Konceptia územného rozvoja Slovenska 2001, aktualizácia 2010,
- Národný program reforiem, máj 2012,
- Návrh základných princípov na prípravu Partnerskej dohody Slovenskej republiky na programové obdobie 2014 – 2020,
- Stratégia rozvoja dopravy SR do roku 2020, 2010,
- Program odpadového hospodárstva na roky 2011 - 2015,
- Stratégia Slovenskej republiky pre integráciu Rómov do roku 2020
- Revidovaný národný akčný plán Dekády začleňovania rómskej populácie 2005 - 2015 na roky 2011 – 2015
- 2. etapa Programu podpory zdravia znevýhodnených komunít na Slovensku na roky 2009 – 2015
- Konceptia výchovy a vzdelávania rómskych detí a žiakov vrátane rozvoja stredoškolského a vysokoškolského vzdelávania

Nadnárodnej úrovni

Programové dokumenty Európskej únie pre využitie štrukturálnych fondov tvoria:

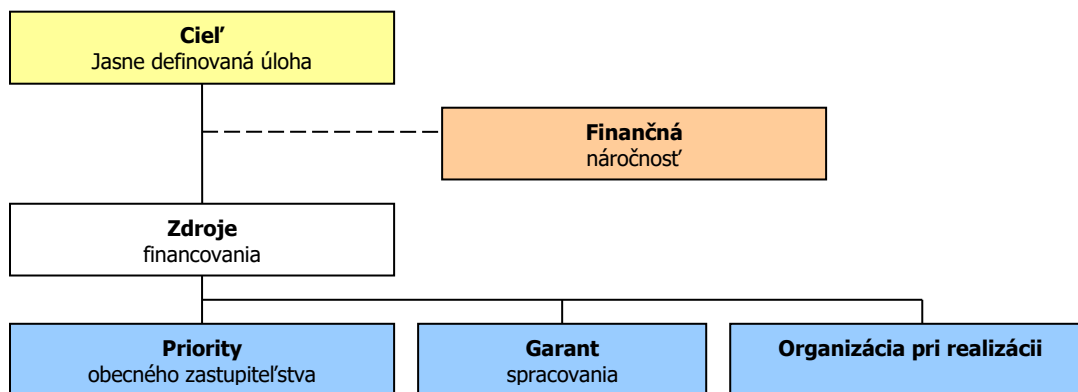


- Stratégia EÚ 2020 - cieľ: konkurencieschopnosť, zamestnanosť a hospodársky rast
- Spoločný strategický rámec EK, marec 2012,
- Nariadenia EK (Všeobecné nariadenie, nariadenie k fondom),
- CENTROPE – Správa o regionálnom rozvoji, 2012,
- CENTROPE – Nástroj na hodnotenie potrieb infraštruktúry – podpora konkurencieschopného regionálneho rozvoja (INAT),
- CENTROPE – Stratégia ľudského kapitálu,
- CENTROPE – Stratégia v oblasti vedomostného regiónu,
- CENTROPE – Stratégia v oblasti priestorovej integrácie a Akčný plán 2013+,
- CENTROPE – Stratégia v oblasti kultúry a cestovného ruchu 2013+,
- Národný (regionálny) rozvojový plán (RDP – Regional Development Plan), ktorý je hlavným dokumentom pre vyjednanie podpory zo Štrukturálnych fondov Európskej únie.
- Rámec podpory spoločenstva (CSF – Community Support Framework), ktorý bude vytvorený na základe Národného rozvojového plánu v spolupráci s Európskou komisiou, je hlavným dokumentom vymedzujúcim poskytnutie podpory zo štrukturálnych fondov Európskej únie.
- Sektorové operačné programy (SOP – Sectoral Operation Programme), ako taktické dokumenty vytvorené na úrovni ministerstiev, ktoré rozpracovávajú problémové celky stratégií majúci plošný (celoštátny) charakter, pre ktoré bude žiadané spolufinancovanie zo zdrojov Európskej únie.
- Regionálne operačné programy (ROP – Regional Operation Programme), ako taktické dokumenty, ktoré budú spracované na úrovni regiónov NUTS II a rozpracovávajú tie problémové celky stratégií, pre ktoré bude žiadané spolufinancovanie zo zdrojov Európskej únie.
- Strategické usmernenia Spoločenstva (SUS) – ROP odráža 1 usmernenie SUS t.j. „urobiť Európu a jej regióny atraktívnejším priestorom pre investície a prácu“, a súčasne 3 usmernenie SUS t.j. „vytvorenie väčšieho množstva a kvalitnejších pracovných miest“

Jednotlivé strategické dokumenty sú vypracovávané vo vzájomnej nadväznosti a postupnosti.

Implementácia

Implementácia Programu hospodárskeho rozvoja a sociálneho rozvoja obce Raková je zložitý a náročný proces. Za jeho realizáciu so zabezpečením všetkých väzieb na strategické a programové dokumenty SR a EÚ budú zodpovední predstavitelia samosprávy obce Raková. Návrh spôsobu implementácie bude treba dopĺňať v súlade s organizačnou štruktúrou samosprávneho úradu, jeho kompetenciami v nadväznosti na vývoj v oblasti legislatívy, predovšetkým v oblasti nakladania s finančnými prostriedkami. Pri posudzovaní jednotlivých Projektov sme použili procesnú analýzu, ktorej hlavným cieľom bolo analyzovať proces premeny vstupov pomocou použitia súboru finančných, ľudských a technologických zdrojov.



Finančné zabezpečenie

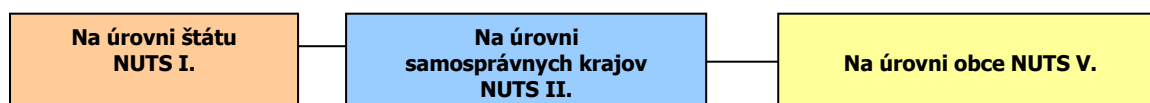
V zmysle zákona č. 539/2008 Z. z. o podpore regionálneho rozvoja v znení zákona 309/2014 Z.z., sa financovanie regionálneho rozvoja realizuje na troch úrovniach: Na mikroregionálnej úrovni je možné rozvojové aktivity financovať jedine združovaním zdrojov nižšej úrovne, čiže obcí. Samosprávy nemajú spoločný zdroj financovania. V súčasnej situácii je možné rozvojové aktivity financovať buď z rozpočtov jednotlivých obcí v prípade individuálnych Projektov alebo združením financií viacerých obcí v prípade spoločných Projektov. V prípade financovania Projektov majúci význam v kontexte priorit celého kraja zohráva významnú úlohu Žilinský samosprávny kraj a financovanie inštitúcií v jeho zriaďovateľskej kompetencii. Ďalšími doplnkovými zdrojmi, ktoré možno definovať na úrovni jednotlivých aktivít sú predovšetkým štrukturálne fondy EÚ. Ich využitie v rámci jednotlivých aktivít je možné stanoviť len indikatívne bez určenia výšky požadovanej podpory s cieľom prispieť ku koordinácii realizácie rozvojových aktivít.



- Pri zostavovaní finančného plánu a zaistovaní finančnej podpory je potrebné zamerať sa na tie opatrenia, ktoré sú nedostatočne podporované zo štátneho rozpočtu, alebo nie sú podporované vôbec.
- Pri zabezpečovaní základných potrieb občanov postupuje samospráva podľa zákona číslo 369/1990 Z.z. O obecnom zriadení a v zmysle zákona č. 138/1991 Zb. O majetku obcí v znení neskorších predpisov.
- Na plnenie svojich úloh má obec okrem finančných prostriedkov poukázaných od štátu v rámci delimitácie k dispozícii nasledovné financie: príjmy z miestnych daní a poplatkov, zdroje Štrukturálnych fondov Európskej únie v rámci programovacieho obdobia 2014 - 2020.

Zdroje a dokumenty

V súlade so snahou Slovenskej republiky o znižovanie rozdielov na úrovni rozvoja jednotlivých regiónov boli východiskom pri príprave Programu hospodárskeho a sociálneho rozvoja obce Raková nasledovné strategické dokumenty:



Podporné materiály

Pri vypracovaní Programu hospodárskeho a sociálneho rozvoja obce Raková boli použité aj prognostické údaje vypracované Ministerstvom dopravy, výstavby a regionálneho rozvoja SR. Hlavnou úlohou prognostických údajov je podporiť vypracovanie tohto programu a zabezpečiť tým zvýšenie efektívnosti procesov strategického plánovania a kvality tohto dokumentu. Toto zabezpečenie je dané prepojením Systému strednodobého výhľadu hospodárskeho a sociálneho vývoja a vecnej roviny strategického plánovania.

Obec Raková má nasledovné možnosti čerpania mimorozpočtových zdrojov na dosahovanie svojich cieľov a priorít v zmysle stanovených tematických cieľov stratégie Európa 2020 a prioritných oblastí Pozičného dokumentu:

Partnerská dohoda (ďalej len „PD“), ako obdoba súčasného Národného strategického referenčného rámca, obsahuje záväzky členského štátu, že pridelené alokácie pre politiku súdržnosti EÚ sa využijú na implementáciu stratégie Európa 2020. Partnerská dohoda obsahuje aj návrh operačných programov.

Operačné programy (ďalej len „OP“) sú hlavným riadiacim nástrojom pre využívanie fondov EÚ. Na zabezpečenie naplnenia cieľov stratégie Európa 2020 vypracovala EK tzv. „kondicionality“, t.j. podmienky, ktoré musia členské štáty splniť, jednak sú to podmienky ex ante, ktoré musia byť zavedené pred poskytnutím prostriedkov z fondov, ako aj podmienky ex post, podľa ktorých bude uvoľnenie dodatočných prostriedkov z fondov závisieť na výkonnosti a dosahovaní cieľov stratégie Európa 2020.

Tematické ciele v súlade so stratégiou Európa 2020:

- 1) posilnenie výskumu, technologického rozvoja a inovácií;
- 2) zlepšenie prístupu k informáciám a komunikačným technológiám a zlepšenie ich využívania a kvality;
- 3) zvýšenie konkurencieschopnosti malých a stredných podnikov a poľnohospodárskeho sektora (v prípade EPFRV) a sektora rybného hospodárstva a akvakultúry (v prípade EFNRH);
- 4) podpora prechodu na nízkouhlíkové hospodárstvo vo všetkých sektoroch;
- 5) podpora prispôsobovania sa zmenám klímy, predchádzania a riadenia rizík;
- 6) ochrana životného prostredia a presadzovanie efektívneho využívania zdrojov;
- 7) podpora udržateľnej dopravy a odstraňovanie prekážok v kľúčových sieťových infraštruktúrach;
- 8) podpora zamestnanosti a mobility pracovnej sily;
- 9) podpora sociálneho začlenenia a boj proti chudobe;
- 10) investovanie do vzdelania, zručností a celoživotného vzdelávania;
- 11) zvyšovanie inštitucionálnych kapacít a efektivity verejnej správy.

Pozičný dokument definuje nasledujúce prioritné oblasti:



- podnikateľské prostredie priaznivé pre inovácie
- infraštruktúra pre hospodársky rast a zamestnanosť
- rozvoj ľudského kapitálu a zlepšenie účasti na trhu práce
- trvalo udržateľné a efektívne využívanie prírodných zdrojov
- moderná a profesionálna verejná správa

Priority stanovené v Pozičnom dokumente boli použité ako podklad pre prípravu najdôležitejších strategických dokumentov SR pre čerpanie fondov EÚ: Partnerskej dohody a operačných programov.

Štruktúra operačných programov

| P.č. | Operačné programy | Riadiaci orgán | Sprostredkovateľský orgán pod riadiacim orgánom | Tematický cieľ / Investičná priorita | Fond EÚ |
|------|------------------------------------|-----------------------------|---|--------------------------------------|-----------|
| 1 | Výskum a inovácie (VaI) | MŠVVŠ SR | 1a, 10 | | EFRR, ESF |
| | | | MH SR | 1b, 3 | |
| 2 | Integrovaná infraštruktúra (II) | MDVRR SR | MF SR | 2 7a,b,c,d | KF, EFRR |
| 3 | Ľudské zdroje (ĽZ) | MPSVR SR | MV SR | 9 | EFRR, ESF |
| | | | 8,9,10, | | |
| | | | MZ SR | 9a | |
| | | | MŠVVŠ SR | 10 | |
| 4 | Kvalita životného prostredia (KŽP) | MŽP SR | MDVRR SR | 4c | KF, EFRR |
| | | | MH SR | 4,7e | |
| | | | 4,5,6, | | |
| | | | MV SR | 5b | |
| 5 | Integrovaný ROP (IROP) | MPaRV SR | MK SR | 6c | ESF, EFRR |
| | | | VÚC | 5,6,7,9,10 | |
| | | | 5,6,7,9,10, | | |
| 6 | Efektívna verejná správa (EVS) | MV SR | 11 | | EFRR, ESF |
| 7 | Technická pomoc (TP) | ÚV SR | 11 | | EFRR |
| 8 | Rozvoj vidieka | MPaRV SR | | | EPFRV |
| 9 | Rybné hospodárstvo | MPaRV SR | | | EFNRH |
| 10 | Európska územná spolupráca | RO budú určené zo strany EK | | | EFRR |
| 11 | Interact, Urban | RO budú určené zo strany EK | | | EFRR |



Uplatnenie integrovaného prístupu

rozmer - 1

Rôzne aspekty života obce – environmentálny, hospodársky, sociálny a kultúrny – sú vzájomne prepojené a úspech v rozvoji samosprávy možno dosiahnuť len prostredníctvom integrovaného prístupu. Opatrenia týkajúce sa fyzickej obnovy sa v PHRSR skombinovali s opatreniami na podporu vzdelávania, hospodárskeho rozvoja, sociálneho začleňovania a ochrany životného prostredia. Predpokladom toho je rozvoj silných partnerstiev medzi miestnymi obyvateľmi, občianskou spoločnosťou, miestnym hospodárstvom a rôznymi úrovňami správy. Takýto prístup je osobitne dôležitý v súčasnosti vzhľadom na vážnosť problémov, pred ktorými momentálne samospráva stojí. Tieto problémy siahajú od konkrétnych demografických zmien cez dôsledky hospodárskej stagnácie v súvislosti s tvorbou pracovných miest a sociálnym pokrokom až po dôsledky zmeny klímy. Reakcia na tieto problémy bude mimoriadne dôležitá na dosiahnutie inteligentnej, udržateľnej a inkluzívnej spoločnosti, ktorá je cieľom stratégie Európa 2020.

rozmer – 2

PHSR obce Raková integruje všetky dokumenty na miestnej úrovni ako aj ciele a priority národných strategických dokumentov a dokumentov EÚ. PHSR obce Raková 2015 – 2024 integruje a nadväzuje na predchádzajúce PHSR obce 2007 - 2013, viacročný rozpočet. PHRSR obce vychádza a integruje strategické dokumenty na národnej úrovni ako Partnerská dohoda, ktorá určuje stratégiu, priority a podmienky SR na využívanie fondov EÚ tak, aby sa dosiahli priority stratégie Európa 2020, Pozičný dokument Európskej komisie k Partnerskej dohode a programom SR na roky 2014-2020, Stratégia financovania Európskych štrukturálnych a investičných fondov pre programové obdobie 2014 – 2020, Integrovaný regionálny operačný program „IROP“. Ďalej integruje a vychádza zo strategických dokumentov EÚ: Stratégia EÚ 2020 - cieľ: konkurencieschopnosť, zamestnanosť a hospodársky rast, Spoločný strategický rámec EK, marec 2012, Nariadenia EK (Všeobecné nariadenie, nariadenie k fondom), CENTROPE – Správa o regionálnom rozvoji, 2012, CENTROPE – Nástroj na hodnotenie potrieb infraštruktúry – podpora konkurencieschopného regionálneho rozvoja (INAT), CENTROPE – Stratégia ľudského kapitálu, CENTROPE – Stratégia v oblasti vedomostného regiónu, CENTROPE – Stratégia v oblasti priestorovej integrácie a Akčný plán 2013+.

rozmer – 3

Integrovaný prístup bol uplatnený pri procese spracovania strategického dokumentu, kde boli zohľadnené predstavy, potreby a požiadavky jednotlivých zainteresovaných skupín ako sú obyvatelia, rozpočtové a príspevkové organizácie zriadené v rámci pôsobnosti obce, mimovládne organizácie, záujmové skupiny obyvateľov, podnikateľské subjekty, obec a jej jednotlivé orgány: poslanci OZ, starosta, komisie. Integrovaný prístup bol uplatnený v prípravnej fáze spracovania PHRSR, prostredníctvom dotazníkového prieskumu pri jednotlivých skupinách. Následne bol integrovaný prístup uplatnený v rámci schvaľovacej fázy PHRSR, kde bol návrh dokumentu zaslaný zainteresovaným skupinám na záverečnú úpravu, doplnenie a odsúhlasenie.

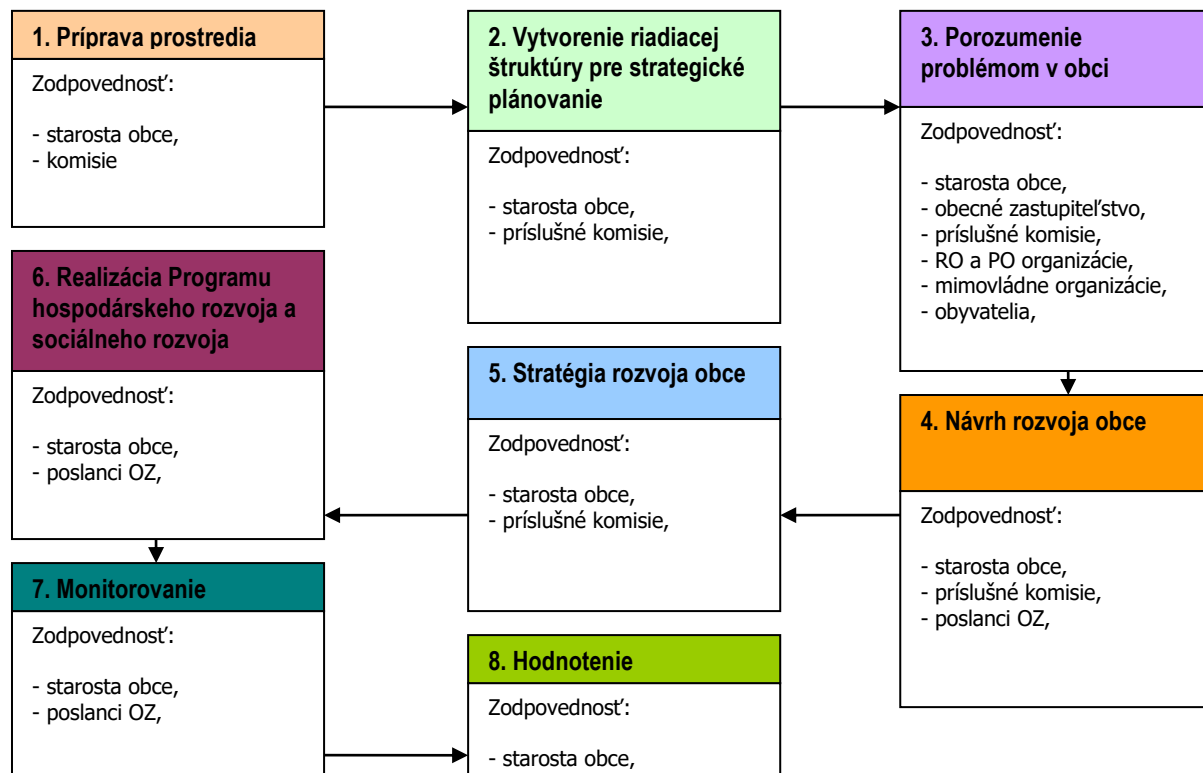
rozmer – 4

Integrovaný prístup bol uplatnený v prípade finančného zabezpečenia jednotlivých priorít a cieľov. Financovanie sa realizuje z viacerých zdrojov – verejných a súkromných. Verejné zdroje uplatňujú integrovaný prístup z hľadiska horizontálneho ako aj vertikálneho. Z horizontálneho hľadiska predstavuje kombinovanie viacerých možných zdrojov EÚ (Operačných programov). Z vertikálneho hľadiska sú integrované zdroje EÚ, úrovne SR, VÚC a nakoniec na najnižšej úrovni miestnej samosprávy.



PHSR sa skladá z hlavného dokumentu a príloh, ktoré sú jeho neoddeliteľnou súčasťou.

Fázy strategického plánovania a definovanie zodpovednosti



| | |
|---|---|
| 1 | <p>Vyvolanie dopytu v obci Raková.</p> <p>Sformovanie prvej pracovnej skupiny.</p> <p>Určenie, koho je treba do prípravy PHRSR zapojiť.</p> <p>Spôsob oslovenia a prizvania ďalších účastníkov – dotazníkový prieskum.</p> <p>Príprava informačnej stratégie.</p> |
| 2 | <p>Zapojenie všetkých účastníkov procesu.</p> <p>Vytvorenie organizačnej a riadiacej štruktúry pre spracovanie PHRSR.</p> <p>Stanovenie pravidiel rokovania riadiacej štruktúry.</p> |
| 3 | <p>Predstavenie cieľov, záujmov a potrieb všetkých účastníkov.</p> <p>Vytvorenie a zverejnenie mechanizmov pre aktívnu spoluúčasť verejnosti.</p> <p>Uskutočnenie analýzy potrieb a zhodnotenie existujúcich zdrojov.</p> <p>Zhodnotenie silných a slabých stránok obce.</p> <p>Vymenovanie príležitostí a rizík a naznačenie trendov pre rozvoj obce v jednotlivých oblastiach.</p> |
| 4 | <p>hlavné hodnoty, ktoré tvoria jej základ a ktoré určujú pri spracovaní PHRSR smer, ktorým sa budú jednotlivé oblasti uberať,</p> <p>cieľ, ktorý má byť dosiahnutý a priority rozvoja,</p> <p>prekážky, ktoré bude nutné prekonať pri rozvoji,</p> <p>regionálne aj nadregionálne zdroje, ktoré je možné využiť na rozvoj.</p> <p>Plán postupných krokov a úloh na dosiahnutie stanovených cieľov a priorít.</p> |
| 5 | <p>Systém sledovania realizácie PHRSR.</p> <p>Spracovanie konečnej verzie PHRSR.</p> <p>Predloženie textu PHRSR na pripomienkovanie verejnosti.</p> <p>Schválenie PHRSR zastupiteľstvom.</p> |
| 6 | <p>Uskutočňovanie plánu.</p> <p>Ročné vyhodnocovanie plánu.</p> <p>Informovanie verejnosti o uskutočňovaní PHRSR.</p> <p>Priebežné vyhľadávanie a zapájanie nových partnerov.</p> <p>Nástroje umožňujúce uskutočniť zmeny v pôvodnom PHRSR.</p> |

Zdroj: Woleková, Mezianová, 2004, s.14 – 17.



Analytická časť Programu hospodárskeho rozvoja a sociálneho rozvoja obce Raková
2015 - 2024



2 ZÁKLADNÁ CHARAKTERISTIKA OBCE

Z hľadiska administratívneho členenia je obec sídlom okresu Čadca súčasťou Vyššieho územného celku Žilina.

Základná charakteristika obce Raková (k 31.12.2013)

| | |
|---|----------|
| Kód obce | 509400 |
| Názov okresu | Čadca |
| Názov kraja | Žilinský |
| Štatút obce | obec |
| PSČ | 023 51 |
| Telefónne smerové číslo | 041 |
| Prvá písomná zmienka o obci - meste - rok | 1658 |
| Nadmorská výška obce - mesta v m | 427 |
| Celková výmera územia obce [km ²] | 41,52 |
| Hustota obyvateľstva na km ² | 130,32 |
| Zdroj: ŠÚ SR | |

2.1 HISTÓRIA OBCE

Prvá písomná zmienka o obci Raková je zachytená na mape južnej hranice Tešínskeho kniežatstva spred roku 1620 zo zbierok Sliezskeho zemského múzea v Opave. Neskôr sa obec Raková spomína v r. 1658. Založili ju pastierskou kolonizáciou na kľčoviskách. Patrila panstvám Budatín a Strečno. Prvé pečatidlo obce je s dátumom 1776 s označením „FOGT+RAKOWSKI+SPRAWO“. V týchto časoch sa predpokladá vznik obecnej samosprávy. Obec sa nachádza v stredozápadných Kysuciach (Raková, Staškov, Zákopčie), leží na rozhraní Javorníkov a Turzovskej vrchoviny v doline Horných Kysúc. Obcou preteká rieka Kysuca, riečky Rakovka a Trsteniarka. Najvyšším vrcholom obce je Veľký Polom (1 067 m n. m.). Obec má rozlohu 4 150 ha, nadmorskú výšku 415-1 067 m n. m. Historicky známe názvy obce: Rakova (1658), Rakova, Rakowa (1773), Rakowa (1786), Raková (1808), Rakova (1863-1902), Trencsénrákó (1907-1913), Raková (1920). Chotárne názvy katastra obce: Pod Bukovinou, Prílohy, U Halušky, U Hura, U Kajánka, U Krištofa, U Kuči, U Maslíka, U Matúška, U Mačiska, U Podmoly, U Sidora, U Skákaly, U Surovky, U Tutky, U Urbana, U Vražla, U Vrobl'a, U Špora, Za Sihlami, Fojstvo I., Fojstvo II., U Baloňa, U Drozda, U Gala, U Kukoľ'a, U Matysa, U Miča, U Moravčika, U Turiaka, U Zemana, Bednárika, Bzdivonka, Dlhá, Kohútové, Kopčisko, Korchán, Kubriková, Kuchriská, Kukoľ'anka, Kurajka, Kykuľ'a, Mičkové, Petrová, Pod Jedľou, Pod Poľanou, Postaľ'ka, Preľ'áč, Starelina, Stodolčiská, Strýkova, Trstená I., Trstená II., U Blažička, U Furmanika, U Križka, U Rafaji, U Repčaka, U Sihelníka, U Smrečka, U Sogľ'a, U Školníka, U Škrabáka, U Špaldoni, Za Groň, Zahrbík, Zavaleniská a Ďadiková. Raková susedí s Čadcou, so Zákopčím, Staškovom a s Českou republikou. Kostol v ústredí obce Raková je zasvätený sviatku Narodenia Panny Márie. Pri príležitosti tohto sviatku (8. septembra) sa každoročne konajú obecné hody v prvej dekáde mesiaca september. V minulosti sa obyvatelia zaoberali spracovávaním dreva, drotárstvom, tkaním plátna, šitím krpcov, chovom oviec a pltníčením. Muži v minulosti nosili súkenné nohavice, hune, krpce, onuce a kopýtko. Na hlave nosili veľké súkenné klobúky. Vlasy boli pýchou mužov a mali ich až po plecia. Ženy nosili čepce a na nich pláténé šatky preložené cez uši a v tyle uviazané. Miesto kabátov sa nosili rôznofarebné „brunclíky“. Väčšina ľudí z obce sa hlási k rímskokatolíckemu vyznaniu viery. Do r. 1788 občania Rakovej chodili na bohoslužby do Čadce. V r. 1789 postavili z vlastných prostriedkov malý drevený kostol. Postavený bol na mieste terajšieho kostola. V r. 1870 sa začal stavať nový kostol, ktorý bol vysvätený v r. 1874. Nový neogotický kostol bol postavený podľa projektu J. Ziteka. Oltárny obraz je od J. B. Klemensa z r. 1879 (<http://www.rakova.sk/index.php/hist-obce-informe-o-obci-55>, 10.4.2015).

Vymedzenie územia

Obec Raková leží v severozápadnej časti Slovenskej republiky a Žilinského samosprávneho kraja. Je súčasťou okresu Čadca, od okresného mesta Čadca je vzdialená 4 km. Kataster obce s rozlohou 4152 ha hraničí na východe s katastrom Čadce, na juhu s katastrom obce Zákopčie, so západnej strany s katastrom Staškova a zo severnej strany s obcami Českej republiky - Horní Lomná, Dolní Lomná a Mosty u Jablunkova. Obec Raková leží na sídelnej osi subregionálneho významu Čadca – Turzovka – Makov. v údolí horného toku rieky Kysuca. Sídla Čadca, Raková, Svrčinovec, časť Oščadnice a Krásno nad Kysucou vytvárajú hospodársku sídelnú aglomeráciu – ťažisko okresu Čadca. Podľa ÚPN VÚC Žilinského samosprávneho kraja je mesto Čadca centrom regionálneho až nadregionálneho významu,



mesto Turzovka subregionálneho významu a obec Raková je jedným zo štyroch rozvojových sídiel (PHSR Raková 2007-2013, 2007, s.22). Z hľadiska priestorového usporiadania a funkčného využitia územia možno katastrálne územie obce Raková rozčleniť na tieto priestory:

- polyfunkčný priestor v údolí Kysuce - je to najviac urbanizovaná časť územia s centrom obce, plochami bývania, vybavenosti a výroby. Územím prechádzajú dopravné trasy a technická infraštruktúra regionálneho významu.
- údolie potoka Raková - obytné územie s plochami na výstavbu rodinných domov
- údolie potoka Trstená - obytné územie s možnosťou výstavby rodinných domov (okrem lokality Roháčovo a nezastavaného úseku pod Korchánovcami kde sú prioritné záujmy ochrany prírody a vodohospodárske záujmy)
- obytno-rekreačný priestor Korchán - priestor s podružným centrom vybavenosti, rekreačnou vybavenosťou a obytno-rekreačnými osadami; severozápadným okrajom zasahuje do CHKO Kysuce
- obytno-rekreačný priestor Milošovský potok - (prímestská rekreačná zóna Čadce) s rekreačnou vybavenosťou a obytno-rekreačnými osadami (hodnotný málo porušený tok s brehovými porastami a podmáčanými lúkami je predmetom ochrany prírody)
- priestor v CHKO Kysuce - lesné masívy s prioritnou ochrannou a ekologickou funkciou (CHKO Kysuce, prírodná rezervácia Veľký Polom, nadregionálny biokoridor)
- krajinný priestor Bahaňa – Grúň - priestor s malým podielom rozptýleného osídlenia prevažne s poľnohospodárskym a lesohospodárskym využitím
- krajinný priestor Kykula – Jurošovský vrch - priestor s malým podielom rozptýleného osídlenia prevažne s poľnohospodárskym a lesohospodárskym využitím
- krajinný priestor Kýčera - priestor s malým podielom rozptýleného osídlenia prevažne s poľnohospodárskym a lesohospodárskym využitím
- krajinný priestor Črchľa - priestor s malým podielom rozptýleného osídlenia prevažne s poľnohospodárskym a lesohospodárskym využitím (ÚPO Raková, 2009, s.23).

2.2 PRÍRODNÉ POMERY

Geomorfológia

V zmysle geomorfologického členenia (Mazúr - Lukniš 1986) vystupuje v území geomorfologická subprovincia: Subprovincia vonkajších Západných Karpát (zaberá celú severnú časť kraja). Zo SZ zasahuje do územia malou časťou oblasť Západných Beskýd, s celkom Turzovská vrchovina. Smerom na juh, medzi pravým brehom Kysuce a Váhom vystupuje oblasť Slovensko - moravských Karpát, s celkom Javorníkov, ktoré ďalej na juh klesajú do celku Považského Podolia, do jeho podcelku Bytčianskej kotliny (ÚPN VÚC Žilinského kraja, s.9).

| Oblasť | Celok | Podcelok |
|-----------------------------|---------------------|--|
| Slovensko– moravské Karpaty | Javorníky | Vysoké Javorníky, Nízke Javorníky |
| Západné Beskydy | Turzovská vrchovina | Zadné vrchy, Predné vrchy, Kornianska brázda, Hornokysucké podolie |

Údolie Kysuce a Kornianska brázda majú reliéf erózných brázd, územie medzi nimi má vrchovinový reliéf, severná a južná časť územia má hornatinový reliéf. Nadmorská výška sa pohybuje v rozmedzí 415-1067 m n.m. Najvyšším bodom je Veľký Polom. Sklonitosť je na väčšine územia stredná 6°-14°, iba na severe územia je veľká - 14°-24°. Horizontálna členitosť územia je stredná - 1,25-1,75 km/km² v údolí Kysuce, veľká - 1,75-2,5 km/km² až veľmi veľká - nad 2,5 km/km² v ostatnom území. Hustota riečnej siete je stredná - 1500-2000 m/km² (väčšina územia), 1000-1500 m/km² (sever a juh územia). Sever územia patrí medzi potenciálne oblasti mezozosuvov až makrozosuvov, ostatná väčšina územia medzi potenciálne oblasti mezozosuvov a lokálne aj makrozosuvov (ÚPO Raková, 2009, s.8).

Geomorfologické pomery

Reliéf predmetného územia je veľmi pestrý a členitý. Zastúpené sú tu kotliny, pahorkatiny, vrchoviny. V závislosti na geologickej stavbe rozoznávame na území kraja nasledovné typy reliéfu : flyšový, bradlového pásma, jadrového kryštalinika, permských a druhohorných horninových komplexov a reliéf neogénnych sopečných štruktúr. V blízkosti obce Raková je zastúpený hlavne flyšový reliéf. Flyšový reliéf možno pozorovať takmer na celej subprovincii vonkajších Západných Karpát. Podmieňuje ho rozdielna geomorfologická hodnota ílovcového a pieskovcového vývoja. Výrazné kopce Javorníkov, Kysuckej vrchoviny sú pieskovcového pôvodu, kým ílovcové komplexy sa prejavujú väčšinou depresnými formami. Ak k tomu pripočítame tektonický vplyv (napr. hranica račianskej a bystrickej jednotky), môže vzniknúť až desiatky km dlhá eróznou - denudačná brázda. Celkovo možno oblasť flyša charakterizovať ako mäkkou modelovaný reliéf, so široko roztvorenými dolinami (ÚPN VÚC Žilinského kraja, s.9). Pre tento celok je charakteristická inverzia reliéfu, čiže pôvodne antiklinálne ílovce, ktoré boli vyvýšené sú v súčasnosti znížené a majú charakter synklinál. Na tvrdšie pieskovcové vrstvy sa



viažu výraznejšie vyvýšeniny a strmé svahy. Na ílovcové vrstvy sa viažu zníženiny, sedlá, kotliny. Riečna sieť sa tiež väčšinou viaže na ílovcovú vrstvy, ktoré sú mäkkšie. V juhozápadnej časti Javorníkov tu zasahuje bradlové pásmo, ktoré tu tvorí skalné hrebene a tvrdoše rôzneho druhu oddelené hlbokými údoliami rôzneho tvaru. Flyšová rozdielnosť tvrdosti hornín spôsobuje v celom pohorí vznik zosuvov, podmienkou zosúvania je, aby zemská príťažlivosť na svahu nadobudla prevahu nad silou súdržnosti zeminy a premohla jej trenie. Najčastejšie sa zosúvajú ílovito - hlinité svahoviny svahoviny, ale často aj nezvetranú horninu po silne prevlhčených ílovcoch. Najčastejšie sa tu vyskytujú plošné zosuvy, ktoré sú plytšie a zasahujú prevažne pôdny profil, no sú aj hlboké zosuvy pozdĺž rotačných šmykových plôch a zosuvy prúdové, ktoré vznikajú v prameniskách dolinových zárezoch po silných zrážkach a topení snehu a pohybujú sa ako prúdy po dnách týchto zárezoch, Na tvary reliéfu má vplyv aj človek, najvýraznejšie tvary sú tu výmole, vytvorené tokmi za dažďov a najmä počas jarného topenia snehu. Výmole sa vyvinuli z brázd alebo medzí pozakladaných po spádnici. Materiál vyplavený zo siete výmoľov tvorí na dnách dolín pokrovy nánosov, ktoré majú často tvar plytkých úpätných kužeľov. Takisto tu vzniká plošná erózia, spôsobená nesústreďeným stekaním vody. Riečne uložieniny vytvárajú rôzne široké a hrubé riečne nivy, v ktorých majú korytá dnešné toky, a viac menej súvislé a rozsiahle stupne v rôznej výške nad dnom dolín – riečne terasy. Riečno – soliflukčné uložieniny sa vyskytujú vo forme naplavových kužeľov pri vyústení menších tokov do väčších alebo vo väčších zníženinách, kde sa náhle zmenšuje sklon tokov (Plesník, 1989).

Geologické pomery

Geologicky je takmer celá subprovincia budovaná horninami vonkajšieho karpatského flyša magurskej skupiny, do ktorej patria jednotky račianska (na severe), bystrická a bielokarpatsko - oravská (na juhu). Jednotky majú charakter príkrovov so SZ vergenciou. V račianskej jednotke sú vyčlenené (od spodu) soláňske vrstvy (prevažne pieskovce), nad nimi belovežské vrstvy (prevažne ílovce) a nadložie tvoria zlínske vrstvy (prevažne ílovcové). Bystrická jednotka má rovnaký stratigrafický sled, s výnimkou najvrchnejšieho člena - bystrických vrstiev zlínskych, ktoré obsahujú viac ílovcov ako račianske vrstvy.

Na území ide o rytmické striedanie pieskovcov a ílovcov. Všetky príkrovy majú smer z juhozápadu na severovýchod. Solaňské vrstvy sú väčšinou pieskovcové. Pieskovce sú stredne až hrubo zrnité modrosivej a zelenej farby. Vytvárajú lavice od niekoľko decimetrov až do sedem metrov. Tieto sa miestami spŕajajú a tvoria potom aj niekoľko desiatok metrov mocné vrstvy pieskovcov. Bielokarpatský príkrov je charakteristický tým, že sú tam väčšinou ílovcové vrstvy. Ílovcové vrstvy sú mocné niekoľko decimetrov až metrov a majú červenú, zelenú, čiernu alebo sivú farbu. Pieskovce sa vyskytujú vo vrstvách jeden až desať centimetrov. Flyšové horniny možno vidieť len v rôznych odkryvoch, zárezoch ciest alebo riečnych dolín a v kameňolomoch. Inde ich pokrýva rôzne mocná vrstva zvetralín, ktorá má na úpäti vrchov hrúbku aj niekoľko metrov. Okrem flyšových hornín a ich zvetralín vyskytujú sa tu ešte riečne a riečno - soliflukčné uložieniny, ktoré sú štvrtohorného veku. Na juhozápadnom okraji tu zasahuje bradlovú pásmo, ktorú tvoria mäkké slieňe a tvrdé vápence (Plesník, 1989).

Pôdne pomery

Pôdny kryt územia sa diferencuje najmä pod vplyvom klimatických a hydrologicko – substrátovo – geomorfologických procesov. Klimatické pomery, predovšetkým pokles teploty vyduchu a pribúdanie zrážok s nadmorskou výškou členia pôdny kryt zonálne. V rámci vertikálnej zonálnosti pôdneho krytu najnižšie pásmo, zhruba do 800 m.n.m. tvoria kambizeme nasýtené až nenasýtené a bližšie k úpätiu sú to kambizeme oglejené. Medzi 800 – 1000 m.n.m. sú to kambizeme nenasýtené. Vo výškach nad 1000 m.n.m. sú to kambizeme podzolované, kde prebieha podzolizačný proces vplyvom kyslého opadu ihličia. A na vápencoch môžeme nájsť rendziny a pararendziny, ktoré sa tu vyskytujú vo veľmi malej miere oproti ostatným. Z pôdnych druhov najväčšiu časť zaberajú hlinité pôdy, ktoré sa viažu na polohy, kde sa striedajú pieskovce s ílovcami a žiadna z hornín výrazne neprevyšuje. Hlinité pôdy sú prevažne slabo skeletnaté, stredne hlboké až hlboké. V severnej časti Javorníkov sa roztrúsene vyskytujú ílovito – hlinité, hlinito – piesočnaté a piesočnato – hlinité pôdy. Ílovito – hlinité pôdy sa viažu na ílovce, ktoré ľahko zvetrávajú a na ťažšie sedimenty s malým obsahom skeletu. Hlinito – piesočnaté a piesočnato – hlinité pôdy dominujú na zvetralinách relatívne odolnejších pieskovcov. Majú stredný až vysoký obsah skeletu a vyznačujú sa adobrou priepustnosťou (Plesník, 1989).

Predchádzajúca tabuľka prezentuje vývoj štruktúry pôdneho fondu v obci Raková od roku 2004.



| Výmera územia v ha. | 2 004 | 2 005 | 2 006 | 2 007 | 2 008 | 2 009 | 2 010 | 2 011 | 2 012 | 2 013 | 2 014 |
|---------------------------|--------|--------|--------|--------|--------|--------|--------|--------|--------|--------|--------|
| Celk. výmera úz. obce | 4151,7 | 4151,7 | 4151,7 | 4151,7 | 4151,7 | 4151,7 | 4151,7 | 4151,7 | 4151,7 | 4151,7 | 4151,7 |
| Poľno. pôda - spolu | 1663,2 | 1661,7 | 1661,1 | 1659,8 | 1659,0 | 1658,5 | 1663,7 | 1663,2 | 1662,8 | 1665,5 | 1661,4 |
| - orná pôda | 350,9 | 350,9 | 350,7 | 350,6 | 350,3 | 350,3 | 346,4 | 346,2 | 345,9 | 346,3 | 345,0 |
| - záhrada | 48,2 | 48,1 | 48,1 | 48,1 | 48,1 | 48,1 | 47,7 | 47,7 | 47,6 | 48,5 | 48,5 |
| - trvalý trávny porast | 1264,2 | 1262,7 | 1262,3 | 1261,2 | 1260,6 | 1260,2 | 1269,6 | 1269,3 | 1269,2 | 1269,0 | 1267,8 |
| Nepoľ. pôda - spolu | 2488,5 | 2490,0 | 2490,6 | 2491,9 | 2492,7 | 2493,2 | 2488,0 | 2488,6 | 2488,9 | 2486,2 | 2490,3 |
| - lesný pozemok | 2201,0 | 2201,0 | 2201,0 | 2201,0 | 2200,8 | 2200,9 | 2200,8 | 2200,8 | 2200,8 | 2199,9 | 2198,2 |
| - vodná plocha | 41,8 | 41,6 | 41,7 | 41,7 | 41,7 | 41,4 | 41,4 | 41,4 | 41,5 | 40,2 | 43,9 |
| - zast. plocha a nádvorie | 196,5 | 198,2 | 198,7 | 198,9 | 199,3 | 199,7 | 199,1 | 199,6 | 200,0 | 199,7 | 201,8 |
| - ostatná plocha | 49,2 | 49,2 | 49,1 | 50,2 | 50,9 | 51,2 | 46,7 | 46,7 | 46,7 | 46,4 | 46,5 |

Zdroj: 20.6.2012, <http://px-web.statistics.sk/PXWebSlovak/>

K pozitívnej zmene došlo hlavne v prípade nepoľnohospodárskej pôdy. K najväčším negatívnym zmenám došlo v sledovanom období v prípade ornej pôdy a ostatných plôch. Do roku 2014 klesla výmera na 345 ha a 46,5 ha. Zastavané plochy a nádvoria stúpili na 201,8 ha.

Hydrologické pomery

Rieky, ktoré pramenia v oblasti patria do povodia Váhu. Cez obec preteká jeden z najväčších pravostranných prítokov Váhu a to rieka Kysuca, ktorá pramení v severnej časti Javorníkov, potom prechádza jej tok do Turzovskej vrchoviny a na územie Javorníkov zasahuje na ich západnej strane asi 5 kilometrov severne od Kysuckého Nového Mesta. Ďalším tokom je potok Raková. Priemerný sklon sa pohybuje od niekoľko desiatok až do 150 ‰. Veľa zrážok a pomerne nízke teploty vzduchu a vplyvom toho aj nízky výpar spôsobujú, že vodnosť týchto tokov je celkovo vysoká. Z hľadiska režimu odtoku patria rieky do stredohorského typu riek, čiže najväčšie prietoky sú v mesiacoch marec a apríl a najmenej vody majú rieky v septembri. Zreteľný pokles prietoku je aj v januári a zvýšenie v júni a v júli. Najvyššie mesačné prietoky v marci a apríli podmieňuje topenie snehu spojené s dažďovými zrážkami. Chladné zimy s pravidelnou snehovou pokrývkou sa prejavujú poklesom prietoku v januári. Vo flyšových horninách tohto územia sú málo priaznivé podmienky na výskyt významnejších zásob podzemných vôd. Ak sú, tak len sa vyskytujú na styku pieskovcov s ílovcami, takisto je to aj s minerálnymi prameňmi, lebo spôsob uloženia hornín neumožňuje prenikať zrážkovej vode do takej hĺbky, aby sa dostatočne oteplila a obohatila o minerálne látky (Plesník, 1989).

Hustota riečnej siete Kysuce je priemerne 1,2 - 1,7 km/km², sklon koryta rieky (Čadca) dosahuje 2,3 ‰, špecifický odtok je 17,22 l/km²/s. Priemerný prietok dosahuje tieto hodnoty: 8,34 m³/s v Čadci, 16 m³/s v Kysuckom Novom Meste a 17,3 m³/s v ústí. Kysuca je súčasťou čiastkového povodia Váhu, číslo hydrologického poradia úseku od ústia Varínky po ústie Rajčanky do Váhu je 4-21-06, kým číslo hydrologického poradia vlastnej rieky je 4-21-06-012. Kysuca je ďalej súčasťou hydrogeologického rajónu paleogénu a kvartéru povodia Kysuce, označenie PQ O28. Kysuca je vodárenským tokom v úseku km 30,80 - km 65,60. Rieka je tiež v Zozname vodohospodársky významných tokov SR pod číslom 158 (<http://sk.wikipedia.org/wiki/Kysuca>, 20.4.2015).

Raková je pravostranný prítok Kysuce s dĺžkou 12 km. Prameň: v Javorníkoch, v podcelku Vysoké Javorníky, na severovýchodnom svahu Jakubovského vrchu (874,9 m n. m.) v nadmorskej výške okolo 800 m n. m. Smer toku: na hornom toku na sever, potom na severovýchod, obcou Raková opäť na sever. Geomorfologické celky: 1.Javorníky, podcelok Vysoké Javorníky, 2.Turzovská vrchovina, podcelok Hornokysucké podolie. Prítoky: sprava Rulcov potok, prítok z obce Zákopčie, zľava z oblasti Solísk. Ústie: do Kysuce pri obci Raková v nadmorskej výške okolo 420 m n. m.. Obce: Zákopčie, jej osady U Polievkov, U Klúkov a Raková ([http://sk.wikipedia.org/wiki/Rakov%C3%A1_\(pr%C3%ADtok_Kysuce\)](http://sk.wikipedia.org/wiki/Rakov%C3%A1_(pr%C3%ADtok_Kysuce)), 20.4.2015).

Klimatické pomery

Oblasť patrí do oblasti ležiacej na rozhraní oceánskych a kontinentálnych vplyvov, teda oblasti, kde sa v priebehu roka niekoľkokrát vystriedajú vzduchové hmoty rozličných vlastností. Oceánske vzduchové hmoty zmierňujú teplotné rozdiely medzi letom a zimou, spôsobujú väčšiu oblačnosť, väčšie množstvo zrážok a častejší výskyt hmiel. Vplyvy kontinentálnych vzduchových hmôt pôsobia opačne a prejavujú sa predovšetkým zvýšením letných teplôt a chladnejším zimným obdobím. Vrchovinná časť patrí do mierne teplej klimatickej oblasti, kde priemerná júlová teplota je 16 - 17 °C a priemerná januárová teplota je - 4,5 až - 5 °C. Hornatinonová časť patrí do chladnej klimatickej oblasti, kde priemerná júlová teplota je 11 - 12 °C a priemerná januárová teplota je - 8 °C. Priemerná ročná teplota je 6 - 7



°C. Častý je vznik teplotných inverzií. Za pokojného a anticyklonálneho počasia chladnejší a ťažší vzduch klesá zo svahov na dná dolín a vytvára zvrat v rozdelení teploty s výškou. V období trvania inverzie sú teploty v dolinách nižšie než na prilahlých svahoch pohorí, teplota s výškou vzrastá a na hornej hranici inverznej vrstvy sa tvorí hmľa a nízka oblačnosť. Teplotné inverzie sú celoročným úkazom. Najčastejšie sa však vyskytujú v zimnom období, keď trvajú aj niekoľko dní, v ostatných ročných obdobiach sú častejšie len nočné a ranné inverzie. V oblasti je najväčšia oblačnosť okolo 70 % v zime. Najmenšia oblačnosť je koncom leta a začiatkom jesene – 55 %. Oblačnosť vzrastá od septembra do decembra a potom do augusta klesá. Vysoký zrážkový úhrn majú náveterné svahy Javorníkov, ktoré stoja v smere prúdení vlhkosných vetrov zo západu a severozápadu. Zrážok je teda na území dostatok a sú pomerne rovnomerne rozložené počas celého roka. Pomer medzi najsuchším a najvlhším mesiacom je 1:2. Miestne rozdiely v zrážkových úhrnoch vyplývajú z nadmorskej výšky a expozície voči prevládajúcemu prúdeniu vetra. S výškou pribúda v priemera na každých 100 metrov 60 - 80 milimetrov zrážok. Priemerná hodnota zrážok je 850 – 900 milimetrov za rok a vrcholové časti Javorníkov dosahujú 1300 milimetrov. Maximum zrážok pripadá na júl, minimum na január, prípadne február alebo december. Pomerne vysoké úhrny zrážok v júni a auguste súvisia s výdatnými lejakmi búrkového charakteru. Najvyššie denné úhrny zrážok sa najčastejšie vyskytujú v júni, júli a auguste v období letných búrok a an flyšovom podklade vynikajú zosuny, plošná a výmoľová erózia. Najnižšie denné úhrny zrážok sú rozptýlené od októbra až po máj. V zimnom polroku klesá výdatnosť zrážok a sú prevažne v pevnom skupenstve. V oblasti prvé dni so snežením pripadajú na koniec októbra do výšky 800 m.n.m. a vo výškach nad 800 m.n.m. už v polovici októbra. Posledné dni so snežením sa môžu vyskytnúť ešte na začiatku mája. Maximálna výška snehovej pokrývky pripadá na december. V tejto oblasti vanú najčastejšie severné, severozápadné a západné vetry, prípadne južné (Plesník, 1989).

Rastlinstvo a živočíšstvo

Rastlinstvo

Pred skultúrnym krajiny najviac územia zaberali kvetnaté jedľobučiny, ktoré siahali do výšky 800 m.n.m., dnes sa už vyskytujú veľmi málo, tieto prechádzajú do kyslých bučín. Sú to floristicky chudobné spoločenstvá. V stromovom poschodí prevláda buk lesný (*Fagus sylvatica*), v bylinnom poschodí sú hojne zastúpené metlica krivoľaká (*Deschampsia flexuosa*), plavúň jedľovitý (*Lycopodium sellago*), čučoriedka obyčajná (*Vaccinium myrtillus*). Na nivách potokov a riek rastú horské lužné lesy. Zvyšky jelšových porastov sa zachovali až dodnes, nachádzame ich až do nadmorskej výšky 700 metrov. Stromové poschodie tohto spoločenstva tvorí jelša sivá (*Alnus incana*). Sprievodnými druhmi sú vrba krehká (*Salix fragilis*) a vrba biela (*Salix alba*). Najväčšiu časť územia zabierajú sekundárne smrečiny. Druhotné smrečiny vznikli umelou výsadbou na lokalitách pôvodných bučín a jedľobučin. Stromové poschodie tvorí v prevažnej miere smrek, buk a jedľa. V súčasnej kultúrnej krajine Javorníkov tvoria významnú zložku vegetácie krovinné spoločenstvá. Najviac sú rozšírené na opustených poliach, medziach, haldách a okrajoch ciest. Najčastejšie druhy sú : trnka obyčajná (*Prunus spinosa*), lieska obyčajná (*Coryllus avellana*), ruža šípková (*Rosa canina*). V bylinnom podraze sú najviac rozšírené žihľava dvojdomá (*Urtica dioica*), kuklík mestský (*Geum urbanum*), plúcnik lekárske (*Pulmonaria officinalis*), lopúch väčší (*Arctium lappa*). Na lúkach a pasienkoch sa vyskytujú d'atelina plazivá (*Trifolium repens*), púpava lekárska (*Taraxacum officinale*), lipnica lúčna (*Poa pratensis*), podbel' liečivý (*Tussilago farfara*), pýr plazivý (*Agropyrum repens*)... (Plesník, 1989).

Živočíšstvo

Súčasný zloženie fauny regiónu je výsledkom dlhého vývoja v geologických dobách, keď sa menili klimatické, pôdne a vegetačné podmienky. V historickej dobe do vývoja fauny zasiahol najprenikavejší človek. Najmä kľčovanie lesov, úprava vodných tokov, vznik a rozvoj sídel, doprava podmienili ústup, prípadne zmeny pôvodných živočíšnych spoločenstiev. Z hľadiska prírodných podmienok a zloženia fauny vyčleňujeme Javoríky tieto biotopy: 1. Biotop lesov, 2. Biotop polí a lúk, 3. Biotop ľudských sídel, 4. Biotop tečúcich vôd.

1. Biotop lesov – druhy: sýkorka uhliarka (*Parus ater*), sýkorka chochlatá (*Parus cristatus*), sýkorka čiernohlavá (*Parus montanus*), d'ateľ trojprstý (*Picoides trydactylus*), d'ateľ čierny (*Dryocopus martius*), myšiak hôrny (*Buteo buteo*), jastrab veľký (*Accipiter gentilis*), veverka stromová (*Sciurus vulgaris*), líška hrdzavá (*Vulpes vulpes*), skokan hnedý (*Rana temporaria*), ropucha obyčajná (*Bufo bufo*), salamandra škvrnitá (*Salamandra salamandra*), mlok karpatský (*Triturus montandoni*), koník červenokrdlý (*Psophus stridulus*), babôčka admirálska (*Vanessa atalanta*)



2. Biotop polí a lúk – druhy: hraboš poľný (*Microtus arvalis*), zajac poľný (*Lepus europeus*), škvránok poľný (*Alauda arvensis*), hrdlička poľná (*Streptopelia turtur*), bohato je tu zastúpený hmyz – pavúky, kosce, stonožky a iné.

3. Biotop ľudských sídel – tu možno vyčleniť tri skupiny živočíchov podľa nárokov na potravu a hniezdenie, prípadne úkryt. Prvú skupinu tvoria živočchy, ktoré hľadajú obživu v sídlach: potkan obyčajný (*Rattus norvegicus*), vrabec domový (*Passer domesticus*), roztoč múčny (*Acarus sirio*). Ďalšia skupina vyhľadáva domy a hospodárske budovy na hniezdiská a potravu: lastovička obyčajná (*Hirundo rustica*), belorítka obyčajná (*Delichon urbica*), lasica obyčajná (*Mustela nivalis*). Tretiu skupinu charakterizujú živočchy, ktoré sú k tomuto prostrediu indiferentné: jež východoeurópsky (*Erinaceus europeus*), netopiere (*Myotis*)

4. Biotop tečúcich vôd – druhy: pstruh potočný (*Salmo trutta*), hrúz obyčajný (*Gobio gobio*), mrena severná (*Barbus barbus*), jalec hlavatý (*Leuciscus cephalus*), hlaváč obyčajný (*Cottus gobio*), trasochvost biely (*Motacilla alba*), užovka obyčajná (*Natrix natrix*). Na brehoch sú značne zastúpené rôzne červy, mäkkýše a hmyz (Plesník, 1989).

2.3. TECHNICKÁ INFRAŠTRUKTÚRA

Obec je elektrifikovaná. Rozvodná sieť plynu je v obci vybudovaná. Obyvatelia sú napojení na verejný vodovod. Obec má vybudovanú splaškovú kanalizáciu s ČOV. Pokrytie mobilných operátorov je nasledovné T - mobile 100 %, Orange 100 % a O2 cca. 100 %. Občania majú v súčasnosti možnosť pripojenia na Internet prostredníctvom DSL, prípadne prostredníctvom mobilných operátorov.

Zásobovanie pitnou vodou

V miestnej časti Korcháň sa na hromadné zásobovanie pitnou vodou využíva ako vodárenský zdroj odber povrchovej vody z potoka Trstená. Minimálny povolený odber je 1,8 l.s-1 a maximálny odber 2,4 l.s-1. Vodárenský zdroj, vrt HV-1 sa nevyužíva. Miestne, nešpecifikované malé vodárenské zdroje sú využívané lokálnymi súkromnými vodovodmi. V súčasnosti v riešenom území zásobovanie pitnou vodou zabezpečujú: skupinový vodovod, vetva Čadca – Raková cez existujúci vodojem Raková 2 x 150 m³, vodovod Čadca, predĺžením rozvodnej siete DN 100 do obce, vodovod Korcháň, miestne vodovody realizované v akcii „Z“ a zo súkromných zdrojov, individuálne miestne zdroje v rozptýlenej zástavbe. Niekoľko systémov zásobovania v centrálnej časti obce si vyžiadalo úpravu tlakových pomerov v sieti. Je to dočasné riešenie do doby realizácie komplexného zásobovania pitnou vodou (ÚPO Raková, 2009, s.45-47).

Vodárenský zdroj - vodovod Korcháň: maximálna denná potreba $Q_d \max = 1,94$ l.s-1. Výdatnosť vodárenského zdroja je $Q = 1,8 - 2,4$ l.s-1, vodárenský zdroj kapacitne vyhovuje.

| Akumulácia vody | | |
|----------------------------------|---|---|
| Ukazovateľ | Vodovod Raková | Vodovod Korcháň |
| Existujúca akumulácia | 300 m ³ .d ⁻¹ | 150,0 m ³ .d ⁻¹ |
| Projektovaná akumulácia | 500 m ³ .d ⁻¹ | - |
| $Q_d \max$ | 905,8 m ³ .d ⁻¹ | 168,0 m ³ .d ⁻¹ |
| 60% z $Q_d \max$ | 543,0 m ³ .d ⁻¹ | 101,0 m ³ .d ⁻¹ |
| Posúdenie | akumulácia vyhovuje | akumulácia vyhovuje, riešenie tlakových pomerov návrhom prerušovacej komory s objemom 10 m ³ , kóta hladiny 540 m n.m. |
| Zásobné potrubie | | |
| Ukazovateľ | Vodovod Raková | Vodovod Korcháň |
| Maximálna hodinová potreba Q_h | 22,5 l.s ⁻¹ | 3,5 l.s ⁻¹ |
| Existujúce potrubie | DN 100 | DN 100 |
| Posúdenie | potrubie kapacitne nevyhovuje, chyba 15,5 l.s ⁻¹ | potrubie vyhovuje |
| Návrh | potrubie DN 150 dĺžky 1000 m prepojené na vetvu V8.1 a existujúce potrubia rozvodnej siete vodovodu U Halušky a U Matuška | - |

Rozvodná sieť - vodovod Raková: maximálna hodinová potreba $Q_h = 22,5$ l.s-1. Vodovod Korcháň - maximálna hodinová potreba $Q_h = 3,5$ l.s-1

Zásobovanie úžitkovou vodou

V obci Raková nie je vybudovaný vodovod úžitkovej vody a ani sa s vybudovaním takého vodovodu neuvažuje.

Ochranné pásma



- ochranné pásmo vodovodov a kanalizácií v zmysle §19 zákona č. 442/2002 Z. z. v znení neskorších predpisov: do priemeru DN 500 **1,5 m** na obidve strany od pôdorysného okraja potrubia, priemeru DN500 a viac **2,5 m** na obidve strany od pôdorysného okraja potrubia (navrhované potrubia)

Odvádzanie a zneškodňovanie odpadových vôd

V obci Raková je vybudovaná verejná kanalizácia na odvádzanie splaškových odpadových vôd. Tvoria ju podzemná stoková sieť z potrubí profilu DN 300 až DN 600. Stoky sú vybudované z rúr PVC, ojediniele z betónu. V malej časti obce splašková kanalizácia chýba. Obec vybudovala splaškovú stokovú sieť z potrubia HDPE. V celej obci je splašková stoková sieť gravitačná. Splaškové odpadové vody z jednotlivých nehnuteľností sú odvádzané do uličných stôk prostredníctvom kanalizačných prípojk. Splaškové odpadové vody sú z obce odvádzané dvomi kanalizačnými zberačmi. Splaškové odpadové vody z obce odvádzané do stokovej siete mesta Čadca a následne sú čistené v ČOV. Severoslovenské vodárne a kanalizácie ukončili výstavbu verejného vodovodu a kanalizácie, ktoré boli vybudované v rámci stavby „Dodávka pitnej vody a odkanalizovanie Horných Kysúc“. Podľa zákona o verejných vodovodoch a verejných kanalizáciách číslo 442/2002 zbierky vlastníka nehnuteľnosti, na ktorej vznikajú odpadové vody, je povinný pripojiť nehnuteľnosť na verejnú kanalizáciu a splniť technické podmienky týkajúce sa najmä miesta a spôsobu pripojenia na verejnú kanalizáciu a uzatvoriť zmluvu o pripojení s vlastníkom verejnej kanalizácie, ak v obci, na ktorej území sa nehnuteľnosť nachádza, je zriadená verejná kanalizácia a vlastníka nehnuteľnosti nemá povolenie príslušného orgánu štátnej správy na iný spôsob nakladania s odpadovými vodami. Splaškové vody z lokality IBV Raková v nive potoka Raková sú odvádzané splaškovou kanalizáciou, ktorá je kanalizačným zberačom napojená na kanalizačnú sieť mesta Čadca. V ostatnej časti obce sú splaškové vody akumulované v individuálnych žumpách, septikoch. Nie sú ojedinelé prípady odtoku splaškových vôd zo septikov do miestnych tokov a cestných rigolov. Závod AVC má vybudovanú samostatnú kanalizáciu s ČOV (ÚPO Raková, 2009, s.50).

Elektrická rozvodná sieť

Záujmové územie obce Raková sa zásobuje elektrickou energiou z transformovne 110/22 kV Čadca po 22 kV vedení číslo 232 Čadca – Makov a prepojavacieho VN vedenia medzi linkami 232 – 187. Závod AVC Raková má vybudované samostatné 2x22 kV vedenie číslo 186-187 z transformovne Čadca so zaústením do 22 kV rozvodne AVC. V súčasnosti je transformovňa 110/22 kV Čadca už kapacitne vyťažená, preto SSE a.s. Žilina pripravuje riešenie zásobovania územia Horných Kysúc vybudovaním novej TR 110/22 kV Raková a 110 kV smyčky z plánovaného 2x110 kV vedenia Kysucké Nové Mesto – Čadca (Zdroj ÚPN VÚC ŽK). Okrajom katastru obce prechádza trasa 400 kV vedenia V404 na smere Varín – Nošovice, ktoré sa podľa ÚPN VÚC Žilinského kraja a podľa ÚPN mesta Čadca navrhuje na preloženie mimo záujmového územia obce Raková (preložka vyplýva z požiadavky mesta Čadca).

VN 22 kV vedenia v riešenom území sú prevedené v po betónových a ocelových stožiaroch, 22 kV prípojky pre vonkajšie trafostanice sú prevedené vzdušnými prípojkami. Odberatelia elektrickej energie v obci – v časti Ústredie je situovaných celkom 9 ks trafostaníc o celkovom inštalovanom výkone 1530 kVA; v doline Trstená sú vybudované 4 trafostanice o celkovom inštalovanom výkone transformátorov 580 kVA; za železničnou traťou Čadca – Makov sú vybudované 2 trafostanice o spoločnom výkone 200 kVA; v časti obce smerom na Zákopčie sú situované 2 trafostanice o spoločnom výkone transformátorov 270 kVA; závod AVC Raková a Výchrevňa Sihly majú vlastne kryté trafostanice (ÚPO Raková, 2009, s.53-55).

Ochranné pásma

- ochranné pásmo vonkajšieho nadzemného elektrického vedenia v zmysle zákona č. 656/2004 Z. z., § 36 vymedzené zvislými rovinami po oboch stranách vedenia vo vodorovnej vzdialenosti meranej kolmo na vedenie od krajného vodiča pri napätí:
 - od 1 kV do 35 kV vrátane: 1. pre vodiče bez izolácie 10 m, v súvislých lesných priesekoch 7 m,
 - pre vodiče so základnou izoláciou 4 m, v súvislých lesných priesekoch 2 m, 3. pre zavesené kábové vedenie 1 m
 - od 35 kV do 110 kV vrátane 15 m
 - od 220 kV do 400 kV vrátane 25 m
- v ochrannom pásme vonkajšieho nadzemného elektrického vedenia a pod elektrickým vedením je zakázané:
 - zriaďovať stavby, konštrukcie a skládky
 - vysádzať a pestovať trvalé porasty s výškou presahujúcou 3 m
 - vysádzať a pestovať trvalé porasty s výškou presahujúcou 3 m vo vzdialenosti 2 m od krajného vodiča vzdušného vedenia s jednoduchou izoláciou
 - uskladňovať ľahko horľavé alebo výbušné látky
 - vykonávať činnosti ohrozujúce bezpečnosť osôb a majetku



- vykonávať činnosti ohrozujúce elektrické vedenie a bezpečnosť a spoľahlivosť prevádzky sústavy
- vysádzať a pestovať trvalé porasty s výškou presahujúcou 3 m vo vzdialenosti presahujúcej 5 m od krajného vodiča vzdušného vedenia možno len vtedy, ak je zabezpečené, že tieto porasty pri páde nemôžu poškodiť vodiče vzdušného vedenia
- vlastník pozemku je povinný umožniť prevádzkovateľovi vonkajšieho nadzemného elektrického vedenia prístup a prístup k vedeniu a na tento účel umožniť prevádzkovateľovi udržiavať voľný pruh pozemkov (bezlesie) v šírke 4 m po oboch stranách vonkajšieho nadzemného elektrického vedenia (táto vzdialenosť sa vymedzuje od dotyku kolmice spustenej z vonkajšej strany nadzemného elektrického vedenia na vodorovnú rovinu ukotvenia podporného bodu)
- ochranné pásmo zaveseného káblového vedenia v zmysle zákona č. 656/2004 Z. z., § 36 vymedzené zvislými rovinami po oboch stranách vedenia vo vodorovnej vzdialenosti meranej kolmo na vedenie od krajného vodiča pri napätí od 35 kV do 110 kV vrátane je 2 m
- ochranné pásmo vonkajšieho podzemného elektrického vedenia v zmysle zákona č. 656/2004 Z. z., § 36 vymedzené zvislými rovinami po oboch stranách krajných káblov vedenia vo vodorovnej vzdialenosti meranej kolmo na toto vedenie od krajného kábla:
 - 1 m pri napätí do 110 kV vrátane vedenia riadiacej regulačnej a zabezpečovacej techniky
 - 3 m pri napätí nad 110 kV
- v ochrannom pásme vonkajšieho podzemného elektrického vedenia a nad týmto vedením je zakázané:
 - zriaďovať stavby, konštrukcie, skládky, vysádzať trvalé porasty a používať osobitne ťažné mechanizmy
 - vykonávať bez predchádzajúceho súhlasu prevádzkovateľa elektrického vedenia zemné práce a iné činnosti, ktoré by mohli ohroziť elektrické vedenie, spoľahlivosť a bezpečnosť prevádzky, prípadne sťažiť prístup k elektrickému vedeniu
- ochranné pásmo elektrickej stanice vonkajšieho vyhotovenia v zmysle zákona č. 656/2004 Z. z., § 36:
 - s napätím 110 kV a viac je vymedzené zvislými rovinami, ktoré sú vedené vo vodorovnej vzdialenosti 30 m kolmo na oploenie alebo na hranicu objektu elektrickej stanice
 - s napätím do 110 kV je vymedzené zvislými rovinami, ktoré sú vedené vo vodorovnej vzdialenosti 10 m kolmo na oploenie alebo na hranicu objektu elektrickej stanice
 - s vnútorným vyhotovením je vymedzené oploením alebo obostavanou hranicou objektu elektrickej stanice, pričom musí byť zabezpečený prístup do elektrickej stanice na výmenu technologických zariadení
- v ochrannom pásme elektrickej stanice je zakázané vykonávať činnosti, pri ktorých je ohrozená bezpečnosť osôb, majetku a spoľahlivosť a bezpečnosť prevádzky elektrickej stanice (ÚPD M., 2008).

Zásobovanie plynom

Zdrojom zemného plynu pre obec Raková je existujúci „Kysucký“ VTL plynovod DN 300, PN 40 a následná VTL odbočka plynu DN 200, PN 40 Čadca – Turzovka. V záujmovom území sú umiestnené dve regulačné stanice plynu, každá po 3000 m³/hod. Jedna RS je umiestnená pri výhrevni Sihly, druhá RS v lokalite u Haluškov. Napojené sú samostatnými VTL prípojkami plynu, ktoré sú prevedené potrubím DN 100. Hlavný STL rozvod plynu do 0,3 MPa je realizovaný potrubím DN 160, odbočné vetvy plynovodov sú vybudované s profilmi potrubia DN 50 – 110. Odberatelia plynu sú na miestne STL plynovody pripojení cez domové regulátory STL/NTL s výstupným pretlakom do 2,1 kPa. Miestna plynovodná sieť v obci Raková je zapojená do integrovanej STL sústavy plynovodov Čadca - Raková - Podvysoká - Turzovka o prevádzkovom tlaku do 0,3 MPa. Do prepojenej STL sústavy sú zapojené regulačné stanice plynu RS Sihly 3000 m³/h, RS Raková 3000 m³/h, RS Olešná 2000 m³/h, a 2x RS Turzovka po 3000 m³/h (ÚPO Raková, 2009, s.61).

Ochranné pásma

- ochranné pásmo plynovodu v zmysle zákona č. 656/2004 Z. z., § 56 vymedzené vodorovnou vzdialenosťou od osi priameho plynovodu alebo od pôdorysu technologickej časti plynárenského zariadenia merané kolmo na os plynovodu alebo na hranu pôdorysu technologickej časti plynárenského zariadenia:
 - 4 m pre plynovod s menovitou svetlosťou do 200 mm
 - 8 m pre plynovod s menovitou svetlosťou od 201 mm do 500 mm
 - 1 m pre plynovod, ktorým sa rozvádza plyn na zastavanom území obce s prevádzkovaným tlakom nižším ako 0,4 MPa
 - 8 m pre technologické objekty
- bezpečnostné pásmo plynovodu v zmysle zákona č. 656/2004 Z. z., § 57 vymedzené vodorovnou vzdialenosťou od osi priameho plynovodu alebo od pôdorysu technologickej časti plynárenského zariadenia merané kolmo na os plynovodu alebo na hranu pôdorysu technologickej časti plynárenského zariadenia:
 - 10 m pri plynovodoch s tlakom nižším ako 0,4 MPa prevádzkovaných na voľnom priestranstve a na nezastavanom území
 - 20 m pri plynovodoch s tlakom od 0,4 MPa do 4 MPa a s menovitou svetlosťou do 350 mm
 - 50 m pri regulačných staniach, filtračných staniach, armatúrnych uzloch určí v súlade s technickými požiadavkami prevádzkovateľ distribučnej siete pri plynovodoch
 - s tlakom nižším ako 0,4 MPa, ak sa nimi rozvádza plyn v súvislej zástavbe (ÚPD M., 2008).

Zásobovanie teplom

Riešené územie spadá do oblasti s vonkajšou výpočtovou teplotou – 18°C so strednou dennou teplotou vykurovacieho obdobia +2,9°C v zmysle STN 060210. Zásobovanie obce teplom je úplne decentralizované z objektových alebo združených zdrojov tepla so spaľovaním zemného plynu, pevných palív – hnedé uhlie koks a drevo. Najväčšie tepelné zdroje sú v závode AVC Raková – kotolňa nad 6,0 MW inštalovaného výkonu a vo výhrevni Sihly – kotolňa nad 6,0 MW, ktorá je



určená pre potreby mesta Čadca a nemá vplyv na riešení potrieb tepla obce Raková. Kotelňa závodu AVC Raková má inštalovaný výkon 6,98 MW a výroba tepla je 24 276 GJ/rok. Výkon zdroja tepla sa využíva len na 3,37 MW – zostatok cca 3,61 MW je rezerva, ktorú bude možné využiť pri riešení potrieb tepla príslušných priemyselných plôch. Štyri stredné zdroje tepla (ZŠ, OÚ + reštaurácia, Kultúrny dom a Zdravotné stredisko) majú palivovú základňu zemný plyn, v ďalších piatich kotolniach sa spaľuje hnedé uhlie (ZŠ Trstená, Nákupné stredisko, Štátne lesy, MŠ Fojstvo a Pekáreň). V území sú ďalšie menšie kotolne v objektoch vybavenosti na zemný plyn (7 ks) a kotolne s palivovou základňou hnedé uhlie v (6 objektoch). V ďalšom období sa vzhľadom na zníženie vypúšťaných škodlivín do ovzdušia odporúča znížiť spaľovanie uhoľných palív a tieto nahradzovať zemným plynom, drevným odpadom a biomasou (ÚPO Raková, 2009, s.63).

Miestny rozhlas

V obci Raková je vybudovaná sieť miestneho rozhlasu pre informovanie obyvateľov obce. Ústredňa miestneho rozhlasu a celá technológia je v budove miestneho úradu. Sieť MR v obci je realizovaná závesnými metalickými káblami upevnenými na stĺpoch miestneho rozhlasu a ukončená reproduktormi. Rozhlas potrebuje rekonštrukciu.

Telekomunikácie

Poštové služby sú zabezpečované poštovou prevádzkou, umiestnenou v objekte kultúrneho domu, ktorá zabezpečuje automatizované priehradkové operácie. Pošta v Rakovej organizačne prislúcha pod Regionálne poštové centrum (RPC) Žilina – riadené Ústredím Slovenskej pošty a.s. Z hľadiska telekomunikačného členenia obec Raková podľa súčasnej štruktúry ST a.s. prislúcha pod Centrum sieťovej infraštruktúry (CSI) Žilina, ktoré je začlenené do Regionálneho centra (RCSI) Žilina. Digitálna ústredňa RSÚ je umiestnená v priestoroch obecného úradu Raková. Je pripojená optickým káblom na nadradenú digitálnu ústredňu Čadca. Miestna telekomunikačná sieť v centrálnej časti obce je realizovaná káblami v zemi, v okrajových častiach (Trstená, Bukovina, Maslíkovci a južná časť smerom na Zákopčie) je telefónna sieť prevedená závesnými káblami. Riešené územie je uspokojivo pokryté verejnou rádiovou sieťou mobilných sietí (VRS) operátorov ORANGE a T-Mobile. Rozvod miestneho rozhlasu je vybudovaný celoplošne, trasa je situovaná po ocelových stožiaroch súbežne s miestnymi komunikáciami. Ústredňa rozhlasu je umiestnená v priestoroch obecného úradu. Televízne programy Slovenskej televízie a komerčných televízií sú zabezpečené na uspokojivej úrovni. Riešeným územím zo smeru Čadca prechádzajú trasy optických a metalických diaľkových káblov. Jedna trasa je v súbehu so cestou II/487 Čadca – Makov, druhá trasa vstupuje do územia pri kotolni Sihly a pokračuje okolo areálu Unicon Kysuce cez lokalitu Fojstvo k cintorínu. Odtiaľ jedna vetva smeruje do RSÚ, druhá vetva pokračuje voľným terénom k mostu cez rieku Kysuca a križuje Kysucu a obchádza areál AVC Raková k železničnej trati, s ktorou ide v súbehu (ÚPO Raková, 2009, s.65).

Diaľkové káble

V súbehu s cestou II/487 vedie trasa optických káblov DOK, OOK v smere Čadca - Makov - Česko a oblastný optický kábel POOK pre pripojenie digitálnych ústrední Korňa, Klokočov a Raková. Trasy vo výkresoch sú zakreslené orientačne, preto pri spracovaní návazných územných podkladov a projektov je potrebná spolupráca so SLOVAK TELECOM a.s. technická dokumentácia Žilina (pošta Vlčince) (ÚPO Raková, 2009, s.66).

Ochranné pásma

1. ochranné pásma telekomunikačných vedení, zariadení a objektov verejnej telekomunikačnej siete v zmysle Zákona o elektronických komunikáciách č. 610/2003 Z. z. v znení neskorších predpisov (ÚPD M., 2008).

Verejné osvetlenie

Verejné osvetlenie je budované káblové v lokalitách novej výstavby, v staršej časti obce je vzdušné. Svietidlá sú prevažne výbojkové, inštalované na stĺpoch vzdušného vedenia NN alebo samostatných ocelových stožiaroch.

Ochrana pred povodňami a správa povodí

Na ochranu intravilánu centrálnej časti obce proti veľkým vodám boli realizované nasledujúce úpravy tokov :

Kysuca



- rkm 33,37 - 34,38 : súvislá úprava toku s pravobrežnou ochrannou hrádzou na kapacitu $Q = 512,0 \text{ m}^3 \cdot \text{s}^{-1}$
- rkm 34,38 - 35,17 : pravobrežná ochranná hrádza dĺžky 0,8 km, $Q = 512,0 \text{ m}^3 \cdot \text{s}^{-1}$
- rkm 34,76 - 35,17 : súvislá úprava pravého brehu dĺžky 0,41 km, $Q = 512,0 \text{ m}^3 \cdot \text{s}^{-1}$
- rkm 34,78 - 35,06 : ľavobrežná ochranná hrádza dĺžky 0,28 km, $Q = 512,0 \text{ m}^3 \cdot \text{s}^{-1}$
- rkm 34,75 - 35,45 : súvislá ľavobrežná úprava dĺžky 0,7 km, $Q = 512,0 \text{ m}^3 \cdot \text{s}^{-1}$
- rkm 35,17 - 36,34 : pravobrežná ochranná hrádza dĺžky 1,17 km, $Q = 512,0 \text{ m}^3 \cdot \text{s}^{-1}$
- rkm 35,37 - 36,64 : súvislá obojstranná brehová úprava s ľavostrannou ochrannou hrádzou dĺžky 1,27 km, $Q = 450,0 \text{ m}^3 \cdot \text{s}^{-1}$

Raková

- rkm 0,00 - 0,552 : obojstranná úprava koryta dĺžky 0,552 km s opevnením brehov kamenným múrom

Úprava potoka nezistených parametrov bola realizovaná v súvislosti s výstavbou súboru IBV

Bahanský potok

- rkm 0,00 - 0,40 : obojstranná súvislá úprava koryta dĺžky 0,4 km

Trstená

- rkm 0,00 - 0,40 : obojstranná súvislá úprava koryta dĺžky 0,4 km

Ostatné toky v katastrálnom území sú v prirodzenom stave. Na pravostrannom prítoku Milošovského potoka v rkm 0,25 - 0,45 je vybudovaný prietochý Milošovský rybník. Objem rybníka je cca 90 000 m³, hĺbka vody 9,0 m, zatopená plocha 3 ha. Pod hrádzou po zaústenie do Milošovského potoka je realizovaná úprava potoka (UPO Raková, 2009, s.50).

Ochranné pásma

- obojstranné ochranné pásmo pobrežných pozemkov v zmysle ustanovení §49 zákona č. 364/2004 o vodách: **10 m** od vzdušnej päty, respektíve brehovej čiary miestnych tokov z dôvodov vykonávania činnosti správcu toku. Do tohto územia nie je možné umiestňovať technickú infraštruktúru, žiadame pevné stavby ani súvislú vzrastlú zeleň. Toto územie nie je možné poľnohospodársky obhospodarovat'. Musí byť zachovaný prístup mechanizácie správcu vodného toku a povodia k pobrežným pozemkom z dôvodu údržby a kontroly. Všetky prípadné križovania inžinierskych sietí s vodným tokom musia byť riešené podľa STN 73 6822 – Križovanie a súbegy vedení s vodnými tokmi a akékoľvek stavebné aktivity v ochrannom pásme tokov musia byť prerokované so správcou toku a povodia.

Pri návrhu investícií je potrebné rešpektovať ustanovenia § 49 zákona č. 364/2004 Z. z. vodách a vyhlášky č. 211/2005 Z. z. Všetky prípadné križovania inžinierskych sietí s vodnými tokmi musia byť riešené podľa STN 73 6822 „Križovania a súbegy vedení s vodnými tokmi“. (ÚPD M.,2008).

Civilná ochrana obyvateľstva

Obec v súčasnosti nemá vybudované nijaké väčšie špeciálne zariadenia v súvislosti s civilnou ochranou. Ukrytie obyvateľov je riešené formou jednoduchých úkrytov budovaných svojpomocne. Väčšia časť objektov v obci je podpivničená, pivničné priestory slúžia pre ukrytie zamestnancov a žiakov. Okresný úrad Čadca, odbor HM a AVC Raková č. 50 poskytnú Obci Raková - Odolný úkryt plynutesný s kapacitou 300 osôb so zastavanou plochou 658,75 m². Trieda odolností 3, 4. V rámci navrhovaných rozvojových plôch určených pre obytnú výstavbu sa ukrytie obyvateľstva bude riešiť v pivničných priestoroch v ich obytných objektoch, príp. zariadení občianskej vybavenosti.

Požiarňa ochrana

V obci sa nachádza požiarňa zbrojnica v správe obce Raková. Obec má vybudovanú verejnú vodovodnú sieť. Na hlavné potrubia sú napojené uličné rozvody. Priestorová štruktúra a dimenzie komunikácií zabezpečujú dobrú dostupnosť pre zásahové vozidlá požiarnej ochrany. Zásobovanie nových rozvojových plôch požiarňou vodou sa navrhuje riešiť z miestnej verejnej vodovodnej siete. Príjazd pre požiarne vozidlá, v rozvojovom zámere bude zabezpečený po spevnených komunikáciách šírky minimálne 3,5 m (čím sa dosiahne požadovaná minimálna šírka 3 m v zmysle § 82 vyhl. MV SR č. 94/2004 Z.z.). Sídlo požiarnej stanice jednotky ZPO pre obec Raková je situované v okresnom meste Čadca. V prípade väčšieho požiaru je najbližšia zásahová jednotka s dojazdom do 10 minút. Obec má činný dobrovoľný hasičský zbor.

2.4. DOPRAVA

Modernizáciou a rozvojom dopravnej infraštruktúry v obci a jej okolí dochádza k vytváraniu vhodných podmienok na kvalitný život jej obyvateľov. Rovnako vzrastajú možnosti na príliv investícií, ktoré si



nevyhnutne vyžadujú kvalitnú cestnú sieť. Z hľadiska enviromentálneho dochádza prvotne k negatívnym účinkom (napr. záber pôdy), druhotne však, po jej uvedení do prevádzky, prispieva k znižovaniu negatívnych vplyvov dopravy na životné prostredie. Kvalitnejšie technické parametre ciest prispievajú k plynulosti dopravy, tie isté úseky sú prekonávané za kratší čas, čím sa skracuje jazdná doba.

Obec Raková sa nachádza západne od okresného mesta Čadca. Leží na komunikačnej osi - ceste II/487, ktorá v rámci regiónu zaistuje prepojenie sídiel v okrese Čadca v trase Makov-Turzovka-Raková-Čadca. Cesta II/487 sa v Čadci napája na cestu I/11, ktorá je cestným ťahom medzinárodného významu - európsky cestný ťah E 75 a v Makove sa napája na cestu I/18 - európsky cestný ťah E 442. Východne od Čadce sa buduje diaľnica D3, ktorá je uvažovaná ako transeurópska magistrála v smere sever-juh. Z pohľadu celoštátneho bude D3 zabezpečovať hlavné dopravné prepojenie Kysúc v rámci územia Slovenska. Napojenie cesty II/487 na D3 bude možné prostredníctvom cesty I/11 v diaľničných križovatkách Čadca-Podzávoz a Čadca-Bukov. Diaľnica D3 je vo výstavbe od 24. apríla 1996, keď sa začali stavebné práce na čadčianskom obchvate, ktorý je súčasťou úseku Oščadnica-Čadca. V súčasnosti je prevádzke 13,7 kilometra diaľnice D3, z toho 7,53 km na úseku Hričovské Podhradie-Žilina, Strážov, 5,971 km na obchvate Čadce (úsek Oščadnica-Čadca) a približne 200 metrov neďaleko poľskej štátnej hranice, ako súčasť nedostavaného úseku Skalité-štátna hranica. Národná diaľničná spoločnosť odhaduje v súčasnosti dokončenie celej diaľnice na rok 2018. Železničnú dopravu na území Rakovej zabezpečuje trať ŽSR č. 128 - Čadca-Makov regionálneho významu. V Čadci sa pripája na magistrálnu železničnú trať č. 127 Ostrava-Čadca-Žilina a 129 Čadca-Poľsko. Najbližšie regionálne letisko pre medzinárodnú dopravu sa nachádza pri Žiline (ÚPO Raková, 2009, s.45).

Štátne a miestne komunikácie

Hlavnú komunikačnú os cestnej dopravy na území obce Raková predstavuje cesta II/487. Komunikácia okrem zabezpečenia funkcie tranzitného ťahu plní na území obce aj funkciu zbernej komunikácie, z ktorej sa vykonáva dopravná obsluha priľahlej zástavby. Na túto cestu sa napája cesta III/48724 do Zákopčia a cesta III/48726 na železničnú stanicu. Na cestu III/48726 sa napája cesta III/48727, vedúca údolím potoka Trstená na Korcháň. Osada Blažíčkovci je sprístupnená z územia Staškova prostredníctvom cesty III/48730, osady Bazgerka, Strýková, Ďadíkovci, Bzdivonka z územia Čadce pomocou ciest III/01189 a III/01179. Cesty II. a III. triedy tvoria hlavnú komunikačnú kostru územia. Sú relatívne vo vyhovujúcom stave okrem jednej bodovej závady na ceste II/487, ktorú predstavuje úzky betónový oblúkový most cez Kysucy. Doprava po ceste II/487 je zdrojom hluku a dopravných nehôd. V územnom pláne je riešená jej prekládka mimo centra obce do polohy v súbehu sa železničnou traťou podľa spracovanej štúdie.

Obslužné komunikácie majú väčšinou nevyhovujúce šírkové alebo šírkové a výškové parametre. Vyhovujúce sú iba miestne komunikácie do kotolne Sihly, AVC a v novšej výstavbe IBV pri Rakovke. Väčšina miestnych komunikácií má zlý povrch, poškodený rozkopávkami pri budovaní inžinierskych sietí a z titulu nedostatočných podkladových vrstiev. Niektoré miestne komunikácie nemajú bezprašnú úpravu - iba štrkový povrch. Komunikácie na území obce bude treba postupne dobudovať v nasledovných funkčných triedach a kategóriách: cesta II/487 - B2 C 9,5/60, pôvodná trasa II/487 cez stred obce - B3 MZ 8,0/40, cesty III. triedy - B3 C 7,5/50 a B3 MZ 8,0/40, miestne komunikácie - C3 MO 7,5/40, C3 MO 6,5/30 a C3 MOK 3,75/30 s výhybňami vo vzdialenosti max. 100 m (ÚPO Raková, 2009, s.45).

Hromadná doprava

Po cestách II. a III. triedy vedú linky autobusovej dopravy - 1 diaľková linka a 11 liniek miestneho významu. Na ceste II/487 sú 4 autobusové zastávky, na III/48724 do Zákopčia 4 zastávky, na III/48726 1 zastávka, na III/48728 na Korcháň 8 zastávok. Rozmiestnenie autobusových zastávok z hľadiska dochádzkových vzdialeností je vyhovujúce. Slovenská autobusová doprava Žilina, a.s. požaduje riešiť odstavné pruhy existujúcich autobusových zastávok a obratiská autobusov v lokalitách Korcháň, Kubriková, Goralka tak, aby vyhovovali platným predpisom, normám a nariadeniam (ÚPO Raková, 2009, s.46).

Železničná doprava



Trat' ŽSR Čadca-Makov je v území stabilizovaná. trat' si vyžaduje rekonštrukciu a modernizáciu zabezpečovacieho systému na železničných priecestiach. Na území obce je v prevádzke železničná stanica Raková. Po železničnej trati prechádza v dennej dobe (6 00 – 18 00) 19 osobných a 2 nákladné vlaky, v nočnej dobe (22 00 – 6 00) 8 osobných vlakov. Ochranné pásmo železničnej trate je 60 m od osi koľaje (ÚPO Raková, 2009, s.45).

Cyklistická doprava

Katastrálnym územím obce Raková prechádzajú 4 cykloturistické trasy regionálneho významu: 2 - prostrednou časťou Kysúc (C-2Č), dĺžka 44 km, prevýšenie 440/480 m, obtiažnosť šport v trase železničná stanica Staškov-Raková-Čadca-Čadečka-Čierne (Košice)-Čierne (Vyšný koniec)-Skalité-Oščadnica (Švancárovci)-Oščadnica-Oščadnica (kaštieľ)-Krásno nad Kysucou (nadjazd), 13 - z Kločovského skália popod Veľký Polom (MTB - 4/M), dĺžka 30 km, prevýšenie 440/640 m, obtiažnosť šport v trase Klokočov-Hrubý buk (Klokočovské skálie)-Čierny potok-Pod Muřinkovým vrchom-Raková (Korcháň)-Vyšné Megoňky-Milošová-Čadca (Podzávoz), 31 - Beskydská II (F-26), náročná trasa z Bílého kříže na Malý Polom a po hrebeni do Jablunkova, 14 - cestou Vila Galvanka (MTB-5/M), dĺžka 23 km, prevýšenie 515/585, obtiažnosť šport v trase Raková-Zákopčie-U Rulcov-Vrchrieka nad Petránkami-Mičekovci-sedlo nad Klinkovcami-Majtánky-Nesluša-Kysucké Nové Mesto (železničná stanica). Pekné prírodné prostredie, lesné a poľné cesty umožňujú rozvoj miestnych cykloturistických trás (ÚPO Raková, 2009, s.46-47).

Pešia doprava

Pešiemu pohybu bola doposiaľ venovaná iba malá pozornosť. Peší chodník je vybudovaný iba popri ceste II/487 v centre obce, popri ceste do kotolne Sihly a medzi zdravotným a nákupným strediskom. Územný plán obce navrhuje predĺžiť peší chodník popri bývalej ceste II/487 až po intravilán mesta Čadca a intravilán obce Staškov. V centre obce Raková v úseku od odbočky cesty III/48724 do Zákopčia po kaplnku pri kultúrnom dome navrhujeme zriadiť skľudnenú zónu s obmedzenou automobilovou dopravou (ÚPO Raková, 2009, s.46-47).

Parkovanie

Odstavovanie vozidiel v prevažne individuálnej bytovej výstavbe je zabezpečené na vlastných pozemkoch. Parkovanie vozidiel prebieha na parkoviskách a obslužných komunikáciách. Pred niektorými zariadeniami občianskeho vybavenia, areálom AVC a UNI-CON s.r.o. sú spevnené plochy, ktoré slúžia ako parkoviská. Parkoviská pri objektoch občianskej vybavenosti by svojou veľkosťou mali zodpovedať účelovým jednotkám tej, ktorej vybavenosti a mali by sa vybudovať na pozemku vybavenosti (ÚPO Raková, 2009, s.46).

| | počet stání |
|---------------------------------------|-------------|
| nákupné stredisko | 20 |
| základná cirkevná škola | 10 |
| kultúrny dom J. Palárika | 20 |
| športový areál | 30 |
| AVC a.s. | 100 |
| UNI-CON s.r.o. | 8 |
| mechanizačné stredisko Štátnych lesov | 10 |
| potraviny Korcháň | 8 |
| cintorín | 6 |
| spolu – stav | 212 |

2.5. ŽIVOTNÉ PROSTREDIE

Katastrálne územie obce Raková tvorí z hľadiska prírodných hodnôt a ekologickej stability krajiny štyri zhruba homogénne pásma. Prvým je kompaktné pásmo ornej pôdy, vodné plochy zastúpené vodnou nádržou, pásmo prevažne lesov v západnej časti územia a pásmo obytnej zóny obce.

Obec v hierarchii predstavuje najnižší, ale základný prvok ochrany prírody. Potreba naplňovať enviromentálne ciele vyplýva aj zo samotnej alokácie obce. Zákon NR SR č. 543/2002 Z.z. o ochrane prírody a krajiny v znení n. predpisov legislatívnou formou zabezpečuje zachovanie rozmanitosti podmienok a foriem života na zemi, vytvorenie podmienok na trvalé udržanie, obnovovanie a racionálne využívanie prírodných zdrojov, záchranu prírodného dedičstva, charakteristického vzhľadu krajiny a udržanie ekologickej stability. Vymedzuje územnú a druhovú ochranu a ochranu drevín.



Ochrana prírody

V riešenom katastrálnom území obce Raková sa nachádzajú tieto plochy, vyžadujúce zvýšenú ochranu: prírodná rezervácia Veľký Polom a jej ochranné pásmo, vytypované biotopy európskeho významu SKÚEV 0654 Zemanov a SKÚEV 0656 Rašeliniská v Rakovej a Milošovej, genofondové lokality regionálneho a lokálneho významu, brehovú porasty okolo Kysuce, Rakovej, Trstenej a ostatných miestnych tokov, lesy poškodené imisiami. Priamo v obci sa územie Natura 2000 nenachádza (ÚPO Raková, 2009, s. 70).

V zmysle zákona č. 543/2002 Z. z. o ochrane prírody a krajiny na celom území Slovenska platí prvý stupeň ochrany podľa § 7. Na severnú časť katastrálneho územia Raková a vymedzené SKÚEV sa vzťahuje osobitná ochrana prírody a krajiny.

- Chránená krajinná oblasť Kysuce bola vyhlásená v roku 1984 na ploche 65 381 ha. Tvoria ju Javorníky, Moravsko-sliezske Beskydy, Kysucké Beskydy a Kysucká vrchovina. Väčšina sa nachádza v okrese Čadca, len malá časť v okresoch Žilina, Dolný Kubín a Považská Bystrica. Na území CHKO platí druhý stupeň ochrany podľa § 13.
- Prírodná rezervácia Veľký Polom bola vyhlásená na ploche 47,58 ha. Predmetom ochrany sú vrcholové lesné spoločenstvá so zvýšeným podielom smreka. Na území prírodnej rezervácie platí piaty (najvyšší) stupeň ochrany podľa § 16. Ochranné pásmo prírodnej rezervácie je územie do vzdialenosti 100 m smerom von od jej hranice a platí v ňom tretí stupeň ochrany.
- SKÚEV 0654 Zemanov (III. stupeň ochrany)
- SKÚEV 0656 Rašeliniská v Rakovej a Milošovej (III. stupeň ochrany)

Nadregionálny terestrický biokoridor (I.N)

Nadregionálny terestrický biokoridor spája centrá BN1, B2, BN2, B5, B13, B6, B7, BN5, B8, BP, vedie hrebeňom Javorníkov, Turzovskej vrchoviny, Moravsko-sliezskych Beskýd, Jablunkovského medzihoria, Kysuckých Beskýd, Kysuckej vrchoviny a pokračuje do okresu Dolný Kubín smerom na Oravské Beskydy. Je tvorený mozaikou prevažne lesných a menej lúčnych spoločenstiev, miestami prerušovaný cestnými ťahmi. Umožňuje pohyb všetkých suchozemských stavovcov a ostatných zložiek bioty, viazaných na terestrické prostredie. Umožňuje prepojenie na Poľsko, Moravu, Oravu a Žilinu.

Regionálne biocentrum Veľký Polom (B 5)

Významný ekologický segment : 13. Veľký Polom, 14. Korcháň-Milošová
 Charakteristika : extenzívna krajina s terasami, medznou vegetáciou, fragmenty pôvodných jedľobučin s chránenými rastlinami, alúviá potokov s podmáčanými lúkami a prechodnými rašeliniskami, chránené ohrozené druhy rastlín, biocentrum presahuje mimo CHKO
 Jadro : ŠPR (teraz prírodná rezervácia) Veľký Polom
 Genofondové plochy : 59 f, mimo CHKO 111 f, 112 f, 128 f, 129 f, 130 f
 Interakčné zóny : U Repčáka 59 f
 LOU - ŠPR Veľký Polom emisné porasty
 Negatívne vplyvy : emisie
 výstavba sídiel

Regionálne biocentrum Bahaňa (B 12)

Reprezentatívne geoeosystémy : 15. Bahaňa-Kuchriská
 Charakteristika : lesné komplexy starých bukových a jedľobukových lesov v pramennej oblasti, so vzácnymi ornitocenózami, potoky so sprievodnými porastami horských jelšín
 Jadro (navrhované) : Kuchriská - ornitocenózy starých bučin
 Genofondové lokality : 110 z
 Interakčné zóny : TTP v osadách naväzujúcich na lesný komplex
 Negatívne vplyvy : prevádzka lesnej cesty

Regionálny terestrický biokoridor (III. R)

Spája regionálne biocentrá B3, B11, B12, B6, B14. Je tvorený sčasti lesnými porastami, prepája mozaikovitú krajinu, miestami prechodné rašeliniská a slatiny, vo viacerých miestach sa spája s nadregionálnym biokoridorom I.N a ďalšími hydrickými biokoridorami. Umožňuje pohyb všetkých terestrických a čiastočne vodných živočíchov. Prerušovaný je cestnými komunikáciami.

Regionálny terestrický biokoridor (IV. R)

Spája biocentrá BN1, B1, B22, B10, B14, je tvorený prevažne lesnými ekosystémami a lúčnymi priestormi vrátane spoločenstiev ekotonu, vedie sčasti hrebeňom Javorníkov. Umožňuje pohyb terestrických živočíchov. Umožňuje prepojenie v okrese Žilina.

Regionálny hydrický biokoridor (XI. R)

Hydrický biokoridor Kysucou so zachovalými brehovými porastami prepája sa na ďalšie bočné prítoky Kysuce. Pre semiterestrické stavovce je dôležitým prepojením moravskými hydrickými koridorami na Bečvu. Umožňuje pohyb hydrických a semiterestrických živočíchov. Je ovplyvnený reguláciou toku vo Vysokej a Turzovke - Vyšný koniec (ÚPO Raková, 2009, s. 39-40).

Chránená vodohospodárska oblasť

Celé katastrálne územie obce Raková sa nachádza v CHVO Beskydy a Javorníky vyhlásenej Nariadením vlády SSR č.13/1987 zo 6.2.1987. Jedná sa o územie, ktoré svojimi prírodnými podmienkami tvorí významnú prirodzenú akumuláciu vôd. V CHVO možno plánovať a vykonávať činnosť len ak sa



zabezpečí všestranná ochrana povrchových a podzemných vôd a ochrana podmienok ich tvorby, výskytu, prirodzenej akumulácie vôd a obnovy ich zásob. Výrobné, dopravné a iné záujmy musia byť zosúladené s uvedenými požiadavkami už pri spracúvaní koncepcie územného rozvoja a územnoplánovacej dokumentácie, § 31 zákona 364/2004 Z.z. (vodný zákon) (ÚPO Raková, 2009, s. 38).

Ochranné pásma vodárenských zdrojov

Povrchový odber z potoka Trstená - OP I. a II. stupňa vodárenského zdroja pre vodovod Korchán bolo stanovené OÚŽP Čadca Rozhodnutím č. 94/BB7/2005/Pr dňa 6.4.2005. Vrt HV-1 - nemá stanovené OP. Vodárenský zdroj sa nevyužíva a je ponechaný ako rezerva. Pramene súkromných, verejných vodovodov. Miestne malé pramene využívané na zásobovanie pitnou vodou zo súkromných vodovodov, resp. pre individuálne zásobovanie, nemajú stanovené OP (ÚPO Raková, 2009, s. 38).

Ochrana ovzdušia

Ochrana ovzdušia sa vykonáva v zmysle zákona č. 478/2002 Z.z.. Kategorizácia zdrojov znečistenia ovzdušia je v zmysle vyhlášky č. 410/2003 Z.z., ktorou sa dopĺňa vyhláška č. 706/2002 Z.z.

- Veľké zdroje : Technologické celky obsahujúce stacionárne zariadenia na spaľovanie palív so súhrnným tepelným príkonom 50 MW alebo vyšším ako 50 MW a ostatné osobitné závažné technologické celky.
- Stredné zdroje : Technologické celky obsahujúce stacionárne zariadenia na spaľovanie palív so súhrnným tepelným príkonom 0,3 až 50 MW, ostatné závažné technologické celky, ako aj lomy a obdobné plochy s možnosťou zaparenia, horenia alebo úletu znečisťujúcich látok, ak nie sú súčasťou veľkého zdroja znečistenia.
- Malé zdroje : Stacionárne zariadenia - domáce kúreniská a ostatné stacionárne zariadenia na spaľovanie tuhých palív s menovitým tepelným príkonom do 0,3 MW (podľa vyhlášky MŽP SR č. 144/2000 Z.z. o požiadavkách na kvalitu palív, o vedení prevádzkovej evidencie a o druhu, rozsahu a spôsobe poskytovaní údajov orgánu ochrany ovzdušia).

Emisné zložky vďaka významnému zastúpeniu síry v spaľovanom uhlí sú kyslého typu s prevahou komponentov síry, dusíka, uhlíka, prašného a popolčekového spádu, ktorý obsahuje množstvo rizikových prvkov: As, F, Cr, Pb, V, Zn, Ni.

| Produkcia v t | | | | | | | | | | | |
|---------------|---------|---------|---------|---------|---------|---------|---------|---------|---------|---------|---------|
| Okres Čadca | 2002 | 2003 | 2004 | 2005 | 2006 | 2007 | 2008 | 2009 | 2010 | 2011 | 2012 |
| Tuhé emisie | 423,0 | 902,4 | 1 008,0 | 1 312,0 | 1 204,0 | 1 175,8 | 1 176,0 | 1 173,9 | 1 132,2 | 1 221,1 | 1 227,9 |
| Oxid siričitý | 538,0 | 501,0 | 494,0 | 467,0 | 428,5 | 343,5 | 303,0 | 258,8 | 271,4 | 245,5 | 252,3 |
| Oxid dusíka | 239,0 | 321,1 | 330,0 | 376,0 | 344,3 | 325,5 | 325,0 | 324,3 | 321,8 | 328,5 | 330,2 |
| Oxid uhoľnatý | 1 295,0 | 1 724,1 | 1 706,0 | 1 971,0 | 1 924,9 | 1 743,6 | 1 760,0 | 1 680,5 | 1 679,5 | 1 716,4 | 1 718,0 |

Zdroj: <http://px-web.statistics.sk/PXWebSlovak/>, 20.9.2014

| Produkcia v t na km ² | | | | | | | | | | | |
|----------------------------------|------|------|------|------|------|------|------|------|------|------|------|
| Okres Čadca | 2002 | 2003 | 2004 | 2005 | 2006 | 2007 | 2008 | 2009 | 2010 | 2011 | 2012 |
| Tuhé emisie | 0,56 | 1,19 | 1,33 | 1,72 | 1,58 | 1,55 | 1,54 | 1,54 | 1,49 | 1,60 | 1,61 |
| Oxid siričitý | 0,71 | 0,66 | 0,65 | 0,61 | 0,56 | 0,45 | 0,40 | 0,34 | 0,36 | 0,32 | 0,33 |
| Oxid dusíka | 0,31 | 0,42 | 0,43 | 0,49 | 0,45 | 0,43 | 0,43 | 0,43 | 0,42 | 0,43 | 0,43 |
| Oxid uhoľnatý | 1,70 | 2,27 | 2,24 | 2,59 | 2,53 | 2,29 | 2,31 | 2,21 | 2,21 | 2,26 | 2,26 |

Zdroj: <http://px-web.statistics.sk/PXWebSlovak/>, 20.9.2014

V katastrálnom území Rakovej sa nachádza 5 stredných zdrojov a malé zdroje, ktoré spôsobujú znečisťovanie ovzdušia. Obec je plynofikovaná. Štyri stredné zdroje tepla (ZŠ, OÚ + reštaurácia, Kultúrny dom a Zdravotné stredisko) majú palivovú základňu zemný plyn, v kotolni ZŠ Trstená sa spaľuje hnedé uhlie. Najväčším znečisťovateľom ovzdušia v území je stredný zdroj tepla kotolňa Sihly. Na znečisťovaní ovzdušia sa podieľajú aj malé zdroje, ktoré používajú ako palivo hnedé uhlie. Diaľkový prenos imisíí, ktorý sa prejavuje na lesných porastoch pri hranici s Českou republikou, má podľa zdravotného stavu porastov klesajúcu tendenciu (ÚPO Raková, 2009, s. 67). Ďalšími znečisťovateľmi ovzdušia sú kotolňa Raková u Sihelníka, ktorá zásobuje teplom a TUV sídlisko Čadca – Kýčerka, spaľujúce fosílné palivo (hnedé uhlie), Farma UNICOM Kysuce Raková, znečisťuje ovzdušie nadmerným zápachom.

Hlukové pomery z dopravy



V zmysle Nariadenia vlády SR č. 40/2002 Z. z. o ochrane zdravia pred hlukom a vibráciami najvyššie prípustné hodnoty hluku z dopravy vo vonkajších priestoroch v obytnom území ciest I. a II. triedy, zberných mestských komunikácií a hlavných železničných ťahov sú povolené pre deň LA eq,p = 60 dB a v noci LA eq,p = 50 dB. Hluk a vibrácie patria k najväčším rizikovým faktorom zdravia človeka, negatívne vplyvajú aj na živočíšstvo. Vyvolávajú poruchy sluchu, psychiky, zapríčiňujú neurózy. Vibrácie sú poškodzujúcim faktorom stavieb a konštrukcií. V riešenom území obce nie sú vykonávané merania hluku. Za zdroj hluku možno považovať zastavané územie, dopravu na cestných komunikáciách, kotolne, areály výroby a drobných remeselných prevádzok. Zdrojom negatívnych účinkov dopravy na životné prostredie územia obce je zdrojová a cieľová vnútrosídlská doprava. Cesta II/487 patrí k intenzívne zaťaženým cestným komunikáciám. Intenzívnu dopravu považujeme za prevažne líniový stresový faktor, ktorý negatívne vplyva aj na okolitú krajinu pozdĺž koridorov. Zároveň sú aj líniovým zdrojom znečisťovania ovzdušia prostredníctvom emitovania výfukových plynov. Lokálnymi zdrojmi hluku sú drobné výrobné prevádzkarne v obytnej zástavbe. Z hľadiska optimálneho vývoja štruktúry sídla je potrebné urbanisticky riešiť a nepripustiť, aby sa v rámci ucelenej zóny bývania tvorili nové prevádzky malovýroby a služby, ktoré by hlukom znehodnocovali životné prostredie obce. Pre už existujúce prevádzkarne s týmto dopadom vytvoriť vhodné ponukové plochy na ich premiestnenie.

Vibrácie

Z hľadiska trvalých zdrojov vibrácií, ktoré sa vyskytujú v záujmovom území rozlišujeme vibrácie z cestnej dopravy. Na území obce je hlavným zdrojom vibrácií automobilová premávka na ceste II. triedy č. 487. Z hľadiska intenzity dopravy v obci je táto environmentálna záťaž závislá najmä od intenzity a skladby dopravného prúdu. Potencionálnym zdrojom vibrácií pri realizácii rozvoja obce podľa navrhovaného strategického dokumentu bude činnosť ťažkých stavebných mechanizmov, použitie stavebných technológií a preprava ťažkými nákladnými vozidlami. Výraznejší výskyt vibrácií počas výstavby navrhovaných stavebných objektov sa neočakáva. Vplyv vibrácií na okolie v období výstavby možno vzhľadom na použitie bežných stavebných technológií považovať za nevýznamný. Zdrojom vibrácií na nízkej úrovni produkcie budú novo navrhované miestne obslužné komunikácie, ktoré budú v prevažnej miere využívané osobnými motorovými vozidlami.

Žiarenie

Podľa mapy „Prognóza radónového rizika“ v Atlase krajiny Slovenskej republiky z roku 2002 sa celé k.ú. obce Raková nachádza v zóne s nízkym radónovým rizikom.

Odpadové hospodárstvo

Základným právnym predpisom pri predchádzaní vzniku odpadov a pri nakladaní s odpadmi je zákon NR SR č. 223/2001 Z. z. o odpadoch a o zmene a doplnení niektorých zákonov, ktorý nadobudol účinnosť 1. júla 2001. Jedným zo základných nástrojov stratégie hospodárenia s odpadmi je vypracovanie „Programov odpadového hospodárstva“. Program odpadového hospodárstva Slovenskej republiky vypracováva Ministerstvo životného prostredia a následne samosprávny kraj, obec a pôvodca odpadu. Obsah Programu odpadového hospodárstva obce na roky 2011 - 2015 je zostavený podľa požiadaviek § 2 až § 5 vyhlášky MŽP SR č. 310/2013 Z.z., ktorou sa vykonávajú niektoré ustanovenia zákona o odpadoch a zároveň zohľadňuje POH SR a POH Žilinského kraja. Ciele a opatrenia POH SR a POH Žilinského kraja 2011 - 2015, ktoré sa budú realizovať obcou, právnickými a fyzickými osobami sú preto rozpracované v záväznej časti POH obce Raková na roky 2011 – 2015. Odpadové hospodárstvo zahŕňa všetky činnosti zamerané na predchádzanie a obmedzovanie vzniku odpadov, znižovanie ich nebezpečnosti pre životné prostredie, ako aj na nakladanie s odpadmi v súlade s platnými zákonmi. Nakladanie s odpadmi je definované ako zber odpadov, preprava odpadov, zhodnocovanie odpadov a zneškodňovanie odpadov vrátane starostlivosti o miesto zneškodňovania. K účinným nástrojom riadenia odpadového hospodárstva na samosprávnej úrovni patrí Všeobecne záväzné nariadenie o nakladaní s komunálnymi odpadmi, drobnými stavebnými odpadmi a elektroodpadmi z domácnosti, ktoré bolo schválené uznesením OZ Raková č 9.11./2011 zo dňa 08.12.2011 pričom nadobudlo účinnosť dňa 01.01.2012. Predmetom úpravy nariadenia sú podrobnosti o nakladaní s komunálnymi odpadmi a nakladania s jednotlivými zložkami triedeného komunálneho odpadu. Nariadenie ďalej upravuje práva a povinnosti pôvodcu komunálneho odpadu, povinnosti správcu nehnuteľnosti, povinnosti právnickej osoby a fyzickej osoby podnikajúcej na území obce a



povinnosti oprávnenej osoby s cieľom chrániť životné prostredie, zdravie ľudí a dodržiavanie čistoty v obci Raková. V obci Raková zabezpečuje zber komunálneho odpadu Organizácia pre kultúru a verejné služby Raková. Ide o príspevkovú organizáciu, zriadenú Obcou Raková. Odpad sa zväžia v pravidelných cykloch podľa kalendára zvozu odpadu na príslušný rok. Na zber odpadu sa používajú obecné vozidlá – avia, traktor, kukavoz. Vo vzdialenejších častiach obce sú umiestnené veľkokapacitné zberné nádoby, ktoré sa vyprázdňujú podľa potreby. Taktiež občania majú možnosť dovozu odpadu kedykoľvek v pracovnej dobe na zberný dvor. Na zber separovaného odpadu je zavedený vrecový systém zberu. Občania dostanú od obce dostatočný počet vriec na separovaný odpad spolu s nálepkami s čiarovým identifikačným kódom, ktorý je pred zberom nutné na vrecia nalepiť. Zavedením identifikácie separovaného odpadu sa zvýšila kvalita i použiteľnosť jednotlivých zložiek separovaného odpadu. Zložky separovaného odpadu sú triedené na zbernom dvore, ktorého zriaďovateľom je obec. V súčasnosti obec zabezpečuje zber a separáciu papiera, plastov, skla, elektroodpadov, batérií a akumulátorov, veľkoobjemového odpadu, textilu, stavebných odpadov, nebezpečných odpadov, kompozitných obalov. Stavebný odpad sa zbiera po dohode s OKVS, inak drobný stavebný odpad musia producenti odpadov vyvážať na skádky mimo k. ú. obce. Zberné miesto pre separovaný odpad a nebezpečný odpad je zriadené v prevádzke OKVS. Obec uvažuje o zriadení obecnej kompostárne v spolupráci s firmou UNI-CON s.r.o. Kysuce. V prípade potreby možno uvažovať o zriadení skládky pre stavebný odpad a kompostárne pri kotelni SOTE s.r.o. (ÚPO Raková, 2009, s. 69).

Znečistenie horninového prostredia

Hodnotené územie tvoria prevažne plochy s poľnohospodárskou činnosťou, so zastavanou plochou obce Raková a tak sa predpokladá, že pôvodné horninové prostredie môže byť miestami znečistené priesakmi z poľnohospodárskej výroby a únikmi z kanalizácií a septikov. Medzi zdroje, ktoré môžu prispieť k znečisteniu horninového prostredia v širšom okolí hodnoteného územia, patria aj prevádzky priemyselnej výroby a pod.

Vymedzenie prieskumných území, chránených ložiskových území a dobývacích priestorov

V riešenom katastrálnom území obce Raková nie sú evidované žiadne prieskumné územia a dobývacie priestory vyhradených nerastov. Južne od hospodárskeho dvora UNI-CON Kysuce s.r.o. je evidované ložisko nevyhradeného nerastu „4365 – Raková – tehliarske hliny“, ktoré je súčasťou pozemku podľa § 7 banského zákona. Územný plán rešpektuje plochu ložiska. V riešenom území ako aj širšom okolí sa nachádza viacero zosuvných území. Vhodnosť výstavby objektov na svažitých územiach je potrebné posúdiť geologickým posudkom (ÚPO Raková, 2009, s.70).

Pôda

Medzi hlavné negatívne faktory, ktoré ovplyvňujú pôdnu produkciu a jej environmentálne funkcie patria najmä zhutňovanie a acidifikácia pôd, neuvážené rekultivácie pôd, neúmerne meliorácie, nadmerná chemizácia, stále sa zvyšujúca erózia, zosuvy, divoké skládky a emisno – imisná kontaminácia pôd.

Chemická degradácia pôdy

Prejavuje sa narušením chemických vlastností pôdy, predovšetkým ide o zvýšený obsah cudzorodých látok v pôde spôsobujúcich jej kontamináciu. Intenzifikácia poľnohospodárskej výroby, najmä aplikácia chemických látok – pesticídov z priemyselných hnojív do pôdy negatívne pôsobia na povrchové a podzemné vody, ale aj na poľnohospodársku pôdu a následne cez potravinový reťazec na človeka. Časť látok prenášaná v podzemných vodách sa ukladá v pôdach najmä v zóne kapilárneho vzliňania. Niektoré stopové prvky, ktoré majú zvýšené koncentrácie v pôdach sa takto koncentrujú a niektoré sú dôsledkom aplikácie priemyselných hnojív. Kontaminácia sa hodnotí na základe najvyšších prípustných koncentrácií rizikových látok v pôde. Zvýšená koncentrácia rizikových látok v pôde riešeného územia sa nezistila.

Správa povodí

Právna starostlivosť o vodu je vymedzená v zákone č. 364/2004 Z.z. o vodách a o zmene a doplnení zákona Slovenskej národnej rady č. 372/1990 Zb. o priestupkoch v znení neskorších predpisov (vodný zákon) v znení zákona č. 587/2004 Z. z. Tento zákon vytvára podmienky na všestrannú ochranu povrchových vôd a podzemných vôd vrátane vodných ekosystémov a od vôd priamo závislých krajinných ekosystémov, na zlepšenie stavu povrchových vôd a na ich účelné a hospodárne využívanie. Chránená vodohospodárska oblasť (§ 31 zákona č. 364/2004 Z.z. vodný zákon) - celé katastrálne územie obce Raková sa nachádza v CHVO Beskydy a Javorníky vyhlásenej Nariadením vlády SSR č. 13/1987 zo 6.2.1987. Jedná sa o územie, ktoré svojimi prírodnými podmienkami tvorí významnú prirodzenú akumuláciu vôd. V CHVO možno plánovať a vykonávať činnosť len ak sa



zabezpečí všestranná ochrana povrchových a podzemných vôd a ochrana podmienok ich tvorby, výskytu, prirodzenej akumulácie vôd a obnovy ich zásob. Výrobné, dopravné a iné záujmy musia byť zosúladené s uvedenými požiadavkami už pri spracúvaní koncepcie územného rozvoja a územnoplánovacej dokumentácie (ÚPO Raková, 2009, s. 68).

Na ochranu výdatnosti, kvality a zdravotnej bezchybnosti vody vodárenských zdrojov, ktoré sa využívajú, orgán štátnej vodnej správy určí ochranné pásma (OP) na základe posudku orgánu na ochranu zdravia (zákon NR SR č. 272/1994 Z.z. v znení neskorších predpisov). Určené OP sú súčasne PHO podľa osobitného predpisu. V katastrálnom území obce Raková sa jedná o nasledujúce vodárenské zdroje: Povrchový odber z potoka Trstená - OP I. a II. stupňa vodárenského zdroja pre vodovod Korchán bolo stanovené OÚŽP Čadca Rozhodnutím č. 94/BB7/2005/Pr dňa 6.4.2005. Vrt HV-1 - nemá stanovené OP. Vodárenský zdroj sa nevyužíva a je ponechaný ako rezerva. Pramene súkromných, neverejných vodovodov - miestne malé pramene využívané na zásobovanie pitnou vodou zo súkromných vodovodov, resp. pre individuálne zásobovanie, nemajú stanovené OP (ÚPO Raková, 2009, s. 68).

Povrchové vody

Hlavným zdrojom znečistenia vôd nádrže sú potoky prinášajúce splašky z komunálneho odpadu. Kvalita povrchových vôd sa hodnotí podľa jednotlivých ukazovateľov kvality. Na základe akosti povrchových vôd sú vodné toky zaradené do 5 tried čistoty. I. trieda – veľmi čistá voda, II. trieda – čistá voda, III. trieda – znečistená voda, IV. trieda – veľmi znečistená voda, III. trieda – znečistená voda, V. trieda – veľmi silno znečistená voda. Na základe dostupných podkladov môžeme medzi zdroje znečistenia vôd v obci zaradiť: vyústenia dažďovej kanalizácie a cestných rigolov, do ktorých sú vypúšťané vody zo septikov, nezaručenú vodotesnosť žump (žumpy sa pravidelne nevyvážajú, čo svedčí o priesaku do zeme), splachy zo spevnených plôch, komunikácií, železničnej trate, hospodárskeho dvora PD a eróznú činnosť zrážkových vôd na flyšových horninách (ÚPO Raková, 2009, s. 68).

V riešenom území sa nenachádzajú profily, v ktorých je meraná kvalita povrchových vôd. Kvalitu vody v rieke Kysuca je možné odvodiť podľa údajov pre riečny profil v Makove a Považskom Chlmci. V prípade Rakovej možno brať do úvahy údaje o kvalite vody, ktoré sú bližšie k profilu Makov.

| Riečny profil (km) | A | B | C | D | E |
|---------------------------------|----|-----|----|---|-----|
| Kysuca - Makov (58,50) | II | III | I | - | III |
| Kysuca - Považský Chlmec (0,60) | II | V | IV | - | IV |

A - ukazovatele kyslíkového režimu, B - základné chemické ukazovatele, C - chemické ukazovatele doplnujúce, D - ťažké kovy, E - biologické a mikrobiologické ukazovatele

Kvalita vody v potokoch Raková a Trstená, ktoré pretekajú intravilánom, môže byť nepriaznivo ovplyvňovaná najmä z titulu nedokonalého zneškodňovania odpadových vôd z domácností. Ostatné malé toky nad intravilánom majú výbornú kvalitu vody (zaznamenaný výskyt raka riečneho) (ÚPO Raková, 2009, s. 69).

2.6. OBYVATEĽSTVO

Nasledujúca časť prezentuje štruktúru obyvateľstva podľa jednotlivých charakteristík, ako vek, vierovyznanie, vzdelanosť, pohlavie, atď.. Nasledujúca tabuľka prezentuje počet obyvateľov bývajúcich v obci Raková a jej jednotlivých častiach k roku sčítania obyvateľov.

| Býajúce obyvateľstvo v obci Raková (rok 2011 – SODB 2011) | | | | | | |
|---|-------|------|------|-----|-------|--|
| | spolu | ženy | 0-14 | 66+ | 15-65 | |
| obec Raková | 5293 | 2664 | 934 | 585 | 3774 | |
| Blažičkovci | 36 | 19 | 8 | 11 | 17 | |
| Ďadikovci | 44 | 18 | 6 | 11 | 27 | |
| Kukolanka | 16 | 9 | 1 | 8 | 7 | |
| Mičkové | 83 | 42 | 18 | 10 | 55 | |
| Petrová | 111 | 53 | 23 | 16 | 72 | |
| Prielač | 23 | 11 | 1 | 12 | 10 | |
| Raková | 3404 | 1699 | 579 | 358 | 2467 | |
| Škrabákovci | 7 | 3 | 0 | 3 | 4 | |
| Trstená | 386 | 203 | 52 | 46 | 288 | |
| Haluškovci | 112 | 59 | 32 | 6 | 74 | |
| Karchanovci | 134 | 70 | 25 | 11 | 98 | |



| | | | | | |
|-------------|-----|-----|----|----|-----|
| Križkovci | 117 | 63 | 16 | 20 | 81 |
| Maslíkovci | 119 | 60 | 22 | 15 | 82 |
| Rafajovci | 295 | 155 | 75 | 15 | 205 |
| Skakalovci | 106 | 47 | 17 | 10 | 79 |
| Smerečkovci | 78 | 41 | 13 | 8 | 57 |
| Kykula | 15 | 2 | 1 | 4 | 10 |
| Kopčisko | 207 | 107 | 45 | 21 | 141 |

Zdroj: Štatistický úrad SR, SOBD 2011,

V roku 2011 žilo v obci celkovo 5293 obyvateľov, pričom žien bolo 2664. Ekonomicky činné obyvateľstvo tvorilo 3774 osôb. Nasledujúca tabuľka prezentuje vývoj štruktúry obyvateľstva obce Raková podľa vierovyznania v roku 2011. Obec je podľa kritéria vierovyznania značne homogénna. Dominantná časť obyvateľov sa hlásila k rímskokatolíckemu vierovyznaniu (89,99 %). Celkovo 1,58 % obyvateľov je bez vyznania.

| Bývajúce obyvateľstvo podľa náboženského vyznania | | | |
|---|-----------|-------|--|
| Ukazovateľ | SODB 2011 | % | |
| Rímskokatolícke | 4855 | 89,99 | |
| Evanjelické | 8 | 0,15 | |
| Gréckokatolícke | 4 | 0,07 | |
| Pravoslávne | 2 | 0,04 | |
| Starokatolícka cirkev | 4 | 0,07 | |
| Cirkev J. Krista svätých neskorších dní | 2 | 0,04 | |
| Jehovovi svedkovia | 2 | 0,04 | |
| Kresťanské zbory | 2 | 0,04 | |
| Cirkev adventistov siedmeho dňa | 1 | 0,02 | |
| Bez vyznania | 82 | 1,58 | |
| Ostatné | 8 | 0,15 | |
| Nezistené | 320 | 5,93 | |

Zdroj: www.statistics.sk

Až pri 5,93 % obyvateľov nebolo zistené vierovyznanie. V malom zastúpení sú obyvatelia evanjelického vierovyznania (0,15 %).

Z hľadiska národnostnej štruktúry sa prevažná časť obyvateľov hlási k slovenskej národnosti – 93,23 %. V malej miere je zastúpená česká národnosť (0,28 %) a poľská národnosť (0,11 %).

| Bývajúce obyvateľstvo podľa národnosti | | | |
|--|-----------|-------|--|
| Ukazovateľ | SODB 2011 | % | |
| Slovenská | 5030 | 93,23 | |
| Nezistená | 233 | 4,32 | |
| Rómska | 1 | 0,02 | |
| Rusínska | 1 | 0,02 | |
| Ukrajinská | 2 | 0,04 | |
| Česká | 15 | 0,28 | |
| Moravská | 1 | 0,02 | |
| Ruská | 1 | 0,02 | |
| Nemecká | 1 | 0,02 | |
| Poľská | 6 | 0,11 | |
| Ostatné | 1 | 0,02 | |

Zdroj: www.statistics.sk

Demografia

Úroveň sociálneho rozvoja charakterizuje viacero ukazovateľov, medzi ktoré patrí aj demografická situácia a zloženie obyvateľstva. Pre demografický vývoj je vo všeobecnosti charakteristický znižujúci sa prirodzený prírastok obyvateľstva a starnutie populácie. V prípade obce Raková bol zaznamenaný nárast počtu obyvateľov.



Stav obyvateľstva ku koncu obdobia (k 31.12.)

| Obec Raková | 2004 | 2005 | 2006 | 2007 | 2008 | 2009 | 2010 | 2011 | 2012 | 2013 | 2014 |
|---------------|------|-------|-------|-------|-------|-------|-------|-------|-------|-------|-------|
| Raková 1.1. | 5062 | 5120 | 5170 | 5156 | 5176 | 5232 | 5287 | 5279 | 5361 | 5397 | 5395 |
| Raková 30.6. | 5100 | 5161 | 5167 | 5174 | 5202 | 5254 | 5300 | 5320 | 5379 | 5396 | 5403 |
| Raková 31.12. | 5120 | 5170 | 5156 | 5176 | 5232 | 5287 | 5299 | 5361 | 5397 | 5395 | 5411 |
| muži | 2546 | 2566 | 2561 | 2570 | 2597 | 2625 | 2628 | 2671 | 2699 | 2697 | 2714 |
| ženy | 2574 | 2604 | 2595 | 2606 | 2635 | 2662 | 2671 | 2690 | 2698 | 2698 | 2697 |
| Index | - | 1,010 | 0,997 | 1,004 | 1,011 | 1,011 | 1,002 | 1,012 | 1,007 | 1,000 | 1,003 |
| Priemer Ix | | | | | | | | | | | 1,006 |

Zdroj: 20.7.2014, <http://px-web.statistics.sk/PXWebSlovak/>

Za sledované 11 ročné obdobie v priemere počet obyvateľov vzrástol o 5,68 %. Priemerný index dosiahol hodnotu 1,006, čo predstavuje priemerný ročný nárast o 0,6 %. V priebehu sledovaného obdobia bol vývoj počtu obyvateľov značne nerovnomerný. V roku 2006 bol zaznamenaný pokles o 5 obyvateľov. Výraznejší nárast bol zaznamenaný v roku 2009 a 2012, kedy celkový počet obyvateľov stúpil o 28 osôb.

Prirodzený prírastok obyvateľstva

Nasledujúca tabuľka prezentuje prirodzený prírastok/úbytok obyvateľstva v okrese, ako aj prirodzený prírastok v obci Raková.

Prirodzený prírastok

| Obec Raková | 2004 | 2005 | 2006 | 2007 | 2008 | 2009 | 2010 | 2011 | 2012 | 2013 | 2014 |
|-------------------------|------|-------|-------|-------|-------|------|-------|-------|------|-------|------|
| okr. Čadca HMPP | 1,16 | -0,34 | -0,27 | -0,26 | -0,04 | 0,36 | -0,48 | -0,29 | 0,08 | -0,92 | 0,07 |
| prirodzený prírastok | 9 | 3 | 9 | 3 | 13 | 11 | -12 | 15 | 12 | -6 | 18 |
| hrubá miera pr. prírod. | 1,76 | 0,58 | 1,74 | 0,58 | 2,5 | 2,09 | -2,26 | 2,82 | 2,23 | -1,11 | 3,33 |

Zdroj: 20.7.2014, <http://px-web.statistics.sk/PXWebSlovak/>

Vývoj ukazovateľa hrubej miery prirodzeného prírastku obyvateľstva v okrese v sledovanom období vykazuje pozitívny, ako aj negatívny trend. Počet živonarodených prekračuje v obci počet zomrelých obyvateľov len v roku 2010 a 2013. Najvyšší prirodzený prírastok bol zaznamenaný v roku 2011 a 2014.

Nasledujúca tabuľka prezentuje počet živonarodených (hrubá miera) v okrese a vývoj počtu narodených za obec Raková. V medziročnom porovnaní možno sledovať stabilný trend, aj napriek zlej ekonomickej situácii začínajúcich rodín a s tým súvisiacim problematickým zabezpečením základných životných potrieb – bývanie. Rastový trend v okrese bol evidovaný do roku 2009, kedy hrubá miera dosiahla 10,64. Do roku 2014 klesol tento počet na 9,36. V súčasnosti je v obci vyrovnaný trend, aj keď vývoj počtu narodených v obci ovplyvnila ekonomická kríza. Pokles pôrodnosti sa znížil práve okolo roku 2010, kedy sa začali naplno prejavovať následky.

Počet živonarodených

| Obec Raková | 2004 | 2005 | 2006 | 2007 | 2008 | 2009 | 2010 | 2011 | 2012 | 2013 | 2014 |
|----------------------|-------|-------|-------|------|-------|-------|-------|-------|------|------|-------|
| okr. Čadca HM | 10,55 | 10,22 | 9,84 | 10,1 | 10,51 | 10,64 | 10,13 | 9,88 | 9,52 | 9,25 | 9,36 |
| narodení | 63 | 55 | 57 | 49 | 54 | 63 | 43 | 63 | 50 | 48 | 62 |
| živonarodení | 63 | 55 | 57 | 49 | 54 | 62 | 42 | 63 | 50 | 48 | 62 |
| hrubá miera živorod. | 12,35 | 10,66 | 11,03 | 9,47 | 10,38 | 11,8 | 7,92 | 11,84 | 9,3 | 8,9 | 11,48 |

Zdroj: 20.7.2014, <http://px-web.statistics.sk/PXWebSlovak/>

Štatistika počtu potratov v okrese vykazuje podobné tendencie, ako v prípade obecnej štatistiky. Aj keď z hľadiska trendu počet potratov v obci (aj spontánne) klesá, hodnota sa nachádza nad okresnými hodnotami.

Počet potratov

| Obec Raková | 2004 | 2005 | 2006 | 2007 | 2008 | 2009 | 2010 | 2011 | 2012 | 2013 | 2014 |
|--------------------------|------|------|------|------|------|------|------|------|------|------|------|
| okr. Čadca HM | 2,74 | 2,39 | 2,28 | 2,57 | 2,69 | 2,54 | 2,6 | 2,16 | 1,87 | 1,61 | 1,8 |
| potratovosť | 17 | 14 | 16 | 15 | 12 | 12 | 13 | 12 | 15 | 11 | 11 |
| hrubá miera potratovosti | 3,33 | 2,71 | 3,1 | 2,9 | 2,31 | 2,28 | 2,45 | 2,26 | 2,79 | 2,04 | 2,04 |



| | | | | | | | | | | | |
|------------------------|-------|-------|-------|-------|-------|-------|-------|-------|-------|-------|-------|
| index potratovosti | 26,98 | 25,45 | 28,07 | 30,61 | 22,22 | 19,05 | 30,23 | 19,05 | 30 | 22,92 | 17,74 |
| ukončené tehotenstvá | 80 | 69 | 73 | 64 | 66 | 75 | 56 | 75 | 65 | 59 | 73 |
| hrubá miera uk. tehot. | 15,69 | 13,37 | 14,13 | 12,37 | 12,69 | 14,27 | 10,57 | 14,1 | 12,08 | 10,93 | 13,51 |

Zdroj: 20.7.2014, <http://px-web.statistics.sk/PXWebSlovak/>

Počet zomretých v okrese vykazuje stabilný trend s miernym trendom poklesu. Počet kolíše okolo 10 na 1000 obyvateľov. Najvyšší počet bol zaznamenaný v roku 2010. V prípade obce Raková postupne počet zomretých klesá. Kým v roku 2004 bolo evidovaných 10,59 zomretých na 1000 obyvateľov, do roku 2014 klesol ich počet na 8,14.

Počet zomretých

| | | | | | | | | | | | |
|-----------------------|-------|-------|-------|-------|-------|-------|-------|-------|------|-------|------|
| Obec Raková | 2004 | 2005 | 2006 | 2007 | 2008 | 2009 | 2010 | 2011 | 2012 | 2013 | 2014 |
| okr. Čadca HM | 9,39 | 10,57 | 10,11 | 10,36 | 10,55 | 10,29 | 10,61 | 10,17 | 9,45 | 10,17 | 9,3 |
| zomretí | 54 | 52 | 48 | 46 | 41 | 51 | 54 | 48 | 38 | 54 | 44 |
| hrubá miera úmrtnosti | 10,59 | 10,08 | 9,29 | 8,89 | 7,88 | 9,71 | 10,19 | 9,02 | 7,06 | 10,01 | 8,14 |

Zdroj: 20.7.2014, <http://px-web.statistics.sk/PXWebSlovak/>

Migrácia obyvateľstva

Migrácia obyvateľstva t.j. rozdiel medzi prisťahovanými a vystáňovanými obyvateľmi vykazuje pozitívny aj negatívny vývoj. Rozhodujúci podiel na migrácii obyvateľstva v obci pripadá na občanov v produktívnom veku. V sledovanom období vykazoval migračný prírastok negatívny trend len v roku 2014 a v roku 2006. Najvyššia pozitívna bilancia bola zaznamenaná v roku 2004 a 2011.

Saldo sťahovania

| | | | | | | | | | | | |
|-----------------------|-------|------|-------|-------|-------|-------|-------|-------|-------|------|-------|
| Obec Raková | 2004 | 2005 | 2006 | 2007 | 2008 | 2009 | 2010 | 2011 | 2012 | 2013 | 2014 |
| okr. Čadca HM | -1,31 | -1,3 | -1,24 | -1,08 | -1,07 | -0,02 | -1,64 | -1,94 | -1,27 | -1,9 | -1,59 |
| migračné saldo | 49 | 47 | -23 | 17 | 43 | 44 | 24 | 67 | 24 | 4 | -2 |
| hr. miera migr. salda | 9,61 | 9,11 | -4,45 | 3,29 | 8,27 | 8,37 | 4,53 | 12,59 | 4,46 | 0,74 | -0,37 |

Zdroj: 20.7.2014, <http://px-web.statistics.sk/PXWebSlovak/>

Najväčší migračný úbytok obyvateľstva bol zaznamenaný v roku 2006 a to – 23 osôb. Nasledujúca tabuľka prezentuje absolútne hodnoty migrujúcich za obec Raková. Najvyšší počet obyvateľov migruje mimo územia. Malá časť obyvateľov sa vystáňovala mimo hraníc SR.

Migrácia obyvateľstva

| | | | | | | | | | | | |
|--------------|------|------|------|------|------|------|------|------|------|------|------|
| Obec Raková | 2004 | 2005 | 2006 | 2007 | 2008 | 2009 | 2010 | 2011 | 2012 | 2013 | 2014 |
| prisťahovaní | 111 | 112 | 51 | 62 | 81 | 84 | 69 | 114 | 76 | 51 | 61 |
| vystáňovaní | 62 | 65 | 74 | 45 | 38 | 40 | 45 | 47 | 52 | 47 | 63 |

Zdroj: 20.7.2014, <http://px-web.statistics.sk/PXWebSlovak/>

V sledovanom období postupne počet vystáňovaných narastá do roku 2006. Stúpajúca tendencia bola zaznamenaná hlavne v roku 2006 do 2011. V roku 2013 počet vystáňovaných stúpol na hodnotu 63. Najväčší počet prisťahovaných bol zaznamenaný v roku 2011 kedy sa do obce prisťahovalo celkovo 114 obyvateľov.

Celkový prírastok

Nasledujúca tabuľka prezentuje vývoj celkového prírastku na 1000 obyvateľov v okrese, ktorý je súčtom prirodzeného a migračného prírastku a absolútne hodnoty za obec. Celkový prírastok vykázal v okrese kladnú hodnotu len v roku 2009.

Celkový prírastok (- úbytok)

| | | | | | | | | | | | |
|-----------------------|-------|-------|-------|-------|-------|-------|-------|-------|-------|-------|-------|
| Obec Raková | 2004 | 2005 | 2006 | 2007 | 2008 | 2009 | 2010 | 2011 | 2012 | 2013 | 2014 |
| okr. Čadca HM | -0,15 | -1,65 | -1,51 | -1,34 | -1,11 | 0,34 | -2,12 | -2,23 | -1,19 | -2,82 | -1,52 |
| celkový prírastok | 58 | 50 | -14 | 20 | 56 | 55 | 12 | 82 | 36 | -2 | 16 |
| hrubá miera celk. pr. | 11,37 | 9,69 | -2,71 | 3,87 | 10,77 | 10,47 | 2,26 | 15,41 | 6,69 | -0,37 | 2,96 |

Zdroj: 20.7.2014, <http://px-web.statistics.sk/PXWebSlovak/>



Celkový prírastok v obci vykazuje nerovnomerný trend. K najvyššiemu prírastku došlo v roku 2011, kedy počet obyvateľov dosiahol hodnotu 82. Naopak k najväčšiemu úbytku došlo v roku 2006, kedy celkový počet obyvateľov klesol o 14.

Počet sobášov a rozvodov

Nasledujúce tabuľky prezentujú vývoj počtu sobášov a rozvodov v okrese a sobášnosť a rozvodovosť v obci Raková. Rovnako, ako v prípade predchádzajúcich štatistík, je aj v tomto prípade problematické identifikovanie trendu. Na 1000 obyvateľov v okrese roku 2004 pripadalo 4,92. Do roku 2014 mierne klesol počet na 4,68.

| Počet sobášov | | | | | | | | | | | |
|------------------------|------|------|------|------|------|------|------|------|------|------|------|
| Obec Raková | 2004 | 2005 | 2006 | 2007 | 2008 | 2009 | 2010 | 2011 | 2012 | 2013 | 2014 |
| okr. Čadca HM | 4,92 | 4,89 | 5,09 | 5,3 | 5,3 | 4,99 | 4,51 | 4,28 | 4,61 | 4,45 | 4,68 |
| sobášnosť | 22 | 36 | 24 | 24 | 31 | 21 | 24 | 11 | 19 | 27 | 18 |
| hrubá miera sobášnosti | 4,31 | 6,98 | 4,64 | 4,64 | 5,96 | 4 | 4,53 | 2,07 | 3,53 | 5 | 3,33 |

Zdroj: 20.7.2014, <http://px-web.statistics.sk/PXWebSlovak/>

V porovnaní s regionálnou štatistikou je sobášnosť v obci nižšia ako v prípade okresu. Najväčší počet sobášov bol v obci evidovaný v roku 2005 a 2008. V prípade rozvodovosti boli hodnoty takmer počas celého obdobia nad úrovňou okresu. Uvedené pravdepodobne súvisí s pretrvávajúcou zlou ekonomickou situáciou regiónu a nízkou tvorbou pracovných miest. Dlhodobá nezamestnanosť v tomto prípade negatívne pôsobí na štruktúry rodiny. V všeobecnosti však možno povedať, že uvedené štatistiky sú počas väčšiny rokov sledovaného obdobia nad okresnou úrovňou.

| Počet rozvodov | | | | | | | | | | | |
|--------------------|-------|-------|-------|------|-------|-------|------|-------|-------|-------|-------|
| Obec Raková | 2004 | 2005 | 2006 | 2007 | 2008 | 2009 | 2010 | 2011 | 2012 | 2013 | 2014 |
| okr. Čadca HM | 1,41 | 1,44 | 1,57 | 1,6 | 2,07 | 1,89 | 1,73 | 1,54 | 1,58 | 1,15 | 1,72 |
| rozvodovosť | 7 | 7 | 7 | 9 | 8 | 9 | 9 | 9 | 10 | 5 | 10 |
| hrubá miera roz. | 1,37 | 1,36 | 1,35 | 1,74 | 1,54 | 1,71 | 1,7 | 1,69 | 1,86 | 0,93 | 1,85 |
| index rozvodovosti | 31,82 | 19,44 | 29,17 | 37,5 | 25,81 | 42,86 | 37,5 | 81,82 | 52,63 | 18,52 | 55,56 |

Zdroj: 20.7.2014, <http://px-web.statistics.sk/PXWebSlovak/>

Hustota obyvateľov

Nasledujúca tabuľka prezentuje hustotu obyvateľov na km². Hustota obyvateľstva v obci je vysoko nad úrovňou Slovenska. Z dlhodobého hľadiska dochádza v obci k nárastu hustoty obyvateľstva. V roku 2004 dosiahla hustota hodnotu 122,84 a do roku 2014 stúpila na hodnotu 130,14

| Hustota obyvateľov na km ² k 31.12. podľa územie a rok | | | | | | | | | | | |
|---|--------|--------|--------|--------|--------|--------|--------|--------|--------|--------|--------|
| Obec Raková | 2004 | 2005 | 2006 | 2007 | 2008 | 2009 | 2010 | 2011 | 2012 | 2013 | 2014 |
| SR | 109,77 | 109,87 | 109,95 | 110,08 | 110,26 | 110,5 | 110,75 | 110,09 | 110,28 | 110,4 | 110,51 |
| okr. Čadca | 122,23 | 122,15 | 121,89 | 121,72 | 121,59 | 121,53 | 121,48 | 120,6 | 120,4 | 120,15 | 119,89 |
| Obec Raková | 122,84 | 124,31 | 124,45 | 124,62 | 125,3 | 126,55 | 127,66 | 128,14 | 129,56 | 129,97 | 130,14 |

Zdroj: 20.7.2014, <http://px-web.statistics.sk/PXWebSlovak/>

Veková štruktúra obyvateľstva obce

Nasledujúca tabuľka predstavuje vývoj počtu obyvateľov podľa 5 ročných vekových skupín.

| Počet obyvateľov ku koncu obdobia (31.12.) | | | | | | | | | | | |
|--|------|------|------|------|------|------|------|------|------|------|------|
| | 2004 | 2005 | 2006 | 2007 | 2008 | 2009 | 2010 | 2011 | 2012 | 2013 | 2014 |
| Spolu | 5120 | 5170 | 5156 | 5176 | 5232 | 5287 | 5299 | 5361 | 5397 | 5395 | 5411 |
| 0 | 63 | 56 | 57 | 51 | 54 | 63 | 42 | 61 | 51 | 47 | 63 |
| 1-4 | 238 | 253 | 232 | 237 | 226 | 220 | 234 | 225 | 228 | 219 | 195 |
| 5-9 | 366 | 355 | 345 | 318 | 328 | 315 | 315 | 301 | 307 | 307 | 307 |
| 10-14 | 383 | 369 | 370 | 380 | 366 | 376 | 366 | 358 | 337 | 333 | 322 |
| 15-19 | 429 | 427 | 426 | 413 | 421 | 409 | 383 | 392 | 397 | 374 | 372 |
| 20-24 | 408 | 434 | 427 | 439 | 442 | 442 | 443 | 432 | 423 | 425 | 416 |
| 25-29 | 459 | 452 | 439 | 415 | 404 | 423 | 442 | 421 | 421 | 425 | 427 |



| | | | | | | | | | | | |
|-------|-----|-----|-----|-----|-----|-----|-----|-----|-----|-----|-----|
| 30-34 | 418 | 427 | 424 | 437 | 458 | 446 | 453 | 442 | 426 | 403 | 409 |
| 35-39 | 340 | 344 | 347 | 364 | 376 | 411 | 413 | 453 | 466 | 491 | 473 |
| 40-44 | 357 | 371 | 365 | 365 | 363 | 353 | 355 | 361 | 368 | 380 | 413 |
| 45-49 | 327 | 325 | 343 | 355 | 361 | 365 | 368 | 388 | 393 | 385 | 361 |
| 50-54 | 340 | 331 | 320 | 319 | 320 | 325 | 329 | 346 | 365 | 378 | 381 |
| 55-59 | 253 | 277 | 312 | 314 | 319 | 330 | 318 | 306 | 312 | 313 | 320 |
| 60-64 | 193 | 207 | 202 | 216 | 232 | 238 | 257 | 285 | 293 | 297 | 306 |
| 65-69 | 173 | 174 | 181 | 184 | 178 | 176 | 190 | 191 | 203 | 219 | 225 |
| 70-74 | 154 | 138 | 149 | 141 | 149 | 146 | 149 | 150 | 153 | 143 | 151 |
| 75-79 | 123 | 133 | 113 | 114 | 110 | 117 | 109 | 119 | 115 | 116 | 114 |
| 80-84 | 70 | 69 | 75 | 78 | 91 | 89 | 87 | 76 | 76 | 73 | 88 |
| 85-89 | 16 | 16 | 21 | 29 | 28 | 37 | 40 | 46 | 51 | 52 | 45 |
| 90-94 | 8 | 9 | 7 | 6 | 6 | 6 | 6 | 8 | 12 | 15 | 22 |
| 95-99 | 2 | 3 | 1 | 1 | 0 | 0 | 0 | 0 | 0 | 0 | 1 |
| 100+ | 0 | 0 | 0 | 0 | 0 | 0 | 0 | 0 | 0 | 0 | 0 |

Zdroj: 20.1.2015, <http://px-web.statistics.sk/PXWebSlovak/>

K najvyššiemu nárastu došlo vo vekových skupinách od 35 - 44. Sledovanie jednotlivých vekových skupín je dôležité z hľadiska formovania ponuky služieb a formovania infraštruktúry v obci Raková.

Prognózy

Deti predškolského veku

| Predpokladaný počet obyvateľov vo vekovej skupine 0-4 | | | | | | | | | | | |
|---|------|------|------|-------|----------------|------|------|------|------|------|--------|
| | 2015 | 2016 | 2017 | 2018 | 2019 | 2020 | 2021 | 2022 | 2023 | 2024 | 2025 |
| 0 | 53 | 52 | 52 | 52 | 51 | 51 | 50 | 50 | 49 | 49 | 49 |
| 1-4 | 207 | 204 | 200 | 197 | 193 | 190 | 187 | 183 | 180 | 176 | 173 |
| 0 – priem. Index | | | | 0,992 | % nárast – 0 | | | | | | -7,55 |
| 1-4 priem. Index | | | | 0,982 | % nárast 1 – 4 | | | | | | -16,43 |
| Abs. nárast | | | | | | | | | | | -38 |
| % z celkového počtu obyvateľov - 2015 | | | | | | | | | | | 4,774 |
| % z celkového počtu obyvateľov - 2025 | | | | | | | | | | | 3,906 |

V prípade, že sa doterajší trend zachová, v najbližších 11 rokoch by mal klesnúť počet detí do 1 roka o 7,55 % a vo vekovej skupine od 1 – 4 by mal počet klesnúť o 16,43 %. V priemere by mal klesnúť podiel na celkovom počte obyvateľov. Kým v roku 2015 by mal podiel na celkovom počte činiť 4,774 %, do roku 2025 by mal tento podiel klesnúť na 3,906 %. V absolútnom vyjadrení však dôjde k poklesu počtu detí o cca. 38. Pokles by mal byť relatívne významný ale pravdepodobne nebude vytvárať tlak na znižovanie kapacít zariadení poskytujúcich verejné služby pre túto vekovú skupinu.

Veková skupina 5 – 14

| Predpokladaný počet obyvateľov vo vekovej skupine 5-14 | | | | | | | | | | | |
|--|------|------|------|-------|------------------|------|------|------|------|------|--------|
| | 2015 | 2016 | 2017 | 2018 | 2019 | 2020 | 2021 | 2022 | 2023 | 2024 | 2025 |
| 5-9 | 289 | 283 | 277 | 271 | 265 | 259 | 253 | 247 | 242 | 236 | 230 |
| 10-14 | 328 | 322 | 317 | 312 | 306 | 301 | 295 | 290 | 285 | 279 | 274 |
| 5-9 – pr. Index | | | | 0,977 | % nárast 5 - 9 | | | | | | -20,42 |
| 10-14 pr. Index | | | | 0,982 | % nárast 10 - 14 | | | | | | -16,46 |
| Abs. nárast | | | | | | | | | | | -113 |
| % z celkového počtu obyvateľov - 2015 | | | | | | | | | | | 11,329 |
| % z celkového počtu obyvateľov - 2025 | | | | | | | | | | | 8,867 |

V skupine obyvateľov od 5 do 14 rokov sa predpokladá pokles. V absolútnom vyjadrení by mal počet detí v tomto veku klesnúť o 113. V skupine od 5 do 9 rokov by mal počet detí klesnúť o 20,42 %. V skupine od 10 do 14 rokov by mal počet detí klesnúť o 16,46 %. Deti v tomto veku sú spotrebiteľmi služieb predškolského vzdelávania, základného vzdelávania, mimoškolskej záujmovej činnosti a do určitej miery aj zdravotníckych služieb. Celkový podiel na štruktúre by mal ale poklesnúť na 8,867 %.



Obec v súčasnosti zabezpečuje služby predškolského vzdelávania a je aj zriaďovateľom základnej školy. Ak sa doterajší trend zachová, nebude v sledovanom nevyhnutné toto zariadenia výraznejšie rozširovať.

Veková skupina 15 – 19

| Predpokladaný počet obyvateľov vo vekovej skupine 15-19 | | | | | | | | | | | |
|---|------|------|------|-------|----------------|------|------|------|------|------|--------|
| | 2015 | 2016 | 2017 | 2018 | 2019 | 2020 | 2021 | 2022 | 2023 | 2024 | 2025 |
| 15-19 | 368 | 362 | 356 | 350 | 344 | 338 | 331 | 325 | 319 | 313 | 307 |
| 15-19 – pr. Index | | | | 0,982 | % nárast 15-19 | | | | | | -16,58 |
| Abs. nárast | | | | | | | | | | | -61 |
| % z celkového počtu obyvateľov - 2015 | | | | | | | | | | | 6,757 |
| % z celkového počtu obyvateľov - 2025 | | | | | | | | | | | 5,401 |

Veková skupina je spotrebiteľom služieb vzdelávania – stredoškolský stupeň, ako aj záujmovej činnosti. V prípade, že sa doterajší trend vývoja zachová, predpokladá sa pokles počtu obyvateľov. Podiel na celkovom počte obyvateľov by mal ale do roku 2025 klesnúť na 5,401 %. Vysoký podiel odlivu obyvateľov v tomto veku môže čiastočne súvisieť s migráciou za vzdelávaním, prípade aj pracovnými príležitosťami.

Veková skupina 20 – 29

| Predpokladaný počet obyvateľov vo vekovej skupine 20-29 | | | | | | | | | | | |
|---|------|------|------|-------|------------------|------|------|------|------|------|--------|
| | 2015 | 2016 | 2017 | 2018 | 2019 | 2020 | 2021 | 2022 | 2023 | 2024 | 2025 |
| 20-24 | 429 | 429 | 429 | 428 | 428 | 428 | 428 | 428 | 427 | 427 | 427 |
| 25-29 | 415 | 413 | 410 | 408 | 405 | 403 | 400 | 398 | 395 | 393 | 390 |
| 20-24 - pr. Index | | | | 1,000 | % nárast – 20-24 | | | | | | -0,47 |
| 25-29 - pr. Index | | | | 0,994 | % nárast 25 – 29 | | | | | | -6,02 |
| Abs. nárast | | | | | | | | | | | -27 |
| % z celkového počtu obyvateľov - 2015 | | | | | | | | | | | 15,498 |
| % z celkového počtu obyvateľov - 2025 | | | | | | | | | | | 14,374 |

V rizikovej skupine od 20 do 29 sa predpokladá celkový pokles o 27 obyvateľov. Celkovo 0,47 % pokles sa predpokladá v skupine od 20 do 24. V skupine od 25 do 29 rokov sa predpokladá % pokles o 6,02 %. Táto skupina je spotrebiteľom bežných verejných služieb, zároveň sa vyznačuje najintenzívnejšou migračnou aktivitou.

Veková skupina 30 – 44

| Predpokladaný počet obyvateľov vo vekovej skupine 30-44 | | | | | | | | | | | |
|---|------|------|------|-------|------------------|------|------|------|------|------|--------|
| | 2015 | 2016 | 2017 | 2018 | 2019 | 2020 | 2021 | 2022 | 2023 | 2024 | 2025 |
| 30-34 | 424 | 423 | 422 | 421 | 419 | 418 | 417 | 416 | 415 | 413 | 412 |
| 35-39 | 486 | 498 | 505 | 512 | 520 | 529 | 537 | 545 | 553 | 562 | 570 |
| 40-44 | 385 | 388 | 391 | 394 | 396 | 399 | 402 | 405 | 408 | 410 | 413 |
| 30-34 - pr. Index | | | | 0,997 | % nárast – 30-34 | | | | | | -2,83 |
| 35-39 - pr. Index | | | | 1,016 | % nárast – 35-39 | | | | | | 17,24 |
| 40-44 - pr. Index | | | | 1,007 | % nárast – 40-44 | | | | | | 7,27 |
| Abs. nárast | | | | | | | | | | | 100 |
| % z celkového počtu obyvateľov - 2015 | | | | | | | | | | | 23,779 |
| % z celkového počtu obyvateľov - 2025 | | | | | | | | | | | 24,540 |

Vekové skupiny od 30 do 44 rokov predpokladajú heterogénny vývoj. V skupine od 30 – 34 sa predpokladá pokles o – 2,83 %. Nárast sa predpokladá v skupine od 35 – 39 rokov. Tieto skupiny obyvateľov sú spotrebiteľmi bežných komunálnych služieb. Nižšie vekové skupiny tiež preferujú možnosti aktívneho trávenia voľného času. V absolútnom vyjadrení by mal počet obyvateľov v tejto



vekovkej skupine narásť o 100. Kým v roku 2015 sa predpokladá celkový podiel na 23,779 %, do roku 2025 by tento podiel mal narásť na 24,540 %.

Veková skupina 45 – 59

| Predpokladaný počet obyvateľov vo vekovej skupine 45-59 | | | | | | | | | | | |
|---|------|------|------|-------|------------------|------|------|------|------|------|--------|
| | 2015 | 2016 | 2017 | 2018 | 2019 | 2020 | 2021 | 2022 | 2023 | 2024 | 2025 |
| 45-49 | 396 | 401 | 407 | 413 | 419 | 424 | 430 | 436 | 442 | 447 | 453 |
| 50-54 | 374 | 379 | 384 | 390 | 395 | 400 | 406 | 411 | 416 | 422 | 427 |
| 55-59 | 332 | 336 | 340 | 345 | 349 | 353 | 357 | 361 | 366 | 370 | 374 |
| 45-49 – pr. Index | | | | 1,014 | % nárast - 45-49 | | | | | | 14,39 |
| 50-54 - pr. Index | | | | 1,013 | % nárast - 50-54 | | | | | | 14,17 |
| 55-59 - pr. Index | | | | 1,012 | % nárast - 55-59 | | | | | | 12,65 |
| Abs. nárast | | | | | | | | | | | 152 |
| % z celkového počtu obyvateľov - 2015 | | | | | | | | | | | 20,235 |
| % z celkového počtu obyvateľov - 2025 | | | | | | | | | | | 22,063 |

Vo vekových skupinách od 45 do 59 rokov sa predpokladá najvyšší nárast v skupine 45 – 49 (14,39 %) a skupine od 50 – 54, ktoré predstavujú rizikové skupiny na trhu práce. V skupine od 55 – 59 sa predpokladá nárast o 12,65 %. V absolútnom vyjadrení by mal narásť počet obyvateľov o 152. Celkový podiel na počte obyvateľov by mal činiť 22,063 %. Tieto skupiny obyvateľov sú spotrebiteľmi bežných komunálnych služieb, ako aj zdravotníckych služieb, kultúry a športu.

Veková skupina 60 –

| Predpokladaný počet obyvateľov vo vekovej skupine 60 + | | | | | | | | | | | |
|--|------|------|------|-------|----------------|------|------|------|------|------|--------|
| | 2015 | 2016 | 2017 | 2018 | 2019 | 2020 | 2021 | 2022 | 2023 | 2024 | 2025 |
| 60-64 | 322 | 334 | 347 | 359 | 372 | 384 | 396 | 409 | 421 | 433 | 446 |
| 65-69 | 219 | 224 | 229 | 234 | 239 | 244 | 248 | 253 | 258 | 263 | 268 |
| 70-74 | 149 | 150 | 150 | 150 | 151 | 151 | 151 | 152 | 152 | 152 | 153 |
| 75-79 | 111 | 110 | 110 | 109 | 108 | 107 | 106 | 105 | 104 | 103 | 102 |
| 80-84 | 85 | 86 | 87 | 88 | 88 | 89 | 90 | 91 | 92 | 93 | 94 |
| 85-89 | 58 | 62 | 66 | 69 | 73 | 77 | 81 | 85 | 89 | 93 | 96 |
| 90-94 | 16 | 17 | 18 | 19 | 20 | 21 | 22 | 23 | 24 | 25 | 26 |
| 95-99 | 0 | 0 | 0 | 0 | 0 | 0 | 0 | 0 | 0 | 0 | 0 |
| 100+ | 0 | 0 | 0 | 0 | 0 | 0 | 0 | 0 | 0 | 0 | 0 |
| 60+ – pr. Index | | | | 1,021 | % nárast – 60+ | | | | | | 23,44 |
| Abs. nárast | | | | | | | | | | | 225 |
| % z celkového počtu obyvateľov - 2015 | | | | | | | | | | | 17,628 |
| % z celkového počtu obyvateľov - 2025 | | | | | | | | | | | 20,849 |

Celkový nárast v seniorskej kategórii sa predpokladá až vo výške 23,44 %. Celkový podiel obyvateľstva po 60 roku by mal stúpnuť na 20,849 %. V absolútnom vyjadrení by malo ísť o 225 obyvateľov. Pre túto skupinu obyvateľov by mala obec zabezpečiť dostatočnú ponuku sociálnych služieb, ponuku zdravotníckych služieb a bezpečnosť.

Ďalšie demografické charakteristiky

Najväčší podiel pripadá na obyvateľov v produktívnom veku, najmenší podiel na obyvateľov v poproduktívnom veku. V skupine v poproduktívnom veku bol zaznamenaný nárast. Za 11 ročné obdobie vzrástol počet obyvateľov o cca. 18,31 %. V skupine v predproduktívnom veku bol zaznamenaný pokles (15,52 %). Počet obyvateľov v produktívnom veku zaznamenal nárast o 10,04 %.

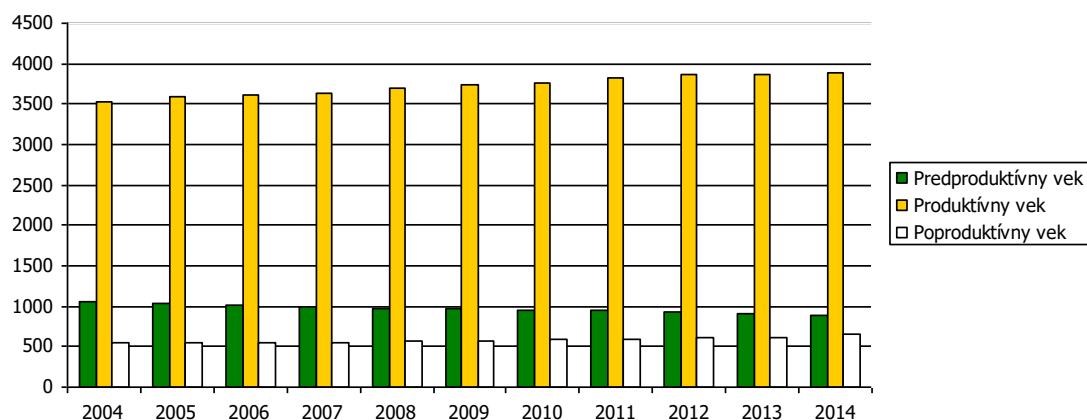
| Obyvateľstvo podľa štruktúry základných vekových skupín | | | | | | | | | | | |
|---|------|------|------|------|------|------|------|------|------|------|------|
| | 2004 | 2005 | 2006 | 2007 | 2008 | 2009 | 2010 | 2011 | 2012 | 2013 | 2014 |
| Predproduktívny vek | 1050 | 1033 | 1004 | 986 | 974 | 974 | 957 | 945 | 923 | 906 | 887 |



| | | | | | | | | | | | |
|-------------------|------|------|------|------|------|------|------|------|------|------|------|
| Produktívny vek | 3524 | 3595 | 3605 | 3637 | 3696 | 3742 | 3761 | 3826 | 3864 | 3871 | 3878 |
| Poproduktívny vek | 546 | 542 | 547 | 553 | 562 | 571 | 581 | 590 | 610 | 618 | 646 |

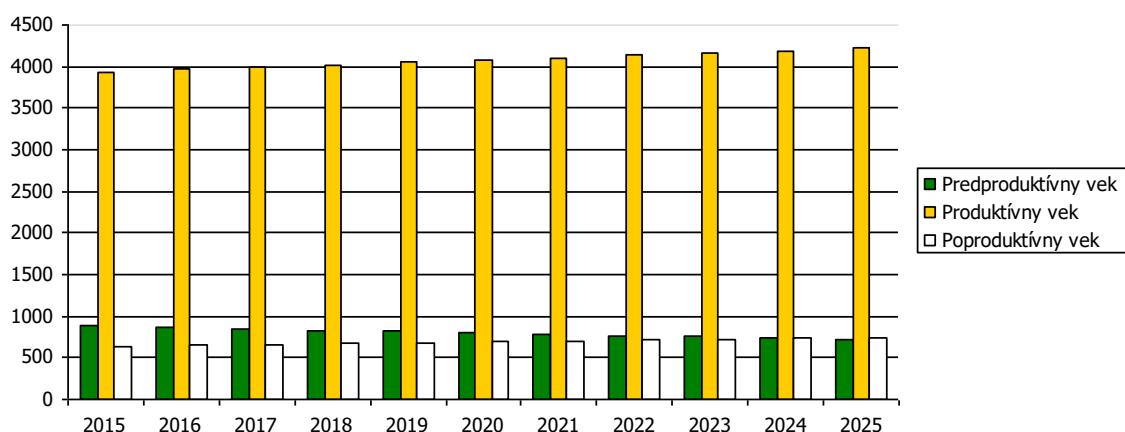
Zdroj: 20.6.2014, <http://px-web.statistics.sk/PXWebSlovak/>

Vývoj vekovej štruktúry obyvateľstva v sledovanom období



Ako prezentuje graf, za uvedených 11 rokov došlo k nárastu vo vekovej skupine produktívneho a predproduktívneho veku.

Predpokladaný vývoj počtu obyvateľstva do roku 2025



Do roku 2025 sa predpokladá nárast obyvateľov v skupine produktívneho a poproduktívneho veku.

Predpokladaný vývoj počtu obyvateľstva do roku 2025

| | 2015 | 2016 | 2017 | 2018 | 2019 | 2020 | 2021 | 2022 | 2023 | 2024 | 2025 |
|---------------------|------|------|------|------|------|------|------|------|------|------|------|
| Predproduktívny vek | 877 | 861 | 846 | 832 | 815 | 801 | 785 | 770 | 756 | 740 | 726 |
| Produktívny vek | 3931 | 3963 | 3991 | 4020 | 4047 | 4076 | 4104 | 4134 | 4162 | 4190 | 4219 |
| Poproduktívny vek | 638 | 649 | 660 | 669 | 679 | 689 | 698 | 709 | 719 | 729 | 739 |

Za ekonomicky aktívne obyvateľstvo sa pri sčítaní obyvateľov v r.2011 považovali osoby, ktoré boli v rozhodujúcom okamihu sčítania v pracovnom, členskom, služobnom alebo obdobnom pomere k nejakej organizácii, družstvu, súkromnej osobe alebo inému právnomu subjektu, zamestnávateľa, pomáhajúci, nezamestnaní, osoby samostatne činné, a to bez ohľadu na dĺžku pracovného úväzku. Za ekonomicky aktívnych sa považovali aj osoby v základnej vojenskej službe, na vojenskom cvičení, vo väzbe a vo výkone trestu odňatia slobody – pokiaľ trval ich pracovný pomer, ženy na materskej – rodičovskej dovolenke, ak trval ich pracovný pomer a nezamestnaní. Celkový rozsah ekonomickej aktivity obyvateľstva ovplyvňuje predovšetkým veková štruktúra obyvateľstva – predovšetkým zastúpenie obyvateľstva v produktívnom veku, ako aj zamestnanosť žien.



Ekonomicky aktívne obyvateľstvo podľa štruktúry veku k 2004 a 2014

| Vek | 2004 | 2014 | rozdiel 2014 -2004 |
|-------|------|------|--------------------|
| 15-19 | 429 | 372 | -57 |
| 20-24 | 408 | 416 | 8 |
| 25-29 | 459 | 427 | -32 |
| 30-34 | 418 | 409 | -9 |
| 35-39 | 340 | 473 | 133 |
| 40-44 | 357 | 413 | 56 |
| 45-49 | 327 | 361 | 34 |
| 50-54 | 340 | 381 | 41 |
| 55-59 | 253 | 320 | 67 |
| 60-64 | 193 | 306 | 113 |

Zdroj: <http://px-web.statistics.sk/PXWebSlovak/>

V porovnaní s údajmi za rok 2004, došlo k zvýšeniu celkového počtu ekonomicky aktívneho obyvateľstva, ktoré adekvátne k zvýšeniu počtu obyvateľov obce. Možno predpokladať, že trend vo vývoji počtu ekonomicky aktívneho obyvateľstva bude pokračovať aj v súčasnom decéniu. Z hľadiska dochádzky za prácou bolo zamestnaných mimo obce až 2028 obyvateľov. Z hľadiska sektorov bolo najviac obyvateľov zamestnaných v terciárnom sektore.

Ekonomicky aktívne obyvateľstvo

| | spolu | odchádzajúci za prácou | prim. sektor | sekund. sektor | terc. sektor | hosp. domácnosti |
|-------------|-------------|---------------------------|--------------|----------------|--------------|---------------------|
| obec Raková | 2521 | 2028 | 108 | 1046 | 1163 | 1397 |
| Blažičkovci | 7 | 7 | 0 | 2 | 5 | 9 |
| Ďadikovci | 17 | 16 | 1 | 8 | 7 | 17 |
| Kukolanka | 6 | 5 | 0 | 3 | 3 | 7 |
| Mičkové | 35 | 30 | 1 | 13 | 17 | 28 |
| Petrová | 51 | 35 | 1 | 23 | 20 | 34 |
| Prielač | 5 | 5 | 1 | 3 | 1 | 10 |
| Raková | 1657 | 1349 | 73 | 705 | 764 | 861 |
| Škrabákovci | 2 | 2 | 0 | 1 | 1 | 3 |
| Trstená | 208 | 162 | 4 | 80 | 108 | 117 |
| Haluškovci | 42 | 33 | 1 | 11 | 30 | 32 |
| Karchanovci | 67 | 51 | 3 | 28 | 26 | 37 |
| Križkovci | 56 | 48 | 3 | 22 | 27 | 31 |
| Maslíkovci | 45 | 35 | 2 | 17 | 23 | 31 |
| Rafajovci | 138 | 112 | 3 | 52 | 56 | 78 |
| Skakalovci | 54 | 39 | 6 | 16 | 28 | 31 |
| Smerečkovci | 31 | 25 | 3 | 12 | 13 | 21 |
| Kykula | 9 | 5 | 0 | 6 | 2 | 8 |
| Kopčisko | 91 | 69 | 6 | 44 | 32 | 42 |

Zdroj: Štatistický úrad SR, SOBD 2011,

Národnostná štruktúra obyvateľstva

Z hľadiska národnostnej štruktúry sa prevažná časť obyvateľov hlási k slovenskej národnosti – 93,23 %. V malej miere je zastúpená česká národnosť (0,28 %) a poľská národnosť (0,11 %).

Bývajúce obyvateľstvo podľa národnosti

| Ukazovateľ | SODB 2011 | % |
|------------|-----------|-------|
| Slovenská | 5030 | 93,23 |
| Nezistená | 233 | 4,32 |
| Rómska | 1 | 0,02 |
| Rusínska | 1 | 0,02 |
| Ukrajinská | 2 | 0,04 |
| Česká | 15 | 0,28 |
| Moravská | 1 | 0,02 |



| | | |
|---------|---|------|
| Ruská | 1 | 0,02 |
| Nemecká | 1 | 0,02 |
| Poľská | 6 | 0,11 |
| Ostatné | 1 | 0,02 |

Zdroj: www.statistics.sk

2.7. VZDELANIE A ZAMESTNANOSŤ

V obci Raková majú najvyšší podiel vo vzdelanostnej štruktúre obyvateľstva občania s úplným stredným vzdelaním (16,14), obyvatelia so základným (16,22 %) a obyvatelia bez školského vzdelania (pripadá aj na obyvateľov v nižších vekových ročníkoch bez ukončenia základného vzdelávania) (17,74). Obyvatelia so základným vzdelaním tvorili skupinu 875 osôb.

| Podrobná vzdelanostná štruktúra obyvateľov obce v roku 2012 | | | |
|---|------|-------|--|
| Vek | abs. | % | |
| úplné stredné odborné (s maturitou) | 871 | 16,14 | |
| vysokoškolské magisterské, inžinierske, doktorské | 349 | 6,47 | |
| bez školského vzdelania | 957 | 17,74 | |
| učňovské (bez maturity) | 842 | 15,61 | |
| základné | 875 | 16,22 | |
| stredné odborné (bez maturity) | 774 | 14,35 | |
| úplné stredné všeobecné | 142 | 2,63 | |
| nezistené | 110 | 2,04 | |
| úplné stredné učňovské (s maturitou) | 190 | 3,52 | |
| vysokoškolské bakalárske | 126 | 2,34 | |
| vyššie odborné vzdelanie | 43 | 0,80 | |
| vysokoškolské doktorandské | 14 | 0,26 | |

Zdroj: statistics.sk, 10.9.2014

Z hľadiska uplatnenia sa obyvateľstva na trhu práce má uvedená vzdelanostná štruktúra relatívne negatívny pomer. Z hľadiska ďalšieho vývoja je potrebné v obci ďalej zvyšovať počet obyvateľov s vysokoškolským vzdelaním a úplným stredným vzdelaním. Vývoj vzdelanostnej štruktúry ekonomicky aktívneho obyvateľstva sa v sledovanom období vyvíjal smerom k znižovaniu počtu obyvateľov s nižším stredným vzdelaním. Vývoj vzdelanostnej štruktúry sa v sledovanom období vyvíjal smerom k zvyšovaniu počtu obyvateľov s vysokoškolským vzdelaním a úplným stredným vzdelaním.

Vývoj nezamestnanosti

Od roku 1989 sa na vývoji zamestnanosti začalo výrazne prejavovať spomalenie dynamiky hospodárskeho rastu. Obnova tvorby pracovných miest a zrýchlenie dynamiky sa prejavilo koncom 90. tých rokov minulého storočia. V súčasnosti pre celú ekonomiku je charakteristická vysoká miera nezamestnanosti a nízka tvorba nových pracovných miest. Svetová hospodárska kríza ovplyvnila nezamestnanosť v celej SR. Vývoj nezamestnanosti vo všeobecnosti zaznamenával až do roku 2008 klesajúci trend. Relatívny počet evidovaných nezamestnaných obyvateľov v obci a regióne prezentuje nasledujúca tabuľka.

| Miera evidovanej nezamestnanosti podľa územia, pohlavie a rok v % | | | | | | | | | | | |
|---|-------|-------|-------|------|------|-------|-------|-------|-------|-------|-------|
| | 2004 | 2005 | 2006 | 2007 | 2008 | 2009 | 2010 | 2011 | 2012 | 2013 | 2014 |
| Slovenská republika | 13,07 | 11,36 | 9,40 | 7,99 | 8,39 | 12,66 | 12,46 | 13,59 | 14,44 | 13,50 | 12,29 |
| Žilinský kraj | 12,35 | 10,50 | 8,32 | 6,90 | 7,40 | 12,44 | 11,98 | 12,88 | 13,74 | 12,69 | 11,48 |
| Okres Čadca | 13,94 | 12,39 | 10,72 | 9,33 | 9,62 | 12,93 | 13,07 | 14,45 | 15,30 | 14,50 | 13,29 |
| Muži | 11,12 | 9,33 | 7,03 | 5,55 | 6,20 | 10,89 | 10,86 | 11,91 | 12,79 | 12,51 | 10,91 |
| Ženy | 9,82 | 7,82 | 5,53 | 4,50 | 5,11 | 10,29 | 10,19 | 10,94 | 11,65 | 11,69 | 10,15 |

Zdroj: ÚPSVAR, 2003-2013

Vyššia miera evidovanej nezamestnanosti bola takmer počas celého obdobia v prípade mužskej populácie. V roku 2014 dosiahla úroveň 10,91 %. Najvyššia úroveň v prípade mužskej populácie sa dosiahla v roku 2012 (12,51 %). Najväčší počet nezamestnaných obyvateľov pripadal na skupinu vo



veku od 35-49 a riziková skupinu nad 50 rokov. V tejto skupine podiel mierne narastá. K znižovaniu podielu dochádza aj v prípade skupiny od 25 do 34 rokov, kedy do roku 2014 klesol podiel na 20,8 %.

| Počet uchádzačov o zamestnanie podľa veku v % | | | | | | | | | | | |
|---|------|------|------|------|------|------|------|------|------|------|------|
| Okr. Čadca | 2004 | 2005 | 2006 | 2007 | 2008 | 2009 | 2010 | 2011 | 2012 | 2013 | 2014 |
| 15-24 | 17,0 | 17,0 | 16,3 | 15,7 | 18,2 | 20,4 | 21,8 | 22,2 | 24,0 | 22,4 | 21,9 |
| 25-34 | 22,0 | 20,8 | 18,8 | 16,4 | 18,0 | 21,1 | 20,8 | 21,9 | 20,5 | 20,7 | 20,8 |
| 35-49 | 40,6 | 41,0 | 39,8 | 38,6 | 34,8 | 32,4 | 31,8 | 31,4 | 32,5 | 32,5 | 31,4 |
| 50 a viac | 20,4 | 21,2 | 25,1 | 29,4 | 29,0 | 26,0 | 25,6 | 24,5 | 23,0 | 24,5 | 25,9 |

Zdroj: 20.6.2014, <http://px-web.statistics.sk/PXWebSlovak/>

Významným ukazovateľom na trhu práce je doba evidencie nezamestnaných obyvateľov. Dve najväčšie skupiny tvorili nezamestnaní s dĺžkou evidencie od 4 do 6 mesiacov a v skupine nad 12 mesiacov. Z nej je najpočetnejšou skupinou skupina nezamestnaných od 13 do 18 mesiacov. Negatívom je zvyšovanie počtu obyvateľov práve dlhodobo nezamestnaných nad 24 mesiacov, ktorí strácajú pracovné návyky. Z hľadiska dosiahnutého vzdelania tvorili najväčšiu skupinu obyvateľov s nižším stredným vzdelaním a úplným stredným odborným vzdelaním.

Verejné služby zamestnanosti

Na zabezpečovanie práva občanov na zamestnanie je zriadený ÚPSVaR ako verejnoprávna inštitúcia, ktorý v rozsahu svojej pôsobnosti, ako jeden z viacerých subjektov v súčinnosti s reprezentatívnymi organizáciami zamestnancov a zamestnávateľov vykonáva politiku zamestnanosti. ÚPSVaR je hlavnou inštitúciou realizujúcou politiku trhu práce, čo je systém podpory a pomoci občanom pri ich začleňovaní na pracovné miesta na trhu práce formou sprostredkovania zamestnania, poskytovania poradenstva, prispôbovaním profesijnej štruktúry nezamestnaných a zamestnancov pomocou rekvalifikácií, podporovanie vytváranie nových pracovných miest zamestnávateľmi pomocou poskytovania príspevkov v rámci aktívnej politiky trhu práce a poskytovaním podpory v nezamestnanosti. Pri poskytovaní verejných služieb zamestnanosti obec spolupracuje s ÚPSVaR v Čadci, pri vytváraní dočasných pracovných miest, ktoré sú nevyhnutným predpokladom zachovania pracovných návykov dlhodobo nezamestnaných. Obec spolupracuje rovnako aj pri realizácii aktívnej politiky trhu práce (APTP), v rámci ktorej sa pomocou nástrojov APTP predovšetkým podporuje vytváranie nových pracovných miest zamestnávateľmi, ako aj obcou samotnou. Obec v oblasti aktívnej politiky zamestnanosti dočasne zamestnáva nezamestnaných občanov v rámci aktivačných prác a malých obecných služieb. V prevažnej miere výkon týchto pracovných činností zahŕňa údržbu verejných priestranstiev. Nasledujúca tabuľka prezentuje vývoj ukazovateľov v oblasti aktivačných prác a malých obecných služieb.

Štruktúra zamestnanosti

Reštrukturalizácia ekonomiky od konca osemdesiatych rokov mala významný dopad aj na zamestnanosť obyvateľstva v obci. Zmeny sa dotkli predovšetkým väčšiny priemyselných odvetví. Nasledujúca tabuľka prezentuje štruktúru pracujúcich podľa jednotlivých odvetví národného hospodárstva. Najväčšie zastúpenie majú v regióne priemyselné odvetvia a obchod. Silne zastúpené je aj doprava a skladovanie. Od roku 2008 sa podiel priemyslu na zamestnaní mierne zvýšil (20,03 %). Najvýraznejší pokles nastal v prípade verejnej správy.

| Štruktúra zamestnanosti podľa NACE | | | | | | | |
|--|-------|-------|-------|-------|-------|-------|-------|
| | 2008 | 2009 | 2010 | 2011 | 2012 | 2013 | 2014 |
| Poľnohospodárstvo, lesníctvo a rybolov | 0,86 | 0,87 | 1,19 | 0,74 | 0,62 | 0,88 | 0,87 |
| Priemysel spolu | 16,83 | 18,00 | 19,16 | 19,26 | 18,82 | 19,25 | 20,03 |
| Ťažba a dobývanie | 0,01 | 0,00 | 0,01 | 0,01 | 0,02 | 0,03 | 0,01 |
| Priemyselná výroba | 17,55 | 16,91 | 17,92 | 18,05 | 17,60 | 18,16 | 19,04 |
| Dodávka elektriny, plynu, pary a | 0,13 | 0,22 | 0,24 | 0,21 | 0,21 | 0,18 | 0,22 |
| Dodávka vody; čistenie a odvod | 0,83 | 0,85 | 1,01 | 0,99 | 0,94 | 0,90 | 0,83 |
| Stavebníctvo | 4,71 | 4,54 | 4,13 | 3,05 | 8,95 | 7,06 | 6,59 |
| Veľkoobchod a maloobchod; ... | 9,10 | 8,87 | 8,89 | 16,82 | 14,40 | 14,84 | 15,27 |
| Doprava a skladovanie | 7,86 | 7,36 | 6,79 | 6,33 | 7,73 | 7,18 | 5,39 |
| Ubytovacie a stravovacie služby | 0,70 | 0,67 | 0,73 | 0,72 | 0,64 | 0,55 | 0,50 |
| Informácie a komunikácia | 0,31 | 0,34 | 0,40 | 0,41 | 0,43 | 0,40 | 0,41 |
| Finančné a poisťovacie činnosti | 0,67 | 1,53 | 0,74 | 0,70 | 0,68 | 0,67 | 0,67 |



| | | | | | | | |
|---------------------------------------|-------|-------|-------|-------|-------|-------|-------|
| Činnosti v oblasti nehnuteľností | 0,03 | 0,00 | 0,17 | 0,12 | 0,07 | 0,03 | 0,03 |
| Odborné, vedecké a technické činnosti | 0,24 | 0,24 | 0,19 | 0,25 | 0,27 | 0,17 | 0,24 |
| Administratívne a podporné služby | 0,48 | 0,49 | 0,48 | 0,90 | 1,50 | 0,50 | 0,48 |
| Verejná správa a obrana; povinné | 15,71 | 15,73 | 15,75 | 10,30 | 6,96 | 8,02 | 8,24 |
| Vzdelávanie | 12,38 | 11,58 | 13,15 | 12,64 | 11,16 | 9,45 | 9,55 |
| Zdravotníctvo a sociálna pomoc | 11,00 | 11,39 | 8,71 | 8,09 | 8,60 | 11,13 | 11,07 |
| Umenie, zábava a rekreácia | 0,35 | 0,19 | 0,14 | 0,19 | 0,16 | 0,36 | 0,36 |
| Ostatné činnosti | 0,26 | 0,20 | 0,23 | 0,22 | 0,23 | 0,24 | 0,20 |

Zdroj: 20.5.2015, <http://px-web.statistics.sk/PXWebSlovak/>

V obci sú obyvatelia zamestnaní hlavne v malých výrobných rodinných prevádzkach a v službách. V riešenom území sa nachádza 1 väčšia priemyselná prevádzka so zameraním na výrobu súčiastok do automobilov a pomerne veľa malých výrobných prevádzok a areálov skladov.

2.8. BÝVANIE

Prevládajúcou funkciou obce Raková je bývanie. V obci sa nachádza individuálna ako aj hromadná bytová výstavba.

Nasledujúca tabuľka prezentuje početnosť bytového fondu v súčasnosti.

| Obývané byty a domy (2011) | | | | |
|----------------------------|-------|-------------------------|------|------|
| | spolu | byty v rodinnom dome | domy | |
| obec Raková | 1395 | 1324 | | 1251 |
| Blažičkovci | 9 | 9 | | 9 |
| Ďadikovci | 17 | 16 | | 17 |
| Kukolanka | 7 | 7 | | 6 |
| Mičkové | 28 | 28 | | 24 |
| Petrová | 31 | 31 | | 29 |
| Prielač | 9 | 9 | | 9 |
| Raková | 864 | 824 | | 789 |
| Škrabákovci | 3 | 3 | | 3 |
| Trstená | 119 | 116 | | 102 |
| Haluškovci | 32 | 32 | | 31 |
| Karchanovci | 35 | 35 | | 30 |
| Križkovci | 32 | 32 | | 29 |
| Maslíkovci | 31 | 31 | | 29 |
| Rafajovci | 80 | 56 | | 55 |
| Skakalovci | 27 | 27 | | 23 |
| Smerečkovci | 21 | 30 | | 18 |
| Kykula | 8 | 7 | | 8 |
| Kopčisko | 42 | 41 | | 40 |

Zdroj: Štatistický úrad SR, SOBD 2011

Nasledujúca tabuľka prezentuje počet neobývaných bytov podľa dôvodu neobývanosti. Najviac bytov bolo trvalo neobývaných z dôvodov rekreácie (81) a z dôvodu nespôsobilosti na bývanie - 52.

| Neobývané byty podľa dôvodu neobývanosti (2011) | | | | |
|---|-----------|------------------------|-----------------|--------------------------|
| zmena vlastníctva | rekreácia | nespôsobilé na bývanie | z iných dôvodov | s nezistenou obývanosťou |
| 30 | 81 | 52 | 35 | 5 |

Zdroj: Štatistický úrad SR, SOBD 2011

Z hľadiska vlastníctva boli najpočetnejšou skupinou byty v osobnom vlastníctve v rodinných domoch (1181). Iná forma vlastníctva bola zastúpená 31 bytmi. V bytových domoch je evidovaných 134 bytov v osobnom vlastníctve. Obec má k dispozícii celkovo 22 obecných bytov.

| Byty podľa formy vlastníctva (2011) | | | | |
|-------------------------------------|-----------------------------------|-------------|-----------------|-----|
| vlastné v obytných domoch | byty vo vlast. v rodinných domoch | obecné byty | družstevné byty | iné |
| 134 | 1181 | 22 | 0 | 31 |



Zdroj: Štatistický úrad SR, SOBD 2011

Veľkostná kategorizácia bytov

Nasledujúca tabuľka prezentuje štruktúru bytov podľa podlahovej plochy. Najviac bytov v obci Raková disponuje plochou od 81 do 120 m². Pomerne početne sú zastúpené aj byty s plochou 40 – 80 m² a viac ako 120 m².

| Byty podľa celkovej podlahovej plochy | | | | | |
|---------------------------------------|---------------------|------------------------|-------------------------|---------------------|--|
| Byty spolu | - 40 m ² | 40 - 80 m ² | 81 - 120 m ² | 120+ m ² | |
| v RD | 23 | 263 | 772 | 260 | |
| v BD | 1 | 31 | 21 | 2 | |

Zdroj: Štatistický úrad SR, SOBD 2011

Z hľadiska počtu obytných miestností sú v obci najviac zastúpené byty s 3 miestnosťami a 5+ miestnosťami. Treťou najväčšou skupinou sú 4 izbové byty. Byty s 2 obytnými miestnosťami sú zastúpené v počte 99.

| Byty podľa počtu obytných miestností | | | | | |
|--------------------------------------|----|-----|-----|-----|--|
| 1 | 2 | 3 | 4 | 5+ | |
| 14 | 99 | 483 | 331 | 461 | |

Zdroj: Štatistický úrad SR, SOBD 2011

Vybavenosť bytov a iné charakteristiky

Nasledujúca tabuľka prezentuje vybavenosť bytov a domácností. Až 861 (RD) bytov v roku 2011 bolo napojených na spoločný zdroj pitnej vody. Vlastný zdroj pitnej vody malo 345 domácností. Bez vodovodu bolo 10 bytov.

| Byty podľa zásobovania vodou v RD | | | | |
|-----------------------------------|------------------------|-----------|--------------|--|
| v byte - spoločný zdroj | v byte - vlastný zdroj | mimo bytu | bez vodovodu | |
| 861 | 345 | 4 | 10 | |

Zdroj: Štatistický úrad SR, SOBD 2011

V bytových domoch bolo na spoločný zdroj napojených 51 bytov.

| Byty podľa zásobovania vodou v BD | | | |
|-----------------------------------|------------------------|-----------|--------------|
| v byte - spoločný zdroj | v byte - vlastný zdroj | mimo bytu | bez vodovodu |
| 51 | 1 | 0 | 0 |

Zdroj: Štatistický úrad SR, SOBD 2011

Ďalšiu vybavenosť bytov/domácností, prezentujú nasledujúce tabuľky. Celkovo bolo v roku 2011 pripojených do siete internet 622 bytov RD a 31 bytov BD, a pevnou linkou disponovalo 428 bytov v rodinných domoch a 18 v bytových.

| Vybavenosť bytov a domácností v obci v RD | | | | | |
|---|-------------|-------------|---------------------|-------------|--|
| podľa vybavenosti domácností | | | podľa pripojenia | | |
| mobilný telefón | PC/notebook | osobné auto | na pevnú tel. linku | na internet | |
| 1083 | 670 | 666 | 428 | 622 | |

Zdroj: Štatistický úrad SR, SOBD 2011

| Vybavenosť bytov a domácností v obci v BD | | | | | |
|---|-------------|-------------|---------------------|-------------|--|
| podľa vybavenosti domácností | | | podľa pripojenia | | |
| mobilný telefón | PC/notebook | osobné auto | na pevnú tel. linku | na internet | |
| 49 | 28 | 36 | 18 | 31 | |

Zdroj: Štatistický úrad SR, SOBD 2011

Najviac bytov v obci Raková je v súčasnosti vykurovaných prostredníctvom ústredného lokálneho kúrenia. Iný typ vykurovania využíva cca. 228 bytov.

| Obývané byty podľa typu kúrenia |
|---------------------------------|
|---------------------------------|



| | | | |
|-------------------|------------------|-----|-------------|
| ústredné diaľkové | ústredné lokálne | iný | bez kúrenia |
| 52 | 971 | 228 | 6 |

Zdroj: Štatistický úrad SR, SOBD 2011

V súvislosti s využívaným zdrojom energie je najväčší počet bytov zastúpených zemným plynom – 617 bytov. Elektrickú energiu na vykurovanie využíva 107 bytov.

| Obývané byty podľa zdrojov energie | | | | | | |
|------------------------------------|-----------|-----------------|--------------|-----|--------|---|
| plyn | elektrina | kvapalné palivo | pevné palivo | iný | žiadny | |
| 617 | 107 | 0 | 547 | 10 | | 8 |

Zdroj: Štatistický úrad SR, SOBD 2011

Základným zámerom obce v oblasti bývania je zabezpečiť rozvoj bývania vo všetkých jeho zložkách. Stratégiu rozvoja bývania je potrebné založiť na usmerňovaní a zosúladiení verejných a súkromných aktivít, finančných, územných a ľudských zdrojov. Vychádzať je nutné pri tom zo schváleného Programu rozvoja bývania, Ministerstvom výstavby a regionálneho rozvoja SR vydaných Smerníc na poskytovanie dotácií na obstaranie nájomných bytov, na odstraňovanie systémových porúch bytových domov, zo schváleného zákona NR SR č. 607/2003 o Štátnom fonde rozvoja bývania, v znení neskorších úprav a k nemu schválených predpisov.

Súčasťou obytných štruktúr je aj občianska vybavenosť, väčšinou jestvujúca. V návrhu sa predpokladá budovanie nových zariadení občianskej vybavenosti. V súvislosti s návrhom novej zástavby sa nepredpokladajú žiadne veľkoplošné asanácie. Strategickým cieľom bytovej výstavby by malo byť - dosiahnuť bežný európsky štandard. Bývanie pre mladé rodiny, obyvateľov žijúcich pod hranicou sociálneho minima a prestárlych občanov by malo byť porovnateľné so sociálnou výstavbou v krajinách EÚ.

2.9. PODNIKATEĽSKÉ SUBJEKTY A INŠTITÚCIE

V obci sa odporúča rozvíjať výroba a služby hlavne v týchto smeroch:

- rozvoj malých podnikov
- rozvoj cestovného ruchu a turizmu
- rozvoj terciárnej sféry (služby, obchod)

Hospodárska základňa obce Raková je pomerne dobre rozvinutá. Významným faktorom ovplyvňujúci tento vývoj v súčasnosti je relatívna blízkosť Poľskej republiky, hraníc s Českou republikou a hospodársky silných priemyselných miest a výrobných centier Žilina, kde je koncentrovaná podstatná časť výrobných aktivít regiónu a kde je smerovaná dochádzka za pracovnými miestami. V sledovanom období počet podnikateľov – fyzických osôb výrazne vzrástol. V roku 2014 ich bolo evidovaných 423. V tomto roku boli činný 2 SHR.

| Fyzické osoby - podnikatelia podľa právnych foriem | | | | | | | | | | | |
|--|------|------|------|------|------|------|------|------|------|------|------|
| Raková | 2004 | 2005 | 2006 | 2007 | 2008 | 2009 | 2010 | 2011 | 2012 | 2013 | 2014 |
| Fyzické osoby – pod. | 304 | 329 | 348 | 393 | 419 | 436 | 434 | 435 | 409 | 418 | 423 |
| Živnostníci | 296 | 324 | 341 | 388 | 413 | 428 | 425 | 426 | 398 | 406 | 410 |
| Slobodné povolania | 3 | 3 | 4 | 2 | 3 | 5 | 6 | 6 | 8 | 10 | 11 |
| Samost. hosp. roľníci | 5 | 2 | 3 | 3 | 3 | 3 | 3 | 3 | 3 | 2 | 2 |

Zdroj: <http://px-web.statistics.sk/PXWebSlovak/>, 20.9.2014

Podstatnou zložkou v podnikateľskom prostredí obce sú podnikatelia terciárneho sektoru zameraní hlavne na podnikanie v maloobchode, pohostinstve, komunálnej malovýrobe, obchodovaní, ostatných službách občanom. Počet právnických osôb v obci rovnako narastá. Od roku 2004, kedy bolo evidovaných 13 ziskových osôb, stúpol tento počet do roku 2014 na 84.

| Právnické osoby | | | | | | | | | | | |
|-------------------------|------|------|------|------|------|------|------|------|------|------|------|
| Raková | 2004 | 2005 | 2006 | 2007 | 2008 | 2009 | 2010 | 2011 | 2012 | 2013 | 2014 |
| Právnické osoby spolu | 30 | 36 | 44 | 45 | 53 | 58 | 74 | 76 | 83 | 100 | 112 |
| Právnické osoby ziskové | 13 | 18 | 22 | 22 | 29 | 33 | 47 | 50 | 56 | 73 | 84 |
| Práv. osoby neziskové | 17 | 18 | 22 | 23 | 24 | 25 | 27 | 26 | 27 | 27 | 28 |



Zdroj: <http://px-web.statistics.sk/PXWebSlovak/>, 20.9.2014

Maloobchod

V obci Raková je v súčasnosti cca. 15 potravinárskych predajní rôznej veľkosti. 5 predajní prevádzkuje Spotrebné družstvo Jednota. Väčšina predajní je umiestnená popri ceste II/487. V doline Rakovej sú 2 predajne a v doline Trstenej 2 predajne. V centrálnej časti sa javí prebytok potravinárskych predajní, pravdepodobne časom niektoré malé zaniknú. Nepotravinárske predajne sú umiestnené v Ústredí. Sú to drogéria, textil, obuv, kvety, predajňa nábytku, predajňa motorových píl a 3 predajne krmovín (ÚPO Raková, 2009, s.28).

Nevýrobné služby

V obci Raková sa nachádzajú tieto nevýrobné služby: kaderníctvo, videopožičovňa, servis a predaj počítačov a satelitov.

Výrobné a opravárenské služby

V obci Raková sa nachádzajú 2 malé opravovne áut, opravňa elektromotorov, muštáreň a pekáreň (ÚPO Raková, 2009, s.28).

Zariadenia výroby a skladov

V riešenom území sa nachádza 1 väčšia priemyselná prevádzka so zameraním na výrobu súčiastok do automobilov a pomerne veľa malých výrobných prevádzok a areálov skladov. Nasledujúca tabuľka uvádza prehľad jednotlivých výrobných prevádzok.

| Výrobné prevádzky v obci Raková | | |
|--|-------------------------|------------------------------------|
| Názov prevádzky | plocha areálu (ha) stav | Poznámka |
| sklady reziva, doprava (E. Kmošková) | 0,50 | |
| píla | 0,50 | |
| SOTE s.r.o. kotolňa Sihly | 1,90 | tepelný zdroj pre sídliská v Čadci |
| obecná komp., zberné miesto pre stavebný odpad | | |
| hospodársky dvor UNI-CON Kysuce s.r.o. | 6,80 | |
| Organizácia pre kultúru a verejné služby | 0,85 | drevovýroba, kovovýroba, garáže |
| Molitas s.r.o. | 0,67 | sprac., sklad a predaj PUR peny |
| sklady | - | |
| píla, drevovýroba (A. Kajánek) | 0,45 | |
| sklady Jednota Čadca | 1,45 | |
| DREV. MAT s.r.o. stavebniny | 0,60 | |
| zariadenie staveniska pre výstavbu vodovodu a kan.. | 0,56 | |
| kamenárstvo Comorek | 0,25 | |
| AVC a.s. závod Raková | 11,70 | |
| výrobné prevádzky v priemyselnom parku | - | |
| autodoprava (Š. Jurčo) | 0,26 | dial'k. kamión. doprava |
| drevovýroba | 0,12 | |
| sklady reziva (E. Matláková) | 0,08 | |
| stolárstvo (Korduliak) | 0,03 | |
| Lesy SR š.p. dopravnomechanizačné stredisko a dielne | 1,50 | |
| drevovýroba | | |
| Oprava a údržba miestnych komunikácií Čadca, | 1,00 | sezónne zariadenie |
| salaš UNI-CON s.r.o. (chov oviec) | | |
| rybné hospodárstvo | 0,50 | |
| spolu | 29,72 | |

Zdroj: ÚPO Raková, 2009, s.31

Organizácia poľnohospodárskej výroby

Prevažnú časť poľnohospodárskej pôdy obhospodaruje firma UNI-CON Kysuce s.r.o. Pôdu v návaznosti na intravilán obce obhospodarujú miestni obyvatelia. Firma UNI-CON Kysuce s.r.o. obhospodaruje celkom 1 500 ha pôdy v katastroch Raková, Čadca a Zákopčie. V k.ú. Raková je to asi 950 ha PPF, z toho je 130 ha ornej pôdy. Rastlinná výroba je zameraná najmä na výrobu krmovín - ovos, viacročné miešanky, lucerna, kukurica na siláž 70-100 ha. Menej sa pestujú oziminy - raž, tritikale, zemiaky 5-10 ha a pokusne repka olejná 10-20 ha. TTP sa využívajú na produkciu senáže, sena a na pasenie. Hospodársky dvor patrí rozlohou, počtom stavieb a hospodárskych zvierat k veľkým dvorom. Nachádza sa tu administratívna budova, sklady, 2 ošipárne, dielne, 2 senníky, solárny senník, 3 stajne mladého hovädzieho dobytku, stajňa dojníc, teľatník, ovčín, koniareň, poľné hnojisko,



žumpa, silážne žľaby. Pracuje tu 50 zamestnancov, z toho asi 30 žien. V sezóne vypomáha priemerne 30 brigádnikov (ÚPO Raková, 2009, s.32).

2.10. ŠKOLSTVO A VZDELANIE

Na základe zákona č. 416/2001 Z. z. o prechode niektorých pôsobností z orgánov štátnej správy na obce a na vyššie územné celky s účinnosťou od 1. 7. 2002 prešli materské školy, základné školy a základné umelecké školy do zriaďovateľskej pôsobnosti obcí a miest. V súčasnosti sa spoločenské a sociálne zmeny odzrkadlili aj v potrebách kapacít, ako aj v racionalizačných opatreniach vzhľadom k ekonomike prevádzkovania týchto zariadení. Boli zredukované počty zariadení i v centre regiónu a záujmovom území. V obci sa nachádzajú 2 materské školy a Centrum voľného času. Ako vyplýva z predpokladov demografického vývoja, v priebehu nasledujúcich 10 rokov pravdepodobne dôjde k nárastu počtu detí predškolského veku hlavne do 1 roka, a teda bude vytvárať tlak na udržanie, prípadne rozšírenie zariadenia.

Materská škola

Materská škola Fojstvo s elokovaným pracoviskom u Gala má celkovo 8 tried, z toho v elokovanom pracovisku u Gala sa nachádzajú 3 triedy, jedna trieda je pre deti so zdravotným znevýhodnením. Kolektív, ktorý sa denne stará o 125 detí, tvorí 15 kvalifikovaných pedagógov (+ 1 na MD) a 7 zamestnancov zabezpečujúcich prevádzku MŠ. Stavebnotechnický i prevádzkový stav hlavnej budovy i elokovaného pracoviska je dobrý, po rekonštrukcii. Materskú školu Korchán navštevuje 39 detí vo veku od 2 do 6 rokov. Kolektív, ktorý sa denne stará o deti tvoria : 4 kvalifikovaní pedagógia a 4 zamestnanci zabezpečujúci prevádzku MŠ. V objekte sú 2 triedy. Objekt je v dobrom stave, zrealizovala sa výmena okien. Vzhľadom na stagnujúci trend v počte narodených detí od roku 1998 kapacita predškolských zariadení bude postačujúca i v nasledujúcich rokoch (www.rakova.sk, 15.4.2015).

| Vývoj počtu detí v materskej škole | | | | | |
|---|------|------|------|------|------|
| Ukazovateľ - materská škola | 2010 | 2011 | 2012 | 2013 | 2014 |
| Vstupný ukazovateľ | | | | | |
| Počet pedagogických zamestnancov | 14 | 13 | 17 | 19 | 18 |
| Počet THP | 10 | 10 | 11 | 11 | 11 |
| Výstupový ukazovateľ | | | | | |
| Počet detí v MŠ za rok spolu | 135 | 136 | 174 | 169 | 164 |
| Počet tried v MŠ | 7 | 7 | 10 | 10 | 10 |
| Počet predšk. + odložená školská dochádzka | 58+3 | 57+0 | 51+2 | 64+2 | 61+0 |
| Počet projektov, do ktorých je škola zapojená | 1 | 4 | 4 | 5 | 5 |
| Zdroj: OcÚ Raková, 2015 | | | | | |

Základná škola

V obci sú dve základné školy ako samostatné subjekty: Základná škola Milana Mravca Raková 950 a Cirkevná základná škola Janka Palárika Raková.

ZŠ Milana Mravca Raková 950 má dve budovy. Škola eviduje k 15.9.2014 celkom 368 žiakov. Hlavná budova školy sa nachádza v centre obce, elokované pracovisko je vzdialené cca 3 km v časti Trstená – Korchán s počtom žiakov 44. V elokovanom pracovisku Trstená sú 4 triedy I. stupňa a 1 oddelenie ŠKD umiestnené v samostatnej triede. V hlavnej budove je 6 tried pre I. stupeň, 10 tried pre II. stupeň a 3 oddelenia ŠKD. V r. 2011 prebehla v hlavnej budove rekonštrukcia školy – výmena okien, zateplenie, nová fasáda, bezbariérový prístup. V školskom roku 2014/2015 navštevuje školu 368 žiakov. Budova školy je od hlavnej frekventovanej cesty oddelená zeleňou a športoviskami. Školská kuchyňa a jedáleň je súčasťou hlavnej budovy. V areáli sa nachádza keramická dielňa a multifunkčné športové ihrisko, ktoré je prístupné aj širokej verejnosti. Škola má i polo odborné učebne – cudzích jazykov, CHE, FYZ, HUV, 4 učebne INF, školskú knižnicu, no keďže škola má nedostatok priestorov, tieto učebne slúžia ako kmeňové triedy. V areáli školy sú aj dielne, žiaľ dlhodobo nevyhovujúce. V poobedňajších hodinách slúži budova svojimi priestormi na výučbu krúžkov z CVČ Raková a ako elokované pracovisko ZUŠ J. Potočára v Čadci /hudobný a výtvarný odbor/. 3 oddelenia ŠKD sú umiestnené v kmeňových triedach. Škola má plynovú kotolňu.



Škola bojuje už 9 rokov s absenciou telocvične. Pôvodná telocvična sa zrútila v zime 2006 pod ťarchou snehu, hneď sa začala výstavba novej telocvične, žiaľ dodnes nie je dostavaná. V telocvični boli i tri kmeňové triedy, priestory pre žiacku kuchynku. Pádom telocvične škola o tieto priestory prišla, absenciu týchto chýbajúcich tried pociťuje škola každý školský rok. Časť telocvične je tesne pred dokončením.

Cirkevná základná škola J. Palárika patrí pod zriaďovateľa Rímsko-katolíckej cirkvi - Žilinská diecéza. Školu navštevuje 149 detí, ktorí sú rozmiestnení v 9-tich triedach: 6 tried + 1 trieda ŠKD je umiestnená v hlavnej budove školy a 3 triedy sú v budove zdravotného strediska na 1. poschodí. Obidva objekty sú pri ceste II/487. Škola nemá telocvičňu ani vlastný pozemok pre rozvoj. Budova hlavnej školy je po vonkajšej rekonštrukcii.

| Vývoj kvantitatívnych ukazovateľov v základnej škole | | | | | |
|--|-------|--------|-------|--------|-------|
| Ukazovateľ - základná škola | 2009 | 2010 | 2011 | 2012 | 2013 |
| Vstupný ukazovateľ | | | | | |
| Počet pedagogických zamestnancov | 49 | 47 | 51 | 52 | 53 |
| Počet THP | 16 | 16 | 16 | 16 | 16 |
| Výstupový ukazovateľ | | | | | |
| Počet žiakov v základnej škole | 475 | 474 | 502 | 495 | 516 |
| Počet tried v ZŠ | 25 | 26 | 29 | 27 | 28 |
| Počet špecializovaných učební | 3 | 4 | 5 | 7 | 7 |
| Počet žiakov zapísaných do 1. ročníka | 49 | 59 | 62 | 58 | 65 |
| Počet deviatakov spolu | 50 | 64 | 48 | 45 | 43 |
| Počet krúžkov v ZŠ | 0 | 0 | 0 | 0 | 0 |
| Počet projektov, do ktorých sa školy zapojila | 9 | 10 | 9 | 11 | 11 |
| Výsledkový ukazovateľ | | | | | |
| počet žiakov - prospeli | 475 | 474 | 501 | 495 | 516 |
| počet žiakov - neprospeli | 0 | 0 | 1 | 0 | 0 |
| znižená známka zo správania (počet) | 11 | 5 | 3 | 1 | 1 |
| priem. počet bodov matematika MONITOR | 11,45 | 9,54 | 9,13 | 13,5 | 12,09 |
| priem. počet bodov slov. jazyk MONITOR | 12,78 | 10,481 | 9,65 | 17,58 | 12,18 |
| % úspešnosť matematika MONITOR | 60 | 47,593 | 51,41 | 66,175 | 60,44 |
| % úspešnosť slov. jazyk MONITOR | 73,2 | 52,407 | 54,46 | 70,13 | 68,71 |
| počet prijatých deviatakov na SŠ | 50 | 64 | 48 | 45 | 43 |

Zdroj: OcÚ Raková, 2015

Centrum voľného času

Zriaďovateľom centra voľného času je Obec Raková. 501 členov môže navštevovať 32 krúžkov alebo sa zúčastňovať príležitostnej, klubovej a táborovej činnosti. Centrum voľného času zabezpečuje výchovno-vzdelávaciu, záujmovú a rekreačnú činnosť detí, mládeže, rodičov a iných osôb do veku 30 rokov v ich voľnom čase s celoročnou prevádzkou. Uspokojuje a usmerňuje rozvoj ich záujmov, utvára podmienky pre rozvoj schopností a buduje návyky účelného využívania voľného času a sebarealizácie.

Trendy

Transformácia základného školstva si vyžaduje zmenu filozofie vzdelávania z direktívneho na tvorivo-humánne, musí sa zamerať na osobnosť žiaka a na celkový rozvoj jeho osobnosti. Preto je tak dôležitá kurikulárna transformácia, to znamená konštruktívna zmena v učebných plánoch a osnovách. Treba sa zamerať na to, čo je pre žiaka dôležité, netrvať na encyklopedických vedomostiach a memorizácii, ale sústrediť sa na to, aby žiak pracoval tvorivo, aby si vedel hľadať a dokázal nájsť informácie, ktoré potrebuje a nezaťažoval sa tým, čo nie je dôležité a čo si môže kedykoľvek nájsť na Internete, alebo v knižnici. Diverzifikácia ciest, spôsobov a metód vzdelávania. Je nevyhnutná diverzifikácia ciest, spôsobov a metód vzdelávania. Rodičia musia mať možnosť vybrať si školu, ktorá vyhovuje ich deťom či už je to škola štátna, súkromná, alebo alternatívna, to znamená, že tu musí existovať prostredie slobodnej voľby a právo na výber vzdelávacej cesty, musí existovať konkurenčné prostredie, ktoré bude hnacou silou pokroku.

Prognóza cieľovej skupiny

| Počet obyvateľov ku koncu obdobia (31.12.) podľa územia, 5 ročná veková kategória, pohlavie a rok | | | | | | | | | | | |
|---|------|------|------|-------|--------------|------|------|------|------|------|-------|
| | 2015 | 2016 | 2017 | 2018 | 2019 | 2020 | 2021 | 2022 | 2023 | 2024 | 2025 |
| 0 | 53 | 52 | 52 | 52 | 51 | 51 | 50 | 50 | 49 | 49 | 49 |
| 1-4 | 207 | 204 | 200 | 197 | 193 | 190 | 187 | 183 | 180 | 176 | 173 |
| 0 – priem. Index | | | | 0,992 | % nárast – 0 | | | | | | -7,55 |



| | | | |
|---------------------------------------|-------|----------------|--------|
| 1-4 priem. Index | 0,982 | % nárast 1 – 4 | -16,43 |
| Abs. nárast | | | -38 |
| % z celkového počtu obyvateľov - 2015 | | | 4,774 |
| % z celkového počtu obyvateľov - 2025 | | | 3,906 |

V prípade, že sa doterajší trend zachová, v najbližších 11 rokoch by mal klesnúť počet detí do 1 roka o 7,55 % a vo vekovej skupine od 1 – 4 by mal počet klesnúť o 16,43 %. V priemere by mal klesnúť podiel na celkovom počte obyvateľov. Kým v roku 2015 by mal podiel na celkovom počte činiť 4,774 %, do roku 2025 by mal tento podiel klesnúť na 3,906 %. V absolútnom vyjadrení však dôjde k poklesu počtu detí o cca. 38. Pokles by mal byť relatívne významný ale pravdepodobne nebude vytvárať tlak na znižovanie kapacít zariadení poskytujúcich verejné služby pre túto vekovú skupinu.

| Počet obyvateľov ku koncu obdobia (31.12.) podľa územie, 5 ročná veková kategória, pohlavie a rok | | | | | | | | | | | |
|---|------|------|------|-------|------------------|------|------|------|------|------|--------|
| | 2015 | 2016 | 2017 | 2018 | 2019 | 2020 | 2021 | 2022 | 2023 | 2024 | 2025 |
| 5-9 | 289 | 283 | 277 | 271 | 265 | 259 | 253 | 247 | 242 | 236 | 230 |
| 10-14 | 328 | 322 | 317 | 312 | 306 | 301 | 295 | 290 | 285 | 279 | 274 |
| 5-9 – pr. Index | | | | 0,977 | % nárast 5 - 9 | | | | | | -20,42 |
| 10-14 pr. Index | | | | 0,982 | % nárast 10 - 14 | | | | | | -16,46 |
| Abs. nárast | | | | | | | | | | | -113 |
| % z celkového počtu obyvateľov - 2015 | | | | | | | | | | | 11,329 |
| % z celkového počtu obyvateľov - 2025 | | | | | | | | | | | 8,867 |

V skupine obyvateľov od 5 do 14 rokov sa predpokladá pokles. V absolútnom vyjadrení by mal počet detí v tomto veku klesnúť o 113. V skupine od 5 do 9 rokov by mal počet detí klesnúť o 20,42 %. V skupine od 10 do 14 rokov by mal počet detí klesnúť o 16,46 %. Deti v tomto veku sú spotrebiteľmi služieb predškolského vzdelávania, základného vzdelávania, mimoškolskej záujmovej činnosti a do určitej miery aj zdravotníckych služieb. Celkový podiel na štruktúre by mal ale poklesnúť na 8,867 %. Obec v súčasnosti zabezpečuje služby predškolského vzdelávania a je aj zriaďovateľom základnej školy. Ak sa doterajší trend zachová, nebude v sledovanom nevyhnutné toto zariadenia výraznejšie rozširovať.

2.11. SOCIÁLNA SFÉRA

V súčasnej dobe sa v obci nenachádza žiadne zariadenie sociálnych služieb. Demografický trend hovorí o postupnom starnutí obyvateľstva, predpokladá sa nárast obyvateľov v poproduktívnom veku. V budúcnosti treba uvažovať o zriadení domu sociálnych služieb s kapacitou cca. 20 miest a jedálňou. Tieto sociálne služby možno po rekonštrukcii umiestniť do priestorov, ktoré budú uvoľnené po presťahovaní elokovaného pracoviska ZŠ Milana Mravca - Raková Trstená do nových priestorov. V súčasnosti obec poskytuje opatrovateľskú službu v prirodzenom rodinnom prostredí a rozvoz stravy pre dôchodcov. Tieto služby sú v obci najžiadanejšie a majú stúpajúcu tendenciu. V obci je funguje aj Klub dôchodcov.

| Ukazovateľ | 2010 | 2011 | 2012 | 2013 | 2014 |
|--|------|------|------|------|------|
| Vstupný ukazovateľ | | | | | |
| počet opatrovateľov | 23 | 23 | 14 | 12 | 16 |
| Výstupový ukazovateľ | | | | | |
| počet obyvateľov odkázaných na opatrovateľskú službu | | | | | |
| do 18 rokov | 0 | 0 | 0 | 0 | 0 |
| od 19 - 60 | 5 | 5 | 5 | 3 | 4 |
| od 61 rokov | 23 | 24 | 15 | 12 | 16 |
| počet vydaných jedál za mesiac | 0 | 750 | 1560 | 2280 | 2820 |
| Výsledkový ukazovateľ | | | | | |
| počet klientov verejných stravovacích služieb | 0 | 25 | 52 | 76 | 94 |

Zdroj: OcÚ Raková, 2015

Nasledujúca tabuľka prezentuje kapacitu a dostupnosť sociálnych služieb v okrese Čadca.

Sociálne zariadenia podľa typ ukazovateľa, rok a územie



| Okres Čadca | 2003 | 2004 | 2005 | 2006 | 2007 | 2008 | 2009 | 2010 | 2011 | 2012 | 2013 |
|-----------------------------|------|------|------|------|------|------|------|------|------|------|------|
| Počet zariadení | 10 | 9 | 9 | 10 | 11 | 13 | 14 | 18 | 21 | 21 | 27 |
| Počet miest k 31.12 spolu | 606 | 582 | 611 | 699 | 779 | 737 | 784 | 833 | 852 | 877 | 782 |
| P.m. v. DD | 358 | 355 | 345 | 327 | 311 | 315 | 0 | 0 | 0 | 0 | 0 |
| P.m. v penziónoch | 0 | 0 | 0 | 0 | 0 | 0 | 0 | 0 | 0 | 0 | 0 |
| P.m. v DSS pre postih dosp. | 117 | 124 | 163 | 209 | 286 | 245 | 292 | 425 | 425 | 430 | 448 |
| P.m. v DSS pre postih deti | 57 | 55 | 63 | 49 | 44 | 33 | 25 | 22 | 18 | 13 | 11 |
| P.m. v dets. domovoch | 48 | 48 | 40 | 84 | 80 | 80 | 127 | 123 | 124 | 123 | 41 |
| P.m. v zariad. pre seniorov | 0 | 0 | 0 | 0 | 0 | 0 | 297 | 200 | 195 | 188 | 184 |

Zdroj: <http://px-web.statistics.sk/PXWebSlovak/>

Trendy

Sociálne služby pomáhajú v kritických situáciách jednotlivcom, rodinám alebo určitým skupinám občanov zvládnuť starostlivosť o seba alebo o domácnosť a podporujú tak pozitívnu spoločenskú atmosféru v komunite. Význam sociálnych služieb nie je dôležitý len vzhľadom na množstvo ľudí, ktoré ich potrebuje, ale hlavne preto, že bez ich pôsobenia by časť občanov nemala možnosť podieľať sa na spoločenskom živote, nebolo by možné uplatnenie ich ľudských a občianskych práv a dochádzalo by k ich sociálnemu vylúčeniu. Programové vyhlásenie vlády (ďalej len PVV) na roky 2010-2014 z augusta 2010 s hlavným odkazom Občianska zodpovednosť a spolupráca. V sociálnej oblasti sa vláda sústreďuje na podporu životnej úrovne obyvateľstva, a to aj v komplikovanej situácii prebiehajúcej hospodárskej krízy. Vláda SR nebude kopírovať sociálno-ekonomický model žiadnej inej krajiny, ale bude hľadať inšpiráciu v tých krajinách, ktoré dokázali v konkrétnych oblastiach rýchle a dlhodobé udržateľné úspechy. Vláda SR považuje za kľúčové vytvárať podmienky na zvyšovanie kvality života ľudí. Systém sociálnych služieb na Slovensku neprešiel po roku 1990 radikálnou zmenou. Politika všetkých doterajších vlád sa orientovala prevažne na udržanie prevádzky existujúcich pobytových zariadení bez toho, aby od nich požadovala vyššiu kvalitu poskytovaných služieb, efektívnejšie hospodárenie s verejnými zdrojmi, či väčšiu samostatnosť. Vyhlásený program humanizácie služieb v praxi znamenal len znižovanie kapacity zariadení, čo ešte viac zvýšilo napätie medzi ponukou a dopytom. Mnohé zariadenia nedosahujú základné priestorové normy ani po znížení kapacity. Jediným transformačným prvkom v systéme sociálnych služieb je zrušenie monopolu štátu na ich poskytovanie. Súkromní poskytovatelia sociálnych služieb v oveľa väčšej miere ako verejní študujú skúsenosti a nové trendy v krajinách Európskej únie. Súkromní poskytovatelia služieb však v súčasnosti ešte nezabezpečujú taký podiel služieb, aby výrazne ovplyvňovali a menili charakter celého systému. Vyššia dynamika rastu súkromných služieb sa nedosahuje aj kvôli vysokej organizačnej roztrieštenosti súkromných poskytovateľov. Budovanie sietí služieb jedným zriaďovateľom postupuje pomaly. Sociálne služby pre seniorov sú v každej krajine dôležitou časťou systému sociálnej ochrany a ročne sa vynakladá na systém značná časť finančných prostriedkov. Sociálne služby je možné poskytovať v domácom prostredí formou opatrovateľskej služby, resp. v zariadeniach pre seniorov. V niektorých krajinách sú služby decentralizované, v niektorých sú pod kuratelou štátu. Všetky krajiny prešli transformáciou v tejto oblasti (11.6.2012, http://www.mesa10.sk/index.php?action=module&id=modcontent&content_id=261). Medzi hlavné trendy v poskytovaní patria:

- deinštitucionalizácia sociálnych služieb,
- postupné znižovanie kapacity zariadení sociálnych služieb,
- prevádzkovanie zariadení s nízkou kapacitou (zariadenia rodinného typu, zariadenia s kapacitou nižšou než 40 miest),
- transformácia veľkokapacitných zariadení na zariadenia s nižšou kapacitou,
- podpora terénnych a ambulantných sociálnych služieb a sociálnych služieb v zariadeniach s týždenným pobytom.
- individualizácia poskytovania sociálnych služieb na základe osobných potrieb prijímateľov,
- vymedzenie práv prijímateľa a povinností prevádzkovateľa
- legitimizácia kvality sociálnych služieb a formulovanie podmienok, ktoré majú kvalitné služby spĺňať (i keď nie sú známe podmienky hodnotenia kvality sociálnych služieb)
- rozšírenie spektra poskytovaných sociálnych služieb
- koncepčný prístup k plánovaniu a stratégii rozvoja sociálnych služieb, komunitnom rozvoji komunitného plánu a rozvoji terénnych sociálnych služieb ako nástroja poskytovania sociálnych služieb v obci (14.6.2012, <http://www.shr.sk/pages/casopishumanita/archiv/humanitaplus/P200905.pdf>).

Podpora zotrvania klienta v prirodzenom prostredí rozvojom terénnych sociálnych služieb

Dôvodom stanovenia tejto priority je skutočnosť, že terénne sociálne služby sú podľa dostupných štatistických údajov nedostatočne rozvinuté a na celom území Slovenska ide o sociálne služby, ktoré sú nedostatkové alebo úplne chýbajú. Rozvoj tejto formy sociálnej služby je v súlade s požiadavkami a princípmi uplatňovanými v ES v rámci modernizácie sociálnych služieb. V rámci tejto priority je nevyhnutné sa osobitne zamerať na terénnu sociálnu službu pre osoby odkázané na pomoc inej osoby, ktorej poskytovanie podľa dostupných údajov klesá aj napriek zvyšujúcemu sa dopytu po tejto sociálnej službe. Aj napriek tomu, že občan, ktorý o túto sociálnu službu požiada a splní hmotnoprávne podmienky poskytovania opatrovateľskej služby, jeho nárok často nie je uspokojený. Nemenej dôležité je zamerať sa na rozvoj tých terénnych programov a sociálnych služieb, ktorých cieľom je sociálna inklúzia znevýhodnených osôb z dôvodu nezabezpečenia základných životných potrieb.

Rozvoj ambulantných sociálnych služieb a pobytových sociálnych služieb v zariadení s týždenným pobytom

Zámernom stanovenia tejto priority je postupná deinštitucionalizácia sociálnych služieb, s prihliadnutím na potreby a schopnosti klienta, s cieľom poskytovať mu sociálne služby v jeho rodinnom alebo komunitnom prostredí. Poskytovanie ambulantných sociálnych služieb a sociálnych služieb v zariadení s týždenným pobytom umožňuje rozvíjať rodinné a spoločenské vzťahy klienta a primerane 13 jeho individuálnych schopnostiam a možnostiam aj jeho zaradenie sa do spoločenského a pracovného života.



Zvýšenie kvality a humanizácia poskytovaných sociálnych služieb prostredníctvom rekonštrukcie, rozširovania, modernizácie a budovania zariadení sociálnych služieb

Požiadavka humanizácie a modernizácie sociálnych služieb SR reaguje na trendy uplatňované EÚ v tejto oblasti, ktorých cieľom je zabezpečiť pre klientov kvalitné sociálne služby. V praxi to znamená zabezpečenie prístupnosti k sociálnym službám, a to aj z hľadiska prostredia, v ktorom sa sociálne služby poskytujú. Táto povinnosť vyplýva poskytovateľom sociálnych služieb aj priamo zo zákona o sociálnych službách a má umožniť prijímateľom sociálnych služieb prístup k fyzickému prostrediu, priestorom a budovám, v ktorých sa poskytujú sociálne služby a zabezpečiť minimálne požiadavky a štandardy bývania. Ide najmä o odstránenie architektonických bariér v priestoroch a budovách, v ktorých sa poskytujú sociálne služby a to v interiéroch, rovnako aj v exteriéroch a zabezpečenie ich materiálno technickej vybavenosti, najneskôr do 31. 12. 2013.

Vzdelávanie zamestnancov v oblasti sociálnych služieb

Jedným z cieľov novej právnej úpravy poskytovania sociálnych služieb je zabezpečiť ich profesionálny výkon a teda aj zvýšiť kvalitu poskytovaných sociálnych služieb. Jedným zo základných predpokladov dosiahnutia tohto cieľa je vzdelávanie zamestnancov sociálnych služieb v rámci potreby splnenia kvalifikačných predpokladov pre výkon sociálnej služby a zároveň ich ďalšie vzdelávanie a prehlbovanie kvalifikácie.

Prognóza cieľovej skupiny

| Počet obyvateľov ku koncu obdobia (31.12.) podľa územie, 5 ročná veková kategória, pohlavie a rok | | | | | | | | | | | |
|---|------|------|------|-------|----------------|------|------|------|------|------|--------|
| | 2015 | 2016 | 2017 | 2018 | 2019 | 2020 | 2021 | 2022 | 2023 | 2024 | 2025 |
| 60-64 | 322 | 334 | 347 | 359 | 372 | 384 | 396 | 409 | 421 | 433 | 446 |
| 65-69 | 219 | 224 | 229 | 234 | 239 | 244 | 248 | 253 | 258 | 263 | 268 |
| 70-74 | 149 | 150 | 150 | 150 | 151 | 151 | 151 | 152 | 152 | 152 | 153 |
| 75-79 | 111 | 110 | 110 | 109 | 108 | 107 | 106 | 105 | 104 | 103 | 102 |
| 80-84 | 85 | 86 | 87 | 88 | 88 | 89 | 90 | 91 | 92 | 93 | 94 |
| 85-89 | 58 | 62 | 66 | 69 | 73 | 77 | 81 | 85 | 89 | 93 | 96 |
| 90-94 | 16 | 17 | 18 | 19 | 20 | 21 | 22 | 23 | 24 | 25 | 26 |
| 95-99 | 0 | 0 | 0 | 0 | 0 | 0 | 0 | 0 | 0 | 0 | 0 |
| 100+ | 0 | 0 | 0 | 0 | 0 | 0 | 0 | 0 | 0 | 0 | 0 |
| 60+ – pr. Index | | | | 1,021 | % nárast – 60+ | | | | | | 23,44 |
| Abs. nárast | | | | | | | | | | | 225 |
| % z celkového počtu obyvateľov - 2015 | | | | | | | | | | | 17,628 |
| % z celkového počtu obyvateľov - 2025 | | | | | | | | | | | 20,849 |

Celkový nárast v seniorskej kategórii sa predpokladá až vo výške 23,44 %. Celkový podiel obyvateľstva po 60 roku by mal stúpnuť na 20,849 %. V absolútnom vyjadrení by malo ísť o 225 obyvateľov. Pre túto skupinu obyvateľov by mala obec zabezpečiť dostatočnú ponuku sociálnych služieb, ponuku zdravotníckych služieb a bezpečnosť.

2.12. ZDRAVOTNÍCTVO

V centre obce sa nachádza zdravotné stredisko s tromi ambulanciami - praktický lekár pre dospelých, zubný lekár a detská ambulancia. Zariadenie je vyhovujúce. Vyššie zdravotné služby sú poskytované v Kysuckej nemocnici v Čadci. Vedľa zdravotného strediska je lekáreň JUKA. Vzhľadom na nárast počtu obyvateľov sa javí potreba zriadiť ešte 2 ambulancie (praktický lekár pre dospelých a gynekológ).

Prognóza cieľovej skupiny

Predpokladá sa vyšší dopyt po zdravotníckych službách, nakoľko spotrebiteľmi zdravotníckych služieb sú hlavne deti nižších vekových skupín a prestárlí obyvatelia.

| Počet obyvateľov ku koncu obdobia (31.12.) podľa územie, 5 ročná veková kategória, pohlavie a rok | | | | | | | | | | | |
|---|------|------|------|-------|----------------|------|------|------|------|------|--------|
| | 2015 | 2016 | 2017 | 2018 | 2019 | 2020 | 2021 | 2022 | 2023 | 2024 | 2025 |
| 0 | 53 | 52 | 52 | 52 | 51 | 51 | 50 | 50 | 49 | 49 | 49 |
| 1-4 | 207 | 204 | 200 | 197 | 193 | 190 | 187 | 183 | 180 | 176 | 173 |
| 0 – priem. Index | | | | 0,992 | % nárast – 0 | | | | | | -7,55 |
| 1-4 priem. Index | | | | 0,982 | % nárast 1 – 4 | | | | | | -16,43 |
| Abs. nárast | | | | | | | | | | | -38 |
| % z celkového počtu obyvateľov - 2015 | | | | | | | | | | | 4,774 |
| % z celkového počtu obyvateľov - 2025 | | | | | | | | | | | 3,906 |



| Počet obyvateľov ku koncu obdobia (31.12.) podľa územie, 5 ročná veková kategória, pohlavie a rok | | | | | | | | | | | |
|---|------|------|------|-------|----------------|------|------|------|------|------|--------|
| | 2015 | 2016 | 2017 | 2018 | 2019 | 2020 | 2021 | 2022 | 2023 | 2024 | 2025 |
| 60-64 | 322 | 334 | 347 | 359 | 372 | 384 | 396 | 409 | 421 | 433 | 446 |
| 65-69 | 219 | 224 | 229 | 234 | 239 | 244 | 248 | 253 | 258 | 263 | 268 |
| 70-74 | 149 | 150 | 150 | 150 | 151 | 151 | 151 | 152 | 152 | 152 | 153 |
| 75-79 | 111 | 110 | 110 | 109 | 108 | 107 | 106 | 105 | 104 | 103 | 102 |
| 80-84 | 85 | 86 | 87 | 88 | 88 | 89 | 90 | 91 | 92 | 93 | 94 |
| 85-89 | 58 | 62 | 66 | 69 | 73 | 77 | 81 | 85 | 89 | 93 | 96 |
| 90-94 | 16 | 17 | 18 | 19 | 20 | 21 | 22 | 23 | 24 | 25 | 26 |
| 95-99 | 0 | 0 | 0 | 0 | 0 | 0 | 0 | 0 | 0 | 0 | 0 |
| 100+ | 0 | 0 | 0 | 0 | 0 | 0 | 0 | 0 | 0 | 0 | 0 |
| 60+ – pr. Index | | | | 1,021 | % nárast – 60+ | | | | | | 23,44 |
| Abs. nárast | | | | | | | | | | | 225 |
| % z celkového počtu obyvateľov - 2015 | | | | | | | | | | | 17,628 |
| % z celkového počtu obyvateľov - 2025 | | | | | | | | | | | 20,849 |

2.13. ŠPORT

Základňa športovej činnosti v obci je adekvátna veľkosti sídla, kde funguje niekoľko športových organizácií a spolkov. Vybavenosť zariadeniami športu a telesnej kultúry plní predovšetkým obecný športový areál zastúpený najmä futbalovým štadiónom a ihriskami Základnej školy. V obci sa nachádzajú tieto zariadenia: futbalový areál TJ Polom Raková (U Surovky) dve futbalové ihriská, ihriská turistického oddielu Polom Raková (areál zdravia U Matisa), ihriská U Matuška, 2 viacúčelové ihriská pri Rakovke, ihrisko Pod Polanou (pri ZŠ Trstená), multifunkčné ihrisko pri ZŠ Milana Mravca, multifunkčné ihrisko Korchaň, lyžiarsky vlek Tatrapoma 285 m, lyžiarsky vlek v rekreačnom zariadení Dolina 200 m, strelnica poľovníkov (na 50 a 100 m), pobyt pri vode a rybolov je možný pri rybníku na Milošovskom potoku a Kysuci, kysucká cyklomagistrála (2 trasy) a cyklotrasa do Zákopčia, značované turistické chodníky (ÚPO Raková, 2009, s.28).

Štatistiky

Najpopulárnejším športom dospelých Európanov je cyklistika, ktorú uprednostňujú Maďari, Slováci, Chorváti, Estónci, Lotyš a Litovčania. Ďalšou obľúbenou športovou disciplínou je beh (Slovensko – 45 %). Najobľúbenejším tímovým športom je futbal. Na Slovensku patrí medzi najrozšírenejšie športy rýchla chôdza – 47 % a bicyklovanie 22 %. Spomedzi športov detí najviac obľubujú futbal – 16 – 25 %), po ňom nasledujú basketbal, tanec a plávanie – 16 – 19 %). Ak športujú s deťmi aj rodičia, európske deti zvyčajne trávia voľný čas cyklistikou (47 % – Slovensko) a hraním hier, ako je naháňka a schovávačka, ale aj tímovými hrami, napríklad futbalom alebo volejbalom (Slovensko – 47 %) a plávaním (Slovensko – 34 %) (12.6.2012, <http://tlacovespravy.wordpress.com/2012/06/01/prieskum-sport-v-zivote-mladych-europanov/>). Nasledujúca tabuľka prezentuje vekovú štruktúru pravidelne športujúcich podľa pohlavia. Podporu športu je potrebné cielene smerovať podľa vývoja jednotlivých vekových skupín obyvateľov.

| Veková štruktúra pravidelne športujúcich | | | | |
|--|------|------|---------|----|
| | ženy | muži | priemer | |
| 15-24 | | 52 | 45 | 49 |
| 25-39 | | 36 | 43 | 40 |
| 40-54 | | 39 | 39 | 39 |
| 55-69 | | 38 | 36 | 37 |
| 70+ | | 18 | 48 | 33 |

Zdroj: 10.6.2012, http://ec.europa.eu/public_opinion/archives/ebs/ebs_334_fact_sk_en.pdf

Ako prezentuje predchádzajúca tabuľka, najsilnejšie skupiny pravidelne športujúcich sú od 15 do 24 a 25 do 39 rokov. Špeciálnu skupinu tvoria muži nad 70 rokov, ktorým je potrebné venovať patričnú pozornosť.

Prognóza cieľovej skupiny

V budúcnosti je potrebné sa zamerať hlavne na potreby vekovej skupiny 30 – 40 rokov, ktorá tvorí pomerne početnú skupinu obyvateľov s dobrou prognózou.

| Počet obyvateľov ku koncu obdobia (31.12.) podľa územie, 5 ročná veková kategória, pohlavie a rok | | | | | | | | | | | |
|---|------|------|------|-------|----------------|------|------|------|------|------|--------|
| | 2015 | 2016 | 2017 | 2018 | 2019 | 2020 | 2021 | 2022 | 2023 | 2024 | 2025 |
| 15-19 | 368 | 362 | 356 | 350 | 344 | 338 | 331 | 325 | 319 | 313 | 307 |
| 15-19 – pr. Index | | | | 0,982 | % nárast 15-19 | | | | | | -16,58 |



| | |
|---------------------------------------|-------|
| Abs. nárast | -61 |
| % z celkového počtu obyvateľov - 2015 | 6,757 |
| % z celkového počtu obyvateľov - 2025 | 5,401 |

Počet obyvateľov ku koncu obdobia (31.12.) podľa územie, 5 ročná veková kategória, pohlavie a rok

| | 2015 | 2016 | 2017 | 2018 | 2019 | 2020 | 2021 | 2022 | 2023 | 2024 | 2025 |
|---------------------------------------|------|------|------|-------|------------------|------|------|------|------|------|--------|
| 20-24 | 429 | 429 | 429 | 428 | 428 | 428 | 428 | 428 | 427 | 427 | 427 |
| 25-29 | 415 | 413 | 410 | 408 | 405 | 403 | 400 | 398 | 395 | 393 | 390 |
| 20-24 - pr. Index | | | | 1,000 | % nárast – 20-24 | | | | | | -0,47 |
| 25-29 - pr. Index | | | | 0,994 | % nárast 25 – 29 | | | | | | -6,02 |
| Abs. nárast | | | | | | | | | | | -27 |
| % z celkového počtu obyvateľov - 2015 | | | | | | | | | | | 15,498 |
| % z celkového počtu obyvateľov - 2025 | | | | | | | | | | | 14,374 |

Počet obyvateľov ku koncu obdobia (31.12.) podľa územie, 5 ročná veková kategória, pohlavie a rok

| | 2015 | 2016 | 2017 | 2018 | 2019 | 2020 | 2021 | 2022 | 2023 | 2024 | 2025 |
|---------------------------------------|------|------|------|-------|------------------|------|------|------|------|------|--------|
| 30-34 | 424 | 423 | 422 | 421 | 419 | 418 | 417 | 416 | 415 | 413 | 412 |
| 35-39 | 486 | 498 | 505 | 512 | 520 | 529 | 537 | 545 | 553 | 562 | 570 |
| 40-44 | 385 | 388 | 391 | 394 | 396 | 399 | 402 | 405 | 408 | 410 | 413 |
| 30-34 - pr. Index | | | | 0,997 | % nárast – 30-34 | | | | | | -2,83 |
| 35-39 - pr. Index | | | | 1,016 | % nárast – 35-39 | | | | | | 17,24 |
| 40-44 - pr. Index | | | | 1,007 | % nárast – 40-44 | | | | | | 7,27 |
| Abs. nárast | | | | | | | | | | | 100 |
| % z celkového počtu obyvateľov - 2015 | | | | | | | | | | | 23,779 |
| % z celkového počtu obyvateľov - 2025 | | | | | | | | | | | 24,540 |

2.14. KULTÚRA

Kultúra v obci je samozrejmosťou a nevyhnutnou podmienkou ponuky kultúrno-spoločenského vyžitia sa vlastných obyvateľov, ale aj prejavom cielenej kultúrnej ponuky širšej návštevníckej verejnosti tejto obce. Je prejavom a symptómom spoločenskej úrovne a kultúrnej vyspelosti daného sídla a regiónu. Vybavenosť účelových objektov pre kultúrno-spoločenské aktivity obyvateľov obce tvoria Dom kultúry J. Palárikav centrálnej časti obce s viacúčelovou kultúrnou sálou - 240 sedadiel (v súčasnej dobe kino nepremiata), knižnica - 12 200 knižničných jednotiek, 555 užívateľov, internetová čítareň, pamätná izba J. Palárika, Kultúrny dom potrebám obce postačuje. V podkroví možno zriadiť pamätnú izbu maliara Mravca a klubové priestory. V obci sú 2 kostoly (v Ústredí a na Korcháni) a kaplnka U Blažička.

Kultúrne a historické pamiatky

V Ústrednom zozname pamiatkového fondu SR sú zapísané tieto objekty:

Kostol Narodenia p. Márie (192/0) na parc. č. 1298

Katolícky kostol je jednodňová stavba s transeptom, polygonálne ukončeným presbytériom a bočnou vežou. Priestory sú zaklenuté krížovou rebrovou neogotickou klenbou s medziklenbovými pásmi, ktoré zabiehajú do konzol. Fasáda je neogotická s lomenými oknami. Kostol je neogotický, postavený na mieste dreveného kostola v rokoch 1870-74 podľa projektu arch. J. Zítka. Vnútorne zariadenie je neogotické z poslednej tretiny 19. stor. Oltárny obraz narodenia p. Márie je od J.B. Klemensa z roku 1879.

Pomník pred kostolom (201/0) na parc. č. 1298

Pomník bol postavený padlým v I. a II. svetovej vojne. Na štvorcovom podstavci je sakrálna plastika. Na čelnej strane podstavca sú umiestnené textové tabule s menami padlých v oboch vojnách, zhotovené z čierneho mramoru. Po stranách pomníka sú na nízkych pieskovcových stĺpikoch kvetníky. Celý pomník je z pieskovca, zhotovený v roku 1947.

Socha sv. Jána Nepomuckého (2698) na parc. č. 99



Je to rustikálna práca z roku 1832. Na hranolovom pilieri s jednoduchou pätkou s rímskou hlavicou je frontálna, statická postava sv. Jána Nepomuckého s krucifixom v rukách, v charakteristickom odevu. Postava i drapéria sú len sumárne premodelované. Na prednej strane piliera je datovanie.

Pomník Jána Palárika (119/0) na parc. č. 1332

Pomník je z r. 1940 od Fraňa Štefunku. Na vysokom štvorcovom podstavci je poprsie Jána Palárika. Poprsie je z pieskovca a na spodnej časti je meno spisovateľa „Ján Palárik“.

Pamätná tabuľa - Ján Palárik (200) na parc. č. 596

Pamätná tabuľa je umiestnená na súkromnom obytnom dome č. 266. Je pamiatkou na Jána Palárika, dramatika, rodáka z Rakovej. Dom č. 266 je postavený na mieste stavby bývalého rodného domu Jána Palárika.

Rolnícky dom zrubový (1524) na parc. č. 291

Objekt je datovaný na portáli rokom 1863 (1903). Je individuálne upraveným variantom formy, rozšírenej v Kysuckej doline. Dom je postavený v dolinnej reťazovej zástavbe na rovnom mieste, situovaný čelnou stenou na juh a zadnou stranou na komunikáciu. Pôdorys je členený na izbu, bočnú komoru, pitvor a kuchyňu. K zrubovej časti je vstavaná časť murovaná - maštal' - tak, že svojím pôdorysom zasahuje do pôvodnej plochy pitvora. Konštrukcia je zrubová, použité sú kresané brvná a spáry vyrovnané latkami. Rezné plochy brván v uhloch sú nabielené, ako aj portál domu. Strecha je lomená s vysokým štítom, zdobeným latkovaním. Krytina je šindľová, vyspravená térapapierom. Štíty sú zdobené hálkami. Murovaná časť má osobitnú strechu s nižšie položeným hrebeňom. Pred vchodom domu je strecha predĺžená nad gánok. Na fasáde je upevnená kaplnka s obrázkom p. Márie. Okenné otvory sú druhotne zväčšované. Prostredie objektu je narušené novšími úpravami okolitých objektov, pred čelnou stenou sú zachované staršie stromy (2 lipy). Tradičný charakter je vcelku zachovaný (ÚPO Raková, 2009, s.44).

Štatistiky

Celkové využívanie klasických kultúrnych statkov monitoring meria frekvenciami návštev a nákupov počas roka. Z hľadiska využívania kultúrnych hodnôt sú na prvých dvoch miestach literatúra a film. Knihu si raz za mesiac kúpilo vo všetkých sledovaných rokoch 7,8 % obyvateľov, raz za pol roka temer 30 % obyvateľov a raz za rok viac ako 40 % obyvateľov. Návštevnosť filmových predstavení býva vyrovnaná; mierne vzrastá. Výsledky monitorovania poukazujú aj na dlhodobý vyrovnaný záujem o divadelné predstavenia. Počet pravidelných návštevníkov, ktorí navštevujú divadlo raz za mesiac, ale aj počet tých, ktorí navštívili divadlo raz za pol roka, je dlhodobo stabilný. Systematicky rastie návštevnosť koncertov vážnej a populárnej hudby. Existuje aj málopočetná skupina pravidelných návštevníkov (3 - 4 % respondentov), ktorí navštevujú koncerty každý mesiac. Pritom sa dlhodobo zvyšuje počet tých, ktorí navštívili koncert raz za pol roka alebo jedenkrát za rok. Je to zrejme vyvolané rastúcim záujmom o koncerty populárnej a alternatívnej hudby. Segment prezentovania zbierok a ochrany kultúrneho dedičstva v monitoringoch reprezentujú výtvarné a iné umenia, ľudové a tradičné umenie a múzejníctvo. V tomto segmente u nás prevažujú príležitostné a sezónne formy spotreby, ktoré možno v monitoringu posudzovať len množstvom návštev za rok. Návšteva folklórnych podujatí a múzeí je okrem toho pre väčšinu našich občanov charakteristickou dovolenkovou kultúrnou aktivitou, ktorá priamo súvisí s dynamikou cestovného ruchu (12.6.2012, <http://www.nocka.sk/uploads/fd/c5/fdc56b5295544adb7e3625632921405f/4-monitoring-vysledkov-kp-2005-2008-no6-7-2009.pdf>).

Trendy

Komplex opatrení na podporu súkromnej voľby domácností by mal v budúcnosti:

- stimulovať lepšie „previazanie“ súkromných výdavkov domácností s verejnými zdrojmi podpory kultúry. Určitá časť tejto podpory kultúrnych zariadení ponúkajúca svoje aktivity pre verejnosť musí byť variabilná, závislá od toho, či vyvolala odozvu, ktorá sa prejavuje vo veľkosti návštevnosti ap. Akými metódami to prepočítať je iná otázka: či u divadiel napr. podľa počtu obsadenosti ponúkaných miest, počtu repríz ap. Pokračovať by sa malo sofistikovanejšie s experimentom „kultúrnych poukazov“
- zefektívniť systém dlhodobiejšieho viazania subjektu stimulovaného trhového dopytu (cieľových skupín súčasných i budúcich „spotrebiteľov“ kultúry so stimulovanou trhovou ponukou kultúrnych inštitúcií
 - rozšíriť systém permanentiek
 - rozšíriť systém kultúrnych poukazov aj pre zamestnancov súkromných a verejných inštitúcií (a dotáciami ich kryť zo sociálneho fondu a u firiem aj z iných zdrojov)
 - uplatňovať bonusové body na cenu vstupenky, za ktoré návštevník po určitom počte dostane bezplatnú (alebo výrazne zľavnenú) vstupenku
 - last minute zľavy na očakávanú nevyužitú ponuku
 - zaviesť výrazne diferencované ceny na dopoludňajšie a popoludňajšie predstavenia (s prioritou pre dôchodcov a deti aj so sprievodom)
- zlepšiť využívanie stykov s podnikovým svetom ekonomiky pri podpore ich firemnej identity aj návštevou kultúrnych zariadení
- podporiť „umelecké školenie“ detí mimo školy ako budúcich aktívnych subjektov trhového dopytu zavedením odpodateľnej položky z daňového základu domácnosti za tieto výdavky



- radikálne zlepšiť celý systém marketingu verejných kultúrnych inštitúcií (vo väzbe na odporúčanie č. 1 a č. 3)
- radikálne zlepšiť strategický manažment kultúrnych inštitúcií (v prepojení na prognózovanie ich vývoja, na manažment rizika podmienok ich ekonomického vývoja atď.)
- významne zlepšiť systém školskej a mimoškolskej výchovy mládeže ku kultúre (12.6.2012, <http://www.nocka.sk/uploads/fd/c5/fdc56b5295544adb7e3625632921405f/4-monitoring-vysledkov-kp-2005-2008-no6-7-2009.pdf>).

Prognóza cieľovej skupiny

V budúcnosti je potrebné smerovať ponuku kultúrnych statkov hlavne na externých užívateľov. Predpokladá sa pokles v obidvoch skupinách najväčších užívateľov.

| Počet obyvateľov ku koncu obdobia (31.12.) podľa územie, 5 ročná veková kategória, pohlavie a rok | | | | | | | | | | | |
|---|------|------|------|-------|------------------|------|------|------|------|------|--------|
| | 2015 | 2016 | 2017 | 2018 | 2019 | 2020 | 2021 | 2022 | 2023 | 2024 | 2025 |
| 20-24 | 429 | 429 | 429 | 428 | 428 | 428 | 428 | 428 | 427 | 427 | 427 |
| 25-29 | 415 | 413 | 410 | 408 | 405 | 403 | 400 | 398 | 395 | 393 | 390 |
| 20-24 - pr. Index | | | | 1,000 | % nárast – 20-24 | | | | | | -0,47 |
| 25-29 - pr. Index | | | | 0,994 | % nárast 25 – 29 | | | | | | -6,02 |
| Abs. nárast | | | | | | | | | | | -27 |
| % z celkového počtu obyvateľov - 2015 | | | | | | | | | | | 15,498 |
| % z celkového počtu obyvateľov - 2025 | | | | | | | | | | | 14,374 |

| Počet obyvateľov ku koncu obdobia (31.12.) podľa územie, 5 ročná veková kategória, pohlavie a rok | | | | | | | | | | | |
|---|------|------|------|-------|------------------|------|------|------|------|------|--------|
| | 2015 | 2016 | 2017 | 2018 | 2019 | 2020 | 2021 | 2022 | 2023 | 2024 | 2025 |
| 45-49 | 396 | 401 | 407 | 413 | 419 | 424 | 430 | 436 | 442 | 447 | 453 |
| 50-54 | 374 | 379 | 384 | 390 | 395 | 400 | 406 | 411 | 416 | 422 | 427 |
| 55-59 | 332 | 336 | 340 | 345 | 349 | 353 | 357 | 361 | 366 | 370 | 374 |
| 45-49 – pr. Index | | | | 1,014 | % nárast - 45-49 | | | | | | 14,39 |
| 50-54 – pr. Index | | | | 1,013 | % nárast - 50-54 | | | | | | 14,17 |
| 55-59 – pr. Index | | | | 1,012 | % nárast - 55-59 | | | | | | 12,65 |
| Abs. nárast | | | | | | | | | | | 152 |
| % z celkového počtu obyvateľov - 2015 | | | | | | | | | | | 20,235 |
| % z celkového počtu obyvateľov - 2025 | | | | | | | | | | | 22,063 |

2.15. UBYTOVACIE ZARIADENIA

V intraviláne obce sa nenachádza žiadne zariadenie, poskytujúce ubytovacie služby. Iba v lokalite Dolina je rekreačné zariadenie, ktoré sa prevádzkuje sezónne. V budúcnosti sa predpokladá rozvoj ubytovania v penziónoch a v súkromí v osade Korchanovci – 100 lôžok (ÚPO Raková, 2009, s.28).

2.16. STRAVOVACIE A REŠTAURAČNÉ SLUŽBY

V obci Raková sa nachádza 10 zariadení /reštaurácia Svadobka, 4 pohostinstvá, bufet, bistro, 2 bary, espresso) s celkovou kapacitou takmer 600 stoličiek a cca 280 stoličiek v letnej sezóne. Chýba stravovacie zariadenie vyššej cenovej kategórie (ÚPO Raková, 2009, s.28).

2.17. CESTOVNÝ RUCH

„Okres Čadca je pohraničným okresom. Medzištátne územné väzby rekreácie a turizmu je treba zabezpečiť s Českou republikou, hlavne v okolí Makova - Veľký Javorník, Bumbálka, pri Klokočove - Biely Kríž a pri Svrčinovci - Jablunkov a s Poľskou republikou v priestoroch Skalité - Serafinov a Oščadnica - Veľká Rača. Intenzívnejšie medziokresné väzby sú s okresom Bytča v priestore Makov - Čierne, s okresom Námestovo v smere Nová Bystrica - Vychylovka - Oravská Lesná a s okresom Žilina v smere Stará Bystrica - Lutiše - Terchová. Rekreačný potenciál okresu je veľmi veľký. Jeho danosti a aktivity majú prevažne celoštátny až medzinárodný význam. Celý okres sa nachádza v rekreačných zázemiach rozsiahlych sídelných aglomerácií Ostravsko-Karvinskej v Českej republike a Katovicko-Glivickej v Poľsku. V okrese možno rozvíjať všetky pohybové, pasantné a migračné formy horského turizmu a tiež klimatickej rehabilitácie a liečby, vidieckej rekreácie, poznávacieho a kultúrneho turizmu, ďalej pešiu turistiku, moto, cyklo a hipoturistiku, sezónne aj vodnú turistiku. Kvalitatívne najvyššiu



úroveň ponuky je možné zabezpečiť v priestore Makova, kde je záujem vybudovať aj klimatické kúpele, ďalej v priestore Oščadnice, kde budú naďalej dominovať zimné lyžiarske športy, v priestore Novej Bystrice s atraktívnou úvratňovou železničkou a tiež v samotnom okresnom meste Čadca a v jeho okolí. Ponuka územia pre rozvoj turizmu v západnej a východnej časti okresu je značne limitovaná jestvujúcou CHKO Kysuce. Tu je treba vybavenosť umiestňovať len v zastavanom území obcí a osád. Výnimku môže tvoriť vybavenosť klimatických kúpeľov v priestore Makov-Veľký Javorník. V centrálnej a severnej časti okresu je možnosť výstavby aj mimo sídiel. Evidovaný počet lôžok v zariadeniach pre CR nezodpovedá potenciálu okresu a je možné ho zvýšiť. Súbežne s tým je nutné budovať podmieňujúcu obsluhu, športovú a technickú vybavenosť rekreačných útvarov a rekreačne atraktívnych sídiel. Za ťažiskové priestory ponuky pre celoštátny a zahraničný turizmus treba považovať mesto Čadcu a aglomerácie rekreačných útvarov (AGL.RU) v priestoroch obcí Oščadnica, Skalité, Makov a Nová Bystrica. Tieto budú zároveň východiskami horskej pešej a lyžiarskej turistiky a cykloturistiky po výšinách a chrbátoch Javorníkov a Beskyd. Pre rozvoj vidieckej pobytovej rekreácie a agroturistiky sú veľmi dobré možnosti vo všetkých vidieckych sídlach okresu. Túto je treba spájať s poznávacím a kultúrnym turizmom, ktorého centrá môžu byť zároveň aj cieľami cestného moto, cyklo a výhľadovo tiež hipoturizmu. V okrese je množstvo vynikajúcich trás. Z nich najvýznamnejšie sú trasy, spájajúce Čadcu s Makovom, Oščadnicou a Skalitým, so Starou Bystricou a priestorom Terchovej, výhľadovo aj s priestorom Oravskej Lesnej. Trasy je treba doplniť vybudovaním etapovej vybavenosti." Katastrálne územie obce Raková patrí do rekreačného celku Čadca a okolie.

Pre rekreačné využitie má predpoklady najmä severná polovica územia, ktorá má charakter vidieckej krajiny s osadami a veľkým zastúpením lesov. Nachádzajú sa tu 2 rekreačné priestory - Korchán a Milošovský potok, ktorý sem zasahuje z katastrálneho územia Čadce. Rekreačný priestor Korchán leží v závere doliny potoka Trstená. Je prístupný z centra Rakovej po ceste III/48728. Od centra obce je vzdialený asi 5,5 km. Rekreačný priestor zahŕňa severný koniec intravilánu obce, osady Školníkovci, Draganka, Kubříková, Hromadová, Kurajka, Kopčisko, Bednářka, Dlhá, Kukoľanka a rekreačné zariadenie v lokalite Dolina. Vybavenosť rekreačného priestoru pozostáva zo zariadení občianskeho vybavenia v intraviláne (obchod, pohostinstvo) a lyžiarskeho vleku Tatrapoma dĺžky 285 m. Uvažuje sa o vybudovaní nového vleku (500 m) a o umelom zasnežovaní zjazdovky. Od obchodu vychádzajú 2 turistické chodníky. Červeno značený turistický chodník prechádza cez osadu Školníkovci do Klokočova, Korne a Makova. Modro značený turistický chodník vedie na vrchol Veľkého Polomu, odkiaľ sa dá prejsť do sídiel na českej strane (Horní Lomná, Dolní Lomná, Mosty u Jablunkova). Po lesnej ceste popod Veľký Polom, cez Korchán do osady Vyšné Megoňky a ceste III/01179 do Čadce a po ceste II/487 prechádzajú 2 trasy cyklotrasy. Ďalšia cyklistická trasa vedie po ceste III/28724 smerom na Zákopčie. Rekreačné zariadenie v lokalite Dolina má vybudované 2 ihriská a starší lyžiarsky vlek dĺžky 200 m. V súčasnom lyžiarskom stredisku ÚPD navrhuje vybudovať 2 nové lyžiarske vleky 500 m a 150 m, lyžiarske bežecké stopy, vodné nádrže pre zasnežovanie, parkovisko, základnú vybavenosť pre lyžiarov (WC, testservis, požičovňa lyžiarskych potrieb, bufet a pod.) a objekt pre údržbu strediska (garáž pre ratrak, sklad a pod.). Rekreačný priestor Milošovský potok zasahuje do katastrálneho územia mesta Čadca a obce Raková. Je tu vybudovaná vodná nádrž prevádzkovaná ako rybník a chatová lokalita Prielač, kde je postavených 17 súkromných chat a 2 trvalo obývané objekty. V katastri Čadca sa nachádza prírodné futbalové ihrisko. Existuje zámer na dobudovanie rekreačného priestoru o vybavenosť, podnikové rekreačné zariadenie a ihriská východne a juhovýchodne od chatovej osady. Rekreačný priestor Milošovský potok sa využíva ako prímestská rekreačná zóna Čadce. Okrem uvedených zariadení zahŕňa aj okolité osady. V katastri Rakovej sú to osady Prielač, Bzdivonka, Ďadíkovci, Solgovci, Strýková, Bazgerka. V rámci intravilánu v údolí potoka Trstená a v ostatných osadách katastrálneho územia sa nachádzajú staršie zrubové objekty, ktoré sa využívajú na chalupársku rekreáciu. Po hrádzi popri Kysuci je možné zriadiť cyklotrasu, ktorá bude spájať Čadcu, Rakovú a Staškov (ÚPO Raková, 2009, s.35-36).

Trendy v cestovnom ruchu

Európska komisia cestovného ruchu (ETC) v roku 2004 označila za hlavné faktory ovplyvňujúce rozvoj CR demografiu, zdravie, uvedomelosť a vzdelávanie, voľný čas, cestovné skúsenosti, životný štýl, informačné technológie, dopravu, trvalo udržateľný rozvoj a bezpečnosť. Počet starších ľudí v Európe neustále rastie. Mnoho seniorov odchádza do predčasného dôchodku, má vyššie disponibilné príjmy, teší sa lepšiemu zdraviu. To má za následok rýchlejšiu rast dopytu tejto kategórie ľudí po cestovnom ruchu. Zdravotné povedomie návštevníkov je čoraz väčšie a ovplyvňuje najmä voľbu cieľového miesta a životný režim počas dovolenky. Čoraz populárnejšou je dovolenka spojená so vzdelávaním. Pri plánovaní dovolenky má významnú rolu história, umenie a kultúrne podujatia. Súčasná spoločnosť kladie zvýšené nároky na ľudí a ich denný režim, čo sa prejavuje v raste nárokov na voľný čas a možnosti oddychu. Rastie aj pragmatickosť návštevníkov v CR, ich sebaistota, požiadavky a znalosť



vlastných práv, čo súvisí s predchádzajúcimi skúsenosťami. Rastie podiel kritických názorov na kvalitu a dôraz sa kladie na pomer kvality a ceny. Rastie význam internetu, ktorý umožňuje nielen vizuálnu prezentáciu, ale aj priamy nákup produktov cestovného ruchu. V dopravných službách sa do popredia dostáva záujem o cestovanie železnicou, a najmä vysokorýchlostnými vlakmi. Rastie aj sieť nízkotarifných leteckých spoločností, zatiaľ čo cestné siete sa stávajú preťažené a klesá podiel klasického cestovania. Medzi populáciou naďalej rastie environmentálne povedomie, čo ovplyvňuje rast záujmu o cieľové miesta rozvíjajúce na základe trvalej udržateľnosti. Aktuálne trendy v cestovnom ruchu – rast záujmu o kvalitu, luxus, pohodlie a bezpečie, – záujem o relax, uvoľnenie, aktívnu dovolenku, pobyty wellness a pobyty v kúpeľoch, – dopyt po produktoch pre jednu osobu, – rast záujmu o krátkodobé pobyty v zahraničí, – individuálne organizovaná dovolenka zameraná na kultúru, umenie a históriu (rast záujmu o strednú a východnú Európu), – potreba ponuky cenovo dostupných produktov, – spokojnosť zákazníkov sa prejavuje v ich opätovnom návrate, – rast záujmu o osobnejší prístup v poskytovaní služieb (malé rodinné podniky), – úzka špecializácia poskytovateľov služieb na produkt pre vybranú cieľovú skupinu, – trend „späť k začiatkom“, ktorý súvisí s preferenciami tráviť jednoduchšiu dovolenku (ubytovanie v hoteli nahradiť ubytovaním v bungalove, resp. stane), – nezáujem o sprostredkovanú organizáciu dovolenky oproti zvýšenému záujmu o priame rezervovanie a nákup služieb prostredníctvom internetu (12.6.2012, <http://www.tophotelierstvo.sk/domaci-cestovny-ruch/turizmus/hotelierstvo-v-e-a-na-slovensku/>).

2.18. REKAPITULÁCIA ROZPOČTU OBCE ZA ROKY 2009 – 2014

Nasledujúca tabuľka prezentuje štruktúru príjmov a výdavkov obce.

| Hospodárenie obce celkom | | | | | | |
|-----------------------------|--------------|--------------|--------------|--------------|--------------|--------------|
| | 2 009 | 2010 | 2011 | 2 012 | 2013 | 2 014 |
| Bežné príjmy | 2 038 191,65 | 2 373 676,00 | 2 214 222,00 | 2 348 332,00 | 2 254 445,00 | 2 297 957,00 |
| Bežné výdavky | 2 020 144,18 | 2 166 131,00 | 2 105 671,00 | 2 205 883,00 | 2 038 658,00 | 2 048 205,00 |
| Kapitálové príjmy | 268 395,59 | 412 812,00 | 452 363,00 | 417 280,00 | 61 680,00 | 276,00 |
| Kapitálové výdavky | 184 491,49 | 1 188 539,00 | 772 239,00 | 595 880,00 | 224 500,00 | 231 712,00 |
| Príjmy finančných operácií | 215 429,51 | 630 558,00 | 278 729,00 | 180 320,00 | 116 400,00 | 176 748,00 |
| Výdavky finančných operácií | 316 567,86 | 62 376,00 | 62 205,00 | 143 791,00 | 109 367,00 | 188 657,00 |
| Príjmy celkom | 2 522 016,75 | 3 417 046,00 | 2 945 314,00 | 2 945 932,00 | 2 432 525,00 | 2 474 981,00 |
| Výdavky celkom | 2 521 203,53 | 3 417 046,00 | 2 940 115,00 | 2 945 554,00 | 2 372 525,00 | 2 468 574,00 |

Zdroj: OcÚ Raková, 2015

Ako prezentuje predchádzajúca tabuľka, obec hospodári s prebytkovým, prípadne vyrovnaným rozpočtom.

2.19. SAMOSPRÁVA

Vzťah samospráva – občan si vyžaduje vypracovať Opatrenie klientského prístupu riešiaci ako, vzťah zamestnancov úradu, tak aj poslancov ku občanom a návštevníkom obce.

Manažment a správa obce

Súčasná zariadenia verejnej správy a administratívy reprezentuje obecný úrad. Obecný úrad je výkonným orgánom obecného zastupiteľstva a starostu obce Raková. Obecný úrad zabezpečuje organizačné a administratívne veci obecného zastupiteľstva a starostu obce, ako aj orgánov zriadených obecným zastupiteľstvom. Obecné zastupiteľstvo má 13 členov. Obec má zriadené obecné komisie: Komisia výstavby, územného plánovania, poľnohospodárstva, lesného a vodného hospodárstva a dopravy, životného prostredia, Komisia sociálno-zdravotná, Komisia školstva, kultúry a športu, Komisia finančná, rozpočtu a správy majetku.

Nasledujúca tabuľka prezentuje príslušnosť obyvateľov k jednotlivým úradom špecializovanej štátnej správy.

| Príslušnosť k obyvateľom k úradom ŠŠS | |
|---|--------|
| Sídlo matričného úradu | Raková |
| Sídlo pracoviska daňového úradu | Žilina |
| Sídlo pracoviska Obvodného oddelenia policajného zboru | Čadca |
| Sídlo Okresného súdu | Čadca |
| Sídlo Okresného riaditeľstva Hasičského a záchranného zboru | Čadca |
| Sídlo pracoviska obvodného úradu | Čadca |
| Sídlo Územnej vojenskej správy | Žilina |
| Sídlo územného Úradu práce, sociálnych vecí a rodiny | Čadca |
| Sídlo Obvodného úradu životného prostredia | Čadca |
| ŠÚ SR | |



2.21. IDENTIFIKÁCIA HLAVNÝCH VONKAJŠÍCH FAKTOROV ROZVOJA ÚZEMIA A ANALÝZA VPLYVU VONKAJŠIEHO PROSTREDIA NA VÝVOJ SITUÁCIE V ÚZEMÍ

Obec Raková je súčasťou Vyššieho územného celku Žilina. Táto časť identifikuje hlavné faktory vonkajšieho prostredia, ktoré priamo alebo nepriamo ovplyvňujú vývoj samotnej obce. Žilinský kraj je ostatný vidiecky, konkurencieschopný, rýchlorastúci, konvergujúci, priemyselný región SR s perspektívou konkurencieschopného regiónu na úrovni SR, s vysokou atraktivitou pre investorov, s vysokým inovačným potenciálom a dlhodobou podpriemernou mierou nezamestnanosti, ale mimo centra rozvojových aktivít EÚ a s možnosťou cezhraničnej spolupráce s Českou republikou a Poľskou republikou. Osídlenie je sústredené prevažne do kotlín. Aj v tomto kraji sa prejavuje proces starnutia obyvateľstva a podiel detskej zložky mierne klesá, pomaly narastá podiel obyvateľstva v poproduktívnom veku. Celkový prírastok obyvateľstva v kraji vykazuje hodnotu 0,93 ‰ na 1000 obyvateľov. ŽK možno klasifikovať ako priemyselný región s vysokým rozvojovým potenciálom. Vďaka za to dvom faktorom, a to lokalizácii v blízkosti priemyselných zón susednej Českej republiky a Poľska, ale tiež nedostatku úrodnej poľnohospodárskej pôdy. Priemysel sa na ročnej produkcii kraja podieľa viac ako 70 %. Zahŕňa všetky sektory a je pomerne rovnomerne rozložený. ŽK má významné postavenie v oblasti turizmu a patrí medzi najnavštevovanejšie kraje SR, s najvyššou ubytovacou kapacitou, ktorá dosiahla jednu z najvyšších návštevností (18,8 %) po BK a pred Prešovským krajom. Celkom možno očakávať, že ŽK má šancu si aj vďaka novým PZI udržať pozíciu pomerne hospodársky a sociálne stabilného regiónu a bude sa pomaly približovať k úrovni priemeru EÚ 27. V priemyselnej výrobe bude naďalej dominovať automobilový a strojársky priemysel, významnejšie postavenie by mohol získať tiež elektrotechnický priemysel. ŽK je dôležitou medzinárodnou križovatkou, prepájajúcou dopravnú sieť troch krajín – SR, Českej republiky a Poľska. Pre trvalo udržateľný hospodársky a sociálny rast ŽK je potrebné dobudovať nadradenú dopravnú infraštruktúru v trase multimodálnych koridorov Va 81 a VI a siete T-ENT. Po dokončení diaľničnej siete bude ŽK prepojený s ďalšími medzinárodnými dopravnými koridormi. Renovácia železníc a koridorov kombinovanej dopravy spolu s modernizáciou letiska tvoria veľmi dobré podmienky pre dopravný systém európskej úrovne. Prírodné zdroje ŽK sú bohaté a rôznorodé, veľký význam majú lesy (57 % povrchu kraja), zdroje minerálnych a termálnych vôd využívané najmä v kúpeľníctve a potravinárstve. Kraj nedisponuje žiadnymi zásobami surovín (NSRR, 2012, s.78-83).

Charakteristika špecifických stránok regiónu V porovnaní s regiónmi vyspelých krajín EÚ a regiónmi SR možno konštatovať, že ŽK využíva iba čiastočne svoj rozvojový potenciál. Najvýraznejšie rezervy sa nachádzajú v nedostatočnej úrovni najmä pri využívaní inovačného potenciálu v chemickom, automobilovom a strojárskom priemysle a v službách. Dôsledkom toho je jeho slabé prenikanie do priemyslu a ohrozenie konkurencieschopnosti regiónu. V porovnaní so svetovými trendmi zvyšovania kvality a dostupnosti verejných služieb cestou informatizácie a s vývojom v okolitých krajinách je úroveň informatizácie a poskytovaných elektronických služieb žilinského regiónu nízka. Najväčším nevyužitým rozvojovým potenciálom regiónu ŽK je:

- strategická poloha (prepojenie západ - východ, prihraničný región a medzinárodná križovátka),
- prírodné bohatstvo – chránené územia, geotermálna energia, kultúrne tradície,
- nadpriemerný inovačný potenciál a vysoký počet MSP.

Konkurenčná výhoda

Konkurenčná výhoda ŽK je tvorená silným inovačným potenciálom v kombinácii s výhodnou geografickou polohou, dostupnosťou a atraktivitou regiónu, potenciálom pre rozvoj turizmu, dopravy a nových služieb k podpore rozhodujúcich priemyselných odvetví.

Strategické ciele:

1. posilnenie a rozvoj inovačného potenciálu,
2. zhodnotenie a posilnenie vnútorného potenciálu turizmu s prepojením na ochranu a tvorbu životného prostredia,
3. nadregionálna a regionálna dopravná dostupnosť a kvalita služieb s dôrazom na cezhraničnú spoluprácu a nadregionálne väzby.

Očakávané dopady:

- využitie silného inovačného potenciálu k rastu regionálneho HDP a produktivity,
- rast podielu služieb a inovatívnych podnikov na ekonomickej štruktúre regiónu,



- posilnenie väzieb medzi vedou, výskumom, inováciami - podnikateľskou sférou a vzdelávacími inštitúciami,
- rast zamestnanosti, exportnej výkonnosti a konkurencieschopnosti regionálnej ekonomiky,
- zvýšenie kvality života vytvorením vhodných podmienok pre dostupnosť dobrého vzdelania, vhodného a dostatočne oceneného zamestnania s podporou rodiny, kvalitnú sociálnu a zdravotnú starostlivosť, rovnosť príležitostí, dostatočné kultúrne, športové a voľnočasové vyžitie,
- zvýšenie kvality životného prostredia (NSRR, 2012, s.78-83).

2.21. EX-POST HODNOTENIE PREDCHÁDZAJÚCEHO PHSR

A: Kvalita prírodného a životného prostredia

- Projekt A.1 - Zásobovanie pitnou vodou a odkanalizovanie obývaných častí obce, ktoré nie sú zahrnuté do komplexného plánu odkanalizovania Horných Kysúc – čiastočne splnené
- Projekt A.2 - Úprava, regulácia a revitalizácia potokov v katastri obce Raková – čiastočne splnené
- Projekt A.3 - Verejná zeleň a kultivácia životného prostredia obývaných častí obce Raková – čiastočne splnené
- Projekt A.4 - Cestný obchvat obce Raková ako súčasť cestnej komunikácie II/487 Čadca – Makov - nesplnené
- Projekt A.5 - Dobudovanie, rekonštrukcia a rozšírenie miestnych komunikácií a chodníkov – čiastočne splnené
- Projekt A. 6 - Stratégia a postup pri ochrane prírodného a životného prostredia obce Raková – čiastočne splnené

B: Ľudské zdroje a vzdelávanie

- Projekt B.1 - Rekonštrukcia objektov škôl a školských zariadení v majetku obce, ich materiálne a technické vybavenie – čiastočne splnené
- Projekt B.2 - Možnosti vzdelávania sa občanov ohrozených nezamestnanosťou a sociálnou exklúziou – čiastočne splnené

C: Sociálny rozvoj a zdravotnícka starostlivosť

- Projekt C. 1 - Koncepcia sociálnej a zdravotníckej starostlivosti v obci Raková - nesplnené
- Projekt C.2 - Výstavba Domu penziónu dôchodcov - nesplnené
- Projekt C. 3 - Dobudovanie a technické vybavenie zdravotného strediska s rozšírenými službami zdravotníckej starostlivosti – čiastočne splnené
- Projekt C.4 - Vybudovanie inžinierskych sietí pre potreby IBV v častiach Sihly – U Zemana, Pod cintorínom, U Skákaly, Rybníky, Močiare, U Maslíka, Trstená, Korcháň – čiastočne splnené

D: Kultúra, šport a oddych

- Projekt D.1 - Kultúrny dom Jána Palárika – kultúrne, spolkové a spoločenské centrum obce Raková - splnené
- Projekt D.2 - Centrum obce Raková – modernizácia a kultivácia sídla – čiastočne splnené
- Projekt D.3 - Dobudovanie športového areálu FK Polom – čiastočne splnené
- Projekt D.4 - Dobudovanie Areálu zdravia a siete malých ihrísk – čiastočne splnené
- Projekt D.5 - Strieborná Kysuca – pešia, bežecká, cyklistická, bežkárska, športová a relaxačná zóna (I.etapa: Čadca-Raková-Staškov) – čiastočne splnené
- Projekt D.6 - Vytváranie podmienok pre rozvoj občianskeho, duchovného, kultúrneho a športového života obce (spolky, združenia, podujatia, osobnosti, tradície, remeslá,...) – čiastočne splnené

E: Podnikanie, služby, investície a zamestnanosť

- Projekt E.1 - Priemyselný park Raková – nesplnené
- Projekt E.2 - Dobudovanie priemyselnej zóny pri brehu rieky Kysuca – čiastočne splnené
- Projekt E.3 - Služby občanom – obojstranný úžitok (vytváranie vhodných podmienok na vznik, uchovanie, obnovu a rozvíjanie služieb v obci) – čiastočne splnené
- Projekt E. 4 - Prístup k internetu – čiastočne splnené

F: Cestovný ruch a prezentácia obce

- Projekt F.1 - Koncepcia rozvoja cestovného ruchu, turizmu a rekreácie v obci Raková - nesplnené



Projekt F.2 - Koncepcia propagačno – informačnej a marketingovej prezentácie obce Raková - nesplnené

Projekt F.3 - Vybudovanie Strediska rekreácie a turizmu Korcháň – Bahaňa - - čiastočne splnené

3 SWOT ANALÝZY

Nasledujúca SWOT analýza sa zameriava na silné, slabé stránky, príležitosti a riziká prioritných rozvojových oblastí. Na ich základe budú formulované hlavné rozvojové ciele.

Analýza SWOT

Sledovať a vyhodnocovať vývojové trendy v regióne v neustále sa meniacom vonkajšom prostredí, identifikovať trend sociálno-ekonomického rozvoja, alebo smer vývoja ako príležitosť alebo hrozbu, je v súčasnosti pre obec Raková nevyhnutnosť. To, čo sa na prvý pohľad zdá ako príležitosť, ňou vo vzťahu k zdrojom obce, kultúre, ľudským zdrojom, životnému prostrediu a hospodárstvu, uplatňovanej stratégii vôbec nemusí byť.

Nástrojom pre celkovú analýzu vonkajších a vnútorných činiteľov je SWOT analýza. Predstavuje kombináciu dvoch analýz, S - W a O - T. Účelom SWOT analýzy je posúdenie vnútorných predpokladov podniku k uskutočneniu určitého rozvojového zámeru a podrobenie rozboru i vonkajších príležitostí a obmedzení určované potrebami obyvateľov a subjektov v rámci obce. Na jej základe môže obec prikrčiť k formulácii špecifických cieľov.

Schéma SWOT analýzy:

| | S - silné stránky | W - slabé stránky |
|-------------------------|---|---|
| | 1. 2. ... 10. | 1. 2. ... 10. |
| O - príležitosti | 1. 2. ... 10. Stratégia SO | 1. 2. ... 10. Stratégia WO |
| T - hrozby | 1. 2. ... 10. Stratégia ST | 1. 2. ... 10. Stratégia WT |

SO – využiť silné stránky na získanie konkurenčnej výhody

WO – prekonať slabiny využitím príležitostí

SW – využiť silné stránky na čelenie hrozbám

WT – minimalizovať náklady a čeliť hrozbám

Analýza príležitostí a rizík - O-T

O – T analýza umožňuje rozlíšiť atraktívne príležitosti v obci, ktorá skrýva potenciál územia a ktoré môžu obci priniesť výhody pri dosahovaní vyváženého rastu. Súčasne tiež nabáda k zamysleniu nad problémami, s ktorými bude obec riešiť v rámci Integrovannej stratégie.

Znamená to teda, že obec musí sledovať významné sily makroprostredia (demografické, ekonomické, technologické, politické, legislatívne, sociálne a kultúrne) a tiež tých účastníkov mikroprostredia, ktorí ovplyvňujú jej schopnosť dosiahnuť v regióne prospech (neziskové organizácie, orgány miestnych samospráv, podnikateľské subjekty, miestni aktéri a verejnosť).

Príležitosti sú posudzované z hľadiska ich atraktívnosti a pravdepodobnosti úspechu. Pravdepodobnosť, že obec dosiahne úspech pri ekonomickom raste, nezávisí len od jej konkurenčnej sily, oproti konkurenčným regiónom, ale aj od toho či je táto sila v porovnaní s konkurenciou väčšia.

V rámci analýzy SWOT sa obec koncentruje na identifikáciu potenciálnych príležitostí – existencia stabilného hospodárskeho prostredia, kvalitné životné prostredie, prírodný potenciál, historicko-kultúrne hodnoty, rozvinutá sieť inštitúcií verejných služieb, objekty cestovného ruchu..



Kvadrant 1 pozostáva z príležitosti ponúkajúcich najvyšší úžitok pre obec, preto by sa mal manažment obce sústrediť na tieto aktivity. Naopak, príležitosti v kvadrante 4 sú buď príliš malé, alebo ich obec nebude vedieť dostatočne využiť. Príležitosti v kvadrante 2 a 3 sú zaujímavé len v prípade, že existuje možnosť zvýšenia ich atraktívnosti alebo pravdepodobnosti úspechu.

| | | Matica príležitostí Pravdepodobnosť úspechu | | | | Matica rizík Pravdepodobnosť nastatia | |
|--------------|--------|---|----------|---------|--------|---|----------|
| | | vysoká | nízka | | | vysoká | nízka |
| Atraktívnosť | vysoká | 1 | 2 | Vážnosť | vysoká | 1 | 2 |
| | nízka | 3 | 4 | | nízka | 3 | 4 |

Riziká sú klasifikované z hľadiska ich vážnosti a pravdepodobnosti výskytu. Pri analýze okolia z hľadiska možných hrozieb je potrebné zamerať sa na potenciálne hrozby. Riziká z 1. kvadrantu môžu obec vážne zraniť, preto treba pripraviť plán strategických aktivít, keďže pravdepodobnosť ohrozenia je vysoká. Riziká v 2. a 3. kvadrante treba podrobiť dôkladnému skúmaniu v prípade, ak sa stávajú kritickými, netreba však zostavenie plánu eventuálnych alternatív. Riziká v 4. kvadrante sú malé a väčšinou ich možno ignorovať. Spojením hlavných príležitostí a rizík, ktoré ovplyvňujú rozvoj obce, sa stratégovia snažia zistiť mieru celkovej atraktívnosti trhu. Existujú štyri možnosti:

- *Ideálny rozvoj*, ktorý sa vyznačuje mnohými príležitosťami, ale iba niekoľkými (ak vôbec nejakými) rizikami.
- *Špekulatívny rozvoj*, vyznačujúce sa vysokými príležitosťami i vysokými rizikami.
- *Zrelý rozvoj*, vyznačuje sa nízkymi príležitosťami i nízkymi rizikami.
- *Problémový rozvoj*, má nízke príležitosti, ale vysoké riziká.

Externé prostredie vytvára nielen príležitosti, ale prezentuje aj sériu rizík. Riziko je výzva, poukazuje na nevýhodný trend vývoja vo vonkajšom prostredí, ktorý v prípade pasívnej reakcie zo strany podniku ohrozí jeho trhovú pozíciu.

Analýza silných a slabých stránok – S-W analýza

Hodnotenie vplyvu vonkajších činiteľov, vykonávané so zámerom stanoviť ciele obce, musí byť doplnené rozborom vnútorných činiteľov. Viaceré regióny dnes aj poznajú príležitosti, ktoré im potenciál ponúka, avšak chýba im schopnosť ich využiť. Na základe analýzy silných a slabých stránok vie obec stanoviť, čo je z hľadiska súčasnej a očakávanej situácie rozumné konať. Za dôležité znaky konkurenčnej sily obce sa považuje – kvalitné ľudské zdroje, rozvinuté podnikateľské prostredie, dobrý prírodný potenciál, výhodná poloha a dopravná dostupnosť, a iné.. Za dôležité znaky konkurenčnej slabosti sa považuje – strácanie pozície voči konkurenčným regiónom, nedostatok finančných zdrojov na rozvoj, klesajúca demografická krivka, vysoká nezamestnanosť, zlý technický stav základnej infraštruktúry atď. Pri hodnotení silných a slabých stránok je potrebné každý faktor odstupňovať podľa dôležitosti (rozhodujúca silná stránka, marginálna silná stránka, neutrálny faktor, rozhodujúca slabá stránka, marginálna slabá stránka) a podľa intenzity jeho vplyvu - výkonu (vysoký, stredný, nízky). Výsledok spojenia stupňa výkonu a dôležitosti predstavuje štyri možné alternatívy:

| | | Matica výkonu a dôležitosti Výkon | |
|------------|--------|---|--------------------------------------|
| | | vysoký | nízky |
| Dôležitosť | vysoká | 1 Sústrediť snahu | 2 Udržať snahu |
| | nízka | 3 Nízka priorita | 4 Možné nadmerné investovanie |

Kvadrant 1 pozostáva z oblastí, ktoré sú dôležité, ale v ktorých obec momentálne vykazuje slabý výkon, preto sa musí sústrediť na posilnenie týchto oblastí. *Kvadrant 2* pozostáva z oblastí, v ktorých je síce mesto úspešné, ale do budúcnosti si musí túto úspešnosť udržať. *Kvadrant 3* tvoria oblasti, ktoré nie sú dôležité, zdokonalenia v tomto kvadrante majú nízku prioritu. V *kvadrante 4* nie sú dôležité oblasti, pričom rozvoj a snaha sú zbytočne silné. Na základe tejto analýzy je zrejmé, že silné stránky sa nemusia vždy pretransformovať do konkurenčnej výhody obce. Dôvodov, prečo je to tak, je niekoľko, pričom najčastejšími obyvateľmi vnímaná nízka dôležitosť poskytovaných služieb a bodov rozvoja. Identifikácia silných miest obce je možná len na základe porovnania s ich hlavnými konkurentmi v regióne. Ani sústredenie sa na prekonanie všetkých slabých stránok nemusí priniesť



očakávaný efekt, pretože náklady potrebné na ich transformovanie do silnej stránky sa nemusia vrátiť. Pozornosť treba venovať príležitostiam, v ktorých má obec najviac silných stránok, alebo oblastiam, v ktorých sa vzhľadom na veľkú príležitosť a potenciálnu návratnosť investícií ukazuje efektívne vytvorenie nových silných stránok. Príklady z praxe uvádzajú, že i málo rozvinutý región má popri slabých miestach aj silné miesta, ktoré pokiaľ dokáže správne identifikovať a využiť, vytvárajú predpoklady pre trvalý a vyrovnaný sociálno-ekonomický rozvoj. Nasledujúce grafy prezentujú pohľad obyvateľov a poslancov na silné a slabé stránky obce Raková a kvalitu života v obci.

3.1 HOSPODÁRSTVO A VEDECKO-TECHNICKÝ ROZVOJ

| Silné stránky | Slabé stránky |
|---|--|
| <ul style="list-style-type: none"> - dobrá poloha obce vzhľadom na dostupnosť z okresného mesta Čadca a krajského mesta Žilina (cesta II triedy prechádzajúca katastrom v smere VZ), - blízka dostupnosť Českej a Poľskej republiky, - relatívne vysoký podiel obyvateľov s úplným stredným vzdelaním – 871 a vysokoškolským vzdelaním – 126, - celkovo 423 činných fyzických osôb podnikateľov, - rozsiahle plochy hospodárskych lesov v okolí obce, - celkovo 84 podnikateľských subjektov – právnické osoby, - prevládajúce malé podniky s počtom zamestnancov do 20, - Raková má postavenie centra lokálneho významu s pretrvávajúcou podporou rozvoja osídlenia, - okolo námestia sústredená základná, ale aj vyššia občianska vybavenosť, - narastajúci počet obyvateľov v obci, - rekonštruované priestory maloobchodnej predajne „Pod Poľanou“, - vybudované nákupné stredisko, - 15 potravinárskych predajní rôznej veľkosti, - väčšina predajní je umiestnená popri ceste II/487, - v doline Rakovej dostupné 2 predajne a v doline Trstenej 2 predajne, - prebytok predajní v centrálnej časti obce, - nepotravinárske predajne umiestnené v Ústredí - drogéria, textil, obuv, kvety, predajňa nábytku, predajňa motorových píl a predajne krmovín, - v obci Raková sa nachádzajú 2 malé opravovne áut, opravovňa elektromotorov, muštáreň a pekáreň, - 1 väčšia priemyselná prevádzka so zameraním na výrobu súčiastok do automobilov, existencia pomerne veľkých malých výrobných prevádzok a areálov skladov, - existencia hospodárskeho dvora poľnohospodárskeho podniku, - sezónne zariadenie pre chov oviec - salaš - nachádzajúce sa v bočnej dolinke potoka Trstená pod osadou Za Grúňom, - viac ako 2100 ha lesov v katastrálnom území obce, - plochy pre rozvoj výroby sú navrhnuté v návaznosti na areál AVC a areál Molitas s.r.o., | <ul style="list-style-type: none"> - nedostatok výrobných zariadení v obci má vplyv na ponuku pracovných príležitostí, - nízke možnosti zamestnania v obci, - útlm stavebnej výroby, - stagnácia podnikateľskej sféry, nerozvíjajúce sa MaSP, - nezaujímavosť mladých ľudí o podnikanie, - nevyhovujúca štruktúra a kvalita služieb pre obyvateľov a návštevníkov obce, - vysoká miera nezamestnanosti žien, mladých a obyvateľov po 50 roku života, - nízke priemerné mzdy v poľnohospodárstve, |
| Príležitosti | Ohrozenia |



| | |
|---|--|
| <ul style="list-style-type: none"> - využitie polohového potenciálu obce Raková s výhodnou polohou vo vzťahu dostupnosť okresného mesta Čadca, Poľskej a Českej republiky, - orientovanie sa na služby bez negatívnych účinkov na životné prostredie, využívanie jestvujúcich plôch a areálov formou intenzifikácie ich územia a efektívnym využitím jestvujúceho objektového fondu, - preferovanie a profilovanie hospodárskej základne pre rozvoj malého a stredného podnikania s orientáciou na rozvoj tradičných foriem výroby, - skvalitnenie prostredia obslužných a prevádzkových areálov (prípadné nové prevádzky) - vytváranie podmienok pre šport, turistiku a oddych, - rozvoj infraštruktúry a podmienok pre ďalšie bývanie, - možnosť získania finančných prostriedkov z fondov EU, - rozvoj environmentálne vhodných technológií, - vytvorenie nových pracovných miest najmä v malom podnikaní a službách, | <ul style="list-style-type: none"> - zvýšená regionálna a celosvetová konkurencia recesia v oblasti profilových odvetví vhodných pre Raková (poľnohospodárstvo, lesníctvo, výroba), - tlak na intenzívny hospodársky rozvoj a zhodnocovanie investičného potenciálu (nezastavané lokality, prírodné prostredie), - pomalá a nákladná výstavba, modernizácia a rekonštrukcia technickej infraštruktúry, - administratívne opatrenia obmedzujúce plnohodnotný rozvoj cestovného ruchu, - veľká administratívna náročnosť pre získanie financií zo štátnych dotácií a z fondov EU, - nedostatok investičného kapitálu, - neochota investorov o región, |
|---|--|

Schéma SWOT analýzy:

| | S silné stránky | W slabé stránky |
|-----------------------|---------------------------------|------------------------------------|
| O príležitosti | Stratégia SO 23 15 | 8 1 8 Stratégia WO |
| T hrozby | 7 Stratégia ST | 7 Stratégia WT |

V oblasti hospodárstva dochádza k prevahe silných stránok. Je nevyhnutné zabezpečiť využitie silných stránok na elimináciu slabých stránok. Riešenie môže byť využitím potenciálu existujúcej infraštruktúry a plôch pre možný rozvoj priemyselných zón.

3. 2. DOPRAVA A KOMUNIKÁCIE

| Silné stránky | Slabé stránky |
|--|--|
| <ul style="list-style-type: none"> - obcou prechádzajúca cesta II triedy zabezpečuje pomerne rýchlu dostupnosť okresného mesta Čadca a krajského mesta Žilina, - dostatočne vybudovaná cestná sieť v zastavanom území obce, - dostatočné pokrytie zastávkami SAD, - vybudované chodníky pre peších v centrálnej časti obce, - dostupná čerpacia stanica v obci, - vybudované chodníky popri hlavnej ceste smer Makov – Čadca, - dobré dopravné napojenie na hlavné cestné a železničné trasy Slovenska, a to prostredníctvom cesty II/487 na I/11 v Čadci, - Prostredníctvom regionálnej železničnej trate č. 128 je územie napojené na magistralne železničné trate č. 127 Žilina – Čadca – Česká republika a č. 129 Čadca – Poľská republika, - dostatok parkovacích miest pred nákupným strediskom, - 20 parkovacích miest pred kultúrnych domom J. Palárika, | <ul style="list-style-type: none"> - zlý technický stav chodníkov od „Turiaka“ po nižný koniec, - nevhodné riešenie zastávky SAD v centre obce, - nevyhovujúci technický stav zastávok SAD, - nevyhovujúci stav štátnej komunikácie v smere na „Korchán“, - nedobudovaný chodník pozdĺž štátnej komunikácie v smere Čadca – Staškov, - zlý technický stav a pokrytie chodníkov na vyšnom konci, - nevyhovujúci technický stav premostenia na Trstenú, - nevyhovujúci technický stav obl. mosta na Vyšnom konci, - nedostatok parkovacích plôch v centrálnej časti obce, - nevybudovaná cyklistická cesta pozdĺž rieky Kysuca, - nevyhovujúci stav miestnej komunikácie od pekárne smerom na futbalový štadión, - nedobudovaný cyklistický chodník v smere do mesta Čadca, - intenzívna premávka v obci ohrozuje obyvateľov obce, - absencia prístupovej komunikácie do časti Surovka, - absencia premostenia cez „Bahany“, - nedostatočné bezpečnostné opatrenia na križovatke pri |



| | |
|--|---|
| | <ul style="list-style-type: none"> základnej škole, zlý technický stav komunikácie do osady „U Surovky“, nevyhovujúci technický stav komunikácie do osady „U Rafáji“, nevyhovujúca prístupová cesta k vlakovej zastávke na Rakovej, nevybudovaný chodník na „Zákopeckej“ ceste, zlý technický stav budovy vlakovej zastávky, |
| Príležitosti | Ohrozenia |
| <ul style="list-style-type: none"> revitalizácia verejných komunikačných priestorov, výstavba obchvatu obce s vhodným trasovaním, vybudovanie chodníkov pozdĺž miestnych komunikácií a štátnej ceste II. triedy, vybudovanie peších a cyklistických prepojení za účelom efektívneho prepojenia s ostatnými časťami obce a prírodnými hodnotami, možnosť získania finančných prostriedkov z fondov EÚ, využitie významnej geografickej polohy územia z hľadiska prechádzajúcich dopravných koridorov, vybudovanie spevnených komunikácií na základe pozemkových úprav, | <ul style="list-style-type: none"> malá miera podpory miest a obcí zo strany štátu, zhoršujúci sa stav obecných stavieb a komunikácií, nevýhodné podmienky čerpania prostriedkov z EÚ fondov, nevýhodné podmienky čerpania úverových zdrojov z komerčných bánk, zvyšujúce sa náklady na údržbu a opravy cestnej infraštruktúry, oneskorená výstavba a modernizácia cestnej siete, zhoršenie dopravnej obsluhy, spomalenie hospodárskeho rastu, trvalý presun cestujúcich z verejnej osobnej dopravy na individuálnu dopravu, |

Schéma SWOT analýzy:

| | S silné stránky | W slabé stránky |
|-----------------------|-------------------------------|--------------------------------|
| O príležitosti | Stratégia SO 10 | 19 Stratégia WO 7 |
| T hrozby | 3 Stratégia ST 9 | 10 Stratégia WT |

V oblasti technickej infraštruktúry výrazne prevládajú slabé stránky nad silnými. Odporúča sa využiť stratégia SO - kde musí obec prekonať slabiny využitím príležitostí, hlavne možnosťou využitia čerpania nenávratných finančných prostriedkov národných ako aj nadnárodných.

3.3 TECHNICKÁ INFRAŠTRUKTÚRA

| Silné stránky | Slabé stránky |
|--|---|
| <ul style="list-style-type: none"> dobré pokrytie signálom mobilných operátorov - Orange - 80 %, T - mobile - 70 %, O2 - 70 %, prevádzka Slovenskej pošty, a.s., možnosti rozvoja bytovej výstavby, hasičská zbrojnica s aktívnym DHZ, vybudovaná sieť miestneho rozhlasu pre informovanie obyvateľov obce. zásobovanie obce pitnou vodou je riešené zo skupinového vodovodu Nová Bystrica, vetva Čadca-Turzovka, a miestneho vodovodu Korcháň, zásobovanie obce elektrickou energiou je zabezpečované z transformovne 110/22 kV Čadca po 22 kV vedení č. 232 Čadca-Makov a z prepojného 22 kV vedenia medzi linkami č. 232 a 186, obec je zásobovaná cez STL plynovody z dvoch regulačných staníc plynu po 3000 m³/hod, územím prechádzajú diaľkové optické káble, existencia obecného cintorína s novým domom smútku, vlastná multimediálna optická sieť na šírenie káblovej televízie a internetu, kamerového systému, | <ul style="list-style-type: none"> potrebná rekonštrukcia vodovodnej siete, zlý technický stav elektrickej rozvodnej siete – vzdušné vedenie, nedostatočné pokrytie signálom mobilných operátorov v časti Korcháň, nevyhovujúci technický stav verejného osvetlenia, absencia rozvodnej siete plynu v časti Korcháň, negatívny stav nehnuteľného majetku obce, nedostatok finančných prostriedkov na údržbu technickej infraštruktúry, vysoká energetická náročnosť verejného osvetlenia, v obci nie sú toho času žiadne energetické výrobné zariadenia na báze obnoviteľných zdrojov energie, zastaralosť a opotrebovanosť infraštruktúry, prevaha nadzemných vedení nad podzemnými-obmedzenia ochranných pásiem, |



| Príležitosti | Ohrozenia |
|--|--|
| <ul style="list-style-type: none"> - rekonštrukcia verejného osvetlenia, zníženie energetickej náročnosti a jeho rozšírenie na neosvetlené časti obce, - kompletná rekonštrukcie vzdušnej elektrickej rozvodnej siete – uloženie do zeme, - zavedenie elektrických, plynových, vodovodných a kanalizačných prípojek do nových častí IBV a HBV, - možnosť získania finančných prostriedkov z fondov EÚ, - využitie významnej geografickej polohy územia z hľadiska prechádzajúcich dopravných koridorov, | <ul style="list-style-type: none"> - malá miera podpory miest a obcí zo strany štátu, - zhoršujúci sa stav obecných stavieb a komunikácií, - nevýhodné podmienky čerpania prostriedkov z EÚ fondov, - nevýhodné podmienky čerpania úverových zdrojov z komerčných bánk, - stavebné a legislatívne prekážky a nevysporiadanosť pozemkov v intraviláne, |

Schéma SWOT analýzy:

| | S silné stránky | W slabé stránky |
|----------------|---------------------------|-------------------------------------|
| O príležitosti | Stratégia SO 10 | 11 6 Stratégia WO 6 |
| T hrozby | Stratégia ST 4 | 5 Stratégia WT |

V oblasti technickej infraštruktúry výrazne prevládajú slabé stránky nad silnými. Odporúča sa využiť stratégia SO – kde musí obec prekonať slabiny využitím príležitostí, hlavne možnosťou využitia čerpania nenávratných finančných prostriedkov národných ako aj nadnárodných.

3.4 ODPADOVÉ HOSPODÁRSTVO

| Silné stránky | Slabé stránky |
|--|--|
| <ul style="list-style-type: none"> - kvalitná legislatíva pre nakladanie s KO a DSO, - spracovaný POH obce Raková na roky 2011-2015, - zabezpečený odvoz TKO, - verejná kanalizačná sieť, ktorá je súčasťou skupinovej kanalizácie Čadca-Raková-Staškov-Podvysoká so spoločnou ČOV v Čadci, - dostupné verejné WC v centrálnej časti obce, - odvoz odpadu zabezpečuje Organizácia pre kultúru a verejné služby (OKVS) Raková, - separovaný odpad v rozsahu: papier, sklo, plasty, železný šrot, neželezné kovy, tetrapaky, textil, bioodpad, problémové látky, | <ul style="list-style-type: none"> - nedoriešená likvidácia a využitie rastlinného odpadu, - nedobudovaná kanalizačná sieť v smere na „Korchán“, - nedostatok odpadových nádob na zmiešaný komunálny odpad a separovaný zber, - nízka miera vynútiteľnosti práva v oblasti ŽP, - obci sa nenachádza kompostáreň biologicky rozložiteľných odpadov, - potrebné doriešenie technicko-organizačné zabezpečenie zberu biologicky rozložiteľných odpadov z domácností, - čierne skládky ako finančné bremeno obcí, |
| Príležitosti | Ohrozenia |
| <ul style="list-style-type: none"> - výstavba obecného kompostoviska, - obstaranie potrebných mechanizmov pre zberný dvor, - zabezpečiť efektívny separovaný zber v celej obci, - možnosti materiálového, resp. energetického využitia odpadov pri rešpektovaní duálnych vlastností odpadov, - dôsledné plnenie kvalitatívne stanovených cieľov v oblasti odpadového hospodárstva, - odstránenie zdrojov znečistenia povrchových a podzemných vôd, - zvýšiť právne vedomie obyvateľstva vo sfére životného prostredia, - rozvoj ekologického poľnohospodárstva a ekologizácia priemyselnej výroby, - možnosti získania finančných prostriedkov z fondov EÚ, - dodržiavanie noriem EÚ v oblasti produkcie znečisťujúcich látok v priemysle, | <ul style="list-style-type: none"> - ohrozená kvalita povrchových vôd rieky Kysuca s prítokmi, - zhoršenie zdravotného stavu obyvateľstva, - znečistenie ovzdušia veľkými zdrojmi znečistenia, - dopady na zdravotný stav obyvateľov, - zníženie biodiverzity, - nárast množstva vyvázaných odpadov, pretrvávajúce vykurovanie hlavne tuhými palivami, - nárast množstva vyvázaných odpadov, - nízka disciplína pri nakladaní s odpadmi, - neriešenie problému existencie „čiernych“ skládok, |



Schéma SWOT analýzy:

| | S silné stránky | W slabé stránky |
|-----------------------|--------------------------|-------------------------------------|
| O príležitosti | Stratégia <i>SO</i> 7 | Stratégia <i>WO</i> 7 3 10 |
| T hrozby | Stratégia <i>ST</i> 2 | Stratégia <i>WT</i> 9 |

V prípade životného prostredia prevládajú slabé stránky nad silnými. Je to dôsledok nedobudovaného systému na likvidáciu a čistenie odpadových vôd. Odporúča sa využitie stratégie WT – čeliť hrozbám využitím silných stránok a príležitostí.

3.5 ŽIVOTNÉ PROSTREDIE

| Silné stránky | Slabé stránky |
|--|--|
| <ul style="list-style-type: none"> - kvalitná legislatíva pre nakladanie s KO a DSO, - zabezpečený odvoz TKO, - relatívne stabilný objem produkovaného odpadu, - v obci nie sú evidované žiadne prieskumné územia, chránené ložiskové územia ani dobývacie priestory, - zrekonštruovaný priestor námestia obce, - vybudovaná kanalizačná sieť, - revitalizované námestie pred miestnym kostolom, - územie obce raková Raková zasahuje do CHVO Beskydy a Javorníky vyhlásenej Nariadením vlády SSR č. 13/1987 zo 6.2.1987, - separovaný odpad v rozsahu: papier, sklo, plasty, železný šrot, neželezné kovy, tetrapaky, textil, bioodpad, problémové látky, - obec Raková sa nachádza v zóne s nízkym radónovým rizikom, - prírodná rezervácia Veľký Polom a jej ochranné pásmo, - vytýpané biotopy európskeho významu SKÚEV 0654 Zemanov a SKÚEV 0656 Rašeliniská v Rakovej a Milošovej, - genofondové lokality regionálneho a lokálneho významu, | <ul style="list-style-type: none"> - nevyhovujúci technický stav tepelného hospodárstva, malé zdroje znečistenia ovzdušia - bodové zdroje z lokálnych kúrenísk, - náchylnosť na vodnú eróziu v celom rozsahu veľkoplošne obrábanej pôdy, - zdrojom negatívnych účinkov dopravy na životné prostredie územia obce je zdrojová a cieľová vnútrosídlová doprava, - lesy postihnuté exhalátmi – vysoké imisné zaťaženie a nesprávne hospodárske postupy, - prudké klimatické zmeny, - nevyhovujúci technický stav koryta potoka Rakovka (od mosta smerom nadol), - nezregulované koryto vodného toku Rakovka, - znečistené okolie rieky Kysuca, - nevyhovujúci stav zelene v okolí busty J. Palárika, - nedostatočná starostlivosť o verejnú zeleň – nízka frekvencia kosenia, - lokálna čierna skládka TKO v priestore za predajňou COOP Jednota, - znečisťovanie ovzdušia miestnym poľnohospodárskym podnikom, - zdrojom hluku je cestná a železničná doprava - cesta II/487, |
| Príležitosti | Ohrozenia |
| <ul style="list-style-type: none"> - regulácia koryt miestnych potokov a revitalizácia ich okolia, - odstránenie zdrojov znečistenia povrchových a podzemných vôd ohrožujúcich zdroje vody, - zvýšiť právne vedomie obyvateľstva vo sfére životného prostredia, - rozvoj ekologického poľnohospodárstva a ekologizácia priemyselnej výroby, - možnosti získania finančných prostriedkov z fondov EÚ, - dodržiavanie noriem EÚ v oblasti produkcie znečisťujúcich látok v priemysle, | <ul style="list-style-type: none"> - zhoršujúci sa stav životného prostredia v dôsledku nadmernej hospodárskej činnosti v regióne, - ohrozená kvalita podzemných a povrchových vôd, - zhoršenie zdravotného stavu obyvateľstva, - znečistenie ovzdušia veľkými zdrojmi znečistenia, - dopady na zdravotný stav obyvateľov, - zníženie biodiverzity, - hrozba zníženia kvality životného prostredia v dôsledku výstavby z hľadiska kvantity a kvality - nadmerná zástavba výšková, plošná, nevhodná funkčná skladba plôch - tlak na životné prostredie a pôvodnú krajinu, urbanizácia krajiny, - radikalizácia zmien v životnom prostredí na miestnej a globálnej úrovni (povodne, veterné smršte, otepľovanie, klimatické zmeny, |



Schéma SWOT analýzy:

| | S silné stránky | W slabé stránky |
|-----------------------|--------------------------------|-------------------------------------|
| O príležitosti | 13 Stratégia SO 7 | 14 4 6 Stratégia WO |
| T hrozby | 10 Stratégia ST | 10 Stratégia WT |

V prípade životného prostredia prevládajú slabé stránky nad silnými. Je to dôsledok nedobudovaného systému na likvidáciu a čistenie odpadových vôd a existenciou záťažových prevádzok v Žilinskom kraji. Odporúča sa využitie stratégie SO – prekonať slabiny využitím príležitostí a minimalizovať náklady súvisiace so slabými stránkami.

3.6 SOCIÁLNA OBLASŤ A ZDRAVOTNÍCTVO

| Silné stránky | Slabé stránky |
|---|--|
| <ul style="list-style-type: none"> - dohľad nad nesvojprávnymi občanmi (spolupráca s okresným súdom), - funkcia osobitného príjemcu sociálnych dávok, - uvítanie do života novorodencov obce, príspevok obce - pomoc v krízových situáciách (živelná pohroma, rodinná tragédia....), - existencia organizácie Slovenský zväz telesne postihnutých, - možnosti výstavby HBV za predajňou COOP Jednota, - fungujúci rozvoz obedov pre odkázaných obyvateľov, - narastajúci počet vydaných jedál za mesiac a rastúci počet klientov stravovacích služieb, - fungujúca opatrovateľská služba – 16 opatrovateľov, - zdravotné stredisko s tromi ambulanciami - praktický lekár pre dospelých, zubný lekár a detská ambulancia, | <ul style="list-style-type: none"> - nedostatočná podpora osobnej starostlivosti o deti pri zosuladovaní pracovného a rodinného života, - nedoriešená sociálna sieť, - zastaralosť a opotrebovanosť bytového fondu, - absencia systému podporných poradenských a informačných služieb pre potreby pracovnej mobility (mobilitný servis), - nedostatok zdrojov na skvalitňovanie sociálneho zázemia, - nedostatočná úroveň klubovej činnosti, - nedostatočná kapacita ambulancie praktického lekára, - absencia gynekologickej ambulancie, - absencia prepravnej služby pre ZTP, - absencia domova dôchodcov, prípadne domova sociálnych služieb, - nedostatok nájomných bytov pre mladých, - absencia denného stacionára, - nedostatočne zabezpečená kontinuita sociálnej a zdravotnej starostlivosti pri dlhodobej odkázanosti na pomoc inej osoby, - nepostačujúci počet kvalifikovaných zamestnancov, ktorí zabezpečujú poskytovanie sociálnych služieb, - nedostatočná podpora tvorby pracovných miest pre uchádzačov o zamestnanie v oblasti sociálnych služieb, - migrácia kvalifikovanej pracovnej sily za prácou do zahraničia, - nepriaznivý demografický vývoj, - nedostatok finančných prostriedkov na rozširovanie rozsahu a druhu sociálnych služieb, |
| Príležitosti | Ohrozenia |
| <ul style="list-style-type: none"> - možnosť použitia 2% daní daňových subjektov na prioritné potreby zdravotníctva, - zakladanie mimovládnych neziskových organizácií poskytujúcich všeobecne prospešné služby, - zlepšujúca sa infraštruktúra a lepšie prepojenie trhov práce na susediace trhy práce, - rozšírenie aktívnych opatrení na trhu práce na podporu vzdelávania a prípravy pre trh práce a na podporu zamestnávania v atypických formách pracovných vzťahov, najmä pre rodičov počas materskej dovolenky a rodičovskej dovolenky, - podpora rozvoja sociálnych služieb, a iných opatrení, Projektov a programov na podporu sociálneho začleňovania ohrozených skupín podľa ich špecifických | <ul style="list-style-type: none"> - rast počtu obyvateľov v seniorskej kategórii, - zhoršujúca sa sociálna situácia niektorých skupín obyvateľstva, - zhoršovanie zdravotného stavu stredného veku, - rast počtu srdcovo-cievnych chorôb, - rast nádorových ochorení tráviaceho traktu, - vysoký výskyt alergických ochorení, - pokles výdavkov na preventívnu zdravotnú starostlivosť, - pretrvávajúce stereotypy v mobilitnom správaní sa pracovnej sily, - nízky záujem zamestnávateľov o prijímanie uchádzačov o zamestnanie na podporované pracovné miesta, - nedostatočný záujem zamestnávateľov o udržateľnosť |



| | |
|--|--|
| <ul style="list-style-type: none"> - potrieb, - dôrazné uplatňovanie princípu subsidiarity, - lepšie podmienky na zlad'ovanie prac. a rodinných povinností, - možnosti získania finančných prostriedkov z fondov EU, | <ul style="list-style-type: none"> - vytvorených pracovných miest, - prehlbovanie chudoby u niektorých skupín populácie a reprodukcia chudoby, - zvyšujúci sa počet klientov odkázaných na pomoc iných nesystematickou preventívnou prácou v prirodzenom rodinnom a otvorenom prostredí, - zvyšujúce sa finančné náklady na sociálne služby, |
|--|--|

Schéma SWOT analýzy:

| | S silné stránky | W slabé stránky |
|-----------------------|---------------------------------|--------------------------------|
| O príležitosti | Stratégia SO 8 | Stratégia WO 18 3 |
| T hrozby | 10 Stratégia ST 10 | 13 Stratégia WT |

V tomto prípade prevládajú slabé stránky a ohrozenia nad silnými stránkami a príležitosťami. Odporúča sa využiť stratégiu **WO** – kde sa obec môže zamerať len na minimalizovanie nákladov súvisiacich s poskytovaním sociálnych služieb a čeliť hrozbám, ktoré sú s týmito službami spojené. Odporúča sa obci zabezpečovať nevyhnutné sociálne služby pre obyvateľov a ostatné služby ponechať poskytovateľom v meste Čadca.

3.7 ŠKOLSTVO A ŠPORT

| Silné stránky | Slabé stránky |
|---|--|
| <ul style="list-style-type: none"> - existencia 2 predškolských zariadení, - rastúci počet detí v predškolských zariadeniach, - existencia 2 základných škôl v obci, - rastúci počet žiakov v základných školách, - existencia CK Biking Raková, - existencia priestorov pre rozvoj športovej infraštruktúry v areály štátnej základnej školy, - existencia plôch pre výstavbu športovej infraštruktúry pri asfaltovom ihrisku na „Fojstve“, - rozostavaná budova školskej telocvične, - existencia priestorov na dostavbu športovej infraštruktúry na „Korcháni“, - zrekonštruovaná budova materskej školy „Fojstvo“, - vybudované multifunkčné ihrisko v časti Korcháň, - dobudované tribúny na futbalovom štadióne, - realizovaná rekonštrukcia ZŠ M.M. Mravca Raková 950 a Materskej školy U Gala, - vybudovaný futbalový areál FK POLOM Raková (U Surovky) a dve futbalové ihriská, - vybudované ihriská turistického oddielu Polom Raková (areál zdravia U Matisa) a ihriská U Matuška, - 2 viacúčelové ihriská pri Rakovke a ihrisko Pod Poľanou (pri ZŠ Trstená), - existencia lyžiarskeho vleku Tatrapoma 285 m a lyžiarskeho vleku v rekreačnom zariadení Dolina 200 m, - strelnica poľovníkov (na 50 a 100 m), - pobyt pri vode a rybolov je možný pri rybníku na Milošovskom potoku a Kysuci, - kysucká cyklomagistrála (2 trasy) a cyklotrasa do Zákopčia, - dostupné značkové turistické chodníky, | <ul style="list-style-type: none"> - nevyhovujúce vnútorné vybavenie materskej školy, - potrebná modernizácia vybavenia základnej školy, - nedostatok vystúpení a prezentácia záujmových útvarov CVC, - nedobudovaná budova školskej telocvične, - absencia detského ihriska v blízkosti cirkevnej ZŠ, - nevybudovaný priestor pre korčuliarov, - nevybudovaná cyklistická cesta pozdĺž rieky Kysuca, - neriešená doprava školopovinných detí z jednotlivých častí obce, - nedostatočná organizovaná športová činnosť pre deti a dorast, - nedostatok záujmových aktivít pre deti vo veku 10 – 15 rokov, - absencia detského ihriska v časti „Korcháň“, |
| Príležitosti | Ohrozenia |



| | |
|---|--|
| <ul style="list-style-type: none"> - modernizácia školskej infraštruktúry, - dobudovanie a vybavenie športových, športovo-rekreačných a oddychových plôch v obci Raková, - skvalitnenie existujúcich areálov a doplnenie nových areálov pre potreby obyvateľov obce, najmä so zameraním na deti a mládež, - vytváranie územných a priestorových podmienok pre realizáciu rozličných športových, rekreačných a oddychových aktivít, - rekonštrukcia infraštruktúry vzdelávania, - zefektívnenie spolupráce s krajským mestom na regionálnej úrovni, - možnosť získania finančných prostriedkov z fondov EU, | <ul style="list-style-type: none"> - vplyv nežiadúcich javov na deti a mládež (závislosti, konzumné kultúry...), - nedostatok finančných prostriedkov na údržbu existujúcich športových objektov, - nedostatočné materiálne zabezpečenie a podpora talentovanej mládeže v jednotlivých druhoch športov, - nárast sociálnej ohrozenosti mládeže, - nedostatok finančných prostriedkov na výstavbu nových športovo-rekreačných objektov, - nevyhovujúca štruktúra kvalifikácie pracovnej sily, - nízka účasť rezortov, samosprávy a sociálnych partnerov na tvorbe obsahu vzdelávania, - vysoká energetická náročnosť budov, |
|---|--|

Schéma SWOT analýzy:

| | S silné stránky | W slabé stránky |
|----------------|---------------------------|-------------------------------------|
| O príležitosti | Stratégia SO 21 | 10 2 7 Stratégia WO |
| T hrozby | 14 Stratégia ST | 8 Stratégia WT |

V oblasti vzdelávania je situácia vyrovnaná. Odporúča sa využitie stratégie **SO** – prekonať slabiny využitím príležitostí a minimalizovať náklady súvisiace so slabými stránkami. V oblasti športu podporovať rekonštrukciu starej a výstavbu športovej infraštruktúry v obci. Je potrebné podporovať organizovanú športovú činnosť.

3.8 KULTÚRA

| Silné stránky | Slabé stránky |
|--|--|
| <ul style="list-style-type: none"> - realizovaná rekonštrukcia kostola na Korcháni, - existencia kaplnky pri „Medvedej skale“, - obnovený pamätník padlým občanom z I a II sv. vojny, - Dom kultúry J. Palárika v centrálnej časti obce s viacúčelovou kultúrnou sálou - 240 sedadiel, - organizované hodové slávnosti, - organizovaný program CVČ: Deň matiek, stretnutia dôchodcov, Mikuláš...., - organizovaná okresná výstavba poľovníckych trofejí, - knižnica s 12 200 knižničnými jednotkami, - pamätná izba J. Palárika, - v obci sú 2 kostoly (v Ústredí a v osade Korchánovci) a kaplnka U Blažička, | <ul style="list-style-type: none"> - nedostatok organizovaných kultúrnych podujatí, - absencia bezbariérového prístupu do kultúrneho domu, - nedostatočne rozvinutá cezhraničná spolupráca, - nedostatočná modernizácia služieb obecnej knižnice, |
| Príležitosti | Ohrozenia |
| <ul style="list-style-type: none"> - lepšia koordinovanosť a propagácia kultúrnych aktivít obce, - rozvoj sponzorovania kultúry, - obnova zanikajúcich tradícií, - vydanie multimediálnych propagačných materiálov o obci, jej kultúrnom dedičstve a tradícií, - zefektívnenie spolupráce s okolitými obcami na regionálnej úrovni, - možnosť získania finančných prostriedkov z fondov EU, | <ul style="list-style-type: none"> - zoslabovanie tradičného vnímania obce Raková, - zmeny vo vnímaní tradičných hodnôt (pokles záujmu o niektoré hodnoty a tradície) - slabá podpora kultúry zo strany štátu a VÚC, - posun priorít mládeže ku konzumnej kultúre, - nedostatok finančných prostriedkov na šírenie miestnej kultúry za hranice katastrálneho územia obce, - neuskutočnená rekonštrukcia kultúrneho domu, |

Schéma SWOT analýzy:

| | S silné stránky | W slabé stránky |
|--|-----------------|-----------------|
|--|-----------------|-----------------|



| | | | |
|-----------------------|---------------------|---|---------------------|
| O príležitosti | Stratégia SO | 4 | Stratégia WO |
| | 10 | 6 | |
| T hrozby | Stratégia ST | 4 | Stratégia WT |
| | | 2 | 6 |

V oblasti kultúry je situácia vyrovnaná. Odporúča sa využitie stratégie **ST** – prekonať slabiny využitím príležitostí a minimalizovať náklady súvisiace so slabými stránkami. V oblasti kultúry podporovať výstavbu kultúrnej infraštruktúry a organizovanú kultúrnu činnosť.

3.9 PROPAGÁCIA A CESTOVNÝ RUCH

| Silné stránky | Slabé stránky |
|---|---|
| <ul style="list-style-type: none"> - v obci Raková sa nachádza 10 zariadení /reštaurácia Svadobka, - existencia lyžiarskeho vleku Tatrapoma 285 m a lyžiarskeho vleku v rekreačnom zariadení Dolina 200 m, - strelnica poľovníkov (na 50 a 100 m), - pobyt pri vode a rybolov je možný pri rybníku na Milošovskom potoku a Kysuci, - katastrálnym územím obce Raková prechádzajú 4 cykloturistické trasy regionálneho významu, - 2 rekreačné priestory - Korcháň a Milošovský potok, - červeno značený turistický chodník prechádzajúci cez osadu Školníkovi do Klokočova, Korne a Makova, - modro značený turistický chodník vedúci na vrchol Veľkého Polomu, - vybudovaná vodná nádrž prevádzkovaná ako rybník a chatová lokalita Prielač, | <ul style="list-style-type: none"> - nedostatočná propagácia goodwillu a CR obce, - nedostatočné využitie tradície, - nedostatočne využité prírodných hodnôt pre potreby cestovného ruchu, - nedostatočná propagácia obce z hľadiska cestovného ruchu, - nevybudovaná cyklistická cesta pozdĺž rieky Kysuca, - absencia chovu koní a možnosti jazdy na koňoch, - chýbajúce rekreačné trasy v poľnohospodárskej krajine, - nevyužitý potenciál poľnohospodárskej krajiny vo vzťahu ku cestovnému ruchu, turizmu, - nedostatočne využité potenciál pre rozvoj kultúrnopoznávacieho cestovného ruchu, - problémom je úprava verejných komunikačných priestorov, nevyužívané, opustené objekty, areály a zariadenia, chýbajúce pešie väzby na obec, - málo ubytovacích kapacít, - slabo využitý relaxačný potenciál priehrady, - absencia kvalitných gastronomických služieb, - absencia kultúrnych pamiatok, |
| Príležitosti | Ohrozenia |
| <ul style="list-style-type: none"> - dobré možnosti pre budovanie cyklistických a rekreačných trás, - dobrá poloha Raková v rámci regionálnych štruktúr, - dobrá poloha Raková vo väzbe na prírodné turistické, rekreačné lokality Kysúc, - zavádzanie nových produktov cestovného ruchu v súvislosti s agroturistikou, - cezhraničná spolupráca, - iniciatíva spoločenských, kultúrnych, športových,... organizácií, - spolupráca na regionálnej úrovni v rozvoji turizmu, - rozvoj agroturistických aktivít so zameraním na vzdelávacie a zážitkové pobyty, | <ul style="list-style-type: none"> - pokračujúci postupný úpadok rekreačných lokalít v Kysuciach, - zmeny vo vnímaní tradičných hodnôt (pokles záujmu o niektoré hodnoty a tradície), - negatívne dopady na životné prostredie v prípade zásadného zvýšenia cestovného ruchu, - zvýšené náklady na likvidáciu odpadu, - tlak na parkovacie plochy, - negatívne dôsledky v oblasti verejného poriadku, |

Schéma SWOT analýzy:

| | S silné stránky | W slabé stránky |
|-----------------------|---------------------|---------------------|
| O príležitosti | Stratégia SO | Stratégia WO |
| | 14 | 8 |
| T hrozby | 9 | 1 |



| | | | |
|--|---------------------|---|---------------------|
| | Stratégia ST | 6 | Stratégia WT |
|--|---------------------|---|---------------------|

Obec disponuje veľkým rozvojovým potenciálom v oblasti cestovného ruchu. V súčasnosti však nie je plne využívaný. Odporúča sa využiť stratégiu **SO** a využiť silné stránky, ako kultúrno-historický potenciál, prírodný potenciál na získanie konkurenčnej výhody.

3.10 ADMINISTRATÍVA A BEZPEČNOSŤ

| Silné stránky | Slabé stránky |
|---|---|
| <ul style="list-style-type: none"> - existencia verejného rozhlasu, - dostatok priestorov pre administratívu, - blízkosť pracoviska štátnej polície, - budova obecného úradu v dostupného v centre obce, - vlastná matrika a stavebný úrad, | <ul style="list-style-type: none"> - negatívny stav nehnuteľného majetku obce, - zvyšujúca sa drobná kriminalita – krádeže, vandalizmus, - nevyhovujúci stav budovy obecného úradu, - v obci ani v súčasnosti nie sú vybudované nijaké zariadenia v súvislosti s civilnou ochranou, - nedostatok finančných prostriedkov na údržbu technickej infraštruktúry, - nedostatočná úroveň optimalizácie procesov a štandardizácie dokumentov vo verejnej správe, - absencia koncepčného a systematického formovania právneho rámca podpory aplikácie IT v procesoch výkonu činností verejnej správy, - nízky podiel e-služieb verejnej správy s vyššou pridanou hodnotou a nízka efektívnosť ostatných služieb verejnej správy, - nízka vybavenosť a výkonnosť technologickej IK infraštruktúry samosprávy, - nedostupný kvalitný digitálny systém prenosu dát, - pomaly zavádzané základné služby eGovernmentu a nízka efektívnosť ostatných elektronizovaných verejných služieb, ktoré väčšinou iba kopírujú papierové služby, |
| Príležitosti | Ohrozenia |
| <ul style="list-style-type: none"> - možnosť získania finančných prostriedkov z fondov EÚ, - zrušenie princípu miestnej kompetencie pri vydávaní dokumentov a poskytovaní služieb verejnou správou, - e-government je príležitosťou prelomovú modernizáciu interných administratívno-správnych procedúr, zlepšenie imidžu VS, ako aj zvýšenie podielu a záujmu verejnosti na správe vecí verejných, - vytváranie kvalitného a dostupného verejného digitálneho obsahu stimulujúceho dopyt po e-službách a širokopásmovom pripojení, | <ul style="list-style-type: none"> - malá miera podpory miest a obcí zo strany štátu, - nevýhodné podmienky čerpania prostriedkov z EÚ fondov, - nevýhodné podmienky čerpania úverových zdrojov z komerčných bánk, - nedostatočná kvalita právneho rámca výkonu činností verejnej správy, - zvyšovanie komunikačnej a administratívnej náročnosti výkonu činností verejnej správy vo vzťahu k externému, ako aj internému prostrediu, |

Schéma SWOT analýzy:

| | S silné stránky | W slabé stránky |
|----------------|---------------------------|-------------------------------|
| O príležitosti | 11 Stratégia SO | 6 Stratégia WO 4 |
| T hrozby | 5 Stratégia ST | 5 Stratégia WT |

V oblasti technickej infraštruktúry výrazne prevládajú slabé stránky nad silnými. Odporúča sa využiť stratégiu **SO** – kde musí obec využiť silné stránky a príležitosti.



3.11 INFORMATIZÁCIA OBCE

| Silné stránky | Slabé stránky |
|---|---|
| <ul style="list-style-type: none"> - 80 % pokrytie signálom Orange, - 70 % pokrytie signálom T – mobile a O2, - postupne zavádzané služby eGovernmentu a elektronizácia služieb štátnej správy a samosprávy - dobrá vybavenosť a výkonnosť technologickej IK infraštruktúry v obecnom úrade, - relatívne vysoká penetrácia širokopásmového pripojenia, | <ul style="list-style-type: none"> - nedostatok regionálneho digitálneho obsahu a nízke konkurenčné prostredie z dôvodu vysokej ceny za PC , nízkej výkonnosti e-služieb, - nedostatočná úroveň optimalizácie procesov a štandardizácie dokumentov vo verejnej správe, - absencia koncepčného a systematického formovania právneho rámca podpory aplikácie IT v procesoch výkonu činností verejnej správy, - nízky podiel e-služieb verejnej správy s vyššou pridanou hodnotou a nízka efektívnosť ostatných služieb verejnej správy, - nízka efektívnosť, bezpečnosť a interoperabilita ISVS, - nedostupný kvalitný digitálny obsah, - fyzicky nedostupný internet v území s nízkou hustotou osídlenia, alebo málo atraktívny pre používateľov, - pomaly zavádzané základné služby eGovernmentu a nízka efektívnosť ostatných elektronizovaných verejných služieb, ktoré väčšinou iba kopírujú papierové služby, |
| Príležitosti | Ohrozenia |
| <ul style="list-style-type: none"> - možnosť získania finančných prostriedkov z fondov EÚ, - zvýšenie počítačovej gramotnosti, - zníženie cien využívania Internetu, - rozvoj ďalších telekomunikačných služieb v konkurenčnom prostredí, - vytváranie a sprístupňovanie verejného digitálneho obsahu, - zrušenie princípu miestnej kompetencie pri vydávaní dokumentov a poskytovaní služieb verejnou správou, - e-government je príležitosťou prelomovú modernizáciu interných administratívno-správnych procedúr, zlepšenie imidžu VS, ako aj zvýšenie podielu a záujmu verejnosti na správe vecí verejných, - vytváranie kvalitného a dostupného verejného digitálneho obsahu stimulujúceho dopyt po e-službách a širokopásmovom pripojení, - rastúca penetrácia širokopásmového pripojenia, | <ul style="list-style-type: none"> - nevýhodné podmienky čerpania prostriedkov z EÚ fondov, - nevýhodné podmienky čerpania úverových zdrojov z komerčných bánk, - digital divide, zvyšovanie disparít medzi územiami alebo sociálnymi skupinami vo využívaní IKT, - nízka digitálna gramotnosť a zručnosť používateľov IKT a nedostatočný dopyt po elektronických službách, - rozvoj digitálnej kriminality, narušanie súkromia, výchovy a ochrany osobných údajov, - legislatívne a stavebné prekážky pri budovaní informačných technológií, |

Schéma SWOT analýzy:

| | S silné stránky | W slabé stránky |
|----------------|---|---|
| O príležitosti | 8 Stratégia SO 2 4 9 | 8 Stratégia WO 2 4 9 |
| T hrozby | 5 Stratégia ST | 6 Stratégia WT |

V oblasti technickej infraštruktúry výrazne prevládajú slabé stránky nad silnými. Odporúča sa využiť stratégia WO – kde musí obec prekonať slabiny využitím príležitostí, hlavne možnosťou využitia čerpania nenávratných finančných prostriedkov národných ako aj nadnárodných.

Koordinácia a syntéza výsledkov SWOT

Zostavenie analýzy SWOT je zložitý proces, ktorý si vyžaduje systematický prístup pri identifikácii a analýze bezprostredných (často i skrytých) vonkajších a vnútorných faktorov. Výstižnosť väčšiny faktorov je zložitá vyjadriť prostredníctvom jednoduchých formulácií. Pri zaradovaní jednotlivých



faktorov do základných zložiek SWOT analýzy je potrebné zodpovedne posudzovať ich lokálne a mikroregionálne podmienenú situáciu a relatívny podiel na regionálnom rozvoji. V tomto zmysle ide hlavne o nerovnováhu medzi obcou Raková a ostatnými obcami v okolí.

Naopak medzi slabé stránky obce Raková patrí nepriaznivý demografický vývoj obyvateľstva, nedobudovaný vzdelávací systém zahŕňajúci možnosti vzdelávania v rámci celoživotného vzdelávania, vzhľadom na alokáciu obce, nesúlad vzdelanostnej štruktúry s potrebami trhu práce. V oblasti podnikateľského sektora ide hlavne o dobudovania službotvorného sektora. V oblasti technickej infraštruktúry ide potrebu dobudovania inžinierskych sietí v oblasti odpadového hospodárstva, dostavbu a rekonštrukciu cestnej siete, ktorá sa nachádza na niektorých miestach v havarijnom stave.

Ohrozenia obce Raková vyplývajú z okolitého prostredia, tendencií a skutočností, ktoré nemôže manažment obce ovplyvniť.

3.12 PROBLÉMOVÁ ANALÝZA – HLAVNÉ ODVETVOVÉ DISPARITY A VYMEDZENIE CIEĽOVÝCH SKUPÍN SO SÚSTREDENOU PODPOROU OBCE RAKOVÁ.

Identifikácia odvetvových disparít a nadväzujúce vymedzenie cieľových skupín je v súlade so zadáním z vypracovanej analýzy SWOT ako aj analýzy zdrojov obce Raková. Dôležitým východiskovým rámcom pre vymedzenie cieľových skupín so sústredenou podporou obce Raková a stanovenie relevantných opatrení, ktoré by mali riešiť existujúce nerovnosti a rozdiely, sú vybrané strategické a koncepčné dokumenty spracované na národnej (Partnerská dohoda), regionálnej (PHSR ŽISK) úrovni, ako aj vo vzťahu k štátnym legislatívnym normám zaväzujúcim obec Raková poskytovať svojim obyvateľom balík verejných služieb.

Na odvetvové (odborové a sektorové) disparity treba pozeráť ako na nerovnosti, neoddôvodnené rozdiely, či nezhody medzi potenciálom a jeho súčasným využitím. Ich identifikácia vychádza z porovnania zistených silných a slabých stránok, ktoré sú uvedené vo SWOT analýze. Pôsobenie silných stránok obce Raková je oslabované negatívnymi vplyvmi jej slabých stránok. Silné stránky sú potenciálom, ktorý je možné využiť pre budúci rozvoj, je ale nutné zlepšiť alebo odstrániť príslušné slabé stránky tak, aby mohli byť silné naplno využité.

Nasledujúci prehľad je usporiadaný práve týmto spôsobom, kedy proti silným stránkam obce sú vždy postavené relevantné slabé stránky, ktoré majú v danom problémovom okruhu opačný vplyv. Vybrané sú práve tie, ktoré z hľadiska budúceho vývoja možno považovať za najzávažnejšie a kde je viacmenej možné predpokladať aspoň dielčie riešenie.

Obec Raková je súčasťou vyššieho územného celku Žilina. Národná stratégia regionálneho rozvoja definovala pre tento kraj nasledovné disparity, ktoré by mali byť zohľadnené v PHSR obce Raková:

Hlavné disparity ŽK (NSRR, 2011, s.83):

v pôdohospodárstve

- nedostatočná spolupráca a koordinácia v poľnohospodárstve;
- nedostatočné využívanie zdrojov v lesnom hospodárstve;

v priemysle

- inovačné a technologické zaostávanie, spôsobuje zvyšujúcu energetickú a surovinovú náročnosť výroby, a to najmä v strojárstve;
- nedostatočné využitie existujúcich výrobných kapacít, vrátane výskumu a vývoja v elektrotechnickom, hutníckom a strojárskom priemysle;
- nedostatočná reštrukturalizácia priemyslu a ďalších rozhodujúcich odvetví v niektorých okresoch v regióne;

v službách

- zníženie konkurencieschopnosti malého a stredného podnikania v dôsledku veľkej expanzie nadnárodných spoločností, ale aj často pre absentujúcu kvalitu poskytovaných služieb (elektrotechnický priemysel);
- nedostatočná kvalita verejných služieb občanom a podnikateľskej sfére;

v technickej infraštruktúre

- nedostatočné kapacity a telekomunikačná infraštruktúra;
- nedostatočná kvalita ciest II. a III. triedy má často za následok dopravné nehody;
- nedobudovanosť dopravnej infraštruktúry nadregionálnej úrovne;
- značné ekologické zaťaženie krajiny (chemický priemysel, metalurgia);



v sociálno-spoločenskej infraštruktúre

- nízky počet vysokoškolsky vzdelaných zamestnancov v podnikoch a inštitúciách, nevyhovujúca vzdelanostná štruktúra, vysoký podiel obyvateľstva so základným vzdelaním, významné vnútroregionálne rozdiely;
- nízka životná úroveň v severných okresoch;
- nedostatočné prepojenie vzdelávacieho systému s podnikateľskou sférou;
- značný odliv pracovných síl do zahraničia z titulu blízkosti hraníc, pričom za vysokokvalifikované pracovné sily nie sú náhrady;
- nerovnomerná sieť zariadení sociálnych služieb v jednotlivých okresoch kraja;
- vysoké percento absolventov stredných škôl nepracujúcich v ukončenom študijnom alebo učebnom odbore (80 %), nízka vedomostná úroveň a pripravenosť absolventov základných a stredných škôl pre potreby trhu práce;
- prehlbovanie rozdielov v postavení mužov a žien na trhu práce.

Hlavné faktory rozvoja ŽK:

v pôdohospodárstve

- dobrý produkčný pôdohospodársky potenciál v oblasti lesníctva, pestovania obilnín a zemiakov;

v priemysle

- rozvinutá diverzifikovaná štruktúra priemyslu;
- vysoký podiel zahraničného kapitálu v podnikoch;
- možnosť posilňovania exportu;
- budovanie vedecko-technologických parkov a regionálneho inovačného centra;

v službách

- disponibilný potenciál pre regionálnu ekonomiku na báze informačných technológií, inovatívnych služieb v oblasti vzdelávania a podporných služieb pre rozhodujúce priemyselné odvetvia;
- atraktívny potenciál pre rozvoj turizmu;

v technickej infraštruktúre

- zábery týkajúce sa splavenia Váhu, ekologická a integrovaná doprava;
- možnosti využitia kombinovanej dopravy;
- dopravné prepojenie Krakow - Budapešť;
- polohový potenciál kraja, logistické väzby;
- dostatočný potenciál zdrojov vody a vysoká lesnatosť územia;
- sebaostať územia vo výrobe elektrickej energie, možnosti budovania nových zdrojov energie;

v sociálno-spoločenskej infraštruktúre

- dobrá demografická situácia, dlhodobá progresívna prirodzená mobilita a natalita;
- nízka miera nezamestnanosti v posledných rokoch;
- posilnenie systému celoživotného vzdelávania a cieľenej rekvalifikácie.

Charakteristika špecifických stránok regiónu

V porovnaní s regiónmi vyspelých krajín EÚ a regiónmi SR možno konštatovať, že ŽK využíva iba čiastočne svoj rozvojový potenciál. Najvýraznejšie rezervy sa nachádzajú v nedostatočnej úrovni najmä pri využívaní inovačného potenciálu v chemickom, automobilovom a strojárskom priemysle a v službách. Dôsledkom toho je jeho slabé prenikanie do priemyslu a ohrozenie konkurencieschopnosti regiónu. V porovnaní so svetovými trendmi zvyšovania kvality a dostupnosti verejných služieb cestou informatizácie a s vývojom v okolitých krajinách je úroveň informatizácie a poskytovaných elektronických služieb žilinského regiónu nízka.

Najväčším nevyužitým rozvojovým potenciálom regiónu ŽK je:

- strategická poloha (prepojenie západ - východ, prihraničný región a medzinárodná križovatka),
- prírodné bohatstvo – chránené územia, geotermálna energia, kultúrne tradície,
- nadpriemerný inovačný potenciál a vysoký počet MSP.

Konkurenčná výhoda

Konkurenčná výhoda ŽK je tvorená silným inovačným potenciálom v kombinácii s výhodnou geografickou polohou, dostupnosťou a atraktivitou regiónu, potenciálom pre rozvoj turizmu, dopravy a nových služieb k podpore rozhodujúcich priemyselných odvetví.

Nasledujúce tabuľky prezentujú hlavné faktory rozvoja a hlavné disparity rozvoja obce Raková v jednotlivých politikách.

Hospodárstvo a vedecko-technický rozvoj

| Faktory rozvoja | Distparity |
|-----------------|------------|
|-----------------|------------|



| | |
|---|---|
| <ul style="list-style-type: none"> + dobrá poloha obce vzhľadom na dostupnosť z okresného mesta Čadca a krajského mesta Žilina (cesta II triedy prechádzajúca katastrom v smere VZ), + blízka dostupnosť Českej a Poľskej republiky, + relatívne vysoký podiel obyvateľov s úplným stredným vzdelaním – 871 a vysokoškolským vzdelaním – 126, + celkovo 423 činných fyzických osôb podnikateľov, + rozsiahle plochy hospodárskych lesov v okolí obce, + celkovo 84 podnikateľských subjektov – právnické osoby, + Raková má postavenie centra lokálneho významu s pretrvávajúcou podporou rozvoja osídlenia, + narastajúci počet obyvateľov v obci, + prebytok predajní v centrálnej časti obce, + viac ako 2100 ha lesov v katastrálnom území obce, + plochy pre rozvoj výroby sú navrhnuté v návaznosti na areál AVC a areál Molitas s.r.o., | <ul style="list-style-type: none"> - nedostatok výrobných zariadení v obci má vplyv na ponuku pracovných príležitostí, - nízke možnosti zamestnania v obci, - útlm stavebnej výroby, - stagnácia podnikateľskej sféry, nerozvíjajúce sa MaSP, - nezáujem mladých ľudí o podnikanie, - nevyhovujúca štruktúra a kvalita služieb pre obyvateľov a návštevníkov obce, - vysoká miera nezamestnanosti žien, mladých a obyvateľov po 50 roku života, - nízke priemerné mzdy v poľnohospodárstve, |
|---|---|

Doprava a komunikácie

| Faktory rozvoja | Distparity |
|--|--|
| <ul style="list-style-type: none"> + obcou prechádzajúca cesta II triedy zabezpečuje pomerne rýchlu dostupnosť okresného mesta Čadca a krajského mesta Žilina, + dostatočne vybudovaná cestná sieť v zastavanom území obce, + dostatočné pokrytie zastávkami SAD, + vybudované chodníky pre peších v centrálnej časti obce, + dostupná čerpacia stanica v obci, + Prostredníctvom regionálnej železničnej trate č. 128 je územie napojené na magistrálne železničné trate č. 127 Žilina – Čadca – Česká republika a č. 129 Čadca – Poľská republika, | <ul style="list-style-type: none"> - zlý technický stav chodníkov od „Turiaka“ po nižný koniec, - nevhodné riešenie zastávky SAD v centre obce, - nevyhovujúci technický stav zastávok SAD, - nevyhovujúci stav štátnej komunikácie v smere na „Korcháň“, - nedobudovaný chodník pozdĺž štátnej komunikácie v smere Čadca – Staškov, - zlý technický stav a pokrytie chodníkov na vyšnom konci, - nevyhovujúci technický stav premostenia na Trstenú, - nevyhovujúci technický stav obl. mosta na Vyšnom konci, - nevybudovaná cyklistická cesta pozdĺž rieky Kysuca, - zlý technický stav budovy vlakovej zastávky, |

Technická infraštruktúra

| Faktory rozvoja | Distparity |
|---|--|
| <ul style="list-style-type: none"> + dobré pokrytie signálom mobilných operátorov - Orange - 80 %, T - mobile - 70 %, O2 – 70 %, prevádzka Slovenskej pošty, a.s., + možnosti rozvoja bytovej výstavby, + hasičská zbrojnica s aktívnym DHZ, + zásobovanie obce pitnou vodou je riešené zo skupinového vodovodu Nová Bystrica, vetva Čadca-Turzovka, a miestneho vodovodu Korcháň, + zásobovanie obce elektrickou energiou je zabezpečované z transformovne 110/22 kV Čadca po 22 kV vedení č. 232 Čadca-Makov a z prepojeného 22 kV vedenia medzi linkami č. 232 a 186, + obec je zásobovaná cez STL plynovody z dvoch regulačných staníc plynu po 3000 m³/hod, + územím prechádzajú diaľkové optické káble, | <ul style="list-style-type: none"> - potrebná rekonštrukcia vodovodnej siete, - zlý technický stav elektrickej rozvodnej siete – vzdušné vedenie, - nedostatočné pokrytie signálom mobilných operátorov v časti Korcháň, - nevyhovujúci technický stav verejného osvetlenia, - absencia rozvodnej siete plynu v časti Korcháň, - negatívny stav nehnuteľného majetku obce, - nedostatok finančných prostriedkov na údržbu technickej infraštruktúry, - vysoká energetická náročnosť verejného osvetlenia, - v obci nie sú toho času žiadne energetické výrobné zariadenia na báze obnoviteľných zdrojov energie, - zastaralosť a opotrebovanosť infraštruktúry, - prevaha nadzemných vedení nad podzemnými- obmedzenia ochranných pásiem, |

Odpadové hospodárstvo

| Faktory rozvoja | Distparity |
|---|--|
| <ul style="list-style-type: none"> + kvalitná legislatíva pre nakladanie s KO a DSO, + spracovaný POH obce Raková na roky 2011-2015, + zabezpečený odvoz TKO, + verejná kanalizačná sieť, ktorá je súčasťou skupinovej kanalizácie Čadca-Raková-Staškov-Podvysoká so spoločnou ČOV v Čadci, + dostupné verejné WC v centrálnej časti obce, + odvoz odpadu zabezpečuje Organizácia pre kultúru a verejné služby (OKVS) Raková, + separovaný odpad v rozsahu: papier, sklo, plasty, železný šrot, neželezné kovy, tetrapaky, textil, bioodpad, problémové látky, | <ul style="list-style-type: none"> - nedoriešená likvidácia a využitie rastlinného odpadu, - nedobudovaná kanalizačná sieť v smere na „Korcháň“, - nedostatok odpadových nádob na zmiešaný komunálny odpad a separovaný zber, - nízka miera vynútiteľnosti práva v oblasti ŽP, - obci sa nenachádza kompostáren biologicky rozložiteľných odpadov, - potrebné doriešenie technicko-organizačné zabezpečenie zberu biologicky rozložiteľných odpadov z domácností, - čierne skládky ako finančné bremeno obci, |

Životné prostredie



| Faktory rozvoja | Distparity |
|--|--|
| <ul style="list-style-type: none"> + kvalitná legislatíva pre nakladanie s KO a DSO, + zabezpečený odvoz TKO, + relatívne stabilný objem produkovaného odpadu, + v obci nie sú evidované žiadne prieskumné územia, chránené ložiskové územia ani dobývacie priestory, + zrekonštruovaný priestor námestia obce, + vybudovaná kanalizačná sieť, + revitalizované námestie pred miestnym kostolom, + územie obce raková Raková zasahuje do CHVO Beskydy a Javorníky vyhlásenej Nariadením vlády SSR č. 13/1987 zo 6.2.1987, + separovaný odpad v rozsahu: papier, sklo, plasty, železný šrot, neželezné kovy, tetrapaky, textil, bioodpad, problémové látky, + obec Raková sa nachádza v zóne s nízkym radónovým rizikom, + prírodná rezervácia Veľký Polom a jej ochranné pásmo, + vytypované biotopy európskeho významu SKÚEV 0654 Zemanov a SKÚEV 0656 Rašeliniská v Rakovej a Milošovej, + genofondové lokality regionálneho a lokálneho významu, | <ul style="list-style-type: none"> - nevyhovujúci technický stav tepelného hospodárstva, - malé zdroje znečistenia ovzdušia - bodové zdroje z lokálnych kúrenísk, - náchylnosť na vodnú eróziu v celom rozsahu veľkoplošne obrábanej pôdy, - zdrojom negatívnych účinkov dopravy na životné prostredie územia obce je zdrojová a cieľová vnútrošľaková doprava, lesy postihnuté exhalátmi – vysoké imisné zaťaženie a nesprávne hospodárske postupy, - prudké klimatické zmeny, - nevyhovujúci technický stav koryta potoka Rakovka (od mosta smerom nadol), - nezregulované koryto vodného toku Rakovka, - znečistené okolie rieky Kysuca, - nedostatočná starostlivosť o verejnú zeleň – nízka frekvencia kosenia, - znečisťovanie ovzdušia miestnym poľnohospodárskym podnikom, - zdrojom hluku je cestná a železničná doprava - cesta II/487, |

Sociálna oblasť a zdravotníctvo

| Faktory rozvoja | Distparity |
|--|--|
| <ul style="list-style-type: none"> + dohľad nad nesvojprávnymi občanmi (spolupráca s okresným súdom), + funkcia osobitného príjemcu sociálnych dávok, + uvítanie do života novorodencov obce, príspevok obce pomoc v krízových situáciách (živelná pohroma, rodinná tragédia....), + existencia organizácie Slovenský zväz telesne postihnutých, + možnosti výstavby HBV za predajňou COOP Jednota, + fungujúci rozvoz obedov pre odkázaných obyvateľov, + narastajúci počet vydaných jedál za mesiac a rastúci počet klientov stravovacích služieb, + fungujúca opatrovateľská služba – 16 opatrovateľov, + zdravotné stredisko s tromi ambulanciami - praktický lekár pre dospelých, zubný lekár a detská ambulancia, | <ul style="list-style-type: none"> - nedostatočná podpora osobnej starostlivosti o deti pri zosúladovaní pracovného a rodinného života, - nedoriešená sociálna sieť, - zastaralosť a opotrebovanosť bytového fondu, - absencia systému podporných poradenských a informačných služieb pre potreby pracovnej mobility (mobilitný servis), - nedostatok zdrojov na skvalitňovanie sociálneho zázemia, - nedostatočná úroveň klubovej činnosti, - nedostatočná kapacita ambulancie praktického lekára, - absencia gynekologickej ambulancie, - absencia prepravnej služby pre ZTP, - absencia domova dôchodcov, prípadne domova sociálnych služieb, - nedostatok nájomných bytov pre mladých, - absencia denného stacionára, - nepostačujúci počet kvalifikovaných zamestnancov, ktorí zabezpečujú poskytovanie sociálnych služieb, - nepriaznivý demografický vývoj, - nedostatok finančných prostriedkov na rozširovanie rozsahu a druhu sociálnych služieb, |

Školstvo a šport

| Faktory rozvoja | Distparity |
|---|---|
| <ul style="list-style-type: none"> + existencia 2 predškolských zariadení, + rastúci počet detí v predškolských zariadeniach, + existencia 2 základných škôl v obci, + rastúci počet žiakov v základných školách, + existencia CK Biking Raková, + existencia priestorov pre rozvoj športovej infraštruktúry v areály štátnej základnej školy, + existencia plôch pre výstavbu športovej infraštruktúry pri asfaltovom ihrisku na „Fojstve“, + rozostavaná budova školskej telocvične, + existencia priestorov na dostavbu športovej infraštruktúry na „Korcháni“, + vybudované multifunkčné ihrisko v časti Korcháň, + vybudované ihriská turistického oddielu Polom Raková (areál zdravia U Matisa) a ihriská U Matuška, + 2 viacúčelové ihriská pri Rakovke a ihrisko Pod Poľanou (pri ZŠ Trstená), + existencia lyžiarskeho vleku Tatrapoma 285 m a lyžiarskeho vleku v rekreačnom zariadení Dolina 200 m, + strelnica poľovníkov (na 50 a 100 m), + pobyt pri vode a rybolov je možný pri rybníku na Milošovskom potoku a Kysuci, + kysucká cyklomagistrála (2 trasy) a cyklotrasa do Zákopčia, + dostupné značované turistické chodníky, | <ul style="list-style-type: none"> - nevyhovujúce vnútorné vybavenie materskej školy, - potrebná modernizácia vybavenia základnej školy, nedostatok vystúpení a prezentácia záujmových útvarov CVC, - nedobudovaná budova školskej telocvične, - absencia detského ihriska v blízkosti cirkevnej ZŠ, - nevybudovaný priestor pre korčuliarov, - nevybudovaná cyklistická cesta pozdĺž rieky Kysuca, - neriešená doprava školopovinných detí z jednotlivých častí obce, - nedostatočná organizovaná športová činnosť pre deti a dorast, - nedostatok záujmových aktivít pre deti vo veku 10 – 15 rokov, - absencia detského ihriska v časti „Korcháň“, |



Kultúra

| Faktory rozvoja | Distparity |
|---|---|
| <ul style="list-style-type: none"> + realizovaná rekonštrukcia kostola na Korcháni, + existencia kaplnky pri „Medvedej skale“, + obnovený pamätník padlým občanom z I a II sv. vojny, + Dom kultúry J. Palárika v centrálnej časti obce s viacúčelovou kultúrnou sálou - 240 sedadiel, + organizované hodové slávnosti, + organizovaný program CVČ: Deň matiek, stretnutia dôchodcov, Mikuláš...., + organizovaná okresná výstava poľovníckych trofejí, + knižnica s 12 200 knižničnými jednotkami, + pamätná izba J. Palárika, + v obci sú 2 kostoly (v Ústredí a v osade Korchánovci) a kaplnka U Blažička, | <ul style="list-style-type: none"> - nedostatok organizovaných kultúrnych podujatí, - absencia bezbariérového prístupu do kultúrneho domu, - nedostatočne rozvinutá cezhraničná spolupráca, - nedostatočná modernizácia služieb obecnej knižnice, |

Propagácia a cestovný ruch

| Faktory rozvoja | Distparity |
|---|--|
| <ul style="list-style-type: none"> + v obci Raková sa nachádza 10 zariadení /reštaurácia Svadobka, + existencia lyžiarskeho vleku Tatrapoma 285 m a lyžiarskeho vleku v rekreačnom zariadení Dolina 200 m, + strelnica poľovníkov (na 50 a 100 m), + pobyt pri vode a rybolov je možný pri rybníku na Milošovskom potoku a Kysuci, + katastrálnym územím obce Raková prechádzajú 4 cykloturistické trasy regionálneho významu, + 2 rekreačné priestory - Korcháň a Milošovský potok, + červeno značený turistický chodník prechádzajúci cez osadu Školníkovi do Klokočova, Korne a Makova, + modro značený turistický chodník vedúci na vrchol Veľkého Polomu, + vybudovaná vodná nádrž prevádzkovaná ako rybník a chatová lokalita Prielač, | <ul style="list-style-type: none"> - nedostatočná propagácia goodwillu a CR obce, - nedostatočné využitie tradície, - nedostatočne využité prírodných hodnôt pre potreby cestovného ruchu, - nedostatočná propagácia obce z hľadiska cestovného ruchu, - nevybudovaná cyklistická cesta pozdĺž rieky Kysuca, - absencia chovu koní a možnosti jazdy na koňoch, - chýbajúce rekreačné trasy v poľnohospodárskej krajine, - nevyužitý potenciál poľnohospodárskej krajiny vo vzťahu ku cestovnému ruchu, turizmu, - nedostatočne využité potenciál pre rozvoj kultúropoznávacieho cestovného ruchu, - problémom je úprava verejných komunikačných priestorov, nevyužívané, opustené objekty, areály a zariadenia, chýbajúce pešie väzby na obec, - málo ubytovacích kapacít, - slabo využitý relaxačný potenciál priehrady, - absencia kvalitných gastronomických služieb, - absencia kultúrnych pamiatok, |

Administratíva a bezpečnosť

| Faktory rozvoja | Distparity |
|--|--|
| <ul style="list-style-type: none"> + existencia verejného rozhlasu, + dostatok priestorov pre administratívu, + blízkosť pracoviska štátnej polície, + budova obecného úradu v dostupného v centre obce, + vlastná matrika a stavebný úrad, | <ul style="list-style-type: none"> - negatívny stav nehnuteľného majetku obce, - zvyšujúca sa drobná kriminalita – krádeže, vandalizmus, - nevyhovujúci stav budovy obecného úradu, - v obci ani v súčasnosti nie sú vybudované nijaké zariadenia v súvislosti s civilnou ochranou, - nedostatok finančných prostriedkov na údržbu technickej infraštruktúry, |

Informatizácia obce

| Faktory rozvoja | Distparity |
|---|---|
| <ul style="list-style-type: none"> + 80 % pokrytie signálom Orange, + 70 % pokrytie signálom T – mobile a O2, + postupne zavádzané služby eGovernmentu a elektronizácia služieb štátnej správy a samosprávy + dobrá vybavenosť a výkonnosť technologickej IK infraštruktúry v obecnom úrade, + relatívne vysoká penetrácia širokopásmového pripojenia, | <ul style="list-style-type: none"> - nedostatok regionálneho digitálneho obsahu a nízke konkurenčné prostredie z dôvodu vysokej ceny za PC , nízkej výkonnosti e-služieb, - nedostatočná úroveň optimalizácie procesov a štandardizácie dokumentov vo verejnej správe, - absencia koncepčného a systematického formovania právneho rámca podpory aplikácie IT v procesoch výkonu činností verejnej správy, - nízky podiel e-služieb verejnej správy s vyššou pridanou hodnotou a nízka efektívnosť ostatných služieb verejnej správy, - nízka efektívnosť, bezpečnosť a interoperabilita ISVS, - nedostupný kvalitný digitálny obsah, - fyzicky nedostupný internet v území s nízkou hustotou osídlenia, alebo málo atraktívny pre používateľov, - pomaly zavádzané základné služby eGovernmentu a nízka efektívnosť ostatných elektronizovaných verejných služieb, ktoré |



väčšinou iba kopírujú papierové služby,

Vo vyššie uvedenom kontexte je potrebné sledovať i potenciálne rozvojové príležitosti a hrozby, indukované hierarchicky vyššími faktormi sociálno - ekonomického rozvoja. Na základe uskutočnených analýz je možné za najväčšie hrozby pokladať hlavne:

1. Znižovanie konkurencieschopnosti obce v dôsledku trvalej stagnácie v rozvoji spolupráce podnikateľskej sféry s orgánmi miestnej samosprávy – Public Private Partnership.
2. Rozhodnutie kľúčového investora o zmene alokácie investície.
3. Nedostatok externých finančných prostriedkov potrebných na zabezpečenie kvalitných verejných služieb.
4. Podcenenie významu kvalitatívneho rozvoja ľudských zdrojov ako pre ekonomický, tak aj pre sociálny rozvoj obce Raková.
5. Podcenenie významu informačných technológií ako základného prvku ekonomického rozvoja a rozvoja ľudských zdrojov v obci.

Jedným z nutných predpokladov úspešnej implementácie Programu hospodárskeho rozvoja a sociálneho rozvoja je náväznosť na existujúcu sústavu strategických a rozvojových dokumentov. Tento fakt sa premietol z časti aj do výberu opatrení a cieľových skupín, na ktoré sa má zamerať podpora z verejných zdrojov, hlavne z dôvodu efektívneho vynakladania finančných prostriedkov, odstránenia duplicit, možných protichodných účinkov opatrení atď.. Z tohto dôvodu je prirodzeným rámcom Program hospodárskeho a sociálneho rozvoja Žilinského samosprávneho kraja, ako aj Partnerskej dohody, ale aj platná legislatíva v oblasti zabezpečovania verejných služieb. Komparáciou výsledkov vyššie uvedenej selekcie odvetvových disparít a PHSR ŽISK je možné zistiť, že niektoré opatrenia v rámci tohto dokumentu pokrývajú kritické oblasti zistené v problémovej analýze. Preto je nutné v súlade s vyššie uvedenými skutočnosťami zamerať sa na odstránenie týchto disparít v relevantných cieľových oblastiach a relevantných skupín.

| |
|---|
| 1. Hospodárstvo a vedecko-technický rozvoj |
| Cieľová skupina |
| podnikateľské subjekty v priemysle, obchode a výrobných službách obec investori |
| 2. Technická infraštruktúra |
| Cieľová skupina |
| obec, obyvatelia obce, podnikateľské subjekty, mimovládne subjekty, |
| 3. Životné prostredie |
| Cieľová skupina |
| obec, obyvatelia obce, podnikateľské subjekty, |
| 4. Sociálna oblasť a zdravotníctvo |
| Cieľová skupina |
| nezamestaní, sociálne odkázaní, zdravotne a duševne postihnutí, obyvatelia v dôchodkovom veku, mladí ľudia, rizikové skupiny obyvateľstva, |
| 5. Školstvo a šport |
| Cieľová skupina |
| deti predškolského veku, žiaci v rámci povinnej školskej dochádzky, nezamestnaní, obyvatelia v dôchodkovom veku, športovci organizovaní v rámci športových hnutí, pasívna športová verejnosť, obyvatelia v produktívnom veku, |
| 6. Kultúra |
| Cieľová skupina |
| obyvateľstvo podnikateľské subjekty návštevníci obce, |
| 7. Cestovný ruch a public relation |
| Cieľová skupina |
| obec, VÚC, obyvatelia obce, návštevníci obce, súkromný podnikateľský sektor, |
| 9. Administratíva a bezpečnosť |
| Cieľová skupina |
| obec, obyvatelia obce, súkromný podnikateľský sektor, |
| 10. Informatizácia obce |
| Cieľová skupina |



obec,
obyvatelia obce,
súkromný podnikateľský sektor,



Strategická časť Programu hospodárskeho rozvoja a sociálneho rozvoja Raková 2015 - 2024

4 VÍZIA A POSLANIE OBCE RAKOVÁ

Vízia

Obec Raková bude obcou, ktorá bude vyvážene zabezpečovať podmienky pre harmonický život všetkých kategórií svojich obyvateľov. Obec sa stane príjemným sídlom zabezpečujúcim komplexné sociálne služby pre svojich obyvateľov, ako aj okolitých obcí Kysúc. V obci je rozvinutá predškolská výchova v 2 predškolských zariadeniach, ktorá poskytuje služby aj pre deti zo širokého okolia, ako aj povinná školská dochádzka zabezpečená 2 plnoorganizovanými základnými školami.

Bude vyvážene a ohľaduplne využívať svoje prírodné bohatstvo za účelom jeho ekonomického a ekologického zveľadovania. V súvislosti s rozvojom sa bude snažiť propagovať existujúce prírodné hodnoty v rámci chránených oblastí Kysúc, ktoré zasahujú do oblasti. V súvislosti s rozvojom cestovného ruchu sa bude snažiť aj o čo najlepšie prezentovanie svojich kultúrnych tradícií a zvyklostí v duchu rozvoja kultúrneho povedomia nielen vo svojom regióne, ale aj za hranicami Slovenskej republiky. Do šírenia kultúrnych hodnôt sa budú zapájať hlavne kultúrne spolky orientujúce sa na prezentáciu tradičných remesiel a zvyklostí. Z hospodárskeho hľadiska obec vytvorí priaznivé podmienky na rozvoj tradičných výrobných a nevýrobných odvetví, pre ktorých rozvoj má obec najväčší potenciál – lesníctvo, poľnohospodárska produkcia a drobné výrobné prevádzky, ktoré neovplyvňujú kvalitu bývania. V oblasti propagácie sa obec zameria na prezentáciu vlastných kultúrno – historických hodnôt a kultúrnej identity typickej pre túto oblasť Kysúc.

Poslanie

Poslanie je komplexná a všeobecná definícia objasňujúca mandát obce Raková. Poslanie opisuje a prezentuje základné služby (produkty), ktoré poskytuje a identifikuje hlavných „zákazníkov“, t.j. jej obyvateľov, miestnych podnikateľov, záujmové združenia a pod.. Poslanie vyjadruje základný dôvod existencie obce Raková a odpovedá na tri otázky: Čo obec robí? Prečo to robí? Pre koho to robí? Predpokladom pre zabezpečovanie kvalitných služieb obyvateľom obce, podnikateľom či návštevníkom a celkový plynulý chod samosprávy a jej orgánov je dôsledný denný operatívny manažment a realizácia profesionálnych interných služieb. Tieto zahŕňajú celú škálu aktivít počnúc obstarávaniami tovarov, služieb a prác, cez interné právne poradenstvo a zastupovanie obce pri súdnych sporoch až po udržiavanie počítačovej siete, zálohovanie dát či aktualizovanie a zverejňovanie informácií, ktoré slúžia aj obyvateľom obce. Samospráva obce Raková disponuje aj nemalým majetkom – budovami, pozemkami, bytovými a nebytovými priestormi. Efektívne spravovanie aktív takéhoto rozsahu a zabezpečovanie jeho maximálnej výnosnosti je možné len za predpokladu existencie prehľadnej a aktuálnej evidencie, ktorá slúži vedeniu obce a poslancom obecného zastupiteľstva. Významnú úlohu zohráva aj odborné vzdelávanie zamestnancov úradu s cieľom zabezpečiť ich ďalší profesionálny rast, vedúci k zvýšeniu kvality samosprávou poskytovaných služieb. Medzi významné činnosti - a to najmä z pohľadu obyvateľov obce – patrí administrovanie zasadnutí orgánov obce. Práve tieto authority rozhodujú o všetkých dôležitých zmenách, ktoré sa premietajú do života obyvateľov, napr. prostredníctvom všeobecne záväzných nariadení. Jedným zo základných predpokladov rozvoja obce je dodržiavanie zákonnosti a pravidiel miestnej samosprávy, ochrana života a osobného majetku občanov, ale aj životného prostredia. V súlade s poslaním obce Raková všetky tieto úlohy realizuje štátna polícia. K dosiahnutiu zámeru - vybudovať bezpečnú obec - polícia vykonáva všeobecnú prevenciu kriminality, aktívnu ochranu verejného poriadku, života, zdravia občanov a majetku.



Súčasťou bezpečnostnej politiky obce je aj výkon ochrany pred požiarom a civilnej ochrany obyvateľov.

1. Hospodárstvo a vedecko-technický rozvoj

Základnou úlohou samosprávy je rozvoj územia obce a zvyšovanie kvality života jeho obyvateľov. Všeobecne uznávaným nástrojom pre miestnu hospodársku politiku je rozvoj existujúcich priemyselných zón. Obec Raková v súlade s touto filozofiou skvalitňuje zóny, ktoré poskytujú kapacitu pre podnikateľské subjekty. Ich rozlohu plánuje rozširovať v obmedzenej miere. Rozvojové aktivity budú pokračovať hlavne v časti intravilánu obce v smere na obec Staškov.

2. Doprava a komunikácie

Príprava Projektovej dokumentácie pre cestné stavby, pravidelná oprava a stavebná údržba pozemných komunikácií, letná a zimná údržba či rekonštrukcia vybraných miestnych komunikácií, to všetko zahŕňajú kompetencie obce v oblasti pozemných komunikácií. Pridanou hodnotou by mala byť výstavba nových komunikácií a cyklotrás.

3. Technická infraštruktúra

Významným prvkom kvality života v obci je funkčný systém verejného osvetlenia. Hlavnou úlohou samosprávy je v tomto kontexte realizácia novej výstavby verejného osvetlenia, prevádzkovanie už vybudovaného verejného osvetlenia a samozrejme priebežné opravy a údržba existujúcich svetelných bodov, prípadne ich prestavba na energeticky úspornejší systém. Okrem toho zabezpečuje rozvoj komplexnej infraštruktúry zohľadňujúcej rast kvality života obyvateľov obce a životného prostredia. Rozvoj infraštruktúry smeruje hlavne k jej rozšíreniu na potenciálne obytné zóny v obci, IBV, ako aj na rekonštrukciu súčasnej infraštruktúry - vodovodnej, plynárenskej, elektrickej, komunikačnej a dátovej. V tejto oblasti je potrebné budovať ďalšie verejnoprospešné stavby a zariadenia, ako trhovisko, parkoviská a odstavné plochy pre vozidlá, zberné miesta, hygienické zariadenia, stojiská pre kontajnery, rozptylové lúky, autobusové zástavky a podobne.

3. Odpadové hospodárstvo

Obec vykonáva úlohy, ktoré jej vyplývajú z programu odpadového hospodárstva a všeobecne záväzných právnych predpisov prijatých a platných v Slovenskej republike. V oblasti odpadového hospodárstva ide najmä o zber a prepravu komunálnych odpadov a drobných stavebných odpadov na účely ich zhodnotenia alebo zneškodnenia, zabezpečovanie zberných nádob zodpovedajúcich systému zberu komunálneho odpadu, zabezpečovanie priestoru, kde môžu obyvatelia obce odovzdávať oddelené zložky komunálnych odpadov či zabezpečovanie zberu a prepravy objemných odpadov. Pozornosť treba venovať aj tzv. zelenému odpadu a jeho kompostovaniu. Obec zároveň vykonáva priestupkové konanie v odpadovom hospodárstve a zabezpečuje údržbu infraštruktúry pre odpadové vody.

4. Životné prostredie

Udržiavanie a zveľádovanie obce neznamena len ochranu a údržbu existujúcej verejnej zelene, ale aj zabránenie ďalšiemu znižovaniu podielu zelených plôch v zastavanom území obce, ich rozdrobovaniu a zmysluplné riadenie výstavby a využívania územia. V súlade s touto filozofiou obec každoročne zabezpečuje ošetrovanie a udržiavanie zelene - drevín, trávnikov. Súčasťou prostredia, v ktorom obyvatelia žijú, sú aj verejné priestranstvá, chodníky, miestne komunikácie, námestie, ktoré je obcou pravidelne čistené, ale aj detské a športové ihriská vo všetkých častiach obce Raková so zabezpečením pravidelnej údržby a obnovy. K ďalším činnostiam, ktoré sa podieľajú na vytváraní atraktívneho a zdravého prostredia patrí aj prevádzka či správa cintorínov.

5. Sociálna oblasť a zdravotníctvo

Činnosť samosprávy - vzhľadom na existujúce kompetencie - je v oblasti sociálnej politiky veľmi rozsiahla. Pre občanov v hmotnej núdzi obec poskytuje jednorazové dávky v hmotnej núdzi a sociálnu pôžičku. Pre zdravotne ťažko postihnutých a seniorov obec poskytuje sociálne služby, medzi ktoré patrí opatrovateľská služba či organizovanie spoločného stravovania. Obec podporuje neštátne subjekty, ktorých činnosť je zameraná na pomoc sociálne alebo zdravotne handicapovaným občanom. Pre zachovanie rovnakých podmienok a šancí pre všetkých žiakov obec zabezpečuje prenos štátnych dotácií (na stravu, motivačný príspevok a školské pomôcky) pre školopovinné deti zo sociálne slabších rodín. Poskytované sociálne služby sú regulované celým radom zákonov a usmernení – počnúc ústavou Slovenskej republiky. Pôsobnosť z orgánov štátnej správy na mestá a na vyššie územné celky



na úseku sociálnej pomoci prešla zákonom č. 416/2001 Z. z. hlavne v oblasti poskytovania opatrovateľskej služby a starostlivosti o seniorov, v oblasti vzdelávania, športu a ostatných verejných služieb. Obec sa v oblasti sociálnej pomoci do 31.12.2008 riadilo nasledovnými zákonmi: Zákon č.369/90 Zb. o obecnom zriadení v platnom znení, Zákon č. 195/1998 Z. z. o sociálnej pomoci v znení neskorších predpisov, Zákon č. 599/2003 Z.z. o hmotnej núdzi, Zákon č. 601/2003 Z.z. o životnom minime, Zákon č. 36/2005 Z.z. o rodine a Zákon č.305/2005 Z.z. o sociálnoprávnej ochrane detí a sociálnej kuratele. Dňom 1.1.2009 vstúpil do platnosti nový Zákon č.448/2008 Z.z. o sociálnych službách a novela zákona č. 305/2005 Z.z. o sociálnoprávnej ochrane detí a sociálnej kuratele. Tieto dva kľúčové zákony vymedzujú povinnosti obce pri svojej samosprávnej pôsobnosti v oblasti sociálnej starostlivosti o svojich občanov.

V zmysle zákona 369/1990 Zb. o obecnom zriadení podľa § 3 obyvatelia obce majú právo požadovať súčinnosť obce pri ochrane osoby, rodiny a majetku v obci, pomoci v čase náhlej núdze (toto právo občana má i ústavnú oporu - čl. 16, 18 a 21 Ústavy SR) a podľa § 4 ods. 3 písm. j) má obec povinnosť vypracovať koncepcie rozvoja v jednotlivých oblastiach života.

Raková považuje pomoc a podporu pre svojich obyvateľov za jednu zo svojich prirodzených priorít.

6. Školstvo a šport

Školstvo

Obec Raková v rámci existujúcich kompetencií zabezpečuje výchovno-vzdelávací proces vo formálnych vzdelávacích zariadeniach, ktorými sú zariadenia predškolskej výchovy a plnoorganizované základné školy.

Šport

Obec vytvára podmienky na zmysluplné trávenie voľného času detí, mládeže a obyvateľov obce, ako najvhodnejšiu prevenciu proti drogám a civilizačným chorobám. V rámci tejto filozofie samospráva organizuje alebo podporuje celý rad rekreačných a športových aktivít. Súčasťou politiky obce je subvencovanie športových klubov a telovýchovných organizácií prostredníctvom dotácií z rozpočtu obce, teda ni plné financovanie, ale podpora. Mandát na podporu rekreačného a výkonnostného športu v obci vyplýva zo zákona č. 369/1990 Zb. o obecnom zriadení, Všeobecne záväzného nariadenia o poskytovaní dotácií z rozpočtu obce Raková či koncepčných a strategických dokumentov prijatých obecným zastupiteľstvom. Vytváranie vhodného prostredia pre rekreačný šport je jednou z ciest vyplňania voľnočasových aktivít obyvateľstva a prezentácie dobrého mena obce. Vhodné podmienky pre šport a ponuka verejných športovísk vytvárajú vyšší štandard životných podmienok jednotlivých miest a obcí. Podporu výkonnostného a reprezentačného športu by mal zastrešovať štát, nakoľko obecné prostriedky postačujú ledva na prevádzku športovísk. Prínosy z financovania a podpory športu na území obce sa prejavujú vo forme zdravšieho života obyvateľov, zvýšeného záujmu o bývanie v obci, menšej kriminalite či úrazovosti.

7. Kultúra

Obec Raková v súlade so svojím zámerom každoročne organizuje kultúrne podujatia, a prevádzkuje obecnú knižnicu. Obec zabezpečuje opravy a údržbu kultúrnych inštitúcií k na území obce. Súčasťou kultúrnej politiky je aj dotovanie činnosti záujmových združení či jednotlivcov. Snahou obce je udržiavať kultúru v obci. Rámec pre činnosť a aktivity samosprávy obce je v oblasti kultúry tvorený najmä zákonom č. 369/1990 Zb. o obecnom zriadení, zákonom č. 416/2001 Z. z. o prechode niektorých pôsobností z orgánov štátnej správy na obce a na vyššie územné celky, zákonom č. 61/2000 Z. z. o osvetovej činnosti, zákonom č. 4/1958 Zb. o ľudovej umeleckej výrobe a umeleckých remeslách a zákonom č. 96/1991 Zb. o verejných kultúrnych podujatiach.

8. Propagácia a cestovný ruch

V oblasti cestovného ruchu obec plní najmä úlohy koordinačné, propagačné, organizačné a legislatívne. Prostredníctvom masmediálnych prostriedkov informuje verejnosť o kultúre, prírodných danostiach, špecifikách obce, možnostiach kultúrneho, spoločenského, či relaxačného využitia územia. Spolupracuje pri vytváraní systému tvorby finančných zdrojov na podporu rozvoja cestovného ruchu v obci, ako aj pri zachovávaní historického, architektonického a kultúrneho dedičstva. Zabezpečuje styk samosprávy s inštitúciami a organizáciami, ako aj agentúrami poskytujúcimi služby, informácie, podporu a poradenstvo v CR, podieľa sa na koordinačnej činnosti pri realizácii úloh súvisiacich s



ekonomickým a sociálnym rozvojom spravovaného územia, podieľa sa na tvorbe koncepcie rozvoja na úseku cestovného ruchu na území obce, koordinuje a zabezpečuje úlohy súvisiace s činnosťou obce v spolupráci s partnerskými obcami.

9. Administratíva a bezpečnosť

Obec vytvára podmienky na efektívnu prácu obecného úradu, vytvára vyhovujúce podmienky na poskytovanie verejných služieb, estetizáciu a funkčnosť miesta kontaktu so zákazníkmi obecného úradu, vytvára vhodné technické a pracovné podmienky na obecnom úrade. Vytvára podmienky na znižovanie kriminality v obci a ochranu majetku obyvateľov a ostatných subjektov v obci.

10. Informatizácia obce

Zabezpečuje technické podmienky pre rozvoj informačnej spoločnosti. Umožňuje obyvateľom využívať on-line elektronické služby samosprávy. Vytvára vhodné podmienky na prechod na e-government na lokálnej úrovni (e-gov, e-vote, e-services, ...). Umožňuje obyvateľom obce a pracovníkom samosprávy zvyšovať svoje počítačové vedomie a zručnosti.

5 FORMULÁCIA A NÁVRH STRATÉGIE

STRATEGICKÝ CIEĽ

Strategický cieľ PHRSR ako aj dlhodobé ciele v rámci jednotlivých politík vychádzajú z §3 Ciele podpory regionálneho rozvoja zákona 309/2014 o podpore regionálneho rozvoja, kde je hlavným cieľom podpory regionálneho rozvoja odstraňovať alebo zmierňovať nežiaduce rozdiely v úrovni hospodárskeho rozvoja, sociálneho rozvoja a územného rozvoja regiónov a zabezpečiť trvalo udržateľný rozvoj regiónov, zvyšovať ekonomickú výkonnosť, konkurencieschopnosť regiónov a rozvoj inovácií v regiónoch pri zabezpečení trvalo udržateľného rozvoja, zvyšovať zamestnanosť a životnú úroveň obyvateľov v regiónoch pri zabezpečení trvalo udržateľného rozvoja.

Podpora regionálneho rozvoja podľa odseku 1 je zameraná najmä na komplexné využívanie vnútorného rozvojového potenciálu územia - prírodných, kultúrnych, materiálnych, finančných, ľudských a inštitucionálnych zdrojov, podporu zavádzania nových technológií a inovácií pri rešpektovaní vnútorných špecifik regiónu, rozvoj informatizácie a digitalizácie v regióne, rozvoj hospodárstva a podnikateľského prostredia v regióne s cieľom zvýšiť jeho produktivitu, optimalizovať štruktúru hospodárstva, vytvárať nové pracovné miesta a stabilizovať ohrozené pracovné miesta, rozvoj ľudských zdrojov vrátane zvyšovania vzdelanostnej úrovne, kvalifikácie a zlepšovania prípravy detí a mladých dospelých na trh práce, predchádzanie sociálneho vylúčenia a zmierňovanie jeho negatívnych dôsledkov, podporu rovnosti príležitostí na trhu práce a podporu znevýhodnených komunít, realizáciu verejných prác podporujúcich rozvoj regiónu, zlepšenie a rozvoj sociálnej infraštruktúry regiónu, zlepšenie dopravnej a technickej vybavenosti regiónu, inžinierskych stavieb, rozvoj cestovného ruchu, medzisústnu, cezhraničnú a medziregionálnu spoluprácu v oblasti regionálneho rozvoja v záujme trvalo udržateľného rozvoja regiónu, zachovanie identity a rozvoj kultúry a starostlivosť o kultúrne dedičstvo regiónov a sídiel, rozvoj pôdohospodárstva a rozvoj vidieka, rozvoj vidieckych oblastí a zvyšovanie kvality života na vidieku, realizáciu opatrení na ochranu, udržiavanie a zvelaďovanie životného prostredia a na obmedzovanie vplyvov poškodzujúcich životné prostredie a zlepšenie environmentálnej infraštruktúry regiónu, ochranu prírody, efektívne využívanie prírodných zdrojov regiónu a využívanie alternatívnych zdrojov energie, rozvoj občianskej vybavenosti a rozvoj služieb v regióne,) zvyšovanie dostupnosti a kvality bývania, budovanie a posilňovanie štruktúr občianskej spoločnosti, rozvoj prosociálneho správania obyvateľstva, rozvoj telesnej kultúry, športu a turistiky, ochranu, podporu a rozvoj verejného zdravia, atď. Na základe analýzy súčasnej situácie a predpokladov ďalšieho rozvoja sa navrhuje pre obec Raková nasledovný strategický cieľ:

„Zabezpečiť trvalo udržateľný rozvoj obce Raková, po ekonomickej, sociálnej, kultúrnej stránke. Ekonomický, kultúrny a spoločenský rast bude zabezpečený prostredníctvom disponibilného potenciálu nachádzajúceho sa v ľudských, prírodných a ekonomických zdrojoch. Hlavné zameranie ekonomickej činnosti bude obec smerovať do zlepšovania podmienok života obyvateľov obce v zdravom životnom prostredí pri zachovaní okolitého prírodného potenciálu. Zabezpečiť ochranu životného prostredia a jeho zvelaďovanie hlavne v podobe rozvoja a kultivácie oddychových zón v obci. Obec bude podporovať služby a takú výrobu, ktorá nezaťažuje životné prostredie. Vytvorí podmienky na zvelaďenie katastrálneho územia, s cieľom zachovania atraktivity obce na bývanie bez rušivých vplyvov a priemyselnej výroby. Opatreniami pre podporu malého podnikania a služieb sa bude snažiť znižovať nezamestnanosť. V oblasti cestovného ruchu vytvorí podmienky v rámci tunajšej



vodnej nádrže (rybník) a prírodných hodnôt nachádzajúcich sa v okolí. Pre obyvateľov dôchodkového veku vytvorí podmienky pre dôstojné prežitie staroby.

Formulácia strategického cieľa vychádza z predpokladu, že budú vytvorené podmienky pre stabilizáciu, rozvoj a adaptáciu obyvateľstva v aktívnom prostredí s vybudovanou infraštruktúrou. Zároveň však musia byť vytvorené také podmienky, aby sa nezvyšovali výdavky verejných prostriedkov, ale aby nastala ich konsolidácia za účelom podpory nových rozvojových projektov. Navrhovaná stratégia vychádza zo strategických prístupov v rámci regionálneho rozvoja, ktoré sú postavené na:

- aktivizácii nedostatočne využívaného potenciálu a podpore hospodárskeho rozvoja obce a okolia,
- rozšírení a zvýšení podielu aktivít na úrovni partnerstva,
- aktivizácii nástrojov riadenia verejných výdavkov za účelom ich zníženia.

Súbežne je však potrebné venovať pozornosť aj rozvíjaniu ľudských zdrojov. Hlavným zámerom stratégie v tejto oblasti je zapojenie viacerých subjektov a postup riešenia danej problematiky v rámci partnerstva. V oblasti vybavenia územia dopravnou infraštruktúrou sa stratégia orientuje hlavne na vybudovanie prepojenia regiónu tak, aby bola zabezpečená napojenosť na dopravné koridory v dostatočnom čase a kvalite. Okrem zlepšenia dopravnej obslužnosti sa pozornosť venuje aj rozvoju informačnej spoločnosti. Stratégia v oblasti životného prostredia je zameraná na zlepšenie situácie zavádzaním nových ekologických metód výroby energie, novým prístupom občanov k ochrane životného prostredia. Stratégia je založená na eliminácii kľúčových disparít, ktoré sú bariérou rozvoja a na využití pozitívnych výhod, ktoré poskytujú príležitosti pre dlhodobý rast. To je možné uskutočniť len na úrovni partnerstva spolupracou verejného a súkromného sektora a integrovaným prístupom k riešeniu ekonomických, sociálnych a environmentálnych aspektov. Na dosiahnutie strategického cieľa budú podporovať globálne ciele podľa jednotlivých kľúčových odvetví. Uvedené ciele plne korešpondujú s hlavnými cieľmi definovanými v PHSR Žilinského samosprávneho kraja a podporujú jeho naplnenie.

FORMULÁCIA A NÁVRH STRATÉGIE

Strategický plán hospodárskeho a sociálneho rozvoja obce pre uvažované obdobie predstavuje rozsiahly komplex analýz a opatrení. V každom období niektoré opatrenia podmieňujú realizovanie iných. Niektoré sa musia považovať za dôležitejšie pre havarijný stav predmetnej veci, niektoré sú ešte prednostnejšie z hľadiska potrieb a záujmu tej alebo onej skupiny obyvateľov. Limitujúci faktor – dostatok finančných prostriedkov nemôže byť dôvodom pre neurčenie strategického cieľa. Už tým že je definovaný napomôže smerovaniu rozvoja. Spracovatelia vychádzajú z prieskumu a analýzy existujúceho stavu, pri zachovaní princípov všeobecného konsenzu a vzájomnej vyváženosti, považujú za prioritné rozvojové oblasti (Osi) nasledovné (vychádzajúce z princípov programového rozpočtovania, prenesených a originálnych kompetencií obce definovaných zákonom 416/2001 o prechode..., ekonomickou a funkčnou klasifikáciou (COFOG) a cieľov podpory regionálneho rozvoja v zmysle zákona 309/2014 o podpore regionálneho rozvoja: Pre obec Raková je nevyhnutné, aby v súlade s celoeurópskou stratégiou do roku 2020 naplnila tri kľúčové priority rastu: inteligentný rast ktorý je založený na efektívnych investíciách do vzdelávania, výskumu a inovácií, udržateľný rast, vďaka prechodu na nízkouhlíkové hospodárstvo a zameranie sa na konkurencieschopné odvetvia priemyslu a inkluzívny rast, s veľkým dôrazom na tvorbu pracovných miest a zmiernenie chudoby.

K základným predpokladom realizácie stratégie programu patrí:

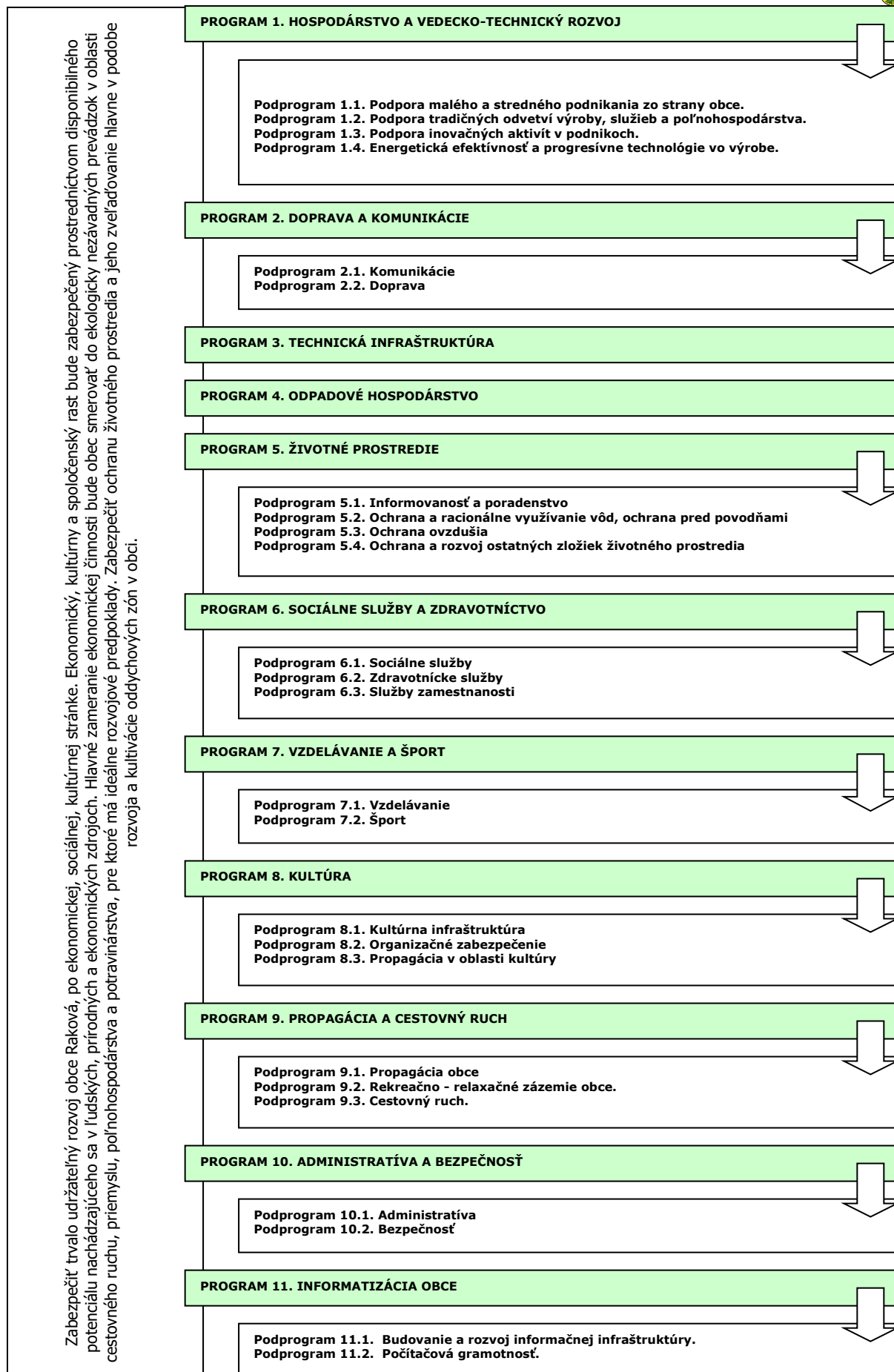
- integrovaný prístup (kombinovanie investícií, prierezové riešenie problémov)
- majetkové vysporiadanie vlastníckych vzťahov
- dostatočné financovanie prenesených kompetencií štátnej správy na samosprávu zo štátneho rozpočtu

Pri realizácii stratégie bude zároveň kladený dôraz na rešpektovanie princípov udržateľného rozvoja a podporu synergie medzi ekonomickým, sociálnym a environmentálnym prostredím. Pri formulácii stratégie Programu hospodárskeho rozvoja a sociálneho rozvoja obce Raková na roky 2015 – 2024 boli zohľadnené priority Slovenskej republiky formulované v dokumente Národná stratégia regionálneho rozvoja SR 2020/30.

Udržateľný rozvoj sa chápe v kontexte rozvoja sídelného prostredia obce Raková. Vo vytvorení systému ktorý by priebežne vyhodnocoval kvalitu sídelného prostredia, identifikoval jeho narušenia a inicioval ich nápravu. Významným faktorom zabezpečenia a zlepšenia kvality sídelného prostredia



budú mať aj dopravné projekty vytvárajúce predpoklady inteligentného a inkluzívneho rastu. Udržateľný rast sa zakladá na: ochrane životného prostredia, znížení emisií a zachovaní biologickej rozmanitosti; zavedení efektívnych inteligentných rozvodov elektrickej energie využívajúcich informačné a telekomunikačné technológie; využívaní sietí pokrývajúcich celú EÚ s cieľom poskytnúť podnikom (hlavne malým výrobným spoločnostiam) ďalšiu konkurenčnú výhodu; zlepšení podnikateľského prostredia, a to najmä pre MSP; dobre informovaných spotrebiteľoch. Inkluzívny rast predstavuje rast založený na efektívnom využívaní vnútorných zdrojov regiónu: ľudských, prírodných, kapitálových. Významným faktorom inkluzívneho rastu je spokojnosť obyvateľov a ich ochota podieľať sa na ňom. Úzko s tým súvisí rozvoj športu, voľnočasových aktivít, aktívneho trávenia voľného času, relaxu, zábavy, kultúry, umenia. Sú to aktivity, ktoré podporujú kreativnosť a ktoré by boli zohľadňovali potreby všetkých vekových kategórií a boli im súčasne dostupné.





PO 1. Hospodárstvo a vedecko-technický rozvoj

Priority v oblasti rozvoja hospodárstva a vedecko-technického rozvoja spadajú predovšetkým do vytvárania pozitívnych predpokladov na rozvoj podnikateľských aktivít. Ide o vymedzenie priemyselných zón v obci, príprava pozemkov a zabezpečenie technickej infraštruktúry.

Podprogram 1.1.

Podpora malého a stredného podnikania zo strany obce.

Cieľ 1.1

Vytváraním podmienok, legislatívne a technicky podporovať malé podnikanie a služby.

Opatrenie 1.1.1

Podporovať výučbu a rozvoja tradičných remesiel v obci s orientáciou na prírodné danosti a tradície.

Opatrenie 1.1.2

Podpora budovania kooperačných sietí malých a stredných firiem.

Opatrenie 1.1.3

Zakladanie a revitalizácia malých a stredných podnikov s majetkovou účasťou obce.

Opatrenie 1.1.4

Podpora rozvoja obchodných a komerčných služieb v obci.

Podprogram 1.2.

Podpora tradičných odvetví výroby a poľnohospodárstva.

Cieľ 1.2

Zabezpečiť rozvoj tradičných remesiel, výroby a služieb v obci.

Opatrenie 1.2.1

Podporovať rozvoj tých odvetví, pre ktorých rozvoj existujú danosti s ohľadom na ochranu ŽP.

Opatrenie 1.2.2

Rekonštrukcia budov a hál v areáli hospodárskych dvorov PD.

Podprogram 1.3.

Energetická efektívnosť a progresívne technológie vo výrobe a verejnom sektore.

Cieľ 1.3

Zvýšenie energetickej efektívnosti na strane výroby aj spotreby a zavádzanie progresívnych technológií v energetike.

Opatrenie 1.3.1

Podpora výstavby zariadení na využívanie obnoviteľných zdrojov energie a znižovanie energetickej náročnosti budov.

PO 2. Doprava a komunikácie

Výstavba a údržba miestnych komunikácií v správe obce ako aj riešenie technického stavu štátnych komunikácií v správe vyššieho územného celku. Zabezpečiť pravidelné a vyhovujúce spojenie obyvateľov obce s regionálnymi centrami prostredníctvom verejnej dopravy.

Podprogram 2.1.

Komunikácie

Cieľ 2.1

Zabezpečiť výstavbu a rekonštrukciu miestnych a štátnych komunikácií.

Opatrenie 2.1.1

Výstavba a rekonštrukcia miestnych komunikácií v obci.

Opatrenie 2.1.2

Výstavba a rekonštrukcia štátnych komunikácií v obci.

Opatrenie 2.1.3

Výstavba cyklotrás na prepojenie sídiel regiónu.

Opatrenie 2.1.4

Dostavba parkovísk pre potreby občianskej infraštruktúry.

Opatrenie 2.1.5

Dostavba a rekonštrukcia chodníkov popri miestnych komunikáciách.

Opatrenie 2.1.6

Rekonštrukcia/výstavba mostov a lávok.

Opatrenie 2.1.7

Úprava dopravnej infraštruktúry.

Podprogram 2.2.

Doprava

Cieľ 2.2

Zabezpečenie návaznosti dopravného spojenia hromadnou autobusovou dopravou, prípadne železničnou dopravou.

Opatrenie 2.2.1

Riešenie zastávok SAD a ŽD ako prvkov drobnej architektúry (prístrešky, lavičky, sedenia, informačné tabule, smetné koše, zeleň,...).

PO 3. Technická infraštruktúra

Rozvoj a udržiavanie technickej infraštruktúry je nevyhnutné z hľadiska životných štandardov, prílevu investícií, zamestnanosti a rozvoja cestovného ruchu, ako aj udržiavania požadovanej štruktúry a počtu obyvateľstva. Ide hlavne o zabezpečenie infraštruktúry do oblastí, ktoré sú potenciálne najvhodnejšie na rozvoj obce.

Cieľ 3

Zabezpečiť rozvoj a rekonštrukciu technickej infraštruktúry v obci.

Opatrenie 3.1

Výstavba inžinierskych sietí v nových lokalitách IBV.

Opatrenie 3.2

Rekonštrukcia a rozšírenie verejného osvetlenia.

Opatrenie 3.3

Výstavba bezbariérových vstupov k všetkým verejným budovám.

Opatrenie 3.4

Rekonštrukcia požiarnych zbrojníc.

Opatrenie 3.5

Rozšírenie kapacity a revitalizácia pietnych miest v obci.

Opatrenie 3.6

Rekonštrukcia a rozšírenie verejného vodovodu.

Opatrenie 3.7

Zvýšenie kapacity plynovej rozvodnej siete.

Opatrenie 3.8

Zvýšenie kapacity elektrickej rozvodnej siete.

PO 4. Odpadové hospodárstvo

Rozvoj a výstavba infraštruktúry odpadového hospodárstva. Údržba kanalizačnej siete, výstavba a prevádzka zberného dvora pre separovaný zber ako aj obecného kompostoviska.



| | |
|---------------|---|
| Cieľ 4 | Nakladanie s komunálnym a drobným stavebným odpadom |
| Opatrenie 4.1 | V súlade s prijatými koncepciami zabezpečiť permanentné znižovanie podielu skladovanej časti odpadov, k čomu organizovať mobilné zbery textílií, kovového odpadu, viacvrstvových obalov nebezpečných odpadov. |
| Opatrenie 4.2 | Zabezpečiť a rozšíriť separáciu komunálneho odpadu v obci. |
| Opatrenie 4.3 | Rekultivácia čiernych skládok. |
| Opatrenie 4.4 | Rozšírenie a doplnenie obecného zberného dvora a kompostoviska. |
| Opatrenie 4.5 | Vybudovanie stojísk, prístreškov a ohrád pre umiestňovanie domového odpadu, umiestnenie malých smetných košov vo verejných komunikačných priestoroch, nádob na odpad a veľkokapacitných zberných nádob. |
| Opatrenie 4.6 | Dostavba splaškovej kanalizačnej siete. |
| Opatrenie 4.7 | Dostavba a rekonštrukcia dažďovej kanalizačnej siete. |

PO 5. Životné prostredie

Trvalo udržiavané životné prostredie je významným ukazovateľom kvality života. Dlhodobé udržiavanie, ale aj skvalitňovanie prírodného prostredia, je spoločným cieľom všetkých obyvateľov obce. Monitorovaná kvalita vody a ovzdušia. Optimalizácia nakladania s odpadmi. Informovanosť obyvateľov o životnom prostredí. Propagácia chránených území.

| | |
|------------------------|--|
| Podprogram 5.1. | Informovanosť a poradenstvo |
| Cieľ 5.1 | Zabezpečiť účinný systém informovanosti a poradenstva |
| Opatrenie 5.1.1 | Spracovať koncepciu zabezpečenia informovanosti, poradenstva a prevencie v oblasti ŽP. Trvale preferovať poradenstvo a prevenciu pred represiou. |
| Podprogram 5.2. | Ochrana a racionálne využívanie vôd, ochrana pred povodňami |
| Cieľ 5.2 | Zabezpečiť ochranu a racionálne využívanie vôd, ochranu pred povodňami. |
| Opatrenie 5.2.1 | Zabezpečiť dostatok kvalitnej pitnej vody, minimalizovať straty vo vodovodných sieťach. |
| Opatrenie 5.2.2 | Výstavba protizáplavových opatrení. |
| Opatrenie 5.2.3 | Revitalizácia a úprava korýt vodných tokov. |
| Podprogram 5.3. | Ochrana ovzdušia |
| Cieľ 5.3 | Zabezpečiť účinnú ochranu ovzdušia pred malými a strednými zdrojmi znečistenia nachádzajúcimi sa v katastrálnom území obce. |
| Opatrenie 5.3..1 | Zabezpečiť zníženie produkovaných emisií hlavným zdrojom znečistenia – domácnosti. |
| Podprogram 5.4. | Ochrana a rozvoj ostatných zložiek životného prostredia |
| Cieľ 5.4 | Realizácia účinných opatrení v oblasti ostatných zložiek životného prostredia. |
| Opatrenie 5.4.1 | Realizácia protieróznych opatrení. |
| Opatrenie 5.4.2 | Výstavba a revitalizácia oddychových zón v obci. |

PO 6. Sociálna oblasť a zdravotníctvo

Pokračujúci trend rastu podielu seniorov na počte obyvateľov musí byť sprevádzaný podmienkami, ktoré umožnia dôstojnejšie prežitie zvyšku života. Veková skladba obyvateľov je sprevádzaná väčším výskytom špecifických chorôb.

| | |
|------------------------|--|
| Podprogram 6.1. | Sociálne služby |
| Cieľ 6.1 | Doplniť chýbajúcu infraštruktúru sociálnych zariadení v obci a zvýšiť ich kvalitu. |
| Opatrenie 6.1.1 | Výstavba domova sociálnych služieb. |
| Opatrenie 6.1.2 | Zriadenie centra pre mládež. |
| Opatrenie 6.1.3 | Zriadenie denného stacionára. |
| Opatrenie 6.1.4 | Výstavba obecných nájomných bytov 2 x 6 b.j.. |
| Podprogram 6.2. | Zdravotnícke služby |
| Cieľ 6.2 | Zlepšiť úroveň poskytovania zdravotníckych a sociálnych služieb. |
| Opatrenie 6.2.1 | Zlepšenie úrovne poskytovania domácej ošetrovateľskej starostlivosti, rozšírenie jej služieb o poskytovanie rehabilitačných cvičení. |
| Opatrenie 6.2.2 | Podpora poradenskej činnosti. |
| Opatrenie 6.2.3 | Zabezpečiť dostupnosť zdravotnej starostlivosti pre dospelých občanov. |
| Opatrenie 6.2.4 | Zabezpečovať komplexnú zdravotnú starostlivosť o starých ľudí a dlhodobo chorých. |
| Podprogram 6.3. | Služby zamestnanosti |
| Cieľ 6.3 | Zlepšenie zamestnanosti a sociálnej inklúzie rizikových skupín obyvateľov obce. |
| Opatrenie 6.3.1 | Realizácia vzdelávacích kurzov v oblasti malého podnikania. |
| Opatrenie 6.3.2 | Podpora klientov formou individuálneho poradenstva, posudzovania individuálnych schopností a vypracovávaní individuálnych akčných plánov a rozvoj celoživotného poradenstva. |
| Opatrenie 6.3.3 | Podpora poradensko-vzdelávacích aktivít zameraných na získavanie sociálnych zručností pri hľadaní si zamestnania a komunikácie s potenciálnym zamestnávateľom pre znevýhodnených uchádzačov o zamestnanie. |



PO 7. Školstvo a šport

Údržba a rozvoj predškolského vzdelávania a základného vzdelávania v obci. Údržba a skvalitnenie športovej infraštruktúry.

Podprogram 7.1.

Vzdelávanie

Cieľ 7.1

Zabezpečiť rozvoj a údržbu infraštruktúry vzdelávania a zabezpečenie podmienok pre efektívnu vzdelávaciu činnosť v obci.

Opatrenie 7.1.1

Obnova, rozšírenie a modernizácia zariadení predškolskej výchovy.

Opatrenie 7.1.2

Obnova a modernizácia zariadení základného školstva.

Opatrenie 7.1.3

Rekonštrukcia a dostavba areálu ZŠ a MŠ.

Opatrenie 7.1.4

Podpora záujmovej činnosti.

Opatrenie 7.1.5

Rekonštrukcia a modernizácia stravovacích zariadení vzdelávacích inštitúcií.

Opatrenie 7.1.6

Rekonštrukcia a dostavba školskej športovej infraštruktúry.

Podprogram 7.2.

Šport

Cieľ 7.2.

Zabezpečiť trvalé skvalitňovanie vyváženej ponuky rekreačného športu.

Opatrenie 7.2.1

Výstavba a rekonštrukcia športovej infraštruktúry.

Opatrenie 7.2.2

Vytváranie materiálnych a finančných podmienok na rozvoj rekreačného športu v obci.

Opatrenie 7.2.3

Podpora organizácie športových podujatí regionálneho významu.

Opatrenie 7.2.4

Podpora športových aktivít zdravotne postihnutých občanov.

Opatrenie 7.2.5

Podporovať talentovanú mládež.

Opatrenie 7.2.6

Spolupracovať s občianskymi združeniami, inými právnickými a fyzickými osobami, pôsobiacimi v oblasti telesnej kultúry.

Opatrenie 7.2.7

Rozvoj mimoškolskej činnosti – športové kluby, turistika, kultúrne krúžky.

PO 8. Kultúra

Trvalé pôsobenie na kultúrne povedomie obyvateľov širokou paletou kultúrnych aktivít organizovaných externými subjektami ale aj miestnymi kultúrnymi spolkami. Existencia dôstojných priestorov pre kultúrne aktivity je prvoradá povinnosť obce. Prieběžná a kreatívna propagácia podujatí má vplyv na imidž obce a tým aj na cestovný ruch. Kultúrne tradície budú šírené aj prostredníctvom cezhraničnej spolupráce s Poľskou republikou a Českou republikou.

Podprogram 8.1.

Kultúrna infraštruktúra

Cieľ 8.1

Zachovanie kultúrne-historického potenciálu obce a rozvoj kultúrnych, informačných a voľnočasových aktivít v nadväznosti na rozvoj cestovného ruchu na regionálnej a miestnej úrovni.

Opatrenie 8.1.1

Dovybavenie multifunkčného kultúrneho zariadenia.

Opatrenie 8.1.2

Obnova kultúrnych pamiatok v obci a ostatných objektov kultúry.

Opatrenie 8.1.3

Rozšírenie a modernizácia priestorov pre potreby obecnej knižnice.

Opatrenie 8.1.4

Organizovanie pravidelných kultúrnych podujatí.

Podprogram 8.2.

Organizačné zabezpečenie

Cieľ 8.2

Organizačne zabezpečiť ponuku kultúrnych podujatí v obci.

Opatrenie 8.2.1

Spracovať kalendár kultúrnych podujatí na celý rok, tento priebežne aktualizovať. Rozšíriť žánrovú ponuku s orientáciou na hodnotný kultúrny prínos.

Podprogram 8.3.

Propagácia v oblasti kultúry

Cieľ 8.3

Vytvorenie podmienok na efektívnu propagáciu obce v oblasti kultúry.

Opatrenie 8.3.1

Spracovať globálnu koncepciu „propagácie“ histórie obce v multimediálnej forme.

Opatrenie 8.3.2

Propagácia kultúry na Internete prostredníctvom webovej stránky domu kultúry.

PO 9. Propagácia a cestovný ruch

V rámci rozvoja cestovného ruchu je potrebné spracovať koncepciu regionálnej spolupráce s okolitými turistickými lokalitami a domácimi a zahraničnými cestovnými kancelárkami. Nevyhnutnou je taktiež propagácia obce a to najmä prostredníctvom www - stránky. Potrebné je sústrediť sa na propagáciu hlavne podujatí, atď..

Podprogram 9.1.

Propagácia obce

Cieľ 9.1

Zabezpečiť účinnú propagáciu obce.

Opatrenie 9.1.1

Aktualizácia www stránky obce.

Opatrenie 9.1.2

Podpora budovania informačných tabúl v obci.

Podprogram 9.2.

Rekreačno - relaxačné zázemie obce.

Cieľ 9.2

Budovanie relaxačno – rekreačného zázemia obce.

Opatrenie 9.2.1

Podpora vytvárania nových atraktivít v obce.

Podprogram 9.3.

Cestovný ruch.



| | |
|-----------------|--|
| Cieľ 9.3 | Podporovať podnikateľské aktivity v cestovnom ruchu. |
| Opatrenie 9.3.1 | Uzavrieť s podnikateľmi dohody o poskytovaní služieb v agroturistike a cestovnom ruchu a o propagovaní ich služieb obcami. |
| Opatrenie 9.3.2 | Podporovať podnikateľské subjekty, neziskové organizácie a inštitúcie pri získavaní finančných prostriedkov z grantov a fondov EÚ. |

PO 10. Administratíva a bezpečnosť

V rámci administratívneho zabezpečenia chodu samosprávy vytvárať vhodné podmienky na efektívnych chod úradu. Vytvoriť vhodné pracovné prostredie a technické zabezpečenie.

Podprogram 10.1.

Administratíva

| | |
|------------------|---|
| Cieľ 10.1 | Zabezpečiť rozvoj administratívnej infraštruktúry a podmienok na výkon samosprávnych funkcií v obci |
| Opatrenie 10.1.1 | Komplexná modernizácia budovy Obecného úradu. |

Podprogram 10.2.

Bezpečnosť

| | |
|------------------|--|
| Cieľ 10.2 | Vytvorenie podmienok na znižovanie kriminality v obci a ochranu majetku obyvateľov a ostatných subjektov v obci. |
| Opatrenie 10.2.1 | Modernizácia a rozšírenie kamerového systému. |

PO 11. Informatizácia obce

Zabezpečenie technických podmienok pre rozvoj informačnej spoločnosti. Umožniť obyvateľom využívať on-line elektronické služby samosprávy. Vytvoriť vhodné podmienky na prechod na e-government na lokálnej úrovni (e-gov, e-vote, e-services, ...). Umožniť obyvateľom obce a pracovníkom samosprávy zvyšovať svoje počítačové vedomie a zručnosti.

Podprogram 11.1.

Budovanie a rozvoj informačnej infraštruktúry.

| | |
|------------------|---|
| Cieľ 11.1 | Zabezpečiť technické podmienky na prechod samosprávy na nový typ vládnutia - e-government. |
| Opatrenie 11.1.1 | Rozvoj infraštruktúry informačných systémov samosprávy a zabezpečenie dátovej komunikačnej siete. |
| Opatrenie 11.1.2 | Zavádzanie efektívnych elektronických služieb poskytovaných na úrovni samosprávy. |

Podprogram 11.2.

Počítačová gramotnosť.

| | |
|------------------|--|
| Cieľ 11.2 | Zvýšenie počítačovej gramotnosti obyvateľov a pracovníkov samosprávy. |
| Opatrenie 11.2.1 | Podpora zvyšovania počítačového vedomia u pracovníkov samosprávy. |
| Opatrenie 11.2.2 | Podpora zvyšovania počítačového vedomia u obyvateľov obce. |
| Opatrenie 11.2.3 | Podpora vzdelávacích aktivít zameraných na zvyšovanie zručností a vedomostí o internete a motiváciu k používaniu internetu a elektronických služieb. |



Programová časť Programu hospodárskeho rozvoja a sociálneho rozvoja Raková
2015 - 2024



5.1 PROGRAM 1. HOSPODÁRSTVO A VEDECKO-TECHNICKÝ ROZVOJ

Strategický zámer

Zlepšiť podmienky pre rozvoj podnikateľských aktivít, s dôrazom na zvýšenie úrovne zamestnanosti a úrovne a kvality služieb pre obyvateľov obce. V oblasti priemyslu je potrebné okrem zachovania stabilných prvkov výroby všetkými možnými opatreniami podporovať vytváranie nových pracovných príležitostí. Z uvedeného dôvodu sa plánuje výstavba priemyselných zón, ktoré by významným spôsobom pozitívne ovplyvnili zamestnanosť a ekonomickú stabilitu v obci.

Podprogram 1.1. Podpora malého a stredného podnikania zo strany obce.

Cieľ 1.1 Vytváraním podmienok, legislatívne a technicky podporovať malé podnikanie a služby.

Opatrenia podprogramu:

| | |
|-----------------------------|--|
| Opatrenie 1.1.1 Aktivity | Podporovať výučbu a rozvoja tradičných remesiel v obci s orientáciou na prírodné danosti a tradície. Vytvoriť materiálne, finančné a personálne podmienky pre rozvoj tradičných remesiel v obci. Nadviazať spoluprácu vzdelávacích inštitúcií, obce, podnikateľských subjektov a obyvateľov obce pri výučbe a prezentácii tradičných remesiel. |
| Opatrenie 1.1.2 Aktivity | Podpora budovania kooperačných sietí malých a stredných firiem. Vytvoriť inštitucionálne podmienky na podporu MSP so susednými obcami. Analýza predpokladov budovania kooperačných sietí malých a stredných firiem v obci. Tvorba stratégie budovania kooperačných sietí malých a stredných firiem. |
| Opatrenie 1.1.3 Aktivity | Zakladanie a revitalizácia malých a stredných podnikov s majetkovou účasťou obce. Obnova technologického vybavenia Organizácie pre kultúru a verejné služby (OKVS) Raková. |
| Opatrenie 1.1.4 Aktivity | Podpora rozvoja obchodných a komerčných služieb v obci. Podpora rozvoja maloobchodných služieb v okrajových častiach obce. |

Podprogram 1.2. Podpora tradičných odvetví výroby a poľnohospodárstva.

Cieľ 1.2 Zabezpečiť rozvoj tradičných remesiel, výroby a služieb v obci.

Opatrenia podprogramu:

| | |
|-----------------------------|--|
| Opatrenie 1.2.1 Aktivity | Podporovať rozvoj tých odvetví, pre ktorých rozvoj existujú danosti s ohľadom na ochranu ŽP. Podpora rozvoja ekologických výrob. |
| Opatrenie 1.2.2 Aktivity | Rekonštrukcia areálov hospodárskych dvorov PD. Vypracovanie technickej dokumentácie. Rekonštrukcia hál a budov. Modernizácia technologického vybavenia PD. Obmedzenie negatívnych dopadov živočíšnej výroby. |

Podprogram 1.3. Energetická efektívnosť a progresívne technológie vo výrobe a verejnom sektore.

Cieľ 1.3 Zvýšenie energetickej efektívnosti na strane výroby aj spotreby a zavádzanie progresívnych technológií v energetike, ako aj znižovanie energetickej náročnosti verejných budov.

Opatrenia podprogramu:

| | |
|-----------------------------|--|
| Opatrenie 1.3.1 Aktivity | Podpora výstavby zariadení na využívanie obnoviteľných zdrojov energie a znižovanie energetickej náročnosti budov. Spracovanie technickej dokumentácie. Inštalácia slnečných kolektorov na verejné budovy, doplnenie zdrojov tepla o obnoviteľné zdroje a úsporné technológie, rekonštrukcia riadenia, merania a regulácie zdrojov tepla. Inštalácia slnečných kolektorov na budovách škôl, a verejných budovách, Obstaranie technológie na výrobu drevených štiepok v rátane skladového hospodárstva. |
|-----------------------------|--|

5.2 PROGRAM 2. DOPRAVA A KOMUNIKÁCIE

Strategický zámer

Podpora investičných aktivít so zameraním na modernizáciu a budovanie regionálnych komunikácií (ciest II. a III. triedy) zaisťujúcich dopravnú obslužnosť obce Raková. Zámerom je zabezpečiť také prepojenie osídlenia, ktoré umožní efektívny pohyb ľudí a tovaru, modernizáciu dopravných subsystémov zabezpečujúcich bezpečné a hygienicky vyhovujúce dopravné trasy. Cieľom investícií do tohto typu dopravnej infraštruktúry je odstránenie identifikovaných nedostatkov v cestnej sieti s ohľadom environmentálny a bezpečnostný aspekt.

**Podprogram 2.1. Komunikácie****Cieľ 2.1 Zabezpečiť výstavbu a rekonštrukciu miestnych a štátnych komunikácií.**

Opatrenia podprogramu:

- Opatrenie 2.1.1 Výstavba a rekonštrukcia miestnych komunikácií v obci.
Aktivita Vypracovanie technickej dokumentácie.
Výstavba rekonštrukcia miestnych komunikácií, ktoré neboli zrekonštruované v rámci projektu odkanalizovania Kysúc.
- Opatrenie 2.1.2 Výstavba a rekonštrukcia štátnych komunikácií v obci.
Aktivita Výstavba obchvatu obce Raková na ceste II/487.
- Opatrenie 2.1.3 Výstavba cyklotrás na prepojenie sídiel regiónu.
Aktivita Vypracovanie technickej dokumentácie.
Výstavba cyklotrasy pozdĺž rieky Kysuca.
- Opatrenie 2.1.4 Dostavba parkovísk pre potreby občianskej infraštruktúry.
Aktivita Vypracovanie technickej dokumentácie.
Dostavba 20 parkovacích miest pri obecnom cintoríne.
Dostavba 120 parkovacích miest pre potreby bytových jednotiek.
Výstavba parkoviska s 10 parkovacími miestami pri základnej cirkevnej škole.
Dostavba 40 parkovacích miest pri pohostinstve Korcháň.
Dostavba 40 parkovacích miest pri športovom areály.
- Opatrenie 2.1.5 Dostavba a rekonštrukcia chodníkov popri miestnych komunikáciách.
Aktivita Vypracovanie technickej dokumentácie.
Dostavba a rekonštrukcia jednostranného chodníka od mesta Čadca po obec Staškov.
Výstavba chodníka na „Zákopeckej“ ceste.
- Opatrenie 2.1.6 Rekonštrukcia/výstavba mostov a lávok.
Aktivita Rekonštrukcia premostenia v smere na Trstenú.
Rekonštrukcia obl. mosta na Vyšnom konci.
Výstavba premostenia cez „Bahany“.
- Opatrenie 2.1.7 Úprava dopravnej infraštruktúry.
Aktivita Doplnenie dopravného značenia – prechody pre chodcov na nebezpečných miestach.
Doplnenie dopravného značenia na Vyšnom konci – prechody pre chodcov.
Zvýšenie dopravnej bezpečnosti na križovatke pri základnej škole.

Podprogram 2.2. Doprava**Cieľ 2.2 Zabezpečenie návaznosti dopravného spojenia hromadnou autobusovou dopravou, prípadne železničnou dopravou.**

Opatrenia podprogramu:

- Opatrenie 2.2.1 Riešenie zastávok SAD ako prvkov drobnej architektúry (prístrešky, lavičky, sedenia, informačné tabule, smetné koše, zeleň,...).
Aktivita Vypracovanie technickej dokumentácie.
Zrekonštruovať autobusové zastávky so samostatnými pruhmi a nástupnými plochami v zmysle platnej STN 736425.
Rekonštrukcia železničnej zastávky.
Rekonštrukcia autobusovej zastávky v centre obce.

5.3 PROGRAM 3. TECHNICKÁ INFRAŠTRUKTÚRA**Strategický zámer**

Rozvoj a udržiavanie technickej infraštruktúry je nevyhnutné z hľadiska životných štandardov, prílevu investícií, zamestnanosti a rozvoja cestovného ruchu, ako aj udržiavania požadovanej štruktúry a počtu obyvateľstva. Ide hlavne o zabezpečenie infraštruktúry do oblastí, ktoré sú potenciálne najvhodnejšie na rozvoj obce.

Cieľ 3 Zabezpečiť rozvoj a rekonštrukciu technickej infraštruktúry v obci.

Opatrenia podprogramu:

- Opatrenie 3.1 Výstavba inžinierskych sietí v nových lokalitách IBV.
Aktivita Vypracovanie technickej dokumentácie.
Rozvoj plôch IBV v smere na „Korchaň“.
Rozvoj plôch IBV v lokalite Korchanovci.
Rozvoj plôch IBV v lokalite Mičkové.
Rozvoj plôch IBV v lokalite Rafajovci.
Rozvoj plôch IBV v lokalite Smerečkovci.
Rozvoj plôch IBV v lokalite Trstená.
Rozvoj plôch IBV v lokalite Maslíkovci.
Rozvoj plôch IBV v lokalite Raková.
Rozvoj plôch IBV v lokalite Haluškovci.
Rozvoj plôch IBV v lokalite Haluškovci.



| | |
|---------------------------|--|
| | <p>Rozvoj plôch IBV v lokalite Skákalovci. Rozvoj plôch IBV Pod Bukovinou. Rozvoj plôch IBV U Hromadika. Rozvoj plôch IBV U Surovky. Rozvoj plôch IBV Pod Kopanicami. Výstavba plôch HVB za predajňou COOP Jednota.</p> |
| Opatrenie 3.2 Aktivity | <p>Rekonštrukcia a rozšírenie verejného osvetlenia. Vypracovanie technickej dokumentácie a príprava projektového spisu. Rekonštrukcia verejného osvetlenia – LED osvetlenie a ďalšie úsporné technológie, osvetlenie priechodov pre chodcov.</p> |
| Opatrenie 3.3 Aktivity | <p>Výstavba bezbariérových vstupov k všetkým verejným budovám. Spracovanie technickej dokumentácie. Úprava vstupov vo verejných budovách.</p> |
| Opatrenie 3.4 Aktivity | <p>Rekonštrukcia požiarnych zbrojníc. Spracovanie technickej dokumentácie. Rekonštrukcia požiarnej zbrojnice. Rekonštrukcia a modernizácia vybavenia požiarnej zbrojnice.</p> |
| Opatrenie 3.5 Aktivity | <p>Rozšírenie kapacity a revitalizácia pietnych miest v obci. Spracovanie technickej dokumentácie. Revitalizácia cintorína.</p> |
| Opatrenie 3.6 Aktivity | <p>Rekonštrukcia a rozšírenie verejného vodovodu. Spracovanie technickej dokumentácie. Dostavba vodovodnej siete v časti Korcháň. Dostavba vodovodnej siete v časti Kohútové. Dostavba vodovodnej siete v časti Mičkové. Dostavba vodovodnej siete v časti Rafajovci.</p> |
| Opatrenie 3.7 Aktivity | <p>Zvýšenie kapacity plynovej rozvodnej siete. Spracovanie technickej infraštruktúry. Dostavba rozvodnej siete plynu v časti Kohútové. Dostavba rozvodnej siete plynu v časti Korcháň.</p> |
| Opatrenie 3.8 Aktivity | <p>Zvýšenie kapacity elektrickej rozvodnej siete. Výstavba 110 kV vedenia Kysucké Nové Mesto – Čadca a odbočky do plánovanej TR 110/22 kV Raková. Výstavba transformovne VVN/VN 110/22 kV Raková. Prekládka a demontáž vzdušnej 22 kV siete. Výstavba káblových VN trás, VN káblové vedenia ako náhrada za demontáž vzdušnej VN siete. Prestavba stožiarových trafostaníc T5, T13 (Raková ústredie) za kioskové. Rekonštrukcia stožiarových trafostaníc s osadením väčších transformátorov – T1, T2, T18 (Raková) – T8, T9 (Trstená) – T12, T14 (Maslíkovci). Výstavba nových stožiarových trafostaníc v miestnych častiach – Raková (T1a, T2a, T4a, T7a), T9a) – Trstená (T1b, T2b) – Haluškovci (T1c, T2c) – Maslíkovci (T1d, T2d). Výstavba nových kioskových trafostaníc v Ústredí obce – T3a, T6a, T8a, Výstavba káblovej a vzdušnej sekundárnej siete na plochách navrhovanej výstavby.</p> |

5.4 PROGRAM 4. ODPADOVÉ HOSPODÁRSTVO

Strategický zámer

Vytvorenie efektívneho a spoľahlivého systému odvádzania a zneškodňovania odpadov produkovaných subjektmi. Zabezpečiť výstavbu/dostavbu splaškovej a dažďovej kanalizačnej siete. Vytvoriť podmienky na odvoz a likvidáciu TKO a nebezpečného odpadu, vytvorenie podmienok na efektívnu separáciu odpadu v obci.

| Cieľ 4 Nakladanie s komunálnym a drobným stavebným odpadom | |
|--|---|
| Opatrenia podprogramu: | |
| Opatrenie 4.1 Aktivity | <p>V súlade s prijatými koncepciami zabezpečiť permanentné znižovanie podielu skladovanej časti odpadov, k čomu organizovať mobilné zbery textílií, kovového odpadu, viacvrstvových obalov nebezpečných odpadov. Zvýšiť environmentálne povedomie ľudí. Zabezpečenie zberného kontajneru. Zabezpečenie zberu nebezpečných odpadov.</p> |
| Opatrenie 4.2 Aktivity | <p>Zabezpečiť a rozšíriť separáciu komunálneho odpadu v obci. Ekonomicky motivovať obyvateľstvo. Zabezpečiť požadované podmienky pre realizáciu separovaného zberu. Zabezpečenie nádob pre separovaný zber. Obstaranie kompostérov pre domáce kompostovanie.</p> |
| Opatrenie 4.3 Aktivity | <p>Rekultivácia čiernych skládok. Lokalizácia čiernych skládok. Likvidácia skládok.</p> |
| Opatrenie 4.4 Aktivity | <p>Rozšírenie a doplnenie obecného zberného dvora a kompostoviska. Vypracovanie technickej dokumentácie.</p> |



| | |
|---------------|---|
| | Rozšírenie zberného dvora na plochách technických služieb v severovýchodnej časti obce. Obstaranie mechanizácie pre zberný dvor. |
| Opatrenie 4.5 | Vybudovanie stojísk, prístreškov a ohrád pre umiestňovanie domového odpadu, umiestnenie malých smetných košov vo verejných komunikačných priestoroch, nádob na odpad a veľkokapacitných zberných nádob. |
| Aktivity | Spracovanie technickej dokumentácie. Výstavba prístreškov a obstaranie smetných nádob. Rozmiestnenie odpadkových košov v okolí základných škôl. |
| Opatrenie 4.6 | Dostavba splaškovej kanalizačnej siete. |
| Aktivity | Výstavba kanalizačnej siete v časti Korcháň. Výstavba kanalizačnej siete v časti Kohútové. |
| Opatrenie 4.7 | Dostavba a rekonštrukcia dažďovej kanalizačnej siete. |
| Aktivity | Vypracovanie technickej dokumentácie. Rekonštrukcia rigolov dažďovej kanalizačnej siete. Revitalizácia odvodňovacích odrážok na miestnych komunikáciách. |

5.5 PROGRAM 5. ŽIVOTNÉ PROSTREDIE

Strategický zámer

Strategickým zámerom obce je nielen zachovanie existujúceho dobrého stavu životného prostredia a zvyšovania jeho kvality, ale aj eliminácia slabých stránok, neustála osвета, výchova a informovanosť o stave životného prostredia.

Podprogram 5.1. Informovanosť a poradenstvo

Cieľ 5.1 Zabezpečiť účinný systém informovanosti a poradenstva

Opatrenia podprogramu:

| | |
|-----------------|--|
| Opatrenie 5.1.1 | Spracovať koncepciu zabezpečenia informovanosti, poradenstva a prevencie v oblasti ŽP. Trvale preferovať poradenstvo a prevenciu pred represiou. |
| Aktivity | Vypracovanie koncepcie pre ochranu životného prostredia v obci. Prezentácia a šírenie osvetu v oblasti životného prostredia. |

Podprogram 5.2. Ochrana a racionálne využívanie vôd, ochrana pred povodňami

Cieľ 5.2 Zabezpečiť ochranu a racionálne využívanie vôd, ochranu pred povodňami.

Opatrenia podprogramu:

| | |
|-----------------|---|
| Opatrenie 5.2.1 | Zabezpečiť dostatok kvalitnej pitnej vody, minimalizovať straty vo vodovodných sieťach. |
| Aktivity | Údržba a dostavba existujúcej vodovodnej siete. Pravidelný monitoring vodovodnej siete. |
| Opatrenie 5.2.2 | Výstavba protizáplavových opatrení. |
| Aktivity | Spracovanie technickej dokumentácie. Výstavba pravostrannej ochrannej hrádze dĺžky 1,26 km, kapacita koryta 437 m ³ .s-1 na r.k. 33,09. Rekonštrukcia pravostrannej ochrannej hrádze dĺžky 1,18 km, kapacita koryta 434 m ³ .s-1 na r.k. 33,20 – 34,38. Rekonštrukcia pravostrannej ochrannej hrádze dĺžky 1,96 km, kapacita koryta 434 m ³ .s-1. V rkm 34,96 prah na r.k. 34,38 – 36,34. Rekonštrukcia ľavostrannej ochrannej hrádze dĺžky 1,77 km, kapacita koryta 388-434 m ³ .s-1 na r.k. 34,75 – 36,52. Výstavba retenčnej nádrže (polder) Roháčovo na potoku Trstená. Výstavba retenčnej nádrže (polder) Zákopčie na potoku Raková. |
| Opatrenie 5.2.3 | Revitalizácia a úprava koryt vodných tokov. |
| Aktivity | Vypracovanie technickej dokumentácie. Revitalizácia koryta roku Rakovka. |

Podprogram 5.3. Ochrana ovzdušia

Cieľ 5.3 Zabezpečiť účinnú ochranu ovzdušia pred malými a strednými zdrojmi znečistenia nachádzajúcimi sa v katastrálnom území obce.

Opatrenia podprogramu:

| | |
|------------------|---|
| Opatrenie 5.3..1 | Zabezpečiť zníženie produkovaných emisií hlavným zdrojom znečistenia – domácnosti. |
| Aktivity | Obmedziť spaľovanie fosílnych palív. Prechod na alternatívne zdroje vykurovania. |

Podprogram 5.4. Ochrana a rozvoj ostatných zložiek životného prostredia

Cieľ 5.4 Realizácia účinných opatrení v oblasti ostatných zložiek životného prostredia.

Opatrenia podprogramu:

| | |
|-----------------|------------------------------------|
| Opatrenie 5.4.1 | Realizácia protierózných opatrení. |
|-----------------|------------------------------------|



| | |
|-----------------|--|
| Aktivity | Spracovanie technickej dokumentácie. Realizácia protieróznych opatrení. |
| Opatrenie 5.4.2 | Výstavba a revitalizácia oddychových zón v obci. |
| Aktivity | Spracovanie technickej dokumentácie. Revitalizácia zelene v okolí busty J. Palárika. Výstavba oddychovej zóny v blízkosti busty J. Palárika. Výstavba oddychových zón v blízkosti domu kultúry. |

5.6 PROGRAM 6. SOCIÁLNE SLUŽBY A ZDRAVOTNÍCTVO

Strategický zámer

Neustále rozvíjať širokú paletu sociálnych a zdravotných služieb poskytovaných v obci. Dbáť o ich dostupnosť, kvalitu a vzájomnú vyváženosť za účelom dosiahnutia dôstojných podmienok života všetkých kategórií obyvateľov obce.

Podprogram 6.1. Sociálne služby

Cieľ 6.1 Doplniť chýbajúcu infraštruktúru sociálnych zariadení v obci a zvýšiť ich kvalitu.

Opatrenia podprogramu:

| | |
|-----------------|---|
| Opatrenie 6.1.1 | Výstavba domova sociálnych služieb. |
| Aktivity | Realizácia – výstavba / rekonštrukcia priestorov. |
| Opatrenie 6.1.2 | Zriadenie centra pre mládež. |
| Aktivity | Výber vhodnej alternatívy zariadenia zariadenia. Vypracovanie technickej dokumentácie. Realizácia – výstavba / rekonštrukcia budovy pre zariadenie poskytujúce sociálne služby. |
| Opatrenie 6.1.3 | Zriadenie denného stacionára. |
| Aktivity | Vypracovanie technickej dokumentácie. Realizácia – výstavba / rekonštrukcia budovy pre zariadenie poskytujúce sociálne služby. |
| Opatrenie 6.1.4 | Výstavba obecných nájomných bytov 2 x 6 b.j.. |
| Aktivity | Vypracovanie technickej dokumentácie. Výstavba bytov. |

Podprogram 6.2. Zdravotnícke služby

Cieľ 6.2 Zlepšiť úroveň poskytovania zdravotníckych a sociálnych služieb.

Opatrenia podprogramu:

| | |
|-----------------|--|
| Opatrenie 6.2.1 | Zlepšenie úrovne poskytovania domácej ošetrovateľskej starostlivosti, rozšírenie jej služieb o poskytovanie rehabilitačných cvičení. |
| Aktivity | Zvýšenie kvality poskytovaných služieb. Zvýšenie personálnych kapacít v prípade potreby. |
| Opatrenie 6.2.2 | Podpora poradenskej činnosti. |
| Aktivity | Zabezpečenie personálnych kapacít. Zabezpečenie priestorov. |
| Opatrenie 6.2.3 | Zabezpečiť dostupnosť zdravotnej starostlivosti pre dospelých občanov. |
| Aktivity | Zabezpečiť v súčinnosti s okresným mestom pre oblasť poskytovania zdravotníckych služieb ich maximálnu dostupnosť. Udržanie existujúcich lekárskeho kapacít. |
| Opatrenie 6.2.4 | Zabezpečovať komplexnú zdravotnú starostlivosť o starých ľudí a dlhodobo chorých. |
| Aktivity | Analýza dopytu po uvedených službách. Zabezpečenie personálnych kapacít, priestorov a finančných prostriedkov. Rozšírenie priestorov pre zriadenie ordinácie praktického lekára pre dospelých. Zriadenie ambulancie praktického lekára. Zriadenie ambulancie gynekológa. |

Podprogram 6.3. Služby zamestnanosti

Cieľ 6.3 Zlepšenie zamestnanosti a sociálnej inklúzie rizikových skupín obyvateľov obce.

Opatrenia podprogramu:

| | |
|-----------------|---|
| Opatrenie 6.3.1 | Realizácia vzdelávacích kurzov v oblasti malého podnikania. |
| Aktivity | Finančné a personálne zabezpečenie. |
| Opatrenie 6.3.2 | Podpora klientov formou individuálneho poradenstva, posudzovania individuálnych schopností a vypracovávanie individuálnych akčných plánov a rozvoj celoživotného poradenstva. |
| Aktivity | Zabezpečenie priestorov na uskutočňovanie poradenských služieb. |



Personálne zabezpečenie poradenstva.

- Opatrenie 6.3.3 Podpora poradensko-vzdelávacích aktivít zameraných na získavanie sociálnych zručností pri hľadaní si zamestnania a komunikácie s potenciálnym zamestnávateľom pre znevýhodnených uchádzačov o zamestnanie.
- Aktivity Zabezpečenie priestorov na uskutočňovanie poradenských služieb.
Personálne zabezpečenie poradenstva.

5.7 PROGRAM 7. VZDELÁVANIE A ŠPORT

Strategický zámer

Zabezpečenie všestranného rozvoja detí a mládeže. Zlepšenie technického stavu a vybavenia materskej a základnej školy. V športe umožniť ponuku čo najširšej palety služieb, zabezpečiť čo najefektívnejšie a transparentné využitie verejných financií ku prospechu všetkých občanov obce. Podpora existujúcich športových podujatí, ako aj vytváranie vhodných podmienok pre rozvoj rôznych druhov športu nielen pre obyvateľov obce.

Podprogram 7.1. Vzdelávanie

Cieľ 7.1 Zabezpečiť rozvoj a údržbu infraštruktúry vzdelávania a zabezpečenie podmienok pre efektívnu vzdelávaciu činnosť v obci.

Opatrenia podprogramu:

- Opatrenie 7.1.1 Obnova, rozšírenie a modernizácia zariadení predškolskej výchovy.
Aktivity Modernizácia vnútorného vybavenia materských škôl.
- Opatrenie 7.1.2 Obnova a modernizácia zariadení základného školstva.
Aktivity Modernizácia vnútorného vybavenia základných škôl.
Materiálne technické vybavenie.
Výstavba záhradkárskej škôlky o ploche cca. 300 m².
Zlepšenie dopravnej dostupnosti pre deti základných škôl – školský autobus.
- Opatrenie 7.1.3 Rekonštrukcia a dostavba areálu ZŠ a MŠ.
Aktivity Vypracovanie technickej dokumentácie.
Revitalizácia areálu materských škôl – dostavba hracích prvkov.
Výstavba detského ihriska v blízkosti cirkevnej ZŠ.
- Opatrenie 7.1.4 Podpora záujmovej činnosti.
Aktivity Materiálne technické vybavenie.
- Opatrenie 7.1.5 Rekonštrukcia a modernizácia stravovacích zariadení vzdelávacích inštitúcií.
Aktivity Spracovanie technickej dokumentácie.
Rekonštrukcia jedálne MŠ a ZŠ.
Modernizácia vybavenia jedálne MŠ a ZŠ.
- Opatrenie 7.1.6 Rekonštrukcia a dostavba školskej športovej infraštruktúry.
Aktivity Dostavba školskej telocvične.

Podprogram 7.2. Šport

Cieľ 7.2. Zabezpečiť trvalé skvalitňovanie vyvázenej ponuky rekreačného športu.

Opatrenia podprogramu:

- Opatrenie 7.2.1 Výstavba a rekonštrukcia športovej infraštruktúry.
Aktivity Spracovanie technickej dokumentácie.
Výstavba priestoru pre korčuliarov.
Výstavba multifunkčnej plochy (vrátane klziska).
Výstavba detského ihriska v časti „Korcháň“.
Dostavba športovej infraštruktúry v blízkosti asfaltového ihriska na „Fojstve“.
Dostavba športovej infraštruktúry na „Korcháni“.
- Opatrenie 7.2.2 Vytváranie materiálnych a finančných podmienok na rozvoj rekreačného športu v obci.
Aktivity Zabezpečenie materiálno-technického a finančného vybavenia.
- Opatrenie 7.2.3 Podpora organizácie športových podujatí regionálneho významu.
Aktivity Zabezpečenie personálnych kapacít.
Zabezpečenie materiálno-technického a finančného vybavenia.
- Opatrenie 7.2.4 Podpora športových aktivít zdravotne postihnutých občanov a seniorov.
Aktivity Zabezpečenie materiálno-technického a finančného vybavenia.
Výstavba petangového ihriska.
- Opatrenie 7.2.5 Podporovať talentovanú mládež.
Aktivity Zabezpečenie materiálno-technického a finančného vybavenia.
- Opatrenie 7.2.6 Spolupracovať s občianskymi združeniami, inými právnickými a fyzickými osobami, pôsobiacimi v oblasti telesnej kultúry.



| | |
|-----------------|--|
| Aktivity | Zabezpečenie personálnych kapacít. |
| Opatrenie 7.2.7 | Rozvoj mimoškolskej činnosti – športové kluby, turistika, kultúrne krúžky. |
| Aktivity | Zabezpečenie priestorového a materiálneho vybavenia. |

5.8 PROGRAM 8. KULTÚRA

Strategický zámer

Trvalé pôsobenie na kultúrne povedomie obyvateľov širokou paletou kultúrnych aktivít organizovaných externými subjektmi. Existencia dôstojných priestorov pre kultúrne aktivity je povinnosť obce. Priebežná a kreatívna propagácia podujatí má vplyv na imidž obce a tým aj na cestovný ruch.

Podprogram 8.1. Kultúrna infraštruktúra

| | |
|-----------------|--|
| Cieľ 8.1 | Zachovanie kultúrno–historického potenciálu obce a rozvoj kultúrnych, informačných a voľnočasových aktivít v nadväznosti na rozvoj cestovného ruchu na regionálnej a miestnej úrovni. |
|-----------------|--|

Opatrenia podprogramu:

| | |
|-----------------|--|
| Opatrenie 8.1.1 | Dovybavenie multifunkčného kultúrneho zariadenia. |
| Aktivity | Vypracovanie technickej dokumentácie. Výstavba bezbariérového prístupu do budovy domu kultúry. Modernizácia vybavenia domu kultúry. Zriadenie klubových priestorov. |
| Opatrenie 8.1.2 | Obnova kultúrnych pamiatok v obci a ostatných objektov kultúry. |
| Aktivity | Rekonštrukcia budov. Obstaranie expozícií. |
| Opatrenie 8.1.3 | Rozšírenie a modernizácia priestorov pre potreby obecnej knižnice. |
| Aktivity | Vypracovanie technickej dokumentácie. Obstaranie technického vybavenia pre potreby knižnice a prístup na internet. |
| Opatrenie 8.1.4 | Organizovanie pravidelných kultúrnych podujatí. |
| Aktivity | Podpora kultúrnych podujatí. |

Podprogram 8.2. Organizačné zabezpečenie

| | |
|-----------------|--|
| Cieľ 8.2 | Organizačne zabezpečiť ponuku kultúrnych podujatí v obci. |
|-----------------|--|

Opatrenia podprogramu:

| | |
|-----------------|--|
| Opatrenie 8.2.1 | Spracovať kalendár kultúrnych podujatí na celý rok, tento priebežne aktualizovať. Rozšíriť žánrovú ponuku s orientáciou na hodnotný kultúrny prínos. |
| Aktivity | Personálne a finančné zabezpečenie. Spracovanie kalendár kultúrnych podujatí. |

Podprogram 8.3. Propagácia v oblasti kultúry

| | |
|-----------------|---|
| Cieľ 8.3 | Vytvorenie podmienok na efektívnu propagáciu obce v oblasti kultúry. |
|-----------------|---|

Opatrenia podprogramu:

| | |
|-----------------|--|
| Opatrenie 8.3.1 | Spracovať globálnu koncepciu „propagácie“ histórie obce v multimediálnej forme. |
| Aktivity | Personálne a finančné zabezpečenie. Spracovanie koncepcie v multimediálnej forme. |
| Opatrenie 8.3.2 | Propagácia kultúry na Internete prostredníctvom webovej stránky domu kultúry. |
| Aktivity | Finančné zabezpečenie. Obsahová analýza www stránky. Priebežná aktualizácia www stránky. |

5.9 PROGRAM 9. PROPAGÁCIA A CESTOVNÝ RUCH

Strategický zámer

Budovať goodwill obce a dosiahnuť, aby sa obec stala vyhľadávaným miestom cestovného ruchu v oblasti športu, kultúry a turistiky. Využiť prírodný potenciál, ktorý ponúka blízke aj širšie okolie obce.

Podprogram 9.1. Propagácia obce

| | |
|-----------------|---|
| Cieľ 9.1 | Zabezpečiť účinnú propagáciu obce. |
|-----------------|---|

Opatrenia podprogramu:



| | |
|-----------------|--|
| Opatrenie 9.1.1 | Aktualizácia www stránky obce. |
| Aktivity | Finančné zabezpečenie. Obsahová analýza www stránky. Priebežná aktualizácia www stránky. |
| Opatrenie 9.1.2 | Podpora budovania informačných tabúlí v obci. |
| Aktivity | Budovanie a inštalácia tabúlí informujúcich o atrakciách obce. Budovanie a inštalácia tabúlí propagujúcich kultúrne hodnoty obce. |

Podprogram 9.2. Rekreačno - relaxačné zázemie obce.

Cieľ 9.2 Budovanie relaxačno – rekreačného zázemia obce.

Opatrenia podprogramu:

| | |
|-----------------|--|
| Opatrenie 9.2.1 | Podpora vytvárania nových atrakcií v obce. |
| Aktivity | Spracovanie technickej dokumentácie. Podpora rozvoja vidieckej turistiky – chov a jazdenie na koňoch. Výstavba vleku (500 m) s umelým zasnežovaním zjazdovky. Dostavba bežeckých lyžiarskych tratí. Výstavba vodných nádrží pre zasnežovanie zjazdových tratí. Dostavba vybavenosti pre lyžiarov (WC, testservis, požičovňa lyžiarskych potrieb, bufet, ...). Dostavba objektu pre údržbu strediska (garáž pre ratrak, sklad a pod.). Dostavba rekreačného priestoru v lokalite Prielač. Rozvoj ubytovania v penziónoch a v súkromí v osade Korchanovci – 100 lôžok. |

Podprogram 9.3. Cestovný ruch.

Cieľ 9.3 Podporovať podnikateľské aktivity v cestovnom ruchu.

Opatrenia podprogramu:

| | |
|-----------------|--|
| Opatrenie 9.3.1 | Uzavrieť s podnikateľmi dohody o poskytovaní služieb v agroturistike a cestovnom ruchu a o propagovaní ich služieb obcami. |
| Aktivity | Zabezpečenie personálnych kapacít. |
| Opatrenie 9.3.2 | Podporovať podnikateľské subjekty, neziskové organizácie a inštitúcie pri získavaní finančných prostriedkov z grantov a fondov EÚ. |
| Aktivity | Zabezpečenie personálnych kapacít. |

5.10 PROGRAM 10. ADMINISTRATÍVA A BEZPEČNOSŤ

Strategický zámer

Vytvoriť podmienky na efektívnu prácu obecného úradu. Vytvoriť vyhovujúce podmienky na poskytovania verejných služieb, estetizácia a funkčnosť miesta kontaktu so zákazníkmi obecného úradu, vytváranie vhodných technických a pracovných podmienok na mestských úradoch. Vytvorenie podmienok na znižovanie kriminality v obci a ochranu majetku obyvateľov a ostatných subjektov v obci.

Podprogram 10.1. Administratíva

Cieľ 10.1 Zabezpečiť rozvoj administratívnej infraštruktúry a podmienok na výkon samosprávnych funkcií v obci

Opatrenia podprogramu:

| | |
|------------------|---|
| Opatrenie 10.1.1 | Komplexná modernizácia budovy Obecného úradu. |
| Aktivity | Modernizácia vybavenia. Rozšírenie rozvodu miestneho rozhlasu do navrhovaných rozvojových území. |

Podprogram 10.2. Bezpečnosť

Cieľ 10.2 Vytvorenie podmienok na znižovanie kriminality v obci a ochranu majetku obyvateľov a ostatných subjektov v obci.

Opatrenia podprogramu:

| | |
|------------------|---|
| Opatrenie 10.2.1 | Modernizácia a rozšírenie kamerového systému. |
| Aktivity | Inštalácia kamerového systému v priestore cintorínov. Rozšírenie kamerového systému v priestore centra obce. Rozšírenie kamerového systému v priestore športového areálu. |

5.11 PROGRAM 11. INFORMATIZÁCIA OBCE

Strategický zámer



Zabezpečenie technických podmienok pre rozvoj informačnej spoločnosti. Umožniť obyvateľom využívať on-line elektronické služby samosprávy. Vytvoriť vhodné podmienky na prechod na e-government na lokálnej úrovni (e-vote, e-services,...). Umožniť obyvateľom obce a pracovníkom samosprávy zvyšovať svoje počítačové vedomie a zručnosti.

Podprogram 11.1. Budovanie a rozvoj informačnej infraštruktúry.

Cieľ 11.1 Zabezpečiť technické podmienky na prechod samosprávy na nový typ vládnutia - e - government.

Opatrenia podprogramu:

Opatrenie 11.1.1 Rozvoj infraštruktúry informačných systémov samosprávy.
Aktivity Technické zabezpečenie IS.
Tvorba základného SW na komunikáciu občan – samospráva – podnikateľské subjekty.

Opatrenie 11.1.2 Zavádzanie efektívnych elektronických služieb poskytovaných na úrovni samosprávy.
Aktivity Tvorba aplikačného softwaru na zabezpečenie e – služieb v obci.
Tvorba SW na realizáciu e-vote na miestnej úrovni.
Rozšírenie kapacity digitálnej ústredne.
Rozšírenie miestnej telekomunikačnej siete do navrhovaných rozvojových území.

Podprogram 11.2. Počítačová gramotnosť.

Cieľ 11.2 Zvýšenie počítačovej gramotnosti obyvateľov a pracovníkov samosprávy.

Opatrenia podprogramu:

Opatrenie 11.2.1 Podpora zvyšovania počítačového vedomia u pracovníkov samosprávy.
Aktivity Realizácia kurzov v oblasti nových SW pre pracovníkov miestnej samosprávy.

Opatrenie 11.2.2 Podpora zvyšovania počítačového vedomia u obyvateľov obce.
Aktivity Realizácia kurzov na zvyšovanie počítačového vedomia u obyvateľov obce.
Realizácia kurzov na obsluhu a používanie obecného informačného a komunikačného systému.

Opatrenie 11.2.3 Podpora vzdelávacích aktivít zameraných na zvyšovanie zručností a vedomostí o internete a motiváciu k používaniu internetu a elektronických služieb.
Aktivity Realizácia kurzov na zvyšovanie vedomostí o internete.

6 MERATEĽNÉ INDIKÁTORY

Monitorovanie Programu hospodárskeho a sociálneho rozvoja obce Raková sa vykonáva na základe súboru indikátorov priradených k jednotlivým cieľom a opatreniam (ktoré môžu byť priebežne konkretizované). Indikátory podporujú oprávnenosť verejných výdavkov na jednotlivé opatrenia a zároveň preukazujú ekonomickú účinnosť realizovaných verejných výdavkov. Indikátory budú zároveň základným faktorom pri tvorbe kritérií na čerpanie finančnej podpory z regionálneho rozvojového fondu.

6.1 PROGRAM 1. HOSPODÁRSTVO A VEDECKO-TECHNICKÝ ROZVOJ

Podprogram 1.1. Podpora malého a stredného podnikania zo strany obce.

Cieľ 1.1 Vytváraním podmienok, legislatívne a technicky podporovať malé podnikanie a služby.

| Opatrenia | Názov | Merateľné indikátory | Typ | Merná jednotka | Inform. zdroj | Vých. hodnota | Cieľová hodnota |
|-----------------|--|---|----------|-----------------|---------------|---------------|-----------------|
| Opatrenie 1.1.1 | Podporovať výučbu a rozvoja tradičných remesiel v obci s orientáciou na prírodné danosti a tradície. | Počet úspešných absolventov programov ČZV podporených z projektov OPV | dopad | absolútny počet | obec Raková | 0 | 5 |
| | | Produktivita práce ako dôsledok rozvoja ľudského kapitálu | vplyv | % | obec Raková | 5 | 20 |
| Opatrenie 1.1.2 | Podpora budovania kooperačných sietí malých a stredných firiem. | Počet nových podnikateľských subjektov | dopad | počet | obec Raková | 0 | 2 |
| | | Počet vytvorených nových pracovných miest | dopad | počet | podn. subjekt | 0 | 20 |
| Opatrenie 1.1.3 | Zakladanie a revitalizácia malých a stredných podnikov s majetkovou účasťou obce. | Počet vytvorených nových pracovných miest | dopad | počet | podn. subjekt | 0 | 10 |
| | | Počet revitalizovaných podnikateľských subjektov | dopad | počet | podn. subjekt | 0 | 1 |
| | | Nárast tržieb | výsledok | % | podn. subjekt | 7 | 15 |
| Opatrenie 1.1.4 | Podpora rozvoja obchodných a komerčných služieb v obci. | Počet vytvorených nových pracovných miest | dopad | počet | podn. subjekt | 0 | 5 |
| | | Počet nových podnikateľských subjektov | dopad | počet | podn. subjekt | 0 | 3 |
| | | Celková predajná plocha | výsledok | m ² | podn. subjekt | 0 | 500 |



Podprogram 1.2. Podpora tradičných odvetví výroby a poľnohospodárstva.

| Cieľ 1.2 Zabezpečiť rozvoj tradičných remesiel, výroby a služieb v obci. | | | | | | | |
|--|--|---|----------|----------------|---------------|---------------|-----------------|
| Opatrenia | Názov | Merateľné indikátory | Typ | Merná jednotka | Inform. zdroj | Vých. hodnota | Cieľová hodnota |
| Opatrenie 1.2.1 | Podporovať rozvoj tých odvetví, pre ktorých rozvoj existujú danosti s ohľadom na ochranu ŽP. | Počet vytvorených nových pracovných miest | dopad | počet | podn. subjekt | 0 | 50 |
| | | Nárast pridanej hodnoty | dopad | % | podn. subjekt | 0 | 15 |
| | | Počet podporených projektov | výstup | počet | podn. subjekt | 0 | 5 |
| | | Nárast tržieb | výsledok | % | podn. subjekt | 0 | 15 |
| Opatrenie 1.2.2 | Rekonštrukcia areálov hospodárskych dvorov PD. | Počet vytvorených nových pracovných miest | dopad | počet | podn. subjekt | 0 | 10 |
| | | Nárast pridanej hodnoty | dopad | % | podn. subjekt | 0 | 15 |
| | | Počet podporených projektov | výstup | počet | podn. subjekt | 0 | 5 |
| | | Nárast tržieb | výsledok | % | podn. subjekt | 0 | 15 |

Podprogram 1.3. Energetická efektívnosť a progresívne technológie vo výrobe a verejnom sektore.

| Cieľ 1.3 Zvýšenie energetickej efektívnosti na strane výroby aj spotreby a zavádzanie progresívnych technológií v energetike, ako aj znižovanie energetickej náročnosti verejných budov. | | | | | | | |
|--|--|---|----------|----------------|---------------|---------------|-----------------|
| Opatrenia | Názov | Merateľné indikátory | Typ | Merná jednotka | Inform. zdroj | Vých. hodnota | Cieľová hodnota |
| Opatrenie 1.3.1 | Podpora výstavby zariadení na využívanie obnoviteľných zdrojov energie a znižovanie energetickej náročnosti budov. | Objem preinvestovaných prostriedkov | výsledok | € | obec Raková | 0 | 500 tis. |
| | | Objem vyprodukovanej elektrickej energie | výsledok | kWA | obec Raková | 0 | 1000 |
| | | Počet vytvorených nových pracovných miest | dopad | počet | obec Raková | 0 | 0 |

6.2 PROGRAM 2. DOPRAVA A KOMUNIKÁCIE

Podprogram 2.1. Komunikácie

| Cieľ 2.1 Rozvoj dopravnej infraštruktúry | | | | | | | |
|--|---|---|----------|----------------|---------------|---------------|-----------------|
| Opatrenia | Názov | Merateľné indikátory | Typ | Merná jednotka | Inform. zdroj | Vých. hodnota | Cieľová hodnota |
| Opatrenie 2.1.1 | Výstavba a rekonštrukcia miestnych komunikácií v obci. | Dĺžka rekonštruovaných a novovybudovaných ciest II. a III. Triedy a miestnych komunikácií | výstup | km | obec Raková | 0 | 22 |
| | | Dĺžka novovybudovaných chodníkov | výstup | km | obec Raková | 0 | 0 |
| | | Počet užívateľov podporených Projektov | výsledok | počet | obec Raková | 0 | 5400 |
| | | Počet vytvorených pracovných miest | výsledok | počet | obec Raková | 0 | 0 |
| Opatrenie 2.1.2 | Výstavba a rekonštrukcia štátnych komunikácií v obci. | Dĺžka rekonštruovaných a novovybudovaných ciest II. a III. triedy a miestnych komunikácií | výstup | km | obec Raková | 0 | 9 |
| | | Dĺžka novovybudovaných chodníkov | výstup | km | obec Raková | 0 | 0 |
| | | Počet užívateľov podporených Projektov | výsledok | počet | obec Raková | - | - |
| | | Počet vytvorených pracovných miest | výsledok | počet | obec Raková | 0 | 0 |
| Opatrenie 2.1.3 | Výstavba cyklotrás na prepojenie sídiel regiónu. | Dĺžka vybudovaných cyklotrás | výstup | km | obec Raková | 0 | 4 |
| | | Počet užívateľov podporených Projektov | výsledok | počet | obec Raková | 0 | 1500 |
| | | Počet nových návštevníkov obce | výsledok | počet | obec Raková | 0 | 2000 |
| | | Počet vytvorených pracovných miest | výsledok | počet | obec Raková | 0 | 0 |
| Opatrenie 2.1.4 | Dostavba parkovísk pre potreby občianskej infraštruktúry. | Počet novovybudovaných parkovacích miest | výstup | počet | obec Raková | 0 | 230 |
| | | Počet užívateľov podporených Projektov | výsledok | počet | obec Raková | 0 | 5400 |
| | | Počet vytvorených pracovných miest | výsledok | počet | obec Raková | 0 | 0 |
| Opatrenie 2.1.5 | Dostavba a rekonštrukcia chodníkov popri miestnych komunikáciách. | Dĺžka rekonštruovaných chodníkov | výstup | km | obec Raková | 0 | 2 |
| | | Dĺžka novovybudovaných chodníkov | výstup | km | obec Raková | 0 | 0 |
| | | Počet užívateľov podporených Projektov | výsledok | počet | obec Raková | 0 | 5400 |



| | | | | | | | |
|-----------------|----------------------------------|---|----------|-------|-------------|------|------|
| | | Počet vytvorených pracovných miest | výsledok | počet | obec Raková | 0 | 0 |
| Opatrenie 2.1.6 | Rekonštrukcia mostov a lávok. | Počet zrekonštruovaných mostov | výstup | počet | obec Raková | 0 | 3 |
| | | Počet užívateľov podporených Projektov | výsledok | počet | obec Raková | 5400 | 5400 |
| Opatrenie 2.1.7 | Úprava dopravnej infraštruktúry. | Počet novovybudovaných dopravných technických zariadení | výsledok | počet | obec Raková | 0 | 10 |
| | | Dĺžka novovybudovaných komunikácií | výstup | km | obec Raková | 0 | 0 |

Podprogram 2.2. Doprava

Cieľ 2.2 Zabezpečenie návaznosti dopravného spojenia hromadnou autobusovou dopravou, prípadne železničnou dopravou.

| Opatrenia | Názov | Merateľné indikátory | Typ | Merná jednotka | Inform. zdroj | Vých. hodnota | Cieľová hodnota |
|-----------------|--|--|----------|----------------|---------------|---------------|-----------------|
| Opatrenie 2.2.1 | Riešenie zastávok SAD ako prvkov drobnej architektúry (prístrešky, lavičky, sedenia, informačné tabule, smetné koše, zeleň,...). | Počet zrekonštruovaných zastávok SAD | výstup | počet | obec Raková | 0 | 8 |
| | | Počet užívateľov podporených Projektov | výsledok | počet | obec Raková | 0 | 5400 |
| | | Počet vytvorených pracovných miest | výsledok | počet | obec Raková | 0 | 0 |

6.3 PROGRAM 3. TECHNICKÁ INFRAŠTRUKTÚRA

Cieľ 3 Zabezpečiť rozvoj a rekonštrukciu technickej infraštruktúry v obci.

| Opatrenia | Názov | Merateľné indikátory | Typ | Merná jednotka | Inform. zdroj | Vých. hodnota | Cieľová hodnota |
|---------------|---|--|------------|----------------|---------------|---------------|-----------------|
| Opatrenie 3.1 | Výstavba inžinierskych sietí v nových lokalitách. | Počet bytových jendotiek | výsledok | počet | obec Raková | 0 | 150 |
| | | Počet nových obyvateľov obce | dopad | osoby | obec Raková | 0 | 500 |
| Opatrenie 3.2 | Rekonštrukcia a rozšírenie verejného osvetlenia. | Počet inštalovaných svietidiel | výsledok | počet | obec Raková | 0 | 100 |
| | | Zvýšenie pokrytia územia verejným osvetlením | dopad | % | obec Raková | 85 | 100 |
| | | Počet podporených Projektov, prostredníctvom ktorých boli vytvorené podmienky na poskytovanie nových služieb verejnej infraštruktúry | dopadu | počet | obec Raková | 0 | 5 |
| Opatrenie 3.3 | Výstavba bezbariérových vstupov k všetkým verejným budovám. | Počet prestavaných budov na bezbariérový prístup | dopad | počet | obec Raková | 0 | 4 |
| | | Počet užívateľov podporených Projektov | výsledok | počet | obec Raková | 40 | 40 |
| | | Počet podporených Projektov, prostredníctvom ktorých boli vytvorené podmienky na poskytovanie nových služieb verejnej infraštruktúry | dopadu | počet | obec Raková | 1 | 4 |
| Opatrenie 3.4 | Rekonštrukcia požiarnych zbrojníc. | Počet podporených Projektov, prostredníctvom ktorých boli vytvorené podmienky na poskytovanie nových služieb verejnej infraštruktúry | dopadu | počet | obec Raková | 0 | 1 |
| | | Výmera zrekonštruovaných a novovybudovaných priestorov v m ² | výstup | m ² | obec Raková | 0 | 200 |
| Opatrenie 3.5 | Rozšírenie kapacity a revitalizácia pietnych miest v obci. | Plocha zrekonštruovaného cintorína | výstup | m ² | obec Raková | 0 | 2000 |
| | | Počet vysadených krov a drevín | výsledok | počet | obec Raková | 0 | 200 |
| Opatrenie 3.6 | Rekonštrukcia a rozšírenie verejného vodovodu. | Percento obyvateľov zásobovaných vodou z verejných vodovodov | kontextový | % | obec Raková | 95 | 99 |
| | | Dĺžka vybudovanej vodovodnej siete | výsledok | km | obec Raková | 0 | 3 |
| | | Počet užívateľov podporených Projektov | výsledok | počet | obec Raková | 0 | 5400 |
| Opatrenie 3.7 | Zvýšenie kapacity plynovej rozvodnej siete. | Dĺžka zrekonštruovanej a vybudovanej siete | výsledok | počet | obec Raková | 0 | 5 |
| | | Počet užívateľov podporených Projektov | výsledok | počet | obec Raková | 0 | 5400 |
| Opatrenie 3.8 | Zvýšenie kapacity elektrickej rozvodnej siete. | Zvýšenie kapacity v % | dopad | % | obec Raková | 0 | 20 |
| | | Počet užívateľov podporených Projektov | výsledok | počet | obec Raková | 0 | 5400 |

6.4 PROGRAM 4. ODPADOVÉ HOSPODÁRSTVO

Cieľ 4 Nakladanie s komunálnym a drobným stavebným odpadom

| Opatrenia | Názov | Merateľné indikátory | Typ | Merná jednotka | Inform. zdroj | Vých. hodnota | Cieľová hodnota |
|---------------|--|------------------------------|--------|----------------|---------------|---------------|-----------------|
| Opatrenie 4.1 | V súlade s prijatými koncepciami zabezpečiť permanentné znižovanie podielu skladovanej časti | Produkcia komunálneho odpadu | ŠÚ SR | tony | obec Raková | 950 | 800 |
| | | Zneškodnený komunálny odpad | MŽP SR | tony | obec Raková | 890 | 680 |



| | | | | | | | |
|---------------|--|---|----------|----------------|-------------|-----|------|
| | odpadov, k čomu organizovať mobilné zbery textílií, kovového odpadu, viacrstvových obalov nebezpečných odpadov. | Objem separovaného odpadu. | dopad | tony | obec Raková | 65 | 120 |
| | | Znižovanie objemu produkovaného odpadu | dopad | % | obec Raková | 0 | 5 |
| Opatrenie 4.2 | Zabezpečiť a rozšíriť separáciu komunálneho odpadu v obci. | Objem separovaného odpadu. | dopad | tony | obec Raková | 65 | 120 |
| | | Znižovanie objemu produkovaného odpadu | dopad | tony | obec Raková | 0 | 5 |
| | | Zneškodnený komunálny odpad | MŽP SR | kontextový | obec Raková | 890 | 680 |
| Opatrenie 4.3 | Rekultivácia čiernych skládok. | Plocha rekultivovanej skládky KO, čiernych skládok. | výsledok | m ² | obec Raková | 0 | 3000 |
| Opatrenie 4.4 | Výstavba obecného zberného dvora a kompostoviska. | Objem uskladneného odpadu v tonách, | dopad | tony | obec Raková | 0 | 120 |
| | | Počet vybudovaných zberných dvorov | Výsledok | počet | obec Raková | 0 | 1 |
| Opatrenie 4.5 | Vybudovanie prístreškov a ohrád pre umiestňovanie domového odpadu, umiestnenie malých smetných košov vo verejných komunikačných priestoroch. | Počet užívateľov podporených projektov | výsledok | počet | obec Raková | 0 | 5400 |
| Opatrenie 4.6 | Dostavba splaškovej kanalizácie siete. | Dĺžka novovybudovanej splaškovej kanalizácie | výsledok | km | obec Raková | 0 | 4 |
| Opatrenie 4.7 | Dostavba a rekonštrukcia dažďovej kanalizačnej siete. | Dĺžka novovybudovanej a zrekonštruovanej dažďovej kanalizácie | výsledok | km | obec Raková | 0 | 4 |

6.5 PROGRAM 5. ŽIVOTNÉ PROSTREDIE

Podprogram 5.1. Informovanosť a poradenstvo

Cieľ 5.1 Zabezpečiť účinný systém informovanosti a poradenstva

| Opatrenia | Názov | Merateľné indikátory | Typ | Merná jednotka | Inform. zdroj | Vých. hodnota | Cieľová hodnota |
|-----------------|--|--|----------|----------------|---------------|---------------|-----------------|
| Opatrenie 5.1.1 | Spracovať koncepciu zabezpečenia informovanosti, poradenstva a prevencie v oblasti ŽP. Trvale preferovať poradenstvo a prevenciu pred represiou. | Počet vypracovaných koncepcií | výsledok | počet | obec Raková | 0 | 1 |
| | | Počet užívateľov podporených projektov | výsledok | počet | obec Raková | 0 | 5400 |

Podprogram 5.2. Ochrana a racionálne využívanie vôd, ochrana pred povodňami

Cieľ 5.2 Zabezpečiť ochranu a racionálne využívanie vôd, ochranu pred povodňami.

| Opatrenia | Názov | Merateľné indikátory | Typ | Merná jednotka | Inform. zdroj | Vých. hodnota | Cieľová hodnota |
|-----------------|---|--|------------|----------------|---------------|---------------|-----------------|
| Opatrenie 5.2.1 | Zabezpečiť dostatok kvalitnej pitnej vody, minimalizovať straty vo vodovodných sieťach. | Percento obyvateľov zásobovaných vodou z verejných vodovodov | kontextový | % | obec Raková | 90 | 99 |
| | | Dĺžka vybudovanej vodovodnej siete | výsledok | km | obec Raková | 0 | 3 |
| Opatrenie 5.2.2 | Výstavba protizáplavových opatrení. | Dĺžka upravených korýt | výsledok | km | obec Raková | 0 | 5 |
| | | Počet vytvorených poldrov | výsledok | počet | obec Raková | 0 | 0 |
| | | Počet vytvorených protizáplavových hrádzi | výsledok | počet | obec Raková | 0 | 0 |
| Opatrenie 5.2.3 | Revitalizácia a úprava korýt vodných tokov. | Dĺžka zrekonštruovaných korýt tokov | výsledok | km | obec Raková | 0 | 5 |
| | | Zvýšenie prietoku korýt vodných tokov | dopad | % | obec Raková | 0 | 50 |

Podprogram 5.3. Ochrana ovzdušia

Cieľ 5.3 Zabezpečiť účinnú ochranu ovzdušia pred malými a strednými zdrojmi znečistenia nachádzajúcimi sa v katastrálnom území obce

| Opatrenia | Názov | Merateľné indikátory | Typ | Merná jednotka | Inform. zdroj | Vých. hodnota | Cieľová hodnota |
|-----------------|--|---|----------|----------------|---------------|---------------|-----------------|
| Opatrenie 5.3.1 | Zabezpečiť zníženie produkovaných emisií hlavným zdrojom znečistenia – domácnosti. | Počet domácností s vykurovaním alternatívnymi zdrojmi energie | výsledok | % | obec Raková | 0 | 40 |

Podprogram 5.4. Ochrana a rozvoj ostatných zložiek životného prostredia

Cieľ 5.4 Realizácia účinných opatrení v oblasti ostatných zložiek životného prostredia.



| Opatrenia | Názov | Merateľné indikátory | Typ | Merná jednotka | Inform. zdroj | Vých. hodnota | Cieľová hodnota |
|-----------------|--|--|----------|----------------|---------------|---------------|-----------------|
| Opatrenie 5.4.1 | Realizácia protieróznych opatrení. | Celková plocha s realizovanými opatreniami | výstup | ha | obec Raková | 0 | 2 |
| | | Počet užívateľov podporených Projektov | výsledok | počet | obec Raková | 0 | 500 |
| | | Počet vysadených nových krovín a stromov, | výsledok | počet | obec Raková | 0 | 50 |
| Opatrenie 5.4.2 | Výstavba a revitalizácia oddychových zón v obci. | Plocha zrekonštruovaných OZ | výsledok | m ² | obec Raková | 0 | 8000 |
| | | Počet vysadených krov a drevín | výsledok | počet | obec Raková | 0 | 250 |

6.6 PROGRAM 6. SOCIÁLNE SLUŽBY A ZDRAVOTNÍCTVO

Podprogram 6.1. Sociálne služby

Cieľ 6.1 Doplniť chýbajúcu infraštruktúru sociálnych zariadení v obci a zvýšiť ich kvalitu.

| Opatrenia | Názov | Merateľné indikátory | Typ | Merná jednotka | Inform. zdroj | Vých. hodnota | Cieľová hodnota |
|-----------------|---|--|----------|----------------|---------------|---------------|-----------------|
| Opatrenie 6.1.1 | Výstavba domova sociálnych služieb. | Počet užívateľov podporených projektov | výsledku | počet | obec Raková | 0 | 50 |
| | | Počet podporených Projektov | výsledku | počet | obec Raková | 0 | 1 |
| Opatrenie 6.1.2 | Zriadenie centra pre mládež. | Počet užívateľov podporených projektov | výsledku | počet | obec Raková | 0 | 40 |
| | | Počet podporených projektov | výsledku | počet | obec Raková | 0 | 1 |
| | | Počet vytvorených pracovných miest | výsledku | počet | obec Raková | 0 | 0 |
| Opatrenie 6.1.3 | Zriadenie denného stacionára. | Počet podporených projektov | výsledku | počet | obec Raková | 0 | 1 |
| | | Počet užívateľov podporených projektov | výsledku | počet | obec Raková | 0 | 50 |
| Opatrenie 6.1.4 | Výstavba obecných nájomných bytov 2 x 6 b.j.. | Počet užívateľov podporených projektov | výsledku | počet | obec Raková | 0 | 50 |
| | | Počet podporených projektov | výsledku | počet | obec Raková | 0 | 2 |
| | | Počet vytvorených pracovných miest | výsledku | počet | obec Raková | 0 | 0 |

Podprogram 6.2. Zdravotnícke služby

Cieľ 6.2 Zlepšiť úroveň poskytovania zdravotníckych a sociálnych služieb.

| Opatrenia | Názov | Merateľné indikátory | Typ | Merná jednotka | Inform. zdroj | Vých. hodnota | Cieľová hodnota |
|-----------------|--|--|----------|----------------|---------------|---------------|-----------------|
| Opatrenie 6.2.1 | Zlepšenie úrovne poskytovania domácej ošetrovateľskej starostlivosti, rozšírenie jej služieb o poskytovanie rehabilitačných cvičení. | Počet podporených projektov, prostredníctvom ktorých boli vytvorené podmienky na poskytovanie nových služieb verejnej infraštruktúry | dopadu | počet | obec Raková | 0 | 1 |
| | | Počet užívateľov podporených projektov | výsledku | počet | obec Raková | 0 | 10 |
| Opatrenie 6.2.2 | Podpora poradenskej činnosti. | Počet užívateľov podporených projektov | výsledku | počet | obec Raková | 0 | 10 |
| | | Počet podporených projektov | výstupu | počet | obec Raková | 0 | 1 |
| Opatrenie 6.2.3 | Zabezpečiť dostupnosť zdravotnej starostlivosti pre dospelých občanov. | Počet podporených projektov, prostredníctvom ktorých boli vytvorené podmienky na poskytovanie nových služieb verejnej infraštruktúry | dopadu | počet | obec Raková | 0 | 10 |
| | | Počet užívateľov podporených projektov | výsledku | počet | obec Raková | 0 | 3000 |
| Opatrenie 6.2.4 | Zabezpečovať komplexnú zdravotnú starostlivosť o starých ľudí a dlhodobo chorých. | Počet podporených projektov, prostredníctvom ktorých boli vytvorené podmienky na poskytovanie nových služieb verejnej infraštruktúry | dopadu | počet | obec Raková | 0 | 1 |
| | | Počet užívateľov podporených projektov | výsledku | počet | obec Raková | 0 | 5400 |

Podprogram 6.3. Služby zamestnanosti

Cieľ 6.3 Zlepšenie zamestnanosti a sociálnej inklúzie rizikových skupín obyvateľov obce.

| Opatrenia | Názov | Merateľné indikátory | Typ | Merná jednotka | Inform. zdroj | Vých. hodnota | Cieľová hodnota |
|-----------------|---|---|--------|-----------------|---------------|---------------|-----------------|
| Opatrenie 6.3.1 | Realizácia vzdelávacích kurzov v oblasti malého podnikania. | počet úspešných absolventov programov ČZV podporených z projektov OPV | výstup | absolútny počet | obec Raková | 0 | 20 |
| | | produktivita práce ako dôsledok rozvoja ľudského kapitálu | vplyv | % | obec Raková | 20 | 75 |



| | | | | | | | |
|-----------------|--|--|----------|-------|-------------|---|----|
| Opatrenie 6.3.2 | Podpora klientov formou individuálneho poradenstva, posudzovania individuálnych schopností a vypracovávaní individuálnych akčných plánov a rozvoj celoživotného poradenstva. | Počet užívateľov podporených projektov | výsledku | počet | obec Raková | 0 | 20 |
| | | Počet podporených projektov | výstupu | počet | obec Raková | 0 | 1 |
| Opatrenie 6.3.3 | Podpora poradensko-vzdelávacích aktivít zameraných na získavanie sociálnych zručností pri hľadaní si zamestnania a komunikácie s potenciálnym zamestnávateľom pre znevýhodnených uchádzačov o zamestnanie. | Počet užívateľov podporených projektov | výsledku | počet | obec Raková | 0 | 20 |
| | | Počet podporených projektov | výstupu | počet | obec Raková | 0 | 5 |
| | | Zníženie nezamestnanosti | dopad | % | obec Raková | 0 | 10 |
| | | Počet novozaložených podnikateľských subjektov | dopad | % | obec Raková | 0 | 5 |

6.7 PROGRAM 7. VZDELÁVANIE A ŠPORT

Podprogram 7.1. Vzdelávanie

Cieľ 7.1 Zabezpečiť rozvoj a údržbu infraštruktúry vzdelávania a zabezpečenie podmienok pre efektívnu vzdelávaciu činnosť v obci.

| Opatrenia | Názov | Merateľné indikátory | Typ | Merná jednotka | Inform. zdroj | Vých. hodnota | Cieľová hodnota |
|-----------------|--|---|----------|----------------|---------------|---------------|-----------------|
| Opatrenie 7.1.1 | Obnova, rozšírenie a modernizácia zariadení predškolskej výchovy. | Výmera vybudovaných priestorov v m ² | výstup | m ² | obec Raková | 0 | 0 |
| | | Výmera zrekonštruovaných priestorov v m ² | výstupu | m ² | obec Raková | 0 | 200 |
| | | Počet vzdelávacích miestností | výsledku | počet | obec Raková | 0 | 5 |
| | | Počet užívateľov podporených projektov | výsledku | počet | obec Raková | 0 | 170 |
| Opatrenie 7.1.2 | Obnova a modernizácia zariadení základného školstva. | Počet novovybavených miestností | výstup | počet | obec Raková | 0 | 15 |
| | | Výmera zrekonštruovaných a novovybudovaných priestorov v m ² | výstupu | m ² | obec Raková | 0 | 0 |
| | | Počet užívateľov podporených projektov | výsledku | počet | obec Raková | 0 | 520 |
| Opatrenie 7.1.3 | Rekonštrukcia a dostavba areálu ZŠ a MŠ. | Plocha rekonštruovaných externých priestorov | výsledku | ha | obec Raková | 0 | 4 |
| | | Počet užívateľov podporených projektov | výsledku | počet | obec Raková | 0 | 690 |
| Opatrenie 7.1.4 | Podpora záujmovej činnosti. | Výmera zrekonštruovaných a novovybudovaných priestorov v m ² | výstupu | m ² | obec Raková | 0 | 0 |
| | | Počet užívateľov podporených projektov | výsledku | počet | obec Raková | 0 | 200 |
| Opatrenie 7.1.5 | Rekonštrukcia a modernizácia stravovacích zariadení vzdelávacích inštitúcií. | Výmera vybudovaných priestorov v m ² | výstup | m ² | obec Raková | 0 | 0 |
| | | Výmera zrekonštruovaných priestorov v m ² | výstupu | m ² | obec Raková | 0 | 500 |
| | | Počet užívateľov podporených Projektov | výsledku | počet | obec Raková | 690 | 690 |
| Opatrenie 7.1.6 | Rekonštrukcia a dostavba školskej športovej infraštruktúry. | Výmera vybudovaných priestorov v m ² | výstup | m ² | obec Raková | 0 | 700 |
| | | Výmera zrekonštruovaných priestorov v m ² | výstupu | m ² | obec Raková | 0 | 0 |
| | | Počet užívateľov podporených Projektov | výsledku | počet | obec Raková | 0 | 690 |

Podprogram 7.2. Šport

Cieľ 7.2. Zabezpečiť trvalé skvalitňovanie vyváženej ponuky rekreačného športu.

| Opatrenia | Názov | Merateľné indikátory | Typ | Merná jednotka | Inform. zdroj | Vých. hodnota | Cieľová hodnota |
|-----------------|---|--|----------|----------------|---------------|---------------|-----------------|
| Opatrenie 7.2.1 | Výstavba a rekonštrukcia športovej infraštruktúry. | Počet vybudovaných ihrísk | výsledku | počet | obec Raková | 0 | 5 |
| | | Počet organizovaných športových podujatí | výsledku | počet | obec Raková | 0 | 50 |
| | | Počet užívateľov podporených projektov | výsledku | počet | obec Raková | 0 | 5400 |
| Opatrenie 7.2.2 | Vytváranie materiálnych a finančných podmienok na rozvoj rekreačného športu v obci. | Počet organizovaných športových podujatí | výsledku | počet | obec Raková | 0 | 50 |
| | | Počet užívateľov podporených projektov | výsledku | počet | obec Raková | 0 | 500 |
| Opatrenie 7.2.3 | Podpora organizácie športových podujatí regionálneho významu. | Počet organizovaných športových podujatí | výsledku | počet | obec Raková | 0 | 10 |
| | | Počet užívateľov podporených projektov | výsledku | počet | obec Raková | 0 | 100 |



| | | | | | | | |
|-----------------|---|--|----------|-------|-------------|---|----|
| Opatrenie 7.2.4 | Podpora športových aktivít zdravotne postihnutých občanov a seniorov. | Počet organizovaných športových podujatí | výsledku | počet | obec Raková | 0 | 10 |
| | | Počet užívateľov podporených projektov | výsledku | počet | obec Raková | 0 | 20 |
| Opatrenie 7.2.5 | Podporovať talentovanú mládež. | Počet organizovaných športových podujatí | výsledku | počet | obec Raková | 0 | 50 |
| | | Počet užívateľov podporených projektov | výsledku | počet | obec Raková | 0 | 20 |
| Opatrenie 7.2.6 | Spolupracovať s občianskymi združeniami, inými právnickými a fyzickými osobami, pôsobiacimi v oblasti telesnej kultúry. | Počet organizovaných športových podujatí | výsledku | počet | obec Raková | 0 | 10 |
| | | Počet užívateľov podporených projektov | výsledku | počet | obec Raková | 0 | 20 |
| | | Počet uzavretých zmlúv a partnerstiev | výsledku | počet | obec Raková | 0 | 5 |
| Opatrenie 7.2.7 | Rozvoj mimoškolskej činnosti – športové kluby, turistika, kultúrne krúžky. | Počet organizovaných športových podujatí | výsledku | počet | obec Raková | 0 | 10 |
| | | Počet užívateľov podporených projektov | výsledku | počet | obec Raková | 0 | 50 |

6.8 PROGRAM 8. KULTÚRA

Podprogram 8.1. Kultúrna infraštruktúra

Cieľ 8.1 Zachovanie kultúrno-historického potenciálu obce a rozvoj kultúrnych, informačných a voľnočasových aktivít v nadväznosti na rozvoj cestovného ruchu na regionálnej a miestnej úrovni.

| Opatrenia | Názov | Merateľné indikátory | Typ | Merná jednotka | Inform. zdroj | Vých. hodnota | Cieľová hodnota |
|------------------|--|---|----------|----------------|---------------|---------------|-----------------|
| Opatrenie 8.1.1 | Dovýbavenie multifunkčného kultúrneho zariadenia. | Počet užívateľov | výstup | počet | obec Raková | 0 | 5400 |
| | | Počet zorganizovaných podujatí, | výstup | počet | obec Raková | 0 | 5400 |
| Opatrenie 8.1.2 | Obnova kultúrnych pamiatok v obci a ostatných objektov kultúry. | Počet zriadených expozícií | výstup | počet | obec Raková | 0 | 5 |
| | | Počet návštevníkov zariadení | dopad | počet | obec Raková | 0 | 5400 |
| Opatrenie 8.1.4 | Rozšírenie a modernizácia priestorov pre potreby obecnej knižnice. | Počet nových objektov kultúrnych služieb | výsledok | počet | obec Raková | 0 | 0 |
| | | Počet výpožičiek za rok | výsledku | počet | obec Raková | 4500 | 5500 |
| Opatrenie 08.1.5 | Organizovanie pravidelných kultúrnych podujatí. | Počet nových objektov na organizovanie kultúrnych akcií | výsledok | počet | obec Raková | 0 | 1 |
| | | Počet nových návštevníkov obce | výsledok | počet | obec Raková | 2500 | 3500 |
| | | Počet organizovaných kultúrnych podujatí | výsledku | počet | obec Raková | 3 | 3 |

Podprogram 8.2. Organizačné zabezpečenie

Cieľ 8.2 Organizačne zabezpečiť ponuku kultúrnych podujatí v obci.

| Opatrenia | Názov | Merateľné indikátory | Typ | Merná jednotka | Inform. zdroj | Vých. hodnota | Cieľová hodnota |
|-----------------|--|--|----------|----------------|---------------|---------------|-----------------|
| Opatrenie 8.2.1 | Spracovať kalendár kultúrnych podujatí na celý rok, tento priebežne aktualizovať. Rozšíriť žánrovú ponuku s orientáciou na hodnotný kultúrny prínos. | Počet spracovaných reklamných informačných letákov | výsledku | počet | obec Raková | 0 | 1 |
| | | Počet nových návštevníkov obce | výsledku | počet | obec Raková | 0 | 1500 |

Podprogram 8.3. Propagácia v oblasti kultúry

Cieľ 8.3 Vytvorenie podmienok na efektívnu propagáciu obce v oblasti kultúry.

| Opatrenia | Názov | Merateľné indikátory | Typ | Merná jednotka | Inform. zdroj | Vých. hodnota | Cieľová hodnota |
|-----------------|---|---|----------|----------------|---------------|---------------|-----------------|
| Opatrenie 8.3.1 | Spracovať globálnu koncepciu „propagácie“ histórie obce v multimediálnej forme. | Počet spracovaných reklamných informačných letákov, multimediálnych prezentácií | výsledku | počet | obec Raková | 0 | 0 |
| | | Počet nových návštevníkov obce | výsledok | počet | obec Raková | 0 | 3500 |
| Opatrenie 8.3.2 | Propagácia kultúry na Internete prostredníctvom webovej stránky domu kultúry. | Počet nových prístupov na www stránku | výsledok | počet | obec Raková | 0 | 2300 |
| | | Počet nových návštevníkov obce | dopad | počet | obec Raková | 0 | 3500 |
| | | Počet propagovaných kultúrnych podujatí | výsledok | počet | obec Raková | 0 | 1 |

6.9 PROGRAM 9. PROPAGÁCIA A CESTOVNÝ RUCH



Podprogram 9.1. Propagácia obce

| Cieľ 9.1 Zabezpečiť účinnú propagáciu obce. | | | | | | | |
|---|--|---------------------------------------|----------|----------------|---------------|---------------|-----------------|
| Opatrenia | Názov | Merateľné indikátory | Typ | Merná jednotka | Inform. zdroj | Vých. hodnota | Cieľová hodnota |
| Opatrenie 9.1.1 | Aktualizácia www stránky obce. | Počet nových prístupov na www stránku | výsledok | počet | obec Raková | 2900 | 3500 |
| Opatrenie 9.1.2 | Podpora budovania informačných tabúl v obce. | Počet nových inštalovaných tabúl | výsledok | počet | obec Raková | 0 | 5 |
| | | Počet nových návštevníkov obce | dopad | počet | obec Raková | 0 | 2000 |

Podprogram 9.2. Rekreačno - relaxačné zázemie obce.

| Cieľ 9.2 Budovanie relaxačno – rekreačného zázemia obce. | | | | | | | |
|--|--|---|----------|----------------|---------------|---------------|-----------------|
| Opatrenia | Názov | Merateľné indikátory | Typ | Merná jednotka | Inform. zdroj | Vých. hodnota | Cieľová hodnota |
| Opatrenie 9.2.1 | Podpora vytvárania nových atrakcií v obci. | Počet vytvorených nových pracovných miest | dopad | počet | obec Raková | 0 | 15 |
| | | Počet nových návštevníkov obce | výsledok | počet | obec Raková | 0 | 5500 |
| | | Tržby z predaja služieb | dopad | € | obec Raková | 0 | 200 tis. |

Podprogram 9.3. Cestovný ruch.

| Cieľ 9.3 Podporovať podnikateľské aktivity v cestovnom ruchu. | | | | | | | |
|---|--|--|----------|----------------|---------------|---------------|-----------------|
| Opatrenia | Názov | Merateľné indikátory | Typ | Merná jednotka | Inform. zdroj | Vých. hodnota | Cieľová hodnota |
| Opatrenie 9.3.1 | Uzavrieť s podnikateľmi dohody o poskytovaní služieb v agroturistike a cestovnom ruchu a o propagovaní ich služieb obcami. | Počet uzatvorených dohôd | výsledok | počet | obec Raková | 0 | 1 |
| | | Počet nových atrakcií obce | výsledok | počet | obec Raková | 0 | 2 |
| | | Počet nových propagačných materiálov | výsledok | počet | obec Raková | 0 | 1 |
| | | Počet nových návštevníkov obce | výsledok | počet | obec Raková | 0 | 2500 |
| Opatrenie 9.3.2 | Podporovať podnikateľské subjekty, neziskové organizácie a inštitúcie pri získavaní finančných prostriedkov z grantov a fondov EÚ. | Počet nových atrakcií obce | výsledok | počet | obec Raková | 0 | 2 |
| | | Objem získaných prostriedkov | výstup | mil. € | obec Raková | 0 | - |
| | | Počet nových návštevníkov obce | výsledok | počet | obec Raková | 0 | 2500 |
| | | Počet užívateľov podporených projektov | výsledku | počet | obec Raková | 0 | 500 |

6.10 PROGRAM 10. ADMINISTRATÍVA A BEZPEČNOSŤ

Podprogram 10.1. Administratíva

| Cieľ 10.1 Zabezpečiť rozvoj administratívnej infraštruktúry a podmienok na výkon samosprávnych funkcií v obci | | | | | | | |
|---|---|--|----------|----------------|---------------|---------------|-----------------|
| Opatrenia | Názov | Merateľné indikátory | Typ | Merná jednotka | Inform. zdroj | Vých. hodnota | Cieľová hodnota |
| Opatrenie 10.1.1 | Komplexná modernizácia budovy Obecného úradu. | Počet podporených projektov, prostredníctvom ktorých boli vytvorené podmienky na poskytovanie nových služieb verejnej infraštruktúry | dopadu | počet | obec Raková | 0 | 1 |
| | | Počet zrekonštruovaných miestností | dopadu | počet | obec Raková | 0 | 10 |
| | | Počet vytvorených pracovných miest | výsledok | počet | obec Raková | 0 | 0 |

Podprogram 10.2. Bezpečnosť

| Cieľ 10.2 Vytvorenie podmienok na znižovanie kriminality v obci a ochranu majetku obyvateľov a ostatných subjektov v obci. | | | | | | | |
|--|----------------------------------|------------------------------|----------|----------------|---------------|---------------|-----------------|
| Opatrenia | Názov | Merateľné indikátory | Typ | Merná jednotka | Inform. zdroj | Vých. hodnota | Cieľová hodnota |
| Opatrenie 10.2.1 | Modernizácia kamerového systému. | Počet nainštalovaných kamier | výsledok | počet | obec Raková | 0 | 10 |
| | | Zníženie kriminality | dopad | % | obec Raková | 0 | 40 |
| | | Pokrytie územia | dopad | % | obec Raková | 0 | 50 |



6.11 PROGRAM 11. INFORMATIZÁCIA OBCE

Podprogram 11.1. Budovanie a rozvoj informačnej infraštruktúry.

| Cieľ 11.1 Zabezpečiť technické podmienky na prechod samosprávy na nový typ vládnutia - e - government. | | | | | | | |
|---|---|--|----------|----------------|---------------|---------------|-----------------|
| Opatrenia | Názov | Merateľné indikátory | Typ | Merná jednotka | Inform. zdroj | Vých. hodnota | Cieľová hodnota |
| Opatrenie 11.1.1 | Rozvoj infraštruktúry informačných systémov samosprávy. | % obyvateľov, ktorí využili internet v priebehu posledných 3 mesiacov na interakciu s verejnými inštitúciami | dopad | % | obec Raková | 10 | 20 |
| | | % podnikov, ktoré využili internet v priebehu posledných 3 mesiacov na interakciu s verejnými inštitúciami | dopad | % | obec Raková | 20 | 40 |
| | | Podiel transakčných typov služieb na celkovom počte základných verejných e-služieb | dopad | % | obec Raková | 10 | 20 |
| Opatrenie 11.1.2 | Zavádzanie efektívnych elektronických služieb poskytovaných na úrovni samosprávy. | on-line dostupnosť 20 základných verejných služieb | dopad | % | obec Raková | 5 | 30 |
| | | Počet potrebných dokumentov pri vybavení agendy spojenej s vybranou životnou udalosťou | výsledok | Počet | obec Raková | 3 | 1 |
| | | % obyvateľov, ktorí využili internet v priebehu posledných 3 mesiacov na interakciu s verejnými inštitúciami | dopad | % | obec Raková | 5 | 30 |
| | | % podnikov, ktoré využili internet v priebehu posledných 3 mesiacov na interakciu s verejnými inštitúciami | dopad | % | obec Raková | 10 | 20 |
| | | Podiel transakčných typov služieb na celkovom počte základných verejných e-služieb | dopad | % | obec Raková | 20 | 40 |

Podprogram 11.2. Počítačová gramotnosť.

| Cieľ 11.2 Zvýšenie počítačovej gramotnosti obyvateľov a pracovníkov samosprávy. | | | | | | | |
|--|--|--|----------|----------------|---------------|---------------|-----------------|
| Opatrenia | Názov | Merateľné indikátory | Typ | Merná jednotka | Inform. zdroj | Vých. hodnota | Cieľová hodnota |
| Opatrenie 11.2.1 | Podpora zvyšovania počítačového vedomia u pracovníkov samosprávy. | Počet užívateľov podporených Projektov | výsledku | počet | obec Raková | 0 | 3 |
| | | Počet podporených projektov | výstupu | počet | obec Raková | 0 | 1 |
| | | % pracovníkov ovládajúcich 5 zo 6 základných IT zručností | dopad | % | obec Raková | 50 | 100 |
| Opatrenie 11.2.2 | Podpora zvyšovania počítačového vedomia u obyvateľov obce. | Počet užívateľov podporených projektov | výsledku | počet | obec Raková | 0 | 100 |
| | | Počet podporených projektov | výstupu | počet | obec Raková | 0 | 5 |
| | | % obyvateľov ovládajúcich 5 zo 6 základných IT zručností | dopad | % | obec Raková | 10 | 20 |
| Opatrenie 11.2.3 | Podpora vzdelávacích aktivít zameraných na zvyšovanie zručností a vedomostí o internete a motiváciu k používaniu internetu a elektronických služieb. | Počet užívateľov podporených projektov | výsledku | počet | obec Raková | 0 | 100 |
| | | Počet podporených projektov | výstupu | počet | obec Raková | 0 | 5 |
| | | Podiel transakčných typov služieb na celkovom počte základných verejných e-služieb | dopad | % | obec Raková | 5 | 30 |
| | | % obyvateľov, ktorí využili internet v priebehu posledných 3 mesiacov na interakciu s verejnými inštitúciami | dopad | % | obec Raková | 10 | 20 |
| | | % podnikov, ktoré využili internet v priebehu posledných 3 mesiacov na interakciu s verejnými inštitúciami | dopad | % | obec Raková | 20 | 40 |
| | | % obyvateľov ovládajúcich 5 zo 6 základných IT zručností | dopad | % | obec Raková | 10 | 20 |



Realizačná časť Programu hospodárskeho rozvoja a sociálneho rozvoja Raková
2015 - 2024



Realizačná časť je zameraná na popis postupov inštitucionálneho zabezpečenia formou partnerstva a organizačné zabezpečenie realizácie programu rozvoja obce, systém monitorovania a hodnotenia plnenia programu rozvoja obce s ustanovením merateľných ukazovateľov, vecný a časový harmonogram realizácie programu rozvoja obce formou akčných plánov.

7 INŠTITUCIONÁLNE A ORGANIZAČNÉ ZABEZPEČENIE REALIZÁCIE PHRSR OBCE RAKOVÁ

Obecný úrad zabezpečuje trvalo udržateľný hospodársky rozvoj, sociálny rozvoj a územný rozvoj prostredníctvom PHRSR a Akčných plánov. Obecný úrad v súčinnosti s poslancami OZ a zriadenými komisiami pripravuje vízie, stratégie, iniciuje aktivity strategického rozvoja obce, vykonáva stratégiu regionálneho rozvoja, vypracováva program hospodárskeho a sociálneho rozvoja, koordinuje spoluprácu na jeho vypracovaní, spolupracuje s externým prostredím, vedie databázy kontaktov, vedie prehľad o organizáciách tretieho sektora, pomáha a vytvára podmienky na ich činnosť. Úrad analyzuje potreby, ktoré sa plánujú prefinancovať z príspevkov na projekty, sleduje výzvy na predkladanie žiadostí, legislatívu, pravidlá, pri príprave spolupracuje s vecnými útvarmi a externým prostredím, vytvára podmienky pre realizáciu projektov, monitoruje priebeh realizácie projektov, zúčastňuje sa na kontrole práce na projektoch, kontroluje práce na realizácii projektov a hodnotí ukončené projekty, sleduje legislatívu a pravidlá pre čerpanie fondov EÚ a grantov, komunikuje s riadiacim orgánom, monitoruje realizáciu projektov.

Koordinácia efektívnej a účinnej implementácie PHRSR obce bude zabezpečená prostredníctvom príslušných komisií OZ.

Obecné zastupiteľstvo kontroluje dosahovanie stanovených cieľov PHRSR obce Raková. Pravidelne sleduje a hodnotí výsledky implementácie PHRSR. Orgány a inštitúcie štátnej správy všetkých oblastí spoločensko-ekonomického a kultúrneho života, ktoré realizáciou svojich rozvojových aktivít prispievajú k napĺňaniu cieľov PHRSR obce a vstupujú do partnerstiev územnej spolupráce. Podnikateľské subjekty, združenia podnikateľských subjektov, zamestnávateľia – koordinujúce aktivity na napĺňanie cieľov PHRSR a vstupujúce do partnerstiev na mimosektorovej báze, podnikateľský subjekt – samospráva – tretí sektor. Záujmové spolky a združenia, občianske združenia – realizujúci svoje rozvojové aktivity v koordinácii s obcou Raková, v súlade s opatreniami a aktivitami PHRSR obce Raková, podporujúcimi vyvážený regionálny rozvoj územia mesta. Ostatní socio-ekonomickí partneri – podieľajúcich sa na realizovaní akčných plánov v súlade s PHRSR obce Raková na roky 2015 – 2024.

Inštitucionálne a organizačné zabezpečenie realizácie akčných plánov obce Raková

Implementácia PHRSR obce Raková sa bude realizovať aj prostredníctvom konkrétnych Akčných plánov. Akčné plány PHRSR by mali byť priamo napojené na rozpočet mesta a zároveň reflektujú kompetencie mesta.

Návrh systému riadenia a implementácie akčných plánov PHRSR obce Raková je nasledovný:

- Obecné zastupiteľstvo monitoruje implementáciu akčných plánov obce Raková. Posudzuje a schvaľuje návrhy na zmenu a doplnenie akčných plánov.
- Realizáciu konkrétnych projektov Akčného plánu obce Raková budú zabezpečovať pracovníci úradu a starosta obce.
- Kontrolným orgánom budú poslanci obce, súčinnosť poskytnú jednotlivé komisie Obecného zastupiteľstva obce Raková.

Realizácia vyžaduje systematickú prácu, stanovenie priorít, rozloženie financovania, získavanie úverov a cudzích zdrojov, a sledovanie výziev jednotlivých riadiacich orgánov pre eurofondy. Doporučuje sa zriadenie novej funkcie zamestnanca obecného úradu za účelom získavania cudzích nenávratných prostriedkov, administrovanie eurofondov, verejné obstarávanie a stavebný dohľad. V obci Raková je zriaďovanie ďalších orgánov v súvislosti s PHRSR bezpredmetné. Vo väčších aglomeráciách sa odporúča zriadiť orgány ako Výbor pre PHRSR, Komisia strategického rozvoja, Koordinátor pre stratégiu a podobne.



7.1 SYSTÉM MONITOROVANIA A HODNOTENIA PLNENIA PHRSR

Medzi kľúčové činnosti a procesy nevyhnutné pre správne zabezpečenie implementácie PHRSR patria aj monitorovanie a hodnotenie na úrovni programu i jednotlivých projektov. Základom nového strategického prístupu v oblasti monitoringu a hodnotenia pre programové obdobie 2015 – 2024 je dôraz kladený na jasné definovanie cieľov a orientácia na výsledky intervencií. Jednotné a správne porozumenie nového výsledkovo orientovaného prístupu k politike súdržnosti EÚ je kľúčovým faktorom efektívnej prípravy a realizácie programového obdobia 2014 - 2020. Premenu plánovaných vstupov, výstupov a výsledkov na skutočné vstupy, výstupy a dosiahnuté výsledky prostredníctvom výberu a implementácie projektov možno pozorovať v reálnom čase pomocou monitorovacích mechanizmov. Monitorovanie, ktorého dominantným nástrojom sú merateľné ukazovatele, je teda zamerané predovšetkým na sledovanie efektivity implementačných a riadiacich mechanizmov programu a na dosahovanie cieľov programu. Na rozdiel od vstupov a výstupov, skutočne dosiahnutý výsledok je okrem realizácie programu daný aj externými faktormi mimo dosahu programu. Externé faktory môžu mať na dosahovanie výsledku minimálny alebo výraznejší vplyv. Práve preto je pri tvorbe programu kľúčové identifikovať pokiaľ možno všetky faktory, ktoré môžu ovplyvniť dosahovanie zvoleného výsledku a rozhodnúť, ktoré z nich budú predmetom programu. Z tohto dôvodu je určenie celkového skutočne dosiahnutého výsledku t.j. reálneho dopadu (dosahu) programu na zmenu sociálno-ekonomickej reality možné len na základe vykonania hodnotenia dopadov.

Dopady nebudú merané prostredníctvom ukazovateľov, ale vhodne zvolenými metódami hodnotenia. Hodnotenie vychádza z údajov získaných na základe monitorovania, kombinuje ich s ďalšími údajmi a poskytuje pridanú hodnotu pre proces učenia, zdokonaľovania a zvyšovania transparentnosti verejných politík tým, že analyzuje unikátnu špecifickú situáciu hodnoteného programu. Hľadá súvislosti, ktoré nie sú evidentné a dopady, ktoré neboli plánované, poskytuje relevantné dôkazy. Stanovenie vhodných výstupových a najmä výsledkových merateľných ukazovateľov je kľúčové, aby bolo možné merať a spätne vyhodnotiť dosahovanie plánovanej zmeny sociálno-ekonomickej reality. Výstupové merateľné ukazovatele pre všetky prioritné osi PHRSR je potrebné definovať v závislosti od plánovaných aktivít a projektov, ktoré prispievajú k dosahovaniu plánovaného výsledku. Zvoliť by mali len tie merateľné ukazovatele, ktoré vystihujú podstatu výstupov priorít a prioritných osí PHRSR. Cieľové hodnoty predstavujú kvalifikovaný odhad, ktorý môže byť v prípade potreby upravený na základe vývoja implementácie. Pri stanovovaní cieľových hodnôt je vhodné vychádzať zo skúseností s implementáciou podobných projektov v minulosti, z dostupných cenníkov, prípadne smerných ukazovateľov (tzv. benchmarkov).

Monitoring

Významným predpokladom pre úspešné napĺňanie cieľov PHRSR obce Raková je posilnenie postavenia miestnej samosprávy pri implementácii samotného programu. Zároveň je potrebné, aby miestna samospráva aktívne iniciovala vznik partnerstiev (spolupráce) s významnými socioekonomickými aktérmi pôsobiacimi na území obce. Úlohou miestnej samosprávy je pravidelné monitorovanie a vyhodnocovanie plnenia PHRSR obce Raková. Hlavným cieľom monitorovania je pravidelné sledovanie realizácie cieľov Programu a projektov s využitím systému merateľných ukazovateľov. Výstupy z monitorovania zabezpečujú pre obec Raková vstupy pre rozhodovanie pre účely zlepšenia implementácie PHRSR, vypracovávanie priebežných správ a záverečnej správy o vykonávaní PHRSR a podklady pre rozhodovanie Mestského zastupiteľstva obce Raková (napr. v súvislosti s prípadnou revíziou PHRSR). Monitorovanie a hodnotenie zabezpečujú všetky subjekty zúčastnené na riadení PHRSR v rozsahu zadaných úloh a zodpovedností (definované v PHRSR obce Raková). V súvislosti s implementáciou PHRSR je monitorovanie na úrovni individuálnych projektov zabezpečované, v rámci príslušných opatrení, zodpovednými projektovými manažérmi (projektový manažér, poverený zástupca zodpovedný za realizáciu projektu).

Monitorovanie na úrovni cieľov a prioritných osí PHRSR ako celku bude zabezpečovať OčÚ Raková. Údaje získané v procese monitorovania predstavujú významný zdroj informácií pre riadenie PHRSR a pre prijímanie rozhodnutí OčÚ Raková a Obecného zastupiteľstva. Zároveň sú využívané v procese hodnotenia PHRSR, resp. jeho rôznych aspektov. Monitorovanie (a následne hodnotenie) prebieha na základe systému merateľných ukazovateľov.



Ciele PHRSR sa definujú a následne kvantifikujú v procese programovania prostredníctvom sústavy merateľných ukazovateľov. Ukazovatele sú záväzné pre všetky subjekty a sú súčasťou PHRSR obce Raková. Napĺňanie zadaných ukazovateľov predstavuje najdôležitejší nástroj pre monitorovanie a hodnotenie napĺňania cieľov PHRSR. Rámcové merateľné ukazovatele PHRSR sú uvedené na konci programovej časti PHRSR obce Raková na roky 2015 - 2024. Monitorovanie začína na najnižšom stupni – na úrovni projektu. Pre potreby monitorovania je projekt základnou jednotkou, ktorá je analyzovaná prostredníctvom relevantných zozbieraných údajov.

Hodnotenie

V súlade so systémom riadenia, definovaným v PHRSR, hodnotenie predstavuje proces, ktorý systematicky skúma prínos z realizácie PHRSR a jeho súlad s cieľmi stanovenými v PHRSR a analyzuje účinnosť realizačných procesov a vhodnosť nastavenia jednotlivých opatrení a skupiny aktivít a pripravuje odporúčania na zvýšenie ich efektívnosti. Počas programového obdobia (roky 2015 – 2024) sa odporúča vykonávať priebežné hodnotenia a po ukončení programového obdobia, tzv. následné hodnotenie. Výsledky sa zverejňujú podľa platných predpisov o prístupe k informáciám. Proces hodnotenia z hľadiska jeho vykonávania je rozdelený na interné a externé hodnotenie. Pri internom hodnotení je v procese hodnotenia realizovaný vlastnými (internými) kapacitami subjektu zodpovedného za administratívne zabezpečenie realizácie PHRSR, naopak na externom hodnotení sa podieľa externý subjekt (iná právnická alebo fyzická osoba). Pri hodnotení treba brať v úvahu skutočnosť, že návrhy do PHR obce podávali rôzne cieľové skupiny obyvateľstva, inštitúcie a jednotlivci. Nie všetky úlohy sú reálne z pohľadu samosprávy, nie všetky úlohy sú prioritné z pohľadu obecného zastupiteľstva a nie všetky úlohy je možné zrealizovať z vlastných prostriedkov obce, s prihliadnutím a nenáročnosťou dotácií a nie celkom transparentný spôsob ich získavania. Niektoré úlohy môžu vychádzať z momentálnej nálady v obci či jednotlivých záujmov, pričom s odstupom času sa môžu javiť ako málo významné. Obecné zastupiteľstvo môže tento materiál dopĺňať a aktualizovať.

Priebežné hodnotenie

Proces priebežného hodnotenia má formu série hodnotení, ktorých cieľom je kontinuálne počas implementácie Programu skúmať rozsah, do akého sa využili prostriedky, skúmať efektívnosť a účinnosť programovania a sociálno-ekonomický dopad. Zároveň identifikuje faktory, ktoré prispeli k úspechu alebo neúspechu implementácie Programu vrátane udržateľnosti a identifikovania vhodných postupov. Hodnotenie sa vykonáva systematicky a priebežne počas celého trvania Programu až po predloženie Záverečnej správy Programu. Priebežné hodnotenia sa odporúča vykonávať raz ročne. Hodnotiace obdobie je obdobie od 1. januára do 31. decembra príslušného roka. Správu z hodnotenie predkladá OcÚ obecnému zastupiteľstvu obce Raková najneskôr do 6 mesiacov po uplynutí príslušného hodnotiaceho obdobia. Základnými podkladmi pre prípravu hodnotenia sú monitorovacie správy projektov realizovaných v rámci príslušného PHRSR a priebežné správy o implementovaní PHRSR predkladané Obecnému zastupiteľstvu obce Raková. Výsledky hodnotenia sú podkladom pre rozhodnutia OcÚ a Obecné zastupiteľstvo obce Raková pri riadení realizácie PHRSR s účelom dosiahnuť žiaduci pokrok smerom k naplneniu hlavných ekonomických, sociálnych a environmentálnych cieľov.

Následné hodnotenie

Následné hodnotenie skúma rozsah, v akom sa využili zdroje, účinnosť a efektívnosť programovania a sociálno-ekonomický vplyv. Následné hodnotenie určí faktory, ktoré prispeli k úspechu alebo neúspechu vykonávania PHRSR a určí osvedčené postupy. Výstupom následného hodnotenia je Záverečná správa o hodnotení PHRSR obce Raková. Hodnotiace obdobie pri následnom hodnotení predstavuje obdobie celej realizácie PHRSR (tzv. programové obdobie). Programové obdobie začína dňom schválenia Programu príslušným monitorovacím výborom a končí 31.12.2024. Vypracovanie Záverečnej správy zabezpečí OcÚ Raková, ktorý ju do 6 mesiacov od ukončenia programového obdobia predkladá obecnému zastupiteľstvu.

**Formulár č. R 5 - Plán hodnotenia a monitorovania**

| Plán priebežných hodnotení PHRSR na programové obdobie 2015 - 2024 | | |
|--|-------------------------------|---|
| Typ hodnotenia | Vykonať prvýkrát | Dôvod vykonania/ periodicita |
| Strategické hodnotenie | v roku 2020 | podľa rozhodnutia obce/koordinátora PHRSR a vzniknutej spoločenskej potreby. |
| Operatívne hodnotenie | | |
| Tematické hodnotenie časti PHRSR | v roku 2016, 2018, 2020, 2022 | téma hodnotenia identifikovaná ako riziková časť vo výročnej monitorovacej správe za predchádzajúci kalendárny rok |
| Ad hoc mimoriadne hodnotenie | podľa potreby | pri značnom odklone od stanovených cieľov a doľahnutých hodnôt ukazovateľov pri návrhu na revíziu PHRSR |
| Ad hoc hodnotenie celého PHRSR alebo jeho časti | na konci programového obdobia | na základe rozhodnutia starostu/primátora, kontrolného orgánu obce/mesta, podnetu poslancov; na základe protokolu NKÚ SR, správy auditu ... |

Zdroj: Príloha k metodike PHRSR, 2014, s.25.

7.2 KOMUNIKAČNÝ PLÁN

Obec bude priebežne informovať o realizácii PHRSR prostredníctvom verejných zasadnutí OZ, ako aj prostredníctvom vlastnej www stránky. Na stránke sa budú priebežne publikovať schválené monitorovacie správy, ktoré boli schválené obecným zastupiteľstvom. V prípravnej fáze monitorovacej správy budú môcť zúčastnené strany pripomienkovať predkladaný materiál. Zodpovedný za pravidelné informovanie bude OcÚ Raková.

Formulár č. R 1 - Komunikačný plán pre fázu realizácie PHRSR

| P. č. | Časový rámec | Miesto konania | Cieľová skupina | Forma | Téma, ciele | Vstupné údaje | Výstupy |
|-------|--------------|----------------|--|----------------------|---|---|------------------------------------|
| 1. | 09/2016 | OcÚ | poslanci, obyvatelia, neziskové a podnikateľské subjekty | verejné prerokovanie | Prepojenie PHRSR a programového rozpočtovania, hodnotenie plnenia za predchádzajúci rok | Hodnotiaca a monitorovacia správa plnenia PHRSR, rozpočet na príslušný rok, Výročná správa obce, Záverečný účet | Monitorovacia správa, Uznesenie OZ |
| 2. | 09/2017 | OcÚ | poslanci, obyvatelia, neziskové a podnikateľské subjekty | verejné prerokovanie | Prepojenie PHRSR a programového rozpočtovania, hodnotenie plnenia za predchádzajúci rok | Hodnotiaca a monitorovacia správa plnenia PHRSR, rozpočet na príslušný rok, Výročná správa obce, Záverečný účet | Monitorovacia správa, Uznesenie OZ |
| 3. | 09/2018 | OcÚ | poslanci, obyvatelia, neziskové a podnikateľské subjekty | verejné prerokovanie | Prepojenie PHRSR a programového rozpočtovania, hodnotenie plnenia za predchádzajúci rok | Hodnotiaca a monitorovacia správa plnenia PHRSR, rozpočet na príslušný rok, Výročná správa obce, Záverečný účet | Monitorovacia správa, Uznesenie OZ |
| 4. | 09/2019 | OcÚ | poslanci, obyvatelia, neziskové a podnikateľské subjekty | verejné prerokovanie | Prepojenie PHRSR a programového rozpočtovania, hodnotenie plnenia za predchádzajúci rok | Hodnotiaca a monitorovacia správa plnenia PHRSR, rozpočet na príslušný rok, Výročná správa obce, Záverečný účet | Monitorovacia správa, Uznesenie OZ |
| 5. | 09/2020 | OcÚ | poslanci, obyvatelia, neziskové a podnikateľské subjekty | verejné prerokovanie | Prepojenie PHRSR a programového rozpočtovania, hodnotenie plnenia za predchádzajúci rok | Hodnotiaca a monitorovacia správa plnenia PHRSR, rozpočet na príslušný rok, Výročná správa obce, Záverečný účet | Monitorovacia správa, Uznesenie OZ |
| 6. | 09/2021 | OcÚ | poslanci, obyvatelia, neziskové a podnikateľské subjekty | verejné prerokovanie | Prepojenie PHRSR a programového rozpočtovania, hodnotenie plnenia za predchádzajúci rok | Hodnotiaca a monitorovacia správa plnenia PHRSR, rozpočet na príslušný rok, Výročná správa obce, Záverečný účet | Monitorovacia správa, Uznesenie OZ |
| 7. | 09/2022 | OcÚ | poslanci, obyvatelia, neziskové a podnikateľské subjekty | verejné prerokovanie | Prepojenie PHRSR a programového rozpočtovania, hodnotenie plnenia za predchádzajúci rok | Hodnotiaca a monitorovacia správa plnenia PHRSR, rozpočet na príslušný rok, Výročná správa obce, Záverečný účet | Monitorovacia správa, Uznesenie OZ |
| 8. | 09/2023 | OcÚ | poslanci, | verejné | Prepojenie PHRSR a | Hodnotiaca | Monitorovacia |



| | | | | | | | |
|----|---------|-----|--|----------------------|---|---|---|
| | | | obyvatelia, neziskové a podnikateľské subjekty | prerokovanie | programového rozpočtovania, hodnotenie plnenia za predchádzajúci rok | a monitorovacia správa plnenia PHRSR, rozpočet na príslušný rok, Výročná správa obce, Záverečný účet | správa, Uznesenie OZ |
| 9. | 09/2024 | OcÚ | poslanci, obyvatelia, neziskové a podnikateľské subjekty | verejné prerokovanie | Prepojenie PHRSR a programového rozpočtovania, hodnotenie plnenia za predchádzajúci rok | Hodnotiaca a monitorovacia správa plnenia PHRSR, rozpočet na príslušný rok, Výročná správa obce, Záverečný účet | Monitorovacia správa, Uznesenie OZ, Záverečná hodnotiaca správa |

Zdroj: Príloha k metodike PHRSR, 2014, s.25.

8 AKČNÝ PLÁN

Akčný plán je konkrétny a záväzný harmonogram činností súvisiacich s rozvojom obce v jednotlivých oblastiach sociálno-ekonomického rozvoja, vychádza zo stratégie, je jej logickou súčasťou a realizuje sa prostredníctvom konkrétnych nosných a podporných Projektov. Akčný plán obsahuje záväzky týkajúce sa plnenia jednotlivých úloh ako aj zoznam inštitúcií zodpovedných za ich plnenie, predpokladané zdroje financovania, predpokladané objemy rozpočtov, dopad na rozpočet relevantného subjektu, ako aj stav momentálnej propravenosti Projektov. Súčasťou akčného plánu je predpokladaný časový harmonogram. Predpokladané rozpočty v pláne sú uvedené v **tis. €**.

8.1 PROGRAM 1. HOSPODÁRSTVO A VEDECKO-TECHNICKÝ ROZVOJ

| | | | | | | |
|---|---|------------------------|---------------------------------------|-----------------|-------------------|--|
| Strategický zámer | | | | | | |
| Zlepšiť podmienky pre rozvoj podnikateľských aktivít, s dôrazom na zvýšenie úrovne zamestnanosti a úrovne a kvality služieb pre obyvateľov obce. V oblasti priemyslu je potrebné okrem zachovania stabilných prvkov výroby všetkými možnými opatreniami podporovať vytváranie nových pracovných príležitostí. | | | | | | |
| Podprogram 1.1. Podpora malého a stredného podnikania zo strany obce. | | | | | | |
| Cieľ 1.1 | Finančne, legislatívne a technicky podporovať malé a stredné podnikanie zo strany obce. | | | | | |
| Opatrenie 1.1.1 | Vypracovať postup podpory, výučby a rozvoja tradičných remesiel v obci. | | | | | |
| | | Predpokladaný rozpočet | Zdroje financovania | Realizácia | Dopad na rozpočet | Oprávnení žiadatelia |
| Aktivity | Vytvoriť materiálne finančné a personálne podmienky pre rozvoj tradičných remesiel v obci. | podľa potreby | rozpočet obce, ŠF EÚ | verejný sektor | nízky | podnikateľské subjekty, obec |
| | Nadviazať spoluprácu vzdelávacích inštitúcií, obce, podnikateľských subjektov a obyvateľov obce pri výučbe a prezentácii tradičných remesiel. | podľa potreby | - | verejný sektor | nízky | obec, podnikateľské subjekty, obyvateľia |
| Opatrenie 1.1.2 | Podpora budovania kooperačných sietí malých a stredných firiem. | | | | | |
| | | Predpokladaný rozpočet | Zdroje financovania | Realizácia | Dopad na rozpočet | Oprávnení žiadatelia |
| Aktivity | Vytvoriť inštitucionálne podmienky na podporu MSP so susednými obcami. | podľa potreby | rozpočet obce, podnikateľské subjekty | súkromný sektor | stredný | obec, podnikateľské subjekty |
| | Analýza predpokladov budovania kooperačných sietí malých a stredných firiem v obci. | podľa potreby | rozpočet obce, podnikateľské subjekty | súkromný sektor | stredný | obec, podnikateľské subjekty |
| | Tvorba stratégie budovania kooperačných sietí malých a stredných firiem. | podľa potreby | rozpočet obce, podnikateľské subjekty | súkromný sektor | stredný | obec, podnikateľské subjekty |
| Opatrenie 1.1.3 | Zakladanie a revitalizácia malých a stredných podnikov s majetkovou účasťou obce. | | | | | |
| | | Predpokladaný rozpočet | Zdroje financovania | Realizácia | Dopad na rozpočet | Oprávnení žiadatelia |
| Aktivity | Obnova technologického vybavenia Organizácie pre kultúru a verejné služby (OKVS) Raková. | podľa potreby | rozpočet obce, podnikateľské subjekty | súkromný sektor | stredný | podnikateľské subjekty, obec |
| Opatrenie 1.1.4 | Podpora rozvoja obchodných a komerčných služieb v obci. | | | | | |
| | | Predpokladaný rozpočet | Zdroje financovania | Realizácia | Dopad na rozpočet | Oprávnení žiadatelia |
| Aktivity | Podpora rozvoja | podľa potreby | podnikateľské | súkromný sektor | žiadny | podnikateľské |



| | | | | | | |
|--|--|--|----------|--|--|----------|
| | maloobchodných služieb v okrajových častiach obce. | | subjekty | | | subjekty |
|--|--|--|----------|--|--|----------|

| | | | | | | |
|--|---|--|--|-----------------|-------------------|------------------------|
| Podprogram 1.2. Podpora tradičných odvetví priemyslu a poľnohospodárstva. | | | | | | |
| Cieľ 1.2 | | Zabezpečiť rozvoj tradičných remesiel v obci. | | | | |
| Opatrenie 1.2.1 | | Podporovať rozvoj tých odvetví priemyslu, pre ktorých rozvoj sú v okolí regiónu vytvorené ideálne podmienky. | | | | |
| | | Predpokladaný rozpočet | Zdroje financovania | Realizácia | Dopad na rozpočet | Oprávnení žiadatelia |
| Aktivity | Podpora rozvoja ekologických výroby. | podľa potreby | podnikateľské subjekty, úvery, iné grantové schémy | súkromný sektor | žiadny | podnikateľské subjekty |
| Opatrenie 1.2.2 | | Rekonštrukcia areálov hospodárskych dvorov PD. | | | | |
| | | Predpokladaný rozpočet | Zdroje financovania | Realizácia | Dopad na rozpočet | Oprávnení žiadatelia |
| Aktivity | Vypracovanie technickej dokumentácie. | podľa potreby | podnikateľské subjekty, úvery, iné grantové schémy | súkromný sektor | žiadny | podnikateľské subjekty |
| | Rekonštrukcia hál a budov. | podľa potreby | podnikateľské subjekty, úvery, iné grantové schémy | súkromný sektor | žiadny | podnikateľské subjekty |
| | Modernizácia technologického vybavenia PD. | podľa potreby | podnikateľské subjekty, úvery, iné grantové schémy | súkromný sektor | žiadny | podnikateľské subjekty |
| | Obmedzenie negatívnych dopadov živočíšnej výroby. | podľa potreby | podnikateľské subjekty | súkromný sektor | žiadny | podnikateľské subjekty |

| | | | | | | |
|---|---|---|--|----------------|-------------------|----------------------|
| Podprogram 1.3. Energetická efektívnosť a progresívne technológie vo výrobe. | | | | | | |
| Cieľ 1.3 | | Zvýšenie energetickej efektívnosti na strane výroby aj spotreby a zavádzanie progresívnych technológií v energetike, ako aj znižovanie energetickej náročnosti verejných budov. | | | | |
| Opatrenie 1.3.1 | | Podpora výstavby zariadení na využívanie obnoviteľných zdrojov energie a znižovanie energetickej náročnosti budov. | | | | |
| | | Predpokladaný rozpočet | Zdroje financovania | Realizácia | Dopad na rozpočet | Oprávnení žiadatelia |
| Aktivity | Spracovanie technickej dokumentácie. | 5 | rozpočet obce, ŠF EÚ, podnikateľské subjekty, úvery, iné grantové schémy | verejný sektor | stredný | obec Raková |
| | Inštalácia slnečných kolektorov na verejné budovy, doplnenie zdrojov tepla o obnoviteľné zdroje a úsporné technológie, rekonštrukcia riadenia, merania a regulácie zdrojov tepla. | 50 | rozpočet obce, ŠF EÚ, podnikateľské subjekty, úvery, iné grantové schémy | verejný sektor | vysoký | obec Raková |
| | Inštalácia slnečných kolektorov na budovách škôl, a verejných budovách, | 100 | rozpočet obce, ŠF EÚ, podnikateľské subjekty, úvery, iné grantové schémy | verejný sektor | vysoký | obec Raková |
| | Obstaranie technológie na výrobu drevených štiepok v rátane skladového hospodárstva. | 350 | rozpočet obce, ŠF EÚ, podnikateľské subjekty, úvery, iné grantové schémy | verejný sektor | vysoký | obec Raková |

| | | | | | | | | | | |
|--|------|------|------|------|------|------|------|------|------|------|
| | 2015 | 2016 | 2017 | 2018 | 2019 | 2020 | 2021 | 2022 | 2023 | 2024 |
| Podprogram 1.1. Podpora malého a stredného podnikania zo strany obce. | | | | | | | | | | |
| Cieľ 1.1 | | | | | | | | | | |
| Opatrenie 1.1.1 | | | | | | | | | | |
| Opatrenie 1.1.2 | | | | | | | | | | |
| Opatrenie 1.1.3 | | | | | | | | | | |
| Opatrenie 1.1.4 | | | | | | | | | | |
| Podprogram 1.2. Podpora tradičných odvetví priemyslu a poľnohospodárstva. | | | | | | | | | | |
| Cieľ 1.2 | | | | | | | | | | |
| Opatrenie 1.2.1 | | | | | | | | | | |



| | | | | | | | | | | |
|---|--|--|--|--|--|--|--|--|--|--|
| Opatrenie 1.2.2 | | | | | | | | | | |
| Podprogram 1.3. Energetická efektívnosť a progresívne technológie vo výrobe a verejnom sektore. | | | | | | | | | | |
| Cieľ 1.3 | | | | | | | | | | |
| Opatrenie 1.3.1 | | | | | | | | | | |

8.2 PROGRAM 2. DOPRAVA A KOMUNIKÁCIE

| | | | | | | |
|--|--|------------------------|--|----------------|-------------------|----------------------|
| Strategický zámer | | | | | | |
| Podpora investičných aktivít so zameraním na modernizáciu a budovanie regionálnych komunikácií (ciest II. a III. triedy) zaist'ujúcich dopravnú obsluhu obce Raková. Zámerom je zabezpečiť také prepojenie osídlenia, ktoré umožní efektívny pohyb ľudí a tovaru, modernizáciu dopravných subsystémov zabezpečujúcich bezpečné a hygienicky vyhovujúce dopravné trasy. Cieľom investícií do tohto typu dopravnej infraštruktúry je odstránenie identifikovaných nedostatkov v cestnej sieti s ohľadom environmentálny a bezpečnostný aspekt. | | | | | | |
| Podprogram 2.1. Komunikácie | | | | | | |
| Cieľ 2.1 | Zabezpečiť výstavbu a rekonštrukciu miestnych a štátnych komunikácií. | | | | | |
| Opatrenie 2.1.1 | Výstavba a rekonštrukcia miestnych komunikácií v obci. | | | | | |
| | | Predpokladaný rozpočet | Zdroje financovania | Realizácia | Dopad na rozpočet | Oprávnení žiadatelia |
| Aktivity | Vypracovanie technickej dokumentácie. | 10 | rozpočet obce, ŠF EÚ | verejný sektor | stredný | obec Raková |
| | Výstavba rekonštrukcia miestnych komunikácií, ktoré neboli zrekonštruované v rámci projektu odkanalizovania Kysúc. | 230 | rozpočet obce, ŠF EÚ | verejný sektor | vysoký | obec Raková |
| Opatrenie 2.1.2 | Výstavba a rekonštrukcia štátnych komunikácií v obci. | | | | | |
| | | Predpokladaný rozpočet | Zdroje financovania | Realizácia | Dopad na rozpočet | Oprávnení žiadatelia |
| Aktivity | Výstavba obchvatu obce Raková na ceste II/487. | podľa potreby | VÚC ŽISK, SSC, ŠF EÚ | verejný sektor | žiadny | VÚC ŽISK, SSC |
| Opatrenie 2.1.3 | Výstavba cyklotrás na prepojenie sídiel regiónu. | | | | | |
| | | Predpokladaný rozpočet | Zdroje financovania | Realizácia | Dopad na rozpočet | Oprávnení žiadatelia |
| Aktivity | Vypracovanie technickej dokumentácie. | 4 | rozpočet obce, ŠF EÚ, úvery, iné grantové schémy | verejný sektor | stredný | obec Raková |
| | Výstavba cyklotrasy pozdĺž rieky Kysuca. | 85 | rozpočet obce, ŠF EÚ, úvery, iné grantové schémy | verejný sektor | vysoký | obec Raková |
| Opatrenie 2.1.4 | Dostavba parkovísk pre potreby občianskej infraštruktúry. | | | | | |
| | | Predpokladaný rozpočet | Zdroje financovania | Realizácia | Dopad na rozpočet | Oprávnení žiadatelia |
| Aktivity | Vypracovanie technickej dokumentácie. | 4 | rozpočet obce, ŠF EÚ | verejný sektor | stredný | obec Raková |
| | Dostavba 20 parkovacích miest pri obecnom cintoríne. | 10 | rozpočet obce, ŠF EÚ | verejný sektor | stredný | obec Raková |
| | Dostavba 120 parkovacích miest pre potreby bytových jednotiek. | 60 | rozpočet obce, ŠF EÚ | verejný sektor | vysoký | obec Raková |
| | Výstavba parkoviska s 10 parkovacími miestami pri základnej cirkevnej škole. | 8 | rozpočet obce, ŠF EÚ | verejný sektor | vysoký | obec Raková |
| | Dostavba 40 parkovacích miest pri pohostinstve Korcháň. | 25 | rozpočet obce, ŠF EÚ | verejný sektor | vysoký | obec Raková |
| | Dostavba 40 parkovacích miest pri športovom areály. | 25 | rozpočet obce, ŠF EÚ | verejný sektor | vysoký | obec Raková |
| Opatrenie 2.1.5 | Dostavba a rekonštrukcia chodníkov popri miestnych komunikáciách. | | | | | |
| | | Predpokladaný rozpočet | Zdroje financovania | Realizácia | Dopad na rozpočet | Oprávnení žiadatelia |
| Aktivity | Vypracovanie technickej dokumentácie. | 5 | rozpočet obce, ŠF EÚ, úvery, iné grantové schémy | verejný sektor | stredný | obec Raková |
| | Dostavba a rekonštrukcia jednostranného chodníka od mesta Čadca po obec Staškov. | 75 | rozpočet obce, ŠF EÚ, úvery, iné grantové schémy | verejný sektor | vysoký | obec Raková |



| | | | | | | |
|-----------------|--|------------------------|--|----------------|-------------------|----------------------|
| | Výstavba chodníka na "Zákopeckej" ceste. | 40 | rozpočet obce, ŠF EÚ, úvery, iné grantové schémy | verejný sektor | vysoký | obec Raková |
| Opatrenie 2.1.6 | Rekonštrukcia/výstavba mostov a lávok. | | | | | |
| | | Predpokladaný rozpočet | Zdroje financovania | Realizácia | Dopad na rozpočet | Oprávnení žiadatelia |
| Aktivity | Rekonštrukcia premostenia v smere na Trstenú. | 150 | rozpočet obce, ŠF EÚ, úvery, iné grantové schémy | verejný sektor | vysoký | obec Raková |
| | Rekonštrukcia obl. mosta na Vyšnom konci. | 150 | rozpočet obce, ŠF EÚ, úvery, iné grantové schémy | verejný sektor | vysoký | obec Raková |
| | Výstavba premostenia cez "Bahany". | 300 | rozpočet obce, ŠF EÚ, úvery, iné grantové schémy | verejný sektor | vysoký | obec Raková |
| Opatrenie 2.1.7 | Úprava dopravnej infraštruktúry. | | | | | |
| | | Predpokladaný rozpočet | Zdroje financovania | Realizácia | Dopad na rozpočet | Oprávnení žiadatelia |
| Aktivity | Doplnenie dopravného značenia - prechody pre chodcov na nebezpečných miestach. | podľa potreby | rozpočet obce, ŠF EÚ | verejný sektor | nízky | obec Raková |
| | Doplnenie dopravného značenia na Vyšnom konci - prechody pre chodcov. | podľa potreby | rozpočet obce, ŠF EÚ | verejný sektor | nízky | obec Raková |
| | Zvýšenie dopravnej bezpečnosti na križovatke pri základnej škole. | podľa potreby | rozpočet obce, ŠF EÚ | verejný sektor | nízky | obec Raková |

Podprogram 2.2. Doprava

| | | | | | | |
|-----------------|--|------------------------|----------------------|----------------|-------------------|----------------------|
| Cieľ 2.1 | Zabezpečenie dopravného spojenia hromadnou autobusovou dopravou, prípadne železničnou dopravou. | | | | | |
| Opatrenie 2.1.1 | Riešenie zastávok SAD ako prvkov drobnej architektúry (prístrešky, lavičky, sedenia, informačné tabule, smetné koše, zeleň,...). | | | | | |
| | | Predpokladaný rozpočet | Zdroje financovania | Realizácia | Dopad na rozpočet | Oprávnení žiadatelia |
| Aktivity | Vypracovanie technickej dokumentácie. | 5 | rozpočet obce, ŠF EÚ | verejný sektor | stredný | obec Raková |
| | Zrekonštruovať autobusové zastávky so samostatnými pruhmi a nástupnými plochami v zmysle platnej STN 736425. | 25 | rozpočet obce, ŠF EÚ | verejný sektor | vysoký | obec Raková |
| | Rekonštrukcia železničnej zastávky. | 50 | rozpočet obce, ŠF EÚ | verejný sektor | vysoký | obec Raková |
| | Rekonštrukcia autobusovej zastávky v centre obce. | 5 | rozpočet obce, ŠF EÚ | verejný sektor | stredný | obec Raková |

| | 2015 | 2016 | 2017 | 2018 | 2019 | 2020 | 2021 | 2022 | 2023 | 2024 |
|-----------------------------|------|------|------|------|------|------|------|------|------|------|
| Podprogram 2.1. Komunikácie | | | | | | | | | | |
| Cieľ 2.1 | | | | | | | | | | |
| Opatrenie 2.1.1 | | | | | | | | | | |
| Opatrenie 2.1.2 | | | | | | | | | | |
| Opatrenie 2.1.3 | | | | | | | | | | |
| Opatrenie 2.1.4 | | | | | | | | | | |
| Opatrenie 2.1.5 | | | | | | | | | | |
| Opatrenie 2.1.6 | | | | | | | | | | |
| Opatrenie 2.1.7 | | | | | | | | | | |
| Podprogram 2.2. Doprava | | | | | | | | | | |
| Cieľ 2.1 | | | | | | | | | | |
| Opatrenie 2.1.1 | | | | | | | | | | |



8.3 PROGRAM 3. TECHNICKÁ INFRAŠTRUKTÚRA

| Strategický zámer | | | | | | |
|---|---|------------------------|----------------------|-----------------|-------------------|----------------------|
| Rozvoj komplexnej infraštruktúry podporujúcej rozvoj obce a zohľadňujúcej rast kvality života obyvateľov obce a životného prostredia. Rozvoj infraštruktúry bude smerovať hlavne k jej rozšíreniu na potenciálne priemyselné zóny v obci, IBV, ako aj na rekonštrukciu súčasnej infraštruktúry - vodovodnej, elektrickej, komunikačnej. | | | | | | |
| Cieľ 3 | Zabezpečiť rozvoj a rekonštrukciu technickej infraštruktúry v obci. | | | | | |
| Opatrenie 3.1 | Výstavba inžinierskych sietí v nových lokalitách IBV. | | | | | |
| | | Predpokladaný rozpočet | Zdroje financovania | Realizácia | Dopad na rozpočet | Oprávnení žiadatelia |
| Aktivity | Vypracovanie technickej dokumentácie. | podľa potreby | vlastníci | súkromný sektor | žiadny | vlastníci |
| | Rozvoj plôch IBV v smere na "Korchaň". | podľa potreby | vlastníci | súkromný sektor | žiadny | vlastníci |
| | Rozvoj plôch IBV v lokalite Korchanovci. | podľa potreby | vlastníci | súkromný sektor | žiadny | vlastníci |
| | Rozvoj plôch IBV v lokalite Mičkové. | podľa potreby | vlastníci | súkromný sektor | žiadny | vlastníci |
| | Rozvoj plôch IBV v lokalite Rafajovci. | podľa potreby | vlastníci | súkromný sektor | žiadny | vlastníci |
| | Rozvoj plôch IBV v lokalite Smerečkovci. | podľa potreby | vlastníci | súkromný sektor | žiadny | vlastníci |
| | Rozvoj plôch IBV v lokalite Trstená. | podľa potreby | vlastníci | súkromný sektor | žiadny | vlastníci |
| | Rozvoj plôch IBV v lokalite Maslíkovci. | podľa potreby | vlastníci | súkromný sektor | žiadny | vlastníci |
| | Rozvoj plôch IBV v lokalite Raková. | podľa potreby | vlastníci | súkromný sektor | žiadny | vlastníci |
| | Rozvoj plôch IBV v lokalite Haluškovci. | podľa potreby | vlastníci | súkromný sektor | žiadny | vlastníci |
| | Rozvoj plôch IBV v lokalite Haluškovci. | podľa potreby | vlastníci | súkromný sektor | žiadny | vlastníci |
| | Rozvoj plôch IBV v lokalite Skákalovci. | podľa potreby | vlastníci | súkromný sektor | žiadny | vlastníci |
| | Rozvoj plôch IBV Pod Bukovinou. | podľa potreby | vlastníci | súkromný sektor | žiadny | vlastníci |
| | Rozvoj plôch IBV U Hromadíka. | podľa potreby | vlastníci | súkromný sektor | žiadny | vlastníci |
| | Rozvoj plôch IBV U Surovky. | podľa potreby | vlastníci | súkromný sektor | žiadny | vlastníci |
| | Rozvoj plôch IBV Pod Kopanicami. | podľa potreby | vlastníci | súkromný sektor | žiadny | vlastníci |
| | Výstavba plôch HVB za predajňou COOP Jednota. | podľa potreby | vlastníci | súkromný sektor | žiadny | vlastníci |
| Opatrenie 3.2 | Rekonštrukcia a rozšírenie verejného osvetlenia. | | | | | |
| | | Predpokladaný rozpočet | Zdroje financovania | Realizácia | Dopad na rozpočet | Oprávnení žiadatelia |
| Aktivity | Vypracovanie technickej dokumentácie a príprava projektového spisu. | podľa potreby | rozpočet obce, ŠF EÚ | verejný sektor | nízky | obec Raková |
| | Rekonštrukcia verejného osvetlenia – LED osvetlenie. | 650 | rozpočet obce, ŠF EÚ | verejný sektor | vysoký | obec Raková |
| Opatrenie 3.3 | Výstavba bezbariérových vstupov k všetkým verejným budovám. | | | | | |
| | | Predpokladaný rozpočet | Zdroje financovania | Realizácia | Dopad na rozpočet | Oprávnení žiadatelia |
| Aktivity | Spracovanie technickej dokumentácie. | podľa potreby | rozpočet obce, ŠF EÚ | verejný sektor | stredný | obec Raková |
| | Úprava vstupov vo verejných budovách. | podľa potreby | rozpočet obce, ŠF EÚ | verejný sektor | stredný | obec Raková |
| Opatrenie 3.4 | Rekonštrukcia požiarnych zbrojníc. | | | | | |
| | | Predpokladaný rozpočet | Zdroje financovania | Realizácia | Dopad na rozpočet | Oprávnení žiadatelia |
| Aktivity | Spracovanie technickej dokumentácie. | 2 | rozpočet obce, ŠF EÚ | verejný sektor | nízky | obec Raková |
| | Rekonštrukcia požiarnej zbrojnice. | 70 | rozpočet obce, ŠF EÚ | verejný sektor | vysoký | obec Raková |
| | Rekonštrukcia a modernizácia vybavenia požiarnych zbrojníc. | 70 | rozpočet obce, ŠF EÚ | verejný sektor | vysoký | obec Raková |
| Opatrenie 3.5 | Rozšírenie kapacity a revitalizácia pietnych miest v obci. | | | | | |
| | | Predpokladaný rozpočet | Zdroje financovania | Realizácia | Dopad na rozpočet | Oprávnení žiadatelia |



| | | | | | | |
|---------------|---|------------------------|-----------------------------------|----------------------------------|-------------------|-------------------------|
| Aktivity | Spracovanie technickej dokumentácie. | 2 | rozpočet obce, ŠF EÚ | verejný sektor | nízky | obec Raková |
| | Revitalizácia cintorína. | 70 | rozpočet obce, ŠF EÚ | verejný sektor | vysoký | obec Raková |
| Opatrenie 3.6 | Rekonštrukcia a rozšírenie verejného vodovodu. | | | | | |
| | | Predpokladaný rozpočet | Zdroje financovania | Realizácia | Dopad na rozpočet | Oprávnení žiadatelia |
| Aktivity | Spracovanie technickej dokumentácie. | podľa potreby | SVPS, a.s., rozpočet obce, ŠF EÚ, | verejný sektor | stredný | SVPS, a.s., obec Raková |
| | Dostavba vodovodnej siete v časti Korcháň. | 150 | SVPS, a.s., rozpočet obce, ŠF EÚ, | verejný sektor | vysoký | SVPS, a.s., obec Raková |
| | Dostavba vodovodnej siete v časti Kohútové. | 150 | SVPS, a.s., rozpočet obce, ŠF EÚ, | verejný sektor | vysoký | SVPS, a.s., obec Raková |
| | Dostavba vodovodnej siete v časti Mičkovce. | 120 | SVPS, a.s., rozpočet obce, ŠF EÚ, | verejný sektor | vysoký | SVPS, a.s., obec Raková |
| | Dostavba vodovodnej siete v časti Rafajovci. | 120 | SVPS, a.s., rozpočet obce, ŠF EÚ, | verejný sektor | vysoký | SVPS, a.s., obec Raková |
| Opatrenie 3.7 | Zvýšenie kapacity plynovej rozvodnej siete. | | | | | |
| | | Predpokladaný rozpočet | Zdroje financovania | Realizácia | Dopad na rozpočet | Oprávnení žiadatelia |
| Aktivity | Spracovanie technickej dokumentácie. | podľa potreby | rozpočet SPP, a.s., ŠF EÚ, PO | verejný sektor / súkromný sektor | žiadny | SPP, a.s., |
| | Dostavba rozvodnej siete plynu v časti Kohútové. | podľa potreby | rozpočet SPP, a.s., ŠF EÚ, PO | verejný sektor / súkromný sektor | žiadny | SPP, a.s., |
| | Dostavba rozvodnej siete plynu v časti Korcháň. | podľa potreby | rozpočet SPP, a.s., ŠF EÚ, PO | verejný sektor / súkromný sektor | žiadny | SPP, a.s., |
| Opatrenie 3.8 | Zvýšenie kapacity elektrickej rozvodnej siete. | | | | | |
| | | Predpokladaný rozpočet | Zdroje financovania | Realizácia | Dopad na rozpočet | Oprávnení žiadatelia |
| Aktivity | Výstavba 110 kV vedenia Kysucké Nové Mesto - Čadca a odbočky do plánovanej TR 110/22 kV Raková. | podľa potreby | rozpočet SSE, a.s., ŠF EÚ | verejný sektor / súkromný sektor | žiadny | SSE, a.s. |
| | Výstavba transformovne VVN/VN 110/22 kV Raková. | podľa potreby | rozpočet SSE, a.s., ŠF EÚ | verejný sektor / súkromný sektor | žiadny | SSE, a.s. |
| | Prekládka a demontáž vzdušnej 22 kV siete. | podľa potreby | rozpočet SSE, a.s., ŠF EÚ | verejný sektor / súkromný sektor | žiadny | SSE, a.s. |
| | Výstavba káblových VN trás, VN káblové vedenia ako náhrada za demontáž vzdušnej VN siete. | podľa potreby | rozpočet SSE, a.s., ŠF EÚ | verejný sektor / súkromný sektor | žiadny | SSE, a.s. |
| | Prestavba stožiarových trafostaníc T5, T13 (Raková ústredie) za kioskové. | podľa potreby | rozpočet SSE, a.s., ŠF EÚ | verejný sektor / súkromný sektor | žiadny | SSE, a.s. |
| | Rekonštrukcia stožiarových trafostaníc s osadením väčších transformátorov - T1, T2, T18 (Raková) - T8, T9 (Trstená) - T12, T14 (Maslíkovci). | podľa potreby | rozpočet SSE, a.s., ŠF EÚ | verejný sektor / súkromný sektor | žiadny | SSE, a.s. |
| | Výstavba nových stožiarových trafostaníc v miestnych častiach - Raková (T1a, T2a, T4a, T7a), T9a) - Trstená (T1b, T2b) - Haluškovci (T1c, T2c) - Maslíkovci (T1d, T2d). | podľa potreby | rozpočet SSE, a.s., ŠF EÚ | verejný sektor / súkromný sektor | žiadny | SSE, a.s. |
| | Výstavba nových kioskových trafostaníc v Ústredí obce - T3a, T6a, T8a, | podľa potreby | rozpočet SSE, a.s., ŠF EÚ | verejný sektor / súkromný sektor | žiadny | SSE, a.s. |
| | Výstavba káblovej a vzdušnej sekundárnej siete na plochách navrhovanej výstavby. | podľa potreby | rozpočet SSE, a.s., ŠF EÚ | verejný sektor / súkromný sektor | žiadny | SSE, a.s. |

| | 2015 | 2016 | 2017 | 2018 | 2019 | 2020 | 2021 | 2022 | 2023 | 2024 |
|---------------|------|------|------|------|------|------|------|------|------|------|
| Cieľ 3 | | | | | | | | | | |
| Opatrenie 3.1 | | | | | | | | | | |
| Opatrenie 3.2 | | | | | | | | | | |



| | | | | | | | | | | |
|---------------|--|--|--|--|--|--|--|--|--|--|
| Opatrenie 3.3 | | | | | | | | | | |
| Opatrenie 3.4 | | | | | | | | | | |
| Opatrenie 3.5 | | | | | | | | | | |
| Opatrenie 3.6 | | | | | | | | | | |
| Opatrenie 3.7 | | | | | | | | | | |
| Opatrenie 3.8 | | | | | | | | | | |

8.4 PROGRAM 4. ODPADOVÉ HOSPODÁRSTVO

| | | | | | | |
|--|---|------------------------|-----------------------|---------------------------|-------------------|----------------------|
| Strategický zámer | | | | | | |
| Vytvorenie efektívneho a spoľahlivého systému odvádzania a zneškodňovania odpadov produkovaných subjektmi. Zabezpečiť výstavbu/dostavbu splaškovej a dažďovej kanalizačnej siete. Vytvoriť podmienky na odvoz a likvidáciu TKO a nebezpečného odpadu, vytvorenie podmienok na efektívnu separáciu odpadu v obci. | | | | | | |
| Cieľ 4 | Nakladanie s komunálnym a drobným stavebným odpadom | | | | | |
| Opatrenie 4.1 | V súlade s prijatými koncepciami zabezpečiť permanentné znižovanie podielu skladovanej časti odpadov, k čomu organizovať mobilné zbery textílií, kovového odpadu, viacvrstvových obalov nebezpečných odpadov. | | | | | |
| | | Predpokladaný rozpočet | Zdroje financovania | Realizácia | Dopad na rozpočet | Oprávnení žiadatelia |
| Aktivity | Zvýšiť enviromentálne povedomie ľudí. | podľa potreby | rozpočet obce | verejný a súkromný sektor | nízky | obec Raková |
| | Zabezpečenie zberného kontajneru. | 1/rok | rozpočet obce | verejný a súkromný sektor | nízky | obec Raková |
| | Zabezpečenie zberu nebezpečných odpadov. | podľa potreby | rozpočet obce | verejný a súkromný sektor | nízky | obec Raková |
| Opatrenie 4.2 | Zabezpečiť separáciu komunálneho odpadu v obci. | | | | | |
| | | Predpokladaný rozpočet | Zdroje financovania | Realizácia | Dopad na rozpočet | Oprávnení žiadatelia |
| Aktivity | Ekonomicky motivovať obyvateľstvo. | podľa potreby | rozpočet obce | verejný a súkromný sektor | nízky | obec Raková |
| | Zabezpečiť požadované podmienky pre realizáciu separovaného zberu. | podľa potreby | rozpočet obce, MŽP SR | verejný a súkromný sektor | nízky | obec Raková |
| | Zabezpečenie nádob pre separovaný zber. | podľa potreby | rozpočet obce, MŽP SR | verejný a súkromný sektor | nízky | obec Raková |
| | Obstaranie kompostérov pre domáce kompostovanie. | podľa potreby | rozpočet obce, MŽP SR | verejný a súkromný sektor | nízky | obec Raková |
| Opatrenie 4.3 | Rekultivácia čiernych skládok. | | | | | |
| | | Predpokladaný rozpočet | Zdroje financovania | Realizácia | Dopad na rozpočet | Oprávnení žiadatelia |
| Aktivity | Lokalizácia čiernych skládok. | podľa potreby | rozpočet obce, MŽP SR | verejný a súkromný sektor | nízky | obec Raková |
| | Likvidácia skládok. | 30 | rozpočet obce | verejný a súkromný sektor | vysoký | obec Raková |
| Opatrenie 4.4 | Rozšírenie a doplnenie obecného zberného dvora a kompostoviska. | | | | | |
| | | Predpokladaný rozpočet | Zdroje financovania | Realizácia | Dopad na rozpočet | Oprávnení žiadatelia |
| Aktivity | Vypracovanie technickej dokumentácie. | 3 | rozpočet obce, ŠF EÚ | verejný sektor | stredný | obec Raková |
| | Rozšírenie zberného dvora na plochách technických služieb v severovýchodnej časti obce. | 250 | rozpočet obce, ŠF EÚ | verejný sektor | vysoký | obec Raková |
| | Obstaranie mechanizácie pre zberný dvor. | 70 | rozpočet obce, ŠF EÚ | verejný sektor | vysoký | obec Raková |
| Opatrenie 4.5 | Vybudovanie prístreškov a ohrád pre umiestňovanie domového odpadu, umiestnenie malých smetných košov vo verejných komunikačných priestoroch. | | | | | |
| | | Predpokladaný rozpočet | Zdroje financovania | Realizácia | Dopad na rozpočet | Oprávnení žiadatelia |
| Aktivity | Vypracovanie technickej dokumentácie. | podľa potreby | rozpočet obce, ŠF EÚ | verejný sektor | nízky | obec Raková |
| | Výstavba prístreškov a obstaranie smetných nádob. | 30 | rozpočet obce, ŠF EÚ | verejný sektor | vysoký | obec Raková |



| | | | | | | |
|---------------|---|------------------------|-----------------------------------|----------------|-------------------|-------------------------|
| | Rozmiestnenie odpadkových košov v okolí základných škôl. | 1 | rozpočet obce, ŠF EÚ | verejný sektor | nízky | obec Raková |
| Opatrenie 4.6 | Dostavba splaškovej kanalizačnej siete. | | | | | |
| | | Predpokladaný rozpočet | Zdroje financovania | Realizácia | Dopad na rozpočet | Oprávnení žiadatelia |
| Aktivity | Výstavba kanalizačnej siete v časti Korcháň. | 350 | SVPS, a.s., rozpočet obce, ŠF EÚ, | verejný sektor | nízky | SVPS, a.s., obec Raková |
| | Výstavba kanalizačnej siete v časti Kohútové. | 300 | SVPS, a.s., rozpočet obce, ŠF EÚ, | verejný sektor | vysoký | SVPS, a.s., obec Raková |
| Opatrenie 4.7 | Dostavba a rekonštrukcia dažďovej kanalizačnej siete. | | | | | |
| | | Predpokladaný rozpočet | Zdroje financovania | Realizácia | Dopad na rozpočet | Oprávnení žiadatelia |
| Aktivity | Vypracovanie technickej dokumentácie. | 5 | rozpočet obce, ŠF EÚ, | verejný sektor | stredný | obec Raková |
| | Rekonštrukcia rigolov dažďovej kanalizačnej siete. | 150 | rozpočet obce, ŠF EÚ, | verejný sektor | vysoký | obec Raková |
| | Revitalizácia odvodňovacích odrážok na miestnych komunikáciách. | 250 | rozpočet obce, ŠF EÚ, | verejný sektor | vysoký | obec Raková |

| | 2015 | 2016 | 2017 | 2018 | 2019 | 2020 | 2021 | 2022 | 2023 | 2024 |
|---------------|------|------|------|------|------|------|------|------|------|------|
| Cieľ 4 | | | | | | | | | | |
| Opatrenie 4.1 | | | | | | | | | | |
| Opatrenie 4.2 | | | | | | | | | | |
| Opatrenie 4.3 | | | | | | | | | | |
| Opatrenie 4.4 | | | | | | | | | | |
| Opatrenie 4.5 | | | | | | | | | | |
| Opatrenie 4.6 | | | | | | | | | | |
| Opatrenie 4.7 | | | | | | | | | | |

8.5 PROGRAM 5. ŽIVOTNÉ PROSTREDIE

| | | | | | | |
|---|--|------------------------|-----------------------|----------------|-------------------|----------------------|
| Strategický zámer | | | | | | |
| Strategickým zámerom obce je nielen zachovanie existujúceho dobrého stavu životného prostredia a zvyšovania jeho kvality, ale aj eliminácia slabých stránok, neustála osвета, výchova a informovanosť o stave životného prostredia. | | | | | | |
| Podprogram 5.1. Informovanosť a poradenstvo | | | | | | |
| Cieľ 5.1. | Zabezpečiť účinný systém informovanosti a poradenstva | | | | | |
| Opatrenie 5.1.1 | Spracovať koncepciu zabezpečenia informovanosti, poradenstva a prevencie v oblasti ŽP. Trvale preferovať poradenstvo a prevenciu pred represiou. | | | | | |
| | | Predpokladaný rozpočet | Zdroje financovania | Realizácia | Dopad na rozpočet | Oprávnení žiadatelia |
| Aktivity | Vypracovanie koncepcie pre ochranu životného prostredia v obci. | podľa potreby | rozpočet obce, MŽP SR | verejný sektor | nízky | obec Raková |
| | Prezentácia a šírenie osветы v oblasti životného prostredia. | podľa potreby | rozpočet obce | verejný sektor | nízky | obec Raková |

| | | | | | | |
|---|---|------------------------|-----------------------------------|----------------|-------------------|-------------------------|
| Podprogram 5.2. Ochrana a racionálne využívanie vôd, ochrana pred povodňami | | | | | | |
| Cieľ 5.2 | Zabezpečiť ochranu a racionálne využívanie vôd, ochranu pred povodňami. | | | | | |
| Opatrenie 5.2.1 | Zabezpečiť dostatok kvalitnej pitnej vody, minimalizovať straty vo vodovodných sieťach. | | | | | |
| | | Predpokladaný rozpočet | Zdroje financovania | Realizácia | Dopad na rozpočet | Oprávnení žiadatelia |
| Aktivity | Údržba a rekonštrukcia existujúcej vodovodnej siete. | podľa potreby | SVPS, a.s., rozpočet obce, ŠF EÚ, | verejný sektor | stredný | SVPS, a.s., obec Raková |
| | Pravidelný monitoring vodovodnej siete. | podľa potreby | SVPS, a.s., rozpočet obce, ŠF EÚ, | verejný sektor | nízky | SVPS, a.s., obec Raková |
| Opatrenie 5.2.2 | Výstavba protizáplavových opatrení. | | | | | |
| | | Predpokladaný rozpočet | Zdroje financovania | Realizácia | Dopad na rozpočet | Oprávnení žiadatelia |
| Aktivity | Spracovanie technickej | 5 | rozpočet obce, ŠF | verejný a | stredný | obec Raková |



| | | | | | | |
|-----------------|---|------------------------|--|---------------------------|-------------------|----------------------|
| | dokumentácie. | | EU, podnikateľské subjekty, úvery, iné grantové schémy | súkromný sektor | | |
| | Výstavba pravostrannej ochrannej hrádze dĺžky 1,26 km, kapacita koryta 437 m3.s-131,83 na r.k. 33,09. | 450 | rozpočet obce, ŠF EÚ, podnikateľské subjekty, úvery, iné grantové schémy | verejný a súkromný sektor | vysoký | obec Raková |
| | Rekonštrukcia pravostrannej ochrannej hrádze dĺžky 1,18 km, kapacita koryta 434 m3.s-1 na r.k. 33,20 - 34,38. | 150 | rozpočet obce, ŠF EÚ, podnikateľské subjekty, úvery, iné grantové schémy | verejný a súkromný sektor | vysoký | obec Raková |
| | Rekonštrukcia pravostrannej ochrannej hrádze dĺžky 1,96 km, kapacita koryta 434 m3.s-1. V rkm 34,96 prah na r.k. 34,38 - 36,34. | 200 | rozpočet obce, ŠF EÚ, podnikateľské subjekty, úvery, iné grantové schémy | verejný a súkromný sektor | vysoký | obec Raková |
| | Rekonštrukcia ľavostrannej ochrannej hrádze dĺžky 1,77 km, kapacita koryta 388-434 m3.s-1 na r.k. 34,75 - 36,52. | 200 | rozpočet obce, ŠF EÚ, podnikateľské subjekty, úvery, iné grantové schémy | verejný a súkromný sektor | vysoký | obec Raková |
| | Výstavba retenčnej nádrže (polder) Roháčovo na potoku Trstená. | 350 | rozpočet obce, ŠF EÚ, podnikateľské subjekty, úvery, iné grantové schémy | verejný a súkromný sektor | vysoký | obec Raková |
| | Výstavba retenčnej nádrže (polder) Zákopcie na potoku Raková. | 350 | rozpočet obce, ŠF EÚ, podnikateľské subjekty, úvery, iné grantové schémy | verejný a súkromný sektor | vysoký | obec Raková |
| Opatrenie 5.2.3 | Revitalizácia a úprava korýt vodných tokov. | | | | | |
| | | Predpokladaný rozpočet | Zdroje financovania | Realizácia | Dopad na rozpočet | Oprávnení žiadatelia |
| Aktivity | Vypracovanie technickej dokumentácie. | 5 | rozpočet obce, ŠF EÚ, MŽP SR, MPH SR, úvery, iné grantové schémy | verejný a súkromný sektor | nízky | obec Raková |
| | Revitalizácia koryta roku Rakovka. | 40 | rozpočet obce, ŠF EÚ, MŽP SR, MPH SR, úvery, iné grantové schémy | verejný a súkromný sektor | vysoký | obec Raková |

| | | | | | | |
|----------------------------------|---|------------------------|---|---------------------------|-------------------|----------------------|
| Podprogram 5.3. Ochrana ovzdušia | | | | | | |
| Cieľ 5.3. | Zabezpečiť účinnú ochranu ovzdušia pred malými a strednými zdrojmi znečistenia nachádzajúcimi sa v katastrálnom území obce. | | | | | |
| Opatrenie 5.3.1 | Zabezpečiť zníženie produkovaných emisií hlavným zdrojom znečistenia – domácnosti. | | | | | |
| | | Predpokladaný rozpočet | Zdroje financovania | Stav pripravenosti | Dopad na rozpočet | Oprávnení žiadatelia |
| Aktivity | Obmedziť spaľovanie fosílnych palív. | podľa potreby | rozpočet obce, ŠF EÚ, súkromné subjekty | verejný a súkromný sektor | nízky | obec, obyvatelia |
| | Prechod na alternatívne zdroje vykurovania. | podľa potreby | rozpočet obce, ŠF EÚ, súkromné subjekty | verejný a súkromný sektor | nízky | obec, obyvatelia |

| | | | | | | |
|---|--|------------------------|----------------------|----------------|-------------------|----------------------|
| Podprogram 5.4. Ochrana a rozvoj ostatných zložiek životného prostredia | | | | | | |
| Cieľ 5.4. | Realizácia účinných opatrení v oblasti ostatných zložiek životného prostredia. | | | | | |
| Opatrenie 5.4.1 | Realizácia protierózných opatrení. | | | | | |
| | | Predpokladaný rozpočet | Zdroje financovania | Realizácia | Dopad na rozpočet | Oprávnení žiadatelia |
| Aktivity | Spracovanie technickej dokumentácie. | 2 | rozpočet obce, ŠF EÚ | verejný sektor | nízky | obec Raková |
| | Realizácia protierózných opatrení. | 100 | rozpočet obce, ŠF EÚ | verejný sektor | vysoký | obec Raková |
| Opatrenie 5.4.2 | Výstavba a revitalizácia oddychových zón v obci. | | | | | |
| | | Predpokladaný rozpočet | Zdroje financovania | Realizácia | Dopad na rozpočet | Oprávnení žiadatelia |
| Aktivity | Spracovanie technickej dokumentácie. | 2 | rozpočet obce, ŠF EÚ | verejný sektor | nízky | obec Raková |
| | Revitalizácia zelene v okolí busty J. Palárika. | 5 | rozpočet obce, ŠF EÚ | verejný sektor | stredný | obec Raková |
| | Výstavba oddychovej zóny v blízkosti busty J. Palárika. | 5 | rozpočet obce, ŠF EÚ | verejný sektor | stredný | obec Raková |
| | Výstavba oddychových zón v blízkosti domu kultúry. | 25 | rozpočet obce, ŠF EÚ | verejný sektor | vysoký | obec Raková |



| | 2015 | 2016 | 2017 | 2018 | 2019 | 2020 | 2021 | 2022 | 2023 | 2024 |
|--|------|------|------|------|------|------|------|------|------|------|
| Podprogram 5.1. Informovanosť a poradenstvo | | | | | | | | | | |
| Cieľ 5.1. | | | | | | | | | | |
| Opatrenie 5.1.1 | | | | | | | | | | |
| Podprogram 5.2. Ochrana a racionálne využívanie vôd, ochrana pred povodňami | | | | | | | | | | |
| Cieľ 5.2 | | | | | | | | | | |
| Opatrenie 5.2.1 | | | | | | | | | | |
| Opatrenie 5.2.2 | | | | | | | | | | |
| Opatrenie 5.2.3 | | | | | | | | | | |
| Podprogram 5.3. Ochrana ovzdušia | | | | | | | | | | |
| Cieľ 5.3. | | | | | | | | | | |
| Opatrenie 5.3.1 | | | | | | | | | | |
| Podprogram 5.4. Ochrana a rozvoj ostatných zložiek životného prostredia | | | | | | | | | | |
| Cieľ 5.4. | | | | | | | | | | |
| Opatrenie 5.4.1 | | | | | | | | | | |
| Opatrenie 5.4.2 | | | | | | | | | | |
| Opatrenie 5.4.3 | | | | | | | | | | |
| Opatrenie 5.4.4 | | | | | | | | | | |
| Opatrenie 5.4.5 | | | | | | | | | | |

8.6 PROGRAM 6. SOCIÁLNE SLUŽBY A ZDRAVOTNÍCTVO

| | | | | | | |
|---|--|------------------------|--|----------------|-------------------|----------------------|
| Strategický zámer | | | | | | |
| Neustále rozvíjať širokú paletu sociálnych a zdravotných služieb poskytovaných v obci. Dbáť o ich dostupnosť, kvalitu a vzájomnú vyváženosť za účelom dosiahnutia dôstojných podmienok života všetkých kategórií obyvateľov obce. | | | | | | |
| Podprogram 6.1. Sociálne služby | | | | | | |
| Cieľ 6.1 | Doplniť chýbajúcu infraštruktúru sociálnych zariadení v obci a zvýšiť ich kvalitu. | | | | | |
| Opatrenie 6.1.1 | Výstavba domova sociálnych služieb. | | | | | |
| | | Predpokladaný rozpočet | Zdroje financovania | Realizácia | Dopad na rozpočet | Oprávnení žiadatelia |
| Aktivity | Realizácia – výstavba / rekonštrukcia priestorov. | 500 | rozpočet obce, BASK | verejný sektor | vysoký | obec Raková |
| Opatrenie 6.1.2 | Zriadenie centra pre mládež. | | | | | |
| | | Predpokladaný rozpočet | Zdroje financovania | Realizácia | Dopad na rozpočet | Oprávnení žiadatelia |
| Aktivity | Výber vhodnej alternatívy zariadenia zariadenia. | podľa potreby | - | verejný sektor | nízky | obec Raková |
| | Vypracovanie technickej dokumentácie. | 1 | rozpočet obce, ŠF EÚ, zdroje neziskových organizácií | verejný sektor | nízky | obec Raková |
| | Realizácia – výstavba / rekonštrukcia budovy pre zariadenie poskytujúce sociálne služby. | 50 | rozpočet obce, ŠF EÚ, zdroje neziskových organizácií | verejný sektor | vysoký | obec Raková |
| Opatrenie 6.1.3 | Zriadenie denného stacionára. | | | | | |
| | | Predpokladaný rozpočet | Zdroje financovania | Realizácia | Dopad na rozpočet | Oprávnení žiadatelia |
| Aktivity | Vypracovanie technickej dokumentácie. | 3 | rozpočet obce, ŠF EÚ | verejný sektor | stredný | obec Raková |
| | Realizácia - výstavba / rekonštrukcia budovy pre zariadenie poskytujúce sociálne služby. | 150 | rozpočet obce, ŠF EÚ | verejný sektor | vysoký | obec Raková |



| | | | | | | |
|-----------------|---|------------------------|----------------------|----------------|-------------------|----------------------|
| Opatrenie 6.1.4 | Výstavba obecných nájomných bytov 2 x 6 b.j.. | | | | | |
| | | Predpokladaný rozpočet | Zdroje financovania | Realizácia | Dopad na rozpočet | Oprávnení žiadatelia |
| Aktivity | Vypracovanie technickej dokumentácie. | podľa potreby | rozpočet obce, ŠF EÚ | verejný sektor | nízky | obec Raková |
| | Výstavba bytov. | 600 | rozpočet obce, ŠF EÚ | verejný sektor | vysoký | obec Raková |

| | | | | | | |
|-------------------------------------|--|------------------------|-------------------------|----------------|-------------------|----------------------|
| Podprogram 6.2. Zdravotnícke služby | | | | | | |
| Cieľ 6.2. | Doplniť chýbajúcu infraštruktúru zdravotníckych zariadení v obci a zvýšiť ich kvalitu. | | | | | |
| Opatrenie 6.2.1 | Zlepšenie úrovne poskytovania domácej ošetrovateľskej starostlivosti, rozšírenie jej služieb o poskytovanie rehabilitačných cvičení. | | | | | |
| | | Predpokladaný rozpočet | Zdroje financovania | Realizácia | Dopad na rozpočet | Oprávnení žiadatelia |
| Aktivity | Zvýšenie kvality poskytovaných služieb. | podľa potreby | ZP | verejný sektor | žiadny | súkromné subjekty |
| | Zvýšenie personálnych kapacít v prípade potreby. | podľa potreby | ZP | verejný sektor | žiadny | súkromné subjekty |
| Opatrenie 6.2.2 | Podpora poradenskej činnosti. | | | | | |
| | | Predpokladaný rozpočet | Zdroje financovania | Realizácia | Dopad na rozpočet | Oprávnení žiadatelia |
| Aktivity | Zabezpečenie personálnych kapacít. | podľa potreby | rozpočet obce | verejný sektor | nízky | obec Raková |
| | Zabezpečenie priestorov. | podľa potreby | rozpočet obce | verejný sektor | nízky | obec Raková |
| Opatrenie 6.2.3 | Zabezpečiť dostupnosť zdravotnej starostlivosti pre dospelých občanov. | | | | | |
| | | Predpokladaný rozpočet | Zdroje financovania | Realizácia | Dopad na rozpočet | Oprávnení žiadatelia |
| Aktivity | Zabezpečiť v súčinnosti s okresným mestom pre oblasť poskytovania zdravotníckych služieb ich maximálnu dostupnosť. | podľa potreby | rozpočet obce | verejný sektor | nízky | obec Raková |
| | Zriadenie gynekologickej ambulancie. | podľa potreby | rozpočet obce | verejný sektor | stredný | obec Raková |
| Opatrenie 6.2.4 | Zabezpečovať komplexnú zdravotnú starostlivosť o starých ľudí a dlhodobo chorých. | | | | | |
| | | Predpokladaný rozpočet | Zdroje financovania | Realizácia | Dopad na rozpočet | Oprávnení žiadatelia |
| Aktivity | Analýza dopytu po uvedených službách. | podľa potreby | Minister. zdravotníctva | verejný sektor | nízky | obec Raková |
| | Zabezpečenie personálnych kapacít, priestorov a finančných prostriedkov. | podľa potreby | Minister. zdravotníctva | verejný sektor | nízky | obec Raková |
| | Rozšírenie priestorov pre zriadenie ordinácie praktického lekára pre dospelých. | podľa potreby | Minister. zdravotníctva | verejný sektor | nízky | obec Raková |
| | Zdriadenie ambulancie praktického lekára. | podľa potreby | Minister. zdravotníctva | verejný sektor | nízky | obec Raková |
| | Zriadenie ambulancie gynekológa. | podľa potreby | Minister. zdravotníctva | verejný sektor | nízky | obec Raková |

| | | | | | | |
|--------------------------------------|--|------------------------|----------------------|-----------------------|-------------------|----------------------|
| Podprogram 6.3. Služby zamestnanosti | | | | | | |
| Cieľ 6.3 | Zlepšenie zamestnanosti a sociálnej inklúzie rizikových skupín obyvateľov obce. | | | | | |
| Opatrenie 6.3.1 | Realizácia vzdelávacích kurzov v oblasti malého podnikania. | | | | | |
| | | Predpokladaný rozpočet | Zdroje financovania | Realizácia | Dopad na rozpočet | Oprávnení žiadatelia |
| Aktivity | Finančné a personálne zabezpečenie. | podľa potreby | - | verejný, tretí sektor | nízky | obec Raková |
| Opatrenie 6.3.2 | Podpora klientov formou individuálneho poradenstva, posudzovania individuálnych schopností a vypracovávaní individuálnych akčných plánov a rozvoj celoživotného poradenstva. | | | | | |
| | | Predpokladaný rozpočet | Zdroje financovania | Realizácia | Dopad na rozpočet | Oprávnení žiadatelia |
| Aktivity | Zabezpečenie priestorov na uskutočňovanie poradenských služieb. | podľa potreby | rozpočet obce, ŠF EÚ | tretí sektor | nízky | obec, n.o. |
| | Personálne zabezpečenie poradenstva. | podľa potreby | rozpočet obce, ŠF EÚ | tretí sektor | nízky | obec, n.o. |
| Opatrenie 6.3.3 | Podpora poradensko-vzdelávacích aktivít zameraných na získavanie sociálnych zručností pri hľadaní si zamestnania a komunikácie s potenciálnym zamestnávateľom pre znevýhodnených uchádzačov o zamestnanie. | | | | | |



| | | Predpokladaný rozpočet | Zdroje financovania | Realizácia | Dopad na rozpočet | Oprávnení žiadatelia |
|----------|---|------------------------|----------------------|--------------|-------------------|----------------------|
| Aktivity | Zabezpečenie priestorov na uskutočňovanie poradenských služieb. | podľa potreby | rozpočet obce, ŠF EÚ | tretí sektor | nízky | obec, n.o. |
| | Personálne zabezpečenie poradenstva. | podľa potreby | rozpočet obce, ŠF EÚ | tretí sektor | nízky | obec, n.o. |

| | 2015 | 2016 | 2017 | 2018 | 2019 | 2020 | 2021 | 2022 | 2023 | 2024 |
|---|------|------|------|------|------|------|------|------|------|------|
| Podprogram 6.1. Sociálne služby | | | | | | | | | | |
| Cieľ 6.1 | | | | | | | | | | |
| Opatrenie 6.1.1 | | | | | | | | | | |
| Opatrenie 6.1.2 | | | | | | | | | | |
| Opatrenie 6.1.3 | | | | | | | | | | |
| Opatrenie 6.1.4 | | | | | | | | | | |
| Podprogram 6.2. Zdravotnícke služby | | | | | | | | | | |
| Cieľ 6.2. | | | | | | | | | | |
| Opatrenie 6.2.1 | | | | | | | | | | |
| Opatrenie 6.2.2 | | | | | | | | | | |
| Opatrenie 6.2.3 | | | | | | | | | | |
| Opatrenie 6.2.4 | | | | | | | | | | |
| Podprogram 6.3. Služby zamestnanosti | | | | | | | | | | |
| Cieľ 6.3 | | | | | | | | | | |
| Opatrenie 6.3.1 | | | | | | | | | | |
| Opatrenie 6.3.2 | | | | | | | | | | |
| Opatrenie 6.3.3 | | | | | | | | | | |

8.7 PROGRAM 7. VZDELÁVANIE A ŠPORT

| | | | | | | |
|--|--|------------------------|-----------------------------|----------------|-------------------|----------------------|
| Strategický zámer | | | | | | |
| Zabezpečenie všestranného rozvoja detí a mládeže. Zlepšenie technického stavu a vybavenia materskej a základnej školy. V športe umožniť ponuku čo najširšej palety služieb, zabezpečiť čo najefektívnejšie a transparentné využitie verejných financií ku prospechu všetkých občanov obce. Podpora existujúcich športových podujatí, ako aj vytváranie vhodných podmienok pre rozvoj rôznych druhov športu nielen pre obyvateľov obce. | | | | | | |
| Podprogram 7.1. Vzdelávanie | | | | | | |
| Cieľ 7.1. | Zabezpečiť rozvoj a údržbu infraštruktúry vzdelávania a zabezpečenie podmienok pre efektívnu vzdelávaciu činnosť v obci. | | | | | |
| Opatrenie 7.1.1 | Obnova a modernizácia zariadení predškolskej výchovy. | | | | | |
| | | Predpokladaný rozpočet | Zdroje financovania | Realizácia | Dopad na rozpočet | Oprávnení žiadatelia |
| Aktivity | Modernizácia vnútorného vybavenia materských škôl. | 100 | rozpočet obce, ŠF EÚ, MŠ SR | verejný sektor | vysoký | obec Raková |
| Opatrenie 7.1.2 | Obnova a modernizácia zariadení základného školstva. | | | | | |
| | | Predpokladaný rozpočet | Zdroje financovania | Realizácia | Dopad na rozpočet | Oprávnení žiadatelia |
| Aktivity | Modernizácia vnútorného vybavenia základnej školy. | 150 | rozpočet obce, ŠF EÚ | verejný sektor | vysoký | obec Raková |
| | Materiálno technické vybavenie. | 100 | rozpočet obce, ŠF EÚ | verejný sektor | vysoký | obec Raková |
| | Výstavba záhradkárskej škôlky o ploche cca. 300 m ² . | 1 | rozpočet obce, ŠF EÚ | verejný sektor | nízky | obec Raková |
| | Zlepšenie dopravnej dostupnosti pre deti základných škôl – školský autobus. | podľa potreby | rozpočet obce, ŠF EÚ, MŠ SR | verejný sektor | vysoký | obec Raková |
| Opatrenie 7.1.3 | Rekonštrukcia a dostavba areálu ZŠ a MŠ. | | | | | |
| | | Predpokladaný rozpočet | Zdroje financovania | Realizácia | Dopad na rozpočet | Oprávnení žiadatelia |
| Aktivity | Vypracovanie technickej dokumentácie. | 5 | rozpočet obce, ŠF EÚ, MŠ SR | verejný sektor | stredný | obec Raková |
| | Revitalizácia areálu materských škôl – | 200 | rozpočet obce, ŠF | verejný sektor | vysoký | obec Raková |



| | | | | | | |
|-----------------|--|------------------------|-----------------------------|----------------|-------------------|----------------------|
| | dostavba hracích prvkov. | | EÚ, MŠ SR | | | |
| | Výstavba detského ihriska v blízkosti cirkevnej ZŠ. | 10 | rozpočet obce, ŠF EÚ, MŠ SR | verejný sektor | vysoký | obec Raková |
| Opatrenie 7.1.4 | Podpora záujmovej činnosti. | | | | | |
| | | Predpokladaný rozpočet | Zdroje financovania | Realizácia | Dopad na rozpočet | Oprávnení žiadatelia |
| Aktivity | Materiálno technické vybavenie. | podľa potreby | rozpočet obce, ŠF EÚ, MŠ SR | verejný sektor | nízky | obec Raková |
| Opatrenie 7.1.5 | Rekonštrukcia a modernizácia stravovacích zariadení vzdelávacích inštitúcií. | | | | | |
| | | Predpokladaný rozpočet | Zdroje financovania | Realizácia | Dopad na rozpočet | Oprávnení žiadatelia |
| Aktivity | Spracovanie technickej dokumentácie. | podľa potreby | rozpočet obce, ŠF EÚ, MŠ SR | verejný sektor | nízky | obec Raková |
| | Rekonštrukcia jedálňi MŠ a ZŠ. | 200 | rozpočet obce, ŠF EÚ, MŠ SR | verejný sektor | vysoký | obec Raková |
| | Modernizácia vybavenia jedálňi MŠ a ZŠ. | 150 | rozpočet obce, ŠF EÚ, MŠ SR | verejný sektor | vysoký | obec Raková |
| Opatrenie 7.1.6 | Rekonštrukcia a dostavba školskej športovej infraštruktúry. | | | | | |
| | | Predpokladaný rozpočet | Zdroje financovania | Realizácia | Dopad na rozpočet | Oprávnení žiadatelia |
| Aktivity | Dostavba školskej telocvične. | 300 | rozpočet obce, ŠF EÚ, MŠ SR | verejný sektor | vysoký | obec Raková |

| | | | | | | |
|-----------------------|---|------------------------|---------------------------------------|-----------------------|-------------------|------------------------------|
| Podprogram 7.2. Šport | | | | | | |
| Cieľ 7.2. | Zabezpečiť trvalé skvalitňovanie vyváženej ponuky výkonnostného a rekreačného športu. | | | | | |
| Opatrenie 7.2.1 | Výstavba športovej infraštruktúry. | | | | | |
| | | Predpokladaný rozpočet | Zdroje financovania | Realizácia | Dopad na rozpočet | Oprávnení žiadatelia |
| Aktivity | Spracovanie technickej dokumentácie. | 10 | rozpočet obce, MŠ SR | verejný sektor | stredný | obec Raková |
| | Výstavba priestoru pre korčuliarov. | 150 | rozpočet obce, MŠ SR | verejný sektor | vysoký | obec Raková |
| | Výstavba multifunkčnej plochy (vrátane klziska). | 300 | rozpočet obce, MŠ SR | verejný sektor | vysoký | obec Raková |
| | Výstavba detského ihriska v časti "Korchán". | 10 | rozpočet obce, MŠ SR | verejný sektor | vysoký | obec Raková |
| | Dostavba športovej infraštruktúry v blízkosti asfaltového ihriska na "Fojstve". | 250 | rozpočet obce, MŠ SR | verejný sektor | vysoký | obec Raková |
| | Dostavba športovej infraštruktúry na "Korcháni". | 200 | rozpočet obce, MŠ SR | verejný sektor | vysoký | obec Raková |
| Opatrenie 7.2.2 | Vytváranie materiálnych a finančných podmienok na rozvoj výkonnostného a rekreačného športu v obci. | | | | | |
| | | Predpokladaný rozpočet | Zdroje financovania | Realizácia | Dopad na rozpočet | Oprávnení žiadatelia |
| Aktivity | Zabezpečenie materiálno-technického a finančného vybavenia. | podľa možností | rozpočet obce, MŠ SR | verejný sektor | vysoký | obec Raková |
| Opatrenie 7.2.3 | Podpora organizácie športových podujatí regionálneho významu. | | | | | |
| | | Predpokladaný rozpočet | Zdroje financovania | Realizácia | Dopad na rozpočet | Oprávnení žiadatelia |
| Aktivity | Zabezpečenie personálnych kapacít. | podľa možností | rozpočet obce, podnikateľské subjekty | verejný, tretí sektor | nízky | obec, podnikateľské subjekty |
| | Zabezpečenie materiálno-technického a finančného vybavenia. | podľa možností | rozpočet obce, podnikateľské subjekty | verejný, tretí sektor | nízky | obec, podnikateľské subjekty |
| Opatrenie 7.2.4 | Podpora športových aktivít zdravotne postihnutých občanov. | | | | | |
| | | Predpokladaný rozpočet | Zdroje financovania | Realizácia | Dopad na rozpočet | Oprávnení žiadatelia |
| Aktivity | Zabezpečenie materiálno-technického a finančného vybavenia. | podľa možností | rozpočet obce, podnikateľské subjekty | verejný, tretí sektor | nízky | obec, podnikateľské subjekty |
| Opatrenie 7.2.5 | Podporovať talentovanú mládež. | | | | | |
| | | Predpokladaný rozpočet | Zdroje financovania | Realizácia | Dopad na rozpočet | Oprávnení žiadatelia |
| Aktivity | Zabezpečenie materiálno-technického a finančného vybavenia. | podľa možností | rozpočet obce, podnikateľské subjekty | verejný, tretí sektor | nízky | obec, podnikateľské subjekty |
| Opatrenie 7.2.6 | Spolupracovať s občianskymi združeniami, inými právnickými a fyzickými osobami, pôsobiacimi v oblasti telesnej kultúry. | | | | | |
| | | Predpokladaný rozpočet | Zdroje financovania | Realizácia | Dopad na rozpočet | Oprávnení žiadatelia |



| | | | | | | |
|-----------------|--|------------------------|---------------------------------------|-----------------------|-------------------|----------------------|
| Aktivity | Zabezpečenie personálnych kapacít. | podľa potreby | rozpočet obce | verejný, tretí sektor | nízky | obec Raková |
| Opatrenie 7.2.7 | Rozvoj mimoškolskej činnosti – športové kluby, turistika, kultúrne krúžky. | | | | | |
| | | Predpokladaný rozpočet | Zdroje financovania | Realizácia | Dopad na rozpočet | Oprávnení žiadatelia |
| Aktivity | Zabezpečenie priestorového a materiálneho vybavenia. | podľa potreby | rozpočet obce, podnikateľské subjekty | verejný, tretí sektor | stredný | obec Raková |

| | 2015 | 2016 | 2017 | 2018 | 2019 | 2020 | 2021 | 2022 | 2023 | 2024 |
|------------------------------------|------|------|------|------|------|------|------|------|------|------|
| Podprogram 7.1. Vzdelávanie | | | | | | | | | | |
| Cieľ 7.1. | | | | | | | | | | |
| Opatrenie 7.1.1 | | | | | | | | | | |
| Opatrenie 7.1.2 | | | | | | | | | | |
| Opatrenie 7.1.3 | | | | | | | | | | |
| Opatrenie 7.1.4 | | | | | | | | | | |
| Opatrenie 7.1.5 | | | | | | | | | | |
| Opatrenie 7.1.6 | | | | | | | | | | |
| Podprogram 7.2. Šport | | | | | | | | | | |
| Cieľ 7.2. | | | | | | | | | | |
| Opatrenie 7.2.1 | | | | | | | | | | |
| Opatrenie 7.2.2 | | | | | | | | | | |
| Opatrenie 7.2.3 | | | | | | | | | | |
| Opatrenie 7.2.4 | | | | | | | | | | |
| Opatrenie 7.2.5 | | | | | | | | | | |
| Opatrenie 7.2.6 | | | | | | | | | | |
| Opatrenie 7.2.7 | | | | | | | | | | |

8.8 PROGRAM 8. KULTÚRA

| | | | | | | |
|---|---|------------------------|----------------------|----------------|-------------------|----------------------|
| Strategický zámer | | | | | | |
| Trvalé pôsobenie na kultúrne povedomie obyvateľov širokou paletou kultúrnych aktivít organizovaných externými subjektami. Existencia dôstojných priestorov pre kultúrne aktivity je povinnosť obce. Priebežná a kreatívna propagácia podujatí má vplyv na imidž obce aj na cestovný ruch. | | | | | | |
| Podprogram 8.1. Kultúrna infraštruktúra | | | | | | |
| Cieľ 8.1 | Zachovanie kultúrne-historického potenciálu obce a rozvoj kultúrnych, informačných a voľnočasových aktivít v nadväznosti na rozvoj cestovného ruchu na regionálnej a miestnej úrovni. | | | | | |
| Opatrenie 8.1.1 | Dovybavenie multifunkčného kultúrneho zariadenia. | | | | | |
| | | Predpokladaný rozpočet | Zdroje financovania | Realizácia | Dopad na rozpočet | Oprávnení žiadatelia |
| Aktivity | Vypracovanie technickej dokumentácie. | podľa potreby | rozpočet obce, ŠF EÚ | verejný sektor | nízky | obec Raková |
| | Výstavba bezbariérového prístupu do budovy domu kultúry. | 15 | rozpočet obce, ŠF EÚ | verejný sektor | vysoký | obec Raková |
| | Modernizácia vybavenia domu kultúry. | 70 | rozpočet obce, ŠF EÚ | verejný sektor | vysoký | obec Raková |
| | Zriadenie klubových priestorov. | 50 | rozpočet obce, ŠF EÚ | verejný sektor | vysoký | obec Raková |
| Opatrenie 8.1.2 | Obnova kultúrnych pamiatok v obci a ostatných objektov kultúry. | | | | | |
| | | Predpokladaný rozpočet | Zdroje financovania | Realizácia | Dopad na rozpočet | Oprávnení žiadatelia |
| Aktivity | Rekonštrukcia budov. | 200 | rozpočet obce, ŠF EÚ | verejný sektor | vysoký | obec Raková |



| | | | | | | |
|-----------------|--|------------------------|-----------------------------|----------------|-------------------|----------------------|
| | Obstaranie expozícií. | podľa potreby | rozpočet obce, ŠF EÚ | verejný sektor | vysoký | obec Raková |
| Opatrenie 8.1.3 | Rozšírenie a modernizácia priestorov pre potreby obecnej knižnice. | | | | | |
| | | Predpokladaný rozpočet | Zdroje financovania | Realizácia | Dopad na rozpočet | Oprávnení žiadatelia |
| Aktivity | Vypracovanie technickej dokumentácie. | podľa potreby | rozpočet obce, ŠF EÚ, MK SR | verejný sektor | stredný | obec Raková |
| | Obstaranie technického vybavenia pre potreby knižnice. | 25 | rozpočet obce, ŠF EÚ, MK SR | verejný sektor | stredný | obec Raková |
| Opatrenie 8.1.4 | Organizovanie pravidelných kultúrnych podujatí. | | | | | |
| | | Predpokladaný rozpočet | Zdroje financovania | Realizácia | Dopad na rozpočet | Oprávnení žiadatelia |
| Aktivity | Podpora kultúrnych podujatí. | podľa potreby | rozpočet obce, ŠF EÚ, MK SR | verejný sektor | stredný | obec Raková |

Podprogram 8.2. Organizačné zabezpečenie

| | | | | | | |
|-----------------|--|------------------------|---------------------|----------------|-------------------|----------------------|
| Cieľ 8.2 | Organizačné zabezpečiť ponuku kultúrnych podujatí v obci. | | | | | |
| Opatrenie 8.2.1 | Spracovať kalendár kultúrnych podujatí na celý rok, tento priebežne aktualizovať. Rozšíriť žánrovú ponuku s orientáciou na hodnotný kultúrny prínos. | | | | | |
| | | Predpokladaný rozpočet | Zdroje financovania | Realizácia | Dopad na rozpočet | Oprávnení žiadatelia |
| Aktivity | Personálne a finančné zabezpečenie. | podľa potreby | rozpočet obce | verejný sektor | nízky | obec Raková |
| | Spracovanie kalendár kultúrnych podujatí. | podľa potreby | rozpočet obce | verejný sektor | nízky | obec Raková |

Podprogram 8.3. Propagácia v oblasti kultúry

| | | | | | | |
|-----------------|---|------------------------|----------------------|----------------|-------------------|----------------------|
| Cieľ 8.3 | Vytvorenie podmienok na efektívnu propagáciu obce v oblasti kultúry. | | | | | |
| Opatrenie 8.3.1 | Spracovať globálnu koncepciu „propagácie“ histórie obce v multimediálnej forme. | | | | | |
| | | Predpokladaný rozpočet | Zdroje financovania | Realizácia | Dopad na rozpočet | Oprávnení žiadatelia |
| Aktivity | Personálne a finančné zabezpečenie. | podľa potreby | rozpočet obce, ŠF EÚ | verejný sektor | nízky | obec Raková |
| | Spracovanie koncepcie v multimediálnej forme. | podľa potreby | rozpočet obce, ŠF EÚ | verejný sektor | nízky | obec Raková |
| Opatrenie 8.3.2 | Propagácia kultúry na Internete prostredníctvom www stránky obce. | | | | | |
| | | Predpokladaný rozpočet | Zdroje financovania | Realizácia | Dopad na rozpočet | Oprávnení žiadatelia |
| Aktivity | Finančné zabezpečenie. | 1 | rozpočet obce, ŠF EÚ | verejný sektor | nízky | obec Raková |
| | Obsahová analýza www stránky. | podľa potreby | rozpočet obce, ŠF EÚ | verejný sektor | nízky | obec Raková |
| | Priebežná aktualizácia www stránky. | podľa potreby | rozpočet obce | verejný sektor | nízky | obec Raková |

| | | | | | | | | | | |
|--|------|------|------|------|------|------|------|------|------|------|
| | 2015 | 2016 | 2017 | 2018 | 2019 | 2020 | 2021 | 2022 | 2023 | 2024 |
| Podprogram 8.1. Kultúrna infraštruktúra | | | | | | | | | | |
| Cieľ 8.1 | | | | | | | | | | |
| Opatrenie 8.1.1 | | | | | | | | | | |
| Opatrenie 8.1.2 | | | | | | | | | | |
| Opatrenie 8.1.3 | | | | | | | | | | |
| Opatrenie 8.1.4 | | | | | | | | | | |
| Podprogram 8.2. Organizačné zabezpečenie | | | | | | | | | | |
| Cieľ 8.2 | | | | | | | | | | |
| Opatrenie 8.2.1 | | | | | | | | | | |
| Podprogram 8.3. Propagácia v oblasti kultúry | | | | | | | | | | |
| Cieľ 8.3 | | | | | | | | | | |
| Opatrenie 8.3.1 | | | | | | | | | | |



| | | | | | | | | | | |
|-----------------|--|--|--|--|--|--|--|--|--|--|
| Opatrenie 8.3.3 | | | | | | | | | | |
|-----------------|--|--|--|--|--|--|--|--|--|--|

8.9 PROGRAM 9. PROPAGÁCIA A CESTOVNÝ RUCH

| | | | | | | |
|--|--|------------------------|---------------------------------------|----------------|-------------------|------------------------------|
| Strategický zámer | | | | | | |
| Budovať goodwill obce dosiahnuť, aby sa stala strediskom cestovného ruchu v oblasti športu, kultúry a turistiky. | | | | | | |
| Podprogram 9.1. Propagácia obce | | | | | | |
| Cieľ 9.1 | Zabezpečiť účinnú propagáciu obce. | | | | | |
| Opatrenie 9.1.1 | Aktualizácia www stránky obce. | | | | | |
| | | Predpokladaný rozpočet | Zdroje financovania | Realizácia | Dopad na rozpočet | Oprávnení žiadatelia |
| Aktivity | Finančné zabezpečenie. | 1 | rozpočet obce, podnikateľské subjekty | verejný sektor | nízky | obec Raková |
| | Obsahová analýza www stránky. | podľa potreby | rozpočet obce, podnikateľské subjekty | verejný sektor | nízky | obec Raková |
| | Priebežná aktualizácia www stránky. | podľa potreby | rozpočet obce, | verejný sektor | nízky | obec Raková |
| Opatrenie 9.1.2 | Podpora budovania informačných tabúlí v obci. | | | | | |
| | | Predpokladaný rozpočet | Zdroje financovania | Realizácia | Dopad na rozpočet | Oprávnení žiadatelia |
| Aktivity | Budovanie a inštalácia tabúlí informujúcich o atraktivitách obce. | podľa potreby | rozpočet obce, ŠF EÚ, MH SR | verejný sektor | nízky | obec, podnikateľské subjekty |
| | Budovanie a inštalácia tabúlí propagujúcich kultúrne hodnoty obce. | 1 | rozpočet obce, ŠF EÚ, MH SR | verejný sektor | nízky | obec, podnikateľské subjekty |

| | | | | | | |
|---|--|------------------------|---|-----------------|-------------------|------------------------|
| Podprogram 9.2. Rekreačno - relaxačné zázemie obce. | | | | | | |
| Cieľ 9.2 | Rekreačno- relaxačné zázemie obce. | | | | | |
| Opatrenie 9.2.1 | Podpora vytvárania nových atraktivít v obce. | | | | | |
| | | Predpokladaný rozpočet | Zdroje financovania | Realizácia | Dopad na rozpočet | Oprávnení žiadatelia |
| | Spracovanie technickej dokumentácie. | 5 | rozpočet obce, ŠF EÚ | verejný sektor | stredný | obec Raková |
| | Podpora rozvoja vidieckej turistiky - chov a jazdenie na koňoch. | podľa potreby | ŠF EÚ, podnikateľské subjekty, úvery, iné grantové schémy | súkromný sektor | žiadny | podnikateľské subjekty |
| | Výstavba vleku (500 m) s umelým zasnežovaním zjazdovky. | podľa potreby | ŠF EÚ, podnikateľské subjekty, úvery, iné grantové schémy | súkromný sektor | žiadny | podnikateľské subjekty |
| | Dostavba bežeckých lyžiarskych tratí. | 150 | rozpočet obce, ŠF EÚ | verejný sektor | vysoký | obec Raková |
| | Výstavba vodných nádrží pre zasnežovanie zjazdových tratí. | podľa potreby | ŠF EÚ, podnikateľské subjekty, úvery, iné grantové schémy | súkromný sektor | žiadny | podnikateľské subjekty |
| | Dostavba vybavenosti pre lyžiarov (WC, testservis, požičovňa lyžiarskych potrieb, bufet, ...). | podľa potreby | ŠF EÚ, podnikateľské subjekty, úvery, iné grantové schémy | súkromný sektor | žiadny | podnikateľské subjekty |
| | Dostavba objektu pre údržbu strediska (garáž pre ratrak, sklad a pod.). | podľa potreby | ŠF EÚ, podnikateľské subjekty, úvery, iné grantové schémy | súkromný sektor | žiadny | podnikateľské subjekty |
| | Dostavba rekreačného priestoru v lokalite Prielač. | 500 | rozpočet obce, ŠF EÚ | verejný sektor | vysoký | obec Raková |
| | Rozvoj ubytovania v penziónoch a v súkromí v osade Korchanovci - 100 lôžok. | podľa potreby | ŠF EÚ, podnikateľské subjekty, úvery, iné grantové schémy | súkromný sektor | žiadny | podnikateľské subjekty |

| | | | | | | |
|--------------------------------|--|------------------------|----------------------|----------------|-------------------|----------------------|
| Podprogram 9.3. Cestovný ruch. | | | | | | |
| Cieľ 9.3 | Podporovať podnikateľské aktivity v cestovnom ruchu. | | | | | |
| Opatrenie 9.3.1 | Uzavrieť s podnikateľmi dohody o poskytovaní služieb v agroturistike a cestovnom ruchu a o propagovaní ich služieb obcami. | | | | | |
| | | Predpokladaný rozpočet | Zdroje financovania | Realizácia | Dopad na rozpočet | Oprávnení žiadatelia |
| Aktivity | Zabezpečenie personálnych kapacít. | podľa potreby | rozpočet obce, ŠF EÚ | verejný sektor | stredný | obec Raková |
| Opatrenie 9.3.2 | Podporovať podnikateľské subjekty, neziskové organizácie a inštitúcie pri získavaní finančných prostriedkov z grantov a fondov EÚ. | | | | | |
| | | Predpokladaný rozpočet | Zdroje financovania | Realizácia | Dopad na rozpočet | Oprávnení žiadatelia |



| Aktivity | Zabezpečenie personálnych kapacít. | podľa potreby | rozpočet obce, ŠF EÚ | verejný sektor | nízky | obec Raková | | | | |
|---|---------------------------------------|---------------|-------------------------|----------------|-------|-------------|------|------|------|------|
| | 2015 | 2016 | 2017 | 2018 | 2019 | 2020 | 2021 | 2022 | 2023 | 2024 |
| Podprogram 9.1. Propagácia obce | | | | | | | | | | |
| Cieľ 9.1 | | | | | | | | | | |
| Opatrenie 9.1.1 | | | | | | | | | | |
| Opatrenie 9.1.2 | | | | | | | | | | |
| Podprogram 9.2. Rekreačno - relaxačné zázemie obce. | | | | | | | | | | |
| Cieľ 9.2 | | | | | | | | | | |
| Opatrenie 9.2.1 | | | | | | | | | | |
| Podprogram 9.3. Cestovný ruch. | | | | | | | | | | |
| Cieľ 9.3 | | | | | | | | | | |
| Opatrenie 9.3.1 | | | | | | | | | | |
| Opatrenie 9.3.2 | | | | | | | | | | |

8.10 PROGRAM 10. ADMINISTRATÍVA A BEZPEČNOSŤ

| | | | | | | |
|---|---|------------------------|--|----------------|-------------------|----------------------|
| Strategický zámer | | | | | | |
| Vytvoriť podmienky na efektívnu prácu obecného úradu. Vytvoriť vyhovujúce podmienky na poskytovania verejných služieb, estetizácia a funkčnosť miesta kontaktu so zákazníkmi obecného úradu, vytváranie vhodných technických a pracovných podmienok na mestskom úrade. Vytvorenie podmienok na znižovanie kriminality v obci a ochranu majetku obyvateľov a ostatných subjektov v obci. | | | | | | |
| Podprogram 10.1. Administratíva | | | | | | |
| Cieľ 10.1. | Zabezpečiť rozvoj administratívnej infraštruktúry a podmienok na výkon samosprávnych funkcií v obci | | | | | |
| Opatrenie 10.1.1 | Komplexná modernizácia budovy Obecného úradu. | | | | | |
| | | Predpokladaný rozpočet | Zdroje financovania | Realizácia | Dopad na rozpočet | Oprávnení žiadatelia |
| Aktivity | Modernizácia vybavenia. | 70 | rozpočet obce, ŠF EÚ, úvery, iné grantové schémy | verejný sektor | vysoký | obec Raková |
| | Rozšírenie rozvodu miestneho rozhlasu do navrhovaných rozvojových území. | 50 | rozpočet obce, ŠF EÚ, úvery, iné grantové schémy | verejný sektor | vysoký | obec Raková |

| | | | | | | |
|-----------------------------|--|------------------------|--|--------------------------|-------------------|----------------------|
| Podprogram 10.2. Bezpečnosť | | | | | | |
| Cieľ 10.2. | Vytvorenie podmienok na znižovanie kriminality v obci a ochranu majetku obyvateľov a ostatných subjektov v obci. | | | | | |
| Opatrenie 10.2.1 | Modernizácia a rozšírenie kamerového systému. | | | | | |
| | | Predpokladaný rozpočet | Zdroje financovania | Realizácia | Dopad na rozpočet | Oprávnení žiadatelia |
| Aktivity | Inštalácia kamerového systému v priestore cintorínov. | 4 | rozpočet obce, ŠF EÚ, podnikateľské subjekty, úvery, iné grantové schémy | verejný, súkromný sektor | stredný | obec Raková |
| | Rozšírenie kamerového systému v priestore centra obce. | 4 | rozpočet obce, ŠF EÚ, podnikateľské subjekty, úvery, iné grantové schémy | verejný, súkromný sektor | stredný | obec Raková |
| | Rozšírenie kamerového systému v priestore športového areálu. | 4 | rozpočet obce, ŠF EÚ, podnikateľské subjekty, úvery, iné grantové schémy | verejný, súkromný sektor | stredný | obec Raková |

| | | | | | | | | | | |
|---------------------------------|------|------|------|------|------|------|------|------|------|------|
| | 2015 | 2016 | 2017 | 2018 | 2019 | 2020 | 2021 | 2022 | 2023 | 2024 |
| Podprogram 10.1. Administratíva | | | | | | | | | | |
| Cieľ 10.1. | | | | | | | | | | |
| Opatrenie 10.1.1 | | | | | | | | | | |
| Podprogram 10.2. Bezpečnosť | | | | | | | | | | |
| Cieľ 10.2. | | | | | | | | | | |
| Opatrenie 10.2.1 | | | | | | | | | | |



8.11 PROGRAM 11. INFORMATIZÁCIA OBCE

| | | | | | | |
|---|--|------------------------|--|----------------|-------------------|----------------------|
| Strategický zámer | | | | | | |
| Zabezpečenie technických podmienok pre rozvoj informačnej spoločnosti. Umožniť obyvateľom využívať on-line elektronické služby samosprávy. Vytvoriť vhodné podmienky na prechod na e-government na lokálnej úrovni (e-vote, e-services, ...). Umožniť obyvateľom obce a pracovníkom samosprávy zvyšovať svoje počítačové vedomie a zručnosti. | | | | | | |
| Podprogram 11.1. Budovanie a rozvoj informačnej infraštruktúry. | | | | | | |
| Cieľ 11.1 | Zabezpečiť technické podmienky na prechod samosprávy na nový typ vládnutia - e - government. | | | | | |
| Opatrenie 11.1.1 | Rozvoj infraštruktúry informačných systémov samosprávy. | | | | | |
| | | Predpokladaný rozpočet | Zdroje financovania | Realizácia | Dopad na rozpočet | Oprávnení žiadatelia |
| Aktivity | Technické zabezpečenie IS. | 20 | rozpočet obce, ŠF EÚ, zdroje neziskových organizácií | verejný sektor | vysoký | obec Raková |
| | Tvorba základného SW na komunikáciu občan – samospráva – podnikateľské subjekty. | 20 | rozpočet obce, ŠF EÚ, zdroje neziskových organizácií | verejný sektor | vysoký | obec Raková |
| Opatrenie 11.1.2 | Zavádzanie efektívnych elektronických služieb poskytovaných na úrovni samosprávy. | | | | | |
| | | Predpokladaný rozpočet | Zdroje financovania | Realizácia | Dopad na rozpočet | Oprávnení žiadatelia |
| Aktivity | Tvorba aplikačného softwaru na zabezpečenie e – služieb v obci. | 20 | rozpočet obce | verejný sektor | nízky | obec Raková |
| | Tvorba SW na realizáciu e-vote na miestnej úrovni. | 10 | rozpočet obce | verejný sektor | nízky | obec Raková |
| | Rozšírenie kapacity digitálnej ústredne. | podľa potreby | rozpočet obce | verejný sektor | nízky | obec Raková |
| | Rozšírenie miestnej telekomunikačnej siete do navrhovaných rozvojových území. | podľa potreby | rozpočet obce | verejný sektor | nízky | obec Raková |
| Podprogram 11.2. Počítačová gramotnosť. | | | | | | |
| Cieľ 11.2 | Zvýšenie počítačovej gramotnosti obyvateľov a pracovníkov samosprávy. | | | | | |
| Opatrenie 11.2.1 | Podpora zvyšovania počítačového vedomia u pracovníkov samosprávy. | | | | | |
| | | Predpokladaný rozpočet | Zdroje financovania | Realizácia | Dopad na rozpočet | Oprávnení žiadatelia |
| Aktivity | Realizácia kurzov na získanie ECDL spôsobilosti pre pracovníkov miestnej samosprávy. | podľa potreby | rozpočet obce, ŠF EÚ, zdroje neziskových organizácií | verejný sektor | žiadny | obec Raková |
| Opatrenie 11.2.2 | Podpora zvyšovania počítačového vedomia u obyvateľov obce. | | | | | |
| | | Predpokladaný rozpočet | Zdroje financovania | Realizácia | Dopad na rozpočet | Oprávnení žiadatelia |
| Aktivity | Realizácia kurzov na zvyšovanie počítačového vedomia u obyvateľov obce. | podľa potreby | rozpočet obce, ŠF EÚ, zdroje neziskových organizácií | verejný sektor | nízky | obec, n.o. |
| | Realizácia kurzov na obsluhu a používanie obecného informačného a komunikačného systému. | podľa potreby | rozpočet obce, ŠF EÚ, zdroje neziskových organizácií | verejný sektor | nízky | obec, n.o. |
| Opatrenie 11.2.3 | Podpora vzdelávacích aktivít zameraných na zvyšovanie zručností a vedomostí o internete a motiváciu k používaniu internetu a elektronických služieb. | | | | | |
| | | Predpokladaný rozpočet | Zdroje financovania | Realizácia | Dopad na rozpočet | Oprávnení žiadatelia |
| Aktivity | Realizácia kurzov na zvyšovanie vedomostí o internete. | podľa potreby | rozpočet obce, ŠF EÚ, zdroje neziskových organizácií | verejný sektor | nízky | obec, n.o. |

| | | | | | | | | | | |
|--|------|------|------|------|------|------|------|------|------|------|
| | 2015 | 2016 | 2017 | 2018 | 2019 | 2020 | 2021 | 2022 | 2023 | 2024 |
|--|------|------|------|------|------|------|------|------|------|------|



| Podprogram 11.1. Budovanie a rozvoj informačnej infraštruktúry. | | | | | | | | | | |
|---|--|--|--|--|--|--|--|--|--|--|
| Cieľ 11.1 | | | | | | | | | | |
| Opatrenie 11.1.1 | | | | | | | | | | |
| Opatrenie 11.1.2 | | | | | | | | | | |
| Podprogram 11.2. Počítačová gramotnosť. | | | | | | | | | | |
| Cieľ 11.2 | | | | | | | | | | |
| Opatrenie 11.2.1 | | | | | | | | | | |
| Opatrenie 11.2.2 | | | | | | | | | | |
| Opatrenie 11.2.3 | | | | | | | | | | |



Finančná časť Programu hospodárskeho rozvoja a sociálneho rozvoja Raková
2015 - 2024



9 FINANČNÝ PLÁN PROGRAMU

Jednou z kľúčových otázok pre realizáciu programu rozvoja je schopnosť obce v priebehu jeho realizácie zaistiť zdroje potrebné na jeho financovanie. Tieto zdroje vznikajú vo viacerých sférach – v súkromnom sektore, verejnej správe, ide tiež o zdroje zahraničné, najmä o prostriedky Európskej únie. Dôležitým zdrojom budú, po dokončení reformy verejnej správy a uskutočnení daňovej reformy, vlastné prostriedky. V dôsledku neexistencie nevyhnutných podkladových údajov pre stanovenie finančného rámca, v ktorom by sa mal program rozvoja v strednodobom horizonte pohybovať, je výška prostriedkov potrebná na realizáciu jednotlivých opatrení a aktivít stanovená len orientačne. Táto časť sa bude konkretizovaná v závislosti od reálneho čerpania finančných príspevkov zo štrukturálnych fondov, možností obecného rozpočtu atď..

Formulár č. F 5 – Indikatívny rozpočet - sumarizácia

| tis. € | Rok | | | | | | | | | | |
|---|--------|--------|--------|--------|-------|-------|------|------|------|------|-------|
| | 2015 | 2016 | 2017 | 2018 | 2019 | 2020 | 2021 | 2022 | 2023 | 2024 | Spolu |
| I. Hospodárska politika | 716 | 881 | 606,5 | 606,5 | 434,5 | 378,5 | 261 | 152 | 0 | 0 | 4034 |
| PROGRAM 1. HOSPODÁRSTVO A VEDECKO..... | 126 | 126 | 126 | 126 | 0 | 0 | 0 | 0 | 0 | 0 | 505 |
| PROGRAM 2. DOPRAVA A KOMUNIKÁCIE | 248 | 248 | 270 | 270 | 99 | 99 | 17 | 17 | 0 | 0 | 1266 |
| PROGRAM 3. TECHNICKÁ INFRAŠTRUKTÚRA | 325 | 343 | 53,5 | 53,5 | 188,5 | 170,5 | 135 | 135 | 0 | 0 | 1404 |
| PROGRAM 9. PROPAGÁCIA A CESTOVNÝ RUCH | 1 | 110 | 109 | 109 | 109 | 109 | 109 | 0 | 0 | 0 | 657 |
| PROGRAM 10. ADMINISTRATÍVA A BEZPEČNOSŤ | 6 | 36 | 30 | 30 | 30 | 0 | 0 | 0 | 0 | 0 | 132 |
| PROGRAM 11. INFORMATIZÁCIA OBCE | 10 | 18 | 18 | 18 | 8 | 0 | 0 | 0 | 0 | 0 | 70 |
| II. Sociálna politika | 602 | 766 | 1004 | 896 | 294 | 238 | 0 | 0 | 0 | 0 | 3801 |
| PROGRAM 6. SOCIÁLNE SLUŽBY A ZDRAVOTN. | 188 | 188 | 326 | 326 | 138 | 138 | 0 | 0 | 0 | 0 | 1304 |
| PROGRAM 7. VZDELÁVANIE A ŠPORT | 380 | 488 | 588 | 480 | 100 | 100 | 0 | 0 | 0 | 0 | 2136 |
| PROGRAM 8. KULTÚRA | 34 | 90 | 90 | 90 | 56 | 0 | 0 | 0 | 0 | 0 | 361 |
| III. Environmentálna politika | 359,75 | 803,75 | 828,75 | 828,75 | 469 | 32 | 6 | 0 | 0 | 0 | 3328 |
| PROGRAM 4. ODPADOVÉ HOSPODÁRSTVO | 359,75 | 359,75 | 359,75 | 359,75 | 0 | 0 | 0 | 0 | 0 | 0 | 1439 |
| PROGRAM 5. ŽIVOTNÉ PROSTREDIE | 0 | 444 | 469 | 469 | 469 | 32 | 6 | 0 | 0 | 0 | 1889 |

Zdroj: vlastné spracovanie

Vychádzajúc z vyššie zadefinovaných cieľov, priorít a opatrení a na základe auditu pripravovaných Projektových zámerov v réžii samosprávy, podnikateľskej sféry či neziskových a iných organizácií bol vypracovaný plán realizácie programu. Definuje, z akých prostriedkov by sa mali tieto zámery realizovať, kto by mal byť žiadateľom, určuje predpokladané časové rámce v **tis. €**.

9.1 PROGRAM 1. HOSPODÁRSTVO A VEDECKO-TECHNICKÝ ROZVOJ

| Predpokladaná štruktúra finančných zdrojov (tis. €) | | | | | | | | | |
|---|---|----------------------|---------|------------------------------|-----------------|-------------------|----------------|-----------------|-----|
| Ciele | Oprávnené náklady spolu | Verejné zdroje | | | | | | Súkromné zdroje | EIB |
| | | Verejné zdroje spolu | Fond EÚ | Národné verejné zdroje | | | | | |
| | | | | Národné verejné zdroje spolu | Štátny rozpočet | Regionálne zdroje | Miestne zdroje | | |
| | A=B+H+CH | B=C+D | C | D=E+F+G | E | F | G | H | CH |
| Cieľ 1.3 | Zvýšenie energetickej efektívnosti na strane výroby aj spotreby a zavádzanie progresívnych technológií v energetike, ako aj znižovanie energetickej náročnosti verejných budov. | | | | | | | | |
| Opatrenie 1.3.1 | 505 | 505 | 379 | 126 | 101 | 0 | 25 | 0 | 0 |
| Spolu | 505 | 505 | 379 | 126 | 101 | 0 | 25 | 0 | 0 |

| Časový horizont čerpania zdrojov (tis. €) | | | | | | | | | |
|---|-------------------------|----------------------|---------|------------------------|-----------------|-------------------|----------------|-----------------|-----|
| Rok | Oprávnené náklady spolu | Verejné zdroje | | | | | | Súkromné zdroje | EIB |
| | | Verejné zdroje spolu | Fond EÚ | Národné verejné zdroje | | | | | |
| | | | | Národné verejné | Štátny rozpočet | Regionálne zdroje | Miestne zdroje | | |



| | | | | zdroje spolu | | | | | |
|-------|----------|-------|-----|--------------|-----|---|----|---|----|
| | A=B+H+CH | B=C+D | C | D=E+F+G | E | F | G | H | CH |
| 2015 | 126,25 | 126 | 95 | 32 | 25 | 0 | 6 | 0 | 0 |
| 2016 | 126,25 | 126 | 95 | 32 | 25 | 0 | 6 | 0 | 0 |
| 2017 | 126,25 | 126 | 95 | 32 | 25 | 0 | 6 | 0 | 0 |
| 2018 | 126,25 | 126 | 95 | 32 | 25 | 0 | 6 | 0 | 0 |
| 2019 | 0,00 | 0 | 0 | 0 | 0 | 0 | 0 | 0 | 0 |
| 2020 | 0,00 | 0 | 0 | 0 | 0 | 0 | 0 | 0 | 0 |
| 2021 | 0,00 | 0 | 0 | 0 | 0 | 0 | 0 | 0 | 0 |
| 2022 | 0,00 | 0 | 0 | 0 | 0 | 0 | 0 | 0 | 0 |
| 2023 | 0,00 | 0 | 0 | 0 | 0 | 0 | 0 | 0 | 0 |
| 2025 | 0,00 | 0 | 0 | 0 | 0 | 0 | 0 | 0 | 0 |
| Spolu | 505,00 | 505 | 379 | 126 | 101 | 0 | 25 | 0 | 0 |

Zdroje financovania EÚ

Integrovaný regionálny operačný program

Prioritná os č.3: Konkurencieschopné a atraktívne regióny pre podnikanie a zamestnanosť

INVESTIČNÁ PRIORITA 3.1: Podpora fyzickej, ekonomickej a sociálnej regenerácie zanedbaných mestských a vidieckych komunít a území

INVESTIČNÁ PRIORITA 3.2: Ochrana, propagácia a rozvoj kultúrneho a prírodného dedičstva

OP Kvalita životného prostredia

PRIORITNÁ OS 3: ENERGETICKY EFEKTÍVNEJŠIE NÍZKOUHLÍKOVÉ HOSPODÁRSTVO

INVESTIČNÁ PRIORITA 1: Podpora výroby a distribúcie energie z obnoviteľných zdrojov

INVESTIČNÁ PRIORITA 2: Podpora energetickej efektívnosti a využitia energie z obnoviteľných zdrojov v podnikoch

INVESTIČNÁ PRIORITA 3: Podpora energetickej efektívnosti a využitia energie z obnoviteľných zdrojov vo verejných infraštruktúrach, vrátane využitia vo verejných budovách a v sektore bývania

OP Výskum a inovácie

PRIORITNÁ OS 2: Podnikateľské prostredie priaznivé pre inovácie

INVESTIČNÁ PRIORITA 2.1: Podpora investovania do inovácií a výskumu, tvorba prepojenia a synergií medzi podnikmi vedeckovýskumnými centrami a vyšším vzdelávaním obzvlášť vo vývoji produktov a služieb, prenosu technológií, sociálnej inovácie a aplikácie verejných služieb, stimulácie dopytu, vytvárania sietí, zoskupení (klastrov) a otvorenej inovácie prostredníctvom inteligentnej špecializácie, podpora technologického a aplikovaného výskumu, pilotných Projektov a aktivít skorého overovania výrobkov, vyspelých výrobných kapacít a prvovýroby v kľúčových technológiách

INVESTIČNÁ PRIORITA 2.2: Podpora podnikania, najmä prostredníctvom uľahčenia využívania nových nápadov v hospodárstve a podpora zakladania nových firiem vrátane podnikateľských inkubátorov

INVESTIČNÁ PRIORITA 2.3: Vývoj a zavedenie nových obchodných modelov MSP, najmä v rámci internacionalizácie

INVESTIČNÁ PRIORITA 2.4: Podpora tvorby a rozšírenia pokročilých kapacít pre rozvoj výrobkov a služieb

INVESTIČNÁ PRIORITA 2.5: Podpora kapacity MSP a cieľom zapojenia do rastu a inovácií

INVESTIČNÁ PRIORITA 2.6: Podpora výskumu, vývoja a osvojenia nízkouhlíkových technológií

TECHNICKÁ POMOC

OP INTEGROVANÁ INFRAŠTRUKTÚRA A OP ĽUDSKÉ ZDROJE

Program rozvoja vidieka

Projektové opatrenia (realizácia bude zabezpečovaná cez individuálne Opatrenia žiadateľov):

- Obnova poľnohospodárskeho potenciálu – prevencia (čl. 19)
- Podpora mladých farmárov, malých fariem a podnikania (čl. 20)
- Základné služby a obnova dedín vo vidieckych oblastiach (čl. 21)
- Prevencia a odstraňovanie škôd v lesoch (čl. 25)
- Investície do nových lesných technológií (čl. 27)
- Spolupráca (čl. 36)



- LEADER (čl. 42-45)

9.2 PROGRAM 2. DOPRAVA A KOMUNIKÁCIE

| Predpokladaná štruktúra finančných zdrojov (tis. €) | | | | | | | | | |
|---|---|----------------------|---------|------------------------------|-----------------|-------------------|----------------|-----------------|-----|
| Ciele | Oprávnené náklady spolu | Verejné zdroje | | | | | | Súkromné zdroje | EIB |
| | | Verejné zdroje spolu | Fond EÚ | Národné verejné zdroje | | | | | |
| | | | | Národné verejné zdroje spolu | Štátny rozpočet | Regionálne zdroje | Miestne zdroje | | |
| | A=B+H+CH | B=C+D | C | D=E+F+G | E | F | G | H | CH |
| Cieľ 2.1 | Rozvoj dopravnej infraštruktúry | | | | | | | | |
| Opatrenie 2.1.1 | 240 | 240 | 180 | 60 | 48 | 0 | 12 | 0 | 0 |
| Opatrenie 2.1.3 | 89 | 89 | 67 | 22 | 18 | 0 | 4 | 0 | 0 |
| Opatrenie 2.1.4 | 132 | 132 | 99 | 33 | 26 | 0 | 7 | 0 | 0 |
| Opatrenie 2.1.5 | 120 | 120 | 90 | 30 | 24 | 0 | 6 | 0 | 0 |
| Opatrenie 2.1.6 | 600 | 600 | 450 | 150 | 120 | 0 | 30 | 0 | 0 |
| Cieľ 2.2 | Zabezpečenie dopravného spojenia hromadnou autobusovou dopravou, prípadne železničnou dopravou. | | | | | | | | |
| Opatrenie 2.1.1 | 85 | 85 | 64 | 21 | 17 | 0 | 4 | 0 | 0 |
| Spolu | 1 266 | 1 266 | 950 | 317 | 253 | 0 | 63 | 0 | 0 |

| Časový horizont čerpania zdrojov (tis. €) | | | | | | | | | |
|---|------------------------------|----------------------|---------|------------------------|-------------------|----------------|----|-----------------|-----|
| Rok | Oprávnené náklady spolu | Verejné zdroje | | | | | | Súkromné zdroje | EIB |
| | | Verejné zdroje spolu | Fond EÚ | Národné verejné zdroje | | | | | |
| | Národné verejné zdroje spolu | | | Štátny rozpočet | Regionálne zdroje | Miestne zdroje | H | CH | |
| A=B+H+CH | B=C+D | C | D=E+F+G | E | F | G | H | CH | |
| 2015 | 247,75 | 248 | 186 | 62 | 50 | 0 | 12 | 0 | 0 |
| 2016 | 247,75 | 248 | 186 | 62 | 50 | 0 | 12 | 0 | 0 |
| 2017 | 270,00 | 270 | 203 | 68 | 54 | 0 | 14 | 0 | 0 |
| 2018 | 270,00 | 270 | 203 | 68 | 54 | 0 | 14 | 0 | 0 |
| 2019 | 98,75 | 99 | 74 | 25 | 20 | 0 | 5 | 0 | 0 |
| 2020 | 98,75 | 99 | 74 | 25 | 20 | 0 | 5 | 0 | 0 |
| 2021 | 16,50 | 17 | 12 | 4 | 3 | 0 | 1 | 0 | 0 |
| 2022 | 16,50 | 17 | 12 | 4 | 3 | 0 | 1 | 0 | 0 |
| 2023 | 0,00 | 0 | 0 | 0 | 0 | 0 | 0 | 0 | 0 |
| 2025 | 0,00 | 0 | 0 | 0 | 0 | 0 | 0 | 0 | 0 |
| Spolu | 1266,00 | 1266 | 950 | 317 | 253 | 0 | 63 | 0 | 0 |

Zdroje financovania EÚ

Integrovaný regionálny operačný program

Prioritná os č. 1: Bezpečná a ekologická doprava v regiónoch

INVESTIČNÁ PRIORITA 1.1: Posilnenie regionálnej mobility prostredníctvom prepojenia sekundárnych a terciárnych uzlov s infraštruktúrou TEN-T

INVESTIČNÁ PRIORITA 1.2: Rozvoj ekologicky priaznivých a nízkouhlíkových dopravných systémov

Prioritná os č.3: Konkurencieschopné a atraktívne regióny pre podnikanie a zamestnanosť

INVESTIČNÁ PRIORITA 3.1: Podpora fyzickej, ekonomickej a sociálnej regenerácie zanedbaných mestských a vidieckych komunít a území



OP INTEGROVANÁ INFRAŠTRUKTÚRA A OP ĽUDSKÉ ZDROJE

Program rozvoja vidieka

Projektové opatrenia (realizácia bude zabezpečovaná cez individuálne Opatrenia žiadateľov):

- Investície do hmotného majetku (čl. 18)
- Základné služby a obnova dedín vo vidieckych oblastiach (čl. 21)
- LEADER (čl. 42-45)

DOTÁCIE MINISTERSTVA DOPRAVY, VÝSTAVBY A REGIONÁLNEHO ROZVOJA SR

9.3 PROGRAM 3. TECHNICKÁ INFRAŠTRUKTÚRA

| Predpokladaná štruktúra finančných zdrojov (tis. €) | | | | | | | | | |
|---|---|----------------------|---------|------------------------------|-----------------|-------------------|----------------|-----------------|-----|
| Ciele | Oprávnené náklady spolu | Verejné zdroje | | | | | | Súkromné zdroje | EIB |
| | | Verejné zdroje spolu | Fond EÚ | Národné verejné zdroje | | | | | |
| | | | | Národné verejné zdroje spolu | Štátny rozpočet | Regionálne zdroje | Miestne zdroje | | |
| | A=B+H+CH | B=C+D | C | D=E+F+G | E | F | G | H | CH |
| Cieľ 3 | Zabezpečiť rozvoj a rekonštrukciu technickej infraštruktúry v obci. | | | | | | | | |
| Opatrenie 3.2 | 650 | 650 | 488 | 163 | 130 | 0 | 33 | 0 | 0 |
| Opatrenie 3.5 | 142 | 142 | 107 | 36 | 28 | 0 | 7 | 0 | 0 |
| Opatrenie 3.6 | 72 | 72 | 54 | 18 | 14 | 0 | 4 | 0 | 0 |
| Opatrenie 3.8 | 540 | 540 | 405 | 135 | 108 | 0 | 27 | 0 | 0 |
| Spolu | 1 404 | 1 404 | 1 053 | 351 | 281 | 0 | 70 | 0 | 0 |

| Časový horizont čerpania zdrojov (tis. €) | | | | | | | | | |
|---|------------------------------|----------------------|---------|------------------------|-------------------|----------------|----|-----------------|-----|
| Rok | Oprávnené náklady spolu | Verejné zdroje | | | | | | Súkromné zdroje | EIB |
| | | Verejné zdroje spolu | Fond EÚ | Národné verejné zdroje | | | | | |
| | Národné verejné zdroje spolu | | | Štátny rozpočet | Regionálne zdroje | Miestne zdroje | | | |
| | A=B+H+CH | B=C+D | C | D=E+F+G | E | F | G | H | CH |
| 2015 | 325,00 | 325 | 244 | 81 | 65 | 0 | 16 | 0 | 0 |
| 2016 | 343,00 | 343 | 257 | 86 | 69 | 0 | 17 | 0 | 0 |
| 2017 | 53,50 | 54 | 40 | 13 | 11 | 0 | 3 | 0 | 0 |
| 2018 | 53,50 | 54 | 40 | 13 | 11 | 0 | 3 | 0 | 0 |
| 2019 | 188,50 | 189 | 141 | 47 | 38 | 0 | 9 | 0 | 0 |
| 2020 | 170,50 | 171 | 128 | 43 | 34 | 0 | 9 | 0 | 0 |
| 2021 | 135,00 | 135 | 101 | 34 | 27 | 0 | 7 | 0 | 0 |
| 2022 | 135,00 | 135 | 101 | 34 | 27 | 0 | 7 | 0 | 0 |
| 2023 | 0,00 | 0 | 0 | 0 | 0 | 0 | 0 | 0 | 0 |
| 2025 | 0,00 | 0 | 0 | 0 | 0 | 0 | 0 | 0 | 0 |
| Spolu | 1404,00 | 1404 | 1053 | 351 | 281 | 0 | 70 | 0 | 0 |

Zdroje financovania EÚ

Integrovaný regionálny operačný program

Prioritná os č.3: Konkurencieschopné a atraktívne regióny pre podnikanie a zamestnanosť

INVESTIČNÁ PRIORITA 3.1: Podpora fyzickej, ekonomickej a sociálnej regenerácie zanedbaných mestských a vidieckych komunít a území



IROP je realizovaný prostredníctvom integrovaných územných stratégií, ktoré na úrovni NUTS2 zdefinujú prioritné Projektové zámery v regióne. Cieľom je dosiahnutie čo najväčších synergických efektov preinvestovaných finančných prostriedkov a predchádzanie negatívnym účinkom nekoordinovaného plánovania v ohraničenom území.

OP Kvalita životného prostredia

PRIORITNÁ OS 1: UDRŽATEĽNÉ VYUŽÍVANIE PRÍRODNÝCH ZDROJOV PROSTREDNÍCTVOM ROZVOJA ENVIRONMENTÁLNEJ INFRAŠTRUKTÚRY

INVESTIČNÁ PRIORITA 1: Riešenie významných potrieb investícií do sektora odpadu s cieľom splniť požiadavky environmentálneho acquis

INVESTIČNÁ PRIORITA 2: riešenie významných potrieb investícií do sektora vodného hospodárstva s cieľom splniť požiadavky environmentálneho acquis

INVESTIČNÁ PRIORITA 3: ochrana a obnova biologickej diverzity, ochrana pôdy a obnova a propagácia ekosystémových služieb vrátane Natura 2000 a zelených infraštruktúr

OP INTEGROVANÁ INFRAŠTRUKTÚRA A OP ĽUDSKÉ ZDROJE

Program rozvoja vidieka

Projektové opatrenia (realizácia bude zabezpečovaná cez individuálne Opatrenia žiadateľov):

- Investície do hmotného majetku (čl. 18)
- Základné služby a obnova dedín vo vidieckych oblastiach (čl. 21)
- LEADER (čl. 42-45)

9.4 PROGRAM 4. ODPADOVÉ HOSPODÁRSTVO

| Predpokladaná štruktúra finančných zdrojov (tis. €) | | | | | | | | | |
|---|---|----------------------|---------|------------------------------|-----------------|-------------------|----------------|-----------------|-----|
| Ciele | Oprávnené náklady spolu | Verejné zdroje | | | | | | Súkromné zdroje | EIB |
| | | Verejné zdroje spolu | Fond EÚ | Národné verejné zdroje | | | | | |
| | | | | Národné verejné zdroje spolu | Štátny rozpočet | Regionálne zdroje | Miestne zdroje | | |
| | A=B+H+CH | B=C+D | C | D=E+F+G | E | F | G | H | CH |
| Cieľ 4 | Nakladanie s komunálnym a drobným stavebným odpadom | | | | | | | | |
| Opatrenie 4.3 | 30 | 30 | 23 | 8 | 6 | 0 | 2 | 0 | 0 |
| Opatrenie 4.4 | 323 | 323 | 242 | 81 | 65 | 0 | 16 | 0 | 0 |
| Opatrenie 4.5 | 31 | 31 | 23 | 8 | 6 | 0 | 2 | 0 | 0 |
| Opatrenie 4.6 | 650 | 650 | 488 | 163 | 130 | 0 | 33 | 0 | 0 |
| Opatrenie 4.7 | 405 | 405 | 304 | 101 | 81 | 0 | 20 | 0 | 0 |
| Spolu | 1 439 | 1 439 | 1 079 | 360 | 288 | 0 | 72 | 0 | 0 |

| Časový horizont čerpania zdrojov (tis. €) | | | | | | | | | |
|---|-------------------------|----------------------|---------|------------------------------|-----------------|-------------------|----------------|-----------------|-----|
| Rok | Oprávnené náklady spolu | Verejné zdroje | | | | | | Súkromné zdroje | EIB |
| | | Verejné zdroje spolu | Fond EÚ | Národné verejné zdroje | | | | | |
| | | | | Národné verejné zdroje spolu | Štátny rozpočet | Regionálne zdroje | Miestne zdroje | | |
| | A=B+H+CH | B=C+D | C | D=E+F+G | E | F | G | H | CH |
| 2015 | 359,75 | 360 | 270 | 90 | 72 | 0 | 18 | 0 | 0 |
| 2016 | 359,75 | 360 | 270 | 90 | 72 | 0 | 18 | 0 | 0 |
| 2017 | 359,75 | 360 | 270 | 90 | 72 | 0 | 18 | 0 | 0 |
| 2018 | 359,75 | 360 | 270 | 90 | 72 | 0 | 18 | 0 | 0 |



| | | | | | | | | | |
|-------|------|------|------|-----|-----|---|----|---|---|
| 2019 | 0,00 | 0 | 0 | 0 | 0 | 0 | 0 | 0 | 0 |
| 2020 | 0,00 | 0 | 0 | 0 | 0 | 0 | 0 | 0 | 0 |
| 2021 | 0,00 | 0 | 0 | 0 | 0 | 0 | 0 | 0 | 0 |
| 2022 | 0,00 | 0 | 0 | 0 | 0 | 0 | 0 | 0 | 0 |
| 2023 | 0,00 | 0 | 0 | 0 | 0 | 0 | 0 | 0 | 0 |
| 2025 | 0 | 0 | 0 | 0 | 0 | 0 | 0 | 0 | 0 |
| Spolu | 1439 | 1439 | 1079 | 360 | 288 | 0 | 72 | 0 | 0 |

Zdroje financovania EÚ

OP Kvalita životného prostredia

PRIORITNÁ OS 1: UDRŽATEĽNÉ VYUŽÍVANIE PRÍRODNÝCH ZDROJOV PROSTREDNÍCTVOM ROZVOJA ENVIRONMENTÁLNEJ INFRAŠTRUKTÚRY

INVESTIČNÁ PRIORITA 1: Riešenie významných potrieb investícií do sektora odpadu s cieľom splniť požiadavky environmentálneho acquis

INVESTIČNÁ PRIORITA 2: riešenie významných potrieb investícií do sektora vodného hospodárstva s cieľom splniť požiadavky environmentálneho acquis

INVESTIČNÁ PRIORITA 3: ochrana a obnova biologickej diverzity, ochrana pôdy a obnova a propagácia ekosystémových služieb vrátane Natura 2000 a zelených infraštruktúr

INVESTIČNÁ PRIORITA 4: opatrenia na zlepšenie obecného prostredia, regeneráciu opustených priemyselných lokalít a zníženie znečistenia ovzdušia

PRIORITNÁ OS 2: ADAPTÁCIA NA NEPRIAZNIVÉ DÔSLEDKY ZMENY KLÍMY SO ZAMERANÍM NA OCHRANU PRED POVODŇAMI, RIADENIE A PREVENCIU SÚVISIACICH RIZÍK

INVESTIČNÁ PRIORITA 1: Podpora vyhradených investícií na prispôbenie sa zmene klímy

INVESTIČNÁ PRIORITA 2: Propagácia investícií na riešenie osobitných rizík, zabezpečenie odolnosti proti katastrofám a vyvíjanie systémov zvládania katastrof

PRIORITNÁ OS 3: ENERGETICKY EFEKTÍVNEJŠIE NÍZKOUHLÍKOVÉ HOSPODÁRSTVO

INVESTIČNÁ PRIORITA 1: Podpora výroby a distribúcie energie z obnoviteľných zdrojov

INVESTIČNÁ PRIORITA 2: Podpora energetickej efektívnosti a využitia energie z obnoviteľných zdrojov v podnikoch

INVESTIČNÁ PRIORITA 3: Podpora energetickej efektívnosti a využitia energie z obnoviteľných zdrojov vo verejných infraštruktúrach, vrátane využitia vo verejných budovách a v sektore bývania

INVESTIČNÁ PRIORITA 4: Vývoj a zavedenie inteligentných distribučných systémov s nízkymi a strednými úrovňami napätia

INVESTIČNÁ PRIORITA 5: Podpora nízkouhlíkových stratégií pre všetky typy území, zvlášť mestských oblastí, vrátane podpory trvalo udržateľnej mestskej mobility a zmiernenie relevantných adaptačných opatrení

INVESTIČNÁ PRIORITA 6: Podpora využitia vysokoúčinnnej kombinovanej výroby elektriny a tepla založenej na dopyte po využiteľnom teple

PRIORITNÁ OS 4: TECHNICKÁ POMOC

Program rozvoja vidieka

Projektové opatrenia (realizácia bude zabezpečovaná cez individuálne Opatrenia žiadateľov):

- Investície do hmotného majetku (čl. 18)
- Základné služby a obnova dedín vo vidieckych oblastiach (čl. 21)
- LEADER (čl. 42-45)

NÓRSKY FINANČNÝ MECHANIZMUS A FINANČNÝ MECHANIZMUS EHP

Finančné príspevky sa poskytujú v týchto prioritných oblastiach:

a) Ochrana a manažment životného prostredia

ŠVAJČIARSKY FINANČNÝ MECHANIZMUS

THE INTELLIGENT ENERGY – EUROPE PROGRAMM

DOTÁCIE MINISTERSTVA DOPRAVY, VÝSTAVBY A REGIONÁLNEHO ROZVOJA SR

EKO FOND

ENVIRONMENTÁLNY FOND

RECYKLAČNÝ FOND

NADÁCIA SPP



NADÁCIA ORANGE
 NADÁCIA EKOPOLIS
 GREENWAYS
 PRIESTORY
 POHODA ZA MESTOM
 ZELENÉ OÁZY
 GRANTOVÝ PROGRAM TESCO PRE ZDRAVŠIE MESTÁ

9.5 PROGRAM 5. ŽIVOTNÉ PROSTREDIE

| Predpokladaná štruktúra finančných zdrojov (tis. €) | | | | | | | | | |
|---|--|----------------------|---------|------------------------|-------------------|----------------|----|-----------------|-----|
| Ciele | Oprávnené náklady spolu | Verejné zdroje | | | | | | Súkromné zdroje | EIB |
| | | Verejné zdroje spolu | Fond EÚ | Národné verejné zdroje | | | | | |
| | Národné verejné zdroje spolu | | | Štátny rozpočet | Regionálne zdroje | Miestne zdroje | | | |
| | A=B+H+CH | B=C+D | C | D=E+F+G | E | F | G | H | CH |
| Cieľ 5.2 | Nakladanie s komunálnym a drobným stavebným odpadom | | | | | | | | |
| Opatrenie 5.2.2 | 1 705 | 1 705 | 1 279 | 426 | 341 | 0 | 85 | 0 | 0 |
| Opatrenie 5.2.3 | 45 | 45 | 34 | 11 | 9 | 0 | 2 | 0 | 0 |
| Cieľ 5.4. | Ochrana a racionálne využívanie vôd, ochrana pred povodňami. | | | | | | | | |
| Opatrenie 5.4.1 | 102 | 102 | 77 | 26 | 20 | 0 | 5 | 0 | 0 |
| Opatrenie 5.4.2 | 37 | 37 | 28 | 9 | 7 | 0 | 2 | 0 | 0 |
| Spolu | 1 889 | 1 889 | 1 417 | 472 | 378 | 0 | 94 | 0 | 0 |

| Časový horizont čerpania zdrojov (tis. €) | | | | | | | | | |
|---|------------------------------|----------------------|---------|------------------------|-------------------|----------------|----|-----------------|-----|
| Rok | Oprávnené náklady spolu | Verejné zdroje | | | | | | Súkromné zdroje | EIB |
| | | Verejné zdroje spolu | Fond EÚ | Národné verejné zdroje | | | | | |
| | Národné verejné zdroje spolu | | | Štátny rozpočet | Regionálne zdroje | Miestne zdroje | H | CH | |
| | A=B+H+CH | B=C+D | C | D=E+F+G | E | F | G | | |
| 2015 | 0,00 | 0 | 0 | 0 | 0 | 0 | 0 | 0 | 0 |
| 2016 | 443,67 | 444 | 333 | 111 | 89 | 0 | 22 | 0 | 0 |
| 2017 | 469,17 | 469 | 352 | 117 | 94 | 0 | 23 | 0 | 0 |
| 2018 | 469,17 | 469 | 352 | 117 | 94 | 0 | 23 | 0 | 0 |
| 2019 | 469,17 | 469 | 352 | 117 | 94 | 0 | 23 | 0 | 0 |
| 2020 | 31,67 | 32 | 24 | 8 | 6 | 0 | 2 | 0 | 0 |
| 2021 | 6,17 | 6 | 5 | 2 | 1 | 0 | 0 | 0 | 0 |
| 2022 | 0,00 | 0 | 0 | 0 | 0 | 0 | 0 | 0 | 0 |
| 2023 | 0,00 | 0 | 0 | 0 | 0 | 0 | 0 | 0 | 0 |
| 2025 | 0,00 | 0 | 0 | 0 | 0 | 0 | 0 | 0 | 0 |
| Spolu | 1889,00 | 1889 | 1417 | 472 | 378 | 0 | 94 | 0 | 0 |

Zdroje financovania EÚ

OP Kvalita životného prostredia

PRIORITNÁ OS 1: UDRŽATEĽNÉ VYUŽÍVANIE PRÍRODNÝCH ZDROJOV PROSTREDNÍCTVOM ROZVOJA ENVIRONMENTÁLNEJ INFRAŠTRUKTÚRY

INVESTIČNÁ PRIORITA 1: Riešenie významných potrieb investícií do sektora odpadu s cieľom splniť požiadavky environmentálneho acquis



INVESTIČNÁ PRIORITA 2: riešenie významných potrieb investícií do sektora vodného hospodárstva s cieľom splniť požiadavky environmentálneho acquis

INVESTIČNÁ PRIORITA 3: ochrana a obnova biologickej diverzity, ochrana pôdy a obnova a propagácia ekosystémových služieb vrátane Natura 2000 a zelených infraštruktúr

INVESTIČNÁ PRIORITA 4: opatrenia na zlepšenie obecného prostredia, regeneráciu opustených priemyselných lokalít a zníženie znečistenia ovzdušia

PRIORITNÁ OS 2: ADAPTÁCIA NA NEPRIAZNIVÉ DÔSLEDKY ZMENY KLÍMY SO ZAMERANÍM NA OCHRANU PRED POVODŇAMI, RIADENIE A PREVENCIU SÚVISIACICH RIZÍK

INVESTIČNÁ PRIORITA 1: Podpora vyhradených investícií na prispôsobenie sa zmene klímy

INVESTIČNÁ PRIORITA 2: Propagácia investícií na riešenie osobitných rizík, zabezpečenie odolnosti proti katastrofám a vyvíjanie systémov zvládania katastrof

PRIORITNÁ OS 3: ENERGETICKY EFEKTÍVNEJŠIE NÍZKOUHLÍKOVÉ HOSPODÁRSTVO

INVESTIČNÁ PRIORITA 1: Podpora výroby a distribúcie energie z obnoviteľných zdrojov

INVESTIČNÁ PRIORITA 2: Podpora energetickej efektívnosti a využitia energie z obnoviteľných zdrojov v podnikoch

INVESTIČNÁ PRIORITA 3: Podpora energetickej efektívnosti a využitia energie z obnoviteľných zdrojov vo verejných infraštruktúrach, vrátane využitia vo verejných budovách a v sektore bývania

INVESTIČNÁ PRIORITA 4: Vývoj a zavedenie inteligentných distribučných systémov s nízkymi a strednými úrovňami napätia

INVESTIČNÁ PRIORITA 5: Podpora nízkouhlíkových stratégií pre všetky typy území, zvlášť mestských oblastí, vrátane podpory trvalo udržateľnej mestskej mobility a zmiernenie relevantných adaptačných opatrení

INVESTIČNÁ PRIORITA 6: Podpora využitia vysokoúčinnnej kombinovanej výroby elektriny a tepla založenej na dopyte po využiteľnom teple

PRIORITNÁ OS 4: TECHNICKÁ POMOC

Program rozvoja vidieka

Projektové opatrenia (realizácia bude zabezpečovaná cez individuálne Opatrenia žiadateľov):

- Investície do hmotného majetku (čl. 18)
- Základné služby a obnova dedín vo vidieckych oblastiach (čl. 21)
- LEADER (čl. 42-45)

NÓRSKY FINANČNÝ MECHANIZMUS A FINANČNÝ MECHANIZMUS EHP

Finančné príspevky sa poskytujú v týchto prioritných oblastiach:

- a) Ochrana a manažment životného prostredia
- b) Klimatické zmeny a obnoviteľná energia

ŠVAJČIARSKY FINANČNÝ MECHANIZMUS

THE INTELLIGENT ENERGY – EUROPE PROGRAMM

DOTÁCIE MINISTERSTVA DOPRAVY, VÝSTAVBY A REGIONÁLNEHO ROZVOJA SR

EKO FOND

ENVIRONMENTÁLNY FOND

RECYKLAČNÝ FOND

NADÁCIA SPP

NADÁCIA ORANGE

NADÁCIA EKOPOLIS

GREENWAYS

PRIESTORY

POHODA ZA MESTOM

ZELENÉ OÁZY

GRANTOVÝ PROGRAM TESCO PRE ZDRAVŠIE MESTÁ

9.6 PROGRAM 6. SOCIÁLNE SLUŽBY A ZDRAVOTNÍCTVO

| Predpokladaná štruktúra finančných zdrojov (tis. €) | | | | | | | | | |
|---|-------------------------|----------------------|---------|------------------------------|-----------------|-------------------|----------------|-----------------|-----|
| Ciele | Oprávnené náklady spolu | Verejné zdroje | | | | | | Súkromné zdroje | EIB |
| | | Verejné zdroje spolu | Fond EÚ | Národné verejné zdroje | | | | | |
| | | | | Národné verejné zdroje spolu | Štátny rozpočet | Regionálne zdroje | Miestne zdroje | | |
| | A=B+H+CH | B=C+D | C | D=E+F+G | E | F | G | H | CH |



| | | | | | | | | | |
|-----------------|--|----------|--------|--------|--------|------|-------|------|------|
| Cieľ 6.1 | Doplniť chýbajúcu infraštruktúru sociálnych zariadení v obci a zvýšiť ich kvalitu. | | | | | | | | |
| Opatrenie 6.1.1 | 500 | 500 | 375 | 125 | 100 | 0 | 25 | 0 | 0 |
| Opatrenie 6.1.2 | 51 | 51 | 38 | 13 | 10 | 0 | 3 | 0 | 0 |
| Opatrenie 6.1.3 | 153 | 153 | 115 | 38 | 31 | 0 | 8 | 0 | 0 |
| Opatrenie 6.1.4 | 600 | 600 | 450 | 150 | 120 | 0 | 30 | 0 | 0 |
| Spolu | 1 304,00 | 1 304,00 | 978,00 | 326,00 | 260,80 | 0,00 | 65,20 | 0,00 | 0,00 |

| Časový horizont čerpania zdrojov (tis. €) | | | | | | | | | |
|---|------------------------------|----------------------|---------|------------------------|-------------------|----------------|----|-----------------|-----|
| Rok | Oprávnené náklady spolu | Verejné zdroje | | | | | | Súkromné zdroje | EIB |
| | | Verejné zdroje spolu | Fond EÚ | Národné verejné zdroje | | | | | |
| | Národné verejné zdroje spolu | | | Štátny rozpočet | Regionálne zdroje | Miestne zdroje | H | CH | |
| | A=B+H+CH | B=C+D | C | D=E+F+G | E | F | G | | |
| 2015 | 188,25 | 188 | 141 | 47 | 38 | 0 | 9 | 0 | 0 |
| 2016 | 188,25 | 188 | 141 | 47 | 38 | 0 | 9 | 0 | 0 |
| 2017 | 326,00 | 326 | 245 | 82 | 65 | 0 | 16 | 0 | 0 |
| 2018 | 326,00 | 326 | 245 | 82 | 65 | 0 | 16 | 0 | 0 |
| 2019 | 137,75 | 138 | 103 | 34 | 28 | 0 | 7 | 0 | 0 |
| 2020 | 137,75 | 138 | 103 | 34 | 28 | 0 | 7 | 0 | 0 |
| 2021 | 0,00 | 0 | 0 | 0 | 0 | 0 | 0 | 0 | 0 |
| 2022 | 0,00 | 0 | 0 | 0 | 0 | 0 | 0 | 0 | 0 |
| 2023 | 0,00 | 0 | 0 | 0 | 0 | 0 | 0 | 0 | 0 |
| 2025 | 0,00 | 0 | 0 | 0 | 0 | 0 | 0 | 0 | 0 |
| Spolu | 1304,00 | 1304 | 978 | 326 | 261 | 0 | 65 | 0 | 0 |

Zdroje financovania EÚ

Európsky sociálny fond 2014 – 2020

OP INTEGROVANÁ INFRAŠTRUKTÚRA A OP ĽUDSKÉ ZDROJE

Integrovaný regionálny operačný program

Prioritná os č. 2: Ľahší prístup k efektívnym a kvalitnejším verejným službám

INVESTIČNÁ PRIORITA 2.1: Investovanie do sociálnej infraštruktúry, ktoré prispieva k národnému, regionálnemu a miestnemu rozvoju, a prechodu z inštitucionálnych služieb na komunitné

INVESTIČNÁ PRIORITA 2.2: Investovanie do vzdelávania, zručností a celoživotného vzdelávania prostredníctvom rozvoja infraštruktúry vzdelávania a odbornej prípravy

NÓRSKY FINANČNÝ MECHANIZMUS A FINANČNÝ MECHANIZMUS EHP

Finančné príspevky sa poskytujú v týchto prioritných oblastiach:

c) Občianska spoločnosť

DOTÁCIE MINISTERSTVA PRÁCE, SOCIÁLNYCH VECÍ A RODINY SR
ŠTÁTNY FOND ROZVOJA BÝVANIA

NADÁCIA SPP
NADÁCIA ORANGE
NADÁCIA EKOPOLIS
NADÁCIA PONTIS



9.7 PROGRAM 7. VZDELÁVANIE A ŠPORT

| Predpokladaná štruktúra finančných zdrojov (tis. €) | | | | | | | | | |
|---|--|----------------------|---------|------------------------------|-----------------|-------------------|----------------|-----------------|-----|
| Ciele | Oprávnené náklady spolu | Verejné zdroje | | | | | | Súkromné zdroje | EIB |
| | | Verejné zdroje spolu | Fond EÚ | Národné verejné zdroje | | | | | |
| | | | | Národné verejné zdroje spolu | Štátny rozpočet | Regionálne zdroje | Miestne zdroje | | |
| | A=B+H+CH | B=C+D | C | D=E+F+G | E | F | G | H | CH |
| Cieľ 7.1. | Zabezpečiť rozvoj a údržbu infraštruktúry vzdelávania a zabezpečenie podmienok pre efektívnu vzdelávaciu činnosť v obci. | | | | | | | | |
| Opatrenie 7.1.1 | 100 | 100 | 75 | 25 | 20 | 0 | 5 | 0 | 0 |
| Opatrenie 7.1.2 | 251 | 251 | 188 | 63 | 50 | 0 | 13 | 0 | 0 |
| Opatrenie 7.1.3 | 215 | 215 | 161 | 54 | 43 | 0 | 11 | 0 | 0 |
| Opatrenie 7.1.5 | 350 | 350 | 263 | 88 | 70 | 0 | 18 | 0 | 0 |
| Opatrenie 7.1.5 | 300 | 300 | 225 | 75 | 60 | 0 | 15 | 0 | 0 |
| Cieľ 7.2. | Zabezpečiť trvalé skvalitňovanie vyváženej ponuky výkonnostného a rekreačného športu. | | | | | | | | |
| Opatrenie 7.2.1 | 920 | 920 | 690 | 230 | 184 | 0 | 46 | 0 | 0 |
| Spolu | 2 136 | 2 136 | 1 602 | 534 | 427 | 0 | 107 | 0 | 0 |

| Časový horizont čerpania zdrojov (tis. €) | | | | | | | | | |
|---|------------------------------|----------------------|---------|------------------------|-------------------|----------------|-----|-----------------|-----|
| Rok | Oprávnené náklady spolu | Verejné zdroje | | | | | | Súkromné zdroje | EIB |
| | | Verejné zdroje spolu | Fond EÚ | Národné verejné zdroje | | | | | |
| | Národné verejné zdroje spolu | | | Štátny rozpočet | Regionálne zdroje | Miestne zdroje | H | CH | |
| | A=B+H+CH | B=C+D | C | D=E+F+G | E | F | G | H | CH |
| 2015 | 380,25 | 380 | 285 | 95 | 76 | 0 | 19 | 0 | 0 |
| 2016 | 487,75 | 488 | 366 | 122 | 98 | 0 | 24 | 0 | 0 |
| 2017 | 587,75 | 588 | 441 | 147 | 118 | 0 | 29 | 0 | 0 |
| 2018 | 480,25 | 480 | 360 | 120 | 96 | 0 | 24 | 0 | 0 |
| 2019 | 100,00 | 100 | 75 | 25 | 20 | 0 | 5 | 0 | 0 |
| 2020 | 100,00 | 100 | 75 | 25 | 20 | 0 | 5 | 0 | 0 |
| 2021 | 0,00 | 0 | 0 | 0 | 0 | 0 | 0 | 0 | 0 |
| 2022 | 0,00 | 0 | 0 | 0 | 0 | 0 | 0 | 0 | 0 |
| 2023 | 0,00 | 0 | 0 | 0 | 0 | 0 | 0 | 0 | 0 |
| 2025 | 0,00 | 0 | 0 | 0 | 0 | 0 | 0 | 0 | 0 |
| Spolu | 2136,00 | 2136 | 1602 | 534 | 427 | 0 | 107 | 0 | 0 |

Zdroje financovania EÚ

Európsky sociálny fond 2014 – 2020**Integrovaný regionálny operačný program**

INVESTIČNÁ PRIORITA 2.1: Investovanie do sociálnej infraštruktúry, ktoré prispieva k národnému, regionálnemu a miestnemu rozvoju, a prechodu z inštitucionálnych služieb na komunitné

INVESTIČNÁ PRIORITA 2.2: Investovanie do vzdelávania, zručností a celoživotného vzdelávania prostredníctvom rozvoja infraštruktúry vzdelávania a odbornej prípravy

OP INTEGROVANÁ INFRAŠTRUKTÚRA A OP ĽUDSKÉ ZDROJE



Program rozvoja vidieka

Projektové opatrenia (realizácia bude zabezpečovaná cez individuálne Opatrenia žiadateľov):

- Prenos znalostí a informačné akcie (čl. 15)
- Poradenské služby (čl. 16)
- Investície do hmotného majetku (čl. 18)
- Základné služby a obnova dedín vo vidieckych oblastiach (čl. 21)
- Spolupráca (čl. 36)
- LEADER (čl. 42-45)

NÓRSKY FINANČNÝ MECHANIZMUS A FINANČNÝ MECHANIZMUS EHP

Finančné príspevky sa poskytujú v týchto prioritných oblastiach: d) Rozvoj ľudských zdrojov

DOTÁCIE MINISTERSTVA ŠKOLSTVA, VEDY, VÝSKUMU A ŠPORTU SR

DOTÁCIE MINISTERSTVA PRÁCE, SOCIÁLNYCH VECÍ A RODINY SR

Podprogramy Comenius, Leonardo da Vinci a sektorový program Grundtvig

PROGRAM CELOŽIVOTNÉHO VZDELÁVANIA 2007 - 2013

s dôrazom na možnosti pre mestá a obce

9.8 PROGRAM 8. KULTÚRA

| Predpokladaná štruktúra finančných zdrojov (tis. €) | | | | | | | | | |
|---|---|----------------------|---------|------------------------------|-----------------|-------------------|----------------|-----------------|-----|
| Ciele | Oprávnené náklady spolu | Verejné zdroje | | | | | | Súkromné zdroje | EIB |
| | | Verejné zdroje spolu | Fond EÚ | Národné verejné zdroje | | | | | |
| | | | | Národné verejné zdroje spolu | Štátny rozpočet | Regionálne zdroje | Miestne zdroje | | |
| | A=B+H+CH | B=C+D | C | D=E+F+G | E | F | G | H | CH |
| Cieľ 8.1 | Zachovanie kultúrno–historického potenciálu obce a rozvoj kultúrnych, informačných a voľnočasových aktivít v nadväznosti na rozvoj cestovného ruchu na regionálnej a miestnej úrovni. | | | | | | | | |
| Opatrenie 8.1.1 | 135 | 135 | 101 | 34 | 27 | 0 | 7 | 0 | 0 |
| Opatrenie 8.1.2 | 200 | 200 | 150 | 50 | 40 | 0 | 10 | 0 | 0 |
| Opatrenie 8.1.7 | 25 | 25 | 19 | 6 | 5 | 0 | 1 | 0 | 0 |
| Cieľ 8.3 | Vytvorenie podmienok na efektívnu propagáciu obce v oblasti kultúry. | | | | | | | | |
| Opatrenie 8.3.2 | 1 | 1 | 0 | 1 | 0 | 0 | 1 | 0 | 0 |
| Spolu | 361,0 | 361 | 270 | 91 | 72 | 0 | 19 | 0 | 0 |

| Časový horizont čerpania zdrojov (tis. €) | | | | | | | | | |
|---|-------------------------|----------------------|---------|------------------------------|-----------------|-------------------|----------------|-----------------|-----|
| Rok | Oprávnené náklady spolu | Verejné zdroje | | | | | | Súkromné zdroje | EIB |
| | | Verejné zdroje spolu | Fond EÚ | Národné verejné zdroje | | | | | |
| | | | | Národné verejné zdroje spolu | Štátny rozpočet | Regionálne zdroje | Miestne zdroje | | |
| | A=B+H+CH | B=C+D | C | D=E+F+G | E | F | G | H | CH |
| 2015 | 33,85 | 34 | 25 | 9 | 7 | 0 | 2 | 0 | 0 |
| 2016 | 90,10 | 90 | 68 | 23 | 18 | 0 | 5 | 0 | 0 |
| 2017 | 90,10 | 90 | 68 | 23 | 18 | 0 | 5 | 0 | 0 |
| 2018 | 90,10 | 90 | 68 | 23 | 18 | 0 | 5 | 0 | 0 |
| 2019 | 56,35 | 56 | 42 | 14 | 11 | 0 | 3 | 0 | 0 |
| 2020 | 0,10 | 0 | 0 | 0 | 0 | 0 | 0 | 0 | 0 |
| 2021 | 0,10 | 0 | 0 | 0 | 0 | 0 | 0 | 0 | 0 |
| 2022 | 0,10 | 0 | 0 | 0 | 0 | 0 | 0 | 0 | 0 |
| 2023 | 0,10 | 0 | 0 | 0 | 0 | 0 | 0 | 0 | 0 |



| | | | | | | | | | |
|-------|-------|-----|-----|----|----|---|----|---|---|
| 2025 | 0,10 | 0 | 0 | 0 | 0 | 0 | 0 | 0 | 0 |
| Spolu | 361,0 | 361 | 270 | 91 | 72 | 0 | 19 | 0 | 0 |

Zdroje financovania EÚ

Integrovaný regionálny operačný program

Prioritná os č.3: Konkurencieschopné a atraktívne regióny pre podnikanie a zamestnanosť

INVESTIČNÁ PRIORITA 3.1: Podpora fyzickej, ekonomickej a sociálnej regenerácie zanedbaných mestských a vidieckych komunít a území

INVESTIČNÁ PRIORITA 3.2: Ochrana, propagácia a rozvoj kultúrneho a prírodného dedičstva

Program rozvoja vidieka

Projektové opatrenia (realizácia bude zabezpečovaná cez individuálne Opatrenia žiadateľov):

- Prenos znalostí a informačné akcie (čl. 15)
- Poradenské služby (čl. 16)
- Investície do hmotného majetku (čl. 18)
- Základné služby a obnova dedín vo vidieckych oblastiach (čl. 21)
- LEADER (čl. 42-45)

NÓRSKY FINANČNÝ MECHANIZMUS A FINANČNÝ MECHANIZMUS EHP

Finančné príspevky sa poskytujú v týchto prioritných oblastiach:

e) Zachovanie kultúrneho dedičstva.

ŠVAJČIARSKY FINANČNÝ MECHANIZMUS

PROGRAM EURÓPSKEJ KOMISIE KULTÚRA 2007 – 2013

1. Podpora kultúrnych Projektov
2. Podpora organizácií pôsobiach na európskej úrovni v oblasti kultúry
3. Podpora na analýzy zhromažďovanie a šírenie informácií na maximalizáciu vplyvu Projektov v oblasti kultúrnej spolupráce

DOTAČNÝ SYSTÉM MINISTERSTVA KULTÚRY SR 2012

PROGRAM 1 - OBNOVME SI SVOJ DOM

PROGRAM 2 - KULTÚRNE AKTIVITY V OBLASTI PAMÄŤOVÝCH INŠTITÚCIÍ

PROGRAM 4 – UMENIE

PROGRAM 5 - PRO SLOVAKIA

PROGRAM 6 - KULTÚRA ZNEVÝHODNENÝCH SKUPÍN OBYVATEĽSTVA

PROGRAM 7 - NEHMOTNÉ KULTÚRNE DEDIČSTVO A KULTÚRNO-OSVETOVÁ ČINNOSŤ

PROGRAM 8 - KULTÚRNE POUKAZY

WORLD MONUMENTS FUND (SVETOVÝ PAMIAŤKOVÝ FOND)

NADÁCIA SPP

NADÁCIA ORANGE

NADÁCIA EKOPOLIS

9.9 PROGRAM 9. PROPAGÁCIA A CESTOVNÝ RUCH

| Predpokladaná štruktúra finančných zdrojov (tis. €) | | | | | | | | | |
|---|------------------------------------|----------------------|---------|------------------------------|-----------------|-------------------|----------------|-----------------|-----|
| Ciele | Oprávnené náklady spolu | Verejné zdroje | | | | | | Súkromné zdroje | EIB |
| | | Verejné zdroje spolu | Fond EÚ | Národné verejné zdroje | | | | | |
| | | | | Národné verejné zdroje spolu | Štátny rozpočet | Regionálne zdroje | Miestne zdroje | | |
| | A=B+H+CH | B=C+D | C | D=E+F+G | E | F | G | H | CH |
| Cieľ 9.1 | Zabezpečiť účinnú propagáciu obce. | | | | | | | | |
| Opatrenie 9.1.1 | 1 | 1 | 0 | 1 | 0 | 0 | 1 | 0 | 0 |
| Opatrenie 9.1.2 | 1 | 1 | 0 | 1 | 0 | 0 | 1 | 0 | 0 |
| Cieľ 9.2 | Rekreačno- relaxačné zázemie obce. | | | | | | | | |



| | | | | | | | | | |
|-----------------|-----|-----|-----|-----|-----|---|----|---|---|
| Opatrenie 9.2.1 | 655 | 655 | 491 | 164 | 131 | 0 | 33 | 0 | 0 |
| Spolu | 657 | 657 | 491 | 166 | 131 | 0 | 35 | 0 | 0 |

| Časový horizont čerpania zdrojov (tis. €) | | | | | | | | | |
|---|-------------------------|----------------------|---------|------------------------------|-----------------|-------------------|----------------|-----------------|-----|
| Rok | Oprávnené náklady spolu | Verejné zdroje | | | | | | Súkromné zdroje | EIB |
| | | Verejné zdroje spolu | Fond EÚ | Národné verejné zdroje | | | | | |
| | | | | Národné verejné zdroje spolu | Štátny rozpočet | Regionálne zdroje | Miestne zdroje | | |
| | A=B+H+CH | B=C+D | C | D=E+F+G | E | F | G | H | CH |
| 2015 | 0,60 | 1 | 0 | 1 | 0 | 0 | 1 | 0 | 0 |
| 2016 | 109,77 | 110 | 82 | 28 | 22 | 0 | 6 | 0 | 0 |
| 2017 | 109,27 | 109 | 82 | 27 | 22 | 0 | 6 | 0 | 0 |
| 2018 | 109,27 | 109 | 82 | 27 | 22 | 0 | 6 | 0 | 0 |
| 2019 | 109,27 | 109 | 82 | 27 | 22 | 0 | 6 | 0 | 0 |
| 2020 | 109,27 | 109 | 82 | 27 | 22 | 0 | 6 | 0 | 0 |
| 2021 | 109,27 | 109 | 82 | 27 | 22 | 0 | 6 | 0 | 0 |
| 2022 | 0,10 | 0 | 0 | 0 | 0 | 0 | 0 | 0 | 0 |
| 2023 | 0,10 | 0 | 0 | 0 | 0 | 0 | 0 | 0 | 0 |
| 2025 | 0,10 | 0 | 0 | 0 | 0 | 0 | 0 | 0 | 0 |
| Spolu | 657 | 657 | 491 | 166 | 131 | 0 | 35 | 0 | 0 |

Zdroje financovania EÚ

Integrovaný regionálny operačný program

Prioritná os č.3: Konkurencieschopné a atraktívne regióny pre podnikanie a zamestnanosť

INVESTIČNÁ PRIORITA 3.1: Podpora fyzickej, ekonomickej a sociálnej regenerácie zanedbaných mestských a vidieckych komunit a území

INVESTIČNÁ PRIORITA 3.2: Ochrana, propagácia a rozvoj kultúrneho a prírodného dedičstva

OP INTEGROVANÁ INFRAŠTRUKTÚRA A OP ĽUDSKÉ ZDROJE

Program rozvoja vidieka

Projektové opatrenia (realizácia bude zabezpečovaná cez individuálne Opatrenia žiadateľov):

- Podpora mladých farmárov, malých fariem a podnikania (čl. 20)
- Základné služby a obnova dedín vo vidieckych oblastiach (čl. 21)
- Spolupráca (čl. 36)
- LEADER (čl. 42-45)

9.10 PROGRAM 10. ADMINISTRATÍVA A BEZPEČNOSŤ

| Predpokladaná štruktúra finančných zdrojov (tis. €) | | | | | | | | | |
|---|--|----------------------|---------|------------------------------|-----------------|-------------------|----------------|-----------------|-----|
| Ciele | Oprávnené náklady spolu | Verejné zdroje | | | | | | Súkromné zdroje | EIB |
| | | Verejné zdroje spolu | Fond EÚ | Národné verejné zdroje | | | | | |
| | | | | Národné verejné zdroje spolu | Štátny rozpočet | Regionálne zdroje | Miestne zdroje | | |
| | A=B+H+CH | B=C+D | C | D=E+F+G | E | F | G | H | CH |
| Cieľ 10.1. | Zabezpečiť rozvoj administratívnej infraštruktúry a podmienok na výkon samosprávnych funkcií v obci | | | | | | | | |
| Opatrenie 10.1.1 | 120 | 120 | 90 | 30 | 24 | 0 | 6 | 0 | 0 |
| Cieľ 10.2. | Vytvorenie podmienok na znižovanie kriminality v obci a ochranu majetku obyvateľov a ostatných subjektov v obci. | | | | | | | | |



| | | | | | | | | | |
|------------------|-----|-----|----|----|----|---|---|---|---|
| Opatrenie 10.2.1 | 12 | 12 | 9 | 3 | 2 | 0 | 1 | 0 | 0 |
| Spolu | 132 | 132 | 99 | 33 | 26 | 0 | 7 | 0 | 0 |

| Časový horizont čerpania zdrojov (tis. €) | | | | | | | | | |
|---|------------------------------|----------------------|---------|------------------------|-------------------|----------------|---|-----------------|-----|
| Rok | Oprávnené náklady spolu | Verejné zdroje | | | | | | Súkromné zdroje | EIB |
| | | Verejné zdroje spolu | Fond EÚ | Národné verejné zdroje | | | | | |
| | Národné verejné zdroje spolu | | | Štátny rozpočet | Regionálne zdroje | Miestne zdroje | H | CH | |
| | A=B+H+CH | B=C+D | C | D=E+F+G | E | F | G | H | CH |
| 2015 | 6,00 | 6 | 5 | 2 | 1 | 0 | 0 | 0 | 0 |
| 2016 | 36,00 | 36 | 27 | 9 | 7 | 0 | 2 | 0 | 0 |
| 2017 | 30,00 | 30 | 23 | 8 | 6 | 0 | 2 | 0 | 0 |
| 2018 | 30,00 | 30 | 23 | 8 | 6 | 0 | 2 | 0 | 0 |
| 2019 | 30,00 | 30 | 23 | 8 | 6 | 0 | 2 | 0 | 0 |
| 2020 | 0,00 | 0 | 0 | 0 | 0 | 0 | 0 | 0 | 0 |
| 2021 | 0,00 | 0 | 0 | 0 | 0 | 0 | 0 | 0 | 0 |
| 2022 | 0,00 | 0 | 0 | 0 | 0 | 0 | 0 | 0 | 0 |
| 2023 | 0,00 | 0 | 0 | 0 | 0 | 0 | 0 | 0 | 0 |
| 2025 | 0,00 | 0 | 0 | 0 | 0 | 0 | 0 | 0 | 0 |
| Spolu | 132,00 | 132 | 99 | 33 | 26 | 0 | 7 | 0 | 0 |

Zdroje financovania EÚ

Program rozvoja vidieka

Projektové opatrenia (realizácia bude zabezpečovaná cez individuálne Opatrenia žiadateľov):

- Prenos znalostí a informačné akcie (čl. 15)
- Poradenské služby (čl. 16)

OP Efektívna verejná správa (EVS)

9.11 PROGRAM 11. INFORMATIZÁCIA OBCE

| Predpokladaná štruktúra finančných zdrojov (tis. €) | | | | | | | | | |
|---|--|----------------------|---------|------------------------------|-----------------|-------------------|----------------|-----------------|-----|
| Ciele | Oprávnené náklady spolu | Verejné zdroje | | | | | | Súkromné zdroje | EIB |
| | | Verejné zdroje spolu | Fond EÚ | Národné verejné zdroje | | | | | |
| | | | | Národné verejné zdroje spolu | Štátny rozpočet | Regionálne zdroje | Miestne zdroje | | |
| | A=B+H+CH | B=C+D | C | D=E+F+G | E | F | G | H | CH |
| Cieľ 11.1 | Zabezpečiť technické podmienky na prechod samosprávy na nový typ vládnutia - e - government. | | | | | | | | |
| Opatrenie 11.1.1 | 40 | 40 | 30 | 10 | 8 | 0 | 2 | 0 | 0 |
| Opatrenie 11.1.2 | 30 | 30 | 23 | 8 | 6 | 0 | 2 | 0 | 0 |
| Spolu | 70 | 70 | 53 | 18 | 14 | 0 | 4 | 0 | 0 |

| Časový horizont čerpania zdrojov (tis. €) | | | | | | |
|---|-------------------------|----------------|---------|------------------------|-----------------|-----|
| Rok | Oprávnené náklady spolu | Verejné zdroje | | | Súkromné zdroje | EIB |
| | | Verejné | Fond EÚ | Národné verejné zdroje | | |



| | | zdroje spolu | | Národné verejné zdroje spolu | Štátny rozpočet | Regionálne zdroje | Miestne zdroje | | |
|-------|----------|-----------------|----|---------------------------------------|--------------------|----------------------|-------------------|---|----|
| | A=B+H+CH | B=C+D | C | D=E+F+G | E | F | G | H | CH |
| 2015 | 10,00 | 10 | 8 | 3 | 2 | 0 | 1 | 0 | 0 |
| 2016 | 17,50 | 18 | 13 | 4 | 4 | 0 | 1 | 0 | 0 |
| 2017 | 17,50 | 18 | 13 | 4 | 4 | 0 | 1 | 0 | 0 |
| 2018 | 17,50 | 18 | 13 | 4 | 4 | 0 | 1 | 0 | 0 |
| 2019 | 7,50 | 8 | 6 | 2 | 2 | 0 | 0 | 0 | 0 |
| 2020 | 0,00 | 0 | 0 | 0 | 0 | 0 | 0 | 0 | 0 |
| 2021 | 0,00 | 0 | 0 | 0 | 0 | 0 | 0 | 0 | 0 |
| 2022 | 0,00 | 0 | 0 | 0 | 0 | 0 | 0 | 0 | 0 |
| 2023 | 0,00 | 0 | 0 | 0 | 0 | 0 | 0 | 0 | 0 |
| 2025 | 0,00 | 0 | 0 | 0 | 0 | 0 | 0 | 0 | 0 |
| Spolu | 70,00 | 70 | 53 | 18 | 14 | 0 | 4 | 0 | 0 |

Zdroje financovania EÚ

OP Efektívna verejná správa (EVS)

OP INTEGROVANÁ INFRAŠTRUKTÚRA A OP ĽUDSKÉ ZDROJE

Program rozvoja vidieka

Projektové opatrenia (realizácia bude zabezpečovaná cez individuálne Opatrenia žiadateľov):

- Prenos znalostí a informačné akcie (čl. 15)
- Poradenské služby (čl. 16)

PRÁVIDLÁ STRATÉGIE FINANCOVANIA ŠTRUKTURÁLNYCH FONDOV A KOHÉZNEHO FONDU PRE PROGRAMOVÉ OBDOBIE 2014 – 2020

V nadväznosti na základné legislatívne východiská pre určenie stratégie financovania 2014 – 2020 sa stanovujú nasledovné pravidlá stratégie financovania 2014 – 2020:

- výška pomoci z EÚ sa pre všetky operačné programy vyjadruje k celkovým oprávneným výdavkom v zmysle čl. 110, ods. 2, písm. a) návrhu všeobecného nariadenia pre programové obdobie 2014 – 2020;
- v rámci cieľa Investície pre rast a zamestnanosť – KF – sa stanovuje výška pomoci z EÚ vo výške 85,0 % z celkových oprávnených výdavkov, čo predstavuje maximálnu mieru spolufinancovania EÚ podľa čl. 110, ods. 3 návrhu všeobecného nariadenia pre programové obdobie 2014 – 2020;
- v rámci cieľa Investície pre rast a zamestnanosť – štrukturálne fondy v rámci menej rozvinutých regiónov – sa stanovuje výška pomoci z EÚ vo výške 85,0 % z celkových oprávnených výdavkov, čo predstavuje maximálnu mieru spolufinancovania EÚ podľa čl. 110, ods. 3 návrhu všeobecného nariadenia pre programové obdobie 2014 – 2020;
- v rámci cieľa Investície pre rast a zamestnanosť – štrukturálne fondy v rámci viac rozvinutého regiónu² – sa stanovuje výška pomoci z EÚ vo výške 50,0 % z celkových oprávnených výdavkov, čo predstavuje maximálnu mieru spolufinancovania EÚ podľa čl. 110, ods. 3 návrhu všeobecného nariadenia pre programové obdobie 2014 – 2020;
- v rámci cieľa Európska územná spolupráca – programy cezhraničnej spolupráce, v ktorých SR plní úlohu riadiaceho orgánu – sa stanovuje výška pomoci z EÚ vo výške 85,0 % (EFRR) z celkových oprávnených výdavkov pre celé územie Slovenska, čo predstavuje maximálnu mieru spolufinancovania EÚ podľa čl. 110, ods. 3 návrhu všeobecného nariadenia pre programové obdobie 2014 – 2020;
- maximálna intenzita štátnej pomoci sa stanovuje v súlade so schémami štátnej pomoci, resp. príslušnou legislatívou EÚ;
- v prípade realizácie partnerských Projektov sa na jednotlivých partnerov vzťahujú pravidlá financovania individuálne v závislosti od typu prijímateľa, t. j. pre partnerov sa neuplatňujú pravidlá financovania platné pre vedúceho partnera;
- možnosť dobrovoľného zvýšenia podielu prijímateľa na financovaní maximálne však do výšky národných zdrojov v závislosti od kategórie regiónu. Zvýšenie miery financovania prijímateľa nad stanovenú výšku závisí len od rozhodnutia samotného prijímateľa;
- v rámci jedného Opatrenia sa počas celej doby implementácie uplatňuje jeden pomer financovania za jednotlivé zdroje

Pravidlá financovania pre prijímateľov v rámci menej rozvinutých regiónov, cieľa Európska územná spolupráca – cezhraničnej spolupráce a pre prijímateľov z Kohézneho fondu



Financovanie Projektov prijímateľa – organizácia štátnej správy

Pre prijímateľa – organizáciu štátnej správy: ústredné orgány štátnej správy, štátne rozpočtové organizácie, štátne príspevkové organizácie (subjekt v zmysle časti 2.1 písm. a)) sa stanovujú nasledovné pravidlá spolufinancovania pomoci:

| Prijímateľ – organizácia štátnej správy | | | |
|---|------------------------|------------|---------|
| Celkové oprávnené výdavky | | | |
| Zdroje EÚ | Národné verejné zdroje | | Spolu |
| EFRR / ESF / KF | Štátny rozpočet | Prijímateľ | |
| 85,0 % | 15,0 % | 0,0 % | 100,0 % |

V prípade, ak je prijímateľom organizácia štátnej správy (subjekt v zmysle časti 2.1, písm. a)), uhrádzajú sa oprávnené výdavky vo výške 100,0 % z celkových oprávnených výdavkov, pričom výška pomoci z EFRR, ESF a KF sa stanovuje vo výške 85,0 % a príspevok zo štátneho rozpočtu vo výške 15,0 %.

Financovanie Projektov prijímateľa – ostatné subjekty verejnej správy

Pre prijímateľa – ostatné subjekty verejnej správy: verejné vysoké školy a ďalšie subjekty, ktoré sú zapísané a zaradené v registri podľa odseku 1 § 3 zákona č. 523/2004 Z. z. o rozpočtových pravidlách verejnej správy a o zmene a doplnení niektorých zákonov v znení neskorších predpisov, združenia právnických osôb z verejnej správy a verejné zdravotné poisťovne okrem obcí, vyšších územných celkov a organizácií štátnej správy (subjekt v zmysle časti 2.1, písm. b)) sa stanovujú nasledovné pravidlá spolufinancovania pomoci:

| Prijímateľ – ostatné subjekty verejnej správy | | | |
|---|------------------------|------------|---------|
| Celkové oprávnené výdavky | | | |
| Zdroje EÚ | Národné verejné zdroje | | Spolu |
| EFRR / ESF / KF | Štátny rozpočet | Prijímateľ | |
| 85,0 % | 10,0 % | 5,0 % | 100,0 % |

V prípade, ak sú prijímateľom ostatné subjekty verejnej správy (subjekt v zmysle časti 2.1, písm. b)), uhrádzajú sa oprávnené výdavky vo výške 100,0 % z celkových oprávnených výdavkov, pričom výška pomoci z EFRR, ESF a KF sa stanovuje vo výške 85,0 %, príspevok zo štátneho rozpočtu vo výške 10,0 % a príspevok prijímateľa vo výške 5,0 %.

Financovanie Projektov prijímateľa – obec / vyšší územný celok

Pre prijímateľa – obec / vyšší územný celok, príp. rozpočtové organizácie a príspevkové organizácie zriadené obcou / vyšším územným celkom (subjekt v zmysle časti 2.1, písm. c) a d)) sa stanovujú nasledovné pravidlá spolufinancovania pomoci:

| Prijímateľ – obec / vyšší územný celok | | | |
|--|------------------------|------------|---------|
| Celkové oprávnené výdavky | | | |
| Zdroje EÚ | Národné verejné zdroje | | Spolu |
| EFRR / ESF / KF | Štátny rozpočet | Prijímateľ | |
| 85,0 % | 10,0 % | 5,0 % | 100,0 % |

V prípade, ak je prijímateľom obec / vyšší územný celok, **PRÍPADNE ROZPOČTOVÁ ORGANIZÁCIA ALEBO PRÍSPEVKOVÁ ORGANIZÁCIA ZRIADENÁ OBCOU / VYŠším ÚZEMNÝM CELKOM** (subjekt v zmysle časti 2.1, písm. c) a d)), uhrádzajú sa oprávnené výdavky vo výške 100,0 % z celkových oprávnených výdavkov, pričom výška pomoci z EFRR, ESF a KF sa stanovuje vo výške 85,0 %, príspevok zo štátneho rozpočtu vo výške 10,0 % a príspevok prijímateľa vo výške 5,0 %.

Financovanie Projektov prijímateľa – mimovládna/nezisková organizácia

Pre prijímateľa – mimovládne organizácie/neziskové organizácie (subjekt v zmysle časti 2.1, písm. e)) sa stanovujú nasledovné pravidlá spolufinancovania pomoci:

| Prijímateľ – mimovládna/nezisková organizácia | | | |
|---|------------------------|-----------------|---------|
| Celkové oprávnené výdavky | | | |
| Zdroje EÚ | Národné verejné zdroje | Súkromné zdroje | Spolu |
| EFRR / ESF / KF | Štátny rozpočet | Prijímateľ | |
| 85,0 % | 10,0 % | 5,0 % | 100,0 % |

V prípade, ak je prijímateľom mimovládna organizácia, prípadne nezisková organizácia (subjekt v zmysle časti 2.1, písm. e)), výška pomoci z EFRR, ESF alebo KF sa stanovuje vo výške 85,0 %, príspevok zo štátneho rozpočtu vo výške 10,0 % a príspevok prijímateľa vo výške 5,0 % z celkových oprávnených výdavkov.

Financovanie Projektov prijímateľa zo súkromného sektora mimo schém štátnej pomoci

Pre prijímateľa, na ktorého sa nevzťahujú pravidlá financovania podľa časti 3.2.1.1, 3.2.1.2, 3.2.1.3, 3.2.1.4, 3.2.1.6 a 3.1.2.7 (subjekt v zmysle časti 2.1, písm. f)), sa stanovujú nasledovné pravidlá spolufinancovania pomoci:

| Prijímateľ – súkromný sektor mimo schém štátnej pomoci | | | |
|--|------------------------|-----------------|---------|
| Celkové oprávnené výdavky | | | |
| Zdroje EÚ | Národné verejné zdroje | Súkromné zdroje | Spolu |
| EFRR / ESF / KF | Štátny rozpočet | Prijímateľ | |
| 85,0 % | 5,0 % | 10,0 % | 100,0 % |

V danom prípade platí, že výška pomoci z EFRR, ESF alebo KF sa stanovuje vo výške 85,0 %, príspevok zo štátneho rozpočtu vo výške 5,0 % a príspevok prijímateľa vo výške 10,0 % z celkových oprávnených výdavkov.



Financovanie Projektov prijímateľa v rámci schém štátnej pomoci

Pre prijímateľa vykonávajúceho hospodársku činnosť, t. j. podniky v zmysle čl. 107 Zmluvy o fungovaní EÚ bez ohľadu na právny status, v rámci schém štátnej pomoci (subjekt v zmysle časti 2.1, písm. h)), sa stanovujú nasledovné pravidlá spolufinancovania pomoci:

| Prijímateľ – v rámci schém štátnej pomoci ⁸ | | | |
|--|------------------------|-----------------|---------|
| Celkové oprávnené výdavky | | | |
| Zdroje EÚ | Národné verejné zdroje | Súkromné zdroje | Spolu |
| EFRR / ESF / KF | Štátny rozpočet | Prijímateľ | |
| x,x % | 0,0 % | y,y % | 100,0 % |

V prípade, ak je prijímateľom podnik vykonávajúci hospodársku činnosť podľa čl. 107 Zmluvy o fungovaní EÚ (subjekt v zmysle časti 2.1, písm. h)), podiel prijímateľa sa stanovuje v súlade s aplikovanou výškou intenzity pomoci definovanou v príslušnej schéme štátnej pomoci.

Financovanie Projektov prijímateľa v rámci schém pomoci de minimis

Pre prijímateľa vykonávajúceho hospodársku činnosť, t. j. podniky v zmysle čl. 107 Zmluvy o fungovaní EÚ bez ohľadu na právny status v rámci schém pomoci de minimis (subjekt v zmysle časti 2.1, písm. g)), sa stanovujú nasledovné pravidlá spolufinancovania pomoci:

| Prijímateľ – v rámci schém pomoci de minimis | | | |
|--|------------------------|-----------------|---------|
| Celkové oprávnené výdavky | | | |
| Zdroje EÚ | Národné verejné zdroje | Súkromné zdroje | Spolu |
| EFRR / ESF / KF | Štátny rozpočet | Prijímateľ | |
| x,x % | y,y % | z,z % | 100,0 % |

Podiel prijímateľa vykonávajúceho hospodársku činnosť, t. j. podniky v zmysle čl. 107 Zmluvy o fungovaní EÚ bez ohľadu na právny status v rámci schém pomoci de minimis (subjekt v zmysle časti 2.1, písm. g)) sa stanovuje v súlade s aplikovanou výškou intenzity pomoci definovanou riadiacim orgánom v príslušnej schéme pomoci de minimis. V prípade, ak intenzita pomoci de minimis stanovená riadiacim orgánom presahuje maximálnu výšku finančnej pomoci z EÚ, bude tento rozdiel dofinancovaný zo štátneho rozpočtu.

Pravidlá financovania pri implementácii finančných nástrojov

Európska komisia v súvislosti so snahou čo najefektívnejšie využívať prostriedky EÚ, odporúča v rámci programového obdobia 2014 – 2020 okrem priamej formy pomoci, využívať predovšetkým finančné nástroje.

Slovenská republika plánuje výraznejšie využívať finančné nástroje v rámci všetkých fondov. Nenávratný finančný príspevok by sa mal používať predovšetkým tam, kde sa vytvára verejný statok a tam, kde z dôvodu vzniku negatívnych externalít a neschopnosti internalizovať celý zisk dochádza k zlyhaniu trhu. Verejné zdroje podporia takéto aktivity tak, aby sa ich úroveň priblížila spoločenskému optimu. Preto by mala byť podpora komerčných Projektov, rizikových Projektov a Projektov generujúcich príjmy zabezpečená formou finančných nástrojov a to v tých oblastiach, ktoré budú určené na základe vykonanej ex-ante analýzy pre finančné nástroje v súlade s čl. 32 návrhu všeobecného nariadenia pre programové obdobie 2014 – 2020⁴. Finančné nástroje môžu byť zriadené na úrovni EÚ, riadené priamo alebo nepriamo Európskou komisiou alebo tradičnej báze, teda na národnej, regionálnej, nadnárodnej alebo cezhraničnej úrovni, riadené priamo alebo v rámci zodpovednosti riadiaceho orgánu.

Pre určenie participácie národných zdrojov v prípade subjektu implementujúceho finančný nástroj sa stanovujú nasledovné pravidlá v prípade:

- menej rozvinutých regiónov a Kohézneho fondu:

výška pomoci z EÚ sa stanovuje vo výške 85,0 % z celkových oprávnených výdavkov;
podiel národných zdrojov sa stanovuje vo výške 15,0 % z celkových oprávnených výdavkov.

- viac rozvinutých regiónov:

výška pomoci z EÚ sa stanovuje vo výške 50,0 % z celkových oprávnených výdavkov;
podiel národných zdrojov sa stanovuje vo výške 50,0 % z celkových oprávnených výdavkov.

V prípade využitia možnosti vytvorenia samostatnej prioritnej osi na účely implementovania niektorého z finančných nástrojov, sa v závislosti od zapojenia súkromných zdrojov znižuje podiel národných verejných zdrojov na spolufinancovaní.

V rámci národných zdrojov sa v závislosti od výšky zapojenia súkromných zdrojov, či už na úrovni fondu fondov, na úrovni finančného nástroja alebo na úrovni konečných prijímateľov, adekvátne znižuje podiel národných verejných zdrojov.

Stratégia financovania Európskeho poľnohospodárskeho fondu pre rozvoj vidieka pre programové obdobie 2014 – 2020

Stratégia financovania stanovuje maximálnu výšku podpory z Európskeho poľnohospodárskeho fondu pre rozvoj vidieka a miery národného spolufinancovania v rámci menej rozvinutých regiónov a ostatných regiónov pri financovaní opatrení Programu rozvoja vidieka SR 2014 – 2020.

V Slovenskej republike je z EPFRV implementovaný jeden Program rozvoja vidieka SR 2014 – 2020 pre celé územie SR.

Pravidlá Stratégie financovania Európskeho poľnohospodárskeho fondu pre rozvoj vidieka pre programové obdobie 2014 – 2020



V nadväznosti na vyššie uvedené legislatívne východiská sa pre jednotlivé kategórie prijímateľov stanovujú nasledovné pravidlá financovania:

- výška podpory z EPFRV sa stanovuje vo výške 75 % z celkových oprávnených verejných výdavkov v rámci menej rozvinutých regiónov a 53 % z celkových oprávnených verejných výdavkov v rámci ostatných regiónov;
- k podielu EPFRV je priradené spolufinancovanie zo štátneho rozpočtu v stanovenom pomere v závislosti od intenzity verejnej pomoci platnej pre príslušné opatrenie;
- uplatňuje sa kombinácia výšky podpory z EPFRV a výšky verejnej pomoci;
- zohľadňujú sa špecifiká pre každé opatrenie individuálne a to vo vzťahu k oprávnenému prijímateľovi, mieram spolufinancovania a kategórii regiónu,

Financovanie operácií prijímateľa v opatrení č. 1, opatrení č. 2, podopatrení č. 3.3, opatrení č. 4, podopatrení č. 5.1, podopatrení č. 5.2, opatrení č. 6, podopatrení č. 7.1, opatrení č. 8, opatrení č. 9, opatrení č. 10, opatrení č. 11, opatrení č. 12, opatrení č. 13, opatrení č. 14 a opatrení č. 15

Pre prijímateľa v rámci:

- opatrenia č. 1: poskytovateľa prenosu vedomostí a zručností;
- opatrenia č. 2: poskytovateľa poradenskej služby - certifikovaného poradcu, poskytovateľa vzdelávania, ktorý musí mať primerané zdroje v podobe kvalifikovaných zamestnancov, ktorí sa pravidelne vzdelávajú v oblastiach poskytujúcich poradenské služby;
- podopatrenia č. 3.3:

Ministerstvo pôdohospodárstva a rozvoja vidieka SR a obce (miestna územná samospráva);

- opatrenia č. 4: skupinu poľnohospodárov v prípade kolektívnych investícií vykonávaných viac ako jedným poľnohospodárom a tieto prinášajú synergický efekt, verejný subjekt, ak preukáže prepojenie medzi realizovanými investíciami a potenciálom poľnohospodárskej výroby;

- podopatrenia č. 5.1: poľnohospodárskeho podnikateľa, tzn. fyzickú alebo právnickú osobu (mikropodniky a malé podniky v zmysle odporúčania Komisie č. 2003/361/ES), ktorá vykonáva poľnohospodársku výrobu ako sústavnú a samostatnú činnosť pod vlastným menom, na vlastnú zodpovednosť a za účelom dosiahnutia zisku a spĺňa kritériá stanovené vo vzťahu k veku a profesijnému zameraniu;
- podopatrenia č. 5.2: právnické osoby alebo fyzické osoby (mikropodniky v zmysle odporúčania Komisie č. 2003/361/ES);
- opatrenia č. 6: obec definovanú v územnej koncentrácii ako vidiecka obec vidiek 1 a vidiek 2 s výnimkou obcí so štatútom mesta; združenia obcí;
- podopatrenia č. 7.1: obhospodarovateľa lesa v zmysle zákona č. 326/2005 Z. z. o lesoch – súkromní a verejní správcovia lesov a iné subjekty súkromného práva a verejné subjekty a ich združenia;
- opatrenia č. 8, 9, 10, 11, 12: fyzickú a právnickú osobu podnikajúcu v poľnohospodárskej prvovýrobe;
- opatrenia č. 10: súkromných vlastníkov lesa a ich združení s právnu subjektivitou;
- opatrenia č. 13: najmenej dva subjekty, ktorých spolupráca je: medzi rôznymi aktérmi v poľnohospodárstve, potravinovom reťazci a v lesnom hospodárstve na území EÚ a medzi inými aktérmi, ktorí prispievajú k splneniu cieľov a priorit politiky rozvoja vidieka vrátane medziodvetvových organizácií, zameraná na zriadenie a prevádzku operačných skupín EIP pre produktivitu a udržateľnosť poľnohospodárstva uvedených v čl. 62 návrhu nariadenia Európskeho parlamentu a Rady o podpore rozvoja vidieka prostredníctvom EPFRV;

- opatrenia č. 14: verejno-súkromné partnerstvá v zmysle zákona č. 83/1990 Zb. o združovaní občanov v znení neskorších predpisov; MAS (verejno-súkromné partnerstvá v zmysle zákona č. 83/1990 Zb. o združovaní občanov v znení neskorších predpisov schválené riadiacim orgánom, t. j. ktorým riadiaci orgán udelil štatút MAS)

- opatrenia č. 15: Ministerstvo pôdohospodárstva a rozvoja vidieka SR, Pôdohospodársku platobnú agentúru, Národnú sieť rozvoja vidieka sa stanovujú nasledovné pravidlá spolufinancovania:

| Prijímateľ | | | |
|---------------------------|------------------------|------------|---------|
| Celkové oprávnené výdavky | | | |
| Zdroje EÚ | Národné verejné zdroje | | Spolu |
| EPFRV | Štátny rozpočet | Prijímateľ | |
| 75,0 % | 25,0 % | 0,0 % | 100,0 % |

Pre vyššie uvedených prijímateľov v rámci daných opatrení a podopatrení, uhrádzajú sa oprávnené výdavky vo výške 100,0 % z celkových oprávnených verejných výdavkov, pričom výška podpory z EPFRV sa stanovuje vo výške 75,0 % a príspevok zo štátneho rozpočtu vo výške 25,0 %.

Financovanie operácií prijímateľa v podopatrení č. 3.1, 3.2 a podopatrení 5.3

Pre prijímateľa v rámci:

- podopatrenia č. 3.1: fyzické a právnické osoby podnikajúce v poľnohospodárskej prvovýrobe;



- podopatrenia č. 3.2: fyzické a právnické osoby podnikajúce v oblasti spracovania produktov poľnohospodárskej prvovýroby (okrem rybných produktov), resp. v prípade investícií do využívania obnoviteľných zdrojov energie sú prijímateľmi fyzické a právnické osoby podnikajúce v oblasti poľnohospodárskej prvovýroby;
- podopatrenia 5.3: poľnohospodárov alebo členov poľnohospodárskej domácnosti podnikajúcich v oblasti poľnohospodárstva, ktorých podiel ročných tržieb/príjmov z poľnohospodárskej výroby na celkových tržbách/príjmoch predstavuje minimálne 30 % (činnosť č. 1) a fyzické a právnické osoby (mikropodniky a malé podniky vo vidieckych oblastiach v zmysle odporúčania Komisie č. 2003/361/ES) obhospodarujúce lesy vo vlastníctve súkromných vlastníkov a ich združení, obcí a ich združení, cirkvi, ktorej majetok možno podľa právneho poriadku SR považovať za súkromný, pokiaľ ide o jeho správu a nakladanie s ním (činnosť č. 2) sa stanovujú nasledovné pravidlá spolufinancovania:

| Prijímateľ | | | |
|---------------------------|------------------------|-----------------|----------------|
| Celkové oprávnené výdavky | | | |
| Zdroje EÚ | Národné verejné zdroje | Súkromné zdroje | Spolu |
| EPFRV | Štátny rozpočet | Prijímateľ | |
| 37,5 % | 12,5 % | 50,0 % | 100,0 % |

Pre vyššie uvedených prijímateľov v rámci daných podopatrení, uhrádzajú sa oprávnené výdavky vo výške 100,0 % z celkových oprávnených výdavkov, pričom výška podpory z EPFRV sa stanovuje vo výške 37,5 %, príspevok zo štátneho rozpočtu vo výške 12,5 % a príspevok prijímateľa vo výške 50,0 %.

V uvedenom prípade platia výnimky pre zvýšenie intenzity verejnej pomoci podľa časti 6.1.

Financovanie operácií prijímateľa v opatrení č. 4

Pre prijímateľa v rámci opatrenia č. 4: poľnohospodára: právnickú alebo fyzickú osobu podnikajúcu v poľnohospodárskej prvovýrobe sa stanovujú nasledovné pravidlá spolufinancovania:

| Prijímateľ | | | |
|---------------------------|------------------------|-----------------|----------------|
| Celkové oprávnené výdavky | | | |
| Zdroje EÚ | Národné verejné zdroje | Súkromné zdroje | Spolu |
| EPFRV | Štátny rozpočet | Prijímateľ | |
| 60,0 % | 20,0 % | 20,0 % | 100,0 % |

Pre vyššie uvedených prijímateľov v rámci daného opatrenia, uhrádzajú sa oprávnené výdavky vo výške 100,0 % z celkových oprávnených výdavkov, pričom výška podpory z EPFRV sa stanovuje vo výške 60,0 %, príspevok zo štátneho rozpočtu vo výške 20,0 % a príspevok prijímateľa vo výške 20,0 %.

Financovanie operácií prijímateľa v podopatrení č. 7.2

Pre prijímateľa v rámci:

- podopatrenia č. 7.2: fyzické a právnické osoby (obce, mikropodniky, malé a stredné podniky v zmysle odporúčania Komisie č. 2003/361/ES) obhospodarujúce lesy vo vlastníctve súkromných vlastníkov a ich združení, obcí a ich združení, cirkvi, ktorej majetok možno podľa právneho poriadku SR považovať za súkromný, pokiaľ ide o jeho správu a nakladanie s ním, fyzické a právnické osoby (mikropodniky, malé a stredné podniky v zmysle odporúčania Komisie č. 2003/361/ES) poskytujúce služby v lesníctve a ťažbe dreva za predpokladu poskytnutia týchto služieb subjektom uvedeným predchádzajúcej odrážke sa stanovujú nasledovné pravidlá spolufinancovania:

| Prijímateľ | | | |
|---------------------------|------------------------|-----------------|----------------|
| Celkové oprávnené výdavky | | | |
| Zdroje EÚ | Národné verejné zdroje | Súkromné zdroje | Spolu |
| EPFRV | Štátny rozpočet | Prijímateľ | |
| 48,75 % | 16,25 % | 35,0 % | 100,0 % |

Pre vyššie uvedených prijímateľov v rámci daného podopatrenia, uhrádzajú sa oprávnené výdavky vo výške 100,0 % z celkových oprávnených výdavkov, pričom výška podpory z EPFRV sa stanovuje vo výške 48,75 %, príspevok zo štátneho rozpočtu vo výške 16,25 % a príspevok prijímateľa vo výške 35,0 %.

FINANČNÉ ZABEZPEČENIE PHSR

Finančné vyčíslenie jednotlivých aktivít sa v PHRSR uvádza pri väčšine opatrení a aktivít, potrebných na naplnenie cieľov programu. Tie sú stanovené odhadom, konečné rozpočty budú súčasťou vykonávacích plánov. Pri schvaľovaní financovania jednotlivých úloh, vyplývajúcich z aktivít, sa bude prihliadať na ich dôležitosť a dopad na hospodársky a sociálny rozvoj obce. Viaceré úlohy sa môžu realizovať v rámci bežnej prevádzky samosprávy, mnohé však vyžadujú náročnejšie finančné a personálne zdroje a spoluprácu s inými subjektami.

Potenciálne zdroje na realizáciu opatrení a úloh PHRSR sú:

- vlastné zdroje – rozpočet obce,
- bankové úvery,
- štátne dotácie z účelových fondov,



- dotácie z výťažku lotérií,
- financie z Národných Projektov (MPSVR, úrady práce sociálnych vecí a rodiny),
- štrukturálne a fondy,
- nadácie, neinvestičné fondy,
- účelové fondy zahraničných zastupiteľstiev v SR (holandské, americké, kanadské,...),
- Svetová banka,
- sponzoring podnikateľov, firiem, bankového sektora, súkromných osôb,
- združovanie prostriedkov verejnej a neverejnej sféry, atď.,

Štruktúra uvedených zdrojov bude závisieť na aktuálnej finančnej situácii obce ako aj na spoločensko-ekonomických podmienkach.

10 ZÁVER

PHRSR obce Raková je strategický strednodobý dokument, ktorý určuje víziu rozvoja obce, prioritné rozvojové oblasti a strategické ciele ich naplnenia. Tento dokument je základným východiskom pre spracovanie ďalších materiálov rozvoja jednotlivých oblastí života obce.

PHRSR je otvoreným dokumentom, ktorý bude vyhodnocovaný a aktualizovaný na zasadnutiach obecného zastupiteľstva podľa potreby.

Predmetný PHRSR obce Raková bol schválený na zasadnutí obecného zastupiteľstva dňa:

..... VZN/UMZ č.

.....
pečiatka obce

.....
starosta obce

11 POUŽITÁ LITERATÚRA

1. Partnerská dohoda
2. Pozičný dokument Európskej komisie k Partnerskej dohode a programom SR na roky 2014 - 2020
3. Stratégia financovania Európskych štrukturálnych a investičných fondov pre programové obdobie 2014 - 2020
4. Integrovaný regionálny operačný program „IROP“
5. Program hospodárskeho rozvoja a sociálneho rozvoja samosprávneho kraja (PHSR ŽISK),
6. Koncepcia územného rozvoja Slovenska 2001, aktualizácia 2010,



7. Národný program reforiem, máj 2012,
8. Návrh základných princípov na prípravu Partnerskej dohody Slovenskej republiky na programové obdobie 2014 – 2020,
9. Stratégia rozvoja dopravy SR do roku 2020, 2010,
10. Program odpadového hospodárstva na roky 2011 - 2015,
11. Stratégia Slovenskej republiky pre integráciu Rómov do roku 2020
12. Revidovaný národný akčný plán Dekády začleňovania rómskej populácie 2005 - 2015 na roky 2011 – 2015
13. 2. etapa Programu podpory zdravia znevýhodnených komunít na Slovensku na roky 2009 – 2015
14. Koncepcia výchovy a vzdelávania rómskych detí a žiakov vrátane rozvoja stredoškolského a vysokoškolského vzdelávania
15. Stratégia EÚ 2020 - cieľ: konkurencieschopnosť, zamestnanosť a hospodársky rast
16. Spoločný strategický rámec EK, marec 2012,
17. Nariadenia EK (Všeobecné nariadenie, nariadenie k fondom),
18. CENTROPE – Správa o regionálnom rozvoji, 2012,
19. CENTROPE – Nástroj na hodnotenie potrieb infraštruktúry – podpora konkurencieschopného regionálneho rozvoja (INAT),
20. CENTROPE – Stratégia ľudského kapitálu,
21. CENTROPE – Stratégia v oblasti vedomostného regiónu,
22. CENTROPE – Stratégia v oblasti priestorovej integrácie a Akčný plán 2013+,
23. CENTROPE – Stratégia v oblasti kultúry a cestovného ruchu 2013+,
24. Pozičný dokument Európskej komisie k Partnerskej dohode a programom SR na roky 2014 - 2020
25. Stratégia financovania Európskych štrukturálnych a investičných fondov pre programové obdobie 2014 - 2020
26. Integrovaný regionálny operačný program „IROP“ Národný strategický referenčný rámec 2007-2013.
27. Program hospodárskeho a sociálneho rozvoja Banskobystrického samosprávneho kraja.
28. Zákon č. 539/2008 Z.z. o podpore regionálneho rozvoja, v znení neskorších predpisov.
29. Zákon č. 369/1990 Z.z. o obecnom zriadení, v znení neskorších predpisov.
30. Zákon č. 303/1995 Z.z. o rozpočtových pravidlách, v znení neskorších predpisov.
31. Zákon č. 482/2003 Z.z. o štátnej pokladnici.
32. Zákon č. 193/2001 Z.z. o podpore na zriadenie priemyselných parkov,
33. Zákon č. 156/2003 Z.z. ktorým sa mení a dopĺňa zákon č. 193/2001 Z.z. o podpore na zriadenie priemyselných parkov.
34. VEDA. Encyklopédia Slovenska. VI zv. Veda, Bratislava, 1982.
10. JAROŠ, J. Tectonic styles of the homelands of superficial nappes. Rozpravy ČASV, Řada matematických a přírodných věd, roč. 81, seš. 6, Academia Praha, 1971.
11. LUKNIŠ, M. A KOL. Slovensko – Príroda. Vyd. Obzor, Bratislava, 1972.
12. MAZÚR, M., LUKNIŠ, M. Regionálne geomorfologické členenie SSR, Geogr. Čas., 30, 2, Bratislava, 1978.
13. UPSVAR. Štatistiky Úradu práce, sociálnych vecí a rodiny 1999 – 2004.
14. Interné materiály obce Raková.
15. Sociologický ústav Slovenskej akadémie vied, REGIONÁLNY ROZVOJ SLOVENSKEJ VÝCHODISKÁ A SÚČASNÝ STAV , Editori: Mgr. Ľubomír Faltán, CSc., Doc. PhDr. Ján Pašiak, PhD. 2004, 88 s.
16. Ministerstvo životného prostredia Slovenskej republiky. Národná stratégia ISPA Slovenskej republiky: životné prostredie, Október 2000.
17. STREDOSLOVENSKÉ VYDAVATEĽSTVO. Vlastivedný sborník IV. Bratislava. 1961.
18. STREDOSLOVENSKÉ VYDAVATEĽSTVO. Vlastivedný sborník XI. Bratislava. 1972.
19. BIELY, A. et al. Geologická stavba. In Atlas krajiny Slovenskej republiky [online]. 2004.
20. LUKNIŠ, M. Reliéf. In LUKNIŠ, M. et al. Slovensko 2 : Príroda. 1972.
21. HRAŠŇA, M., KLUKANOVA, A. Inžinierskogeologická rajonizácia. In Atlas krajiny Slovenskej republiky [online]. 2004.
22. MAZÚR, E., LUKNIŠ, M.. Geomorfologické jednotky. Mapa 1:500 000. In Atlas SSR. 1980.
23. MAZÚR, E., ČINČURA, J., KVITKOVIČ, J. Geomorfológia. Mapa 1:500 000. In Atlas SSR. 1980.
24. <http://www.statistics.sk/mosmis/run.html>
25. <http://www.fns.uniba.sk/zp/knihy/index.htm>
26. Jozef Jakál, Geografický ústav SAV, Štefánikova 49, 814 73 Bratislava, Slovensko KRASOVÉ FORMY A ICH VÄZBA NA VLASTNOSTI RELIEFU A KLÍMY V ZÁPADNÝCH KARPATOCH
27. <http://www.agroporadenstvo.sk/rv/poda/cernozem.htm>
28. <http://www.agroporadenstvo.sk/rv/poda/fluvizem.htm>
29. <http://web.tuke.sk/fberg-kgp/spis/geologia.htm>
30. <http://oldwww.fns.uniba.sk/~krg/prilohy/kgamr/2004/podnedruhy1.htm>
31. Nábělek, F. (I 979): Encyklopédia Slovenska, SAV, Bratislava
32. Kolektív, 2000: Morfogenetický klasifikačný systém pôd Slovenska. VÚPOP, Societas
33. Pedologica Slovaca, Bratislava, s. 74
34. Mazúr, E. (1980): Atlas SSR, SAV, Bratislava - kapitola pôdy
35. Minár, J. a kolektív (2001): Geografické spektrum 3. PRIF UK Bratislava
36. <http://www.minerally.sk/files/hor/spras.htm>
37. Bizudová, M. 1993. Geomorfológia. 1. vyd. Bratislava: UK Bratislava, 1993. 228 s. -
38. Lukniš, M. 1972. Slovensko príroda. 1. vyd. Bratislava: Obzor, 1972. 920 s. -
39. Ciesarik, M. 1994. Geológia. Vysokoškolské skriptá. 1. vyd. Čadca: LF: Katedra prírodného prostredia, 1994. 255 s. ISBN 80-228-0345-6 -
40. Čerman, R. 2003. Zemepisný atlas SR. 1. vyd. Bratislava: Mapa Slovakia Bratislava, s.r.o. , 2003. 96 s. ISBN 80-8067-006- 4 -
41. Kolník P., 2001, Cestovný lexikón Slovenskej republiky, Bratislava, Vydavateľstvo Astor Slovakia, 212,
42. Plesník P., a kol. 1989, Malá slovenská vlastiveda, Bratislava, Vydavateľstvo Obzor, 91, 135, 222, 223,
43. www.statistics.sk



44. Jurko, A., 1958: Pôdne ekologické pomery a lesné spoločenstvá Podunajskej nížiny. Vydavateľstvo SAV, Bratislava, 264 s.
45. Lukniš, M. (ed.), Bako, J., Berta, J., Ferienc, O., Feriancová-Masárová, Z., Fusán, O., Futák, J., Hejný, S., Jurko, A., Kurpelová, M., Mičian, L., Michalko, J., Petrovič, Š., Schmidt, Z., Šimo, E., Vilček, F., Zatlko, M., 1972: Slovensko 2. Príroda. Obzor, Bratislava, 920 s.
46. Lukniš, M., Plesník, P., 1961: Nížiny, kotliny a pohoria Slovenska. Osveta, Bratislava, s. 7-50.
47. Mazúr, E., Lukniš, M., 1980: Geomorfologické jednotky. In: Mazúr, E. et al., 1980: Atlas SSR. Vydavateľstvo SAV, Bratislava, s. 55.
48. Michalko, J., Magic, D., Berta, J., 1986: Geobotanická mapa ČSSR, textová časť. Vydavateľstvo SAV, Bratislava, 160 s.
49. Plesník, P. et al., 1989: Malá slovenská vlastiveda. Vydavateľstvo Obzor, Bratislava, s. 296-297.
50. Ružičková, H., Halada, L., Jedlička L., Kalivodová, E., 1996: Biotopy Slovenska. Ústav krajinnnej ekológie Slovenskej akadémie vied, Bratislava, s. 104 - 109.
51. Vyhláška MŽP SR č. 24/2003 Z.z., ktorou sa vykonáva zákon č. 543/2002 Z. z. o ochrane prírody a krajiny.
52. Vyhláška MŽP SR č. 492/2006 Z.z., ktorou sa mení a dopĺňa vyhláška Ministerstva životného prostredia Slovenskej republiky č. 24/2003 Z. z., ktorou sa vykonáva zákon č. 543/2002 Z. z. o ochrane prírody a krajiny.
53. Zákon NR SR č. 543/2002 Z.z. o ochrane prírody a krajiny.
54. PHSR Raková,
55. ÚPO Raková, 2014
56. Slovensko II. (Príroda), kol. autorov, Obzor Bratislava, 1972
57. 20.5.2010, www.krasy-slovenska.sk
58. Alojz Čaputa, Juraj Holčík a kol., 1982, www.szap.sk, 21.6.2010
59. <http://svosmo.edupage.org/about/?subpage=1&>
60. http://www.mesa10.sk/index.php?action=module&id=modcontent&content_id=261
61. <http://tlacovespravy.wordpress.com/2012/06/01/prieskum-sport-v-zivote-mladych-europanov>
62. <http://www.nocka.sk/uploads/fd/c5/fdc56b5295544adb7e3625632921405f/4-monitoring-vysledkov-kp-2005-2008-no6-7-2009.pdf>
63. <http://www.tophotelierstvo.sk/domaci-cestovny-ruch/turizmus/hotelierstvo-v-e-a-na-slovensku/>
64. 20.10.2013, <http://www.sopsr.sk/natura/?p=4&sec=5&kod=SKUUV0279>
65. <http://www.rakova.sk>
66. ÚPO Raková



**Program hospodárskeho a sociálneho rozvoja
Obce Raková
Programovacie obdobie 2015 – 2024
2015**

SCARBEO-SK ,s.r.o., Povstalecká cesta 16, 974 09 Banská Bystrica

e-mail: hronec.scarabeus@gmail.com
tel.: 0907 439 224
0911 439 224