



**PROGRAM HOSPODÁRSKEHO A SOCIÁLNEHO ROZVOJA
OBCE ISTEBNÉ**

PROGRAMOVACIE OBDOBIE 2009 - 2018



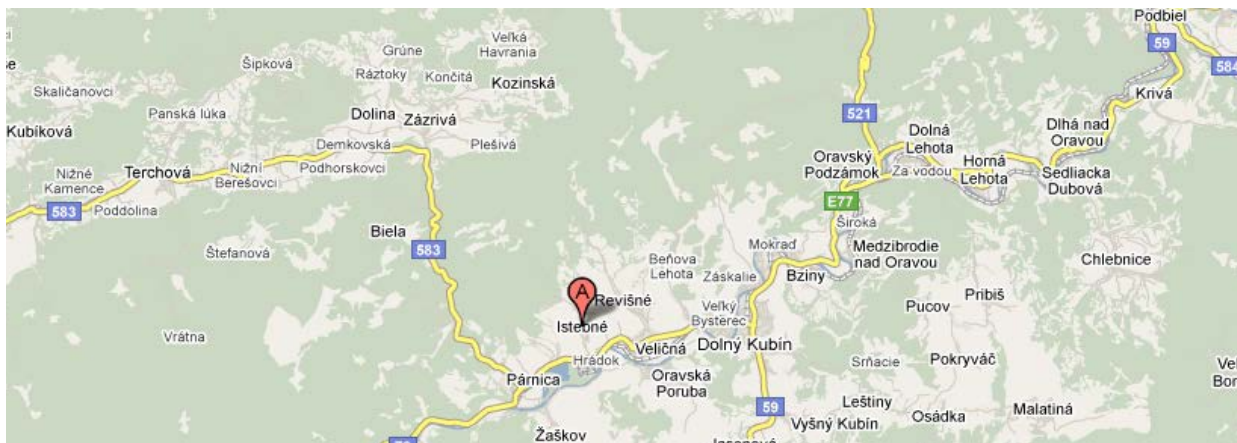
Istebné

Erb



Vlajka

Mapa



Základné údaje

Kraj:	Žilinský
Okres:	Dolný Kubín
Región:	Dolná Orava
	00° 00' 00" s. š.
Poloha:	00° 00' 00" v. d.
Nadmorská výška:	501 m n.m.
Rozloha:	11,292 km ²
Počet obyvateľov:	1430 (31.12.2004)
Hustota obyvateľstva:	127 obyvateľ(ov)/km ²
Prvá písomná zmienka:	1272 ¹³¹⁶

Nacionále

Štatistická územná jednotka:	509701
EČV:	DK
PSČ:	027 53
Telefónna predvoľba:	0 43

Oficiálne adresy

Adresa obecného úradu:	Istebné 142
Web:	www.istebne.sk
E-mail:	ocuistebne@dkubin.sk
Telefón:	00421/43/5891235
Fax:	

Politika

Starosta:	Bc. Lýdia Fačková
-----------	-------------------



OBSAH

1 ÚVOD	5
2 ZÁKLADNÁ CHARAKTERISTIKA OBCE.....	10
2.1 HISTÓRIA OBCE	10
2.2 PRÍRODNÉ POMERY	11
2.3 TECHNICKÁ INFRAŠTRUKTÚRA.....	17
2.4 DOPRAVA.....	21
2.5 ŽIVOTNÉ PROSTREDIE.....	23
2.6 OBYVATELSTVO.....	31
2.7 VZDELANIE A ZAMESTNANOSŤ	34
2.8 BYVANIE	36
2.9 PODNIKATEĽSKÉ SUBJEKTY	37
2.10 ŠKOLSTVO A VZDELANIE.....	38
2.11 SOCIÁLNA SFÉRA	40
2.12 ZDRAVOTNÍCTVO	40
2.13 ŠPORT	40
2.14 KULTÚRA.....	41
2.15 UBYTOVACIE ZARIADENIA	42
2.16 STRAVOVACIE A REŠTAURAČNÉ SLUŽBY	43
2.17 CESTOVNÝ RUCH	43
2.18 REKAPITULÁCIA ROZPOČTU OBCE ZA ROKY 2004 – 2008	44
2.19 SAMOSPRÁVA	44
3 VÍZIA A POSLANIE OBCE ISTEBNÉ	46
4 PRIORITNÉ ROZVOJOVÉ OBLASTI OBCE.....	49
5 SWOT ANALÝZY	51
5.1 HOSPODÁRSTVO A VEDECKO-TECHNICKÝ ROZVOJ.....	53
5.2 DOPRAVA A KOMUNIKÁCIE.....	54
5.3 TECHNICKÁ INFRAŠTRUKTÚRA.....	56
5.4 ODPADOVÉ HOSPODÁRSTVO	57
5.5 ŽIVOTNÉ PROSTREDIE.....	58
5.6 SOCIÁLNA OBLASŤ A ZDRAVOTNÍCTVO	59
5.7 ŠKOLSTVO A ŠPORT.....	60
5.8 KULTÚRA	61
5.9 PROPAGÁCIA A CESTOVNÝ RUCH.....	62
5.10 ADMINISTRATÍVA A BEZPEČNOSŤ	63
5.11 INFORMATIZÁCIA OBCE	64
5.12 PROBLÉMOVÁ ANALÝZA – HLAVNÉ ODVETVOVÉ DISPARITY A VYMEDZENIE CIEĽOVÝCH SKUPÍN SO SÚSTREDENOU PODPOROU OBCE ISTEBNÉ.....	66
6 STRATEGICKÝ CIEĽ	71
6.1 PROGRAM 1. HOSPODÁRSTVO A VEDECKO-TECHNICKÝ ROZVOJ.....	74
6.2 PROGRAM 2. DOPRAVA A KOMUNIKÁCIE.....	76
6.3 PROGRAM 3. TECHNICKÁ INFRAŠTRUKTÚRA.....	78
6.4 PROGRAM 4. ODPADOVÉ HOSPODÁRSTVO.....	79
6.5 PROGRAM 5. ŽIVOTNÉ PROSTREDIE	80
6.6 PROGRAM 6. SOCIÁLNE SLUŽBY A ZDRAVOTNÍCTVO	81
6.7 PROGRAM 7. VZDELÁVANIE A ŠPORT	83
6.8 PROGRAM 8. KULTÚRA.....	85
6.9 PROGRAM 9. PROPAGÁCIA A CESTOVNÝ RUCH.....	86
6.10 PROGRAM 10. ADMINISTRATÍVA A BEZPEČNOSŤ	87
6.11 PROGRAM 11. INFORMATIZÁCIA OBCE.....	88
7 MERATEĽNÉ INDIKÁTORY	89
7.1 PROGRAM 1. HOSPODÁRSTVO A VEDECKO-TECHNICKÝ ROZVOJ	89
7.2 PROGRAM 2. DOPRAVA A KOMUNIKÁCIE.....	91
7.3 PROGRAM 3. TECHNICKÁ INFRAŠTRUKTÚRA.....	93
7.4 PROGRAM 4. ODPADOVÉ HOSPODÁRSTVO	94
7.5 PROGRAM 5. ŽIVOTNÉ PROSTREDIE	95
7.6 PROGRAM 6. SOCIÁLNE SLUŽBY A ZDRAVOTNÍCTVO	96
7.7 PROGRAM 7. VZDELÁVANIE A ŠPORT	98
7.8 PROGRAM 8. KULTÚRA.....	100
7.9 PROGRAM 9. PROPAGÁCIA A CESTOVNÝ RUCH.....	102
7.10 PROGRAM 10. ADMINISTRATÍVA A BEZPEČNOSŤ	103
8 AKČNÝ PLÁN	105



8.1 PROGRAM 1. HOSPODÁRSTVO A VEDECKO-TECHNICKÝ ROZVOJ	105
8.2 PROGRAM 2. DOPRAVA A KOMUNIKÁCIE	113
8.3 PROGRAM 3. TECHNICKÁ INFRAŠTRUKTÚRA	117
8.4 PROGRAM 4. ODPADOVÉ HOSPODÁRSTVO	119
8.5 PROGRAM 5. ŽIVOTNÉ PROSTREDIE	121
8.6 PROGRAM 6. SOCIÁLNE SLUŽBY A ZDRAVOTNÍCTVO	125
8.7 PROGRAM 7. VZDELÁVANIE A ŠPORT	129
8.8 PROGRAM 8. KULTÚRA	132
8.9 PROGRAM 9. PROPAGÁCIA A CESTOVNÝ RUCH	136
8.10 PROGRAM 10. ADMINISTRATÍVA A BEZPEČNOSŤ	138
8.11 PROGRAM 11. INFORMATIZÁCIA OBCE	139
9 FINANČNÝ PLÁN PROGRAMU	141
9.1 PROGRAM 1. HOSPODÁRSTVO A VEDECKO-TECHNICKÝ ROZVOJ	141
9.2 PROGRAM 2. DOPRAVA A KOMUNIKÁCIE	143
9.3 PROGRAM 3. TECHNICKÁ INFRAŠTRUKTÚRA	145
9.4 PROGRAM 4. ODPADOVÉ HOSPODÁRSTVO	147
9.5 PROGRAM 5. ŽIVOTNÉ PROSTREDIE	148
9.6 PROGRAM 6. SOCIÁLNE SLUŽBY A ZDRAVOTNÍCTVO	150
9.7 PROGRAM 7. VZDELÁVANIE A ŠPORT	151
9.8 PROGRAM 8. KULTÚRA	153
9.9 PROGRAM 9. PROPAGÁCIA A CESTOVNÝ RUCH	155
9.10 PROGRAM 10. ADMINISTRATÍVA A BEZPEČNOSŤ	156
9.11 PROGRAM 11. INFORMATIZÁCIA OBCE	157
10 ZABEZPEČENIE PHSR	158
10.1 FINANČNÉ ZABEZPEČENIE PHSR	158
10.2 ADMINISTRATÍVNE ZABEZPEČENIE PHSR	159
11 MONITOROVANIE PHSR	159
11.1 SPÔSOB MONITOROVANIA PHSR	159
11.2 VYHODNOCOVANIE A SPÔSOB MODIFIKOVANIA PHSR	159
12 ZÁVER	161
13 POUŽITÁ LITERATÚRA	162



1 ÚVOD

Dokument „ Program hospodárskeho a sociálneho rozvoja obce Istebné s výhľadom do roku 2018 (PHSR) je strednodobý strategický dokument, ktorý na základe analýzy hospodárskeho a sociálneho rozvoja obce stanovuje jeho strategické ciele a priority rozvoja. Je prostriedkom na napĺňanie vízie ďalšieho smerovania rozvoja obce. Programom hospodárskeho a sociálneho rozvoja obce Istebné sa uskutočňuje podpora rozvoja na úrovni miestnej samosprávy s dôrazom na sociálnu, ekonomickú a kultúrnu sféru. Je to program cielených opatrení, navrhnutý pre oživenie sociálneho, ekonomického a kultúrneho rozvoja obce Istebné, ktorý na základe výsledkov ročného hodnotenia bude priebežne aktualizovaný a doplňovaný.

Bol spracovaný na základe zákona Národnej rady SR č. 503/2001 Z. z. VZNP o podpore regionálneho rozvoja, ktorý definuje Program hospodárskeho a sociálneho rozvoja obce ako strednodobý programový dokument, obsahujúci analýzu hospodárskeho a sociálneho rozvoja obce, hlavné smery jej vývoja, ustanovenie cieľov, prvoradých potrieb a úloh vo všetkých oblastiach života obce. Súčasťou programu je aj návrh jeho administratívneho a finančného zabezpečenia. Zákon stanovuje aj úlohy, týkajúce sa vypracovávania, schvaľovania, zabezpečenia plnenia a pravidelného vyhodnocovania predmetného programového dokumentu. Pri spracovaní programu boli rešpektované zásady regionálnej politiky vlády Slovenskej republiky a princípy regionálnej politiky Európskej únie zakotvené najmä v nariadení Rady (ES) č. 1266/1999 (nariadenie o štrukturálnych fondoch).

Program sociálneho, ekonomického a kultúrneho rozvoja obce Istebné je súčasťou sústavy základných dokumentov podpory regionálneho rozvoja v Slovenskej republike. Táto sústava je členená na strategické a programové dokumenty vypracovávané na úrovni štátu, sektorov, samosprávnych krajov, regiónov a obcí a programové dokumenty Európskej únie (pre využitie zdrojov predvstupových a štrukturálnych fondov).

Podpora regionálneho rozvoja sa uskutočňuje v súlade s programovaním na základe :

- Národného strategického referenčného rámca 2007 - 2013.
- Programu rozvoja vidieka 2007 – 2013.
- Národného plánu regionálneho rozvoja, ktorý je základný strednodobý strategicko – plánovací dokument na rozvoj regiónov vypracovaný spravidla na päť až sedem rokov. Jeho súčasťou je Regionálny operačný program regiónu NUTS III Žilinského kraja a NUTS II Slovensko – Stred.
- Regionálneho operačného programu, ktorý je strednodobý dokument vypracovaný na úrovni druhého stupňa podľa klasifikácie štatistických územných jednotiek. Regionálny operačný program vypracúvajú samosprávne kraje vo vzájomnej spolupráci v rámci regiónu na úrovni druhého stupňa podľa klasifikácie štatistických územných jednotiek (NUTS II).
- Sektorového operačného programu, ktorý je strednodobý dokument vypracovaný pre vopred určené sektory.
- Programu hospodárskeho rozvoja a sociálneho rozvoja samosprávneho kraja, ktorý je strednodobý programový dokument, je v súlade s cieľmi a prvoradými potrebami ustanovenými v národnom pláne a s podkladom na vypracovanie príslušného regionálneho operačného programu. Jeho vypracovanie zabezpečuje samosprávny kraj.
- Programu hospodárskeho rozvoja a sociálneho rozvoja obce, ktorý je strednodobý programový dokument spracovaný na úrovni obce.
- Národná stratégia trvalo udržateľného rozvoja / Akčný plán trvalo udržateľného rozvoja (NSTUR/APTUR) – ROP prostredníctvom zvyšovania kvality života v regiónoch (posilňovanie inovačných a kohéznych pólov rastu) podporuje polycentrický celoplošný rozvoj územia SR, čím zoslabuje procesy vedúce k trvalo neudržateľnej koncentrácii obyvateľstva do malého počtu centier,
- Koncepcia územného rozvoja Slovenska 2001 (KURS 2001) – rozhodujúci východiskový dokument vo väzbe na ROP, definuje štruktúru osídlenia SR a hierarchiu jeho centier a ťažiskových priestorov, ktoré sú východiskom pre špecifikáciu inovačných a kohéznych pólov rastu NSRR

Programové dokumenty Európskej únie pre využitie štrukturálnych fondov tvoria:

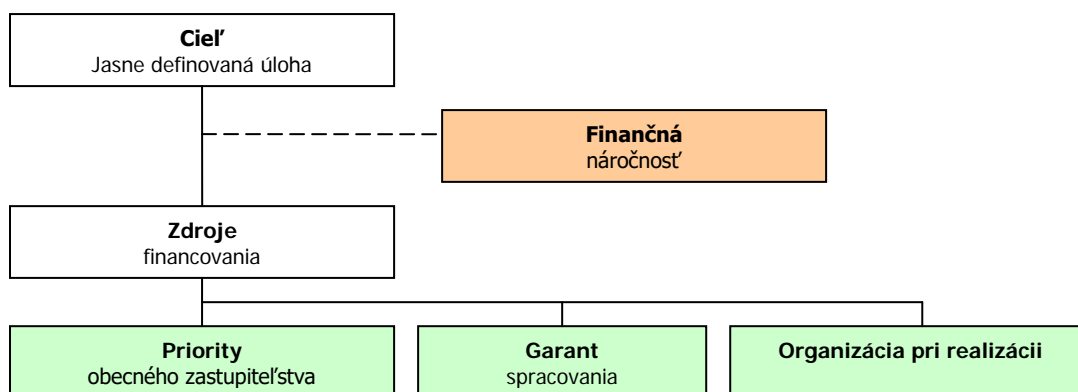


- Národný (regionálny) rozvojový plán (RDP – Regional Development Plan), ktorý je hlavným dokumentom pre vyjednanie podpory zo Štrukturálnych fondov Európskej únie.
- Rámec podpory spoločenstva (CSF – Community Support Framework), ktorý bude vytvorený na základe Národného rozvojového plánu v spolupráci s Európskou komisiou, je hlavným dokumentom vymedzujúcim poskytnutie podpory zo štrukturálnych fondov Európskej únie.
- Sektorové operačné programy (SOP – Sectoral Operation Programme), ako taktické dokumenty vytvorené na úrovni ministerstiev, ktoré rozpracovávajú problémové celky stratégií majúceho plošný (celoštatný) charakter, pre ktoré bude žiadané spolufinancovanie zo zdrojov Európskej únie.
- Regionálne operačné programy (ROP – Regional Operation Programme), ako taktické dokumenty, ktoré budú spracované na úrovni regiónov NUTS II a rozpracovávajú tie problémové celky stratégií, pre ktoré bude žiadané spolufinancovanie zo zdrojov Európskej únie.
- Strategické usmernenia Spoločenstva (SUS) – ROP odráža 1 usmernenie SUS t.j. „urobiť Európu a jej regióny atraktívnejším priestorom pre investície a prácu“, a súčasne 3 usmernenie SUS t.j. „vytvorenie väčšieho množstva a kvalitnejších pracovných miest“
- Lisabonská stratégia/Národný plán rozvoja (LS/NPR) – ROP prispieva k zvyšovaniu konkurencieschopnosti/atraktivity regiónov podporou rozvoja regionálnej infraštruktúry v póloch rastu - podrobnejšie je tento súlad popísaný na národnej úrovni v rámci prílohy NSRR 7.2.3,

Jednotlivé strategické dokumenty sú vypracovávané vo vzájomnej nadväznosti a postupnosti.

Implementácia

Implementácia Programu hospodárskeho a sociálneho rozvoja obce Istebné je zložitý a náročný proces. Za jeho realizáciu so zabezpečením všetkých väzieb na strategické a programové dokumenty SR a EÚ budú zodpovední predstavitelia samosprávy obce Istebné. Návrh spôsobu implementácie bude treba dopĺňať v súlade s organizačnou štruktúrou samosprávneho úradu, jeho kompetenciami v nadväznosti na vývoj v oblasti legislatívy, predovšetkým v oblasti nakladania s finančnými prostriedkami. Pri posudzovaní jednotlivých projektov sme použili procesnú analýzu, ktorej hlavným cieľom bolo analyzovať proces premeny vstupov pomocou použitia súboru finančných, ľudských a technologických zdrojov.



Finančné zabezpečenie

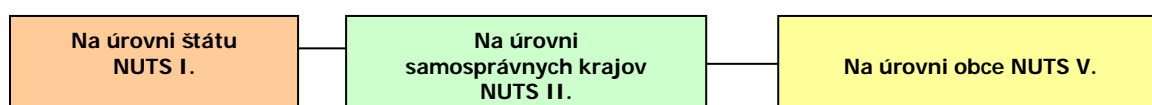
V zmysle zákona č. 503/2001 Z. z. sa financovanie regionálneho rozvoja realizuje na troch úrovniach: Na mikroregionálnej úrovni je možné rozvojové aktivity financovať jedine združovaním zdrojov nižšej úrovne, čiže obcí. Združenie obcí Dolnej Oravy, ktorého je obec členom, nedisponuje spoločným mikroregionálnym fondom, z ktorého by sa mohli financovať rozvojové aktivity, preto zostavenie finančného plánu realizácie programu momentálne nie je relevantné. V súčasnej situácii je možné rozvojové aktivity financovať buď z rozpočtov jednotlivých obcí v prípade individuálnych projektov alebo združením financií viacerých obcí v prípade spoločných projektov. V prípade financovania projektov majúceho význam v kontexte priorít celého kraja zohráva významnú úlohu Žilinský samosprávny kraj a financovanie inštitúcií v jeho zriaďovateľskej kompetencii. Ďalšími doplnkovými zdrojmi, ktoré možno definovať na úrovni jednotlivých aktivít sú predovšetkým štrukturálne fondy EÚ. Ich využitie v rámci jednotlivých aktivít je možné stanoviť len indikatívne bez určenia výšky požadovanej podpory s cieľom prispieť ku koordinácii realizácie rozvojových aktivít.



- Pri zostavovaní finančného plánu a zaisťovaní finančnej podpory je potrebné zamerať sa na tie opatrenia, ktoré sú nedostatočne podporované zo štátneho rozpočtu, alebo nie sú podporované vôbec.
- Pri zabezpečovaní základných potrieb občanov postupuje samospráva podľa zákona číslo 369/1990 Z.z. O obecnom zriadení a v zmysle zákona č. 138/1991 Zb. O majetku obcí v znení neskorších predpisov.
- Na plnenie svojich úloh má obec okrem finančných prostriedkov poukázaných od štátu v rámci delimitácie k dispozícii nasledovné financie: príjmy z miestnych daní a poplatkov, zdroje Štrukturálnych fondov Európskej únie v rámci skráteného programovacieho obdobia 2004 - 2006 a programovacieho obdobia 2007 - 2013.

Zdroje a dokumenty

V súlade so snahou Slovenskej republiky o znižovanie rozdielov na úrovni rozvoja jednotlivých regiónov boli východiskom pri príprave Programu hospodárskeho a sociálneho rozvoja obce Istebné nasledovné strategické dokumenty:



Podporné materiály

Pri vypracovaní Programu hospodárskeho a sociálneho rozvoja obce Istebné boli použité aj prognostické údaje vypracované Ministerstvom výstavby a regionálneho rozvoja SR. Hlavnou úlohou prognostických údajov je podporiť vypracovanie tohto programu a zabezpečiť tým zvýšenie efektívnosti procesov strategického plánovania a kvality tohto dokumentu. Toto zabezpečenie je dané prepojením Systému strednodobého výhľadu hospodárskeho a sociálneho vývoja a vecnej roviny strategického plánovania.

Sústava priorít NSRR 2007 - 2013

Ciele a opatrenia PHSR Istebné boli stanovené aj v súlade so sústavou priorít NSRR 2007 - 2013

Tab. 0A Sústava priorít NSRR pre cieľ Konvergencia		
Strategická priorita	Špecifická priorita	Fond
1. Infraštruktúra a regionálna dostupnosť	1.1 Regionálna infraštruktúra	ERDF
	1.2 Environmentálna infraštruktúra a ochrana životného prostredia	ERDF + KF
	1.3 Dopravná infraštruktúra a verejná osobná doprava	ERDF + KF
2. Znalostná ekonomika	2.1 Informatizácia spoločnosti	ERDF
	2.2 Výskum a vývoj	ERDF
	2.3 Infraštruktúra vysokých škôl	ERDF
	2.4 Podpora konkurencieschopnosti podnikov a služieb najmä prostredníctvom inovácií	ERDF
	2.5 Modernizácia zdravotníctva	ERDF
3. Ľudské zdroje - zamestnanosť, sociálna inklúzia a vzdelávanie	3.1 Moderné vzdelávanie pre znalostnú spoločnosť	ESF
	3.2 Podpora rastu zamestnanosti a sociálnej inklúzie	ESF
4. Technická pomoc (horizontálna)		ERDF

Tab. 0B Sústava priorít NSRR pre cieľ Regionálna konkurencieschopnosť a zamestnanosť		
Strategická priorita	Špecifická priorita	Fond
1. Infraštruktúra a regionálna dostupnosť	1.1 Regionálna infraštruktúra	ERDF
	1.2 Environmentálna infraštruktúra a ochrana životného prostredia	ERDF
2. Znalostná ekonomika	2.1 Informatizácia spoločnosti	ERDF
	2.2 Výskum a vývoj	ERDF
	2.3 Infraštruktúra vysokých škôl	ERDF
	2.4 Podpora konkurencieschopnosti podnikov a služieb najmä prostredníctvom inovácií	ERDF



3. Ľudské zdroje - zamestnanosť, sociálna inklúzia a vzdelávanie	3.1 Moderné vzdelávanie pre znalostnú spoločnosť	ESF
	3.2 Podpora rastu zamestnanosti a sociálnej inklúzie	ESF

Tab. 0C Horizontálne priority NSRR	
A. marginalizované rómske komunity	
B. rovnosť príležitostí	
C. trvalo udržateľný rozvoj	
D. informačná spoločnosť	

Zoznam operačných programov NSRR

Priority NSRR sa budú implementovať cez nasledujúcich **11 operačných programov** v rámci jednotlivých cieľov kohéznej politiky EÚ:

- **šesť operačných programov v rámci cieľa Konvergencia**, z toho:
 - štyri operačné programy spolufinancované z ERDF pokrývajúce celú SR okrem Bratislavského kraja (Regionálny operačný program, OP Informatizácia spoločnosti, OP Konkurencieschopnosť a hospodársky rast a OP Zdravotníctvo)
 - dva operačné programy spolufinancované z ERDF a KF pokrývajúce celú SR vrátane Bratislavského kraja¹ (OP Doprava a OP Životné prostredie)
- **tri operačné programy spoločné pre obidva ciele – cieľ Konvergencia i cieľ Regionálna konkurencieschopnosť a zamestnanosť**, t.j. pokrývajúce celú SR vrátane Bratislavského kraja – jeden spolufinancovaný z ERDF (OP Výskum a vývoj) a dva z ESF (OP Zamestnanosť a sociálna inklúzia a OP Vzdelávanie)
- **jeden Operačný program Technická pomoc** v rámci cieľa Konvergencia pokrývajúci *horizontálne aktivity*, za ktoré je zodpovedný centrálny koordinačný orgán pre NSRR (príprava, riadenie, monitorovanie, hodnotenie, informovanosť, posilňovanie administratívnych kapacít); aktivity finančného riadenia, ktoré zabezpečuje certifikačný orgán a aktivity súvisiace s overovaním riadiacich a kontrolných systémov, vydávaním vyhlásení o ukončení pomoci a kontrolou vzorkových operácií, ktoré zabezpečuje orgán auditu. Komplementárne bude v rámci každého operačného programu vyčlenená finančná alokácia na technickú pomoc vzťahujúcu sa na *špecifické aktivity* príslušného riadiaceho orgánu a sprostredkovateľských orgánov pod riadiacim orgánom;
- **jeden operačný program** spolufinancovaný z ERDF v rámci cieľa **Regionálna konkurencieschopnosť a zamestnanosť** pre Bratislavský kraj.

Tab. 0D Zoznam operačných programov				
	Operačný program	RO	SO/RO prvej úrovne	fond
1.	Regionálny operačný program	MVRR SR	regionálne SO/RO na úrovni NUTS 2, resp. NUTS 3	ERDF
2.	Životné prostredie	MŽP SR	-	ERDF, KF
3.	Doprava	MDPT SR	-	ERDF, KF
4.	Informatizácia spoločnosti	ÚV SR		ERDF
5.	Výskum a vývoj ²	MŠ SR	Agentúra MŠ SR pre štrukturálne fondy EÚ	ERDF
6.	Konkurencieschopnosť a hospodársky rast	MH SR		ERDF
7.	Zdravotníctvo	MZ SR		ERDF
8.	Zamestnanosť a sociálna inklúzia ³	MPSVR SR	implementačná agentúra pre sociálnu politiku	ESF
9.	Vzdelávanie ⁴	MŠ SR	Agentúra MŠ SR pre štrukturálne fondy EÚ, MZ SR	ESF
10.	Technická pomoc	MVRR SR	-	ERDF
11.	Bratislavský kraj	MVRR SR	-	ERDF

PHSR sa skladá z hlavného dokumentu a príloh, ktoré sú jeho neoddeliteľnou súčasťou.

¹ pričom prioritné osi spolufinancované z ERDF sa vzťahujú na celú SR okrem Bratislavského kraja a prioritné osi spolufinancované z KF sa vzťahujú na celú SR vrátane Bratislavského kraja

² v oblasti výskumu a vývoja zahŕňa i cieľ Regionálna konkurencieschopnosť a zamestnanosť

³ zahŕňa i cieľ Regionálna konkurencieschopnosť a zamestnanosť

⁴ zahŕňa i cieľ Regionálna konkurencieschopnosť a zamestnanosť



Hlavný dokument :

1. *Úvod* - charakterizuje PHSR a proces jeho tvorby
2. *Základná charakteristika obce* - obsahuje najdôležitejšie charakteristické údaje podľa jednotlivých oblastí života obce.
3. *Vízia obce* - obsahuje stručnú charakteristiku prioritných cieľov rozvoja obce.
4. *Prioritné rozvojové oblasti obce* - obsahuje prioritné oblasti rozvoja obce na základe všeobecného konsenzu.
5. *SWOT analýzy* - obsahuje hodnotenie jednotlivých prioritných oblastí obce z hľadiska jeho silných a slabých stránok, príležitostí a ohrození, poukazujúc na disparity – rozdielnosti medzi stávajúcim využitím a potenciálom rozvoja.
6. *Strategické ciele rozvoja* - definuje strategický zámer, jednotlivé strategické ciele rozvoja podľa prioritných rozvojových oblastí a opatrenia na ich zabezpečenie.
7. *Merateľné indikátory* - monitorovanie Programu hospodárskeho a sociálneho rozvoja obce sa vykonáva na základe súboru indikátorov priradených k jednotlivým cieľom a opatreniam (ktoré môžu byť priebežne konkretizované). Indikátory podporujú oprávnenosť verejných výdavkov na jednotlivé opatrenia a zároveň preukazujú ekonomickú účinnosť realizovaných verejných výdavkov.
8. *Akčný plán* - je konkrétny a záväzný harmonogram činností súvisiacich s rozvojom obce v jednotlivých oblastiach sociálno-ekonomického rozvoja, vychádza zo stratégie, je jej logickou súčasťou a realizuje sa prostredníctvom konkrétnych nosných a podporných projektov. Akčný plán obsahuje záväzky týkajúce sa plnenia jednotlivých úloh ako aj zoznam inštitúcií zodpovedných za ich plnenie, predpokladané zdroje financovania, predpokladané objemy rozpočtov, dopad na rozpočet relevantného subjektu, ako aj stav momentálnej pripravenosti projektov. Súčasťou akčného plánu je predpokladaný časový harmonogram.
9. *Finančný plán programu* - predstavuje predpokladaný plán realizácie programu s indikatívne stanovenými výškami rozpočtu.
10. *Zabezpečenie PHSR* - predstavuje definovanie finančných zdrojov, ktoré budú použité na realizáciu programu, ako aj stanovenie administratívnych kapacít, ktoré by mali realizáciu programu hodnotiť, program aktualizovať, atď..
11. *Monitorovanie PHSR* - definuje subjekty poverené monitorovaním programu.
12. *Záver* - stručné zhodnotenie dokumentu, ktorý je otvoreným materiálom, pravidelne ročne vyhodnocovaným a aktualizovaným.



2 ZÁKLADNÁ CHARAKTERISTIKA OBCE

Z hľadiska administratívneho členenia je obec Istebné súčasťou okresu Dolný Kubín a Vyššieho územného celku Žilina.

Základná charakteristika obce Istebné	
Kód obce	509701
Názov okresu	Dolný Kubín
Názov kraja	Žilinský
Štatút obce	obec
PSČ	027 53
Telefónne smerové číslo	043
Prvá písomná zmienka o obci - meste - rok	1316
Nadmorská výška obce - mesta v m	490
Celková výmera územia obce [m ²]	11 292 376
Hustota obyvateľstva na km ²	125
Kód obce	509701
Zdroj: ŠÚ SR	

Nadmorská výška obce je 490 m.n.m. a radí sa k vyššie položeným obciam. Celková výmera územia presahuje 11,29 mil. m². Z hľadiska hustoty osídlenia patrí obec k stredne zaľudneným obciam.

2.1 HISTÓRIA OBCE

Územie je osídlené od praveku. Lužický ľud popolnicových polí tu prišiel najmä z oblasti Turca a Liptova. Trvalé osídlenie je doložené archeologickým nálezom z mladšej doby bronzovej (1 200 p.n.l.). Lužický ľud budoval opevnené sídliská a mohutné hradiská. Takéto mohutné hradisko bolo vybudované na Hrádku – obecnej časti Istebného. Je to oblasť na skalnatom brehu nad riekou Orava. Oblasť bola strategickou z hľadiska polohy. Obchodné spojenie s Poľskom.
([http://sk.wikipedia.org/wiki/Hr%C3%A1dok_\(Istebn%C3%A9\)](http://sk.wikipedia.org/wiki/Hr%C3%A1dok_(Istebn%C3%A9)), 23.9.2009)

Prvá písomná zmienka o obci je z roku 1316 pod názvom Istebna. V roku 1382 dostali Istebné zemanovia Dávidovci od uhorského kráľa Ľudovíta Veľkého, od 18. stor. vlastnili dedinu Csillághyovci a Ambroziovci. Imrich Dávid, účastník Pikovho povstania, bol v roku 1672 popravený na Šibeniciach v Oravskom Podzámku. V roku 1681 založili ev. a. v. farnosť a školu, ktorú navštevoval J. Seberiny. V roku 1686 postavili drevený artikulárny kostol, v roku 1731 ho rozšírili. Zvonica je z 19. storočia, 2 kaštiele z 18. storočia v súčasnosti slúžia ako Detský domov, obecná knižnica a obecné kino. Obyvatelia sa zaoberali poľnohospodárstvom a prácou v horách. Pôsobili tu osvietenský a národný buditelia J. Tonsoris, J. Matúška, J. M. Hroboň, ako aj zakladateľ hasičských zborov na Orave učiteľ Ondrej Dzubák, ktorý pôsobil na evanjelickej škole v Istebnom. Začiatkom 20. storočia Csillághyovci postavili parotehelňu, ktorá v roku 1962 zhorela. Počas SNP bola obec Istebné partizánskou obcou. JRD založili v roku 1949, čoskoro sa rozpadlo a od roku 1973 patrí a do JRD Veličná. V roku 1952 sa v obci vybudoval hutnícky závod Kovohuty (od roku 1956 je to OFZ) a sídlisko. OFZ. vydávali noviny Oravský Hutník. Od roku 1968 sa konal hudobný festival Oravské synkopy a Minisynkopy. V súčasnosti sa výroba v OFZ úplne zastavila, hutnícky priemysel sa presťahoval do prevádzky Široká. Podstatne celý areál OFZ čaká na asanáciu. Obec je plne vybavená predškolským a školským zariadením t.j. materská škola, základná škola, stredné odborné učilište. V roku 2003 si rímsko-katolícka cirkev Veličná-Istebné prestavali objekt bývalej malo-triedky ZŠ na kostol Božieho milosrdenstva. Rozširuje sa tiež pôsobnosť detského domova na území obce pre viac ako 50 detí z budov, ktoré slúžili ako predškolské zariadenia. V k. ú. obce sa rozvíja priemyselný park, čoho dôkazom je zrealizovaná stavba firmy HOVAL na výrobu kotlov pre teplovodné kúrenie. Obec má vybudovanú kompletnú sieť infraštruktúry. Výhodou obce je poloha, ktorá je napojená na turizmus a rekreačné využitie v prírodných podmienkach a to rekreačná oblasť Kubínska Hoľa a Malá Lučivná. Samotný katastr obce slúži pre turistov pre bežecké lyžovanie a turistické vychádzky do nádhornej scenérie Lysice.
(http://www.istebne.sk/new_page_2.htm, 23.9.2009)



2.2 PRÍRODNÉ POMERY

Vymedzenie územia

Obec Istebné leží vo východnej časti okresu Dolný Kubín, vzdialená cca 7,2 km od a okresného mesta Dolný Kubín a 48,8 km od sídla kraja mesta Žilina. Obec sa skladá z dvoch častí Istebné a Hrádok a je situovaná na okraji Oravskej vrchoviny, na toku rieky Orava. Katastrom preteká ešte Istebiansky potok. Kataster obec hraničí s katastrami nasledujúcich obcí: Veličná a Párnica. Obec leží na komunikačnej osi I/70 – Dolný Kubín - Istebné – Martina - Žilina. Kataster obce Istebné má viac ako 11,2 mil. m².

Istebné leží v doline Istebnianskeho potoka vo Veličnianskej kotline. Na severe zasahujú do chotára výbežky Malej Fatry a Oravskej vrchoviny. Južnú pahorkatinnú časť chotára v kotline tvoria flyšové horniny s malými dolomitovými bradlami, severnú hornatinnú časť rázsochy Malej Fatry. V k. ú. obce sa nachádza lokalita Hrádok, odkiaľ pochádza strieborný poklad z doby halštatskej, v dobe púchovskej tu bolo opevnené sídlisko, ako vstupná brána pre severnú solnú cestu.

(http://www.istebne.sk/new_page_2.htm, 23.9.2009)

Hrádok je miestna časť obce Istebné v okrese Dolný Kubín. Leží 1 km južne od obce na ceste I. triedy č. 70 a pri železničnej trati č. 181 (železničná zastávka). Nachádza sa pri sútoku Oravy s Istebniankou. Okrem obytnej zástavby je tu lokalizovaný areál hutníckych závodov.

([http://sk.wikipedia.org/wiki/Hr%C3%A1dok_\(Istebn%C3%A9\)](http://sk.wikipedia.org/wiki/Hr%C3%A1dok_(Istebn%C3%A9)) 20.9.2009)

Geomorfológia

Reliéf oblasti modeluje niekoľko pohorí: zo severozápadu zasahuje do katastra obce NP Malá Fatra, zo severovýchodnej strany pohorie Oravská Magura. Niva rieky Orava leží na juhozápadnom výbežku Oravskej vrchoviny. Južnú časť Oravským vrchoviny obklopuje Veľká Fatra a pohorie Chočské vrchy.

Malá Fatra

Malá Fatra je jadrové pohorie na severe Slovenska v Žilinskom kraji. Je súčasťou krajinného celku Fatransko-tatranskej oblasti, ktorá je súčasťou Vnútrotných Západných Karpát. Po Vysokých, Nízkych Tatrách a Oravských Beskydách je štvrtým najvyšším pohorím s bohatou a pomerne zachovalou západokarpatskou prírodou. Významnú časť pohoria v krivánskej časti Malej Fatry zaberá Národný park Malá Fatra. Vrcholy Malej Fatry sú sústredené predovšetkým na hlavnom hrebeni Krivánskej a Lúčanskej Malej Fatry. Menšia časť nižších vrcholov je na kratších bočných hrebeňoch (Sokolie, Boboty...). Obec sa nachádza v blízkosti Krivánskej Malej Fatry. Vrcholy Krivánskej Malej Fatry v blízkosti obce Istebné:

- Magura (1259,6 m n. m.)
- Chleb (1 645,6 m n. m.)
- Veľký Rozsutec (1 610 m n.m.)
- Stoh (1 607 m n. m.)
- Suchý vrch (1 267,3 m n. m.)
- Hrčova Kečka (1 225,6 m n. m.)
- Malý Rozsutec (1 344 m n. m.)

Geologické pomery

Geologické pomery oblasti sú veľmi rôznorodé. Z východu vstupujú do oblasti flyšové pohoria, zo západnej strany jadrové pohoria zastúpené Malou Fatrou. Flyšové pohoria sú budované hlavne treťohornými - paleogénnymi vrstvami a majú zložitú geologickú stavbu. V treťohorách boli dnom mora. Okolité vyzdvihnuté pohoria ho zásobili vrstvami stále ďalších a ďalších usadenín. Piesok a íl sa rozlične striedali, usadzovali sa vrstva za vrstvou. Predpokladá sa, že nastával aj určitý pohyb ešte nespevnených sedimentov po morskom dne - akési tečenie, ktoré dokázalo už usadené sedimenty „premiešať“. Alpínske vrásnenie dynamizovalo tento proces a vnieslo do „kraja“ trocha dynamiky - nespevnené sedimenty sa začali vrásniť, v spevnených horninách neskôr nastalo prudké lámanie a vyzdvihovanie kryh zemskej kôry. Tak sa postupne sformovalo na okraji pásma jadrových (v blízkosti obce Malá Fatra) pohorí mladšie pásmo hôr, ktoré dnes nazývame flyšom. Sedimentárne horniny tu majú jednoznačnú prevahu. Na našom území vonkajší flyš viacmenej kopíruje severozápadnú a severovýchodnú hranicu. Západným smerom zasahuje aj do Moravy. Celé pásmo geológovia rozdelili



na štyri základné jednotky. Aj na území Oravy, ktorou sa budeme bližšie zaoberať sú dobre rozoznateľné viaceré pásma vyvýšení a znížení.

Minerály

Z mineralogickej stránky je toto územie vyslovene chudobné. Vo vrstvách nachádzame bežne aj niekoľkokocentimetrové žily kalcitu, tento však je väčšinou pre zberateľov podradnej kvality. Hoci aj tu dokáže niekedy prekvapiť celkom peknou vzorkou. Vo vrstvách flyša sa pravdepodobne vďaka rozkladu organizmov vyskytujú zriedkavé konkrécie pyritu aj niekoľkokocentimetrovej veľkosti. Pyrit sa v nich vyskytuje obvyčajne vo forme drobných zrníčok. Veľmi ľahko zvetráva a mení sa na limonit (červenohnedé pásiky) a celkom zaujímavé sírany (sadrovec). Niekedy sa zachovávajú aj tzv. kamence – napr. halotrichit. Tieto však sú vo vode rozpustné, takže v prírode nemávajú dlhé trvanie.

Tvary

Formovanie a tvar pohorí flyšového pásma do veľkej miery závisí aj od toho, ako jednotlivé sedimentárne horniny zvetrávajú. Je jasné, že tvrdé pieskovce, zložené v podstate z kremenných zŕn spojených vápnitým tmelom budú erózii odolávať lepšie ako mäkké ílovité bridlice. Pravdou však je, že všetky flyšové horniny zvetrávajú viac-menej veľmi ľahko. Preto sa na flyši vytvoril charakteristický tvar reliéfu - mierne svahy, vrezané údolia. Ojedinelé výskyty skalných útvarov sú tvorené takmer bez výnimky pieskovcom. Podobne aj najvyššie, hornaté časti flyšového pásma majú vyšší podiel pieskovcov – preto je ich zvetrávanie o niečo obtiažnejšie.

(http://www.minerally.sk/files/lok/301-400/317_oravsky_flys_1.htm, 19. 9. 2009)

Oravská Magura – Kubínska hoľa

Toto pohorie sa tiahne západo – východným smerom a je významným predelom medzi hornou a dolnou Oravou. Zaujímavé je aj tým, že ho z oboch strán obteká rieka Orava. Na severnej strane je to tok Bielej Oravy, ktorá príberá pri Lokci potok Hruštinka a tečie na východ až po Námestovo. Tu sa vlieva do Oravskej vodnej nádrže. Z nádrže vyteká nad Tvrdošínom, potom sa stáča na západ a obteká horstvo z južnej strany – tentokrát už ako široká a mohutná rieka (aj keď dosť plytká).

Oravská Magura predstavuje najjužnejšie vyššie flyšové pohorie na Orave. Geologickú jednotku horstva voláme aj magurský flyš. Najvyššie vrchy sa nachádzajú na západnom okraji. Kubínska hoľa, Minčol a Čierny vrch sa blížila nadmorskou výškou 1400 metrom nad hladinou mora. V miestach, kde sa Magura skláňa k Dolnému Kubínu je aj najnavštevovanejšia. Oravská magura má veľmi asymetrický tvar. Južná časť pohoria klesá veľmi strmo k údoliu Oravy, nezriedka má sklon svahu viac ako 60 percent. Údolie Oravy, hoci veľmi blízke, patrí už celkom inej geologickej jednotke – bradlovému pásmu. Toto pásmo sa tiahne ako hraničná čiara medzi vnútornými a vonkajšími Západnými Karpatmi. Oddeluje treťohorné flyšové pásmo od starších jadrových pohorí. Budujú ho podobné horniny ako obalové série jadrových pohorí, dominantnou horninou je tu vápenec. Bradlové pásmo má neobvyčajne zložitú geologickú stavbu. Bolo niekoľkokrát prevrátené, vrstvy hornín sa v ňom prekrývajú a lámu. Z masy zvrásnených hornín sa ako plávajúce ľadovce vynárajú bradlá – celistvé obrovské bloky pomerne tvrdých vápencov, o ktorých sa predpokladá, že sa počas vrásnenia odlomili od pôvodných blokov hornín a „uviazli“ bez výraznejšieho porušenia. Často sa dvíhajú do výšky a tvoria v bradlovom pásme významné dominanty (ostrovy). Bradlové pásmo sa výrazne podpisuje na tvaroch južného predhoria Oravskej Magury. Nad klukatiacim sa tokom Oravy sa dvíhajú príkre svahy nevysokých prevažne vápencových vrškov. Horizontu – len zriedka presvitajúcemu spomedzi kopcov a hrebeňov dominuje takmer rovný profil hrebeňa Magury.

(http://www.minerally.sk/files/lok/301-400/319_oravsky_flys_3.htm, 19. 9. 2009)

Malá Fatra

Malá Fatra je jadrové pohorie, ktoré je súčasťou krajinného celku Fatransko-tatranskej oblasti, ktorá je súčasťou Vnútorných Západných Karpát. Po Vysokých, Nízkych Tatrách a Oravských Beskydách je štvrtým najvyšším pohorím s bohatou a pomerne zachovalou západokarpatskou prírodou. Významnú časť pohoria v krivánskej časti Malej Fatry zaberá Národný park Malá Fatra.

Malá Fatra je súčasťou vrásovo-príkrovovej stavby fatransko-tatranského pásma jadrových pohorí Západných Karpát. Jej kryštalinické jadro je tvorené hlbinnými vyvrelinami mladšieho paleozoika (karbónu) granodioritmi a tonalitmi, ktoré postupne kryštalizovali a vyzdvihovali sa až do dnešnej



podoby. Na granitoidnom jadre Malej Fatry leží sedimentárny obal (jednotka Malej Fatry). Je dobre vyvinutá hlavne v severnej časti pohoria. Buduje oblasť západne od Párnice, oblasť Veľkého a Malého Kriváňa a zasahuje až do Strečna[1]. Nad sedimentárnym obalom ležia príkrovy z vápencov a dolomitov krížňanského a chočského príkrovu. V málo odolných horninách vznikol členitý reliéf s charakteristickými bralami, tiesňavami a skalnými vežami (napríklad komplex Rozsutcov, Boboty, Sokolie, Vrátna dolina, Tiesňavy). Výraznými krajinotvornými prvkami sú bralné partie, z krasových foriem sú zastúpené škrapy, závrty, priepasti, kaňony, jaskyne, krasové pramene. (http://sk.wikipedia.org/wiki/Mal%C3%A1_Fatra, 19. 9. 2009)

Pôdne pomery

V okolí obce sa nachádzajú kambizeme, rendziny a fluvizeme.

Kambizeme typické, nasýtené (Eutric Cambisols)

Tvoria prevažnú časť pôdneho krytu pod trávnyimi porastami. Vyskytujú sa približne do nadmorskej výšky 800 m s rôznou hĺbkou a obsahom skeletu. Hĺbka pôdneho profilu po súvislú vrstvu skeletu, alebo pevnú horninu, je variabilná. Prevládajú stredne hlboké až hlboké pôdy (od 0,4 do 1,2 m). Kambizeme s plytkým profilom (do 0,3 m) sú zastúpené len ojedinele na vrchných častiach svahov a na miestach, kde sa pevná hornina vyskytuje blízko povrchu pôd. Humusový horizont, má hrúbku 0,15 až 0,20 m. Je to ochrický humusový horizont, t.j. svetlý s nižším podielom kondenzovaného - trvalého humusu. Hlbšie je prevažne svetlohnedý horizont pedogénneho zvetrávania - kambický horizont, ktorého hĺbka je 0,40 až 1,50 m a pod nim je pôdotvorný substrát. Kambizeme typické sú charakteristické ľahšou zrnitosťou. Výrazne prevládajú pôdy s piesočnatohlinitým humusovým horizontom. Profilový priebeh zrnitosti a pórovitosti (okolo 60 %) podmieňuje zvýšenú vysychavosť týchto pod v suchých mesiacoch, osobitne na svahoch s južnou expozíciou. Pôdna reakcia kambizemí typických je kyslá (4,5 až 5,0 pH/KCl). Sorpčný komplex je však nasýtený bázickými kationmi nad 50 - 60 %, čo je podmienené veľkým zastúpením ľahko zvetrávajúcich minerálov obsahujúcich Ca, Mg, K a Na. Hodnota výmennej kationovej sorpčnej kapacity je stredná, v humusovom horizonte od 19 do 25 cmol (+).kg⁻¹, čo je podmienené vysokou sorpčnou kapacitou humusu, ktorého je okolo 5 %.

Kambizeme typické, kyslé - nenásýtené (Dystric Cambisols)

Vyskytujú sa v nadmorských výškach približne nad 800 m (miestami na severne exponovaných svahoch aj nižšie). Hĺbka pôdneho profilu, jeho stavba a fyzikálne vlastnosti, sú ako u predchádzajúcej variety kambizemí. Pôdna reakcia je kyslá (4,5 až 5,0 pH/KCl), ale sorpčný komplex je nenásýtený bázickými kationmi a ich zastúpenie je pod 50 %. Hodnota výmennej kationovej sorpčnej kapacity je vysoká až veľmi vysoká 25 až 35 cmol (+).kg⁻¹, čo je podmienené vysokým obsahom humusu (5 až 7 %). Obsah živín je charakteristicky nízkym obsahom prijateľného P (pod 10 mg.kg⁻¹) aj nízkym obsahom prijateľného K (okolo 50 mg.kg⁻¹).

Kambizeme dystrické (spodo-dystric Cambisols)

Vyskytujú sa na zvetralinách kyslých hornín kryštalinika v nadmorských výškach nad 800 m. Prevládajú stredne hlboké až hlboké pôdy. Stavba pôdneho profilu je zhodná s kambizemami nenásýtenými. Zrnitosť týchto pod je hlinitopiesočnatá. Pórovitosť - prirodzená drenážna schopnosť je dostatočne veľká. Pôdna reakcia je veľmi kyslá (pod 4,0 - 4,5 pH/KCl). Sorpčný komplex je extrémne nenásýtený bázickými kationmi (pod 30 %) a sorpčná kapacita je stredná 20 až 25 cmol (+).kg⁻¹. Obsah humusu je pomerne vysoký 6 až 8 %.

Gleje typické (Eutric Gleysols)

Vyskytujú sa v depresiách na nivách vodných tokov a pozdĺž ich prítokov – rieky Oravy a Istebianskeho potoka. Sú charakteristické prevažne trvalou prítomnosťou podzemnej vody blízko ich povrchu. Prevládajú stredne hlboké pôdy. Pôdny profil pozostáva z veľmi tenkého humusového horizontu, väčšinou je to len subhorizont hydrofilnej vegetácie. Len na niektorých miestach so stagnujúcou vodou blízko povrchu sa pod bohatou hydrofilnou vegetáciou vytvoril hrubší horizont slabo rozloženej organickej hmoty podobnej rašeline, ktorý však nemá väčšiu hrúbku ako 0,10 m. Pod humusovým horizontom je sivo namodralý glejový horizont s hrdzavými škvrnami, v ktorom výrazne prevládajú redukčné procesy. Sú to stredne ťažké pôdy. Na dnách dolín malých prítokov **Istebianskeho potoka** a **Oravy** sú silne až extrémne skeletnaté. Ich vodný režim je určený vysokou hladinou podzemnej vody. Sú to kyslé pôdy s vysokým stupňom nasýtenia sorpčného komplexu bazami, v ostatnej časti s extrémne nízkym stupňom nasýtenia. Obsah živín závisí od



lokality ich výskytu. Prevažne majú nízky obsah P aj K (<http://www.seps.sk/zp/iucn/projekty/agr/2.htm>, 22.5.2009).

Fluvizeme

Fluvizeme sú mladé, dvojhorizontové A - C pôdy, vyvinuté výlučne z holocénnych fluvialných, t.j. aluviálnych a proluviálnych silikátových a karbonátových sedimentov **Istebianskeho potoka** a rieky Orava a jej prítokov (alúviá tokov, náplavové kužele). Sú to pôdy v iniciálnom štádiu vývoja s pôdotvorným procesom slabej tvorby a akumulácie humusu, pretože tento proces je, resp. v nedávnej minulosti bol narúšaný záplavami a aluviálnou akumuláciou. Pre fluvizeme je typická textúrna rozmanitosť, rôzna minerálna bohatosť a rôzne vysoká hladina podzemnej vody, s následným vplyvom na vývoj ďalšieho, glejového G - horizontu. Fluvizeme sú teda pôdy so svetlým, plytkým (tzv. ochrickým) Ao - horizontom zriedkavo presahujúcim hrúbku 0,3 m, ktorý prechádza cez tenký prechodný A/C - horizont priamo do litologicky zvrstveného pôdotvorného substrátu, C-horizontu. V typickom vývoji môžu byť v profile náznaky glejového G - horizontu (glejový oxidačný Go - horizont a glejový redukčno - oxidačný Gro - horizont), čo znamená, že hladina podzemnej vody je trvalo hlbšie ako 1 m (<http://www.agroporadenstvo.sk/rv/poda/fluvizem.htm?start>).

Hydrologické pomery

Nadradeným tokom okolitých tokov je rieka Orava, ktorá preteká južnou časťou katastra obce v časti Hrádok. Priamo obcou preteká Istebiansky potok, ktorý sa napája na vodný tok Orava v súbehu s miestnou komunikáciou a štátnou cestou I/70.

Istebianka

Je to pravostranný prítok Oravy, meria 8,6 km a je tokom IV. rádu. Pramení v Malej Fatre, v podcelku Krivánska Fatra, na južnom svahu Opáleného (1 003,1 m n. m.) v nadmorskej výške približne 925 m n. m. Od prameňa tečie na juh, na hornom toku sa esovito stáča a zľava priberá prítok spod kóty 924,4 m. Ďalej tečie Istebianskou dolinou a postupne priberá prítoky z oboch strán. Najprv sprava z južného svahu Mrazenice (943,3 m n. m.), opäť sprava z juho východného svahu Mraznice, potom zľava zo severného úpätia Mackova (931,3 m n. m.). V dolnej časti doliny preteká tiesňavovitým územím a priberá prítoky z pravej strany: z východného svahu Hrčovej kečky (1 225,6 m n. m.) a dva prítoky z východných svahov Lysice (1 214,3 m n. m.). Ďalej sa tok stáča juhovýchodným smerom, vstupuje do Oravskej vrchoviny, pričom sprava priberá prítok z južného svahu Lysice a zľava z juhovýchodného svahu Žiaru (890,6 m n. m.). Následne preteká obcou Istebné, stáča sa a pokračuje severojužným smerom, v obci priberá len dva krátke prítoky. Napokon preteká juhovýchodným smerom miestnou časťou Hrádok a popri areáli bývalého hutníckeho kombinátu a v nadmorskej výške cca 457,5 m n. m. ústi do Oravy.

Istebnianka	
Dĺžka toku	8,6 km
Rád toku	IV.
Povodie	Orava
Prameň	Opálené, Malá Fatra
Ústie	Orava, Hrádok
Hydrologické poradie	4-21-04-064
Číslo recipienta	4-21-04-8347

sk.wikipedia.org/wiki/Istebnianka

Orava

Orava je rieka na Orave, vzniká sútokom dvoch zdrojnic: pravostrannej Bielej Oravy a ľavostrannej Čiernej Oravy, ktorá priteká z Poľska. Na ich sútoku bola postavená Oravská priehrada. Pod priehradným múrom už tečie pod spoločným názvom Orava, prevažne juhozápadným smerom. Do Váhu ústi v nadmorskej výške 430,7 m n. m. pri obci Kľačany. Geologický podklad tvoria na severe flyšové horniny, nižšie vápencové bradlá. V obale bradiel je erózna brána, v ktorej úseku Orava a Oravica sledujú množstvo drobných bradlových, vápencových tvrdošov vyčnievajúcich z miernejšieho modelovaného reliéfu a dodávajúcich tým krajine malebný ráz. (Trstená, Dlhá nad Oravou a podobne). V Oravskom Podzámku podmýva rieka malebné skalu s Oravským zámkom. Za Tvrdošínom potom tečie rieka na juhovýchod a vytvára veľké oblúky. Do Váhu ústi v prielomovej kľačanskej doline. Najväčší prítok má rieka v marci a apríli, keď sa topí sneh, najmenší v januári a februári. Historicky najnižší prítok zaznamenali ešte pred vybudovaním priehrady – 4,8 m³/s, najväčší už po



vybudovaní priehrady 19. júna 1958 – 2300 m³/s. Celý tok rieky Orava bol v roku 1997 vyhlásená za chránený areál s rozlohou 4 417 463 m² a so 4. stupňom ochrany. Predmetom ochrany je komplex zachovalých riečnych ekosystémov s funkciou biokoridoru nadregionálneho významu s bohatým druhovým zastúpením fauny a flóry a biotopov mnohých chránených, vzácnych a ohrozených druhov organizmov ([http://sk.wikipedia.org/wiki/Orava_\(rieka\)](http://sk.wikipedia.org/wiki/Orava_(rieka)), 19. 9. 2009)

Orava	
Dĺžka toku	60,3 km
Dĺžka toku na Slovensku	60,3 km
Plocha povodia	1 991,8 km ²
Plocha povodia na Slovensku	1 632,5 km ²
Vznik	sútokom Bielej a Čiernej Oravy
Ústie	do Váhu
Priemerný prietok	(ústie) 34,5 m ³ /s
Minimálny prietok	2,30 m ³ /s
Maximálny prietok	1 120 m ³ /s

sk.wikipedia.org/wiki/Orava

Klimatické pomery

Opisované územie leží z väčšej časti v chladnej oblasti. Iba dolina rieky Orava má o niečo teplejšie podnebie a patrí do mierne teplej oblasti. Najchladnejším mesiacom roka, ako všade na Slovensku je v dlhodobom priemere január a jeho priemerné teploty kolíšu od -4 °C do -7 °C, napr. v obci Oravská Polhora. (810 m n. m.) je priemerná januárová teplota -5,7 °C, v Oravskej Lesnej (769 m n. m.) -6,3 °C, v **Oravskej Magure**. V Oravských Beskydách od -6 °C do -7 °C a v najvyšších miestach Oravských Beskyd i nižšia ako -7 °C. Hoci výškové rozpätie je veľké, v teplotách vzduchu zimných mesiacov nie sú zvlášť veľké rozdiely - napr. výškový rozdiel medzi dnom Oravskej kotliny a Babou horou je okolo 1 000 m rozdiel ich teplôt v januári je iba 2-3 °C. Tento jav je charakteristický pre celé Slovensko a súvisí práve s veľkou členitosťou reliéfu, ktorá umožňuje v zime vznik teplotných zvratov - inverzií. Ťažší studený vzduch vypĺňa často i niekoľko dní kotliny a doliny a podmieňuje vznik hmlistého mrazivého počasia, zatiaľ čo vo vyšších polohách môže byť jasné a teplejšie počasie. Väčšiu závislosť teploty od nadmorskej výšky možno pozorovať v najteplejšom mesiaci roka - júli. V Oravskej Polhore a V Oravskej Lesnej sa priemerná júlová teplota pohybuje okolo 15 °C, na vodnej nádrži Orava (598 m n.) je niečo vyššia - 16,4 °C a na Babej hore okolo 10 °C. Prierná ročná teplota vzduchu v závislosti od výšky klesá; 5 až 6 °C dosahuje v **doline Oravy a Oravskej kotline**, 4-5 °C v **Oravskej Magure**, 3-5 °C v Skorušinských vrchoch i Oravských Beskydách. O celkove chladnom podnebí opisovaného územia svedčí aj vysoký výskyt tzv. mrazových dní (s minimálnou dennou teplotou pod 0 °C) v roku, ktorých v nižších polohách býva priemerne 120-140 a v pohoriach 160-180, a nevysoký počet tzv. letných dní (s maximálnou dennou teplotou 25 °C a viac) - 20-30 v Oravskej kotline a **doline Oravy**, 0 vo vrcholových častiach Beskyd. Opisované územie sa vyznačuje nielen celkove studeným, ale aj značne vlhkým podnebím. Najsuchšia je Oravská kotlina, kde napr. v Trstenej namerali ročný úhrn zrážok r. 1980 839 mm, r. 1981 814 mm, v r. 1982 754 mm a pod. Podobné hodnoty priemerného ročného úhrnu zrážok, okolo 800 mm, vykazuje aj časť doliny Oravy. Výrazným vlhkým kútom je západná časť **Oravskej Magury** s úhrnom zrážok 1 000 až 1 200 i viac mm. Hlavný hrebeň Oravských Beskyd, ako aj Skorušinské vrchy sú tiež známe bohatými zrážkami, ktorých ročný úhrn presahuje 1 200-1 400 mm. Najviac zrážok pripadá na júl (napr. Trstená 146 mm r. 1982, Oravská Polhora 138 mm, Oravská Lesná 134 mm, Pilsko 200 mm a pod.), menej na zimné mesiace. Všeobecne sa dá konštatovať, že s narastajúcou nadmorskou výškou sa počet zrážok zvyšuje. Výnimku tu tvorí centrálna časť Oravskej kotliny, pretože leží v tieni vysokých pohorí. Vcelku vlhké daždivé počasie a veľká oblačnosť sú nepriaznivým faktorom pre pestovanie letnej turistiky. Lepšie podmienky poskytuje oblasť milovníkom zimnej turistiky a lyžovania. Okrem vhodných terénov sa oblasť vyznačuje aj dostatočne mocnou a dlhotrvajúcou snehovou pokrývkou. Trvá od začiatku novembra do začiatku apríla v nižších polohách (kde dosahuje hrúbku okolo 60 cm) a od začiatku októbra do druhej polovice mája V najvyšších polohách (kde dosahuje hrúbku až 180 cm) (http://www.oravainfo.sk/orava.php?mnu=or2&inf=orava/pr_pom/, 15.5.2009).

Rastlinstvo a živočíšstvo

Oblasť patrí medzi vysoké pohoria Slovenska s veľmi bohatou a zachovalou západokarpatskou prírodou. Pestré geologické zloženie a značná relatívna výška pohorí podmieňujú existenciu bohatstva rastlinnej a živočíšnej ríše a pestrosť foriem reliéfu. Patrí k najcennejším krajinným celkom SR. Hlavné



NP Malá Fatra má v systéme chránených území Slovenska, ale i Karpát, výnimočné postavenie - je najzápadnejšie položeným NP v rámci celého karpatského oblúku. Vyznačuje sa mimoriadnou pestrosťou reliéfu, geologických a klimatických pomerov. Zachovali sa tu prirodzené ekosystémy s veľkou rozmanitosťou rastlinných a živočíšnych spoločenstiev typických pre Západné Karpaty. V špecifických prírodných podmienkach sa vyvinuli aj endemity (druhy organizmov, ktoré sa nikde inde nevyskytujú). Tiež tu prežívajú reliktné druhy, ktoré v súčasnosti majú obmedzený ostrovčekovitý výskyt, avšak v minulých vývojových obdobiach Zeme boli rozšírené na veľkých územiach. Je to posledná západne položená bašta s pôvodnými a relatívne dobre zachovalými ekosystémami, v ktorých sa ešte udržiavajú základné ekologické a evolučné procesy. Pre stredoeurópsku a západoeurópsku industrializovanú krajinu má mimoriadny význam, ako významný ekostabilizačný prvok nadnárodného významu, odkiaľ je možné prenikanie západokarpatských druhov do susedných území, predovšetkým položených západne od územia Slovenska. Vzhľadom na mimoriadne prírodné hodnoty bol v roku 1988 vyhlásený Nariadením vlády SSR č. 24/1988 Zb. na Národný park Malá Fatra. Do tohto roku bolo územie chránenou krajinou oblasťou (od r. 1967).

Flóra

Oblasť sa vyznačuje veľkou lesnatosťou územia. Približne 70% rozlohy pokrývajú viac alebo menej zachovalé lesné spoločenstvá. Najviac rozšírenou drevinou je buk lesný, ďalej sú zastúpené najmä smrek, javor, jedľa, brest, hrab, jelša, vrbá, a vzácné sa vyskytujúci jedovatý tis. Dubové porasty tu majú v rámci Slovenska prirodzenú severnú hranicu rozšírenia. Dúbravy rastú predovšetkým na výslnných južných svahoch. Vlastným endemitom Malej Fatry je jarabina Margittaiho (*Sorbus margittaiana*). Vyššie rastliny sú zastúpené viac ako 1100 druhmi. Takmer 170 z nich je ohrozených a zaradených do Červeného zoznamu ohrozených druhov rastlín. Pri potulkách tunajšou prírodou môžete natrafiť na mnohé druhy orchideí. K nim patrí vstavačovec bazový (*Dactylorhiza sambucina*), vstavačovec májový (*Dactylorhiza majalis*) ale aj vstavačovec Fuchsov (*Dactylorhiza fuchsii*). Pravdepodobne najčastejšie sa vyskytujúcou orchideou je päťprstnica obyčajná (*Gymnadenia conopsea*). Najznámejšou orchideou, ktorá má zároveň aj najväčší kvet je črievičník papučkový (*Cypripedium calceolus*). Zatiaľ čo skôr spomínané druhy rastú prevažne na lúkach, črievičníky sa zvyčajne vyskytujú v riedkych, presvetlených bučinách. V Malej Fatre rastú aj rastliny mäsožravé. Vzhľadom na svoj pomerne malý vzrast dokážu chytať iba hmyz. Z tunajších druhov možno spomenúť pomerne hojnú tučnicu obyčajnú (*Pinguicula vulgaris*) a tučnicu alpsku (*Pinguicula alpina*). Z rosičiek sa vyskytujú rosička okrúhlostá (*Drosera rotundifolia*) a vzácné aj rosička anglická (*Drosera anglica*). (<http://www.malafatra.org/rastlinstvo/>, 19. 9. 2009)

Fauna

Oblasť je podobne ako na rastliny bohatá aj na výskyt živočíchov. Príčinou tohto javu je geografická poloha pohoria, ale aj ďalšie charakteristiky. K nim patrí predovšetkým geologická stavba, vertikálna členitosť, expozícia svahov a klíma. V pohoriach sa vyskytuje viac ako 3200 druhov živočíchov. Najpočetnejšou skupinou sú bezstavovce (3000), z ktorých mnohé patria k vzácnym až kriticky ohrozeným druhom. Veľa krát sa jedná o veľmi malé živočichy. Ich nenápadnosť spočíva tiež v spôsobe života a v prostredí, ktoré obývajú. K bežnejším druhom patria mnohé chrobáky a motýle. Zo vzácných druhov chrobákov treba spomenúť bystrušku potočnú (*Carabus variolosus*), fuzača alpského (*Rosalia alpina*), plocháča červeného (*Cucujus cinaberinus*) či roháča veľkého (*Lucanus cervus*). Z motýľov je mimoriadne vzácny jasoň červenooký (*Parnassius apollo*). Stavovce sú zastúpené 210 druhmi. Okrem bežných druhov raticovej zveri (jelenia, srnčia a diviacia) sa v Malej Fatre nachádza aj niekoľko kamzíkov. Pravdepodobne sa jedná o kamzíka alpského, čo je pre túto oblasť nepôvodný druh. Podobne aj v severnom predhorí sa začína pomerne bežne vyskytovať daniel škvrnitý. Zo šeliem sú zastúpené medveď hnedý, rys ostrovid, vlk dravý, vydra riečna, jazvec lesný, liška hrdzavá, kuna lesná, kuna skalná, tchor svetlý, lasica myšozravá a lasica hranostaj. Z dravých vtákov sú najznámejšie orol skalný (*Aquila chrysaetos*), orol kriklávý (*Aquila pomarina*) sokol sťahovavý (*Falco peregrinus*), sokol lastovičiar (*Falco subbuteo*), sokol myšiar (*Falco tinnunculus*) jastrab lesný (*Accipiter gentilis*) a jastrab krahulec (*Accipiter nisus*). Sovy sú zastúpené 7 druhmi. K bežnejším patrí sova lesná (*Strix aluco*) a myšiarka ušatá (*Asio otus*). Najväčšou sovou je výr skalný (*Bubo bubo*), najmenšou kuvičok vrbčí (*Glaucidium passerinum*). (<http://www.malafatra.org/zivocisstvo/>, 19. 9. 2009).



2.3 TECHNICKÁ INFRAŠTRUKTÚRA

Obec je elektrifikovaná a nie je plynofikovaná. Obyvatelia sú napojení na verejný vodovod. Obec má vybudovanú splaškovú kanalizáciu s pripojením na ČOV. Dažďová kanalizačná sieť je riešená prostredníctvom rigolov popri ceste. Pokrytie mobilných operátorov je nasledovné T - mobile 65 %, Orange 70 %. Občania majú v súčasnosti možnosť pripojenia na Internet prostredníctvom telefónnej linky, Wi-Fi, prípadne prostredníctvom mobilných operátorov. Do budúcnosti sa ráta s rozšírením pokrytia územia obce bezdrôtovým miestnym rozhlasom.

Infraštruktúra	jednotka	súčasný stav	budúci stav
Pošta	ano/nie	Áno	Áno
Káblová televízia	ano/nie	Áno	Áno
Verejný vodovod	pokrytie v %	100	100
Vlastný zdroj pitnej vody	názov/výdatnosť	3	3
Verejná kanalizácia dažďová	pokrytie v %	98	100
Kanalizačná sieť pripojená na ČOV	pokrytie v %	100	100
Rozvodná sieť plynu	pokrytie v %	100	100
	DSL	Áno	Áno
	ISDN	Áno	Áno
pripojenie na sieť internet	EDGE	Áno	Áno
	Wi-Fi	60 %	-
verejný internet	ano/nie	Nie	Áno
verejný prístupový bod	ano/nie	Nie	Áno
internetová kaviareň	ano/nie	Nie	Áno
počítače pre prístup do Internetu	počet	Nie	Áno
pokrytie signálom Orange	%	70	100
pokrytie signálom T-mobile	%	65	100
verejné studne	počet	0	1
pramene pitnej vody	počet/výdatnosť	3	3
vodojemy	počet/objem	3	3
priemyselná zóna - výrobná	počet firiem	1	2
skladové hospodárstvo	m ³	0	1
skládka TKO	ano/nie	Nie	Nie
separovaný zber	ano/nie	Áno	Áno
zberný dvor pre separovaný zber	ano/nie	Nie	Áno
kompostovisko	ano/nie	Áno	Áno
cintorín	počet	1	1
dom smútku	počet	1	1

Zásobovanie pitnou vodou

Na území obce je vybudovaná verejná vodovodná sieť. V obci sú vybudované 3 vodojemy, ktoré v súčasnosti kapacitne vyhovujú. Objekty a zástavba rodinnými domami nachádzajúce sa na území obce sú zásobované vodou aj z vlastných vodných zdrojov - studní. Kvalita vody nie je sledovaná a v mnohých prípadoch môže byť aj nevyhovujúca - hlavne v nižšie položených miestach obce (časť Hrádok).

V záujmovom území v súčasnosti sú vybudované vodohospodárske technicko - infraštruktúrne siete. Zásobovanie obce ako súčasti skupinového vodovodu je zabezpečené cez potrubie PVC, ktoré je napojené na zásobovacie potrubie. Trasa potrubia je vedená pozdĺž štátnej cesty I/70 v časti Hrádok, kde prechádza do priemyselnej zóny a v intraví obce Istebné pozdĺž miestnych komunikácií.

Ochrana pred povodňami

V rámci eliminovania možných lokálnych záplav resp. podmáčania pôdy na toku Istebianka je potrebné pravidelne čistiť resp. stabilizovať korytá týchto umelých kanálov a potoka, tak aby pri zvýšených záškach nedochádzalo k zaplavovaniu pozemkov v ich tesnej blízkosti. Napriek relatívne nízkej vodnatosti tokov v riešenom území, protipovodňovú ochranu riešiť s ohľadom na možnosť sporadického výskytu prívalových dažďov a to dodržovaním zásad ochrany pred povodňami, určených správcou vodného toku Orava.

Ochranné pásma

- obojstranné ochranné pásmo pobrežných pozemkov v zmysle ustanovení §49 zákona č. 364/2004 o vodách: **10 m** od vzdušnej päty, respektíve brehovej čiary toku Istebianka a Orava z dôvodov vykonávania činnosti správcu toku. Do tohto územia nie je možné umiestňovať technickú infraštruktúru, žiadame pevné stavby ani súvislú vzrastlú zeleň. Toto územie nie je možné poľnohospodársky obhospodarováť. Musí byť zachovaný prístup mechanizácie správcu vodného toku a



povodia k pobrežným pozemkom z dôvodu údržby a kontroly. Všetky prípadné križovania inžinierskych sietí s vodným tokom musia byť riešené podľa STN 73 6822 – Križovanie a súběhy vedení s vodnými tokmi a akékoľvek stavebné aktivity v ochrannom pásme tokov musia byť prerokované so správcou toku a povodia.

Pri návrhu investícií je potrebné rešpektovať ustanovenia § 49 zákona č. 364/2004 Z. z. vodách a vyhlášky č. 211/2005 Z. z.. Všetky prípadné križovania inžinierskych sietí s vodnými tokmi musia byť riešené podľa STN 73 6822 „Križovania a súběhy vedení s vodnými tokmi“.

Čistenie splaškových odpadových vôd

Splaškové odpadové vody z obce sú čistené v čistiarni odpadových vôd situovanej v obci Istebné – časti Hrádok. Pokrytie kanalizačnou sieťou je na 98 %. Uvedené riešenie je v súlade s koncepciou Oravskej vodárenskej spoločnosti, a.s.. Čistiareň je riešená ako mechanicko-biologická a slúži na čistenie bežných splaškových vôd z obce. Vyčistené odpadové vody sú vypúšťané do recipienta - rieka Orava. Jedná sa o ekologickú stavbu s účelom bezpečnej dopravy splaškových odpadových vôd zo zastavaných častí obce jednak Istebného ale aj časti Hrádok. Kanalizácia v obci je riešená ako gravitačná. Užívanie kanalizácie obyvateľmi obce si vyžiadala realizáciu domových kanalizačných prípojok, po hranicu pozemku sú súčasťou projektu, vnútorná časť domovej kanalizácie bola realizovaná majiteľmi jednotlivých nehnuteľností.

Podľa STN 736701, ak vodohospodársky orgán oprávnený povoľovať vodohospodárske dielo neurčí šírku ochranného pásma kanalizácie, tak je potrebné dodržať ochranné pásmo v šírke 3,0 m od okrajov pôdorysných rozmerov kanalizačnej stoky a súvisiacich objektov. V ochrannom pásme je možné robiť akúkoľvek stavebnú činnosť len so súhlasom správcu kanalizácie.

Odvádzanie dažďových vôd

Obec Istebné je členitá obec, ktorá má vybudované ochranné technické zariadenie pre odvádzanie dažďových povrchových vôd a to otvorené rigoly pozdĺž miestnych komunikácií a štátnej cesty so zaústením do vodného toku Istebianka a v časti Hrádok do toku Orava. Dažďové vody stekajúce z vyššie položených terénov širšieho okolia obce, i v samotnej obci sú zachytávané systémom týchto odvodňovacích priekop a sú odvedené do vodného toku Istebianka.

Ochranné pásma

- ochranné pásmo vodovodov a kanalizácií v zmysle §19 zákona č. 442/2002 Z. z. v znení neskorších predpisov: do priemeru DN 500 **1,5 m** na obidve strany od pôdorysného okraja potrubia, priemeru DN500 a viac **2,5 m** na obidve strany od pôdorysného okraja potrubia (navrhované potrubia)

Zásobovanie elektrickou energiou

Obec Istebné je zásobovaná elektrickou energiou zo samostatných transformačných staníc. Stanice slúžia pre zásobovanie maloodberateľov pomocou distribučnej elektrickej siete NN, časť výkonu využívajú podnikateľské subjekty. Trafostanice sú pripojené pomocou 22 kV prípojkového vedenia VN AlFe na jestvujúcu VN linku AlFe. Vzdušné vedenie 22 kV, prechádzajúce do obce zo západu od mesta Dolný Kubín, sa postupne dostáva do zastavaného územia obce.

NN vzdušné vedenie je v dobrom stave. Vedenie je realizované na betónových podperných bodoch nepoškodených. Hlavné vetvy vzdušného vedenia sú vedené pozdĺž hlavnej cesty, miestami v súběhu s telefónnym vedením a vedením dedinského rozhlasu. Rozvádzače NN umiestnené na stožiarových trafostaniciach vyhovujú požiadavkám pre zásobovanie elektrickou energiou. Podzemné káblové vedenie je v obci realizované v malej miere. Len niektoré prípojky k rodinným domom sú vedené káblovým vedením v zemi. Pri výstavbe stavebných objektov a inžinierskych sietí treba toto vedenie rešpektovať. V obci sú objekty s veľkými nárokmi na elektrickú energiu, ktoré spolu s hospodárskym dvorom PD sú zásobované zo samostatných trafostaníc.

Ochranné pásma

- ochranné pásmo vonkajšieho nadzemného elektrického vedenia v zmysle zákona č. 656/2004 Z. z., § 36 vymedzené zvislými rovinami po oboch stranách vedenia vo vodorovnej vzdialenosti meranej kolmo na vedenie od krajného vodiča pri napätí:
 - od 1 kV do 35 kV vrátane: 1. pre vodiče bez izolácie 10 m, v súvislých lesných priesekoch 7 m, 2. pre vodiče so základnou izoláciou 4 m, v súvislých lesných priesekoch 2 m, 3. pre zavesené káblové vedenie 1 m
 - od 35 kV do 110 kV vrátane 15 m
 - od 220 kV do 400 kV vrátane 25 m
 - v ochrannom pásme vonkajšieho nadzemného elektrického vedenia a pod elektrickým



- vedením je zakázané:
 - zriaďovať stavby, konštrukcie a skládky
 - vysádzať a pestovať trvalé porasty s výškou presahujúcou 3 m
 - vysádzať a pestovať trvalé porasty s výškou presahujúcou 3 m vo vzdialenosti 2 m od krajného vodiča vzdušného vedenia s jednoduchou izoláciou
 - uskladňovať ľahko horľavé alebo výbušné látky
 - vykonávať činnosti ohrozujúce bezpečnosť osôb a majetku
 - vykonávať činnosti ohrozujúce elektrické vedenie a bezpečnosť a spoľahlivosť prevádzky sústavy
 - vysádzať a pestovať trvalé porasty s výškou presahujúcou 3 m vo vzdialenosti presahujúcej 5 m od krajného vodiča vzdušného vedenia možno len vtedy, ak je zabezpečené, že tieto porasty pri páde nemôžu poškodiť vodiče vzdušného vedenia
 - vlastník pozemku je povinný umožniť prevádzkovateľovi vonkajšieho nadzemného elektrického vedenia prístup a prístup k vedeniu a na tento účel umožniť prevádzkovateľovi udržiavať voľný pruh pozemkov (bezlesie) v šírke 4 m po oboch stranách vonkajšieho nadzemného elektrického vedenia (táto vzdialenosť sa vymedzuje od dotyku kolmice spustenej z vonkajšej strany nadzemného elektrického vedenia na vodorovnú rovinu ukotvenia podporného bodu)
- ochranné pásmo zaveseného káblového vedenia v zmysle zákona č. 656/2004 Z. z., § 36 vymedzené zvislými rovinami po oboch stranách vedenia vo vodorovnej vzdialenosti meranej kolmo na vedenie od krajného vodiča pri napätí od 35 kV do 110 kV vrátane je 2 m
- ochranné pásmo vonkajšieho podzemného elektrického vedenia v zmysle zákona č. 656/2004 Z. z., § 36 vymedzené zvislými rovinami po oboch stranách krajných káblov vedenia vo vodorovnej vzdialenosti meranej kolmo na toto vedenie od krajného kábla:
 - 1 m pri napätí do 110 kV vrátane vedenia riadiacej regulačnej a zabezpečovacej techniky
 - 3 m pri napätí nad 110 kV
 - v ochrannom pásme vonkajšieho podzemného elektrického vedenia a nad týmto vedením je zakázané:
 - zriaďovať stavby, konštrukcie, skládky, vysádzať trvalé porasty a používať osobitne ťažné mechanizmy
 - vykonávať bez predchádzajúceho súhlasu prevádzkovateľa elektrického vedenia zemné práce a iné činnosti, ktoré by mohli ohroziť elektrické vedenie, spoľahlivosť a bezpečnosť prevádzky, prípadne sťažiť prístup k elektrickému vedeniu
- ochranné pásmo elektrickej stanice vonkajšieho vyhotovenia v zmysle zákona č. 656/2004 Z. z., § 36:
 - s napätím 110 kV a viac je vymedzené zvislými rovinami, ktoré sú vedené vo vodorovnej vzdialenosti 30 m kolmo na oplotenie alebo na hranicu objektu elektrickej stanice
 - s napätím do 110 kV je vymedzené zvislými rovinami, ktoré sú vedené vo vodorovnej vzdialenosti 10 m kolmo na oplotenie alebo na hranicu objektu elektrickej stanice
 - s vnútorným vyhotovením je vymedzené oplotením alebo obostavanou hranicou objektu elektrickej stanice, pričom musí byť zabezpečený prístup do elektrickej stanice na výmenu technologických zariadení
 - v ochrannom pásme elektrickej stanice je zakázané vykonávať činnosti, pri ktorých je ohrozená bezpečnosť osôb, majetku a spoľahlivosť a bezpečnosť prevádzky elektrickej stanice

Plynofikácia obce

Obec je napojená na zdroj zemného plynu – stredotlaký plynovod. Stredotlaký prívodný plynovod je vedený južnou časťou chotára obce c.časti Hrádok. V obci sú vybudované miestne uličné plynovody. Plynovody sú vedené okrajmi miestnych komunikácií. Prívodný plynovod je vedený chotárom obce. Distribučný systém plošného zásobovania plynom v obci je zrealizovaný ako strednotlakový rozvod s prevádzkovým tlakom do 100 kPa. Hlavný tranzitný plynovod prechádza katastrom obce v časti Hrádek v smere Z – V. Ide o vysokotlakový plynovod s distribučným tlakom do 500 kPa o priereze 64 DN.

Trasa hlavného STL rozvodu je uložená v miestnej komunikácii po celej dĺžke trasy a STL rozvod je zrealizovaný v jednotlivých uliciach, čím sú vytvorené podmienky pre pripojenie všetkých rodinných domov a občianskej vybavenosti podľa individuálnych požiadaviek obyvateľov obce a jednotlivých podnikateľských subjektov.

Pre rodinné domy a nízkopodlažné objekty bez centrálnej dodávky tepla a teplej vody je komplexné používanie plynu pre potreby vykurovania, ohrevu teplej vody a varenia. Plynové vykurovanie má obvykle formu ústredného vykurovania, len výnimočne sa realizuje samostatnými plynovými pecami.

V objektoch občianskej vybavenosti a drobného priemyslu sa zemný plyn používa na vykurovanie, ohrev teplej vody a technologickej potreby.

Ochranné pásma

- ochranné pásmo plynovodu v zmysle zákona č. 656/2004 Z. z., § 56 vymedzené vodorovnou vzdialenosťou od osi priameho plynovodu alebo od pôdorysu technologickej časti plynárenského zariadenia merané kolmo na os plynovodu alebo na hranu pôdorysu technologickej časti plynárenského zariadenia:
 - 4 m pre plynovod s menovitou svetlosťou do 200 mm
 - 8 m pre plynovod s menovitou svetlosťou od 201 mm do 500 mm



- 1 m pre plynovod, ktorým sa rozvádza plyn na zastavanom území mesta s prevádzkovaným tlakom nižším ako 0,4 MPa
- 8 m pre technologické objekty
- bezpečnostné pásmo plynovodu v zmysle zákona č. 656/2004 Z. z., § 57 vymedzené vodorovnou vzdialenosťou od osi priameho plynovodu alebo od pôdorysu technologickej časti plynárenského zariadenia merané kolmo na os plynovodu alebo na hranu pôdorysu technologickej časti plynárenského zariadenia:
 - 10 m pri plynovodoch s tlakom nižším ako 0,4 MPa prevádzkovaných na voľnom priestranstve a na nezastavanom území
 - 20 m pri plynovodoch s tlakom od 0,4 MPa do 4 MPa a s menovitou svetlosťou do 350 mm
 - 50 m pri regulačných staniciach, filtračných staniciach, armatúrnych uzloch určí v súlade s technickými požiadavkami prevádzkovateľ distribučnej siete pri plynovodoch
 - s tlakom nižším ako 0,4 MPa, ak sa nimi rozvádza plyn v súvislej zástavbe

Zásobovanie teplom

Tepelná energia je používaná predovšetkým na vykurovanie objektov a prípravu teplej úžitkovej vody. Spotreba tepelnej energie je svojim charakterom sezónna. Počas trvania letného obdobia je jej denný odber relatívne rovnomerný s malými výkyvmi. Pre pokrytie spotreby energie sú k dispozícii nasledovné zdroje: zemný plyn, kvapalné palivá, napr. ľahký vykurovací olej alebo skvapalnený propán, ktoré je možné dovážať pomocou zásobovacích automobilov na miesto spotreby v letnom období, pevné palivo napr. čierne uhlie, elektrická energia z jestvujúcej elektrickej siete a nakoniec slnečná energia a iné obnoviteľné druhy energie.

Verejné osvetlenie

Osvetlenie ciest, komunikácií a verejných priestranstiev je vybudované výbojkovými svietidlami, ktoré sú pomocou výložníkov uchytené na podperných bodoch vzdušnej sekundárnej siete NN. Rozvod medzi svietidlami je vodičom AlFe, ktorý slúži ako fáza VO vzdušnej sekundárnej siete NN. Ovládanie VO je centrálné prostredníctvom impulzných káblov pri transformátorových staniciach. Do budúcnosti sa odporúča budovať verejné osvetlenie LED diódovými svietidlami, ktoré budú upevnené na bezpäticových osvetľovacích stožiaroch. Ovládanie navrhovaného osvetlenia je potrebné napojiť pomocou impulzného kábla na centrálny impulz VO obce pri transformátorovej stanici.

Rádiokomunikácie

V obci príjem televízneho signálu Slovenskej televízie a Markízy je zabezpečovaný televíznym prekrývačom TVP. Signál ku koncesionárom sa dostáva na kvalitnej úrovni. V obci je vybudovaný aj rozvod káblovej televízie.

Miestny rozhlas

Rozhlasová ústredňa je umiestnená v budove obecného úradu. Od budovy OU je rozvod vedený na kovových stĺpoch, na ktorých sú upevnené reproduktory. Vedenie miestneho rozhlasu je vedené pozdĺž miestnych komunikácií, väčšinou súbežne s telefónnym vedením a vedením NN. Pôvodné rozvody sa ponechajú a pre nové zastavané časti sa vybuduje nové vedenie miestneho rozhlasu. Vedenie sa uloží v zemi a pre umiestnenie reproduktorov sa využijú osvetľovacie stožiare.

Telekomunikácie

Pošta - poštovú službu v obci zabezpečuje prevádzka Pošty v centre obce.

Telekomunikácie - z hľadiska telekomunikačného členenia obec sa nachádza v UTO Dolný Kubín, ktorý je súčasťou tranzitného telefónneho obvodu TTO Žilina so začlenením v primárnom centre PC Žilina. V obci je zriadená digitálna ústredňa RSU, jej umiestnenie je vo vlastnom telekomunikačnom objekte. Miestna telefónna sieť v obci a jej miestnych častiach je prevedená káblami v zemi a vzdušným vedením. Pripojenie telefónnych účastníkov je z UR osadených na stĺpoch, vzdušnými vedeniami.

Telefónna ústredňa má kapacitu na rozšírenie počtu účastníkov v novej IBV, v novej občianskej vybavenosti a v novej výrobe. Rozšírenie telefónnej siete je navrhované samonosnými telekomunikačnými káblami na drevených podperných bodoch. Budovanie vykryvačov operátorov mobilných sietí (T-mobile, Orange,...) nie je potrebné.

Ochranné pásma



- ochranné pásma telekomunikačných vedení, zariadení a objektov verejnej telekomunikačnej siete v zmysle Zákona o elektronických komunikáciách č. 610/2003 Z. z. v znení neskorších predpisov

Cintorínske služby

Obec má 1 cintorín (ochranné pásmo 50 m) a jeden dom smútku. Cintorín je oplotený a miestami obrastený kríkmi. Je vhodné previesť po celom jeho obvode ozelenenie oplotenia a tým vytvoriť izoláciu od obytných priestorov. Do priestoru cintorína navrhujeme umiestnenie kontajnerov menšieho typu, s ktorým by neboli problémy pri odvoze (využitie traktora). V cintoríne odporúčame realizovať výsadbu estetickej parkovej zelene a rekonštrukciu a dostavbu chodníkov. Podľa potreby sa realizuje modernizácia domu smútku.

Ochranné pásma

- ochranné pásmo cintorína (pohrebiska) v zmysle Zákona č. 470/2005 Z. z. o pohrebníctve a o zmene a doplnení zákona č. 455/1991 Zb. o živnostenskom podnikaní v znení neskorších predpisov – 50 m – v ochrannom pásme sa nesmú povoľovať ani umiestňovať budovy – šírka ochranného pásma pohrebiska 50 m sa nevyžaduje pre pohrebiská zriadené pred nadobudnutím účinnosti zákona č. 470/2005 Z. z. t.j. pred 1.11.2005.

2.4 DOPRAVA

Doprava predstavuje jeden z kľúčových faktorov rozvoja obce Istebné pričom sama o sebe nie je cieľom, ale prostriedkom hospodárskeho rozvoja a predpokladom k dosiahnutiu sociálnej a regionálnej súdržnosti. Rezort dopravy si v súlade so zásadami trvalo udržateľného rozvoja vytýčil v rámci dopravnej politiky SR globálny cieľ, ktorým je trvalo udržateľná mobilita. Môžeme ju definovať ako dlhodobé zabezpečenie neustále narastajúcich prepravných potrieb spoločnosti (prepravy tovarov a osôb) v požadovanom čase a kvalite, s maximálnou efektívnosťou, pri súčasnom znižovaní negatívnych účinkov dopravy na životné prostredie a zdravie obyvateľov.

Trasovanie a výstavba dopravnej infraštruktúry v obci, vychádzajúca z prepravných požiadaviek jej obyvateľov a hospodárskych subjektov v nej žijúcich a činných, je podmienená miestnym územným členením a charakterom územia (napríklad chránené územia).

Cieleným zosúladením všetkých faktorov pri územnom plánovaní vrátane plánovania dopravnej infraštruktúry (efektívnym využitím územia) a rešpektovaním špecifických daností regiónu je snaha doceliť trvalo udržateľný charakter životného prostredia.

V procese projektovania dopravnej infraštruktúry v snahe eliminovať negatívne vplyvy dopravnej infraštruktúry na okolitú krajinu, samotnej výstavbe predchádza posudzovanie projektu každej dopravnej stavby v procese EIA (Environment Impact Assessment), v zmysle zákona Národnej rady SR č. 127 / 1994 Z. z. o posudzovaní vplyvov na životné prostredie v znení neskorších predpisov.

Najvýraznejším trendom nielen v tunajšej doprave za uplynulé roky je výrazný rast individuálnej automobilovej dopravy na úkor verejnej osobnej dopravy. Individuálna automobilová doprava je environmentálne najnepriaznivejšia, v mestách spôsobuje zhutňovanie a spomaľovanie dopravy, kde dochádza v čase špičiek k dopravným zápcham a k ďalším negatívnym dôsledkom ako je nadmerné znečisťovanie ovzdušia emisiami, hlukom a nehodovosťou. V obci sa prejavuje hlavne v ranných a popoludňajších hodinách.

Infraštruktúra	jednotka	súčasný stav	budúci stav
chodníky popri cestách	km cca.	2	4
miestne komunikácie	km cca.	5	5,5
štátne komunikácie	km cca.	3	3
	obecný úrad	8	8
	ZŠ, MŠ	3	10
	cintorín	0	10
počet parkovacích miest	športová infraštruktúra	8	20
	dom kultúry	8	8
	oddychové zóny	0	10
	obchodné jednotky	0	10
	kostol	0	10
počet zastávok SAD	počet	3	3
Najbližšia zastávka vlakov	áno/nie	Istebné - Hrádok	-
OcÚ Istebné			



Štátne cesty

V prieťahu cez obec je vybudovaná cesta III triedy v šírke vozovky cca. 6,0 m. Kryt vozovky je živičný v pomerne zlom stave. Pozdĺž komunikácie je vybudovaný jednostranný chodník, čo zvyšuje bezpečnosť chodcov. V časti Hrádok prechádza štátna cesta I triedy č. 70, ktorá prepája región Dolnej Oravy s okresom Martin. Je zároveň hlavnou komunikáciou prepájajúcou obec s krajským mestom Žilina. V obci sú pozdĺž týchto komunikácií vybudované tri autobusové zastávky, na ktorých nie sú ani čiastočne vybudované zastávkové pruhy pre stojace autobusy.

Miestne komunikácie

Na hlavnú komunikačnú kostru, ktorú tvorí vyššie uvedená cesta III. triedy sú napojené miestne komunikácie. Všetky tieto komunikácie majú živičný kryt. Smerové vedenie a šírkové usporiadanie týchto komunikácií nie vždy zodpovedá STN 736110, čo je do istej miery ovplyvnené aj existujúcou zástavbou. Odvodnenie týchto ciest je riešené do príľahlej zelene alebo priekop.

Prevádzkové plochy, parkoviská

Plochy tohoto typu sú vybudované v časti obce pri obecnom úrade s domom kultúry, kde sú k dispozícii parkovacie plochy pre 8 automobilov, v blízkosti športovej infraštruktúry je vybudovaných 8 parkovacích miest. Pri infraštruktúre vzdelávania je k dispozícii malé parkovisko s 3 parkovacími miestami. V budúcnosti je nevyhnutná dostavba parkovacích miest pri obecnom cintoríne, ZŠ a MŠ, športových ihriskách a obchodných jednotkách.

Autobusové zastávky

V intraviláne riešenej obce sa nachádzajú tri autobusové zastávky (dve v obci Istebné a jedna v časti Hrádok), ktoré je nutné dobudovať a rekonštruovať podľa platných noriem STN. Všetky sa nachádzajú v obci.

Dopravné plochy, zariadenia

Okrem spomenutých parkovísk, prevádzkovej plochy a autobusových zastávok sa v riešenej obci iné dopravné zariadenia nenachádzajú.

Pešie komunikácie

V intraviláne riešenej obce sú z časti vybudované chodníky treba uvažovať s dobudovaním nekolíznych peších komunikácií v zastavanom území obce. Tieto by mali byť riešené osobitnou projektovou dokumentáciou. Jednostranný chodník je budovaný hlavne pozdĺž cesty III. triedy v smere od časti Hrádok do obce Istebné.

Funkčné vyhodnotenie dopravných trás

Z dopravného hľadiska má pre obec najväčší význam cesta I/70, ktorá prechádza obcou a prakticky zabezpečuje spojenie obce s okolím a najbližšími pracovnými centrami (Dolný Kubín, Martin). Táto cesta je zaradená ako zberná komunikácia. Komunikácie, ktoré sa nachádzajú v intraviláne sú vedené ako obslužné a prístupové.

Železničná doprava

Táto sa v riešenom vyskytuje. V južnej časti obce Hrádok prechádza železničná trať č. 181. V obci Kral'ovany sa napája na trať č. 180 prepájajúcu Ružomberok a mesto Martin.

Vodná doprava

Táto sa v riešenom území nevyskytuje.

Letecká doprava

V katastrálnom území Istebné sa nenachádza žiadne letisko, rovnako ani v okresnom meste Dolný Kubín. Najbližšie civilné letisko sa nachádza v meste Žilina, prípadne v meste Poprad.

Cyklistické trasy

V riešenej obci takéto trasy momentálne nie sú, ale v návrhovom období sa s ich výstavbou uvažuje po hlavnej obecnej komunikácii, ako aj s možnosťou využitia poľných ciest smerom na Veličnú a Párnicu, v napojení na regionálnu cyklotrasu s možnosťou ďalšieho napojenia na nadregionálne



cyklotrasy. Kolmo na túto základnú cyklotrasu môže byť napojená trasa využívajúca pôvodné poľné cesty a spájajúca okolité obce mimo hlavnú št. komunikáciu.

2.5 ŽIVOTNÉ PROSTREDIE

Kvalitné životné prostredie je jednou zo základných podmienok existencie ľudstva. Vzrastajúce problémy spojené práve so zhoršovaním kvality životného prostredia vedú ku koncentrácii úsilia štátov Európy a hlavne novo rozšírenej Európskej únie eliminovať negatívne zásahy do životného prostredia a naprávať škody spôsobené v minulosti. Svedčí o tom i prijatie Šiesteho environmentálneho akčného programu Spoločenstva "Životné prostredie 2010: Naša budúcnosť, naša voľba" (Akčný program), ktorý tvorí rámec environmentálnej politiky Európskej únie. Definuje kľúčové dlhodobé ciele v starostlivosti o životné prostredie, pričom za prioritu pokladá riešenie problémov zmeny klímy, ochrany prírody a biodiverzity, životného prostredia pre zdravie a kvalitu života, prírodných zdrojov a odpadov. Povinnosť a potreba naplňovať prijaté ciele vedúce k zlepšovaniu negatívneho stavu životného prostredia, prináležia všetkým stupňom štátnej správy a samosprávy. Obec v uvedenej hierarchii predstavuje najnižší ale základný prvok.

Zákon NR SR č. 543/2002 Z.z. o ochrane prírody a krajiny legislatívnou formou zabezpečuje zachovanie rozmanitosti podmienok a foriem života na zemi, vytvorenie podmienok na trvalé udržanie, obnovovanie a racionálne využívanie prírodných zdrojov, záchranu prírodného dedičstva, charakteristického vzhľadu krajiny a udržanie ekologickej stability. Vymedzuje územnú a druhovú ochranu a ochranu drevín.

Územné časti vysokej biologickej a ekologickej hodnoty boli z hľadiska zachovalosti alebo ohrozenosti biotopov vyhlásené za chránené v niektorej z kategórií chránených území alebo podliehajú osobitnej ochrane. Druhová ochrana sa viaže na chránené rastliny, chránené živočíchy, chránené nerasty a chránené skameneliny. Ochrana drevín zabezpečuje legislatívnu ochranu významným stromom a ich skupinám vrátane stromoradií, ktoré majú mimoriadny kultúrny, vedecký, ekologický prípadne krajinotvorný význam.

Východiskom na riešenie ekostabilizačných opatrení v katastrálnom území obce Istebné je súčasná krajinná štruktúra, ktorá odráža využitie zeme a predstavuje ťažiskový krok rôznych analýz potrebných pri tvorbe M - ÚSES. Súčasná krajinná štruktúra (ďalej SKŠ) v území je odrazom pôsobenia ľudskej činnosti na biotické a abiotické zložky krajiny a zároveň odzrkadľuje stupeň antropogénnej premeny krajiny. SKŠ odráža vzájomnú kombináciu súboru prvkov prírodného, poloprírodného (človekom pozmenené prvky krajinskej štruktúry) i umelého charakteru (človekom vytvorené prvky krajinskej štruktúry). Na základe zastúpenia a plošinej rozlohy jednotlivých prvkov SKŠ môžeme hodnotiť súčasný stav antropizácie územia, či ide o územie prirodzené s vysokou krajinoekologickou hodnotou, alebo naopak o územie antropicky silne pozmenené s nízkou krajinoekologickou hodnotou.

Základným strategickým dokumentom na úrovni štátu je OP Životné prostredie. Uvedeným dokumentom sa riadi aj obec ako najnižší článok samosprávy a prenesenej štátnej správy. Operačný program Životné prostredie predstavuje programový dokument Slovenskej republiky pre čerpanie pomoci z fondov Európskej únie pre sektor životného prostredia na roky 2007 - 2013. Financovaný je spoločne z Európskeho fondu regionálneho rozvoja a z Kohézneho fondu, pričom obsahuje samostatné prioritné osi pre každý z uvedených fondov a zároveň aj samostatný záväzok za každý fond. Z Kohézneho fondu budú financované: integrovaná ochrana, racionálne využívanie vôd, ďalej ochrana ovzdušia, ozónovej vrstvy a minimalizácia nepriaznivých vplyvov klimatických zmien vrátane podpory obnoviteľných zdrojov energie a napokon aj odpadové hospodárstvo. Z Európskeho fondu regionálneho rozvoja bude financovaná ochrana pred povodňami, ochrana a regenerácia prírodného prostredia a krajiny a taktiež technická pomoc.

Operačný program Životné prostredie vychádza z výsledkov analýzy súčasnej environmentálnej situácie na Slovensku. Zároveň zohľadňuje záväzky Slovenskej republiky vyplývajúce z Integrovaného aproximačného stratégie v kapitole Životné prostredie a z prechodných období stanovených počas rokovaní o pristúpení SR k EÚ. Zároveň berie do úvahy platné právne predpisy EÚ v oblasti životného



prostredia, medzinárodné dohovory a tiež legislatívne opatrenia, prijatie ktorých sa očakáva v priebehu programového obdobia 2007 - 2013.

Hlavným cieľom Operačného programu Životné prostredie je zlepšenie stavu životného prostredia a racionálne využívanie zdrojov prostredníctvom dobudovania a skvalitnenia environmentálnej infraštruktúry SR v zmysle európskych predpisov. Ide najmä o zvýšenie počtu obyvateľov napojených na verejnú kanalizáciu (doteraz len 56,4 %, pričom vo vyspelých krajinách EÚ je to 84,4 %). Špecifickým problémom Slovenska zostáva ohrozenie povodňami, ktoré majú významný ekonomický a sociálny dopad. Hlavným problémom v ochrane ovzdušia je nevyhovujúca kvalita ovzdušia, vysoký podiel emisií znečisťujúcich látok z mobilných zdrojov, nevyhovujúca skladba palivovej základne a nevyhovujúci stav odľučovacej techniky. Zvýšenú pozornosť bude treba venovať oblastiam vyžadujúcim osobitnú ochranu ovzdušia (na území SR sa nachádza dvadsať oblastí riadenia kvality ovzdušia, kde dochádza k prekračovaniu limitných hodnôt znečisťujúcich látok). V odpadovom hospodárstve sa predpokladajú príspevky najmä do podpory separovaného zberu, zhodnocovania a zneškodňovania odpadov. Ochrana biotopov a druhov európskeho významu sa v zmysle európskej politiky zabezpečuje prostredníctvom súvislej európskej sústavy chránených území NATURA 2000, z čoho vyplývajú záväzky aj pre Slovenskú republiku. Ide najmä o zabezpečenie starostlivosti o chránené územia, dosiahnutie zachovania priaznivého stavu druhov a biotopov európskeho významu a ich monitoring. Obec leží na území Národného parku **Malá Fatra**.

Názov : Malá Fatra

Kód územia : SKUEV0252

Kraj : ŽILINSKÝ KRAJ

Rozloha : 21918,45 ha

Správca územia : NP Malá Fatra

Katastrálne územia : 802301 Belá, 811904 Dolná Tižina, 828459 Krasňany, **821390 Istebné**, 828220 Kľačany, 832341 Lipovec, 867438 Nezbedská Lúčka, 845388 Párnica, 859371 Sučany, 862347 Sútovo, 863041 Terchová, 865788 Turany, 865869 Turčianske Kľačany, 867446 Varín, 867616 Veličná, 872806 Zázriva

Biotopy, ktoré sú predmetom ochrany

91E0* Lužné vrbovo-topoľové a jelšové lesy
3240 Horské vodné toky a ich drevinová vegetácia so Salix eleagnos
4060 Vresoviská a spoločenstvá kríčkov v subalpínskom a alpínskom stupni
4070* Kosodrevina
4080 Spoločenstvá subalpínskych krovín
5130 Porasty borievy obyčajnej
6170 Alpínske a subalpínske vápnomilné travnobylinné porasty
6210 Suchomilné travnobylinné a krovinné porasty na vápnom podloží (*dôležité stanovišťa Orchideaceae)
6230* Kvetnaté vysokohorské a horské psicové porasty na silikátovom substráte
6430 Vlhkomilné vysokobylinné lemové spoločenstvá na poriečnych nivách od nížin do alpínskeho stupňa
6510 Nížinné a podhorské kosné lúky
6520 Horské kosné lúky
7140 Prechodné rašeliniská a trasoviská

7220* Penovcové prameniská
7230 Slatiny s vysokým obsahom báz
8120 Karbonátové skalné sutiny alpínskeho až montánneho stupňa
8160* Nespevnené karbonátové skalné sutiny montánneho až kolinného stupňa
8210 Karbonátové skalné steny a svahy so štrbinovou vegetáciou
8220 Silikátové skalné steny a svahy so štrbinovou vegetáciou
8310 Nesprístupnené jaskynné útvary
9110 Kyslomilné bukové lesy
9130 Bukové a jedľové kvetnaté lesy
9140 Javorovo-bukové horské lesy
9150 Vápnomilné bukové lesy
9180* Lipovo-javorové sutinové lesy
9410 Horské smrekové lesy
91Q0 Reliktné vápnomilné borovicové a smrekovcové lesy

Druhy, ktoré sú predmetom ochrany

slovenský názov	latinský názov
plocháč červený	Cucujus cinnaberinus
kunka žltobruchá	Bombina variegata
mlok karpatský	Triturus montandoni
vydra riečna	Lutra lutra
fúzač alpský	*Rosalia alpina
rys ostrovid	Lynx lynx
bystruška potočná	Carabus variolosus
roháč obyčajný	Lucanus cervus
spriadač kostihojový	*Callimorpha quadripunctaria
podkovár malý	Rhinolophus hipposideros
netopier veľkouchý	Myotis bechsteini
uchaňa čierna	Barbastella barbastellus
netopier obyčajný	Myotis myotis
medveď hnedý	*Ursus arctos



podkovár veľký
vlk dravý
črievičník papučkový
zvonček hrubokoreňový
poniklec slovenský
klinček lesklý
kyjanôčka zelená
fúzač karpatský
bystruška Zawadského
pimprlík mokradňový
vrchovka alpinska
prilbica tuhá moravská

Rhinolophus ferrumequinum
*Canis lupus
Cypripedium calceolus
*Campanula serrata
*Pulsatilla slavnica
*Dianthus nitidus
Buxbaumia viridis
*Pseudogauritina excellens
Carabus zawadzskii
Vertigo angustior
Tozzia carpathica
Aconitum firmum subsp. moravicum

Navrhované manažmentové opatrenia

Stráženie (napríklad. hniezd dravcov)
Extenzívne prepásanie ovcami (so stádom s veľkosťou primeranou únosnosti pasienka)
Opatrenia na udržanie primeraného vodného režimu (vysoké hladiny podzemnej vody)
Revitalizácia tokov, obnova prírodných kanálov, mŕtvych ramien za účelom zavodenia mokradňových biotopov
Zabezpečenie vhodných pobytových podmienok bioty
Úprava a budovanie nových hniezd a hniezdných biotopov vtáctva
Ochrana, údržba a úprava priaznivého stavu súčasných a budovanie nových liahnísk pre obojživelníky
Udržiavanie zimovísk obojživelníkov a priaznivého stavu migračných zón k lokalitám reprodukcie a k niektorým typom letných stanovišť
Usmerňovanie návštevnosti územia
Zvyšovanie rubnej doby
Predlžovanie obnovnej doby
Predĺženie obdobia na zalesnenie a zabezpečenie nového porastu
Jemnejšie spôsoby hospodárenia a ich formy (výberkový hosp. spôsob)
Šetrné spôsoby sústredovania drevnej hmoty (kone, lanovky, ...)
Ponechávanie stromov a drevnej hmoty v porastoch (ojedinelo stojacich stromov, skupiny stromov a ležaniny)
Zvyšovanie podielu prirodzenej obnovy
Zachovať alebo cielene obnoviť pôvodné druhové zloženie lesných porastov
Optimalizovať ekologické podmienky v bylinnej etáži (napr. presvetlenie znižovaním zápoja) z dôvodu chránených alebo ohrozených druhov rastlín
Pravidelné pasenie pri dodržaní max. zaťaženia VDJ na ha s častým prekladaním košiarov a vykášaním burín a nedopaskov
Extenzívne prepásanie hovädzím dobytkom (so stádom s veľkosťou primeranou únosnosti pasienka)
Kombinovaná pastva a kosenie (napr. jaré kosenie s následným prepásaním územia)
Odstraňovanie sukcesných drevín, prípadne bylín a vyhrabávanie stariny
Odstraňovanie inváznych druhov rastlín
Odstraňovanie zámerne vysadených drevín
Ponechávanie mokradí, rašelinísk a statických vodných plôch bez výsadby drevín
Zakladanie nových brehových porastov s uplatnením pôvodných druhov drevín
Kosenie a následné odstránenie biomasy 1 x ročne

Činnosti, ktoré môžu mať negatívny vplyv na ciele ochrany v chránenom území

Manipulácia s vodnou hladinou
Hospodársky odber vody
Ťažba ostatných nerastov
Pohyb mimo vyznačených chodníkov v lesnom vegetačnom stupni (okrem vlastníka)
Pohyb mimo vyznačených chodníkov v alpskom vegetačnom stupni
Jazda na snežných skútroch
vymedzenie lokalít a stálych trás skalolezectvo
vymedzenie lokalít a stálych trás pre skialpinizmus
Let lietadlom alebo lietajúcim športovým zariadením, najmä klzákom, ktorých výška letu je menšia ako 300 m nad najvyššou prekážkou v okruhu 600 m od lietadla alebo lietajúceho športového zariadenia
Povrchové lomy vápencové, dolomitové
Ťažobné a geotermálne vrty
Výsypky, odvaly a odkaliská (haldy)
Geol. práce s použitím technických geol. prác a geologických povrchových a podzemných diel (sachty, lomové steny...)
Diaľnice
Úpravy tokov, priehrad, rybníkov a ochranných hrádzi

Umiestnenie zariadenia na vodnom toku alebo inej vodnej ploche nesúžiacej plavbe alebo správe vodného toku alebo vodného diela
Úpravne vody, miestna kanalizačná sieť a čistiarne odpadových vôd
Banské stavby a ťažobné zariadenia
Malé vodné elektrárne
Veterné elektrárne
Tepelné, vodné, jadrové alebo iné elektrárne a energetické zariadenia
Spaľovne odpadu
Stavby na spracovanie a ukladanie jadrového odpadu
Skládky odpadu
Osvetlenie bežeckých tratí, lyžiarskych tratí a športových areálov mimo uzavretých stavieb
Umiestnenie informačného, reklamného alebo propagačného zariadenia
Farmy v ktorých sa chová viac ako 10 jedincov zvierat na komerčné účely (s výnimkou hospodárskych zvierat)
Česty I. až III. triedy
Účelové komunikácie
Nekryté parkoviská a odstavné plochy
Železničné, lanové a iné dráhy



Mosty, nadjazdy, tunely, nadchody a podchody na cestách I. až III. triedy
Melioračné sústavy
Diaľkové ropovody a plynovody, rozvody vody alebo pary
Miestne rozvody plynu, vody alebo pary (okrem domových prípojk)
Diaľkové telekomunikačné siete a vedenia
Telekomunikačné stôžiare a transformačné stanice
Diaľkové rozvody elektriny
Športové areály
Kryté budovy pre šport
Automobilové, motocyklové a cyklistické dráhy
Skokanské mostíky
Golfové ihriská
Lyžiarske vleky
Lyžiarske zjazdové trate
Rozširovanie invázných druhov rastlín uvedených v prílohe č. 2 vyhlášky
Rozširovanie všetkých nepôvodných druhov živočíchov
Výkon poľovného práva - chov zveri
Výkon poľovného práva - zber vajec pernatej zveri
Organizovanie spoločných poľovačiek
Zriadiť poľovnícke zariadenie - zvernica

Budovanie a vyznačenie turistických chodníkov, náučných chodníkov, bežeckých trás, lyžiarskych trás alebo cyklotrás
Výstavba vodných nádrží pre zasnežovanie
Použitie zariadení spôsobujúcich svetelné a hlukové efekty, najmä ohňostroj, laserové zariadenie, reprodukováná hudba mimo uzavretých stavieb
Hotely a motely
Všetky penzióny a chaty
Administratívne, správne budovy súvisiace s obhospodarovaním pozemkov (napr. lesnícke a pod.)
Likvidácia brehových porastov holorubným spôsobom (oprávnenie správcu toku), nad 100 m dĺžky
Zmeny obytných objektov na poľnohospodárske
Zmeny poľnohospodárskych objektov na rekreačné (napr. senníky na chaty a pod.)
Výkon činnosti meniacej stav mokrade alebo koryto vodného toku, najmä ich úpravu, zasypávanie, odvodňovanie, ťažba trstia, rašeliny, bahna a riečného materiálu okrem vykonávania týchto činností v koryte vodného toku jeho správcou
Terénne úpravy, ktorými sa podstatne mení vzhľad prostredia alebo odtokové pomery
Všetky poľnohospodárske budovy a sklady, stajne a maštale

Činnosti, ktoré môžu mať negatívny vplyv na ciele ochrany mimo chráneného územia

Zriadiť poľovnícke zariadenie - zvernica
Úpravy tokov, priehrady, rybníkov a ochranných hrádzi
Použitie zariadení spôsobujúcich svetelné a hlukové efekty, najmä ohňostroj, laserové zariadenie, reprodukováná hudba mimo uzavretých
Skládky odpadu
Zriadiť rybochovné zariadenie
Vypaľovanie stariny
Farmy na chov zvierat - zariadenie, v ktorom sa chová viac ako 100 jedincov zvierat na komerčné účely (s výnimkou hospodárskych zvierat)
Povrchové veľkokapacitné vápencové a dolomitové lomy
Povrchové malé vápencové a dolomitové lomy ak ide o ťažbu odstrelo
Ťažobné vrty na geotermálne vody v prípade ich vypúšťania do toku nad územím
Melioračné sústavy
Automobilové a motocyklové dráhy
Budovanie a vyznačenie mototrasy
Veľkokapacitné poľnohospodárske budovy a sklady, stajne a maštale

Terénne úpravy, ktorými sa podstatne mení vzhľad prostredia alebo odtokové pomery
Zmeny rekreačných objektov na priemyselné
Zmeny poľnohospodárskych objektov na priemyselné
Zmeny obytných objektov na priemyselné
Diaľnice
Úpravne vody, miestna kanalizačná sieť a čistiarne odpadových vôd
Banské stavby a ťažobné zariadenia
Malé vodné elektrárne
Tepelné, vodné, jadrové alebo iné elektrárne a energetické zariadenia
Spaľovne odpadu
Stavby na spracovanie a ukladanie jadrového odpadu
Stavby hutníckeho, chemického, farmaceutického, petrochemického, strojárskeho, stavebného, papierenského, drevospracujúceho a iného priemyslu
Zmena v užívaní stavby, ktorá spočíva v podstatnom zvýšení alebo rozšírení výroby alebo činnosti, ktoré by mohli ohroziť život a zdravie ľudí alebo životné prostredie

(<http://www.sopsr.sk/natura/index.php?p=4&sec=5&kod=SKUEV0252>, 19.9.2009)

Starostlivosť o územie

Územným plánovaním sa sústavne a komplexne rieši priestorové usporiadanie a funkčné využívanie územia, určujú sa zásady, navrhuje sa vecná a časová koordinácia činností ovplyvňujúcich životné prostredie, ekologickú stabilitu, kultúrno – historické hodnoty územia, územný rozvoj a tvorbu krajiny v súlade s princípmi trvalo udržateľného rozvoja. Územné plánovanie je v súčasnosti upravené zákonom č. 50/1976 Zb. o územnom plánovaní a stavebnom poriadku v znení neskorších predpisov. Územno - plánovacia dokumentácia je základným nástrojom územného rozvoja a starostlivosti o životné prostredie v obci. Základným nástrojom územného plánovania je územný plán obce. Územný plán obce je výsledok formálneho plánovania a je územnoplánovacím dokumentom v zmysle zákona č.50/1976 Zb. (zákon o územnom plánovaní a stavebnom poriadku v znení neskorších predpisov) a v zmysle vyhlášky č.84/1976 Zb. (o územnoplánovacích podkladoch a územnoplánovacej dokumentácii) v znení neskorších predpisov. Základným pre obec je územný plán sídelného útvaru (ÚPN SÚ), ktorého záväzná časť sa po schválení obecným zastupiteľstvom stáva všeobecne záväzným nariadením obce. Obstarávateľom ÚPN obce (alebo zóny) je obecná samospráva.

Obec nemá v súčasnosti spracovaný územný plán.



Ochrana ovzdušia

Na ochranu ovzdušia v obci pred potenciálnymi a reálnymi zdrojmi znečistenia slúži zákon č. 309/1991 Zb. o ochrane ovzdušia pred znečisťujúcimi látkami v znení neskorších predpisov. Upravuje práva a povinnosti právnických a fyzických osôb pri ochrane ovzdušia pred vnášaním znečisťujúcich látok ľudskou činnosťou a spôsobom obmedzenia následkov znečisťovania. V zákone sú definované znečisťujúce látky, zdroje znečisťovania, povinnosti právnických a fyzických osôb ako aj prevádzkovateľov zdrojov znečistenia ovzdušia, poplatky a pokuty za znečisťovanie ovzdušia. Definované sú veľké zdroje znečistenia ovzdušia ako technologické celky so súhrnným tepelným výkonom 50 MW alebo vyšším. V samotnom sídle sa výroba výrazne znečisťujúca ovzdušie nenachádza.

Právne predpisy na úseku štátnej správy ochrany ovzdušia

Zákon č. 478/2002 Z. z. o ochrane ovzdušia a ktorým sa dopĺňa zákon č. 401/1998 Z. z. o poplatkoch za znečisťovanie ovzdušia v znení neskorších predpisov (zákon o ovzduší) v znení zákona č. 245/2003 Z. z., zákona č. 525/2003 Z. z., zákona č. 572/2004 a zákona č. 541/2004 Z. z.

Zákon č. 76/1998 Z. z. o ochrane ozónovej vrstvy Zeme a o doplnení zákona č. 455/1991 Zb. o živnostenskom podnikaní (živnostenský zákon) v znení neskorších predpisov v znení zákona č. 408/2000 Z. z., zákona č. 553/2001 Z. z., zákona č. 525/2003 Z. z. z zákona č. 364/2004 Z. z.

Najväčší znečisťovatelia

- OFZ, a.s. Istebné, prevádzka Široká
 - AMICO DREVO, s.r.o. Oravský Podzámok
 - TEHOS, s.r.o., Dolný Kubín
- (<http://www.dk.ouzp.sk/ovzdusie.html>, 19. 9. 2009)

Hlavným zdrojom znečisťovania v OFZ, a.s. Istebné, je a bol technologický proces, pri ktorom do ovzdušia unikali okrem základných znečisťujúcich látok aj ťažké kovy, najmä chróm. Menším zdrojom znečistenia bola kotolňa na pevné palivo - hnedé uhlie. Všetky výrobné agregáty sú vybavené odlučovačmi na báze tkaninových filtrov, ktoré boli vybudované na prelome osemdesiatych a deväťdesiatych rokov, čím došlo k prudkému poklesu emisií na dolnej Orave.

Štruktúra znečisťujúcich látok			Emisie %		
Organizácia	tuhé látky	SO ₂	NO _x	CO	Cr ₂ O ₃
OFZ a.s. Istebné	15,58	19,37	32,55	31,86	0,65

Po rapidnom znížení produkcie emisií z technologického procesu, zostávala najväčším problémom kotolňa na tuhé palivo. V roku 1998 bolo realizované opatrenie s inštalovaním odlučovačov tuhých látok filtračnými tkaninami. Pre zníženie ostatných základných látok bolo potrebné využiť spaľovanie tuhých palív s nízkym obsahom síry. (<http://www.build.gov.sk/mvrrsr/source/document/001049.doc>, 19. 9. 2009).

Líniovým zdrojom znečistenie ovzdušia z automobilovej dopravy sú komunikácie cesta I/70 triedy prechádzajúca cez kataster obce v časti. Na tomto úseku v čase zvýšenej dopravnej záťaže prichádza k zvýšeniu prašnosti a tiež emisií z dopravných prostriedkov. Územie južnej časti Žilinského kraja v tejto oblasti patrí z hľadiska čistoty ovzdušia k mierne zaťaženým oblastiam ale nevyžaduje v tomto smere osobitnú ochranu. Vzhľadom ku všeobecne priaznivým klimatickým a mikroklimatickým pomerom, je územím veľmi dobre prevetrávaným, v dôsledku čoho dochádza k pomerne rýchlemu a účinnému rozptylu emitovaných znečisťujúcich látok. Hlavným zdrojom znečistenia na území obce sú priemyselná výroba v obci Istebné, Dolnom Kubíne, Ružomberku, poľnohospodárska výroba, individuálne zdroje tepla a diaľkový prenos.

Hlukové pomery z dopravy

V zmysle Nariadenia vlády SR č. 40/2002 Z. z. o ochrane zdravia pred hlukom a vibráciami najvyššie prípustné hodnoty hluku z dopravy vo vonkajších priestoroch v obytnom území ciest I. a II. triedy, zberných mestských komunikácií a hlavných železničných ťahov sú povolené pre deň LA eq,p = 60 dB



a v noci LA eq,p = 50 dB. Hlavná dopravná záťaž v katastrálnom území je na ceste I/70. triedy, ktorá prechádza cez obec.

Odpadové hospodárstvo

Základným právnym predpisom pri predchádzaní vzniku odpadov a pri nakladaní s odpadmi je zákon NR SR č. 223/2001 Z. z. o odpadoch a o zmene a doplnení niektorých zákonov, ktorý nadobudol účinnosť 1. júla 2001. Jedným zo základných nástrojov stratégie hospodárenia s odpadmi je vypracovanie „Programov odpadového hospodárstva“. Program odpadového hospodárstva Slovenskej republiky vypracováva Ministerstvo životného prostredia a následne samosprávny kraj, obec a pôvodca odpadu.

Odpady, obaly a odpadové hospodárstvo je obsiahnuté na národnej úrovni v 20 aktuálnych právnych predpisoch so zapracovaním priamych i nepriamych novelizácií. Členenie v rámci zložky:

- Odpady a odpadové hospodárstvo (16 právnych predpisov)
- Obaly (4 právne predpisy)
- Elektrozariadenia a elektroodpad

Preberanie európskej legislatívy týkajúcej sa odpadov pozostávalo z troch krokov – prvým bolo prijatie zákona č. 223/2001 Z. z. o odpadoch a o zmene a doplnení niektorých zákonov a predpisov na jeho vykonanie, druhým prijatie zákona č. 529/2002 Z. z. o obaloch a o zmene a doplnení niektorých zákonov, a tretím krokom prijatie zákona č. 24/2004 Z.z., ktorým sa mení a dopĺňa zákon č. 223/2001 Z. z. o odpadoch a o zmene a doplnení niektorých zákonov v znení neskorších predpisov.

Táto základná právna norma na úseku odpadov a odpadového hospodárstva upravuje práva a povinnosti právnických a fyzických osôb pri predchádzaní vzniku odpadov a pri nakladaní s odpadmi, pôsobnosť orgánov štátnej správy a obcí, zodpovednosť za porušenie povinností na úseku odpadového hospodárstva.

Zákon č. 529/2002 Z.z. o obaloch a o zmene a doplnení niektorých zákonov vytvoril právny rámec aj pre získavanie údajov z oblasti obalov a odpadov z obalov (zavedený bol systém tzv. povinnej osoby). Nariadením vlády SR č. 22/2003 Z.z., boli ustanovené záväzné limity pre rozsah zhodnocovania odpadov z obalov a pre rozsah ich recyklácie vo vzťahu k celkovej hmotnosti odpadov z obalov pre sklo, plasty (bez PET), papier, kovy a osobitne pre polyetyléntereftalát (PET).

Základ právnej úpravy pre nakladanie s elektrozariadeniami a s elektroodpadom vytvára zákon NR SR č. 773/2004 Z.z., ktorý mení a dopĺňa zákon č. 223/2001 Z.z. o odpadoch a o zmene a doplnení niektorých zákonov v znení neskorších predpisov.

Nová stratégia v oblasti odpadov v rámci Európskej únie spočíva v snahe urobiť z Európy spoločnosť využívajúcu recykláciu, ktorá predchádza vzniku odpadov a využíva ich ako suroviny.

Odstraňovanie tuhého komunálneho odpadu v obci Istebné je riešené na legalizovanej skládke. Obec má upravené nakladanie s komunálnym odpadom a drobnými stavebnými odpadmi, vznikajúcimi v obci cez VZN. Separovaný zber využiteľných zložiek komunálneho odpadu je v súčasnosti organizovaný v rôznych formách, separované zložky budú využité ako druhotné suroviny. Likvidáciu komunálneho odpadu sa odporúča riešiť v súlade so širšími vzťahmi v okrese v návaznosti na zákon o odpadoch.

V súčasnosti sa v riešenom území nenachádza organizovaná skládka odpadu, ani žiadne rozsahom väčšie divoké skládky, je však nutné jednoduchou formou upozorňovať obyvateľov obce na likvidáciu odpadu formou jeho triedenia.

Príjmy a výdavky obce so zabezpečovaním služby odvozu a likvidácie komunálneho odpadu v tis. Sk.					
Ukazovateľ/Rok	2004	2005	2006	2007	2008
Príjmy	360	316	429	486	432
Výdavky	461	425	456	455	454
OcÚ Istebné					



Okrem roku 2007, počas celého sledovaného obdobia prevyšovali výdavky príjmy z tejto činnosti. Nasledujúca tabuľka prezentuje objem komunálneho odpadu ako aj objem separovaného zberu v tonách.

Objem vyprodukovaných odpadov v obci od 2004 do 2008 (v tonách).					
Ukazovateľ/Rok	2004	2005	2006	2007	2008
Komunálny odpad	483	462	425	461	298
Separovaný odpad	13	12	7	8	2
OcÚ Istebné					

V programovacom období obec v oblasti odpadov plánuje zriadiť obecné kompostovisko. Zberný dvor pre separovaný zber v obci nefunguje. V prípade separácie rozšíri aktivity o viaceré komodity. Uvedené aktivity budú pôsobiť na znižovanie zaťaženia obecného rozpočtu, ako aj životné prostredie.

Lesné hospodárstvo

Lesy sú jednou zo základných zložiek životného prostredia. Ovpływujú a zlepšujú podnebie, vodné a pôdne pomery, vytvárajú prirodzené prostredie pre mnohé druhy rastlín, živočíchov a ich spoločenstvá, sú zdrojom zdravia, osvieženia a poskytujú trvalý zdroj dreva. S rozvíjajúcim sa hospodárstvom človek využíval lesy ako ľahko prístupnú surovinu a z hľadiska jej obnoviteľnosti aj ako zdroj ľahko obnoviteľnej suroviny. V minulom období dochádzalo k intenzívnemu pretváraniu krajiny na poľnohospodársku krajinu.

Dnešné zloženie a rozloha nezodpovedá pôvodným lesom. Pôvodná plocha lesov bola oveľa väčšia. Najvyššie položené lesné porasty dosahovali nadmorskú výšku 1450 m n. m. a nad nimi sa rozprestieralo súvislé pásmo kosodreviny. Negatívna činnosť človeka mala vplyv aj na zmenu drevinového zloženia. Pôvodné zmiešané lesy boli nahradené smrekovými monokultúrami. Takto zmenené lesy majú oveľa nižšiu stabilitu oproti pôvodným zmiešaným lesom. Pôvodný zmiešaný les je na tomto území zložený z tzv. karpatskej zmesi, teda zmesi buka, smreka a jedle, s vtrúsenou prímiesou iných drevín, ako sú javor horský, smrekovec, hrab, jaseň, breza, borovica a pod. V súčasnosti prevládajú listnaté dreviny (60 %) nad ihličnatými (40 %). Najrozšírenejšou drevinou je buk (55), potom nasleduje smrek (30 %), jedľa (6 %), kosodrevina (3 %) a javor horský (2 %). Menšie zastúpenie majú dub zimný, jaseň, breza, lipa, jelša, borovica, smrekovec a tis. V členitom teréne na skalných terasách sa nachádzajú spoločenstvá borovice lesnej, ako zvyšky v minulosti rozsiahlejších porastov. Najzachovalejšie lesné spoločenstvá boli vyhlásené za maloplošné chránené územia. Zdravotný stav lesov je v súčasnom období ovplyvnený viacerými negatívnymi vplyvmi. Hlavným negatívom je drevinové zloženie lesov, ktoré je oproti pôvodnému drevinovému zloženiu značne pozmenené. V minulosti bolo pre tunajšie lesy typické zmiešanie buka, smreka a jedle s prímiesou iných drevín. Pomer jednotlivých drevín v lesných porastoch sa menil v závislosti od stanovištných podmienok, ale v zásade si vždy zachoval charakter zmiešaného bukovo-smrekovo-jedľového lesa, teda tzv. karpatskej zmesi, ktorá je typická pre celé západné Karpaty. Začiatkom nášho storočia začali lesníci presadzovať pestovanie smreka ako dreviny s priamym, málo zavetveným kmeňom, s kvalitnou drevnou hmotou a málo náročnou potrebou obhospodarovania. Postupne sa začala prejavovať negatívna drevinová skladba porastov. Monokultúry boli napádané veternou a snehovou kalamitou, čo hlavne pri smrekových porastoch z dôvodu málo stabilného koreňového systému znamenalo pre lesných hospodárov vždy obrovské straty. V druhej polovici dvadsiateho storočia sa k takémuto stavu v našich lesoch pridala aj ďalší negatívny faktor - imisie v ovzduší. Lesné porasty, hlavne vo vrcholových častiach hôr boli do značnej miery poškodzované hlavne diaľkovým prenosom imisií. Vplyvom ich pôsobenia sa ešte väčšmi znížila stabilita a odolnosť lesných ekosystémov a zvýšila sa ich náchylnosť na poškodenie. Zdravotný stav lesných spoločenstiev sa vplyvom takýchto negatívnych podmienok sústavne zhoršoval. Takto poškodený a málo odolný les dostal v dnešnej dobe aj ďalšieho, veľmi silného nepriateľa - podkôrny hmyz. Tento napáda hlavne čerstvo zoťaté stromy, zdravotne oslabené, či inak poškodené jedince. Žije a rozmnožuje sa v lykovej časti pod kôrou stromu, čo má za následok úplné vyschnutie stromu. Po rozmnožení dcérske podkôrniky vyletia z pod kôry napadnutého stromu a napádajú aj zdravé stromy v ich okolí. Takýmto spôsobom vznikajú v lesných porastoch veľké podkôrnikové kalamity s obrovskými materiálnymi stratami pre užívateľov lesa. V súčasnosti sa jednotlivé negatívne vplyvy prelínajú a kumulujú do maximálneho negatívneho efektu na zdravotný stav lesov. Správa Národného parku Malá Fatra sa



snaží presadzovať výsadbu lesov v pôvodnom drevinovom zložení a použitie miestnych sadeníc, ktoré sú odolnejšie a adaptovanejšie na klimatické pomery v Malej Fatre, viacetážový les odolnejší voči vetru a snehu pred lesom jednoetážovým, ktorý je menej odolný. Voči podkôrnemu hmyzu presadzujeme použitie lapákov a v prípade nutnosti aj feromónových lapačov.
(<http://www.sopsr.sk/malafatra/index1.php?p=3>, 19. 9. 2009).

Pôda

Kvalita pôdy patrí medzi najvýznamnejšie faktory využívania a rozvoja územia obce. Vzhľadom k veľmi dlhému času jej obnovy je potrebné v maximálnej miere zohľadňovať jej prirodzené vlastnosti. Rozsah pôdneho fondu je obmedzený, a práve preto musí byť v plnom rozsahu racionálne využívaný. Medzi hlavné negatívne faktory, ktoré ovplyvňujú pôdnu produkciu a jej environmentálne funkcie patria najmä zhutňovanie a acidifikácia pôd, neuvážené rekultivácie pôd, neúmerne meliorácie, nadmerná chemizácia, stále sa zvyšujúca erózia, zosuvy, divoké skládky a emisno - imisná kontaminácia pôd.

Obec sa musí pri výkone činností v oblasti ochrany pôd riadiť nasledujúcou legislatívou:

- Zákon SNR č. 307/1992 Zb. o ochrane PPF v znení neskorších predpisov,
- Nariadenie vlády SR č. 152/1996 Z.z. o základných sadzbách odvodov za odňatie poľnohospodárskej pôdy z PPF,
- Rozhodnutie MP SR č. 531/1994-540 o najvyšších prípustných hodnotách škodlivých látok v pôde a o určení organizácií oprávnených zisťovať skutočné hodnoty týchto látok.

Súvisiace právne normy:

- Zákon NR SR č. 162/1995 Z.z. o katastri nehnuteľností a o zápise vlastníckych a iných práv k nehnuteľnostiam (katastrálny zákon)
- Vyhláška UGKK SR č. 79/1996 Z.z., ktorou sa vykonáva zákon NR SR o katastri nehnuteľností a o zápise vlastníckych a iných práv k nehnuteľnostiam
- Zákon SNR č. 229/1991 Zb. o úprave vlastníckych vzťahov k pôde a inému poľnohospodárskemu majetku v znení neskorších predpisov
- Zákon SNR č. 330/1991 Zb. o pozemkových úpravách, usporiadaní pozemkového vlastníctva, pozemkových úradoch, pozemkovom fonde a o pozemkových spoločenstvách v znení neskorších predpisov
- Zákon NR SR č. 180/1995 Z.z. o niektorých opatreniach na usporiadanie vlastníctva k pozemkom
- Zákon NR SR č. 181/1995 Z.z. o pozemkových spoločenstvách
- Zákon NR SR č. 136/2000 Z.z. o hnojivách
- Zákon NR SR č. 332/1996 Z.z. o vinohradníctve a vinárstve a o zmene zákona č. 61/1994 Zb. o rozvoji rastlinnej výroby v znení zákona č. 132/1989 Zb.
- Zákon NR SR č. 64/1997 Z.z. o užívaní pozemkov zriadených v záhradkových osadách a o vysporiadaní vlastníctva k nim.

Kontaminácia pôdy

Dotknuté územie, napriek skutočnosti, že sa vyznačuje vysokým stupňom poľnohospodárskej produkcie, patrí k oblastiam s menej kontaminovanými pôdami. Pri poľnohospodárskych pôdach možno reálne predpokladať, že vzhľadom na súčasnú ekonomickú situáciu v poľnohospodárstve dochádza v týchto pôdach k úbytku rezíduí priemyselných hnojív a pesticídov. V zastavanom území sa kontaminované pôdy nachádzajú v okolí komunikácií, areálov priemyselnej výroby OFZ, a.s. Istebné a PD. Tiež sa vyskytujú určité formy znečistenia pôd na okraji zástavby obce spojené so spôsobom bývania v dotknutom území, najmä z pestovateľskej činnosti a drobného chovateľstva.

Degradácia pôdy eróziou

Vonkajšími faktormi mechanickej degradácie pôd sú vietor a zrážky podporované typom reliéfu a antropogénnou činnosťou. Reliéf v riešenom území je z prevažnej hornatý, bez prejavu vodnej erózie. Erózia v menšom meradle sa môže prejavovať aj v blízkosti vodného toku **Istebianka a rieky Orava**, kde sú procesy zmyývania a akumulácie intenzívnejšie. Na druhej strane odkrytý terén s prevahou poľnohospodársky obrábanej ornej pôdy poskytuje priam ideálne podmienky pre veternú eróziu, najmä v mimovegetačnom období.

Správa povodí

Právna starostlivosť o vodu je vymedzená v zákone NR SR č. 184/2002 Z. z. o vodách a o zmene a doplnení niektorých zákonov (vodný zákon) s účinnosťou od 1. júna 2002. Tento zákon vytvára podmienky na všestrannú ochranu povrchových vôd a podzemných vôd vrátane vodných ekosystémov a od vôd priamo závislých krajinných ekosystémov, na zlepšenie stavu povrchových vôd a na ich účelné a hospodárne využívanie.



Podzemné vody

Jedným z významných znečisťovateľov podzemných vôd v riešenom území je priemyselná, poľnohospodárska výroba a činnosť PD. Dokumentuje to jednak chemické zloženie jeho podzemných vôd (ktoré vykazuje charakteristickú priestorovú zonálnosť) ako aj výsledky hydrometrických meraní tokov.

Povrchové vody

K najväčším znečisťovateľom vôd patria odpadové vody z domácností, priemyselnej a poľnohospodárskej výroby a komunálne odpadové vody. Na vodnom toku Oravy boli realizované merania čistoty vody. Celkovo 14 meraní, v rámci ktorých chemické ukazovatele zaradili rieku do III. kvalitatívneho stupňa čistoty vody, len v dvoch prípadoch vystúpilo chemické znečistenie do IV. stupňa. Najdôležitejšími chemickým ukazovateľmi, ktoré ovplyvňovali znečistenie toku a teda zaradenie do vyššej triedy znečistenia vody boli dusitany (1 meranie - IV. stupeň, 12 meraní - III. stupeň) a fosforečnany (1 meranie - IV. stupeň, 13 meraní - III. stupeň). Ostatné ukazovatele nemali až taký výrazný vplyv na znečistenie toku. Hodnota Trentovho indexu bola 7, čo je trieda dobrej kvality vody. (<http://www.seps.sk/zp/oztatry/2003/20030316.htm>, 19. 9. 2009).

Povrchové vody a vodné toky v riešenom území sú kontaminované ďalej predovšetkým splachmi humusu, pôdy (zeminy), hnojív, pesticídov vrátane vyvezených splaškov z polí a záhrad. Vďaka starostlivosti a kontrole zo strany obecného úradu sú prípady hádzania domového odpadu, kovového šrotu, obalov do vodných tokov skôr ojedinelé a periodicky sa odstraňujú. Značný rozsah chemického znečistenia predstavujú poľnohospodárske závody a nelegálne skládky odpadov, z ktorých sú často vylúhované aj toxické látky znečisťujúce povrchové i podzemné vody.

Zásobovanie pitnou vodou

V zmysle zákona SNR č. 369/1990 Zb. o obecnom zriadení je obec zodpovedná za zásobovanie obce pitnou vodou a zodpovedá za odvádzanie odpadových vôd, ktoré vzniknú na území obce. Obec je v súčasnosti zásobovaná pitnou vodou zo skupinového vodovodu. Obec jepokrytá na 100 % územia vodovodnou infraštruktúrou. V obci sú dostupné 2 pramene pitnej vody.

2.6 OBYVATEĽSTVO

Oblasť ľudských zdrojov je zameraná na rozvoj, vzdelanosti, zamestnanosti a trhu práce. Oblasť identifikované na lokálnej úrovni sú relevantné s Národným plánom zamestnanosti.

Z hľadiska vierovyznania je obec heterogénna. Dominantná časť obyvateľov sa hlási k evanjelickému (45,74 %) a menšia časť k rímsko-katolíckemu vierovyznaniu (38,51 %). Približne 0,21 % obyvateľov je gréckokatolíckeho vierovyznania a cca. 13,48 % obyvateľov je bez vyznania.

Bývajúce obyvateľstvo podľa náboženského vyznania			
Ukazovateľ	ŠLDB 1991	SODB 2001	
Rímskokatolícke %	30,72		38,51
Evanjelické %	39,03		45,74
Gréckokatolícke %	0,00		0,21
Pravoslávne %	0,00		0,07
Čs. Husitské %	0,00		0,00
Bez vyznania %	5,52		13,48
Ostatné %	0,00		0,00
Nezistené %	24,73		1,86
www.statistics.sk			

Z hľadiska národnostnej štruktúry sa prevažná časť obyvateľov hlási k Slovenskej národnosti (98,69 %), menšia časť obyvateľstva je zastúpená českou národnosťou – 0,96 %.

Demografia

Úroveň sociálneho rozvoja charakterizuje viacero ukazovateľov, medzi ktoré patrí aj demografická situácia a zloženie obyvateľstva. Pre demografický vývoj je vo všeobecnosti charakteristický znižujúci sa prirodzený prírastok obyvateľstva a starnutie populácie. V prípade obce Istebné bol zaznamenaný pokles, aj nárast počtu obyvateľov. Do roku 2004 klesal počet obyvateľov.



Počet obyvateľov v obci od roku 2004 do 2008 (počet osôb)					
Ukazovateľ/Rok	2004	2005	2006	2007	2008
Počet obyvateľov	1454	1433	1454	1421	1409
OcÚ Istebné					

Celkový počet obyvateľov vykazuje v sledovanom období v priemere klesajúci trend. Za sledované 5 ročné obdobie v priemere počet obyvateľov klesol o 3,09 %. Priemerný koeficient rastu dosiahol hodnotu 0,99382, čo predstavuje priemerný ročný pokles o 0,618 %. Predpokladaný vývoj do budúcnosti prezentuje nasledujúca tabuľka.

Predpokladaný počet obyvateľov v obci do roku 2014 (počet osôb)					
Ukazovateľ/Rok	2010	2011	2012	2013	2014
Počet obyvateľov	1400	1413	1418	1423	1425
OcÚ Istebné					

V priebehu 5 budúcich rokov sa predpokladá nárast počtu obyvateľov. Kulminácia poklesu by mala nastať v roku 2009, kedy by mal byť zaznamenaný nárast počtu obyvateľov. Z hľadiska pohlavia, permanentne mierne presahuje počet žien počet mužov. Nasledujúca tabuľka prezentuje prirodzený prírastok obyvateľstva v obci.

Prirodzený prírastok / úbytok obyvateľstva v obci (osoby)					
Ukazovateľ/Rok	2004	2005	2006	2007	2008
Úbytok	-3	-3	0	-5	-7
OcÚ Istebné					

Vývoj ukazovateľa prirodzeného prírastku obyvateľstva v obci v sledovanom období vykazuje negatívny trend. Počet zomrelých v obci neprekračuje počet živonarodených obyvateľov len v roku 2006 sledovaného obdobia. Najvyšší prirodzený úbytok bol zaznamenaný v roku 2008, kedy klesol počet obyvateľov v dôsledku prirodzených tendencií o 7.

Migrácia obyvateľstva

Migrácia obyvateľstva t.j. rozdiel medzi prisťahovanými a vystáňovanými obyvateľmi vykazuje vcelku rovnomerný vývoj. Rozhodujúci podiel na migrácii obyvateľstva v obci pripadá na občanov v produktívnom veku. V sledovanom období vykazoval migračný prírastok v priemere negatívny trend.

Migračný prírastok / úbytok obyvateľov (osoby)					
Ukazovateľ/Rok	2004	2005	2006	2007	2008
Migračný prírastok	-1	-18	21	-28	-5
OcÚ Istebné					

Najväčší migračný prírastok obyvateľstva bol zaznamenaný v roku 2006. V uvedenom roku vzrástol počet obyvateľov v dôsledku migračných tendencií po 21. Najvyšší úbytok bol zaznamenaný v roku 2007 – pokles o 28 osôb. Nasledujúca tabuľka prezentuje vývoj celkového prírastku obyvateľstva v obci, ktorý je súčtom prirodzeného a migračného prírastku.

Celkový prírastok / úbytok obyvateľov (osoby) v obci					
Ukazovateľ/Rok	2004	2005	2006	2007	2008
Celkový prírastok	-4	-21	21	-33	-12
OcÚ Istebné					

Ako prezentuje tabuľka, dochádzalo v (z hľadiska objemu) obci hlavne k poklesu obyvateľstva.

Veková štruktúra obyvateľstva obce

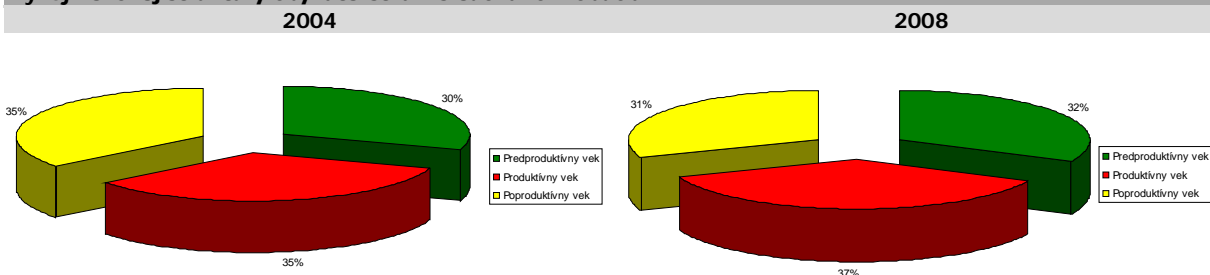
Najväčší podiel pripadá na obyvateľov v produktívnom veku, najmenší podiel na obyvateľov v poproduktívnom veku. V skupine v predproduktívnom veku bol zaznamenaný nárast. V skupine v produktívnom veku bol zaznamenaný rovnako nárast. Pokles bol zaznamenaný v skupine v poproduktívnom veku, kedy počas posledných 5 rokov klesol počet obyvateľov o 15,5 %. V skupine predproduktívneho veku vzrástol počet obyvateľov o 3,89 %.



Obyvateľstvo podľa štruktúry základných vekových skupín

Ukazovateľ / Rok	Predproduktívny vek	Produktívny vek	Poproduktívny vek
2004	437	502	515
2005	440	512	481
2006	452	522	480
2007	441	515	465
2008	454	520	435
OcÚ Istebné			

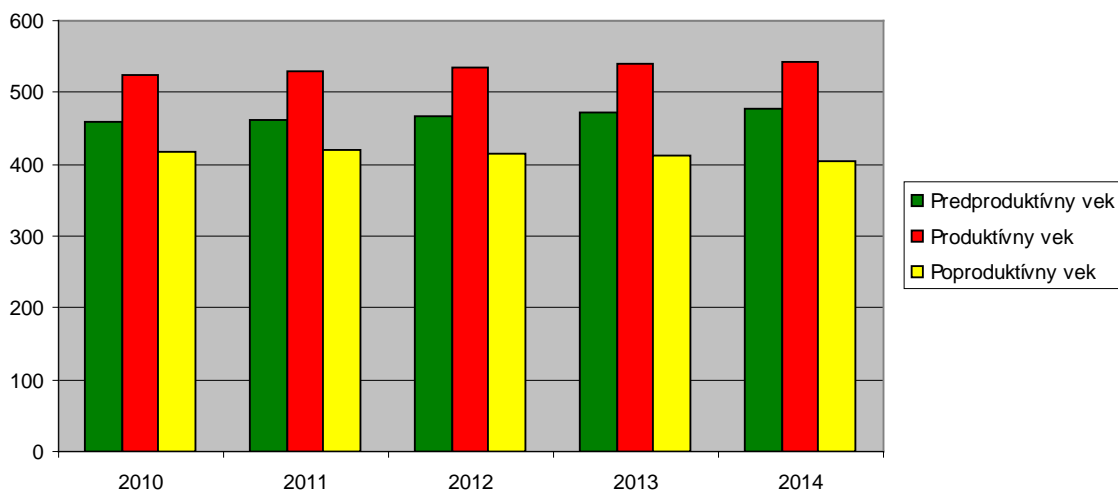
Vývoj vekovej štruktúry obyvateľstva v sledovanom období



OcÚ Istebné

Ako prezentuje graf, za uvedených 5 rokov nedošlo vo vekových skupinách k výrazným zmenám. V absolútnych číslach došlo k poklesu obyvateľov v skupine poproduktívneho veku.

Predpokladaný vývoj počtu obyvateľstva do roku 2014



OcÚ Istebné

Do roku 2014 sa predpokladá nárast obyvateľov v skupine produktívneho veku. Pokles sa predpokladá v skupine v poproduktívnom veku.

Predpokladaný vývoj počtu obyvateľstva do roku 2014

Skupina / Rok	2010	2011	2012	2013	2014
Predproduktívny vek	458	463	467	472	477
Produktívny vek	525	529	534	539	544
Poproduktívny vek	417	421	416	412	405
OcÚ Istebné					

Vekovú štruktúru ekonomicky aktívneho obyvateľstva prezentuje nasledujúca tabuľka. Najviac ekonomicky činného obyvateľstva pripadá na vekovú skupinu mužov od 30 do 39 rokov a skupinu žien od 30 do 39 rokov. Naopak najmenšiu skupinu ekonomicky aktívneho obyvateľstva tvoria ženy od 50 do 54 rokov.



Ekonomicky aktívne obyvateľstvo podľa štruktúry veku a pohlavia k 2008 v %.				
Vek	Muži	Ženy	Spolu	
15 – 19	65	68	133	
20 – 29	133	145	278	
30 – 39	154	154	309	
40 – 49	136	127	263	
50 – 54	71	53	124	
55 – 59	87	96	182	
60 – 64	62	59	121	
Spolu	708	701	1409	
OcÚ Istebné				

Z ekonomického hľadiska je daná štruktúra vyhovujúca, nakoľko sa pomerne veľká časť ekonomicky činných obyvateľov pohybuje vo vekovej skupine od 20 do 49 rokov.

Národnostná štruktúra obyvateľstva

V obci je štruktúra obyvateľstva prakticky homogénna, s jednou dominantnou národnostnou skupinou, čo dokazuje aj nasledujúca tabuľka.

Trvalo bývajúce obyvateľstvo podľa národnosti (%)							
Ukazovateľ/Národnosť	Trvalo bývajúce obyvateľstvo (osoby)	z toho národnosť					
		slovenská	maďarská	rómska	česká	rusínska	poľská
Štruktúra	1409	98,69	0,07	0,00	0,96	0,00	0,07
OcÚ Istebné							

Okrem obyvateľov slovenskej národnosti v obci žijú aj obyvatelia českej národnosti.

2.7 VZDELANIE A ZAMESTNANOSŤ

Vzdelanostná štruktúra obyvateľov obce má nasledovnú štruktúru. Najväčší počet obyvateľov v mužskej populácii disponuje základným vzdelaním a učňovským vzdelaním bez maturity. Minimálne percento pripadá na obyvateľov s vysokoškolským vzdelaním druhého stupňa. V prípade ženskej populácie pripadá najväčší počet obyvateľov na základné vzdelanie. Nasledujúca tabuľka prezentuje vzdelanostnú štruktúru obyvateľstva v roku 2008.

Vzdelanostná štruktúra obyvateľstva k 2008 podľa pohlavia v %.			
Stupeň vzdelania / Pohlavie	Muži	Ženy	Spolu
Bez vzdelania / Základné vzdelanie	35,0	40,8	37,9
Učňovské bez maturity	16,3	5,6	11,1
Str. odb. bez maturity	2,7	2,8	2,8
Úplné stredné s maturitou	13,6	16,9	15,2
Vyššie odborné	0,0	0,6	0,3
Bakalárske	0,3	1,1	0,6
Vysokoškolské	2,4	2,0	2,2
Deti do 15 rokov	29,8	30,1	30,0
OcÚ Istebné			

Z hľadiska uplatnenia sa obyvateľstva na trhu práce má uvedená vzdelanostná štruktúra negatívny pomer. Z hľadiska ďalšieho vývoja je potrebné v obci zvyšovať počet obyvateľov s vysokoškolským vzdelaním. Vývoj vzdelanostnej štruktúry sa v sledovanom období vyvíjal smerom k znižovaniu počtu obyvateľov s učňovským vzdelaním.

Vývoj nezamestnanosti

Od roku 1989 sa na vývoji zamestnanosti začalo výrazne prejavovať spomalenie dynamiky hospodárskeho rastu. Obnova tvorby pracovných miest a zrýchlenie dynamiky sa prejavilo koncom 90. tých rokov minulého storočia. Nezamestnanosť v obci ovplyvnila hlavne firma OFZ, a.s.. OFZ Istebné prepustia v roku 2005 takmer 30 % všetkých zamestnancov a v tomto roku zrušila výrobu v obci. Redukcia pracovníkov v OFZ súvisela so znižovaním výroby ocele u ich odberateľov, najmä pri výrobe stavebnej ocele. Hromadné prepúšťanie zamestnancov v Oravských ferozliatinárskych závodoch (OFZ), a. s., Istebné postihlo v druhom polroku roku 2005 celkom 257 zamestnancov, čo je



vyššie 27 %. Výroba v závode OFZ, a.s., Istebné v k. ú. obce Istebné bola ukončená začiatkom roka 2005.

V súčasnosti pre celú ekonomiku je charakteristická vysoká miera nezamestnanosti a nízka tvorba nových pracovných miest. Svetová hospodárska kríza ovplyvnila nezamestnanosť v celom regióne. Vývoj nezamestnanosti vo všeobecnosti zaznamenával až do roku 2005 klesajúci trend. Zrušením kovovýroby výrazne vzrástla. Od roku 2005 nezamestnanosť v obci pomaly klesala. Zlepšovanie situácie bolo výsledkom investícií, ktoré boli hlavným zdrojom tvorby nových pracovných miest. Na zníženie nezamestnanosti sa podieľala firma Hoval, s.r.o., ktorá vytvorila celkovo cca. 90 pracovných miest.

Štruktúra evidovaných nezamestnaných z hľadiska ich dosiahnutého vzdelania bola totožná s celoslovenskými štatistikami. Najväčší podiel na nezamestnanosti v obci v sledovanom období pripadal na obyvateľov vyučených a obyvateľov s SOU bez maturity a s maturitou a so základným vzdelaním. Najväčší počet nezamestnaných obyvateľov pripadal na skupinu vo veku od 35 do 39. Významným ukazovateľom na trhu práce doba evidencie nezamestnaných obyvateľov. Dve najväčšie skupiny tvorili dlhodobo nezamestnaní s dĺžkou evidencie od 7 do 12 mesiacov a viac ako 2 roky.

Verejné služby zamestnanosti

Na zabezpečovanie práva občanov na zamestnanie je zriadený ÚPSVaR ako verejnoprávna inštitúcia, ktorý v rozsahu svojej pôsobnosti, ako jeden z viacerých subjektov v súčinnosti s reprezentatívnymi organizáciami zamestnancov a zamestnávateľov vykonáva politiku zamestnanosti. ÚPSVaR je hlavnou inštitúciou realizujúcou politiku trhu práce, čo je systém podpory a pomoci občanom pri ich začleňovaní na pracovné miesta na trhu práce formou sprostredkovania zamestnania, poskytovania poradenstva, prispôbovaním profesijnej štruktúry nezamestnaných a zamestnancov pomocou rekvalifikácií, podporovanie vytvárania nových pracovných miest zamestnávateľmi pomocou poskytovania príspevkov v rámci aktívnej politiky trhu práce a poskytovaním podpory v nezamestnanosti. Pri poskytovaní verejných služieb zamestnanosti obec spolupracuje s ÚPSVaR v Dolný Kubín, pri vytváraní dočasných pracovných miest, ktoré sú nevyhnutným predpokladom zachovania pracovných návykov dlhodobo nezamestnaných. Obec spolupracuje rovnako aj pri realizácii aktívnej politiky trhu práce (APTP), v rámci ktorej sa pomocou nástrojov APTP predovšetkým podporuje vytváranie nových pracovných miest zamestnávateľmi, ako aj obcou samotnou. Obec v oblasti aktívnej politiky zamestnanosti dočasne zamestnáva nezamestnaných občanov v rámci malých obecných služieb. V prevažnej miere výkon týchto pracovných činností zahŕňa údržbu verejných priestranstiev.

Štruktúra zamestnanosti

Reštrukturalizácia ekonomiky od konca osemdesiatych rokov mala významný dopad aj na zamestnanosť obyvateľstva v obci. Zmeny sa dotkli predovšetkým väčšiny priemyselných odvetví. Najviac obyvateľov bolo zamestnaných v oblasti potravinárskeho a drevárskeho priemyslu, v oblasti energetiky a priemyselnej výroby, ktorá bola zastúpená hlavne firmou HOVAL, s.r.o..

Priemerný evidenčný počet zamestnancov žijúcich v obci podľa priemyselných odvetví (%).			
Odvetvie/Roky	2006	2007	2008
Ťažba nerastných surovín	7	8	7
Potravinársky	12	15	15
Textilný, odevný a obuvný	2	2	2
Drevársky	18	19	19
Polygrafický	2	1	1
Priemyselná výroba	17	17	18
Chemický a farmaceutický	2	0	0
Výroba, rozvod energií a vody	9	8	8
OcÚ Istebné			

Celkovo v priemyselných odvetviach pracovalo v sledovanom období od 1 do 19 % obyvateľstva. V nepriemyselných odvetviach bolo najviac obyvateľov obce zamestnaných v pôdohospodárstve a lesnom hospodárstve a stavebníctve, obchode a doprave a skladovaní. V priemere pripadal v sledovanom období na uvedené odvetvia podiel na zamestnanosti od 5 do 17 %.



Priemerný počet zamestnancov žijúcich v obci pracujúcich v nepriemyselných sektoroch (%).			
Odvetvie/Roky	2006	2007	2008
Pôdohospodárstvo vrátane lesného hospodárstva	17	15	16
Stavebníctvo	14	14	14
Obchod	6	7	7
Doprava, skladovanie	5	6	5
Pošta a telekomunikácie	2	2	3
Peňažníctvo a poisťovníctvo	1	0	0
Verejná správa, obrana, povinné sociálne zabezpečenie	1	1	1
Školstvo	1	1	1
Zdravotníctvo, soc. starostlivosť	1	1	1
Ostatné služby	2	3	2
OcÚ Istebné			

Najmenší podiel v nepriemyselných odvetviach pripadol na peňažníctvo a poisťovníctvo.

2.8 BÝVANIE

V 2001 tvorilo v obci bytový fond 254 rodinných domov. Trvalo neobývaných domov bolo 23.

Rozvoj v oblasti výstavby bytov

Nakoľko obec nemá dostatočné prostriedky na rozvoj bytového fondu, vo väčšine prípadov sa uskutočňuje výhradne z prostriedkov jednotlivých domácností. Investičné aktivity obce sa zameriavajú hlavne na zabezpečenie územno - plánovacej dokumentácie a výstavbu nájomnej bytovej výstavby.

Základné údaje o domovom a bytovom fonde

Nasledujúca tabuľka prezentuje stav bytového fondu v roku 2008. V obci bolo v roku 2008 evidovaných 180 domov, z čoho 21 domov bolo neobývaných. V obci sa nachádzajú bytové domy so 4 bytmi.

Domový a bytový fond (byty, domy) v roku 2001				
Ukazovateľ / Domy	Domy spolu	Neobývané domy	Byty spolu	Neobývané byty
Počet domov	254	23		
OcÚ Istebné				

Ukazovatele úrovne bývania a vybavenosti boli nasledovné: na jeden byt v obci v priemere pripadali 3,5 osoby, pričom na jednu osobu pripadlo v priemere 30 m².

Ukazovatele úrovne bývania a vybavenosti domácností					
Ukazovateľ	Priemerný počet				Podiel trvalo obývaných bytov s 3+ obytnými miestnosťami (v %)
	trvalo bývajúcich osôb na 1 trvalo obývaný byt	m ² obytnej plochy na 1 trvalo obývaný byt	obytných miestností na 1 trvalo obývaný byt	m ² obytnej plochy na osobu	
Obec	3,5	105	3	30	87
OcÚ Istebné					

Základným zámerom obce v oblasti bývania je zabezpečiť rozvoj bývania vo všetkých jeho zložkách. Stratégiu rozvoja bývania je potrebné založiť na usmerňovaní a zosúladení verejných a súkromných aktivít, finančných, územných a ľudských zdrojov. Vychádzať je nutné pri tom zo schváleného Programu rozvoja bývania, Ministerstvom výstavby a regionálneho rozvoja SR vydaných Smerníc na poskytovanie dotácií na obstaranie nájomných bytov, na odstraňovanie systémových porúch bytových domov, zo schváleného zákona NR SR č. 124/1996 o Štátnom fonde rozvoja bývania, v znení neskorších úprav a k nemu schválených predpisov.

Bývanie tvorí prevažnú časť zastavaného územia spolu so súkromnou hospodárskou zeleňou. Jestvujúca stavebná štruktúra sa navrhuje doplniť novou výstavbou a rozšíriť tak bytový fond v medzerách, prielukách a schátralých častiach obce, vzhľadom na majetkové možnosti. Objekty s dvoma a viac podlažiami sa navrhujú umiestňovať citlivo voči siluete obce do centrálnych polôh obce s polyfunkciou komerčnej vybavenosti a zdôrazňovať tak centralitu týchto polôh z kompozičného hľadiska. Nevyhovujúci bytový fond hlavne v centrálnych polohách sa navrhuje asanovať resp. rekonštruovať na nové podmienky postupne, vzhľadom na možnosti výskytu majetko - právnych



problémov. Ostatná zástavba reprezentujúca obytnú funkciu by sa mala prispôbiť nivelete existujúcich objektov s možnosťou umiestnenia aj iných funkcií, ktoré by neboli v konflikte s obytnou funkciou. Novú nájomnú výstavbu a výstavbu IBV sa odporúča alokovať priamo na okrajoch obce Istebné – v severnej a južnej časti obce. V časti Hrádok sa rozširovanie bytovej výstavby neodporúča. Odporúča sa ponechať pre potreby výrobných funkcií.

Výber lokalít určených na výstavbu rodinných domov vychádzal zo zásady prirodzeného rastu sídla, resp. z premisy intenzifikovať existujúcu rozvoľnenú zástavbu s cieľom vytvoriť kompaktné urbanistické plochy. V prvom rade navrhujeme novú výstavbu realizovať v centrálnej časti obce, kde sú k tomu vytvorené technické predpoklady a intenzifikovať rozostavané ulice. Rozptyl zástavby do iných okrajových častí nie je žiadúci z viacerých dôvodov, najmä však z dôvodu nárokov na dopravnú a technickú infraštruktúru. V súčasnosti tlak na novú výstavbu rodinných domov nie je významný, je úmerný požiadavkám. Je potrebné, aby obec pripravila rozvojové programy, najmä v oblasti rekreácie - cestovného ruchu - turizmu a výroby, ktoré vytvoria predpoklady pre rozvoj bývania a služieb. Rozvojové programy obce v oblasti rekreácie - cestovného ruchu - turizmu a vytvorenie vhodných podmienok zo strany obce pre rozšírenie výroby, resp. prílev nových záujemcov o budovanie výrobných zariadení v obci, iniciujú. Ďalšie požiadavky na bývanie, na nové plochy, a to nielen formou IBV, ale aj formou výstavby bytových domov (HBV).

Súčasťou obytných štruktúr je aj občianska vybavenosť, väčšinou existujúca. V návrhu sa nepredpokladá budovanie nových zariadení občianskej vybavenosti, v prípade záujmu sa budovanie týchto zariadení nevylučuje, je však potrebné dodržať zásadu aby nebola potláčaná primárna funkcia bývania a potrebné parkovacie kapacity sa prednostne realizovali na vlastnom pozemku. V súvislosti s návrhom novej zástavby sa nepredpokladajú žiadne veľkoplošné asanácie.

2.9 PODNIKATEĽSKÉ SUBJEKTY

Výroba

V návrhu sa uvažuje s budovaním a rekonštrukciou veľkoplošných priemyselných parkov. Za „veľkoplošný“ urbanistický záber sa počíta plocha bývalého areálu OFZ, a.s. Istebné, ktorá bola zameraná na výrobu ferozliatin, trosky z výroby ferozliatin a sioxidu. Výroba v závode bola ukončená v roku 2005. V roku 2006 sa pristúpilo k čiastočnej asanácii územia búraním výrobných hál a odprašovacích zariadení. Niektoré priestory boli prenajaté výrobným firmám. Ďalší potenciálni investori môžu prísť do areálu Oravských ferozliatinárskych závodov (OFZ). V starom závode zostala funkčná infraštruktúra, ktorá by mohla byť vymedzená pre rozvoj malého a stredného podnikania. Dostavbou tohto územia by sa mohla vytvoriť urbanisticky ucelená výrobná zóna s priaznivými väzbami na ostatnú časť obce, zvlášť na komunikačný systém, čo minimalizuje negatívne pôsobenie zásobovacej dopravy a výroby na životné prostredie obce.

Návrh rieši rozšírenie územia určeného na lokalizovanie malého nezávadného priemyslu ako zmenu časti výrobného areálu v časti Hrádok v súbehu s cestou I/70. Zmena predstavuje možnosť realizovať v časti určeného pre bývalú ferozliatinársku výrobu hlavne v nevyužitých objektoch aj drobnú priemyselnú výrobu. Návrh uvažuje s umiestnením nezávadnej priemyselnej výroby, alt. drobného priemyslu (drevovýroba, obrábanie kovu, opravárenské dielne a pod.). Výroba, výrobné a opravárenské služby predstavujú významnú a výraznú základňu pracovných príležitostí obce. Doplniť treba škálu drobných prevádzok charakteru služieb obyvateľstvu, výrobného a opravárenského charakteru prípadnou zmenou funkcie časti bývalého výrobného areálu.

Ďalšiu významnú výrobu zastupuje firma Hoval, s. r. o., Istebné, ktorá vyrába kotle pre ústredné vykurovanie domov, bytov i firiem, rozšírila produkciu aj o vzduchotechniku. Veľkú časť produkcie vyváža do Európy a na americký kontinent. Halu na výrobu kotlov začali stavať v roku 2004 a dokončili v roku 2005. Firma dokončila halu na výrobu vzduchotechniky a začala výrobu. Obidve výrobné haly firma Hoval postavila v 4,5-hektárom priemyselnom parku, ktorý patrí obci Istebné. Firma vykúpila pozemky od majiteľov a dnes zamestnáva zhruba 90 ľudí. Firma Hoval so sídlom v Lichtenštajnsku vyrába kotle na vykurovanie domov i výrobných hál a vzduchotechniku. Hoval Easy System ponúka technológiu najvyššej úrovne a zariadenia vyznačujúce sa jednoduchou a ľahkou obsluhou. Ďalším produktom je Hoval Sun and Fire, ktorý využíva slnečnú energiu na tvorbu až 50 % energie potrebnej na vykurovanie. Hoval Home Vent zasa pre obeh tepla využíva najmodernejšie



absorpčné zariadenie, ktoré nevysušuje vzduch. Ďalším z úspešných výrobkov spoločnosti je Hoval Ultra-Gas, ktorý v Česku získal ocenenie za najlepší všestranný systém šetrenia energiou.
<http://ekonomika.sme.sk/c/3345136/firma-hoval-v-istebnom-rozsirila-vyrobu-o-vzduchotechniku.html>

Celkovú výrobnú základňu firiem so sídlom v obci prezentuje nasledujúci zoznam:

HOVAL, s.r.o.	výroba kotlov na ústredné vykurovanie, na spaľovanie tuhých látok a olejov výroba vzduchotechniky- vykurovacích jednotiek, vetracích jednotiek a klimatizačných jednotiek
----------------------	---

Okrem uvedených firiem prezentuje výrobu aj niekoľko malých živnostníkov podnikajúcich v oblasti drevovýroby a rôznych služieb.

Maloobchodné služby a služby

V obci sa v rámci základnej vybavenosti nachádzajú objekty maloobchodnej siete a služieb v súkromnom vlastníctve. Ich počet a kapacita poskytovaných služieb je závislá od momentálnej ekonomickej úspešnosti jednotlivých majiteľov a kúpyschopnosti miestneho obyvateľstva. V obci súzriadene 3 predajne zmiešaného tovaru, 4 odpytové pohostinské strediská.

Infraštruktúra - Predaj

COOP Jednota	sortiment potravín a drogerie
KORUNA – ŽILINA	sortiment potravín a drogerie
Predaj suvenírov:	Katreniak Pavol – stánok - predaj suvenírov, novín, časopisov

Infraštruktúra - Služby

Autoservis:	Fačko Miloš – autoservis - oprava karosérií, lakovanie
Autoservis:	Autoservis Štítik Ondrej - lakovanie, striekanie, bežné opravy a údržby
Služby - autoservis:	
Bankomat Istebné - výbery vklady	
Slovenská pošta Istebné	

Pol'nohospodárska výroba

Obyvatelia tohto sídla sa už od pradávna zaoberali poľnohospodárskou činnosťou. Poľnohospodársky dvor Istebné (bývalé JRD) patrí pod správu poľnohospodárskeho družstva Veličná. Vo veľkom sa tam chovajú ovce, na miestnom salaši sa dá kúpiť žinčica a ovčí syr. Pestuje sa pšenica, jačmeň, zemiaky a krmná repa. Farma PD však vzhľadom na svoje umiestnenie z časti negatívne ovplyvňuje životné prostredie v obci a v budúcnosti by mohla čiastočne zmeniť funkciu (agroturistika, chov koní), tak aby to pozitívne ovplyvnilo zamestnanosť. V súčasnosti sa PD zameriava na pestovanie rastlinných produktov a živočíšnu výrobu zameranú na chov hovädzieho dobytku a chov ošípaných.

2.10 ŠKOLSTVO A VZDELANIE

Na základe zákona č. 416/2001 Z. z. o prechode niektorých pôsobností z orgánov štátnej správy na obce a na vyššie územné celky s účinnosťou od 1. 7. 2002 prešli materské školy, základné školy a základné umelecké školy do zriaďovateľskej pôsobnosti obcí a miest.

Celkový počet žiakov v materskej škole od roku 2004 do 2008.

Ukazovateľ/Roky	2004	2005	2006	2007	2008
žiaci	39	43	40	40	46
OcÚ Istebné					

V súčasnosti sa spoločenské a sociálne zmeny odzrkadlili aj v potrebách kapacít, ako aj racionalizačných opatreniach vzhľadom k ekonomike prevádzkovania týchto zariadení. Boli zredukované počty zariadení i v centre regiónu a záujmovom území.

Celkový počet žiakov v základnej škole od roku 2004 do 2008.

Ukazovateľ/Roky	2004	2005	2006	2007	2008
žiaci	176	172	170	148	141
OcÚ Istebné					

V obci sa nachádza Základná škola s materskou školou. Je to škola s právnou subjektivitou a jej zriaďovateľom je obecný úrad v Istebnom. V materskej škole je v súčasnosti cca. 40 detí. Kapacita



zariadenia je 50 detí. Základná škola je plnoorganizovanou školou s počtom žiakov 141, z ktorých je cca. 25 dochádzajúcich a 22 chovancov z Detského domova v Istebnom. Kapacita zariadenia je 250 žiakov. Pedagogický zbor v kalendárnom roku 2005 tvorilo 12 učiteľov. Kvalifikovanosť vyučovania bola 100%-tná. Náboženskú výchovu vyučovali 2 cirkevní pracovníci. V ŠKD bolo otvorené 1 oddelenie s počtom žiakov 30, ktoré viedla 1 vychovávateľka. Medzi prevádzkových zamestnancov školy patrí referentka, školník a 2 upratovačky. Prevádzka školy trvá od 6.30 hod. do 18.00 hod. Súčasťou školy je aj Zariadenie školského stravovania, kde je zamestnaná vedúca školskej jedálne a 3 kuchárky. Škola poskytuje aj trojmesačnú absolventskú prax v rámci Európskeho sociálneho fondu 1 uchádzačke. V roku 2005 sme pracovali podľa jazykového variantu na 1. stupni a podľa druhého variantu na 2. stupni. Výchovno-vzdelávací proces prebieha v duchu zásad tvorivo-humanistického vyučovania. (<http://www.zsistebne.edu.sk/archive.htm>, 14.9.2009)

Záujmová činnosť

- | | |
|--------------------|---------------------------------------|
| - Ľudové tance | - Anglický jazyk 1.- 2. roč. |
| - Šikovniček 1 | - Anglický jazyk 3.- 4. roč. |
| - Šikovniček 2 | - Literárno-historický krúžok 9. roč. |
| - Výtvarný krúžok | - Tenisový krúžok |
| - Divadelný krúžok | |

Základné úlohy pre školský klub detí:

- do činnosti zaradiť estetizáciu školy a podieľať sa na udržiavaní čistoty okolia školy
- do činnosti zaradiť pravidelnú návštevu knižnice a organizovať činnosti na rozvoj čitateľskej gramotnosti
- zúčastňovať sa na výtvarných a literárnych súťažiach a podieľať sa na tvorbe školského časopisu Záškoláčik
- zapájať sa do aktivít školy v čase mimo vyučovania
- podieľať sa na tvorbe programu pri školských kultúrnych podujatiach a podujatiach organizovaných obcou
- naďalej plniť úlohy environmentálnej výchovy počas vychádzok a pobytu v prírode
- zamerať sa na rozvoj tvorivosti detí, vyhľadávať talenty a rozvíjať ich schopnosti
- zvýšenú pozornosť venovať deťom zo sociálne slabších rodín a z málo podnetného prostredia a spolupracovať s triednym učiteľom
- podieľať sa aktivitami na Dňoch otvorených dverí
- zamerať sa vo výchovno-vzdelávacej činnosti na rozvoj sociálnych zručností detí zmiešaného oddelenia ŠKD
- spolupracovať s triednymi učiteľmi pri riešení výchovno-vzdelávacích problémov žiakov

Základné úlohy pre školské stredisko záujmovej činnosti:

- umožniť všetkým deťom a žiakom rozvíjať vlastné záujmy, talent a nadanie, tvorivosť a fantáziu
- podporovať ich zdravý telesný a duševný rozvoj
- poskytovať priestor na zmysluplné trávenie voľného času
- vhodnými aktivitami eliminovať nežiaduce sociálne záujmy a podporovať prevenciu drogových a iných závislostí
- využívať priestory školy na podporu myšlienky otvorenej školy
- pomáhať rodičom pri organizovaní voľného času ich detí
- organizovať príležitostnú a prázdninovú činnosť pre žiakov – víkendové pobyty, žiacke diskotéky, súťaže

<http://www.zsistebne.edu.sk/status.htm>

Celkové výdavky na vzdelávanie od roku 2004 do 2008 (v tis. Sk).					
Ukazovateľ/Roky	2004	2005	2006	2007	2008
Výdavky bežné	7869	7879	7790	8322	8521
Výdavky kapitálové	-	-	226	-	387
OcÚ Istebné					

Spojená škola Istebné

V súčasnosti je Spojená škola Istebné výchovno – vzdelávacou inštitúciou v samospráve Žilinského kraja, na ktorej sa momentálne vyučujú: dvojročné učebné odbory Výroba konfekcie, Strojárka výroba - trojročné učebné odbory Technickoadministratívny pracovník, Mechanik opravár pre stroje a zariadenia, Autoopravár elektrikár, Elektromechanik pre stroje a zariadenia - štvorročný študijný odbor Mechanik elektrotechnik A-silnoprádová technika - štvorročný študijný odbor Programátor obrábacích a zvracích strojov - nadstavbové dvojročné štúdium Technickoeconomický pracovník Dopravná prevádzka. Pri vzdelávaní sa kladie dôraz na odborné vedomosti, praktické znalosti, ako aj na ovládanie cudzích jazykov. Žiaci školy získavajú zručnosti a vedomosti, ktoré im umožňujú úspešne pracovať vo svojom odbore, prípadne pokračovať v štúdiu na vysokej škole. Začiatok a koniec vyučovania sú prispôsobené tak, aby žiaci mali možnosť denne dochádzať. Pre žiakov, ktorí majú záujem, škola poskytuje ubytovanie v domove mládeže s kapacitou 120 osôb. Škola má vlastnú kuchyňu a jedáleň. Areál Spojenej školy má vhodné podmienky aj pre športovanie (športová hala, v blízkosti športový štadión, tenisové kurty) a turistiku, čo umožňujú blízke kopce Malej Fatry a



Chočských vrchov. Spojená škola má veľmi dobré podmienky pre sústreďenia športovcov: basketbalistov, volejbalistov, hádzanárov, futbalistov, tenistov a stolných tenistov. K dispozícii sú: športová hala, trávnaté futbalové ihrisko, posilovňa, sauna, malé ihriská, tenisový kurt antukový a v športovej hale.

(<http://spsi.edupage.org/about/?>, 12.9.2009)

Mimoškolská činnosť

Informatika	Anglický jazyk
Rádiotechnický	Nemecký jazyk
Účtovníctvo	Nemecký jazyk
Autoelektrikársky I.roč.	Volejbalový
Autoelektrikársky II.roč.	Rádiotechnický
Autoelektrikársky I.roč.	Informatika
Autoelektrikársky III.roč.	Strelecko-turistický
Matematika I.	SJ a literatúra
Matematika II.	

2.11 SOCIÁLNA SFÉRA

Sociálne služby sa poskytujú v zariadeniach sociálnych služieb, ktorých zriaďovateľmi je obec, fyzické a právnické osoby, a ostatné orgány miestnej štátnej správy a samosprávy. Tie poskytujú sociálnu pomoc v zmysle zákona NR SR č. 195/1998 Z. z. v znení neskorších predpisov.

Výdavky na zabezpečenie sociálnych služieb v obci od roku 2004 do 2008 (v tis. Sk).					
Ukazovateľ/Rok	2004	2005	2006	2007	2008
Výdavky	118	107	140	194	176
OcÚ Istebné					

V oblasti zariadení vybavenosti sociálnej starostlivosti je v obci v prevádzke jedno špecializované komplexné zariadenie. Ide o detský domov sídlaci v budove historického kaštieľa v blízkosti obecného úradu.

2.12 ZDRAVOTNÍCTVO

Zdravotná starostlivosť o obyvateľov na území obce je pomerne dobre riešená. V obci sa nachádza zdravotné stredisko. V obci je k dispozícii ordinácia praktického lekára pre dospelých, pre deti a dorast. V obci sa nachádza stomatologická ambulancia. V blízkosti zdravotného strediska majú obyvatelia k dispozícii lekáreň.

Vo sfére základnej zdravotníckej starostlivosti sa hľadajú nové prístupy optimálnejšieho zabezpečenia služieb ošetrojúceho lekára a zdravotníckych zariadení, uvažuje sa i o možnosti zriadenia súkromných ordinácií, resp. rodinných lekárov. Vytvorenie kvalitnejšej zdravotníckej starostlivosti je podmienené zvýšením úrovne a kapacity zdravotníckych zariadení, všetkých druhov zdravotníckych služieb, kvality a úrovne zdravotníckej techniky a personálneho obsadenia obslužných činností.

2.13 ŠPORT

Plochy športovej vybavenosti v obci sú orientované hlavne na futbalovú plochu. V obci bolo novovybudované viacúčelové ihrisko a detské ihrisko.

Výdavky na zabezpečenie športu v obci od roku 2004 do 2008 (v tis. Sk).					
Ukazovateľ/Rok	2004	2005	2006	2007	2008
Výdavky	53	106	123	184	262
OcÚ Istebné					

Rozvoj ďalších telovýchovných a športových zariadení sa navrhuje smerovať k príprave územia pre viacúčelové komplexné zariadenie na úrovni vyššej vybavenosti, ako viacúčelové zariadenie pre športové i kultúrno-rekreačné zariadenia.

Infraštruktúra	počet
telocvičňa	1



Ihrisko pre futbal (okrem školských)
Ihrisko detské
viacúčelové ihrisko
lovný rybársky revír
poľovnícky revír
tenisový kurt
športový klub
sauna

1
1
1
1
1
1
1
1

PRÍRODNÝ ŠTADIÓN: OFZ Istebné
TELOCVIČŇA: OFZ Istebné
KLZISKO: OFZ Istebné
TURISTICKÝ CHODNÍK
ŠPORTOVÝ ODDIEL:

škvárové a trávnaté ihrisko
moderne vybudovaná telocvičňa
moderne vybudované
smer Kubínska Hoľa
TJ OFZ Istebné futbal

Neodmysliteľnou súčasťou obce je Dobrovoľný hasičský zbor. Ten sa v roku 2005 dostal až na majstrovstvá Slovenska. V roku 2003 vznikol OŠK Istebné. Ten tvorí 5 futbalových kolektívov (prípravka, mladší a starší žiaci, dorast a muži). Každoročne sa organizuje aj strelecká súťaž O pohár starostu obce. (<http://www.slovenskehory.sk/ubytovani/?u=2503&/pernikova-chalupka-istebne>, 12.9.2009).

2.14 KULTÚRA

Kultúra v obci je samozrejmosťou a nevyhnutnou podmienkou ponuky kultúrno-spoločenského vyžitia sa vlastných obyvateľov, ale aj prejavom cielenej kultúrnej ponuky širšej návštevníckej verejnosti danej obce. Je prejavom a symptómom spoločenskej úrovne a kultúrnej vyspelosti daného sídla a regiónu.

Výdavky na zabezpečenie kultúry v obci od roku 2004 do 2008 (v tis. Sk).

Ukazovateľ/Rok	2004	2005	2006	2007	2008
Výdavky	124	115	223	518	356
OcÚ Istebné					

Obyvatelia Obce Istebné majú k dispozícii kultúrny dom. V návrhovom období odporúčame previesť komplexnú modernizáciu zariadení s následným zvýšením kapacity, nakoľko existujúce kapacity už nevyhovujú pre návrhové obdobie. Pri podpore rozvoja cestovného ruchu rekreácie a turizmu je nutné uvažovať aj s vytvorením podmienok pre budovanie klubových priestorov, ktoré môžu tvoriť súčasť rôznych zariadení spojených so službami v tejto oblasti.

Kultúra v súčasnej recesii spoločnosti prežíva vo veľmi skromných podmienkach z dôvodov nutnosti prvoradého riešenia základných sociálnych potrieb obyvateľov a minimalizácii výdavkov na kultúru. Markantne sa táto situácia prejavuje v podmienkach vidieka, kde sa programové voľby obmedzujú len na miestne ľudové a ochotnícke predstavenia a často iba na príležitostné spoločenské podujatia (svadby, hostiny, kary, a pod.). Návštevnosť zariadenia kultúry závisí od viacerých faktorov. Prioritnými sú:

- prostredie, t.j. kapacita a kvalitatívna úroveň disponibilného zariadenia z architektonického, estetického a technického hľadiska,
- zabezpečenie činnosti po a kvalitatívnej a kvantitatívnej stránke a aktivita podujatí,
- demografické podmienky (spádovitosť) a podmienky územno-technické (prístup, parkoviská a pod.)

Najmä na programovú atraktivnosť a podmienky vstupu prevádzkovateľa musia reagovať pružne, operatívne a racionálne. Reakcia sa prejavuje v orientácii sa zariadení na také formy kultúrnych činností a podujatí, ktoré sú atraktívne a žiadané čo najširším spektrom populácie ale najmä mladou generáciou ale i staršími. Je to náročný problém v súčasnej dobe elektronických médií, kedy komerčná kinematografia našla cestu až do súkromia spotrebiteľa formou videoprodukcie a videotechniky, digitálnej techniky domáceho kina. Výhľadovo bude potrebné počítať s rozšírením a vytvorením podmienok pre viacúčelovosť zariadenia. Z hľadiska kvality priestoru a prevádzkových podmienok sa predpokladá budúca potreba riešenia ďalšej modernizácie najmä technického vybavenia na kvalitatívne vyššej úrovni. V návrhu riešenia sa počíta s možnosťami zriadenia klubových foriem



využitím kultúrneho zariadenia, s možnosťou využitia ako viacúčelového zariadenia pre kultúrne, zábavné, prípadne i galerijné, komerčné, obchodné a integrované funkčné účely.

Istebné je významnou archeologickou lokalitou. V časti Istebné - Hrádok sa našli stopy človeka z doby bronzovej (1200 pr.n.l.).

V obci je bohatý kultúrny život. Známa je folklórna skupina Istebňanka, ktorá oslávila už svoje 45. narodeniny. V Istebnom sa nezabúda ani na kultúrne tradície. Každoročne sa konajú fašiangy, kde dobrovoľní požiarnici pochodujú naprieč celou obcou. Svoje spolky tu majú aj ženy a to spolok Červeného kríža a Úniu žien. V Deň Matiek sa každoročne organizuje pochod na Lysicu. V roku 2006 oslávilo Istebné 690. výročie svojho vzniku.

Kultúrne pamiatky

Drevený artikulárny kostol postavený v 17. storočí (v r. 1990 boli vykradnuté vzácnosti interiéru - sošky malby)

Barokový kaštieľ - Detský domov Istebné (II. polovica 18. storočia)

Pamätná tabuľa Juraja Matúšku (1849) umiestnená na budove evanjelickej fary v Istebnom

Pamätná tabuľa padlým občanom počas SNP

Kultúrne činnosti

DYCHOVÁ KAPELA: Istebňanka

hrajú na slávnostiach, pohreboch, akciách

KINO: Obecné kino

premieta sa v zimných a jesenných mesiacoch

V obci sa nachádza množstvo historických pamiatok. Na miestach súčasného dreveného artikulárneho kostola sv. Michala v Istebnom stála pôvodne malá kaplnka pochádzajúca z roku 1686. V roku 1730 bola kaplnka rozšírená. Pribudla veža a boli urobené krypty pod kostolom, čím nadobudol súčasnú podobu a dostal pôdorys gréckeho kríža. V jeho interiéru sa nachádzajú vzácne malby, barokový oltár s obrazom sv. Trojice, kazateľnica vo florentínskom slohu so sochami evanjelistov. Zvláštnosťou kostola je drevený kalich, ktorý má pripomínať staré časy, keď oravský ľud bol chudobný, ale bohatý duchom. Kostol patrí medzi najvýznamnejšie kultúrno-historické pamiatky Oravy. Je plne funkčný a slúži farníkom.

(<http://www.venda.sk/sk/kostoly/istebne/4010-istebne-dreveny-artikularny-kostol/>, 12.10.2009)

Kaštieľ: baroko - klasicizmus v parku pri kultúrnom dome; z druhej pol. 18. storočia, 1850-1855 prebudovaný a upravený interier Dnes sa objekt využíva ako detský domov.

<http://www.istebne.sk/products.htm#V%20Istebnom%20plánujú%2020%20miliónovú%20investíciu>, 12.10.2009)

2.15 UBYTOVACIE ZARIADENIA

V súčasnosti sa v obci nachádza niekoľko hromadných špecializovaných ubytovacích zariadení.

Ubytovacie zariadenia v obci

Zaľko Ivan - Zaľko Ivan (Ubytovanie v súkromí) - letné a zimné ubytovanie bez stravovania, malé kultúrne vyžitie, kapacita: 10

JADA Istebné - Štítik Ján (Ubytovanie v súkromí), počas celého roka, kapacita: 10 + 5 prístelok

(<http://www.orava.sk/istebne>, 12.10.2009)

Turistické ubytovanie

Turistická ubytovňa je vzdialená 6 km od Dolného Kubína kde je krytá plaváreň. Ubytovanie pre 120 osôb je v šesť miestnych bunkách v dvoj - a štvorpostel'ových izbách so samostatnou sprchou a WC. Denne je otvorený bufet a spoločenská miestnosť.

(<http://spsi.edupage.org/text/?text=text/text3&subpage=2&>, 12.10.2009)

Penzión

V penzióne / areáli sa nachádza jedáleň, bar, kuchynka (elektrický sporák, plynový sporák, rúra, chladnička), spoločenská miestnosť, TV-SAT a video, terasa, altánok s krbom, ihrisko, pieskovisko, stolný tenis, hojdačka, bicykle, za poplatok sauna, masážna vaňa pre 4 osoby. Možnosť prístelky (6x). Parkovanie vo dvore. Autobus 200m. Vlák (stanica Istebné) 2km.



Rozloženie izieb: 5x2, 5x3, +6, max. počet osôb: 31

http://www.limba.com/sk/slovensko/ubytovanie/hotel/istebne/2425/objekt-etainne.htm?ab_povinne_polia=pouziva, 12.10.2009)

2.16 STRAVOVACIE A REŠTAURAČNÉ SLUŽBY

V obci sa nachádza niekoľko možností na stravovanie.

SOU Istebné - SOU Istebné (školské stravovanie)	teplé obedy, večere, kapacita: 150
ZŠS Istebné - ZŠ s právnou subjektivitou (školské stravovanie)	teplé obedy, raňajky, olovranty, kapacita: 100
JADA Istebné	Štítik Ján
OFZ Istebné - OFZ Istebné (závodné stravovanie)	teplé obedy a večere, desiaty, kapacita: 150

V obci nie je reštauračné zariadenie, ktoré by v tradičnom prostredí poskytovalo príležitostným, ale aj ostatným návštevníkom obce tradičné jedlá typické pre túto oblasť.

2.17 CESTOVNÝ RUCH

Geografická poloha obce v regióne, konfigurácia terénu a ostatné prírodné danosti zaraďujú obec medzi rekreačne atraktívne oblasti. Prírodné podmienky a kvalitné životné prostredie sú predpokladom pre rozvoj cestovného ruchu. Zavedenie systematického a koordinovaného prístupu s okolitými rekreačnými strediskami (mimo riešeného územia) k riešeniu tejto problematiky môžu priaznivo podporiť rozvoj rekreačnej funkcie.

Turistika

Širokú možnosť rekreácie ponúkajú aj okolité hory. Cez Istebné vedie turistický chodník na Kubínsku hoľu. Vystúpiť sa dá aj na blízke vrchy Lysica a Hrčova Kečka. Kúpať sa dá napríklad v blízkom Šútove. Je tu aj mnoho možností na ubytovanie a stravovanie.

Letné aktivity

V lete je v okolí penziónu pestrý výber vyžitia. Je tu veľa možností na turistiku a prechádzky v prírode. Istebné sa nachádza na okraji Malej Fatry. Dominantou sú Veľký a Malý Rosutec, Fatranský Kriváň, Chleb, Šíp a ďalšie. Obdivovať môžete aj chránené prírodné výtvory ako napríklad Kryštáľová jaskyňa, Bôriková mláka, Domašínsky meander a Šútovská epigenéza. Malá Fatra ponúka skutočne obrovské množstvo možností a nemôže byť pre Vás problém vybrať si niečo presne na Vašu mieru. Turistické chodníky začínajú priamo v našej obci a taktiež v okolitých obciach - napr. v Párnici (3 km), v Šútove (14 km), v Zázrivej (15 km).

Šport

V okolí Istebného je mnoho možností športovania. Priamo v obci sa nachádza futbalové ihrisko s umelým trávnikom a tenisové kurty. V Dolnom Kubíne (7 km) nájdete krytú plaváreň, tenisové kurty, kolkáreň, niekoľko fitnes centier, na Gäceli člnkovanie, lodenica, trať pre vodný slalom a cyklistickú trasu.

V blízkosti sa nachádzajú Chočské vrchy, ktorých dominantou je Veľký Choč. Pohorie sa vyznačuje vysokou lesnatosťou a pestrosťou fauny a flóry. Značené turistické chodníky na Veľký Choč začínajú najbližšie vo Vyšnom Kubíne (asi 12 km) alebo vo Valaskej Dubovej (asi 15 km). Možností na kúpanie je taktiež mnoho. V blízkom okolí sú Šútovské jazerá a vodopády, do vzdialenosti 50 km nájdete termálne kúpaliská Bešeňová a Oravice a taktiež Aquapark Tatralandia. Novinkou je tiež aquapark a relaxačno - športové centrum dvor v Terchovej. Z oblasti kultúry je možné v Dolnom Kubíne navštíviť Oravskú galériu, Múzeum P.O.Hviezdoslava, Čaplovičovu knižnicu či Florinov dom.

Lyžovanie

- Revišné - 4 km	- SKI PARKu Kubínska Hoľa - 11 km (jedno z najväčších a najnavštevovanejších stredísk na Slovensku)
- Kuzmínovo - 6 km	- Ski Park Racibor pri Oravskom Podzámku - 14 km
- Malá Lučivná - 9 km	- Ski Centrum Havrania v Zázrivej - 15 km



- Ski Park Ružomberok - 17 km
 - Vrátna dolina - 30 km
 - Martinské hole - 35 km
- (<http://www.slovenskehory.sk/ubytovani/?u=2503&pernikova-chalupka-istebne>, 10.9.2009).

2.18 REKAPITULÁCIA ROZPOČTU OBCE ZA ROKY 2004 – 2008

V sledovanom období vykazovalo hospodárenie obce rovnomerný vývoj. Nasledujúca tabuľka prezentuje štruktúru výdavkov obce.

Prehľad hospodárenia obce v období od 2004 do 2008 (tis. Sk)					
Ukazovateľ / Roky	2004	2005	2006	2007	2008
Bežné príjmy	12811	14490	17747	15885	20080
Kapitálové príjmy	14	220	1515	0	1300
% plnenia príjmov	103	131	116	105	102
Príjmy spolu	12825	14710	19262	15885	21380
Bežné výdavky	12827	13258	13897	15570	15773
Kapitálové výdavky	1198	2000	2151	2102	2996
Výdavky spolu	14285	15518	17462	17987	18739
% plnenia výdavkov	101	56	105	99	102
Zisk/strata	-1460	-808	1800	-2102	2641
OcÚ Istebné					

Vzhľadom na veľkosť obce možno hospodárenie obce považovať za pozitívne s tendenciou trvalej stability zabezpečenia všetkých potrebných samosprávnych funkcií. Nasledujúca tabuľka prezentuje stav majetku obce k 31.12.2008. Obec disponovala týmto majetkom:

Prehľad majetku obce v roku 2008 k 31.12.	
Majetok	Suma (v tis. Sk)
Software	89
Pozemky	54 975
Stavby	2 856
Ostatný HIM	4 232
Spolu majetok	68 278
OcÚ Istebné	

Najväčší podiel majetku obce pripadal na hmotný investičný majetok. K uvedenému termínu disponovala obec stavbami v hodnote 2,8 mil. Sk. Ostatný hmotný investičný majetok bol ohodnotený na 4,2 mil. Sk. Obec k uvedenému dátumu disponovala pozemkami v hodnote 55 mil. Sk.

2.19 SAMOSPRÁVA

Vzťah samospráva – občan si vyžaduje vypracovať projekt klientskeho prístupu riešiaci ako, vzťah zamestnancov úradu, tak aj poslancov ku občanom a návštevníkom obce. Vývoj celkových výdavkov v sledovanom období zaznamenáva mierne rastúci trend. Nárast výdavkov bol kompenzovaný nárastom príjmov z podielových daní.

Výdavky obce na chod samosprávy od roku 2004 do 2008 (tis. Sk)					
Ukazovateľ/Rok	2004	2005	2006	2007	2008
Obec	2417	2668	2989	2849	3850
OcÚ Istebné					

Nasledujúca tabuľka prezentuje vývoj podielových daní a miestnych poplatkov počas predchádzajúcich piatich rokov.

Príjmy obce z podielových daní a poplatkov od roku 2004 do 2008 (v tis. Sk).					
Ukazovateľ/Rok	2004	2005	2006	2007	2008
Podielové dane	2541	2859	7282	7504	8129
Miestne poplatky	356	485	624	500	682
OcÚ Istebné					

S výkonom svojich samosprávnych funkcií súvisí aj zabezpečovanie komunálnych služieb v obci. V roku 2007 vynaložila obec 1006 tis. Sk na miestne komunikácie.



Výdavky obce na zabezpečenie komunálnych služieb 2004 do 2008

Ukazovateľ/Rok	2004	2005	2006	2007	2008
Úprava verejných priestranstiev	133	96	185	202	432
Údržba miestnych komunikácií	882	862	679	1006	658
Cintorínske služby	12	27	26	22	27
Verejné osvetlenie	144	233	169	676	48
iné	614	740	891	1142	959

V roku 2007 vynaložila obec celkovo 676 tis. Sk na verejné osvetlenie. Nasledujúca tabuľka prezentuje príslušnosť obyvateľov k jednotlivým úradom špecializovanej štátnej správy.

Príslušnosť k obyvateľov k úradom ŠSS

Sídlo matričného úradu	Veličná
Sídlo pracoviska daňového úradu	Dolný Kubín
Sídlo pracoviska Obvodného oddelenia policajného zboru	Dolný Kubín
Sídlo Okresného súdu	Dolný Kubín
Sídlo Okresného riaditeľstva Hasičského a záchranného zboru	Dolný Kubín
Sídlo pracoviska obvodného úradu	Dolný Kubín
Sídlo Územnej vojenskej správy	Žilina
Sídlo územného Úradu práce, sociálnych vecí a rodiny	Dolný Kubín
Sídlo Obvodného úradu životného prostredia	Dolný Kubín
ŠÚ SR	



3 VÍZIA A POSLANIE OBCE ISTEBNÉ

Vízia

Obec Istebné bude obcou, ktorá bude vyvážene zabezpečovať podmienky pre harmonický život všetkých kategórií svojich obyvateľov. Obec sa stane príjemným sídlom zabezpečujúcim komplexné sociálne služby pre svojich obyvateľov. Bude vyvážene a ohľaduplne využívať svoje prírodné bohatstvo za účelom jeho ekonomického a ekologického zvel'ad'ovania. V súvislosti s rozvojom cestovného ruchu sa bude snažiť čo najlepšie prezentovať svoje kultúrne tradície a zvyklosti v duchu rozvoja kultúrneho povedomia nielen vo svojom regióne, ale aj za hranicami Slovenskej republiky. Do šírenia kultúrnych hodnôt sa budú zapájať hlavne kultúrne spolky orientujúce sa na prezentáciu tradičných remesiel a zvyklostí. Z hospodárskeho hľadiska obec vytvorí priaznivé podmienky na rozvoj tradičných výrobných a nevýrobných odvetví, pre ktorých rozvoj má obec najväčší potenciál – priemyselnú výrobu, hutníctvo, poľnohospodárstvo a drevospracujúci priemysel. V oblasti cestovného ruchu obec vytvorí podmienky na rozvoj stravovacích, ubytovacích a športovo relaxačných služieb. Obec využije prírodné potenciály NP Malé Karpaty, ako aj prítomnosť významných stredísk a kultúrnych hodnôt – Kubínska Hol'a, Terchová, Dolný Kubín. V oblasti propagácie sa obec zameria na prezentáciu vlastných kultúrno – historických hodnôt a kultúrnej identity typickej pre túto oblasť.

Poslanie

Poslanie je komplexná a všeobecná definícia objasňujúca mandát obce Istebné. Poslanie opisuje a prezentuje základné služby (produkty), ktoré poskytuje a identifikuje hlavných „zákazníkov“, t.j. jej obyvateľov, miestnych podnikateľov, záujmové združenia a pod.. Poslanie vyjadruje základný dôvod existencie obce Istebné a odpovedá na tri otázky: Čo obec robí? Prečo to robí? Pre koho to robí? Predpokladom pre zabezpečovanie kvalitných služieb obyvateľom obce, podnikateľom či návštevníkom a celkový plynulý chod samosprávy a jej orgánov je dôsledný denný operatívny manažment a realizácia profesionálnych interných služieb. Tieto zahŕňajú celú škálu aktivít počnúc obstarávaniami tovarov, služieb a prác, cez interné právne poradenstvo a zastupovanie obce pri súdnych sporoch až po udržiavanie počítačovej siete, zálohovanie dát či aktualizovanie a zverejňovanie informácií, ktoré slúžia aj obyvateľom obce. Samospráva obce Istebné disponuje aj nemalým majetkom – budovami, pozemkami, bytovými a nebytovými priestormi. Efektívne spravovanie aktív takéhoto rozsahu a zabezpečovanie jeho maximálnej výnosnosti je možné len za predpokladu existencie prehľadnej a aktuálnej evidencie, ktorá slúži vedeniu obce a poslancom mestského zastupiteľstva. Významnú úlohu zohráva aj odborné vzdelávanie zamestnancov úradu s cieľom zabezpečiť ich ďalší profesionálny rast, vedúci k zvýšeniu kvality samosprávou poskytovaných služieb. Medzi významné činnosti - a to najmä z pohľadu obyvateľov obce – patrí administrovanie zasadnutí orgánov obce. Práve tieto authority rozhodujú o všetkých dôležitých zmenách, ktoré sa premietajú do života obyvateľov, napr. prostredníctvom všeobecne záväzných nariadení.

Jedným zo základných predpokladov rozvoja obce je dodržiavanie zákonnosti a pravidiel miestnej samosprávy, ochrana života a osobného majetku občanov, ale aj životného prostredia. V súlade s poslaním obce Istebné všetky tieto úlohy realizuje štátna polícia. K dosiahnutiu zámeru - vybudovať bezpečnú obec - polícia vykonáva všeobecnú prevenciu kriminality, aktívnu ochranu verejného poriadku, života, zdravia občanov a majetku. Súčasťou bezpečnostnej politiky obce je aj výkon ochrany pred požiarmi a civilnej ochrany obyvateľov.



1. Hospodárstvo a vedecko-technický rozvoj

Základnou úlohou samosprávy je rozvoj územia obce a zvyšovanie kvality života jeho obyvateľov. Všeobecne uznávaným nástrojom pre miestnu hospodársku politiku je budovanie priemyselných zón. Obec Istebné v súlade s touto filozofiou buduje zóny, ktoré poskytujú kapacitu pre podnikateľské subjekty a ich rozlohu plánuje naďalej rozširovať.

2. Doprava a komunikácie

Príprava projektovej dokumentácie pre cestné stavby, pravidelná oprava a stavebná údržba pozemných komunikácií, letná a zimná údržba či rekonštrukcia vybraných miestnych komunikácií, to všetko zahŕňajú kompetencie obce v oblasti pozemných komunikácií.

3. Technická infraštruktúra

Významným prvkom kvality života v obci je funkčný systém verejného osvetlenia. Hlavnou úlohou samosprávy je v tomto kontexte realizácia novej výstavby verejného osvetlenia, prevádzkovanie už vybudovaného verejného osvetlenia a samozrejme priebežné opravy a údržba existujúcich svetelných bodov. Okrem toho zabezpečuje rozvoj komplexnej infraštruktúry zohľadňujúcej rast kvality života obyvateľov obce a životného prostredia. Rozvoj infraštruktúry smeruje hlavne k jej rozšíreniu na potenciálne priemyselné zóny v obci, IBV, ako aj na rekonštrukciu súčasnej infraštruktúry - vodovodnej, elektrickej, komunikačnej.

3. Odpadové hospodárstvo

Obec vykonáva úlohy, ktoré jej vyplývajú z programu odpadového hospodárstva a všeobecne záväzných právnych predpisov prijatých a platných v Slovenskej republike. V oblasti odpadového hospodárstva ide najmä o zber a prepravu komunálnych odpadov a drobných stavebných odpadov na účely ich zhodnotenia alebo zneškodnenia, zabezpečovanie zberných nádob zodpovedajúcich systému zberu komunálneho odpadu, zabezpečovanie priestoru, kde môžu obyvatelia obce odovzdávať oddelené zložky komunálnych odpadov či zabezpečovanie zberu a prepravy objemných odpadov. Obec zároveň vykonáva priestupkové konanie v odpadovom hospodárstve a zabezpečuje údržbu infraštruktúry pre odpadové vody.

4. Životné prostredie

Udržiavanie a zveľádovanie obce neznamena len ochranu a údržbu existujúcej verejnej zelene, ale aj zabránenie ďalšiemu znižovaniu podielu zelených plôch v zastavanom území obce, ich rozdrobovaniu a zmysluplné riadenie výstavby a využívania územia. V súlade s touto filozofiou obec každoročne zabezpečuje ošetrovanie a udržiavanie zelene - drevín, trávnikov, kvetinových záhonov. Súčasťou prostredia, v ktorom obyvatelia žijú, sú aj verejné priestranstvá, chodníky, miestne komunikácie, námestie, ktoré je obcou pravidelne čistené, ale aj detské a športové ihriská so zabezpečením pravidelnej údržby a obnovy. K ďalším činnostiam, ktoré sa podieľajú na vytváraní atraktívneho a zdravého prostredia patrí aj prevádzka či správa cintorínov.

5. Sociálna oblasť a zdravotníctvo

Činnosť samosprávy - vzhľadom na existujúce kompetencie - je v oblasti sociálnej politiky veľmi rozsiahla. Pre občanov v hmotnej núdzi obec poskytuje jednorazové dávky v hmotnej núdzi a sociálnu pôžičku. Pre zdravotne ťažko postihnutých a seniorov obec poskytuje sociálne služby, medzi ktoré patrí opatrovateľská služba, prepravná služba a organizovanie spoločného stravovania. Obec podporuje neštátne subjekty, ktorých činnosť je zameraná na pomoc sociálne alebo zdravotne handicapovaným občanom. Pre zachovanie rovnakých podmienok a šancí pre všetkých žiakov obec zabezpečuje prenos štátnych dotácií (na stravu, motivačný príspevok a školské pomôcky) pre školopovinné deti zo sociálne slabších rodín. Nástrojom pre podporu demografie v obci je jednorazový finančný príspevok pre každé novonarodené dieťa s trvalým pobytom na území obce. Poskytované sociálne služby sú regulované celým radom zákonov a usmernení - počnúc ústavou Slovenskej republiky, zákonom č. 369/1990 Zb. o



obecnom zriadení, zákonom č. 36/2005 Z. z. o rodine, zákonom č.195/1998 Z. z. o sociálnej pomoci, zákonom č. 599/2003 Z. z. o pomoci v hmotnej núdzi, zákonom č.305/2005 Z. z. o sociálnej ochrane detí a sociálnej kuratele končiac Občianskym zákonníkom či mnohými Všeobecne záväznými nariadeniami obce. Obec Istebné považuje pomoc a podporu pre svojich obyvateľov za jednu zo svojich prirodzených priorít.

6. Školstvo a šport

Školstvo

Obec Istebné v rámci existujúcich kompetencií nezabezpečuje výchovno-vzdelávací proces vo formálnom vzdelávacom zariadení v materskej a základnej škole. Môže ale ponúkať rôznorodé záujmové a doplnkových vzdelávacie služby v rámci voľno - časových a záujmových aktivít pre deti a žiakov. Obec zabezpečí priestory pre uskutočňovanie neformálneho vzdelávania.

Šport

Obec vytvára podmienky na zmysluplné trávenie voľného času detí, mládeže a obyvateľov obce, ako najvhodnejšiu prevenciu proti drogám a civilizačným chorobám. V rámci tejto filozofie samospráva organizuje alebo podporuje celý rad rekreačných a športových aktivít. Súčasťou politiky obce je subvencovanie športových klubov a telovýchovnej jednoty prostredníctvom dotácií z rozpočtu obce. Mandát na podporu rekreačného a výkonnostného športu v obci vyplýva zo zákona č. 369/1990 Zb. o obecnom zriadení, Všeobecne záväzného nariadenia o poskytovaní dotácií z rozpočtu obce Istebné či koncepčných a strategických dokumentov prijatých obecným zastupiteľstvom. Vytváranie vhodného prostredia pre rekreačný a výkonnostný šport z peňazí daňovníkov, je jednou z ciest tvorby a prezentácie dobrého mena obce. Vhodné podmienky pre šport a ponuka verejných športovísk sú súčasťou konkurenčného boja miest o lepšie podmienky pre život. Prínosy z financovania a podpory športu na území obce sa prejavujú vo forme zdravšieho života obyvateľov, zvýšeného záujmu o bývanie v obci, v náraste členských základní podporovaných športov.

7. Kultúra

Obec Istebné v súlade so svojim zámerom každoročne organizuje kultúrne podujatia, zabezpečuje kultúrne programy profesionálnych scén pre obyvateľov, prevádzkuje knižnicu, zabezpečuje opravy a údržbu kultúrnych pamiatok na území obce. Súčasťou kultúrnej politiky je aj dotovanie činnosti záujmových združení či jednotlivcov. Snahou obce je udržiavať kultúru v obci. Rámec pre činnosť a aktivity samosprávy obce je v oblasti kultúry tvorený najmä zákonom č.369/1990 Zb. o obecnom zriadení, zákonom č. 416/2001 Z. z. o prechode niektorých pôsobností z orgánov štátnej správy na obce a na vyššie územné celky, zákonom č. 61/2000 Z. z. o osvetovej činnosti, zákonom č. 4/1958 Zb. o ľudovej umeleckej výrobe a umeleckých remeslách a zákonom č. 96/1991 Zb. o verejných kultúrnych podujatiach.

8. Propagácia a cestovný ruch

V oblasti cestovného ruchu plní najmä úlohy: spolupracuje s miestnymi podnikateľmi a úradmi štátnej správy a okolitými obcami v oblasti cestovného ruchu, spolupracuje s komisiou pre kultúru a CR, pripravuje analýzy turistickej aktivity obce a infraštruktúry cestovného ruchu z hľadiska historických pamiatok a iných historických objektov, ubytovacích, stravovacích a ostatných služieb, spolupracuje na príprave vydávania a zabezpečenia propagačných materiálov pre obec, pripravuje návrhy na riešenie rozvoja cestovného ruchu a spolupracuje so všetkými dotknutými orgánmi a organizáciami pri ich realizácii, spolupracuje pri vytváraní systému tvorby finančných zdrojov na podporu rozvoja cestovného ruchu v obci, ako aj pri zachovávaní historického, architektonického a kultúrneho dedičstva, rieši podnety, návrhy a v spolupráci s hlavným kontrolárom aj sťažnosti občanov a organizácií týkajúce sa CR, zabezpečuje styk samosprávy s inštitúciami a organizáciami, ako aj agentúrami poskytujúcimi služby, informácie, podporu a poradenstvo v CR, podieľa sa na koordinačnej činnosti pri realizácii úloh súvisiacich s ekonomickým a sociálnym rozvojom spravovaného územia, podieľa sa na tvorbe koncepcie rozvoja na úseku cestovného ruchu na území obce, koordinuje a zabezpečuje úlohy súvisiace s činnosťou obce v spolupráci s partnerskými obcami.



9. Administratíva a bezpečnosť

Obec vytvára podmienky na efektívnu prácu obecného úradu, vytvára vyhovujúce podmienky na poskytovanie verejných služieb, estetizáciu a funkčnosť miesta kontaktu so zákazníkmi obecného úradu, vytvára vhodné technické a pracovné podmienky na obecnom úrade. Vytvára podmienky na znižovanie kriminality v obci a ochranu majetku obyvateľov a ostatných subjektov v obci.

10. Informatizácia obce

Zabezpečuje technické podmienky pre rozvoj informačnej spoločnosti. Umožňuje obyvateľom využívať on-line elektronické služby samosprávy. Vytvára vhodné podmienky na prechod na e-government na lokálnej úrovni (e-vote, e-services, ...). Umožňuje obyvateľom obce a pracovníkom samosprávy zvyšovať svoje počítačové vedomie a zručnosti.

4 PRIORITNÉ ROZVOJOVÉ OBLASTI OBCE

Strategický plán hospodárskeho a sociálneho rozvoja obce pre uvažované obdobie predstavuje rozsiahly komplex analýz a opatrení. V každom období niektoré opatrenia podmieňujú realizovanie iných. Niektoré sa musia považovať za dôležitejšie pre havarijný stav predmetnej veci, niektoré sú ešte prednostnejšie z hľadiska potrieb a záujmu tej alebo onej skupiny obyvateľov. Limitujúci faktor – nedostatok finančných prostriedkov nemôže byť dôvodom pre neurčenie strategického cieľa. Už tým že je definovaný napomôže smerovaniu rozvoja. Spracovatelia vychádzajúc z prieskumu a analýzy existujúceho stavu, pri zachovaní princípov všeobecného konsenzu a vzájomnej vyváženosti, považujú za prioritné rozvojové oblasti nasledovné:

1. Hospodárstvo a vedecko-technický rozvoj

Priority v oblasti rozvoja hospodárstva a vedecko-technického rozvoja spadajú predovšetkým do vytvárania pozitívnych predpokladov na rozvoj podnikateľských aktivít. Ide o vymedzenie priemyselných zón v obci, príprava pozemkov a zabezpečenie technickej infraštruktúry.

2. Doprava a komunikácie

Výstavba a údržba miestnych komunikácií v správe obce ako aj riešenie technického stavu štátnych komunikácií v správe vyššieho územného celku. Zabezpečiť pravidelné a vyhovujúce spojenie obyvateľov obce s regionálnymi centrami prostredníctvom verejnej dopravy.

3. Technická infraštruktúra

Rozvoj a udržiavanie technickej infraštruktúry je nevyhnutné z hľadiska prílevu investícií v oblasti priemyslu a rozvoja cestovného ruchu, ako aj udržiavania požadovanej životnej úrovne obyvateľstva. Ide hlavne o zabezpečenie infraštruktúry do oblastí, ktoré sú potenciálne najvhodnejšie na rozvoj obce.

4. Odpadové hospodárstvo

Rozvoj a výstavba infraštruktúry odpadového hospodárstva. Údržba kanalizačnej siete, výstavba a prevádzka zberného dvora pre separovaný zber ako aj obecného kompostoviska.

5. Životné prostredie

Trvalo udržiavané životné prostredie je významným ukazovateľom kvality života. Dlhodobé udržiavanie, ale aj skvalitňovanie prírodného prostredia, je spoločným cieľom všetkých obyvateľov obce. Monitorovaná kvalita vody a ovzdušia. Optimalizácia nakladania s odpadmi. Informovanosť obyvateľov o životnom prostredí.

6. Sociálna oblasť a zdravotníctvo

Pokračujúci trend rastu podielu seniorov na počte obyvateľov musí byť sprevádzaný podmienkami, ktoré umožnia dôstojnejšie prežitie zvyšku života. Veková skladba obyvateľov je sprevádzaná väčším výskytom špecifických chorôb.

7. Školstvo a šport



Údržba a rozvoj predškolského vzdelávania a základného a stredného školstva v obci. Zriadenie vzdelávacieho zariadenia pre neformálne vzdelávanie. Údržba a skvalitnenie športovej infraštruktúry. Výstavba novej športovej infraštruktúry a detských ihrísk.

8. Kultúra

Trvalé pôsobenie na kultúrne povedomie obyvateľov širokou paletou kultúrnych aktivít organizovaných externými subjektami ale aj miestnymi kultúrnymi spolkami. Existencia dôstojných priestorov pre kultúrne aktivity je prvoradá povinnosť obce. Priebežná a kreatívna propagácia podujatí má vplyv na imidž obce a tým aj na cestovný ruch. Kultúrne tradície budú šírené aj prostredníctvom cezhraničnej spolupráce.

9. Propagácia a cestovný ruch

V rámci rozvoja cestovného ruchu je potrebné spracovať koncepciu regionálnej spolupráce s okolitými turistickými lokalitami a domácimi a zahraničnými cestovnými kancelárkami. Nevyhnutnou je taktiež propagácia obce a to najmä prostredníctvom www - stránky.

10. Administratíva a bezpečnosť

V rámci administratívneho zabezpečenia chodu samosprávy vytvárať vhodné podmienky na efektívnych chod úradu. Vytvoriť vhodné pracovné prostredie a technické zabezpečenie.

11. Informatizácia obce

Zabezpečenie technických podmienok pre rozvoj informačnej spoločnosti. Umožniť obyvateľom využívať on-line elektronické služby samosprávy. Vytvoriť vhodné podmienky na prechod na e-government na lokálnej úrovni (e-vote, e-services, ...). Umožniť obyvateľom obce a pracovníkom samosprávy zvyšovať svoje počítačové vedomie a zručnosti.



5 SWOT ANALÝZY

Nasledujúca SWOT analýzy sa zameriavajú na silné, slabé stránky, príležitosti a riziká prioritných rozvojových oblastí. Na ich základe budú formulované hlavné rozvojové ciele.

Analýza SWOT

Sledovať a vyhodnocovať vývojové trendy v regióne v neustále sa meniacom vonkajšom prostredí, identifikovať trend sociálno-ekonomického rozvoja, alebo smer vývoja ako príležitosť alebo hrozbu, je v súčasnosti pre obec Istebné nevyhnutnosť. To, čo sa na prvý pohľad zdá ako príležitosť, ňou vo vzťahu k zdrojom obce, kultúre, ľudským zdrojom, životnému prostrediu a hospodárstvu, uplatňovanej stratégii vôbec nemusí byť.

Nástrojom pre celkovú analýzu vonkajších a vnútorných činiteľov je SWOT analýza. Predstavuje kombináciu dvoch analýz, S - W a O - T. Účelom SWOT analýzy je posúdenie vnútorných predpokladov podniku k uskutočneniu určitého rozvojového zámeru a podrobenie rozboru i vonkajších príležitostí a obmedzení určované potrebami obyvateľov a subjektov v rámci obce. Na jej základe môže obec prijsť k formulácii špecifických cieľov.

Schéma SWOT analýzy:

	S - silné stránky	W - slabé stránky
	1. 2. ... 10.	1. 2. ... 10.
O - príležitosti	1. 2. ... 10. Stratégia SO	1. 2. ... 10. Stratégia WO
T - hrozby	1. 2. ... 10. Stratégia ST	1. 2. ... 10. Stratégia WT

SO – využiť silné stránky na získanie konkurenčnej výhody

WO – prekonať slabiny využitím príležitostí

SW – využiť silné stránky na čelenie hrozbám

WT – minimalizovať náklady a čeliť hrozbám

Analýza príležitostí a rizík - O-T

O – T analýza umožňuje rozlíšiť atraktívne príležitosti v obci, ktoré skrýva potenciál územia a ktoré môžu obci priniesť výhody pri dosahovaní vyváženého rastu. Súčasne tiež nabáda k zamysleniu nad problémami, s ktorými bude obec riešiť v rámci Integrovannej stratégie.

Znamená to teda, že obec musí sledovať významné sily makroprostredia (demografické, ekonomické, technologické, politické, legislatívne, sociálne a kultúrne) a tiež tých účastníkov mikroprostredia, ktorí ovplyvňujú jej schopnosť dosiahnuť v regióne prospech (neziskové organizácie, orgány miestnych samospráv, podnikateľské subjekty, miestni aktéri a verejnosť).

Príležitosti sú posudzované z hľadiska ich atraktívnosti a pravdepodobnosti úspechu. Pravdepodobnosť, že obec dosiahne úspech pri ekonomickom raste, nezávisí len od jej konkurenčnej sily, oproti konkurenčným regiónom, ale aj od toho či je táto sila v porovnaní s konkurenciou väčšia.

V rámci analýzy SWOT sa obec koncentruje na identifikáciu potenciálnych príležitostí – existencia stabilného hospodárskeho prostredia, kvalitné životné prostredie, prírodný potenciál, historicko-kultúrne hodnoty, rozvinutá sieť inštitúcií verejných služieb, objekty cestovného ruchu..

Kvadrant 1 pozostáva z príležitostí ponúkajúcich najvyšší úžitok pre obec, preto by sa mal manažment obce sústrediť na tieto aktivity. Naopak, príležitosti v kvadrante 4 sú buď príliš malé, alebo ich obec



nebude vedieť dostatočne využiť. Príležitosti v kvadrante 2 a 3 sú zaujímavé len v prípade, že existuje možnosť zvýšenia ich atraktívnosti alebo pravdepodobnosti úspechu.

		Matica príležitostí Pravdepodobnosť úspechu				Matica rizík Pravdepodobnosť nastatia	
		vysoká	nízka			vysoká	nízka
Atraktívnosť	vysoká	1	2	Vážnosť	vysoká	1	2
	nízka	3	4		nízka	3	4

Riziká sú klasifikované z hľadiska ich vážnosti a pravdepodobnosti výskytu. Pri analýze okolia z hľadiska možných hrozieb je potrebné zamerať sa na potenciálne hrozby.

Riziká z 1. kvadrantu môžu obec vážne zraniť, preto treba pripraviť plán strategických aktivít, keďže pravdepodobnosť ohrozenia je vysoká. Riziká v 2. a 3. kvadrante treba podrobiť dôkladnému skúmaniu v prípade, ak sa stávajú kritickými, netreba však zostavenie plánu eventuality alternatív. Riziká v 4. kvadrante sú malé a väčšinou ich možno ignorovať.

Spojením hlavných príležitostí a rizík, ktoré ovplyvňujú rozvoj obce, sa stratégovia snažia zistiť mieru celkovej atraktívnosti trhu. Existujú štyri možnosti:

- *Ideálny rozvoj*, ktorý sa vyznačuje mnohými príležitosťami, ale iba niekoľkými (ak vôbec nejakými) rizikami.
- *Špekulatívny rozvoj*, vyznačujúce sa vysokými príležitosťami i vysokými rizikami.
- *Zrelý rozvoj*, vyznačuje sa nízkymi príležitosťami i nízkymi rizikami.
- *Problémový rozvoj*, má nízke príležitosti, ale vysoké riziká.

Externé prostredie vytvára nielen príležitosti, ale prezentuje aj sériu rizík. Riziko je výzva, poukazuje na nevýhodný trend vývoja vo vonkajšom prostredí, ktorý v prípade pasívnej reakcie zo strany podniku ohrozí jeho trhovú pozíciu.

Analýza silných a slabých stránok – S-W analýza

Hodnotenie vplyvu vonkajších činiteľov, vykonávané so zámerom stanoviť ciele obce, musí byť doplnené rozborom vnútorných činiteľov. Viaceré regióny dnes aj poznajú príležitosti, ktoré im potenciál ponúka, avšak chýba im schopnosť ich využiť. Na základe analýzy silných a slabých stránok vie obec stanoviť, čo je z hľadiska súčasnej a očakávanej situácie rozumné konať.

Za dôležité znaky konkurenčnej sily obce sa považuje – kvalitné ľudské zdroje, rozvinuté podnikateľské prostredie, dobrý prírodný potenciál, výhodná poloha a dopravná dostupnosť, a iné..

Za dôležité znaky konkurenčnej slabosti sa považuje – strácanie pozície voči konkurenčným regiónom, nedostatok finančných zdrojov na rozvoj, klesajúca demografická krivka, vysoká nezamestnanosť, zlý technický stav základnej infraštruktúry atď.

Pri hodnotení silných a slabých stránok je potrebné každý faktor odstupňovať podľa dôležitosti (rozhodujúca silná stránka, marginálna silná stránka, neutrály faktor, rozhodujúca slabá stránka, marginálna slabá stránka) a podľa intenzity jeho vplyvu - výkonu (vysoký, stredný, nízky). Výsledok spojenia stupňa výkonu a dôležitosti predstavuje štyri možné alternatívy:

		Matica výkonu a dôležitosti Výkon	
		vysoký	nízky
Dôležitosť	vysoká	1 Sústrediť snahu	2 Udržať snahu
	nízka	3 Nízka priorita	4 Možné nadmerné investovanie

Kvadrant 1 pozostáva z oblastí, ktoré sú dôležité, ale v ktorých obec momentálne vykazuje slabý výkon, preto sa musí sústrediť na posilnenie týchto oblastí. *Kvadrant 2* pozostáva z oblastí, v ktorých je síce obec úspešná, ale do budúcnosti si musí túto úspešnosť udržať. *Kvadrant 3* tvoria oblasti, ktoré nie sú dôležité, zdokonalenia v tomto kvadrante majú nízku prioritu. V *kvadrante 4* nie sú dôležité oblasti, pričom rozvoj a snaha sú zbytočne silné.



Na základe tejto analýzy je zrejmé, že silné stránky sa nemusia vždy pretransformovať do konkurenčnej výhody obce. Dôvodov, prečo je to tak, je niekoľko, pričom najčastejšími obyvateľmi vnímaná nízka dôležitosť poskytovaných služieb a bodov rozvoja. Identifikácia silných miest obce je možná len na základe porovnania s ich hlavnými konkurentmi v regióne.

Ani sústredenie sa na prekonanie všetkých slabých stránok nemusí priniesť očakávaný efekt, pretože náklady potrebné na ich transformovanie do silnej stránky sa nemusia vrátiť. Pozornosť treba venovať príležitostiam, v ktorých má obec najviac silných stránok, alebo oblastiam, v ktorých sa vzhľadom na veľkú príležitosť a potenciálnu návratnosť investícií ukazuje efektívne vytvorenie nových silných stránok. Príklady z praxe uvádzajú, že i málo rozvinutý región má popri slabých miestach aj silné miesta, ktoré pokiaľ dokáže správne identifikovať a využiť, vytvárajú predpoklady pre trvalý a vyrovnaný sociálno-ekonomický rozvoj.

5.1 HOSPODÁRSTVO A VEDECKO-TECHNICKÝ ROZVOJ

Silné stránky	Slabé stránky
<ul style="list-style-type: none"> - existencia poľnohospodárskeho podniku, - rozvinutá rastlinná výroba, - existencia 2 predajní potravinárskeho tovaru, - existencia 3 predajní zmiešaného tovaru, - prítomnosť 3 prevádzok autoservisov, - existencia bankomatu, - rozvinuté ovčiarstvo s výrobou tradičných mliečnych výrobkov, - cca. 28 ha areálu priemyselného parku po výrobe OFS, a.s. – možné podnikateľské využitie, - existencia výroby a predaja zámkovej dlažby a transportných betónov a výrobkov z betónu, - existencia penziónu s kapacitou 10 osôb, - existencia turistickej ubytovne s kapacitou 120 osôb, - existencia penziónu s kapacitou 31 osôb, - firma Hoval, s. r. o., Istebné, vyrába kotle pre ústredné vykurovanie domov, bytoviek i firiem, produkcia vzduchotechniky, 	<ul style="list-style-type: none"> - nevysporiadané pozemkové vlastníctvo, - absencia prepojenia poľnohospodárskej prvovýroby so spracovateľským priemyslom, - vysoký podiel obyvateľov v poprodukčnom veku, - nízky podiel obyvateľov v produktívnom veku, - vysoká miera nezamestnanosti žien, mladých a obyvateľov po 50 roku života, - nízka kúpyschopnosť obyvateľstva, - nízke priemerné mzdy v poľnohospodárstve, - útlm stavebnej výroby, - útlm ferozliatinárskeho priemyslu, - nedostatok vyučených v odbore kaderníkov, krajčír, kuchár, - nedostatok priestorov pre potravinárke predajne, - nedostatok priestorov pre podnikateľov v oblasti služieb, - absencia kaderníctva a holičstva, - nedostatok tovaru pre domácnosť, papierníctvo, - absencia predajne drogistického tovaru, - neexistencia predajne ovocia a zeleniny, - absencia predajne s mäsovými výrobkami, - absencia samostatného reštauračného zariadenia, - absencia pohrebníckych a kvetinárskych služieb, - nedostatočné kapacity pre rozvoj drevovýroby, - obmedzené podmienky pre rozvoj podnikania, - absencia obecného trhoviska, - zhoršovanie stavu areálov poľnohospodárskeho podniku, - málo rozvinuté skúsenosti s podnikaním, - nízka úroveň služieb pre starších, - obmedzené možnosti nákupu rozličného tovaru - nevyriešené vlastnícke vzťahy k pozemkom a stavbám, ktoré sa môžu stať prekážkou pri rozvoji podnikateľských aktivít, - nízky rozpočet obce nedovoľuje v dostatočnej miere podporovať podnikateľské aktivity obyvateľstva, - nedostatok investičného kapitálu z vlastných zdrojov, - nedostatočná miera tvorby finančných zdrojov u fyzických osôb, ktorá zabraňuje rozvoju podnikateľských aktivít,
Príležitosti	Ohrozenia
<ul style="list-style-type: none"> - dostatok ľudských zdrojov s dostatočnými skúsenosťami v oblasti poľnohospodárstva, - potenciál pre rozvoj tradičných remesiel, - existencia vhodných podmienok na rozvoj poľnohospodárstva, výroby a cestovného ruchu, - maximálna podpora podnikateľov a vytváranie vhodných podnikateľských podmienok, 	<ul style="list-style-type: none"> - pomalá výstavba, modernizácia a rekonštrukcia technickej infraštruktúry, - administratívne opatrenia obmedzujúce plnohodnotný rozvoj cestovného ruchu, - veľká administratívna náročnosť pre získanie financií zo štátnych dotácií a z fondov EÚ, - nedostatok investičného kapitálu,



<ul style="list-style-type: none"> - rozvoj technickej infraštruktúry, - rozvoj informačných technológií – lepší prístup k informáciám, - zlepšenie prístupu malých a stredných podnikateľov k financiam, - možnosť získania finančných prostriedkov z fondov EÚ, - rozvoj environmentálne vhodných technológií, - zahraničné investície, - podpora rozvojových investícií, - vytvorenie nových pracovných miest najmä v malom a strednom podnikaní a službách, - spájanie pravidelných, tradičných kultúrnych aktivít s podnikateľskými aktivitami, resp. organizovanie kultúrnych aktivít pre podnikateľské účely (poznávacia a kultúrna turistika), 	<ul style="list-style-type: none"> - neochota obyvateľov uskutočňovať podnikateľské aktivity, - neochota obyvateľov investovať do ďalšieho vzdelávania,
---	---

Schéma SWOT analýzy:

	S silné stránky	W slabé stránky
O príležitosti	Stratégia SO	Stratégia WO
T hrozby	Stratégia ST	Stratégia WT

V oblasti hospodárstva dochádza k prevahe slabých stránok. Je nevyhnutné zabezpečiť využitie silných stránok na elimináciu slabých stránok. Riešenie môže byť využitím potenciálu existujúcej, aj keď technicky nevyhovujúcej infraštruktúry - hospodárskych dvorov, výrobných kapacít, skladového hospodárstva, ...

5. 2. DOPRAVA A KOMUNIKÁCIE

Silné stránky	Slabé stránky
<ul style="list-style-type: none"> - existencia železničnej zastávky v časti Hrádok – prechádzajúca trať č. 180, - vybudovaný jednostranný chodník pozdĺž cesty III. triedy smerom od Hrádku do obce Istebné, - prechádzajúca cestou I triedy č. 70 prepájajúca región s okresom Martin a krajským mestom Žilina, - relatívne dostatočne vybudovaná sieť miestnych komunikácií - 5 km, - cca. 3 km štátnych komunikácií, - 3 zastávky SAD, 	<ul style="list-style-type: none"> - len 2 km pokrytia chodníkmi popri cestách, - absencia chodníkov medzi hlavnou cestou a bytovým domom č. 10, v hornej časti obce, - chýbajúci asfaltový povrch chodníkov medzi bytovými domami s 4 bytovými jednotkami, - nevyhovujúci stav pešieho priestranstva v centrálnej časti obce v nadväznosti na navrhované - oddychové plochy, - nevyhovujúci stav štátnej komunikácie od Hrádku po Istebné, - nevyhovujúci stav komunikácie od OFZ, a.s. po PD a pred bytovými domami č. 3 a č. 150, - nevyhovujúce šírkové usporiadanie komunikácie na Skalickej ulici, - nedobudované miestne komunikácie, - nevybudovaná sieť cyklochodníkov, - nedostatok parkovacích miest pred infraštruktúrou vzdelávania, - nedostatok parkovacích miest pred obecným cintorínom, - nedostatok parkovacích miest pred športovou infraštruktúrou, - absencia parkovacích miest pred oddychovými zónami, - nedostatok parkovacích miest pri bytových domoch v starej a novej kolónii, - absencia parkovacích miest pred obchodnými jednotkami a kostolom,



	<ul style="list-style-type: none"> - nevyhovujúci stav zastávok SAD, - absencia retardérov na rizikových miestach obce – od záhradnej osady po autoservis, - absencia cestného prepojenia Školskej ulice s križovatkou pod domom smútku, - absencia chodníka smerom k autobusovej zastávke – Istebné, - nedostatočná údržba ciest v zimnom období, - nevyhovujúci stav lávky cez rieku Orava, - nevyhovujúce spojenie autobusovej prepravy počas voľných pracovných dní a sviatkov, - nedostatok finančných prostriedkov na údržbu technickej infraštruktúry, - nevyhovujúci technický a kvalitatívny stav dopravnej infraštruktúry, - nedostatočne rozvinutý integrovaný dopravný systém (IDS), - nízky podiel ciest vyšších tried na celkovej dĺžke ciest v regióne, - prudký nárast individuálneho motorizmu, - zastaralý park verejnej osobnej dopravy, - nevhodná deľba prepravnej práce verejnej osobnej dopravy, - absencia integrovaných dopravných systémov,
Príležitosti	Ohrozenia
<ul style="list-style-type: none"> - rekonštrukcia mostov a lávok, - rekonštrukcia miestnych komunikácií, - dobudovanie chodníkov popri miestnych komunikáciách, - možnosť získania finančných prostriedkov z fondov EÚ, - využitie významnej geografickej polohy územia z hľadiska prechádzajúcich dopravných koridorov, - zlepšenie dopravnej dostupnosti železničnou dopravou, 	<ul style="list-style-type: none"> - malá miera podpory miest a obcí zo strany štátu, - zhoršujúci sa stav obecných stavieb a komunikácií, - absencia chodníkov popri miestnych cestných komunikáciách, - nevýhodné podmienky čerpania prostriedkov z EÚ fondov, - nevýhodné podmienky čerpania úverových zdrojov z komerčných bánk, - znižovanie konkurencieschopnosti železničnej dopravy, - pokles rozsahu prepravy na železnici a zvyšovanie negatívnych účinkov dopravy na životné prostredie, - zvyšujúce sa náklady na údržbu a opravy cestnej infraštruktúry, - oneskorená výstavba a modernizácia cestnej siete, - zníženie dopravnej dostupnosti a s tým spojené zníženie atraktívnosti územia pre investorov, - zhoršenie dopravnej obsluhy, - spomalenie hospodárskeho rastu, - trvalý presun cestujúcich z verejnej osobnej dopravy na individuálnu dopravu,

Schéma SWOT analýzy:

	S silné stránky	W slabé stránky
O príležitosti	Stratégia SO	Stratégia WO
T hrozby	Stratégia ST	Stratégia WT

V oblasti technickej infraštruktúry výrazne prevládajú slabé stránky nad silnými. Odporúča sa využiť stratégia WO - kde musí obec prekonať slabiny využitím príležitostí, hlavne možnosťou využitia čerpania nenávratných finančných prostriedkov národných ako aj nadnárodných.



5.3 TECHNICKÁ INFRAŠTRUKTÚRA

Silné stránky	Slabé stránky
<ul style="list-style-type: none"> - existencia káblovej televízie, - existencia obecného cintorína, - existencia domu smútku, - prítomnosť pobočky Slovenskej pošty, a.s., - existencia verejného vodovodu, - existencia vlastného zdroja pitnej vody – 3 pramene, - plynofikácia obce, - dobré pokrytie signálom mobilných operátorov - Orange - 70 %, T - mobile - 65 %, 98 % pokrytie obec dažďovou kanalizačnou sieťou, 98 % pokrytie splaškovou kanalizačnou sieťou, - existencia ČOV, - vhodná lokalita na výstavbu rodinných domov – Skalická a Školská ulica, - vhodná lokalita na výstavbu rodinných domov – medzi obcou a firmou Hoval, s.r.o., - vhodná lokalita na výstavbu rodinných domov – záhradkárskej kolónii, - vhodná lokalita na výstavbu rodinných domov – Pod Horicou, - existencia požiarnej zbrojnice, 	<ul style="list-style-type: none"> - nevyhovujúce potrubie verejného vodovodu, - nevyhovujúci stav elektrickej siete NN, - nevyhovujúci stav elektrickej siete VN, - nedostatočná kapacita elektrickej siete, - zlý technický stav telefónnej siete, - zlý technický stav existujúcich transformátorových staníc, - nevyhovujúci stav koryta Istebianskeho potoka, - neosvetlený priestor pri potoku od stánku PNS po most, - nedobudovaný verejný vodovod, - neukončená plynofikácia obce – nezapojené prípojky k bytovým domom, - nevyhovujúci stav drevín v miestnom cintoríne, - nevyhovujúci stav múru pozdĺž potoka v centre obce, - zlý technický stav miestneho rozhlasu, - negatívny stav nehnuteľného majetku obce – obecný úrad - interiéry, ..., - nedostatok finančných prostriedkov na údržbu technickej infraštruktúry, - nedostatok regionálneho digitálneho obsahu a nízke konkurenčné prostredie z dôvodu vysokej ceny za PC , nízkej výkonnosti e-služieb ,
Príležitosti	Ohrozenia
<ul style="list-style-type: none"> - rekonštrukcia miestnych komunikácií, - dobudovanie chodníkov popri miestnych komunikáciách, - rekonštrukcia verejného osvetlenia a jeho rozšírenie na neosvetlené časti obce, - vybudovanie miestneho bezdrôtového rozhlasu, - rekonštrukcia mostov, - možnosť získania finančných prostriedkov z fondov EÚ, - využitie významnej geografickej polohy územia z hľadiska prechádzajúcich dopravných koridorov, - zvýšenie počítačovej gramotnosti, - zníženie cien využívania Internetu, - rozvoj ďalších telekomunikačných služieb v konkurenčnom prostredí, - existujúca infraštruktúra pre rozvoj priemyselných zón v obci, - zlepšenie dopravnej dostupnosti železničnou dopravou, - zrovnoprávenie papierovej a elektronickej komunikácie medzi verejnou správou, občanmi a podnikateľmi, - vytváranie a sprístupňovanie verejného digitálneho obsahu, - zrušenie princípu miestnej kompetencie pri vydávaní dokumentov a poskytovaní služieb verejnou správou, - e-government je príležitosťou prelomovú modernizáciu interných administratívno-správnych procedúr, - zlepšenie imidžu VS, ako aj zvýšenie podielu a záujmu verejnosti na správe vecí verejných, - vytváranie kvalitného a dostupného verejného digitálneho obsahu stimulujúceho dopyt po e-službách a širokopásmovom pripojení, - rastúca penetrácia širokopásmového pripojenia, 	<ul style="list-style-type: none"> - malá miera podpory miest a obcí zo strany štátu, - zhoršujúci sa stav obecných stavieb a komunikácií, - absencia chodníkov popri miestnych cestných komunikáciách, - nevýhodné podmienky čerpania prostriedkov z EÚ fondov, - nevýhodné podmienky čerpania úverových zdrojov z komerčných bánk, - znižovanie konkurencieschopnosti železničnej dopravy, - pokles rozsahu prepravy na železnici a zvyšovanie negatívnych účinkov dopravy na životné prostredie, - zvyšujúce sa náklady na údržbu a opravy cestnej infraštruktúry, - oneskorená výstavba a modernizácia cestnej siete, - zníženie dopravnej dostupnosti a s tým spojené zníženie atraktivity územia pre investorov, - zhoršenie dopravnej obsluhy, - spomalenie hospodárskeho rastu, - narastanie environmentálneho zaťaženia,

Schéma SWOT analýzy:

	S silné stránky	W slabé stránky
O príležitosti	Stratégia SO	Stratégia WO



T hrozby	Stratégia <i>ST</i>	Stratégia <i>WT</i>
----------	---------------------	---------------------

V oblasti technickej infraštruktúry výrazne prevládajú slabé stránky nad silnými. Odporúča sa využiť stratégia WO - kde musí obec prekonať slabiny využitím príležitostí, hlavne možnosťou využitia čerpania nenávratných finančných prostriedkov národných ako aj nadnárodných.

5.4 ODPADOVÉ HOSPODÁRSTVO

Silné stránky	Slabé stránky
<ul style="list-style-type: none"> - dažďová kanalizácia s pokrytím 98 % územia, - 98 % pokrytie splaškovou kanalizačnou sieťou, - existencia funkčnej ČOV, - kvalitná legislatíva pre nakladanie s KO a DSO, - zabezpečený odvoz TKO, - existencia separovaného zberu, 	<ul style="list-style-type: none"> - nedostatok nádob na separovaný zber, - nedostatok kontajnerov na odpad pred bytovými domami, - nevybudované obecné kompostovisko, - nevybudovaný zberný dvor pre separovaný zber, - nedostatok nádob na separovaný zber, - nedostatok kontajnerov na odpad pred bytovými domami, - nevyriešený pravidelný odvoz separovaného zberu, - do separovaného zberu nie sú dostatočne zapojené domácnosti, - neriešený odvoz starých elektrospotrebičov a rozmerného odpadu, - chýbajúca skládka stavebného odpadu, - existencia odpadu v korytách miestnych tokov, - existencia čiernych skládok, - nedostatok smetných košov na verejných priestranstvách, - nízka miera vynútiteľnosti práva v oblasti ŽP, - nedostatočná informovanosť obyvateľstva o stave ŽP, - nedostatok technických kapacít zberu, dopravy, triedenia, zhodnocovania a likvidácie odpadov, - kyslé dažde znehodnocujúce lesný porast v okolí, - nadmerné využívanie umelých hnojív spôsobujúce acidifikáciu pôdy,
Príležitosti	Ohrozenia
<ul style="list-style-type: none"> - výstavba obecného kompostoviska, - výstavba zberného dvora pre separovaný zber, - zabezpečiť efektívny separovaný zber v celej obci, - možnosti materiálového, resp. energetického využitia odpadov pri rešpektovaní duálnych vlastností odpadov, - dôsledné plnenie kvalitatívnych cieľov v oblasti odpadového hospodárstva, - odstránenie zdrojov znečistenia povrchových a podzemných vôd ohrozujúcich zdroje pitnej vody, - zvýšiť právne vedomie obyvateľstva vo sfére životného prostredia, - rozvoj ekologického poľnohospodárstva a ekologizácia priemyselnej výroby, - možnosti získania finančných prostriedkov z fondov EÚ, - dodržiavanie noriem EÚ v oblasti produkcie znečisťujúcich látok v priemysle, 	<ul style="list-style-type: none"> - ohrozená kvalita pitných a povrchových vôd, - zhoršenie zdravotného stavu obyvateľstva, - znečistenie ovzdušia veľkými zdrojmi znečistenia, - dopady na zdravotný stav obyvateľov, - zníženie biodiverzity, - nárast množstva vyvázaných odpadov, pretrvávajúce vykurovanie hlavne tuhými palivami, - nárast množstva vyvázaných odpadov, - nízka disciplína pri nakladaní s odpadmi, - neriešenie problému existencie „čiernych“ skládok,

Schéma SWOT analýzy:

O príležitosti	S silné stránky	W slabé stránky
	Stratégia <i>SO</i>	Stratégia <i>WO</i>



T hrozby	Stratégia <i>ST</i>	Stratégia <i>WT</i>
----------	---------------------	---------------------

V prípade životného prostredia prevládajú slabé stránky nad silnými. Je to dôsledok nedobudovaného systému na likvidáciu a čistenie odpadových vôd a existenciou záťažových prevádzok v Žilinskom kraji. Odporúča sa využitie stratégie WO a WT - prekonať slabiny využitím príležitostí a minimalizovať náklady súvisiace so slabými stránkami.

5.5 ŽIVOTNÉ PROSTREDIE

Silné stránky	Slabé stránky
<ul style="list-style-type: none"> - rozvodná sieť plyn, - existencia vodovodnej siete, - vlastné zdroje pitnej vody – 3, - dažďová kanalizácia s pokrytím 98 % územia, - 98 % pokrytie splaškovou kanalizačnou sieťou, - existencia funkčnej ČOV, - existencia chránených území priamo v obci, - existencia vzácneho rastlinstva, - NP Malá Fatra prechádzajúca do obce zo severozápadu, - existencia lokalít NATURA 2000, - prechádzajúce hydrokoridory – Istebiansky potok, rieka Orava, - chránené územia miestneho významu, biokorydory, 	<ul style="list-style-type: none"> - nedobudovaná rozvodná vodovodná sieť, - neukončená plynofikácia obce, - negatívny dopad prevádzky pohostinských zariadení, - nevyhovujúci stav drevín v miestnom cintoríne, - nevyhovujúci stav koryta Istebianskeho potoka, - nedostatok nádob na separovaný zber, - nedostatok kontajnerov na odpad pred bytovými domami, - nedostatočná starostlivosť o zeleň v „Starej kolónii“. - vysoký stupeň znečistenia rieky Orava, - existencia environmenálne náročných výrobní v obci, - nevyhovujúci stav priestranstva pri ceste III. triedy - oproti areálu Hoval, s.r.o., - nevyhovujúci stav zelene ponad bytové domy so 4 bytovými jednotkami, - nevhodné parkovanie áut devastuje verejné priestranstvá pri bytových domoch, - neukončená parkový úprava v časti ihriska, - nevyhovujúci stav priestranstva pri materskej škole, - nedostatočná motivácia obyvateľov ku kultivácii verejných priestranstiev, - nevyhovujúci stav ovzdušia, - nevybudované ochranné opatrenia proti možným záplavám, - nedostatok lavičiek na verejných priestranstvách, - nevyhovujúce zloženie okrasnej zelene, - narastanie individuálnej automobilovej a motocyklovej dopravy, - v širšom okolí prítomné výrobné prevádzky spôsobujúce nadmernú produkciu poľetavých častíc prachu, - nízka miera vynútiteľnosti práva v oblasti ŽP, - nedostatočná informovanosť obyvateľstva o stave ŽP, - kyslé dažde znehodnocujúce lesný porast v okolí,
Príležitosti	Ohrozenia
<ul style="list-style-type: none"> - regulácia a revitalizácia koryt miestnych potokov, - odstránenie zdrojov znečistenia povrchových a podzemných vôd ohrozujúcich zdroje pitnej vody, - zvýšiť právne vedomie obyvateľstva vo sfére životného prostredia, - výstavba oddychovej zóny v širšom centre obce, - rozvoj ekologického poľnohospodárstva a ekologizácia priemyselnej výroby, - obnoviteľné zdroje energie – geotermálna energia, energia biomasy, veterná energia, - možnosti získania finančných prostriedkov z fondov EÚ, - dodržiavanie noriem EÚ v oblasti produkcie znečisťujúcich látok v priemysle, 	<ul style="list-style-type: none"> - zhoršujúci sa stav životného prostredia v dôsledku nadmernej hospodárskej činnosti v ostatných častiach kraja, - ohrozená kvalita pitných a povrchových vôd, - zhoršenie zdravotného stavu obyvateľstva, - znečistenie ovzdušia veľkými zdrojmi znečistenia, - dopady na zdravotný stav obyvateľov, - zníženie biodiverzity,

Schéma SWOT analýzy:

	S silné stránky	W slabé stránky
--	-----------------	-----------------



O príležitosti	Stratégia <i>SO</i>	Stratégia <i>WO</i>
T hrozby	Stratégia <i>ST</i>	Stratégia <i>WT</i>

V prípade životného prostredia prevládajú slabé stránky nad silnými. Je to dôsledok nedobudovaného systému na likvidáciu a čistenie odpadových vôd a existenciou záťažových prevádzok v Žilinskom kraji. Odporúča sa využitie stratégie WO a WT - prekonať slabiny využitím príležitostí a minimalizovať náklady súvisiace so slabými stránkami.

5.6 SOCIÁLNA OBLASŤ A ZDRAVOTNÍCTVO

Silné stránky	Slabé stránky
<ul style="list-style-type: none"> - existencia detského domova v obci, - možnosť zriadenia zariadenia sociálnych služieb v budove bývalej MŠ, - možnosť využitia školských kapacít na poskytovanie verejného stravovania pre prestárlych občanov, - existencia stomatologickej ambulancie, - existencia ambulancie praktického lekára pre deti a dorast, - existencia ambulancie pre dospelých, - existencia lekárne, - dobrá zdravotná starostlivosť v okresnom meste Dolný Kubín, - dobré podmienky na rozvoj sociálnych služieb, - sociálna a veková stratifikácia obyvateľov v obci predurčuje potrebu budovania zariadení sociálnych služieb, 	<ul style="list-style-type: none"> - nedostatok priestorov pre mládež a dorast, - nepostačujúce priestory pre dôchodcov, - chýba samostatné verejné stravovanie, - absencia občianskych združení v spôsobilosťou v sociálnej sfére, - absencia opatrovateľskej služby, - nevyhovujúca alokácia lekárskej starostlivosti v časti – v časti Hrádok, - absencia domu dôchodcov, - absencia zariadenia starostlivosti o starších obyvateľov, - nedostatočná úroveň klubovej činnosti, - zdravotný stav obyvateľstva, - pretrvávajúce tradičných spádových oblasti dochádzky za prácou - nízka úroveň priestorovej mobility za prácou všeobecne a nízky rozsah medziokresnej a medzikrajskej dochádzky za prácou. - absencia systému podporných poradenských a informačných služieb pre potreby pracovnej mobility (mobilitný servis) - prehľbovanie dlhodobej nezamestnanosti - absencia širšej podpory vzdelávania a zamestnávania osôb vzdialených od trhu práce dlhšie obdobie z dôvodu starostlivosti o dieťa alebo o ďalšieho člena rodiny, príslušnosti k marginalizovanej alebo vylúčenej skupine populácie - nízka dostupnosť a úzka variabilita sociálnych služieb a výkonu iných opatrení - pomalé zavádzanie nových opatrení a nových typov sociálnych služieb do praxe a nízka udržateľnosť výsledkov - nedostatok aktivít zameraných na podporu začleňovania niektorých znevýhodnených skupín do spoločnosti a znižovanie rizík sociálno-patologických javov - nedostatočne zabezpečená kontinuita sociálnej a zdravotnej starostlivosti pri dlhodobej odkázanosti na pomoc inej osoby a nedostatok služieb dlhodobej starostlivosti - nedostatočné využívanie viaczdrojového financovania - slabá kooperácia aktérov (štát, samospráva, zamestnávateľia) - nedostatočná úroveň identifikovania potrieb rozvoja ľudských zdrojov,
Príležitosti	Ohrozenia
<ul style="list-style-type: none"> - rozšírenie klubu mladých a klubu dôchodcov, 	<ul style="list-style-type: none"> - rast počtu obyvateľov v seniorskej kategórii,



<ul style="list-style-type: none"> - možnosť použitia 2% daní daňových subjektov na prioritné potreby zdravotníctva, - zakladanie mimovládnych neziskových organizácií poskytujúcich všeobecne prospešné služby, - zlepšujúca sa infraštruktúra a lepšie prepojenie trhov práce na susediace trhy práce, - odbúranie rodových stereotypov pri voľbe povolania a v prístupe k zamestnaniu, - rozšírenie aktívnych opatrení na trhu práce na podporu vzdelávania a prípravy pre trh práce a na podporu zamestnávania v atypických formách pracovných vzťahov, najmä pre rodičov počas materskej dovolenky a rodičovskej dovolenky, - podpora rozvoja sociálnych služieb, a iných opatrení, projektov a programov na podporu sociálneho začleňovania ohrozených skupín podľa ich špecifických potrieb, - dôrazné uplatňovanie princípu subsidiarity, - lepšie podmienky na zladzovanie prac. a rodinných povinností, - začleňovanie do širšieho priestoru a vyrovňovanie európskych štandardov, - zvýšenie vzdelanostnej a kvalifikačnej úrovne ľudských zdrojov zodpovedajúcej dopytu na trhu práce a znalostnej ekonomike, - Príprava ľudských zdrojov pre potreby globalizovanej ekonomiky a spoločnosti, - možnosti získania finančných prostriedkov z fondov EU, 	<ul style="list-style-type: none"> - zhoršujúca sa sociálna situácia niektorých skupín obyvateľstva, - zhoršovanie zdravotného stavu stredného veku, - rast počtu srdcovo-cievnych chorôb, - rast nádorových ochorení tráviaceho traktu, - vysoký výskyt alergických ochorení, - pokles výdavkov na preventívnu zdravotnú starostlivosť, - pretrvávajúce stereotypy v mobilitnom správaní sa pracovnej sily, - nízky záujem zamestnávateľov o prijímanie uchádzačov o zamestnanie na podporované pracovné miesta, - nedostatočný záujem zamestnávateľov o udržateľnosť vytvorených pracovných miest, - prehlbovanie chudoby u niektorých skupín populácie a reprodukcia chudoby, - zvyšujúci sa počet klientov odkázaných na pomoc iných nesystematickou preventívnou prácou v prirodzenom rodinnom a otvorenom prostredí, - zvyšujúce sa finančné náklady na sociálne služby a iné opatrenia pretrvávajúce poskytovaním tradičných foriem pomoci a služieb pobytového charakteru a riziko znižovania kvality života občanov finančnou náročnosť sociálnych služieb pre klienta, - pretrvávajúce stereotypy pri vykonávaní správy v oblasti sociálnych vecí, - neadresnosť a absencia individuálneho prístupu ku klientovi, - klesanie kvality poskytovaných služieb a vykonávaných opatrení v dôsledku absencie systému prehlbovania kvalifikácie a ich celková nedostupnosť, - nepriaznivý demografický vývoj,
--	--

Schéma SWOT analýzy:

	S silné stránky	W slabé stránky
O príležitosti	Stratégia SO	Stratégia WO
T hrozby	Stratégia ST	Stratégia WT

V tomto prípade prevládajú slabé stránky a ohrozenia nad silnými stránkami a príležitosťami. Odporúča sa využiť stratégiu **WT** - kde sa obec môže zamerať len na minimalizáciu nákladov súvisiacich s poskytovaním sociálnych služieb a čeliť hrozbám, ktoré sú s týmito službami spojené. Odporúča sa obci zabezpečovať nevyhnutné sociálne služby pre obyvateľov a ostatné služby ponechať poskytovateľom v meste Dolný Kubín.

5.7 ŠKOLSTVO A ŠPORT

Silné stránky	Slabé stránky
<ul style="list-style-type: none"> - existencia materskej školy s kapacitou 50 detí, - existencia základnej školy s kapacitou 250 žiakov, - existencia mimoškolského záujmového zariadenia, - vlastná školská jedáleň pre potreby základnej školy, - viacúčelové športové ihrisko, - organizované divadelné, výtvarné krúžky, - organizovanie krúžkov v oblasti ľudových tradícií, - existencia spojenej strednej školy, - existencia ubytovacieho zariadenia – domov mládeže pre 120 žiakov, 	<ul style="list-style-type: none"> - nevyhovujúci, až havarijný stav budovy základnej školy, - chátrajúce budovy ZŠ a MŠ, - nevyhovujúci stav sociálnych zariadení v budovách, - nedostatočne udržiavané ihriska – nedostatok peňazí na hospodára, - nedostatok priestorov na športovanie, - absencia telocvične priamo v obci Istebné, - neexistencia školského časopisu, - nevyhovujúci stav areálu materskej školy, - nedostatok športových plôch,



<ul style="list-style-type: none"> - existencia vlastnej telocvične a športovej haly pre potreby strednej školy, - vybudované tenisové kurty, - vybudované futbalové ihrisko, - existencia poľovníckeho revíru, - existencia futbalového a tenisového klubu, - organizácia športových krúžkov na strednej škole – informatika, účtovníctvo, matematika, autoelektrikársky, - existencia rybárskeho revíru na vodnom toku Orava, - existencia sauny, 	<ul style="list-style-type: none"> - nemožnosť využívania školskej infraštruktúry mimo vyučovacích hodín, - nevyhovujúci stav infraštruktúry na futbalovom ihrisku, - absencia neformálneho vzdelávacieho zariadenia, - absencia priestorov pre neformálne vzdelávanie, - deficit finančných prostriedkov znamená sústavné obmedzovanie nákupu nástrojov a zariadení v školstve, - nesystémová reforma vzdelávacej sústavy, - nedostatočná starostlivosť o starších občanov,
Príležitosti	Ohrozenia
<ul style="list-style-type: none"> - rekonštrukcia ZŠ a MŠ, - vybudovanie oddychovej zóny so športovými ihriskami, - zefektívnenie spolupráce s okresným mestom na regionálnej úrovni, - podpora rozvoja agroturistiky na miestnom PD, - dobré predpoklady pre rozvoj rekreačných aktivít – v okolí rieky Orava, - možnosť získania finančných prostriedkov z fondov EÚ, - vysoký podiel kvalifikovanej pracovnej sily v populácii a rast záujmu podnikateľov o inováciu kvalifikovanosti, - partnerstvá na rozvoj vzdelávania na regionálnej úrovni a možné zlepšenie spolupráce školy a ďalších subjektov v rámci komunity, najmä mládežníckych organizácií, - rozvíjajúci sa systém kariérového poradenstva vytvára predpoklad pre výber profesie v súlade s potrebami trhu práce, - prepojenie stratégie rozvoja regiónov so štruktúrou študijných a učebných odborov, - spolupráca s podnikmi v regióne vrátane zvýšenia prístupu žiakov k moderným strojom a zariadeniam, - partnerstvá na rozvoj vzdelávania na regionálnej úrovni a možné zlepšenie spolupráce školy a ďalších subjektov v rámci komunity, najmä mládežníckych organizácií, - konkurencia škôl a iných inštitúcií v rámci miestnej komunity, - opatrenia štátu zabezpečujúce rovnosť prístupu k vzdelávaniu, integráciu a reintegráciu, - tendencia využívať moderné formy vzdelávania a diverzifikovať príležitosti na celoživotné vzdelávanie, - záujem škôl, vzdelávacích inštitúcií a tretieho sektora o zapojenie do medzinárodnej spolupráce a do výchovno-vzdelávacích programov a projektov, 	<ul style="list-style-type: none"> - vplyv nežiadúcich javov na deti a mládež (závislosti, konzumné kultúry...), - nedostatok finančných prostriedkov na údržbu existujúcich športových objektov, - nedostatočné materiálne zabezpečenie a podpora talentovanej mládeže v jednotlivých druhoch športov, - nárast sociálnej ohrozenosti mládeže, - nedostatok finančných prostriedkov na výstavbu nových športovo-rekreačných objektov, - nevyhovujúca štruktúra kvalifikácie pracovnej sily, - nízka účasť rezortov, samosprávy a sociálnych partnerov na tvorbe obsahu vzdelávania, - pretrvávajúca rigidita a narastanie izolovanosti systému vzdelávania od potrieb ekonomiky, - deformovaný trh práce, ktorý bude vyžadovať len určitý typ kvalifikácie, - nerealizovanie stratégií, koncepcií a rozvojových impulzov v oblasti formálneho a neformálneho vzdelávania, - deformovaný trh práce, ktorý bude vyžadovať len určitý typ kvalifikácie, - úzky vzťah medzi sociálno-ekonomickou situáciou rodiny a dosiahnutou úrovňou vzdelania detí, - skeptické vnímanie hodnoty štúdia obyvateľstvom, - nízky podiel HDP vynakladaný na vzdelávanie, - slabá reflexia príčin znižovania kvality vzdelávania v pripravovaných zámeroch reforiem,

Schéma SWOT analýzy:

	S silné stránky	W slabé stránky
O príležitosti	Stratégia SO	Stratégia WO
T hrozby	Stratégia ST	Stratégia WT

V oblasti vzdelávania je situácia vyrovnaná. Odporúča sa využiť stratégiu SO - využiť silné stránky na získanie konkurenčnej výhody a ST - využiť silné stránky na čelenie hrozbám. V oblasti športu podporovať výstavbu športovej infraštruktúry a organizovanú športovú činnosť.

5.8 KULTÚRA



Silné stránky	Slabé stránky
<ul style="list-style-type: none"> - dlhoročná história obce, tradície, - rozvoj a uchovávanie kultúrnych tradícií a folklóru, - dobré kultúrne povedomie obyvateľov, - existencia obecnej knižnice, - dychová kapela: Istebňanka, - existencia hudobnej speváckej skupiny, - existencia kostola, - drevený artikulárny kostol postavený v 17. storočí (v r. 1990 boli vykradnuté vzácnosti interiéru - sošky malby) - Barokový kaštieľ - Detský domov Istebné (II. polovica 18. storočia) - pamätná tabuľa Juraja Matúšku (1849) umiestnená na budove evanjelickej fary v Istebnom - pamätná tabuľa padlým občanom počas SNP - existencia obecného kina, - existencia historickej zvonice s farou, 	<ul style="list-style-type: none"> - malé priestory pre knižnicu, - nefunkčné obecné kino, - nedostatočná podpora nákupu knižnej literatúry do miestnej knižnice, - nerozvinutá kultúrna turistika, - nízka kapacita kultúrneho domu, - absencia funkčného pódia, - nedostatočné materiálne vybavenie na kultúrne a vzdelávacie podujatia, - neexistencia zariadenie propagujúceho tradičné remeslá z okolia obce,
Príležitosti	Ohrozenia
<ul style="list-style-type: none"> - spracovanie ročného programu kultúrnych podujatí, - usporadúvanie výročných kultúrnych podujatí pri príležitosti prvej zmienky o obci, - každoročné folklórne slávnosti, - lepšia koordinovanosť a propagácia kultúrnych aktivít obce, - rozvoj sponzorovania kultúry, - obnova zanikajúcich tradícií, - vydanie multimediálnych propagačných materiálov o obci, jej kultúrnom dedičstve a tradícií, - zefektívnenie spolupráce s okolitými obcami na regionálnej úrovni, - možnosť získania finančných prostriedkov z fondov EU, 	<ul style="list-style-type: none"> - slabá podpora kultúry zo strany štátu a VÚC, - posun priorít mládeže ku konzumnej kultúre, - nedostatok finančných prostriedkov na šírenie miestnej kultúry za hranice katastrálneho územia na obce, - neuskutočnená rekonštrukcia kultúrneho domu,

Schéma SWOT analýzy:

	S silné stránky	W slabé stránky
O príležitosti	Stratégia SO	Stratégia WO
T hrozby	Stratégia ST	Stratégia WT

V oblasti kultúry je situácia vyrovnaná. Odporúča sa využiť stratégiu SO - využiť silné stránky na získanie konkurenčnej výhody a ST - využiť silné stránky na čelenie hrozbám. V oblasti kultúry podporovať výstavbu kultúrnej infraštruktúry a organizovanú kultúrnu činnosť.

5.9 PROPAGÁCIA A CESTOVNÝ RUCH

Silné stránky	Slabé stránky
<ul style="list-style-type: none"> - prítomnosť NP Malé Karpaty - turistické chodníky, - blízko alokované lyžiarske stredisko Kubínska Hoľa, - existencia ubytovacích kapacít penziónového typu s kapacitou 10 a 31 osôb, - existencia turistickej ubytovne s kapacitou 120 osôb, - existencia stravovacieho zariadenia , - cez Istebné vedie turistický chodník na Kubínsku hoľu, - existencia prírodných útvarov - Kryštáľová jaskyňa, Bóriková mláka, Domašínsky meander a Šútovská epigenéza, 	<ul style="list-style-type: none"> - nedostatočná propagácia goodwillu a CR obce, - nedostatočné služby v oblasti cestovného ruchu, - slabá kooperácia s cestovnými kancelárkami, - nedostatočné označenie turistických chodníkov, - zlý technický stav turistických chodníkov, - nedostatočná informovanosť historických pamiatkach v obci, - nevybudovaná infraštruktúra v Istebianskej doline, - absencia možnosti lyžovania priamo v obci – detský vlek,



<ul style="list-style-type: none"> - možnosť lyžovania v blízkosti obce - Revišné - 4 km, Kuzmínovo - 6 km, Malá Lučivná - 9 km, SKI PARKU Kubínska Hoľa - 11 km (jedno z najväčších a najnavštevovanejších stredísk na Slovensku), - výhodná poloha obce v blízkosti rieky Orava, - existencia www stránky obce, - pravidelné kultúrne podujatia, - množstvo historických pamiatok – kaštieľ, kostoly, ... 	<ul style="list-style-type: none"> - absencia kúpaliska,
Príležitosti	Ohrozenia
<ul style="list-style-type: none"> - vybudovanie oddychových zón a nových turistických trás, podpora rozvoja vidieckej turistiky, - možnosť rozvíjať agroturistiku, - výstavba ubytovacích kapacít, - výstavba komerčnej infraštruktúry, - možnosť rozvoja oddychovej turistiky v okolí, - možnosti rozvoja cykloturistických, jazdeckých a náučných chodníkov, - vytypovanie lokality na rozvoj rekreačných aktivít, - výstavba rekreačného zariadenia v majetku obce, - výstavba rekreačného príslušenstva pri rekreačnom zariadení, - spracovať multimediálne propagačné materiály obce v rôznych jazykových mutáciách, - zefektívnenie spolupráce s okolitými obcami na regionálnej úrovni, - možnosť získania finančných prostriedkov z fondov EU - rozvíjať rodinnú rekreáciu, - vypracovať projekt obnovy nevyužívaných objektov pre CR, 	<ul style="list-style-type: none"> - prítomnosť prírodných hodnôt výrazne obmedzí rozvoj aktivít cestovného ruchu v obci, - nízka tvorba disponibilných zdrojov ekonomických subjektov zamedzí rozvoju podnikateľských aktivít, - náročné získavanie úverových zdrojov, - neochota ľudí investovať a započat' podnikateľské aktivity v cestovnom ruchu, - zaostávanie obce v rozvoji CR sa nakoniec odrazí v úrovni kvality života jeho obyvateľov, - predstih „konkurenčných obcí“ v oblasti poznávacej turistiky, športovej a pobytovej turistiky,

Schéma SWOT analýzy:

	S silné stránky	W slabé stránky
O príležitosti	Stratégia SO	Stratégia WO
T hrozby	Stratégia ST	Stratégia WT

Obec disponuje veľkým rozvojovým potenciálom v oblasti cestovného ruchu. V súčasnosti však nie je plne využívaný. Odporúča sa využiť stratégiu SO a využiť silné stránky, ako kultúrne - historický potenciál, prírodný potenciál na získanie konkurenčnej výhody.

5.10 ADMINISTRATÍVA A BEZPEČNOSŤ

Silné stránky	Slabé stránky
<ul style="list-style-type: none"> - existencia verejného rozhlasu, - dostatok priestorov pre administratívu, - budova obecného úradu v dostupná v centre obce, - existencia www stránky obce, 	<ul style="list-style-type: none"> - negatívny stav nehnuteľného majetku obce – obecný úrad, ..., - absencia kamerového systému, - nedostatok finančných prostriedkov na údržbu technickej infraštruktúry, - nedostatočná úroveň optimalizácie procesov a standardizácie dokumentov vo verejnej správe, - absencia koncepčného a systematického formovania právneho rámca podpory aplikácie IT v procesoch výkonu činností verejnej správy, - nízky podiel e-služieb verejnej správy s vyššou pridanou hodnotou a nízka efektívnosť ostatných služieb verejnej správy,



	<ul style="list-style-type: none"> - nízka vybavenosť a výkonnosť technologickej IK infraštruktúry samosprávy - nedostupný kvalitný digitálny obsah - pomaly zavádzané základné služby eGovernmentu a nízka efektívnosť ostatných elektronizovaných verejných služieb, ktoré väčšinou iba kopírujú papierové služby,
Príležitosti	Ohrozenia
<ul style="list-style-type: none"> - možnosť získania finančných prostriedkov z fondov EÚ, - zrušenie princípu miestnej kompetencie pri vydávaní dokumentov a poskytovaní služieb verejnou správou, - e-government je príležitosťou prelomovú modernizáciu interných administratívno-správnych procedúr, - zlepšenie imidžu VS, ako aj zvýšenie podielu a záujmu verejnosti na správe vecí verejných, - vytváranie kvalitného a dostupného verejného digitálneho obsahu stimulujúceho dopyt po e-službách a širokopásmovom pripojení, 	<ul style="list-style-type: none"> - malá miera podpory miest a obcí zo strany štátu, - nevýhodné podmienky čerpania prostriedkov z EÚ fondov, - nevýhodné podmienky čerpania úverových zdrojov z komerčných bánk, - nedostatočná kvalita právneho rámca výkonu činností verejnej správy, - zvyšovanie komunikačnej a administratívnej náročnosti výkonu činností verejnej správy vo vzťahu k externému, ako aj internému prostrediu,

Schéma SWOT analýzy:

	S silné stránky	W slabé stránky
O príležitosti	Stratégia SO	Stratégia WO
T hrozby	Stratégia ST	Stratégia WT

V oblasti technickej infraštruktúry výrazne prevládajú slabé stránky nad silnými. Odporúča sa využiť stratégia WO - kde musí obec prekonať slabiny využitím príležitostí, hlavne možnosťou využitia čerpania nenávratných finančných prostriedkov národných ako aj nadnárodných.

5.11 INFORMATIZÁCIA OBCE

Silné stránky	Slabé stránky
<ul style="list-style-type: none"> - DSL pripojenie do siete Internet, - Existencia wi-fi v obci s pokrytím 65 %, cca. 70 % pokrytie signálom Orange, - cca. 65 % pokrytie signálom T – mobile, - postupne zavádzané služby eGovernmentu a elektronizácia služieb štátnej správy a samosprávy - dobrá vybavenosť a výkonnosť technologickej IK infraštruktúry v obecnej úrade, - široká sieť pamäťových a fondových inštitúcií a dostupnými, rozsiahlymi a hodnotnými zdrojmi pre kvalitný digitálny obsah a e-služby, - relatívne vysoká penetrácia širokopásmového pripojenia, 	<ul style="list-style-type: none"> - absencia verejného prístupového bodu, - neexistencia verejného internetu, - neexistencia internetovej kaviarne, - neorganizované kurzy v oblasti využitia Internetu, - nedostatok regionálneho digitálneho obsahu a nízke konkurenčné prostredie z dôvodu vysokej ceny za PC , nízkej výkonnosti e-služieb , - nedostatočná úroveň optimalizácie procesov a standardizácie dokumentov vo verejnej správe, - absencia koncepčného a systematického formovania právneho rámca podpory aplikácie IT v procesoch výkonu činností verejnej správy, - nízky podiel e-služieb verejnej správy s vyššou pridanou hodnotou a nízka efektívnosť ostatných služieb verejnej správy, - nízka efektívnosť, bezpečnosť a interoperabilita ISVS - nízka vybavenosť a výkonnosť technologickej IK infraštruktúry samosprávy - nedostupný kvalitný digitálny obsah - fyzicky nedostupný internet v území s nízkou hustotou osídlenia, alebo málo atraktívny pre používateľov, - pomaly zavádzané základné služby eGovernmentu a nízka efektívnosť ostatných elektronizovaných verejných služieb, ktoré väčšinou iba kopírujú papierové služby, - pomaly rastúca penetrácia širokopásmového pripojenia,



Príležitosti	Ohrozenia
<ul style="list-style-type: none"> - možnosť získania finančných prostriedkov z fondov EÚ, - zvýšenie počítačovej gramotnosti, - zníženie cien využívania Internetu, - rozvoj ďalších telekomunikačných služieb v konkurenčnom prostredí, - vytváranie a sprístupňovanie verejného digitálneho obsahu, - zrušenie princípu miestnej kompetencie pri vydávaní dokumentov a poskytovaní služieb verejnou správou, - e-government je príležitosťou prelomovú modernizáciu interných administratívno-správnych procedúr, - zlepšenie imidžu VS, ako aj zvýšenie podielu a záujmu verejnosti na správe vecí verejných, - vytváranie kvalitného a dostupného verejného digitálneho obsahu stimulujúceho dopyt po e-službách a širokopásmovom pripojení, - rastúca penetrácia širokopásmového pripojenia, 	<ul style="list-style-type: none"> - nevýhodné podmienky čerpania prostriedkov z EÚ fondov, - nevýhodné podmienky čerpania úverových zdrojov z komerčných bánk, - digital divide, zvyšovanie disparít medzi územiami alebo sociálnymi skupinami vo využívaní IKT, - nízka digitálna gramotnosť a zručnosť používateľov IKT a nedostatočný dopyt po elektronických službách, - rozvoj digitálnej kriminality, narušanie súkromia, výchovy a ochrany osobných údajov

Schéma SWOT analýzy:

	S silné stránky	W slabé stránky
O príležitosti	Stratégia SO	Stratégia WO
T hrozby	Stratégia ST	Stratégia WT

V oblasti technickej infraštruktúry výrazne prevládajú slabé stránky nad silnými. Odporúča sa využiť stratégia WO - kde musí obec prekonať slabiny využitím príležitostí, hlavne možnosťou využitia čerpania nenávratných finančných prostriedkov národných ako aj nadnárodných.

Koordinácia a syntéza výsledkov SWOT

Zostavenie analýzy SWOT je zložitý proces, ktorý si vyžaduje systematický prístup pri identifikácii a analýze bezprostredných (často i skrytých) vonkajších a vnútorných faktorov. Výstižnosť väčšiny faktorov je zložitá vyjadriť prostredníctvom jednoduchých formulácií. Pri zaradovaní jednotlivých faktorov do základných zložiek SWOT analýzy je potrebné zodpovedne posudzovať ich lokálne a mikroregionálne podmienenú situáciu a relatívny podiel na regionálnom rozvoji. V tomto zmysle ide hlavne o nerovnováhu medzi Istebným a ostatnými obcami v okolí.

Aj napriek vyššie uvedeným obmedzeniam a determinantom je možné konštatovať, že silná stránka obce vychádza hlavne z jej výhodnej alokácie v blízkosti regionálnych centier, ako aj blízkej alokácie hlavných dopravných tepien.

Naopak medzi slabé stránky obce Istebné patrí nepriaznivý demografický vývoj obyvateľstva, nedobudovaný vzdelávací systém zahŕňajúci možnosti vzdelávania v rámci celoživotného vzdelávania, vzhľadom na alokáciu obce, pomerne vysoká miera nezamestnanosti, nízka profesijná mobilita ľudských zdrojov, nesúlad vzdelanostnej štruktúry s potrebami trhu práce. V oblasti podnikateľského sektora ide hlavne o nedostatočne rozvinutý výrobný sektor, a potreba dobudovania službotvorného sektora. V oblasti technickej infraštruktúry ide potrebu dobudovania inžinierskych sietí v oblasti odpadového hospodárstva, dostavbu a rekonštrukciu cestnej siete, ktorá sa nachádza na niektorých miestach v havarijnom stave.

Ohrozenia obce Istebné vyplývajú z okolitého prostredia, tendencií a skutočností, ktoré nemôže manažment obce ovplyvniť.



5.12 PROBLÉMOVÁ ANALÝZA – HLAVNÉ ODVETVOVÉ DISPARITY A VYMEDZENIE CIEĽOVÝCH SKUPÍN SO SÚSTREDENOU PODPOROU OBCE ISTEBNÉ.

Identifikácia odvetvových disparít a nadväzujúce vymedzenie cieľových skupín je v súlade so zadáním z vypracovanej analýzy SWOT ako aj analýzy zdrojov obce Istebné. Dôležitým východiskovým rámcom pre vymedzenie cieľových skupín so sústredenou podporou obce Istebné a stanovenie relevantných opatrení, ktoré by mali riešiť existujúce nerovnosti a rozdiely, sú vybrané strategické a koncepčné dokumenty spracované na národnej (NSRR 2007-2013), regionálnej (PHSR ZISK) úrovni, ako aj vo vzťahu k štátnym legislatívnym normám zaväzujúcim obec Istebné poskytovať svojim obyvateľom balík verejných služieb.

Na odvetvové (odborové a sektorové) disparity treba pozeráť ako na nerovnosti, neoddôvodnené rozdiely, či nehody medzi potenciálom a jeho súčasným využitím. Ich identifikácia vychádza z porovnania zistených silných a slabých stránok, ktoré sú uvedené vo SWOT analýze. Pôsobenie silných stránok obce Istebné je oslabované negatívnymi vplyvmi jej slabých stránok. Silné stránky sú potenciálom, ktorý je možné využiť pre budúci rozvoj, je ale nutné zlepšiť alebo odstrániť príslušné slabé stránky tak, aby mohli byť silné naplno využité.

Nasledujúci prehľad je uporiadáný práve týmto spôsobom, kedy proti silným stránkam obce sú vždy postavené relevantné slabé stránky, ktoré majú v danom problémovom okruhu opačný vplyv. Vybrané sú práve tie, ktoré z hľadiska budúceho vývoja možno považovať za najzávažnejšie a kde je viacmenej možné predpokladať aspoň dielčie riešenie.

Hospodárstvo a vedecko-technický rozvoj

Silné stránky	Slabé stránky
<ul style="list-style-type: none"> + existencia poľnohospodárskeho podniku, + rozvinutá rastlinná výroba, + existencia 2 predajní potravinárskeho tovaru, + existencia 3 predajní zmiešaného tovaru, + prítomnosť 3 prevádzok autoservisov, + existencia bankomatu, + rozvinuté ovčiarstvo s výrobou tradičných mliečnych výrobkov, + cca. 28 ha areálu priemyselného parku po výrobe OFS, a.s. – možné podnikateľské využitie, + existencia výroby a predaja zámkovej dlažby a transportných betónov a výrobkov z betónu, + existencia penziónu s kapacitou 10 osôb, + existencia turistickej ubytovne s kapacitou 120 osôb, + existencia penziónu s kapacitou 31 osôb, + firma Hoval, s. r. o., Istebné, vyrába kotle pre ústredné vykurovanie domov, bytoviek i firiem, produkcia vzduchotechniky, 	<ul style="list-style-type: none"> - nevysporiadané pozemkové vlastníctvo, - absencia prepojenia poľnohospodárskej prvovýroby so spracovateľským priemyslom, - nízka kúpyschopnosť obyvateľstva, - nízke priemerné mzdy v poľnohospodárstve, - útlm stavebnej výroby, - útlm ferozliatinárskeho priemyslu, - nedostatok priestorov pre potravinárke predajne, - nedostatok priestorov pre podnikateľov v oblasti služieb, - nedostatok tovaru pre domácnosť, papierníctvo, - absencia predajne drogistického tovaru, - neexistencia predajne ovocia a zeleniny, - absencia predajne s mäsovými výrobkami, - absencia samostatného reštauračného zariadenia, - absencia pohrebníckych a kvetinárskych služieb, - nedostatočné kapacity pre rozvoj drevovýroby, - absencia obecného trhoviska, - zhoršovanie stavu areálov poľnohospodárskeho podniku, - nízky rozpočet obce nedovoľuje v dostatočnej miere podporovať podnikateľské aktivity obyvateľstva, - nedostatok investičného kapitálu z vlastných zdrojov, - nedostatočná miera tvorby finančných zdrojov u fyzických osôb, ktorá zabraňuje rozvoju podnikateľských aktivít,

Doprava a komunikácie

Silné stránky	Slabé stránky
<ul style="list-style-type: none"> + existencia železničnej zastávky v časti Hrádok – prechádzajúca trať č. 180, + vybudovaný jednostranný chodník pozdĺž cesty III. triedy smerom od Hrádku do obce Istebné, 	<ul style="list-style-type: none"> - len 2 km pokrytia chodníkmi popri cestách, - absencia chodníkov medzi hlavnou cestou a bytovým domom č. 10, v hornej časti obce, - chýbajúci asfaltový povrch chodníkov medzi bytovými



<ul style="list-style-type: none"> + prechádzajúca ceste I triedy č. 70 prepájajúca región s okresom Martin a krajským mestom Žilina, + relatívne dostatočne vybudovaná sieť miestnych komunikácií - 5 km, + cca. 3 km štátnych komunikácií, + 3 zastávky SAD, 	<ul style="list-style-type: none"> - domami s 4 bytovými jednotkami, - nevyhovujúci stav pešieho priestranstva v centrálnej časti obce v nadväznosti na navrhované - oddychové plochy, - nevyhovujúci stav štátnej komunikácie od Hrádku po Istebné, - nevyhovujúci stav komunikácie od OFZ, a.s. po PD a pred bytovými domami č. 3 a č. 150, - nevyhovujúce šírkové usporiadanie komunikácie na Skalickej ulici, - nedostatok parkovacích miest pred infraštruktúrou vzdelávania, - nedostatok parkovacích miest pred obecným cintorínom, - nedostatok parkovacích miest pred športovou infraštruktúrou, - absencia parkovacích miest pred oddychovými zónami, - nedostatok parkovacích miest pri bytových domoch v starej a novej kolónii, - absencia parkovacích miest pred obchodnými jednotkami a kostolom, - nevyhovujúci stav zastávok SAD, - absencia cestného prepojenia Školskej ulice s križovatkou pod domom smútku, - absencia chodníka smerom k autobusovej zastávke – Istebné, - nedostatočná údržba ciest v zimnom období, - nedostatok finančných prostriedkov na údržbu technickej infraštruktúry, - nevyhovujúci technický a kvalitatívny stav dopravnej infraštruktúry,
--	---

Technická infraštruktúra

Silné stránky	Slabé stránky
<ul style="list-style-type: none"> + existencia káblovej televízie, + existencia obecného cintorína, + existencia domu smútku, + prítomnosť pobočky Slovenskej pošty, a.s., + existencia verejného vodovodu, + existencia vlastného zdroja pitnej vody – 3 pramene, + plynofikácia obce, + dobré pokrytie signálom mobilných operátorov - Orange - 70 %, T - mobile - 65 %, <ul style="list-style-type: none"> + 98 % pokrytie obec dažďovou kanalizačnou sieťou, + 98 % pokrytie splaškovou kanalizačnou sieťou, + existencia ČOV, + vhodná lokalita na výstavbu rodinných domov – Skalická a Školská ulica, + vhodná lokalita na výstavbu rodinných domov – medzi obcou a firmou Hoval, s.r.o., + vhodná lokalita na výstavbu rodinných domov – Pod Horicou, + vhodná lokalita na výstavbu rodinných domov – záhradkárskej kolónii, + existencia požiarnej zbrojnice, 	<ul style="list-style-type: none"> - nevyhovujúce potrubie verejného vodovodu, - nevyhovujúci stav elektrickej siete NN, - nevyhovujúci stav elektrickej siete VN, - nedostatočná kapacita elektrickej siete, - zlý technický stav telefónnej siete, - zlý technický stav existujúcich transformátorových staníc, - nevyhovujúci stav koryta Istebianskeho potoka, - neosvetlený priestor pri potoku od stánku PNS po most, - nedobudovaný verejný vodovod, - neukončená plynofikácia obce – nezapojené prípojky k bytovým domom, - nevyhovujúci stav drevín v miestnom cintoríne, - nevyhovujúci stav múru pozdĺž potoka v centre obce, - zlý technický stav miestneho rozhlasu, - negatívny stav nehnuteľného majetku obce – obecný úrad - interiéry, ..., - nedostatok finančných prostriedkov na údržbu technickej infraštruktúry, - nedostatok regionálneho digitálneho obsahu a nízke konkurenčné prostredie z dôvodu vysokej ceny za PC , nízkej výkonnosti e-služieb ,

Odpadové hospodárstvo

Silné stránky	Slabé stránky
<ul style="list-style-type: none"> + dažďová kanalizácia s pokrytím 98 % územia, + 98 % pokrytie splaškovou kanalizačnou sieťou, + existencia funkčnej ČOV, + kvalitná legislatíva pre nakladanie s KO a DSO, + zabezpečený odvoz TKO, 	<ul style="list-style-type: none"> - nedostatok nádob na separovaný zber, - nedostatok kontajnerov na odpad pred bytovými domami, - nevybudované obecné kompostovisko, - nevybudovaný zberný dvor pre separovaný zber,



+ existencia separovaného zberu,	- nedostatok nádob na separovaný zber, - nedostatok kontajnerov na odpad pred bytovými domami, - nevyriešený pravidelný odvoz separovaného zberu, do separovaného zberu nie sú dostatočne zapojené domácnosti, - neriešený odvoz starých elektrospotrebičov a rozmerného odpadu, - chýbajúca skládka stavebného odpadu, - existencia odpadu v korytách miestnych tokov, - existencia čiernych skládok, - nedostatok smetných košov na verejných priestranstvách,
----------------------------------	---

Životné prostredie

Silné stránky	Slabé stránky
+ rozvodná sieť plyn, + existencia vodovodnej siete, + vlastné zdroje pitnej vody – 3, + dažďová kanalizácia s pokrytím 98 % územia, + 98 % pokrytie splaškovou kanalizačnou sieťou, + existencia funkčnej ČOV, + existencia chránených území priamo v obci, + existencia vzácneho rastlinstva, + NP Malá Fatra prechádzajúca do obce zo severozápadu, + existencia lokalít NATURA 2000, + prechádzajúce hydrokoridory – Istebiansky potok, rieka Orava, + chránené územia miestneho významu, biokorydory,	- nedobudovaná rozvodná vodovodná sieť, - neukončená plynifikácia obce, - negatívny dopad prevádzky pohostinských zariadení, - nevyhovujúci stav drevín v miestnom cintoríne, - nevyhovujúci stav koryta Istebianskeho potoka, - nedostatok nádob na separovaný zber, - nedostatok kontajnerov na odpad pred bytovými domami, - nedostatočná starostlivosť o zeleň v „Starej kolónii“. - vysoký stupeň znečistenia rieky Orava, - existencia environmenálne náročných výrobných podnikov v obci, - nevyhovujúci stav priestranstva pri ceste III. triedy oproti areálu Hoval, s.r.o., - nevyhovujúci stav zelene ponad bytové domy so 4 bytovými jednotkami, - nevhodné parkovanie áut devastuje verejné priestranstvá pri bytových domoch, - nevyhovujúci stav ovzdušia, - nevybudované ochranné opatrenia proti možným záplavám,

Sociálna oblasť a zdravotníctvo

Silné stránky	Slabé stránky
+ existencia detského domova v obci, + možnosť zriadenia zariadenia sociálnych služieb v budove bývalej MŠ, + možnosť využitia školských kapacít na poskytovanie verejného stravovania pre prestárlych občanov, + existencia stomatologickej ambulancie, + existencia ambulancie praktického lekára pre deti a dospelých, + existencia ambulancie pre dospelých, + existencia lekárne, + dobrá zdravotná starostlivosť v okresnom meste Dolný Kubín, + dobré podmienky na rozvoj sociálnych služieb, + sociálna a veková stratifikácia obyvateľov v obci predurčuje potrebu budovania zariadení sociálnych služieb,	- nedostatok priestorov pre mládež a dospelých, - nepostačujúce priestory pre dôchodcov, - chýba samostatné verejné stravovanie, - absencia občianskych združení v spôsobilosťou v sociálnej sfére, - absencia opatrovateľskej služby, - nevyhovujúca alokácia lekárskej starostlivosti v časti – v časti Hrádok, - absencia domu dôchodcov, - absencia zariadenia starostlivosti o starších obyvateľov, - nedostatočná úroveň klubovej činnosti, - zdravotný stav obyvateľstva, - pretrvávajúce tradičné spádové oblasti dochádzky za prácou - nízka úroveň priestorovej mobility za prácou všeobecne a nízky rozsah medziokresnej a medzikrajskej dochádzky za prácou. - absencia systému podporných poradenských a informačných služieb pre potreby pracovnej mobility (mobilitný servis) - prehlbovanie dlhodobej nezamestnanosti



Školstvo a šport

Silné stránky	Slabé stránky
<ul style="list-style-type: none"> + existencia materskej školy s kapacitou 50 detí, + existencia základnej školy s kapacitou 250 žiakov, + existencia mimoškolského záujmového zariadenia, + vlastná školská jedáleň pre potreby základnej školy, + viacúčelové športové ihrisko, + organizované divadelné, výtvarné krúžky, + organizovanie krúžkov v oblasti ľudových tradícií, + existencia spojenej strednej školy, + existencia ubytovacieho zariadenia – domov mládeže pre 120 žiakov, + existencia vlastnej telocvične a športovej haly pre potreby strednej školy, + vybudované tenisové kurty, + vybudované futbalové ihrisko, + existencia poľovníckeho revíru, + existencia futbalového a tenisového klubu, + organizácia športových krúžkov na strednej škole – informatika, účtovníctvo, matematika, autoelektrikársky, + existencia rybárskeho revíru na vodnom toku Orava, + existencia sauny, 	<ul style="list-style-type: none"> - nevyhovujúci, až havarijný stav budovy základnej školy, - chátrajúce budovy ZŠ a MŠ, - nevyhovujúci stav sociálnych zariadení v budovách, - nedostatočne udržiavané ihriska – nedostatok peňazí na hospodára, - nedostatok priestorov na športovanie, - absencia telocvične priamo v obci Istebné, - neexistencia školského časopisu, - nevyhovujúci stav areálu materskej školy, - nedostatok športových plôch, - nemožnosť využívania školskej infraštruktúry mimo vyučovacích hodín, - nevyhovujúci stav infraštruktúry na futbalovom ihrisku, - absencia neformálneho vzdelávacieho zariadenia, - absencia priestorov pre neformálne vzdelávanie, - deficit finančných prostriedkov znamená sústavné obmedzovanie nákupu nástrojov a zariadení v školstve, - nesystémová reforma vzdelávacej sústavy, - nedostatočná starostlivosť o starších občanov,

Kultúra

Silné stránky	Slabé stránky
<ul style="list-style-type: none"> + dlhoročná história obce, tradície, + rozvoj a uchovávanie kultúrnych tradícií a folklóru, + dobré kultúrne povedomie obyvateľov, + existencia obecnej knižnice, + dychová kapela: Istebňanka, + existencia hudobnej speváckej skupiny, + existencia kostola, + drevený artikulárny kostol postavený v 17. storočí (v r. 1990 boli vykradnuté vzácnosti interiéru - sošky maľby) + Barokový kaštieľ - Detský domov Istebné (II. polovica 18. storočia) + pamätná tabuľa Juraja Matúšku (1849) umiestnená na budove evanjelickej fary v Istebnom + pamätná tabuľa padlým občanom počas SNP + existencia obecného kina, + existencia historickej zvonice s farou, 	<ul style="list-style-type: none"> - malé priestory pre knižnicu, - nefunkčné obecné kino, - nedostatočná podpora nákupu knižnej literatúry do miestnej knižnice, - nerozvinutá kultúrna turistika, - nízka kapacita kultúrneho domu, - absencia funkčného pódia, - nedostatočné materiálne vybavenie na kultúrne a vzdelávacie podujatia,

Propagácia a cestovný ruch

Silné stránky	Slabé stránky
<ul style="list-style-type: none"> + prítomnosť NP Malé Karpaty - turistické chodníky, + blízko alokované lyžiarske stredisko Kubínska Hoľa, + existencia ubytovacích kapacít penziónového typu s kapacitou 10 a 31 osôb, + existencia turistickej ubytovne s kapacitou 120 osôb, + existencia stravovacieho zariadenia , + cez Istebné vedie turistický chodník na Kubínsku hoľu, + existencia prírodných útvarov - Kryštáľová jaskyňa, Bôriková mláka, Domašinsky meander a Šútovská epigenéza, + možnosť lyžovania v blízkosti obce - Revišné - 4 km, Kuzminovo - 6 km, Malá Lučivná - 9 km, SKI PARKU Kubínska Hoľa - 11 km (jedno z najväčších a najnavštevovanejších stredísk na Slovensku), + výhodná poloha obce v blízkosti rieky Orava, + existencia www stránky obce, + pravidelné kultúrne podujatia, 	<ul style="list-style-type: none"> - nedostatočná propagácia goodwillu a CR obce, - nedostatočné služby v oblasti cestovného ruchu, - slabá kooperácia s cestovnými kancelárkami, - nedostatočné označenie turistických chodníkov, - zlý technický stav turistických chodníkov, - nedostatočná informovanosť historických pamiatkach v obci, - nevybudovaná infraštruktúra v Istebianskej doline, - absencia možnosti lyžovania priamo v obci – detský vleč, - absencia kúpaliska,



+ množstvo historických pamiatok – kaštieľ, kostoly, ...,	
---	--

Administratíva a bezpečnosť

Silné stránky	Slabé stránky
<ul style="list-style-type: none"> + existencia verejného rozhlasu, + dostatok priestorov pre administratívu, + budova obecného úradu v dostupná v centre obce, + existencia www stránky obce, 	<ul style="list-style-type: none"> - negatívny stav nehnuteľného majetku obce - obecný úrad, ..., - absencia kamerového systému, - nedostatok finančných prostriedkov na údržbu technickej infraštruktúry, - nedostatočná úroveň optimalizácie procesov a štandardizácie dokumentov vo verejnej správe, - absencia koncepčného a systematického formovania právneho rámca podpory aplikácie IT v procesoch výkonu činností verejnej správy, - nízky podiel e-služieb verejnej správy s vyššou pridanou hodnotou a nízka efektívnosť ostatných služieb verejnej správy, - nízka vybavenosť a výkonnosť technologickej IK infraštruktúry samosprávy - nedostupný kvalitný digitálny obsah - pomaly zavádzané základné služby eGovernmentu a nízka efektívnosť ostatných elektronizovaných verejných služieb, ktoré väčšinou iba kopírujú papierové služby,

Informatizácia obce

Silné stránky	Slabé stránky
<ul style="list-style-type: none"> + DSL pripojenie do siete Internet, + Existencia wi-fi v obci s pokrytím 65 %, cca. 70 % pokrytie signálom Orange, + cca. 65 % pokrytie signálom T – mobile, + postupne zavádzané služby eGovernmentu a elektronizácia služieb štátnej správy a samosprávy + dobrá vybavenosť a výkonnosť technologickej IK infraštruktúry v obecnom úrade, + široká sieť pamäťových a fondových inštitúcií a dostupnými, rozsiahlymi a hodnotnými zdrojmi pre kvalitný digitálny obsah a e-služby, + relatívne vysoká penetrácia širokopásmového pripojenia, 	<ul style="list-style-type: none"> - absencia verejného prístupového bodu, - neexistencia verejného internetu, - neexistencia internetovej kaviarne, - neorganizované kurzy v oblasti využitia Internetu, - nedostatok regionálneho digitálneho obsahu a nízke konkurenčné prostredie z dôvodu vysokej ceny za PC , nízkej výkonnosti e-služieb , - nedostatočná úroveň optimalizácie procesov a štandardizácie dokumentov vo verejnej správe, - absencia koncepčného a systematického formovania právneho rámca podpory aplikácie IT v procesoch výkonu činností verejnej správy, - nízky podiel e-služieb verejnej správy s vyššou pridanou hodnotou a nízka efektívnosť ostatných služieb verejnej správy, - fyzicky nedostupný internet v území s nízkou hustotou osídlenia, alebo málo atraktívny pre používateľov, - pomaly zavádzané základné služby eGovernmentu a nízka efektívnosť ostatných elektronizovaných verejných služieb, ktoré väčšinou iba kopírujú papierové služby, - pomaly rastúca penetrácia širokopásmového pripojenia,

Vo vyššie uvedenom kontexte je potrebné sledovať i potenciálne rozvojové príležitosti a hrozby, indukované hierarchicky vyššími faktormi sociálno - ekonomického rozvoja. Na základe uskutočnených analýz je možné za najväčšie hrozby pokladať hlavne:

1. Znižovanie konkurencieschopnosti obce v dôsledku trvalej stagnácie v rozvoji spolupráce podnikateľskej sféry s orgánmi miestnej samosprávy – Public Private Partnership.
2. Rozhodnutie kľúčového investora o zmene alokácie investície.
3. Nedostatok externých finančných prostriedkov potrebných na zabezpečenie kvalitných verejných služieb.
4. Podcenenie významu kvalitatívneho rozvoja ľudských zdrojov ako pre ekonomický, tak aj pre sociálny rozvoj obce Istebné.
5. Podcenenie významu informačných technológií ako základného prvku ekonomického rozvoja a rozvoja ľudských zdrojov v obci.



Jedným z nutných predpokladov úspešnej implementácie Programu hospodárskeho a sociálneho rozvoja je náväznosť na existujúcu sústavu strategických a rozvojových dokumentov. Tento fakt sa premietol z časti aj do výberu opatrení a cieľových skupín, na ktoré sa má zamerať podpora z verejných zdrojov, hlavne z dôvodu efektívneho vynakladania finančných prostriedkov, odstránenia duplicit, možných protichodných účinkov opatrení atď.. Z tohto dôvodu je prirodzeným rámcom Program hospodárskeho a sociálneho rozvoja Žilinského samosprávneho kraja, ako aj NSRR 2007 – 2013, ale aj platná legislatíva v oblasti zabezpečovania verejných služieb.

Komparáciou výsledkov vyššie uvedenej selekcie odvetvových disparít a PHSR ZISK je možné zistiť, že niektoré opatrenia v rámci tohto dokumentu pokrývajú kritické oblasti zistené v problémovej analýze. Preto je nutné v súlade s vyššie uvedenými skutočnosťami zamerať sa na odstránenie týchto disparít v relevantných cieľových oblastiach a relevantných skupín.

1. Hospodárstvo a vedecko-technický rozvoj
Cieľová skupina
<ul style="list-style-type: none"> - podnikateľské subjekty v priemysle, obchode a výrobných službách - obec - investori
2. Technická infraštruktúra
Cieľová skupina
<ul style="list-style-type: none"> - obce, - obyvatelia obce, - podnikateľské subjekty, - mimovládne subjekty,
3. Životné prostredie
Cieľová skupina
<ul style="list-style-type: none"> - obec, - obyvatelia obce, - podnikateľské subjekty,
4. Sociálna oblasť a zdravotníctvo
Cieľová skupina
<ul style="list-style-type: none"> - nezamestnaní, - sociálne odkázaní, - zdravotne a duševne postihnutí, - obyvatelia v dôchodkovom veku, - mladá ľudia, - rizikové skupiny obyvateľstva,
5. Školstvo a šport
Cieľová skupina
<ul style="list-style-type: none"> - deti predškolského veku, - žiaci v rámci povinnej školskej dochádzky, - nezamestnaní, - obyvatelia v dôchodkovom veku, - športovci organizovaní v rámci športových hnutí, - pasívna športová verejnosť, - obyvatelia v produkčnom veku,
6. Kultúra
Cieľová skupina
<ul style="list-style-type: none"> - obyvateľstvo - podnikateľské subjekty - návštevníci obce,
7. Cestovný ruch a public relation
Cieľová skupina
<ul style="list-style-type: none"> - obec, - VÚC, - obyvatelia obce, - návštevníci obce, - súkromný podnikateľský sektor,

6 STRATEGICKÝ CIEĽ

Na základe analýzy súčasnej situácie a predpokladov ďalšieho rozvoja sa navrhuje pre obec Istebné nasledovný strategický cieľ:

„Zabezpečiť trvalo udržateľný rozvoj obce Istebné, po ekonomickej, sociálnej, kultúrnej stránke. Ekonomický, kultúrny a spoločenský rast bude zabezpečený prostredníctvom disponibilného potenciálu nachádzajúceho sa v ľudských, prírodných a ekonomických zdrojoch. Hlavné zameranie ekonomickej činnosti bude obec smerovať do ekologicky nezávadných prevádzok v oblasti



cestovného ruchu, poľnohospodárstva a priemyselnej výroby, pre ktoré má ideálne rozvojové predpoklady. Zabezpečiť ochranu životného prostredia a jeho zvelaďovanie hlavne v podobe rozvoja a kultivácie oddychových zón v obci a športovo – rekreačných areálov.“

Formulácia strategického cieľa vychádza z predpokladu, že budú vytvorené podmienky pre stabilizáciu, rozvoj a adaptáciu ekonomicky aktívnych a výkonných subjektov. Zvyšovanie výkonnosti hospodárstva na udržateľnej úrovni v dlhodobom horizonte a rast jeho konkurencieschopnosti je považované za prioritu. Zároveň však musia byť vytvorené také podmienky, aby sa nezvyšovali výdavky verejných prostriedkov, ale aby nastala ich konsolidácia za účelom podpory nových rozvojových projektov.

Navrhovaná stratégia vychádza zo strategických prístupov v rámci regionálneho rozvoja, ktoré sú postavené na:

- aktivizácii nedostatočne využívaného potenciálu a podpore hospodárskeho rozvoja obce a okolia,
- rozšírení a zvýšení podielu aktivít na úrovni partnerstva,
- aktivizácii nástrojov riadenia verejných výdavkov za účelom ich zníženia.

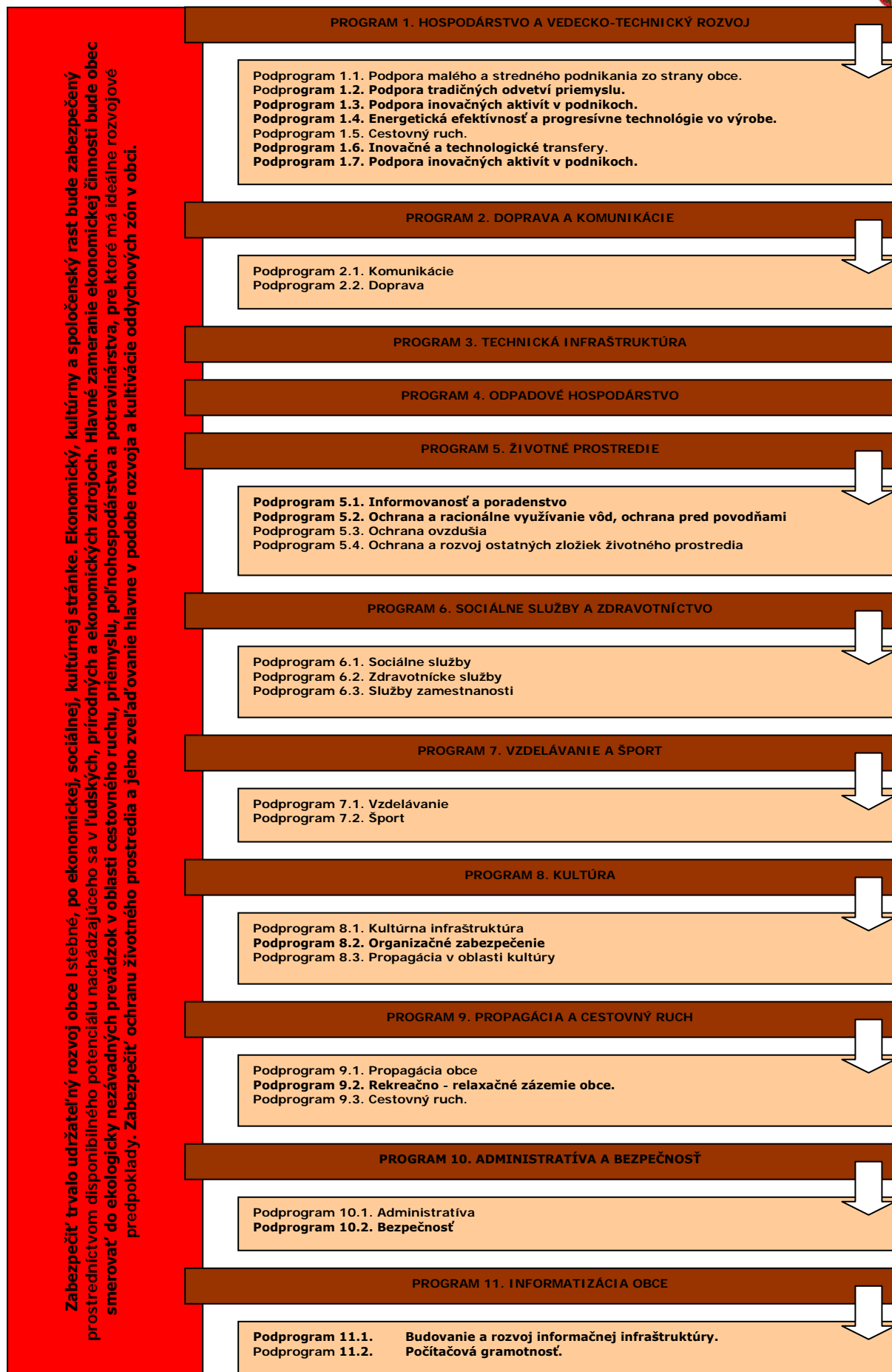
Súbežne je však potrebné venovať pozornosť aj rozvíjaniu ľudských zdrojov. Hlavným zámerom stratégie v tejto oblasti je zapojenie viacerých subjektov a postup riešenia danej problematiky v rámci partnerstva. V oblasti vybavenia územia dopravnou infraštruktúrou sa stratégia orientuje hlavne na vybudovanie prepojenia regiónu tak, aby bola zabezpečená napojenosť na dopravné koridory v dostatočnom čase a kvalite. Okrem zlepšenia dopravnej obslužnosti sa pozornosť venuje aj rozvoju informačnej spoločnosti. Stratégia v oblasti životného prostredia je zameraná na zlepšenie situácie zavádzaním nových ekologických metód výroby energie, novým prístupom občanov k ochrane životného prostredia. Stratégia je založená na eliminácii kľúčových disparít, ktoré sú bariérou rozvoja a na využití pozitívnych výhod, ktoré poskytujú príležitosti pre dlhodobý rast. To je možné uskutočniť len na úrovni partnerstva spoluprácou verejného a súkromného sektora a integrovaným prístupom k riešeniu ekonomických, sociálnych a environmentálnych aspektov.

Na dosiahnutie strategického cieľa budú podporovať globálne ciele podľa jednotlivých kľúčových odvetví. Uvedené ciele plne korešpondujú s hlavnými cieľmi definovanými v PHSR Žilinského samosprávneho kraja a podporujú jeho naplnenie.

GLOBALNE CIELE ROZVOJA

Globálne ciele rozvoja definujú strategický zámer za príslušnú prioritnú rozvojovú oblasť. Strategický zámer je následne rozpracovaný na jednotlivé ciele rozvoja, ktoré sú zabezpečované príslušnými opatreniami.

Nasledujúca schéma prezentuje vnútornú logiku programu z hľadiska Programov a Podprogramov.





6.1 PROGRAM 1. HOSPODÁRSTVO A VEDECKO-TECHNICKÝ ROZVOJ

Strategický zámer

Zlepšiť podmienky pre rozvoj podnikateľských aktivít, s dôrazom na zvýšenie úrovne zamestnanosti a úrovne a kvality služieb pre obyvateľov obce. V oblasti priemyslu je potrebné okrem zachovania stabilných prvkov výroby všetkými možnými opatreniami podporovať vytváranie nových pracovných príležitostí. Z uvedeného dôvodu sa plánuje výstavba nových priemyselných zón, ktoré by významným spôsobom pozitívne ovplyvnili zamestnanosť a ekonomickú stabilitu v obci.

Podprogram 1.1. Podpora malého a stredného podnikania zo strany obce.

Cieľ 1.1	Finančne, legislatívne a technicky podporovať malé a stredné podnikanie zo strany obce.
-----------------	--

Projekty opatrenia:

Projekt 1.1.1 Aktivita	Vypracovať postup podpory, výučby a rozvoja tradičných remesiel v obci. Vytvoriť materiálne, finančné a personálne podmienky pre rozvoj tradičných remesiel v obci. Nadviazať spoluprácu vzdelávacích inštitúcií, obce, podnikateľských subjektov a obyvateľov obce pri výučbe a prezentácii tradičných remesiel.
Projekt 1.1.2 Aktivita	Podpora budovania kooperačných sietí malých a stredných firiem. Vytvoriť inštitucionálne podmienky na podporu MSP so susednými obcami. Analýza predpokladov budovania kooperačných sietí malých a stredných firiem v obci. Tvorba stratégie budovania kooperačných sietí malých a stredných firiem.
Projekt 1.1.3 Aktivita	Zakladanie a revitalizácia malých a stredných podnikov s majetkovou účasťou obce. Analýza možností rozvoja podnikateľských aktivít obcou. Spracovanie podnikateľského zámeru obce. Príprava podmienok pre založenie podnikateľských subjektov. Založenie podnikateľských subjektov.
Projekt 1.1.4 Aktivita	Podpora rozvoja obchodných a komerčných služieb v obci. Spracovanie technickej dokumentácie. Zriadenie prevádzky holičstva a kaderníctva. Zriadenie predajne domácich potrieb. Zriadenie predajne ovocia a zeleniny. Zriadenie predajne mäsových výrobkov. Zriadenie malej predajne kvetov a príslušenstva pre záhradkárov. Zriadenie priestorov pre provizórnu pobočku Slovenskej sporiteľne. Výstavba multifunkčnej budovy pre obchodné jednotky a komerčné služby. Zriadenie prevádzky krajčírstva a opravy odevov.
Projekt 1.1.5 Aktivita	Podpora rozvoja reštauračných služieb v obci. Spracovanie technickej dokumentácie. Výstavba priestorov pre zriadenie prevádzok reštaurácií a kaviarní. Zriadenie prevádzky pizzerie. Zriadenie prevádzky cukrárne.
Projekt 1.1.6 Aktivita	Podpora rozvoja ubytovacích služieb v obci. Spracovanie technickej dokumentácie. Výstavba ubytovacích zariadení penzijnového typu.

Podprogram 1.2. Podpora tradičných odvetví priemyslu.

Cieľ 1.2	Zabezpečiť rozvoj tradičných remesiel v obci.
-----------------	--

Projekty opatrenia:

Projekt 1.2.1 Aktivita	Podporovať rozvoj tých odvetví priemyslu, pre ktorých rozvoj sú v okolí regiónu vytvorené ideálne podmienky. Podpora rozvojových zámerov súkromnej sféry, ktoré sú v súlade s potrebami rozvoja obce a
----------------------------------	--



ktoré sú efektívne z pohľadu tvorby nových pracovných miest.
Zriadenie prevádzky výroby a predaja mliečnych tradičných výrobkov.
Zriadenie prevádzky plničky nízkomineralizovanej vody.
Výstavba novej výrobnéj haly pre rozšírenie produkcie firmy Hoval, s.r.o..

- Projekt 1.2.2**
Aktivita
Rekonštrukcia infraštruktúry hospodárskeho dvora poľnohospodárskeho družstva.
Vypracovanie technickej dokumentácie.
Rekonštrukcia vodovodných sietí, odpadovej infraštruktúry, elektrických rozvodov.
Rekonštrukcia cestnej infraštruktúry.
- Projekt 1.2.3**
Aktivita
Rekonštrukcia budov a hál v areáli hospodárskeho dvora PD.
Vypracovanie technickej dokumentácie.
Rekonštrukcia budov.
- Projekt 1.2.4**
Aktivita
Výstavba infraštruktúry PD.
Vypracovanie technickej dokumentácie.
Zvýšenie kapacít skladového hospodárstva pre potreby PD.
Riešenie manipulácie s externým biologickým produktom PD.
Výstavba priestorov na priamy predaj poľnohospodárskej produkcie.
- Projekt 1.2.5**
Aktivita
Nákup technológií na výrobu a spracovanie biomasy.
Vypracovanie podnikateľského plánu.
Nákup technológií.

Podprogram 1.3. Podpora inovačných aktivít v podnikoch.

Cieľ 1.3 Vytvorenie podmienok na rozvoj inovačných aktivít v súkromných podnikoch.

Projekty opatrenia:

- Projekt 1.3.1**
Aktivita
Zavádzanie nových technológií do súčasných výrobných prevádzok.
Podpora podnikateľov zavádzajúcich výrobu na báze progresívnych technológií, pomoc pri získavaní nenávratných finančných prostriedkov zo Štrukturálnych fondov na tento účel.
Nákup novej technológie pre podniky drevárskej výroby.
Rozširovanie priestorov pre drevársku výrobu.
Rozširovanie priestorov pre firmu Hoval, s.r.o..
Obstaranie technológií pre potreby tradičnej ferozliatinárskej výroby.
Obstaranie technológií pre potreby výroby stavebných materiálov.
- Projekt 1.3.2**
Aktivita
Rekonštrukcia existujúcich zastaralých priemyselných zón, s dôrazom na zavádzanie nových technológií.
Návrh alternatív rozvoja existujúcich priemyselných zón.
Vypracovanie technickej dokumentácie.
Rekonštrukcia priemyselných zón.
Rozšírenie skladového hospodárstva v obci.

Podprogram 1.4. Energetická efektívnosť a progresívne technológie vo výrobe.

Cieľ 1.4 Zvýšenie energetickej efektívnosti na strane výroby aj spotreby a zavádzanie progresívnych technológií v energetike.

Projekty opatrenia:

- Projekt 1.4.1**
Aktivita
Podpora výstavby zariadení na využívanie obnoviteľných zdrojov energie.
Spracovanie technickej dokumentácie.
Výstavba vodnej elektrárne – fara, garáže, pri „Medveckých“, „Na Miačilách“.
Výstavba malých slnečných elektrární.

Podprogram 1.5. Cestovný ruch.

Cieľ 1.5 Podporiť podnikateľské aktivity v cestovnom ruchu.



Projekty opatrenia:

Projekt 1.5.1 Aktivity	Podpora vytvárania nových atraktivít v obci. Výstavba viacúčelových športových ihrísk.
Projekt 1.5.2 Aktivity	Podpora budovania nových a modernizácia existujúcich zariadení cestovného ruchu. Výstavba oddychovej zóny v Istebianskej doline. Výstavba malého lyžiarskeho strediska. Výstavba menšieho termálneho kúpaliska. Výstavba náučno – turistických chodníkov Lysica, Žiar. Výstavba tradičného salaša s predajom mliečnych výrobkov.

Podprogram 1.6. Inovačné a technologické transfery.

Cieľ 1.6 Podpora inovácií a technologických transferov.

Projekty opatrenia:

Projekt 1.6.1 Aktivity	Podpora inovácií a technologických transferov v podnikoch výroby. Nákup novej technológie. Vypracovanie podnikateľského plánu a štúdie uskutočniteľnosti. Obstaranie technológie.
----------------------------------	---

Podprogram 1.7. Podpora inovačných aktivít v podnikoch.

Cieľ 1.7 Podpora spoločných služieb pre podnikateľov.

Projekty opatrenia:

Projekt 1.7.1 Aktivity	Vytvorenie ekonomických a technických podmienok pre výstavbu priemyselných zón v obci - príprava územia a realizácia infraštruktúry. Výkup súkromných pozemkov pre uskutočnenie investičnej výstavby. Spracovanie technickej dokumentácie. Zriadenie priemyselnej zóny.
Projekt 1.7.2 Aktivity	Podpora výstavby a vybavenia hmotnej infraštruktúry. Realizácia investičnej výstavby prípravy pozemkov – inžinierske siete. Výstavba výrobných a montážnych hál.
Projekt 1.7.3 Aktivity	Podpora výstavby administratívnych priestorov a ich zariadení. Spracovanie technickej dokumentácie. Výstavba budov. Obstaranie zariadení.

6.2 PROGRAM 2. DOPRAVA A KOMUNIKÁCIE

Strategický zámer

Podpora investičných aktivít so zameraním na modernizáciu a budovanie regionálnych komunikácií (ciest II. a III. triedy) zaisťujúcich dopravnú obslužnosť obce Istebné. Zámerom je zabezpečiť také prepojenie osídlenia, ktoré umožní efektívny pohyb ľudí a tovaru, modernizáciu dopravných subsystémov zabezpečujúcich bezpečné a hygienicky vyhovujúce dopravné trasy. Cieľom investícií do tohto typu dopravnej infraštruktúry je odstránenie identifikovaných nedostatkov v cestnej sieti s ohľadom environmentálny a bezpečnostný aspekt.

Podprogram 2.1. Komunikácie

Cieľ 2.1 Zabezpečiť výstavbu a rekonštrukciu miestnych a štátnych komunikácií.



Projekty opatrenia:

Projekt 2.1.1 Aktivity	Výstavba miestnych komunikácií v obci. Vypracovanie technickej dokumentácie. Výstavba miestnej komunikácie na prepojenie Školskej ulice s križovatkou pod domom smútku.
Projekt 2.1.2 Aktivity	Rekonštrukcia miestnych komunikácií v obci. Analýza súčasného stavu miestnych komunikácií. Vypracovanie technickej dokumentácie. Rekonštrukcia miestnej komunikácie pred bytovým domom č. 3. Rekonštrukcia miestnej komunikácie pred bytovým domom č. 150. Rekonštrukcia miestnej komunikácie popod faru až po dom č. 97. Rekonštrukcia miestnej komunikácie smerom k domu č. 103. Rekonštrukcia povrchu miestnych komunikácií v starej časti obce. Rozšírenie profilu cesty na Skalickej ulici. Rekonštrukcia komunikácie od firmy OFZ, a.s., po PD. Rekonštrukcia miestnej komunikácie k miestnemu cintorínu. Rekonštrukcia miestnej komunikácie pri pohostinstve „Koruna“. Inštalácia spomaľovačov na ceste III. triedy od záhradkárskej osady po autoservis. Výstavba otočky na konci Skalickej ulici.
Projekt 2.1.3 Aktivity	Výstavba cyklotrás na prepojenie sídiel regiónu. Vypracovanie technickej dokumentácie. Výstavba cyklotrás.
Projekt 2.1.4 Aktivity	Dostavba parkovísk pre potreby občianskej infraštruktúry. Vypracovanie technickej dokumentácie. Výstavba nových parkovacích miest v „Novej kolónii“. Výstavba nových parkovacích miest v „Starej kolónii“. Výstavba nových parkovacích miest pri bytových domoch č. 3 – 4. Výstavba parkovacích miest pri evanjelickom kostole. Výstavba parkoviska pri miestnom cintoríne.
Projekt 2.1.5 Aktivity	Dostavba a rekonštrukcia chodníkov popri miestnych komunikáciách. Vypracovanie technickej dokumentácie. Výstavba chodníka medzi bytovými domami č. 10 a hlavnou cestou III. triedy. Výstavba chodníka v hornej časti obce. Výstavba chodníka medzi bytovými domami č. 164 a č. 165. Výstavba chodníka na ulici „Hliny“. Rekonštrukcia chodníkov na miestnom sídlisku. Rekonštrukcia chodníka pri pohostinstve „Koruna“. Rekonštrukcia chodníka popri školskej jedálni. Výstavba chodníka medzi bytovými domami so 4 bytovými jednotkami. Výstavba jednostranného chodníka smerom k zastávke SAD.
Projekt 2.1.6 Aktivity	Rekonštrukcia mostov a lávok. Vypracovanie technickej dokumentácie a príprava projektového spisu. Rekonštrukcia lávky cez rieku Orava.
Projekt 2.1.7 Aktivity	Rekonštrukcia štátnych komunikácií v obci. Analýza súčasného stavu miestnych komunikácií. Vypracovanie technickej dokumentácie. Rekonštrukcia štátnej komunikácie od časti Hrádok po obec Istebné. Rekonštrukcia štátnej cesty I/70 v celej dĺžke intravilánu obce v časti Hrádok.

Podprogram 2.2. Doprava

Cieľ 2.2	Zabezpečenie dopravného spojenia hromadnou autobusovou dopravou, prípadne železničnou dopravou.
-----------------	--

Projekty opatrenia:

Projekt 2.2.1 Aktivity	Zabezpečiť pravidelné dopravné spojenie s okresným mestom a regionálnymi centrami. Finančná podpora verejnej dopravy.
Projekt 2.2.2	Rekonštrukcia zastávok SAD.



Aktivity Vypracovanie technickej dokumentácie.
Zrekonštruovať autobusové zastávky so samostatnými pruhmi a nástupnými plochami.

6.3 PROGRAM 3. TECHNICKÁ INFRAŠTRUKTÚRA

Strategický zámer

Rozvoj komplexnej infraštruktúry podporujúcej rozvoj obce a zohľadňujúcej rast kvality života obyvateľov obce a životného prostredia. Rozvoj infraštruktúry bude smerovať hlavne k jej rozšíreniu na potenciálne priemyselné zóny v obci, IBV, ako aj na rekonštrukciu súčasnej infraštruktúry - vodovodnej, elektrickej, komunikačnej.

Cieľ 3 Zabezpečiť rozvoj a rekonštrukciu technickej infraštruktúry v obci.

Projekty opatrenia:

Projekt 3.1 Aktivity	Výstavba inžinierskych sietí v nových lokalitách IBV. Vypracovanie technickej dokumentácie. Príprava územia na výstavbu IBV – medzi Skalickou a Školskou ulicou. Príprava územia na výstavbu IBV – ponad cestu III. triedy od firmy Hoval, s.r.o.. Príprava územia na výstavbu IBV – Pod Horicou. Príprava územia na výstavbu IBV – Gaššova roveň. Príprava územia na výstavbu IBV – Koňúchovo. Príprava územia na výstavbu IBV – Bodorovie. Príprava územia na výstavbu IBV – nad kotolňou bývalého OFZ, a.s.. Príprava územia na výstavbu IBV – smerom na Hlbokú ulicu.. Príprava územia na výstavbu IBV – „Na hlinách“.
Projekt 3.2 Aktivity	Rekonštrukcia a rozšírenie verejného osvetlenia. Vypracovanie technickej dokumentácie a príprava projektového spisu. Rekonštrukcia osvetlenia v obci. Výstavba osvetlenia v časti od stánku PNS po most pozdĺž Istebianskeho potoka. Výstavba osvetlenia v uličke pri detskom domove.
Projekt 3.3 Aktivity	Úprava verejných priestranstiev v centrálnej zóne obce Istebné. Vypracovanie technickej dokumentácie. Úprava verejných priestranstiev v centrálnej zóne obce Istebné.
Projekt 3.4 Aktivity	Výstavba bezdrôtového rozhlasu. Spracovanie technickej dokumentácie. Výber dodávateľa – verejná súťaž. Inštalácia bezdrôtového rozhlasu.
Projekt 3.5 Aktivity	Rekonštrukcia budovy DHZ. Spracovanie technickej dokumentácie. Rekonštrukcia budovy.
Projekt 3.6 Aktivity	Rekonštrukcia Domu smútku a rozšírenie areálu cintorína. Spracovanie technickej dokumentácie. Rekonštrukcia domu nádeje.
Projekt 3.7 Aktivity	Výstavba oporného múru pozdĺž potoka v centrálnej časti obce – od domu č. 66 po č. 77. Spracovanie technickej dokumentácie. Rekonštrukcia oporného múru.
Projekt 3.8 Aktivity	Osadenie lavičiek na verejných priestranstvách. Spracovanie technickej dokumentácie. Osadenie lavičiek.
Projekt 3.9 Aktivity	Meliorácia pozemkov nad rodinnými domami v hornej časti Hlbokej ulice. Spracovanie technickej dokumentácie. Meliorácia pozemkov.
Projekt 3.10 Aktivity	Zmena vlastníctva obecného vodovodu. Odkúpenie vodovodnej siete.



Projekt 3.11 Aktivity	Dostavba obecného vodovodu. Spracovanie technickej dokumentácie. Dostavba vodovodnej siete.
Projekt 3.12 Aktivity	Realizácia termálneho vrtu. Spracovanie technickej dokumentácie. Realizácia vrtu.
Projekt 3.13 Aktivity	Dostav rozvodnej siete plynu. Spracovanie technickej dokumentácie. Realizácia výkopových prác. Výstavba plynových pripojok k bytovým domom.
Projekt 3.14 Aktivity	Rekonštrukcia zberných šácht na ulici Hlboká. Rekonštrukcia šácht.
Projekt 3.15 Aktivity	Rekonštrukcia plynových kotolní v majetku obce. Spracovanie technickej dokumentácie. Rekonštrukcia kotolní.
Projekt 3.16 Aktivity	Odkúpenie kotolne samosprávou s tepelnými rozvodmi. Zmena vlastníctva.

6.4 PROGRAM 4. ODPADOVÉ HOSPODÁRSTVO

Strategický zámer

Vytvorenie efektívneho a spoľahlivého systému odvádzania a zneškodňovania odpadov produkovaných subjektmi. Zabezpečiť výstavbu/dostavbu splaškovej a dažďovej kanalizačnej siete. Vytvoriť podmienky na odvoz a likvidáciu TKO a nebezpečného odpadu, vytvorenie podmienok na efektívnu separáciu odpadu v obci.

Cieľ 4	Nakladanie s komunálnym a drobným stavebným odpadom
---------------	--

Projekty opatrenia:

Projekt 4.1 Aktivity	V súlade s prijatými koncepciami zabezpečiť permanentné znižovanie podielu skladovanej časti odpadov, k čomu organizovať mobilné zbery textílií, kovového odpadu, viacvrstvových obalov nebezpečných odpadov. Zvýšiť environmentálne povedomie ľudí. Zabezpečenie zberného kontajneru 2 x ročne. Zabezpečenie zberu nebezpečných odpadov.
Projekt 4.2 Aktivity	Zabezpečiť separáciu komunálneho odpadu v obci. Ekonomicky motivovať obyvateľstvo. Zabezpečiť požadované podmienky pre realizáciu separovaného zberu.
Projekt 4.3 Aktivity	Rekultivácia skládky čierneho odpadu. Lokalizácia čiernych skládok. Likvidácia skládok.
Projekt 4.4 Aktivity	Výstavba kompostoviska. Vypracovanie technickej dokumentácie. Výber vhodnej lokality a výstavba kompostoviska.
Projekt 4.5 Aktivity	Výstavba zberného dvora pre separovaný zber. Vypracovanie technickej dokumentácie. Výber vhodnej lokality a výstavba zberného dvora.
Projekt 4.6 Aktivity	Obstaranie nádob na separovaný zber. Obstaranie nádob.
Projekt 4.7 Aktivity	Obstaranie nádob na TKO pri bytových domoch. Obstaranie nádob.
Projekt 4.8 Aktivity	Výstavba skládky stavebného odpadu. Vypracovanie technickej dokumentácie. Realizácia výkopových prác. Výstavba skládky.



- | | |
|---------------------------------|--|
| Projekt 4.9
Aktivity | Odstránenie odpadu z koryta Istebianskeho potoka.
Spracovanie technickej dokumentácie.
Revitalizácia koryta potoka. |
| Projekt 4.10
Aktivity | Osadenie smetných košov na verejné priestranstvá.
Obstaranie nárob a inštalácia. |

6.5 PROGRAM 5. ŽIVOTNÉ PROSTREDIE

Strategický zámer

Strategickým zámerom obce je nielen zachovanie existujúceho dobrého stavu životného prostredia a zvyšovania jeho kvality, ale aj eliminácia slabých stránok, neustála osвета, výchova a informovanosť o stave životného prostredia.

Podprogram 5.1. Informovanosť a poradenstvo

Cieľ 5.1 Zabezpečiť účinný systém informovanosti a poradenstva

Projekty opatrenia:

- | | |
|----------------------------------|--|
| Projekt 5.1.1
Aktivity | Spracovať koncepciu zabezpečenia informovanosti, poradenstva a prevencie v oblasti ŽP. Trvale preferovať poradenstvo a prevenciu pred represiou.
Vypracovanie koncepcie pre ochranu životného prostredia v obci.
Prezentácia a šírenie osvety v oblasti životného prostredia. |
|----------------------------------|--|

Podprogram 5.2. Ochrana a racionálne využívanie vôd, ochrana pred povodňami

Cieľ 5.2 Zabezpečiť ochranu a racionálne využívanie vôd, ochranu pred povodňami.

Projekty opatrenia:

- | | |
|----------------------------------|---|
| Projekt 5.2.1
Aktivity | Rekonštrukcia mostov vo vlastníctve obce Istebné.
Vypracovanie technickej dokumentácie a príprava projektového spisu.
Rekonštrukcia mosta. |
| Projekt 5.2.2
Aktivity | Zabezpečiť dostatok kvalitnej pitnej vody, minimalizovať straty vo vodovodných sieťach.
Výstavba vodovodnej siete.
Pravidelný monitoring vodovodnej siete. |
| Projekt 5.2.3
Aktivity | Výstavba protizáplavových opatrení.
Spracovanie technickej dokumentácie.
Výstavba protizáplavových poldrov, hrádz, atď.. |
| Projekt 5.2.4
Aktivity | Revitalizácia koryta vodného toku – Istebiansky potok.
Analýza súčasného stavu.
Vypracovanie technickej dokumentácie.
Úprava koryta Istebianskeho potoka. |
| Projekt 5.2.5
Aktivity | Dostavba obecného vodovodu.
Spracovanie technickej dokumentácie.
Dostavba vodovodnej siete. |
| Projekt 5.2.6
Aktivity | Rekonštrukcia a revitalizácia vodnej nádrže v Istebianskej doline.
Spracovanie technickej dokumentácie.
Revitalizácia vodnej nádrže. |
| Projekt 5.2.7
Aktivity | Revitalizácia a rekonštrukcia dažďovej kanalizačnej siete.
Spracovanie technickej dokumentácie.
Revitalizácia dažďovej kanalizácie. |

Podprogram 5.3. Ochrana ovzdušia



Cieľ 5.3	Zabezpečiť účinnú ochranu ovzdušia pred malými a strednými zdrojmi znečistenia nachádzajúcimi sa v katastrálnom území obce.
-----------------	--

Projekty opatrenia:

Projekt 6.3.4.1	Zabezpečiť zníženie produkovaných emisií hlavným zdrojom znečistenia – domácnosti.
Aktivita	Obmedziť spaľovanie fosílnych palív. Prechod na alternatívne zdroje vykurovania.

Podprogram 5.4. Ochrana a rozvoj ostatných zložiek životného prostredia

Cieľ 5.4	Realizácia účinných opatrení v oblasti ostatných zložiek životného prostredia.
-----------------	---

Projekty opatrenia:

Projekt 5.4.1	Realizácia protieróznych opatrení.
Aktivita	Spracovanie technickej dokumentácie. Realizácia protieróznych opatrení.
Projekt 5.4.2	Oživenie parkovej zóny na cintoríne.
Aktivita	Spracovanie technickej dokumentácie. Oživenie zóny cintorína.
Projekt 5.4.3	Doplniť a udržiavať brehové porasty vodných tokov.
Aktivita	Vypracovanie technickej dokumentácie. Výkon pozemných prác.
Projekt 5.4.4	Výstavba a estetizácia vstupov do obce.
Aktivita	Vypracovanie technickej dokumentácie. Dobudovať vstup do obce.
Projekt 5.4.5	Realizácia izolačnej zelene okolo hospodárskych budov, výrobných areálov a občianskej vybavenosti.
Aktivita	Vypracovanie technickej dokumentácie. Zabezpečiť výsadbu izolačnej hygienickej zelene pozdĺž intenzívne zaťažených dopravných koridorov, poľnohospodárskych a priemyselných areálov a skladov. Zabezpečiť výsadbu vetrolamov a pôdochranej zelene na miestach s veternou a vodnou eróziou. Rozšírené uličné priestory doplniť parkovou zeleňou doplniť dopravné značenie v intraviláne i extraviláne. Výsadba vetrolamov na zabránenie veternej erózie.
Projekt 5.4.6	Výsadba estetickej zelene a výstavba oddychových zón v obci.
Aktivita	Spracovanie technickej dokumentácie. Výstavba parku s lavičkami a detskými ihriskami. Rekultivácia areálu materskej školy. Rekultivácia estetickej zelene na obecnom cintoríne – sanácia nebezpečných porastov. Revitalizácia priestorov estetickej zelene v oblasti Starej kolónie. Dostavba a rozšírenie estetickej zelene v časti ihriska. Rekultivácia priestorov oproti firmy Hoval, s.r.o.. Revitalizácia zelene pri domoch so 4 bytovými jednotkami. Výstavba oddychovej zóny pri evanjelickom cintoríne.

6.6 PROGRAM 6. SOCIÁLNE SLUŽBY A ZDRAVOTNÍCTVO

Strategický zámer

Neustále rozvíjať širokú paletu sociálnych a zdravotných služieb poskytovaných v obci. Dbáť o ich dostupnosť, kvalitu a vzájomnú vyváženosť za účelom dosiahnutia dôstojných podmienok života všetkých kategórií obyvateľov obce.

Podprogram 6.1. Sociálne služby

Cieľ 6.1	Doplniť chýbajúcu infraštruktúru sociálnych zariadení v obci a zvýšiť ich kvalitu.
-----------------	---



Projekty opatrenia:

Projekt 6.1.1 Aktivita	Zriadenie klubových priestorov pre rôzne vekové kategórie. Výber vhodnej alternatívy zariadenia zariadenia. Vypracovanie technickej dokumentácie. Zriadenie klubu mladých. Zriadenie klubu dôchodcov. Zriadenie priestorov pre činnosť neziskových organizácií.
Projekt 6.1.2 Aktivita	Zriadenie centra pre matky s deťmi. Výber vhodnej alternatívy zariadenia zariadenia. Vypracovanie technickej dokumentácie. Realizácia – výstavba / rekonštrukcia budovy pre zariadenie poskytujúce sociálne služby.
Projekt 6.1.3 Aktivita	Výstavba nájomných bytov pred časťou „Stará kolónia“. Výber lokality. Vypracovanie technickej dokumentácie. Výstavba nájomných bytov.
Projekt 6.1.4 Aktivita	Výstavba denného stacionáru. Výber vhodnej alternatívy zariadenia zariadenia. Vypracovanie technickej dokumentácie. Realizácia – výstavba / rekonštrukcia budovy pre zariadenie poskytujúce sociálne služby.
Projekt 6.1.5 Aktivita	Zriadenie domova dôchodcov. Výber vhodnej alternatívy zariadenia zariadenia. Vypracovanie technickej dokumentácie. Rekonštrukcia budovy.
Projekt 6.1.6 Aktivita	Vytvorenie podmienok pre poskytovanie verejného stravovania. Zabezpečenie finančných prostriedkov.
Projekt 6.1.7 Aktivita	Zvýšiť úroveň poskytovaných sociálnych služieb. Zvýšenie kvality poskytovaných služieb. Zvýšenie personálnych kapacít v prípade potreby. Zriadenie opatrovateľskej služby.
Projekt 6.1.8 Aktivita	Podporiť služby pre marginalizované skupiny občanov a týrané ženy. Analýza dopytu po uvedených službách. Zabezpečenie personálnych kapacít. Zabezpečenie priestorov.
Projekt 6.1.9 Aktivita	Rozšírenie priestorov detského domova. Výber vhodnej alternatívy zariadenia zariadenia. Vypracovanie technickej dokumentácie. Realizácia – výstavba / rekonštrukcia budovy pre zariadenie poskytujúce sociálne služby.
Projekt 6.1.10 Aktivita	Zriadenie prevádzky drobných prác a opráv pre prestárlych obyvateľov. Výber vhodnej alternatívy zariadenia zariadenia. Vypracovanie technickej dokumentácie. Realizácia – výstavba / rekonštrukcia budovy pre zariadenie poskytujúce sociálne služby.

Podprogram 6.2. Zdravotnícke služby

Cieľ 6.2	Zlepšiť úroveň poskytovania zdravotníckych a sociálnych služieb.
-----------------	---

Projekty opatrenia:

Projekt 6.2.1 Aktivita	Zlepšenie úrovne poskytovania domácej ošetrovateľskej starostlivosti, rozšírenie jej služieb o poskytovanie rehabilitačných cvičení. Zvýšenie kvality poskytovaných služieb. Zvýšenie personálnych kapacít v prípade potreby.
Projekt 6.2.2 Aktivita	Zabezpečiť aspoň raz mesačne poradia v obci. Zabezpečenie personálnych kapacít. Zabezpečenie priestorov.



Projekt 6.2.3 Aktivity	Zabezpečiť dostupnosť zdravotnej starostlivosti pre dospelých občanov. Zabezpečiť v súčinnosti s okresným mestom a spádovou obcou pre oblasť poskytovania zdravotníckych služieb ich maximálnu dostupnosť.
Projekt 6.2.4 Aktivity	Zabezpečovať komplexnú zdravotnú starostlivosť o starých ľudí a dlhodobo chorých. Analýza dopytu po uvedených službách. Zabezpečenie personálnych kapacít, priestorov a finančných prostriedkov.
Projekt 6.2.5 Aktivity	Výstavba priestorov pre zriadenie zdravotného strediska. Spracovanie technickej dokumentácie. Výstavba priestorov pre zriadenie ordinácie praktického lekára. Výstavba priestorov pre zriadenie ordinácie lekára pre deti a dorast.
Projekt 6.2.6 Aktivity	Zriadenie priestorov pre prevádzku lekárne. Spracovanie technickej dokumentácie. Rekonštrukcia / výstavba priestorov.

Podprogram 6.3. Služby zamestnanosti

Cieľ 6.3	Zlepšenie zamestnanosti a sociálnej inklúzie rizikových skupín obyvateľov obce.
-----------------	--

Projekty opatrenia:

Projekt 6.3.1 Aktivity	Realizácia vzdelávacích kurzov v oblasti malého podnikania. Finančné a personálne zabezpečenie.
Projekt 6.3.2 Aktivity	Podpora klientov formou individuálneho poradenstva, posudzovania individuálnych schopností a vypracovávaní individuálnych akčných plánov a rozvoj celoživotného poradenstva. Zabezpečenie priestorov na uskutočňovanie poradenských služieb. Personálne zabezpečenie poradenstva.
Projekt 6.3.3 Aktivity	Podpora poradensko-vzdelávacích aktivít zameraných na získavanie sociálnych zručností pri hľadaní si zamestnania a komunikácie s potenciálnym zamestnávateľom pre znevýhodnených uchádzačov o zamestnanie. Zabezpečenie priestorov na uskutočňovanie poradenských služieb. Personálne zabezpečenie poradenstva.

6.7 PROGRAM 7. VZDELÁVANIE A ŠPORT

Strategický zámer

Zabezpečenie všestranného rozvoja detí a mládeže. Zlepšenie technického stavu a vybavenia materskej školy. V športe umožniť ponuku čo najširšej palety služieb, zabezpečiť čo najefektívnejšie a transparentné využitie verejných financií ku prospechu všetkých občanov obce. Podpora existujúcich športových podujatí, ako aj vytváranie vhodných podmienok pre rozvoj rôznych druhov športu nielen pre obyvateľov obce.

Podprogram 7.1. Vzdelávanie

Cieľ 7.1	Zabezpečiť rozvoj a údržbu infraštruktúry vzdelávania a zabezpečenie podmienok pre efektívnu vzdelávaciu činnosť v obci.
-----------------	---

Projekty opatrenia:

Projekt 7.1.1 Aktivity	Zriadenie centra voľného času pre deti a mládež. Spracovanie technickej dokumentácie. Zriadenie priestorov. Obstaranie vybavenia.
Projekt 7.1.2	Výstavba a rekonštrukcia športovej infraštruktúry pre potreby základnej školy.



Aktivity	Spracovanie technickej dokumentácie. Dostavba ihrísk. Rekonštrukcia a obnova školského ihriska. Výstavba telocvične v obci Istebné – prestavba budovy miestneho kina.
Projekt 7.1.3	Rekonštrukcia a dostavba vonkajších ihrísk materskej a základnej školy a oprava oplotení.
Aktivity	Vypracovanie technickej dokumentácie. Rekonštrukcia vonkajších ihrísk.
Projekt 7.1.4	Vybavenie miestností prezentačnou technikou.
Aktivity	Nákup prezentačnej a výpočtovej techniky.
Projekt 7.1.5	Podpora mimoškolskej činnosti.
Aktivity	Vypracovanie technickej dokumentácie. Rekonštrukcia / výstavba priestorov na uskutočnenie mimoškolskej činnosti. Zabezpečenie vybavenia.
Projekt 7.1.6	Revitalizácia a rekonštrukcia detského ihriska v oblasti „kolónie“.
Aktivity	Spracovanie technickej dokumentácie. Revitalizácia detského ihriska.
Projekt 7.1.7	Obnova vnútorného vybavenia základnej školy.
Aktivity	Spracovanie technickej dokumentácie. Obstaranie vybavenia.
Projekt 7.1.8	Vybavenie miestností prezentačnou technikou.
Aktivity	Nákup prezentačnej a výpočtovej techniky.
Projekt 7.1.9	Zriadenie centra voľného času pre deti a mládež.
Aktivity	Spracovanie technickej dokumentácie. Zriadenie priestorov. Obstaranie vybavenia.
Projekt 7.1.10	Výstavba a rekonštrukcia športovej infraštruktúry pre potreby základnej školy.
Aktivity	Spracovanie technickej dokumentácie. Dostavba ihrísk. Rekonštrukcia a obnova školského ihriska. Výstavba telocvične v obci Istebné – prestavba budovy miestneho kina.

Podprogram 7.2. Šport

Cieľ 7.2.	Zabezpečiť trvalé skvalitňovanie vyváženej ponuky výkonnostného a rekreačného športu.
------------------	--

Projekty opatrenia:

Projekt 7.2.1	Výstavba športovej infraštruktúry.
Aktivity	Výber lokality a spracovanie technickej dokumentácie. Výstavba volejbalového ihriska. Výstavba cyklotrasy. Výstavba tenisového kurtu.
Projekt 7.2.2	Vytváranie materiálnych a finančných podmienok na rozvoj výkonnostného a rekreačného športu v obci.
Aktivity	Zabezpečenie materiálno-technického a finančného vybavenia.
Projekt 7.2.3	Podpora organizácie športových podujatí regionálneho významu.
Aktivity	Zabezpečenie personálnych kapacít. Zabezpečenie materiálno-technického a finančného vybavenia.
Projekt 7.2.4	Podpora športových aktivít zdravotne postihnutých občanov.
Aktivity	Zabezpečenie materiálno-technického a finančného vybavenia.
Projekt 7.2.5	Podporovať talentovanú mládež.
Aktivity	Zabezpečenie materiálno-technického a finančného vybavenia.
Projekt 7.2.6	Spolupracovať s občianskymi združeniami, inými právnickými a fyzickými



Aktivita	osobami, pôsobiacimi v oblasti telesnej kultúry. Zabezpečenie personálnych kapacít.
Projekt 7.2.7 Aktivita	Rozvoj mimoškolskej činnosti – športové kluby, turistika, kultúrne krúžky. Zabezpečenie priestorového a materiálneho vybavenia. Založenie klubu.
Projekt 7.2.8 Aktivita	Dostavba areálu futbalového ihriska vrátane sociálneho a technického vybavenia. Vypracovanie technickej dokumentácie. Futbalové ihrisko - oploštenie ihriska. Výstavba parkoviska, rekonštrukcia šatne – prevádzková budova, sedenie pre divákov.
Projekt 7.2.9 Aktivita	Výstavba športových zariadení pre deti a mládež. Výber lokality a spracovanie technickej dokumentácie. Výstavba infraštruktúry.

6.8 PROGRAM 8. KULTÚRA

Strategický zámer

Trvalé pôsobenie na kultúrne povedomie obyvateľov širokou paletou kultúrnych aktivít organizovaných externými subjektmi. Existencia dôstojných priestorov pre kultúrne aktivity je povinnosť obce. Prieběžná a kreatívna propagácia podujatí má vplyv na imidž obce a tým aj na cestovný ruch.

Podprogram 8.1. Kultúrna infraštruktúra

Cieľ 8.1	Zachovanie kultúrno–historického potenciálu obce a rozvoj kultúrnych, informačných a voľnočasových aktivít v nadväznosti na rozvoj cestovného ruchu na regionálnej a miestnej úrovni.
-----------------	--

Projekty opatrenia:

Projekt 8.1.1 Aktivita	Rozšírenie kapacity kultúrneho domu. Vypracovanie technickej dokumentácie. Prístavba zariadenia. Rekonštrukcia sklenených výplní na budove kultúrneho domu a zateplenie budovy.
Projekt 8.1.2 Aktivita	Rekonštrukcia tradičnej architektúry a zriadenie stálych expozícií z pôvodného štýlu života obyvateľov regiónu. Výber vhodných objektov. Vyriešenie vlastníckych vzťahov. Rekonštrukcia a vybavenie expozícií.
Projekt 8.1.3 Aktivita	Prepojiť obec so subjektami cestovného ruchu, agroturistiky. Zabezpečenie personálnych kapacít.
Projekt 8.1.4 Aktivita	Budovanie remeselníckych dvorov. Výber a rekonštrukcia vhodných budov na alokáciu remeselného dvora. Zabezpečenie personálnych kapacít. Materiálne zabezpečenie remeselných dvorov predmetmi s kultúrnohistorickou hodnotou.
Projekt 8.1.5 Aktivita	Vybudovanie turistických a náučných trás pre žiakov, študentov, rodiny s deťmi, priemerných aj náročných klientov s využitím kultúrno – historického, folklórneho aj prírodného bohatstva. Zabezpečenie personálnych kapacít. Výber vhodných trás. Spracovanie technickej dokumentácie. Realizácia výstavby.
Projekt 8.1.6 Aktivita	Zachovanie a rozvoj ľudových tradícií (folklórny tanec, hudba a spev, ľudové remeslá, ľudový odev a doplnky, pôvodné bývanie a hospodárenie) a ich maximálne využitie v cestovnom ruchu a agroturistike. Zabezpečenie priestorov, finančných a materiálnych prostriedkov.
Projekt 8.1.7 Aktivita	Zabezpečenie kvalitnejších priestorov pre potreby obecnej knižnice. Rekonštrukcia priestorov. Obstaranie vnútorného vybavenia.



	Obstaranie prezentačnej techniky v priestoroch knižnice. Obnova a rozšírenie knižničného fondu. Zriadenie priestorov pre čítareň v obecnej knižnici.
Projekt 8.1.8 Aktivity	Organizovanie pravidelných kultúrnych podujatí - Deň obce, Hody, atď.. Personálne zabezpečenie.
Projekt 8.1.9 Aktivity	Výstavba amfiteátra. Vypracovanie technickej dokumentácie. Rekonštrukcia otvoreného pódia.
Projekt 8.1.10 Aktivity	Rekonštrukcia priestorov školskej jedálne na spoločenskú kultúrnu sálu. Vypracovanie technickej dokumentácie. Rekonštrukcia priestorov.
Projekt 8.1.11 Aktivity	Rekonštrukcia fasády „nového kaštieľa“. Vypracovanie technickej dokumentácie. Rekonštrukcia kaštieľa.
Projekt 8.1.12 Aktivity	Podpora kultúrnych spolkov v obci. Zriadenie divadelného spolku. Oživenie činnosti dychovej hudby.

Podprogram 8.2. Organizačné zabezpečenie

Cieľ 8.2 Organizačne zabezpečiť ponuku kultúrnych podujatí v obci.

Projekty opatrenia:

Projekt 8.2.1 Aktivity	Spracovať kalendár kultúrnych podujatí na celý rok, tento priebežne aktualizovať. Rozšíriť žánrovú ponuku s orientáciou na hodnotný kultúrny prínos. Personálne a finančné zabezpečenie. Spracovanie kalendár kultúrnych podujatí.
----------------------------------	---

Podprogram 8.3. Propagácia v oblasti kultúry

Cieľ 8.3 Vytvorenie podmienok na efektívnu propagáciu obce v oblasti kultúry.

Projekty opatrenia:

Projekt 8.3.1 Aktivity	Spracovať globálnu koncepciu „propagácie“ histórie obce v multimedialnej forme. Personálne a finančné zabezpečenie. Spracovanie koncepcie v multimedialnej forme.
Projekt 8.3.2 Aktivity	Spracovať komplexnú knihu historickom vývoji a tradíciách obce pre školy aj subjekty cestovného ruchu. Personálne a finančné zabezpečenie. Spracovanie a vydanie ďalšej knihy.
Projekt 8.3.3 Aktivity	Propagácia kultúry na Internete prostredníctvom www stránky obce. Finančné zabezpečenie. Obsahová analýza www stránky. Priebežná aktualizácia www stránky.

6.9 PROGRAM 9. PROPAGÁCIA A CESTOVNÝ RUCH

Strategický zámer

Budovať goodwill obce a dosiahnuť, aby sa obec stala strediskom cestovného ruchu v oblasti športu, kultúry a turistiky. Využiť prírodný potenciál, ktorý ponúka blízke aj širšie okolie obce.

Podprogram 9.1. Propagácia obce

Cieľ 9.1 Zabezpečiť účinnú propagáciu obce.



Projekty opatrenia:

Projekt 9.1.1 Aktivity	Aktualizovanie samostatnej www stránky obce. Finančné zabezpečenie. Obsahová analýza www stránky. Pribežná aktualizácia www stránky.
Projekt 9.1.2 Aktivity	Spracovať globálnu koncepciu propagácie obce v multimediálnej forme. Personálne a finančné zabezpečenie. Spracovanie koncepcie v multimediálnej forme.
Projekt 9.1.3 Aktivity	Spracovať koncepciu regionálnej spolupráce s okolitými turistickými lokalitami a domácimi i zahraničnými CK. Personálne a finančné zabezpečenie. Spracovanie koncepcie regionálnej spolupráce.
Projekt 9.1.4 Aktivity	Podpora budovania informačných tabúl v obci. Budovanie a inštalácia tabúl informujúcich o atrakciách obce. Budovanie a inštalácia tabúl propagujúcich kultúrne hodnoty obce.

Podprogram 9.2. Rekreačno - relaxačné zázemie obce.

Cieľ 9.2 Budovanie relaxačno – rekreačného zázemia obce.

Projekty opatrenia:

Projekt 9.2.1 Aktivity	Zriadenie oddychových zón. Spracovanie technickej dokumentácie. Vybudovanie zón.
Projekt 9.2.2 Aktivity	Výstavba náučných chodníkov a inštalácia informačných tabúl. Výstavba chodníkov.
Projekt 9.2.3 Aktivity	Podpora vytvárania nových atrakcií v obce. Výstavba viacúčelových športových ihrísk.
Projekt 9.2.4 Aktivity	Podpora budovania nových a modernizácia existujúcich zariadení cestovného ruchu. Výstavba oddychovej zóny v Istebianskej doline. Výstavba malého lyžiarskeho strediska. Výstavba menšieho termálneho kúpaliska. Výstavba náučno – turistických chodníkov Lysica, Žiar. Výstavba tradičného salaša s predajom mliečnych výrobkov.

Podprogram 9.3. Cestovný ruch.

Cieľ 9.3 Podporovať podnikateľské aktivity v cestovnom ruchu.

Projekty opatrenia:

Projekt 9.3.1 Aktivity	Uzavrieť s podnikateľmi dohody o poskytovaní služieb v agroturistike a cestovnom ruchu a o propagovaní ich služieb obcami. Zabezpečenie personálnych kapacít.
Projekt 9.3.2 Aktivity	Podporovať podnikateľské subjekty, neziskové organizácie a inštitúcie pri získavaní finančných prostriedkov z grantov a fondov EÚ. Zabezpečenie personálnych kapacít.

6.10 PROGRAM 10. ADMINISTRATÍVA A BEZPEČNOSŤ

Strategický zámer

Vytvoriť podmienky na efektívnu prácu obecného úradu. Vytvoriť vyhovujúce podmienky na poskytovania verejných služieb, estetizácia a funkčnosť miesta kontaktu so zákazníkmi obecného úradu, vytváranie vhodných technických a pracovných podmienok na obecných úradoch. Vytvorenie podmienok na znižovanie kriminality v obci a ochranu majetku obyvateľov a ostatných subjektov v obci.



Podprogram 10.1. Administratíva

Cieľ 10.1	Zabezpečiť rozvoj administratívnej infraštruktúry a podmienok na výkon samosprávnych funkcií v obci
------------------	--

Projekty opatrenia:

Opatrenie 10.1.1 Aktivity	Rekonštrukcia a modernizácia interiérov budovy obecného úradu. Spracovanie technickej dokumentácie. Rekonštrukcia a modernizácia obecného úradu.
Opatrenie 10.1.2 Aktivity	Zriadenie obecných novín. Finančné a personálne zabezpečenie.

Podprogram 10.2. Bezpečnosť

Cieľ 10.2	Vytvorenie podmienok na znižovanie kriminality v obci a ochranu majetku obyvateľov a ostatných subjektov v obci.
------------------	---

Projekty opatrenia:

Opatrenie 10.2.1 Aktivity	Zriadenie kamerového systému. Vypracovanie technickej dokumentácie. Inštalácia kamerového systému.
-------------------------------------	---

6.11 PROGRAM 11. INFORMATIZÁCIA OBCE

Strategický zámer

Zabezpečenie technických podmienok pre rozvoj informačnej spoločnosti. Umožniť obyvateľom využívať on-line elektronické služby samosprávy. Vytvoriť vhodné podmienky na prechod na e-government na lokálnej úrovni (e-vote, e-services,...). Umožniť obyvateľom obce a pracovníkom samosprávy zvyšovať svoje počítačové vedomie a zručnosti.

Podprogram 11.1. Budovanie a rozvoj informačnej infraštruktúry.

Cieľ 11.1	Zabezpečiť technické podmienky na prechod samosprávy na nový typ vládnutia - e - government.
------------------	---

Projekty opatrenia:

Projekt 11.1.1 Aktivity	Rozvoj infraštruktúry informačných systémov samosprávy. Technické zabezpečenie IS. Tvorba základného SW na komunikáciu občan – samospráva – podnikateľské subjekty.
Projekt 11.1.2 Aktivity	Zavádzanie efektívnych elektronických služieb poskytovaných na úrovni samosprávy. Tvorba aplikačného softwaru na zabezpečenie e – služieb v obci. Tvorba SW na realizáciu e-vote na miestnej úrovni.
Projekt 11.1.3 Aktivity	Podpora využívania Internetu v obci. Zriadenie verejných prístupových bodov v obci. Budovanie verejného Internetu v obci.

Podprogram 11.2. Počítačová gramotnosť.

Cieľ 11.2	Zvýšenie počítačovej gramotnosti obyvateľov a pracovníkov samosprávy.
------------------	--

Projekty opatrenia:



- Projekt 11.2.1**
Aktivity
Podpora zvyšovania počítačového vedomia u pracovníkov samosprávy.
Realizácia kurzov na získanie ECDL spôsobilosti pre pracovníkov miestnej samosprávy.
- Projekt 11.2.2**
Aktivity
Podpora zvyšovania počítačového vedomia u obyvateľov obce.
Realizácia kurzov na zvyšovanie počítačového vedomia u obyvateľov obce.
Realizácia kurzov na obsluhu a používanie obecného informačného a komunikačného systému.
- Projekt 11.2.3**
Aktivity
Podpora vzdelávacích aktivít zameraných na zvyšovanie zručností a vedomostí o internete a motiváciu k používaniu internetu a elektronických služieb.
Realizácia kurzov na zvyšovanie vedomostí o internete.

7 MERATEĽNÉ INDIKÁTORY

Monitorovanie Programu hospodárskeho a sociálneho rozvoja obce Istebné sa vykonáva na základe súboru indikátorov priradených k jednotlivým cieľom a opatreniam (ktoré môžu byť priebežne konkretizované). Indikátory podporujú oprávnenosť verejných výdavkov na jednotlivé opatrenia a zároveň preukazujú ekonomickú účinnosť realizovaných verejných výdavkov. Indikátory budú zároveň základným faktorom pri tvorbe kritérií na čerpanie finančnej podpory z regionálneho rozvojového fondu.

7.1 PROGRAM 1. HOSPODÁRSTVO A VEDECKO-TECHNICKÝ ROZVOJ

Podprogram 1.1. Podpora malého a stredného podnikania zo strany obce.

Cieľ 1.1	Finančne, legislatívne a technicky podporovať malé a stredné podnikanie zo strany obce.
-----------------	--

Projekty	Merateľné indikátory	Typ	Merná jednotka
Projekt 1.1.1	Vypracovať postup podpory, výučby a rozvoja tradičných remesiel v obci.	Počet úspešných absolventov programov ČŽV podporených z projektov OPV	absolútny počet
		Produktivita práce ako dôsledok rozvoja ľudského kapitálu	€
		Počet klientov	počet
Projekt 1.1.2	Podpora budovania kooperačných sietí malých a stredných firiem.	Počet nových podnikateľských subjektov	počet
		Počet vytvorených nových pracovných miest	počet
		Počet podporených subjektov	počet
Projekt 1.1.3	Zakladanie a revitalizácia malých a stredných podnikov s majetkovou účasťou obce.	Počet vytvorených nových pracovných miest	počet
		Počet nových podnikateľských subjektov	počet
		Nárast tržieb	€
Projekt 1.1.4	Podpora rozvoja obchodných a komerčných služieb v obci.	Počet vytvorených nových pracovných miest	počet
		Počet nových podnikateľských subjektov	počet
		Celková predajná plocha	m ²
		Nárast tržieb	€
Projekt 1.1.5	Podpora rozvoja reštauračných služieb v obci.	Počet vytvorených nových pracovných miest	počet
		Počet nových podnikateľských subjektov	počet
		Celková kapacita stravovacích zariadení	osoby
		Nárast tržieb	€
Projekt 1.1.6	Podpora rozvoja ubytovacích služieb v obci.	Počet vytvorených nových pracovných miest	počet
		Počet nových podnikateľských subjektov	počet
		Celková kapacita ubytovacích	osoby



		zariadení		
		Nárast tržieb	výsledok	€

Podprogram 1.2. Podpora tradičných odvetví priemyslu.

Cieľ 1.2 Zabezpečiť rozvoj tradičných remesiel v obci.

Projekty		Merateľné indikátory	Typ	Merná jednotka
Projekt 1.2.1	Podporovať rozvoj tých odvetví priemyslu, pre ktorých rozvoj sú v okolí regiónu vytvorené ideálne podmienky.	Počet vytvorených nových pracovných miest	dopad	počet
		Nárast pridanej hodnoty	dopad	€
		Počet podporených projektov	výstup	počet
		Nárast tržieb	výsledok	€
		Výdavky na inovácie	výsledok	€
Projekt 1.2.2	Rekonštrukcia infraštruktúry hospodárskeho dvora poľnohospodárskeho družstva.	Počet vytvorených nových pracovných miest	dopad	počet
		Nárast pridanej hodnoty	dopad	€
		Nárast tržieb	výsledok	€
		Počet podporených projektov	výstup	počet
		Výdavky na inovácie	výsledok	€
Projekt 1.2.3	Rekonštrukcia budov a hál v areáli hospodárskeho dvora PD.	Počet vytvorených nových pracovných miest	dopad	počet
		Nárast pridanej hodnoty	dopad	€
		Nárast tržieb	výsledok	€
		Počet podporených projektov	výstup	počet
		Výdavky na inovácie	výsledok	€
Projekt 1.2.4	Výstavba infraštruktúry PD.	Počet vytvorených nových pracovných miest	dopad	počet
		Nárast pridanej hodnoty	dopad	€
		Nárast tržieb	výsledok	€
		Počet podporených projektov	výstup	počet
		Výdavky na inovácie	výsledok	€
Projekt 1.2.5	Nákup technológie na výrobu a spracovanie biomasy.	Počet vytvorených nových pracovných miest	dopad	počet
		Nárast pridanej hodnoty	dopad	€
		Nárast tržieb	výsledok	€
		Počet podporených projektov	výstup	počet
		Výdavky na inovácie	výsledok	€

Podprogram 1.3. Podpora inovačných aktivít v podnikoch.

Cieľ 1.3 Vytvorenie podmienok na rozvoj inovačných aktivít v súkromných podnikoch.

Projekt		Merateľné indikátory	Typ	Merná jednotka
Projekt 1.3.1	Zavádzanie nových technológií do súčasných výrobných prevádzok.	Počet vytvorených nových pracovných miest	dopad	počet
		Nárast pridanej hodnoty	dopad	€
		Nárast tržieb	výsledok	€
		Výdavky na inovácie	výsledok	€
Projekt 1.3.2	Rekonštrukcia existujúcich zastaralých priemyselných zón, s dôrazom na zavádzanie nových technológií.	Počet vytvorených nových pracovných miest	dopad	počet
		Nárast pridanej hodnoty	dopad	€
		Nárast tržieb	výsledok	€
		Výdavky na inovácie	výsledok	€

Podprogram 1.4. Energetická efektívnosť a progresívne technológie vo výrobe.

Cieľ 1.4 Zvýšenie energetickej efektívnosti na strane výroby aj spotreby a zavádzanie progresívnych technológií v energetike.

Projekt		Merateľné indikátory	Typ	Merná jednotka
Projekt 1.4.1	Podpora výstavby zariadení na využívanie obnoviteľných zdrojov	Objem preinvestovaných prostriedkov	výsledok	€
		Objem vyprodukovanej	výsledok	kW



	energie.	elektrickej energie		
		Počet vytvorených nových pracovných miest	dopad	počet

Podprogram 1.5. Cestovný ruch.

Cieľ 1.5 Podporiť podnikateľské aktivity v cestovnom ruchu.

Projekt		Merateľné indikátory	Typ	Merná jednotka
Projekt 1.5.1	Podpora vytvárania nových atraktivít v obci.	Počet vytvorených nových pracovných miest	dopad	počet
		Počet nových návštevníkov obce	výsledok	počet
		Tržby z predaja služieb	dopad	€
Projekt 1.5.2	Podpora budovania nových a modernizácia existujúcich zariadení cestovného ruchu.	Počet vytvorených nových pracovných miest	dopad	počet
		Počet nových návštevníkov obce	výsledok	počet
		Tržby z predaja služieb	dopad	€

Podprogram 1.6. Inovačné a technologické transfery.

Cieľ 1.6 Podpora inovácií a technologických transferov.

Projekt		Merateľné indikátory	Typ	Merná jednotka
Projekt 1.6.1	Podpora inovácií a technologických transferov v podnikoch výroby.	Počet vytvorených nových pracovných miest	dopad	počet
		Nárast pridanej hodnoty	dopad	€
		Nárast tržieb	výsledok	€
		Výdavky na inovácie	výsledok	€

Podprogram 1.7. Podpora inovačných aktivít v podnikoch.

Cieľ 1.7 Podpora spoločných služieb pre podnikateľov.

Projekt		Merateľné indikátory	Typ	Merná jednotka
Projekt 1.7.1	Výstavba priemyselnej zóny.	Počet vytvorených nových pracovných miest	dopad	počet
		Nárast pridanej hodnoty	dopad	€
		Nárast tržieb	výsledok	€
		Výdavky na inovácie	výsledok	€
Projekt 1.7.2	Podpora výstavby a vybavenia hmotnej infraštruktúry.	Počet vytvorených nových pracovných miest	dopad	počet
		Nárast pridanej hodnoty	dopad	€
		Nárast tržieb	výsledok	€
		Výdavky na inovácie	výsledok	€
Projekt 1.7.3	Podpora výstavby administratívnych priestorov a ich zariadení.	Počet nových podnikateľských subjektov	dopad	počet
		Celková vybudovaná plocha na administratívne účely	výstup	m ²
		Počet vytvorených nových pracovných miest	dopad	počet

7.2 PROGRAM 2. DOPRAVA A KOMUNIKÁCIE

Podprogram 2.1. Komunikácie

Cieľ 2.1 Rozvoj dopravnej infraštruktúry

Projekt		Merateľné indikátory	Typ	Merná jednotka
Projekt 2.1.1	Výstavba miestnych komunikácií v obci .	Dĺžka rekonštruovaných a novovybudovaných ciest II.	výstup	km



		a III. triedy a miestnych komunikácií		
		Dĺžka novovytvorených chodníkov	výstup	km
		Počet užívateľov podporených projektov	výsledok	počet
		Počet vytvorených pracovných miest	výsledok	počet
Projekt 2.1.2	Rekonštrukcia miestnych komunikácií v obci.	Dĺžka rekonštruovaných a novovytvorených ciest II. a III. triedy a miestnych komunikácií	výstup	km
		Dĺžka novovytvorených chodníkov	výstup	km
		Počet užívateľov podporených projektov	výsledok	počet
		Počet vytvorených pracovných miest	výsledok	počet
Projekt 2.1.3	Výstavba cyklotrás na prepojenie sídiel regiónu.	Dĺžka vybudovaných cyklotrás	výstup	km
		Počet užívateľov podporených projektov	výsledok	počet
		Počet nových návštevníkov obce	výsledok	počet
		Počet vytvorených pracovných miest	výsledok	počet
		Počet užívateľov podporených projektov	výsledok	počet
Projekt 2.1.4	Dostavba parkovísk pre potreby občianskej infraštruktúry.	Počet novovytvorených parkovacích miest	výstup	počet
		Počet užívateľov podporených projektov	výsledok	počet
		Počet vytvorených pracovných miest	výsledok	počet
Projekt 2.1.5	Dostavba a rekonštrukcia chodníkov popri miestnych komunikáciách.	Dĺžka rekonštruovaných a novovytvorených ciest II. a III. triedy a miestnych komunikácií	výstup	km
		Dĺžka novovytvorených chodníkov	výstup	km
		Počet užívateľov podporených projektov	výsledok	počet
		Počet vytvorených pracovných miest	výsledok	počet
Projekt 2.1.6	Rekonštrukcia mostov a lávok.	Dĺžka rekonštruovaných a novovytvorených ciest II. a III. triedy a miestnych komunikácií a mostov	výstup	km
		Dĺžka novovytvorených chodníkov	výstup	km
		Počet užívateľov podporených projektov	výsledok	počet
		Počet vytvorených pracovných miest	výsledok	počet
Projekt 2.1.7	Rekonštrukcia štátnych komunikácií v obci.	Dĺžka rekonštruovaných a novovytvorených ciest I., II. a III. triedy a miestnych komunikácií a mostov	výstup	km
		Dĺžka novovytvorených chodníkov	výstup	km
		Počet užívateľov podporených projektov	výsledok	počet
		Počet vytvorených pracovných miest	výsledok	počet

Podprogram 2.2. Doprava

Cieľ 2.2

Zabezpečenie dopravného spojenia hromadnou autobusovou dopravou, prípadne železničnou dopravou.



Projekt		Merateľné indikátory	Typ	Merná jednotka
Projekt 2.2.1	Zabezpečiť pravidelné dopravné spojenie s okresným mestom a regionálnymi centrami.	Počet pravidelných spojov	výsledok	počet
		Počet užívateľov podporených projektov	výsledok	počet
		Počet vytvorených pracovných miest	výsledok	počet
Projekt 2.2.2	Rekonštrukcia zastávok SAD.	Počet zrekonštruovaných zastávok SAD	výstup	km
		Počet užívateľov podporených projektov	výsledok	počet
		Počet vytvorených pracovných miest	výsledok	počet

7.3 PROGRAM 3. TECHNICKÁ INFRAŠTRUKTÚRA

Cieľ 3 Zabezpečiť rozvoj a rekonštrukciu technickej infraštruktúry v obci.

Projekt		Merateľné indikátory	Typ	Merná jednotka
Projekt 3.1	Výstavba inžinierskych sietí v nových lokalitách.	Celková nová plocha pre IBV	výsledok	ha
		Počet nových obyvateľov obce	dopad	osoby
		Počet vytvorených pracovných miest	výsledok	počet
Projekt 3.2	Rekonštrukcia a rozšírenie verejného osvetlenia.	Počet inštalovaných svietidiel	výsledok	počet
		Zvýšenie pokrytia územia verejným osvetlením	dopad	%
		Počet podporených projektov, prostredníctvom ktorých boli vytvorené podmienky na poskytovanie nových služieb verejnej infraštruktúry	dopadu	počet
Projekt 3.3	Úprava verejných priestranstiev v centrálnej zóne obce Istebné.	Plocha upravených verejných plôch,	výsledok	m ²
		Počet inštalovaných svietidiel	výsledku	počet
		Počet užívateľov podporených projektov	výsledku	počet
		Počet vysadených nových okrasných krovín a stromov,	výsledok	počet
Projekt 3.4	Výstavba bezdrôtového rozhlasu.	Pokrytie územia rozhlasom	dopad	%
		Počet užívateľov podporených projektov	výsledok	počet
		Počet novonainštalovaných reproduktov,	výstup	počet
Projekt 3.5	Rekonštrukcia budovy DHZ.	Počet podporených projektov, prostredníctvom ktorých boli vytvorené podmienky na poskytovanie nových služieb verejnej infraštruktúry	dopadu	počet
		Výmera zrekonštruovaných a novovybudovaných priestorov v m ²	výstupu	m ²
Projekt 3.6	Rekonštrukcia Domu smútku a rozšírenie areálu cintorína.	Plocha zrekonštruovaného cintorína	výstup	m ²
		Počet vysadených krov a drevín	výsledok	počet
		Plocha upravených verejných plôch	výsledok	m ²
Projekt 3.7	Výstavba oporného múru pozdĺž potoka v centrálnej časti obce – od domu č. 66 po č. 77.	m vybudovaného oporného múru	dopad	m
		Počet užívateľov podporených projektov	výsledok	počet
Projekt 3.8	Osadenie lavičiek na verejných priestranstvách.	Počet osadených lavičiek	výsledok	počet
		Počet užívateľov podporených projektov	výsledok	počet
Projekt 3.9	Meliorácia pozemkov nad rodinnými domami v	Plocha upraveného pozemku	výsledok	ha
		Počet užívateľov	výsledok	počet



	hornej časti Hlbokej ulice.	podporených projektov		
Projekt 3.10	Zmena vlastníctva obecného vodovodu.	Percento obyvateľov zásobovaných vodou z verejných vodovodov	kontextový	%
		Dĺžka vybudovanej vodovodnej siete	výsledok	km
		Počet užívateľov podporených projektov	výsledok	počet
Projekt 3.11	Dostavba obecného vodovodu.	Percento obyvateľov zásobovaných vodou z verejných vodovodov	kontextový	%
		Dĺžka vybudovanej vodovodnej siete	výsledok	km
		Počet užívateľov podporených projektov	výsledok	počet
Projekt 3.12	Realizácia termálneho vrtu.	Počet realizovaných vrtov	výsledok	počet
Projekt 3.13	Dostav rozvodnej siete plynu.	Percento obyvateľov zásobovaných plynom	kontextový	%
		Dĺžka vybudovanej plynovej siete	výsledok	km
		Počet užívateľov podporených projektov	výsledok	počet
Projekt 3.14	Rekonštrukcia zberných šacht na ulici Hlboká.	Počet zrekonštruovaných zberných šacht	kontextový	%
		Počet užívateľov podporených projektov	výsledok	počet
Projekt 3.15	Rekonštrukcia plynových kotolní v majetku obce.	Počet zrekonštruovaných kotolní	výsledok	počet
		Počet užívateľov podporených projektov	výsledok	počet
Projekt 3.16	Odkúpenie kotolne samosprávou s tepelnými rozvodmi.	Počet odkúpených objektov	výsledok	počet
		Počet užívateľov podporených projektov	výsledok	počet

7.4 PROGRAM 4. ODPADOVÉ HOSPODÁRSTVO

Cieľ 4 Nakladanie s komunálnym a drobným stavebným odpadom

Ciele a opatrenia		Merateľné indikátory	Typ	Merná jednotka
Projekt 4.1	V súlade s prijatými koncepciami zabezpečiť permanentné znižovanie podielu skladovanej časti odpadov, k čomu organizovať mobilné zbery textílií, kovového odpadu, viacvrstvových obalov nebezpečných odpadov.	Produkcia komunálneho odpadu	ŠÚ SR	kontextový
		Zneškodnený komunálny odpad	MŽP SR	kontextový
		Objem separovaného odpadu.	dopad	tony
		Znižovanie objemu produkovaného odpadu	dopad	tony
Projekt 4.2	Zabezpečiť separáciu komunálneho odpadu v obci.	Objem separovaného odpadu.	dopad	tony
		Znižovanie objemu produkovaného odpadu	dopad	tony
		Zneškodnený komunálny odpad	MŽP SR	kontextový
Projekt 4.3	Rekultivácia skládky čierneho odpadu.	Plocha rekultivovanej skládky KO, čiernych skládok.	výsledok	m ²
Projekt 4.4	Výstavba kompostoviska.	Objem uskladneného odpadu v tonách,	dopad	tony
		Počet vybudovaných kompostovísk	Výsledok	počet
		Znižovanie objemu produkovaného odpadu	dopad	tony
Projekt 4.5	Výstavba zberného dvora pre separovaný zber.	Objem uskladneného odpadu v tonách,	dopad	tony
		Počet vybudovaných zberných dvorov	výsledok	počet
		Znižovanie objemu produkovaného odpadu	dopad	tony



Projekt 4.6	Obstaranie nádob na separovaný zber.	Počet obstaraných nádob	výsledok	počet
		Počet užívateľov podporených projektov	výsledok	počet
Projekt 4.7	Obstaranie nádob na TKO pri bytových domoch.	Počet obstaraných nádob	výsledok	počet
		Počet užívateľov podporených projektov	výsledok	počet
Projekt 4.8	Výstavba skládky stavebného odpadu.	Kapacita skládky v m3	výsledok	m3
		Počet užívateľov projektu	výsledok	počet
Projekt 4.9	Odstránenie odpadu z koryta Istebianskeho potoka.	Počet obyvateľov napojených na verejnú kanalizáciu	kontextový	%
		Dĺžka vybudovanej kanalizačnej siete	výsledok	km
Projekt 4.10	Osadenie smetných košov na verejné priestranstvá.	Počet osadených smetných košov	výsledok	počet
		Počet užívateľov projektu	výsledok	počet

7.5 PROGRAM 5. ŽIVOTNÉ PROSTREDIE

Podprogram 5.1. Informovanosť a poradenstvo

Cieľ 5.1 Zabezpečiť účinný systém informovanosti a poradenstva

Projekt		Merateľné indikátory	Typ	Merná jednotka
Projekt 5.1.1	Spracovať koncepciu zabezpečenia informovanosti, poradenstva a prevencie v oblasti ŽP. Trvale preferovať poradenstvo a prevenciu pred represiou.	Počet vypracovaných koncepcií	výsledok	počet
		Počet užívateľov podporených projektov	výsledok	počet

Podprogram 5.2. Ochrana a racionálne využívanie vôd, ochrana pred povodňami

Cieľ 5.2 Zabezpečiť ochranu a racionálne využívanie vôd, ochranu pred povodňami.

Projekt		Merateľné indikátory	Typ	Merná jednotka
Projekt 5.2.1	Rekonštrukcia mostov vo vlastníctve obce Istebné.	Počet zrekonštruovaných mostov a lávok	výsledok	počet
Projekt 5.2.2	Zabezpečiť dostatok kvalitnej pitnej vody, minimalizovať straty vo vodovodných sieťach.	Percento obyvateľov zásobovaných vodou z verejných vodovodov	kontextový	%
		Dĺžka vybudovanej vodovodnej siete	výsledok	km
Projekt 5.2.3	Výstavba protizáplavových opatrení.	Dĺžka upravených koryt	výsledok	km
		Počet vytvorených poldrov	výsledok	počet
		Počet vytvorených protizáplavových hrádzi	výsledok	počet
Projekt 5.2.4	Revitalizácia koryta vodného toku – Istebiansky potok.	Dĺžka zrekonštruovaných koryt tokov	výsledok	km
		Zvýšenie prietoku koryt vodných tokov	dopad	%
Projekt 5.2.5	Dostavba obecného vodovodu.	Percento obyvateľov napojených na verejný vodovod	kontextový	%
Projekt 5.2.6	Rekonštrukcia a revitalizácia vodnej nádrže v Istebianskej doline.	Počet zrekonštruovaných vodných nádrží	výsledok	počet
		Zvýšenie prietoku koryt vodných tokov	dopad	%
Projekt 5.2.7	Revitalizácia a rekonštrukcia dažďovej kanalizačnej siete.	Dĺžka zrekonštruovanej kanalizačnej siete	výsledok	km
		Počet užívateľov podporených projektov	dopad	počet

Podprogram 5.3. Ochrana ovzdušia

Cieľ 5.3 Zabezpečiť účinnú ochranu ovzdušia pred malými a strednými zdrojmi



znečistenia nachádzajúcimi sa v katastrálnom území obce

Projekt		Merateľné indikátory	Typ	Merná jednotka
Projekt 5.3.1	Zabezpečiť zníženie produkovaných emisií hlavným zdrojom znečistenia – domácnosti.	Počet domácností s vykurovaním alternatívnymi zdrojmi energie	výsledok	počet

Podprogram 5.4. Ochrana a rozvoj ostatných zložiek životného prostredia

Cieľ 5.4 Realizácia účinných opatrení v oblasti ostatných zložiek životného prostredia.

Projekt		Merateľné indikátory	Typ	Merná jednotka
Projekt 5.4.1	Realizácia protierózných opatrení.	Celková plocha s realizovanými opatreniami	výstup	ha
		Počet užívateľov podporených projektov	výsledok	počet
		Počet vysadených nových krovín a stromov,	výsledok	počet
Projekt 5.4.2	Oživenie parkovej zóny na cintoríne.	Plocha zrekonštruovaného cintorína	výstup	m ²
		Počet vysadených krov a drevín	výsledok	počet
		Plocha upravených verejných plôch	výsledok	m ²
Projekt 5.4.3	Doplniť a udržiavať brehové porasty vodných tokov.	Počet vysadených krov a drevín	výsledok	počet
		Plocha upravených verejných plôch	výsledok	m ²
		Počet vytvorených pracovných miest	výsledok	počet
Projekt 5.4.4	Výstavba a estetizácia vstupov do obce.	Počet vysadených krov a drevín	výsledok	počet
		Plocha upravených verejných plôch	výsledok	m ²
		Počet vytvorených pracovných miest	výsledok	počet
Projekt 5.4.5	Realizácia izolačnej zelene okolo hospodárskych budov, výrobných areálov a občianskej vybavenosti.	Počet vysadených krov a drevín	výsledok	počet
		Plocha upravených verejných plôch	výsledok	m ²
		Počet vytvorených pracovných miest	výsledok	počet
Projekt 5.4.6	Výsadba estetickej zelene a výstavba oddychových zón v obci.	Počet vysadených krov a drevín	výsledok	počet
		Plocha upravených verejných plôch	výsledok	m ²
		Počet vytvorených pracovných miest	výsledok	počet

7.6 PROGRAM 6. SOCIÁLNE SLUŽBY A ZDRAVOTNÍCTVO

Podprogram 6.1. Sociálne služby

Cieľ 6.1 Doplniť chýbajúcu infraštruktúru sociálnych zariadení v obci a zvýšiť ich kvalitu.

Projekt		Merateľné indikátory	Typ	Merná jednotka
Projekt 6.1.1	Zriadenie klubových priestorov pre rôzne vekové kategórie.	Počet užívateľov podporených projektov	výsledku	počet
		Počet podporených projektov	výsledku	počet
Projekt 6.1.2	Zriadenie centra pre matky s deťmi.	Počet užívateľov podporených projektov	výsledku	počet
		Počet podporených projektov	výsledku	počet
		Počet vytvorených pracovných miest	výsledku	počet
Projekt 6.1.3	Výstavba nájomných bytov	Počet podporených projektov	výsledku	počet



	pred časťou „Stará kolónia“.	Výmera novovytváraných priestorov v m ²	výsledku	m ²
		Počet užívateľov podporených projektov	výsledku	počet
Projekt 6.1.4	Výstavba denného stacionáru.	Počet užívateľov podporených projektov	výsledku	počet
		Počet podporených projektov	výsledku	počet
		Počet vytvorených pracovných miest	výsledku	počet
Projekt 6.1.5	Zriadenie domova dôchodcov.	Počet užívateľov podporených projektov	výsledku	počet
		Počet podporených projektov	výsledku	počet
		Počet vytvorených pracovných miest	výsledku	počet
Projekt 6.1.6	Vytvorenie podmienok pre poskytovanie verejného stravovania.	Počet užívateľov podporených projektov	výsledku	počet
		Počet podporených projektov	výsledku	počet
		Počet vytvorených pracovných miest	výsledku	počet
Projekt 6.1.7	Zvýšiť úroveň poskytovaných sociálnych služieb.	Počet užívateľov podporených projektov	výsledku	počet
		Počet podporených projektov	výstupu	počet
Projekt 6.1.8	Podporiť služby pre marginalizované skupiny občanov a týrané ženy.	Počet užívateľov podporených projektov	výsledku	počet
		Počet podporených projektov	výstupu	počet
		Výmera zrekonštruovaných a novovytváraných priestorov v m ²	výstupu	m ²
Projekt 6.1.9	Rozšírenie priestorov detského domova.	Počet užívateľov podporených projektov	výsledku	počet
		Počet podporených projektov	výstupu	počet
		Výmera zrekonštruovaných a novovytváraných priestorov v m ²	výstupu	m ²

Podprogram 6.2. Zdravotnícke služby

Cieľ 6.2 Zlepšiť úroveň poskytovania zdravotníckych a sociálnych služieb.

Projekt		Merateľné indikátory	Typ	Merná jednotka
Projekt 6.2.1	Zlepšenie úrovne poskytovania domácej ošetrovateľskej starostlivosti, rozšírenie jej služieb o poskytovanie rehabilitačných cvičení.	Počet podporených projektov, prostredníctvom ktorých boli vytvorené podmienky na poskytovanie nových služieb verejnej infraštruktúry	dopadu	počet
		Počet užívateľov podporených projektov	výsledku	počet
		Počet podporených projektov	výstupu	počet
Projekt 6.2.2	Zabezpečiť aspoň raz mesačne poradňu v obci.	Počet užívateľov podporených projektov	výsledku	počet
		Počet podporených projektov	výstupu	počet
Projekt 6.2.3	Zabezpečiť dostupnosť zdravotnej starostlivosti pre dospelých občanov.	Počet podporených projektov, prostredníctvom ktorých boli vytvorené podmienky na poskytovanie nových služieb verejnej infraštruktúry	dopadu	počet
		Počet užívateľov podporených projektov	výsledku	počet
		Počet podporených projektov	výstupu	počet
Projekt 6.2.4	Zabezpečovať komplexnú zdravotnú starostlivosť o starých ľudí a dlhodobo chorých.	Počet podporených projektov, prostredníctvom ktorých boli vytvorené podmienky na poskytovanie nových služieb verejnej infraštruktúry	dopadu	počet
		Počet užívateľov	výsledku	počet



		podporených projektov		
		Počet podporených projektov	výstupu	počet
Projekt 6.2.5	Výstavba priestorov pre zriadenie zdravotného strediska.	Počet užívateľov podporených projektov	výsledku	počet
		Počet podporených projektov	výsledku	počet
		Výmera zrekonštruovaných a novovybudovaných priestorov v m ²	výstupu	m ²
		Počet vytvorených pracovných miest	výsledku	počet
Projekt 6.2.6	Zriadenie priestorov pre prevádzku lekárne.	Počet užívateľov podporených projektov	výsledku	počet
		Počet podporených projektov	výsledku	počet
		Výmera zrekonštruovaných a novovybudovaných priestorov v m ²	výstupu	m ²
		Počet vytvorených pracovných miest	výsledku	počet

Podprogram 6.3. Služby zamestnanosti

Cieľ 6.3 Zlepšenie zamestnanosti a sociálnej inklúzie rizikových skupín obyvateľov obce.

Projekt		Merateľné indikátory	Typ	Merná jednotka
Projekt 6.3.1	Realizácia vzdelávacích kurzov v oblasti malého podnikania.	počet úspešných absolventov programov ČŽV podporených z projektov OPV	výstup	absolútny počet
		produktivita práce ako dôsledok rozvoja ľudského kapitálu	vplyv	€
Projekt 6.3.2	Podpora klientov formou individuálneho poradenstva, posudzovania individuálnych schopností a vypracovávaní individuálnych akčných plánov a rozvoj celoživotného poradenstva.	Počet užívateľov podporených projektov	výsledku	počet
		Počet podporených projektov	výstupu	počet
Projekt 6.3.3	Podpora poradensko-vzdelávacích aktivít zameraných na získavanie sociálnych zručností pri hľadaní si zamestnania a komunikácie s potenciálnym zamestnávateľom pre znevýhodnených uchádzačov o zamestnanie.	Počet užívateľov podporených projektov	výsledku	počet
		Počet podporených projektov	výstupu	počet
		Zníženie nezamestnanosti	dopad	%
		Počet novozaložených podnikateľských subjektov	dopad	%

7.7 PROGRAM 7. VZDELÁVANIE A ŠPORT

Podprogram 7.1. Vzdelávanie

Cieľ 7.1 Zabezpečiť rozvoj a údržbu infraštruktúry vzdelávania a zabezpečenie podmienok pre efektívnu vzdelávaciu činnosť v obci.

Projekt		Merateľné indikátory	Typ	Merná jednotka
Projekt 7.1.1	Zriadenie centra voľného času pre deti a mládež.	Výmera zrekonštruovaných a novovybudovaných priestorov v m ²	výstupu	m ²
		Počet užívateľov podporených projektov	výsledku	počet
Projekt 7.1.2	Výstavba a rekonštrukcia športovej infraštruktúry pre potreby základnej	Počet vybudovaných ihrísk	výsledku	počet
		Počet organizovaných športových podujatí	výsledku	počet



	školy.	Počet užívateľov podporených projektov	výsledku	počet
Projekt 7.1.3	Rekonštrukcia a dostavba vonkajších ihrísk materskej a základnej školy a oprava oplotenia.	Počet zrekonštruovaných sociálnych zariadení	výsledku	počet
		Plocha zrekonštruovanej podlahovej plochy	výstup	m ²
		Počet užívateľov podporených projektov	výsledku	počet
		Počet vybavených miestností	výsledku	počet
Projekt 7.1.4	Vybavenie miestností prezentačnou technikou.	Počet užívateľov podporených projektov	výsledku	počet
		Počet užívateľov podporených projektov	výsledku	počet
		Počet užívateľov podporených projektov	výsledku	počet
Projekt 7.1.5	Podpora mimoškolskej činnosti.	Výmera zrekonštruovaných a novovybudovaných priestorov v m ²	výstupu	m ²
		Počet organizovaných mimoškolských podujatí	výsledku	počet
		Počet užívateľov podporených projektov	výsledku	počet
Projekt 7.1.6	Revitalizácia a rekonštrukcia detského ihriska v oblasti „kolónie“.	Počet vybudovaných ihrísk	výsledku	počet
		Počet organizovaných športových podujatí	výsledku	počet
		Počet užívateľov podporených projektov	výsledku	počet
Projekt 7.1.7	Obnova vnútorného vybavenia základnej školy.	Počet vybavených miestností	výsledku	počet
		Počet užívateľov podporených projektov	výsledku	počet

Podprogram 7.2. Šport

Cieľ 7.2. Zabezpečiť trvalé skvalitňovanie vyváženej ponuky výkonnostného a rekreačného športu.

Projekt	Merateľné indikátory	Typ	Merná jednotka
Projekt 7.2.1	Počet vybudovaných ihrísk	výsledku	počet
	Počet organizovaných športových podujatí	výsledku	počet
	Počet užívateľov podporených projektov	výsledku	počet
Projekt 7.2.2	Počet organizovaných športových podujatí	výsledku	počet
	Počet užívateľov podporených projektov	výsledku	počet
Projekt 7.2.3	Počet organizovaných športových podujatí	výsledku	počet
	Počet užívateľov podporených projektov	výsledku	počet
Projekt 7.2.4	Počet organizovaných športových podujatí	výsledku	počet
	Počet užívateľov podporených projektov	výsledku	počet
Projekt 7.2.5	Počet organizovaných športových podujatí	výsledku	počet
	Počet užívateľov podporených projektov	výsledku	počet
Projekt 7.2.6	Počet organizovaných športových podujatí	výsledku	počet
	Počet užívateľov podporených projektov	výsledku	počet
	Počet uzavretých zmlúv a partnerstiev	výsledku	počet
Projekt 7.2.7	Počet organizovaných športových podujatí	výsledku	počet
	Počet užívateľov podporených projektov	výsledku	počet
Projekt 7.2.8	Počet vybudovaných a zrekonštruovaných ihrísk	výsledku	počet
	Počet organizovaných športových podujatí	výsledku	počet



		Počet užívateľov podporených projektov	výsledku	počet
		Počet vybudovaných ihrísk	výsledku	počet
		Počet organizovaných športových podujatí	výsledku	počet
Projekt 7.2.9	Výstavba športových zariadení pre deti a mládež.	Počet užívateľov podporených projektov	výsledku	počet

7.8 PROGRAM 8. KULTÚRA

Podprogram 8.1. Kultúrna infraštruktúra

Cieľ 8.1 Zachovanie kultúrno-historického potenciálu obce a rozvoj kultúrnych, informačných a voľnočasových aktivít v nadväznosti na rozvoj cestovného ruchu na regionálnej a miestnej úrovni.

Projekt		Merateľné indikátory	Typ	Merná jednotka
Projekt 8.1.1	Rozšírenie kapacity kultúrneho domu.	Výmera zrekonštruovaných priestorov v m ²	výstup	m ²
		Zníženie koeficientu prestupu tepla,	dopad	%
		Plocha zrekonštruovanej strešnej krytiny,	výstup	m ²
		m ² zrekonštruovanej podlahovej krytiny,	výstup	m ²
Projekt 8.1.2	Rekonštrukcia tradičnej architektúry a zriadenie stálych expozícií z pôvodného štýlu života obyvateľov regiónu.	Výmera zrekonštruovaných priestorov v m ²	výstup	m ²
		Zníženie koeficientu prestupu tepla,	dopad	%
		Plocha zrekonštruovanej strešnej krytiny,	výstup	m ²
		m ² zrekonštruovanej podlahovej krytiny,	výstup	m ²
Projekt 8.1.3	Prepojiť obce so subjektami cestovného ruchu, agroturistiky.	Počet uzavretých zmlúv a partnerstiev	výsledku	počet
		Počet užívateľov podporených projektov	výsledku	počet
Projekt 8.1.4	Budovanie remeselníckych dvorov.	Počet nových návštevníkov obce	výsledok	počet
		Počet vytvorených pracovných miest	výsledok	počet
		Počet užívateľov podporených projektov	výsledok	počet
Projekt 8.1.5	Vybudovanie turistických a náučných trás pre žiakov, študentov, rodiny s deťmi, priemerných aj náročných klientov s využitím kultúrno – historického, folklórneho aj prírodného bohatstva.	Počet nových návštevníkov obce	výsledok	počet
		Celková dĺžka budovaných chodníkov	výstup	km
		Počet užívateľov podporených projektov	výsledku	počet
Projekt 8.1.6	Zachovanie a rozvoj ľudových tradícií (folklórny tanec, hudba a spev, ľudové remeslá, ľudový odev a doplnky, pôvodné bývanie a hospodárenie) a ich maximálne využitie v cestovnom ruchu a agroturistike.	Počet nových návštevníkov obce	výsledok	počet
		Počet organizovaných kultúrnych podujatí	výsledku	počet
		Počet zriadených nových stálych expozícií	výsledok	počet
		Počet užívateľov podporených projektov	výsledku	počet
Projekt 8.1.7	Zabezpečenie kvalitnejších priestorov pre potreby obecnej knižnice.	Počet nových objektov kultúrnych služieb	výsledok	počet
		Počet užívateľov podporených projektov	výsledku	počet
Projekt 8.1.8	Organizovanie pravidelných kultúrnych podujatí - Deň obce, Hody, atď..	Počet nových objektov na organizovanie kultúrnych akcií	výsledok	počet
		Počet nových návštevníkov obce	výsledok	počet



		Počet organizovaných kultúrnych podujatí	výsledku	počet
		Počet užívateľov podporených projektov	výsledku	počet
Projekt 8.1.9	Výstavba amfiteátra.	Počet nových objektov kultúrnych služieb	výsledok	počet
		Počet užívateľov podporených projektov	výsledku	počet
Projekt 8.1.10	Rekonštrukcia priestorov školskej jedálne na spoločenskú kultúrnu sálu.	Plocha zrekonštruovanej oddychovej zóny,	výstup	m ²
		Výmera zrekonštruovaných priestorov v m ²	výstup	m ²
Projekt 8.1.11	Rekonštrukcia fasády „nového kaštieľa“.	Výmera zrekonštruovaných priestorov v m ²	výstup	m ²
		Plocha zrekonštruovanej strešnej krytiny,	výstup	m ²
		m ² zrekonštruovanej podlahovej krytiny,	výstup	m ²
Projekt 8.1.12	Podpora kultúrnych spolkov v obci.	Počet nových objektov na organizovanie kultúrnych akcií	výsledok	počet
		Počet nových návštevníkov obce	výsledok	počet
		Počet organizovaných kultúrnych podujatí	výsledku	počet
		Počet užívateľov podporených projektov	výsledku	počet

Podprogram 8.2. Organizačné zabezpečenie

Cieľ 8.2 Organizačne zabezpečiť ponuku kultúrnych podujatí v obci.

Projekt		Merateľné indikátory	Typ	Merná jednotka
Projekt 8.2.1	Spracovať kalendár kultúrnych podujatí na celý rok, tento priebežne aktualizovať. Rozšíriť žánrovú ponuku s orientáciou na hodnotný kultúrny prínos.	Počet spracovaných reklamných informačných letákov	výsledku	počet
		Počet nových návštevníkov obce	výsledku	počet

Podprogram 8.3. Propagácia v oblasti kultúry

Cieľ 8.3 Vytvorenie podmienok na efektívnu propagáciu obce v oblasti kultúry.

Projekt		Merateľné indikátory	Typ	Merná jednotka
Projekt 8.3.1	Spracovať globálnu koncepciu „propagácie“ histórie obce v multimediálnej forme.	Počet spracovaných reklamných informačných letákov, multimediálnych prezentácií	výsledku	počet
		Počet nových návštevníkov obce	výsledok	počet
Projekt 8.3.2	Spracovať komplexnú knihu historickom vývoji a tradíciách obce pre školy aj subjekty cestovného ruchu.	Počet spracovaných reklamných informačných letákov, multimediálnych prezentácií	výsledku	počet
		Počet nových návštevníkov obce	výsledok	počet
Projekt 8.3.3	Propagácia kultúry na Internete prostredníctvom www stránky obce.	Počet nových prístupov na www stránku	výsledok	počet
		Počet nových návštevníkov obce	dopad	počet
		Počet propagovaných kultúrnych podujatí	výsledok	počet



7.9 PROGRAM 9. PROPAGÁCIA A CESTOVNÝ RUCH

Podprogram 9.1. Propagácia obce

Cieľ 9.1 Zabezpečiť účinnú propagáciu obce.

Projekt		Merateľné indikátory	Typ	Merná jednotka
Projekt 9.1.1	Aktualizovanie samostatnej www stránky obce.	Počet nových prístupov na www stránku	výsledok	počet
Projekt 9.1.2	Spracovať globálnu koncepciu propagácie obce v multimediálnej forme.	Počet spracovaných reklamných informačných letákov, multimediálnych prezentácií	výsledku	počet
		Počet nových návštevníkov obce	dopad	počet
Projekt 9.1.3	Spracovať koncepciu regionálnej spolupráce s okolitými turistickými lokalitami a domácimi i zahraničnými CK.	Počet spracovaných reklamných informačných letákov, multimediálnych prezentácií	výsledku	počet
		Počet nových návštevníkov obce	dopad	počet
Projekt 9.1.4	Podpora budovania informačných tabúl v obce.	Počet nových inštalovaných tabúl	výsledok	počet
		Počet nových návštevníkov obce	dopad	počet

Podprogram 9.2. Rekreačno - relaxačné zázemie obce.

Cieľ 9.2 Budovanie relaxačno – rekreačného zázemia obce.

Projekt		Merateľné indikátory	Typ	Merná jednotka
Projekt 9.2.1	Zriadenie oddychových zón.	Počet vysadených krov a drevín	výsledok	počet
		Plocha upravených verejných plôch	výsledok	m ²
		Dĺžka novovybudovaných chodníkov	výstup	km
		Počet nových návštevníkov obce	výsledok	počet
Projekt 9.2.2	Výstavba náučných chodníkov a inštalácia informačných tabúl.	Počet nových návštevníkov obce	výsledok	počet
		Celková dĺžka budovaných chodníkov	výstup	km
		Počet užívateľov podporených projektov	výsledku	počet
Projekt 9.2.3	Podpora vytvárania nových atraktivít v obci.	Počet vytvorených nových pracovných miest	dopad	počet
		Počet nových návštevníkov obce	výsledok	počet
		Tržby z predaja služieb	dopad	€
Projekt 9.2.4	Podpora budovania nových a modernizácia existujúcich zariadení cestovného ruchu.	Počet vytvorených nových pracovných miest	dopad	počet
		Počet nových návštevníkov obce	výsledok	počet
		Tržby z predaja služieb	dopad	€

Podprogram 9.3. Cestovný ruch.

Cieľ 9.3 Podporovať podnikateľské aktivity v cestovnom ruchu.

Projekt		Merateľné indikátory	Typ	Merná jednotka
Projekt 9.3.1	Uzavrieť s podnikateľmi dohody o poskytovaní služieb v agroturistike a cestovnom ruchu a o propagovaní ich služieb	Počet uzatvorených dohôd	výsledok	počet
		Počet nových atraktivít obce	výsledok	počet
		Počet nových propagačných materiálov	výsledok	počet
		Počet nových návštevníkov	výsledok	počet



	obcami.	obce		
Projekt 9.3.2	Podporovať podnikateľské subjekty, neziskové organizácie a inštitúcie pri získavaní finančných prostriedkov z grantov a fondov EÚ.	Počet nových atraktivít obce	výsledok	počet
		Objem získaných prostriedkov	výstup	mil. €
		Počet nových návštevníkov obce	výsledok	počet
		Počet užívateľov podporených projektov	výsledku	počet

7.10 PROGRAM 10. ADMINISTRATÍVA A BEZPEČNOSŤ

Podprogram 10.1. Administratíva

Cieľ 10.1 Zabezpečiť rozvoj administratívnej infraštruktúry a podmienok na výkon samosprávnych funkcií v obci

Projekt		Merateľné indikátory	Typ	Merná jednotka
Projekt 10.1.1	Rekonštrukcia a modernizácia interiérov budovy obecného úradu.	Počet podporených projektov, prostredníctvom ktorých boli vytvorené podmienky na poskytovanie nových služieb verejnej infraštruktúry	dopadu	počet
		Výmera zrekonštruovaných a novovybudovaných priestorov v m ²	výstupu	m ²
		Počet vytvorených pracovných miest	výsledok	počet
Projekt 10.1.2	Zriadenie obecných novín.	Počet podporených projektov, prostredníctvom ktorých boli vytvorené podmienky na poskytovanie nových služieb verejnej infraštruktúry	dopadu	počet
		Počet výtlačkov obecných novín	výstupu	počet
		Počet vytvorených pracovných miest	výsledok	počet

Podprogram 10.2. Bezpečnosť

Cieľ 10.2 Vytvorenie podmienok na znižovanie kriminality v obci a ochranu majetku obyvateľov a ostatných subjektov v obci.

Projekt		Merateľné indikátory	Typ	Merná jednotka
Projekt 10.2.1	Zriadenie kamerového systému.	Počet inštalovaných kamier	výsledok	počet
		Zníženie kriminality	dopad	%
		Pokrytie územia	dopad	%
		Počet vysadených krov a drevín	výsledok	počet
		Plocha upravených verejných plôch	výsledok	m ²

7.5 PROGRAM 11. INFORMATIZÁCIA OBCE

Podprogram 11.1. Budovanie a rozvoj informačnej infraštruktúry.

Cieľ 11.1 Zabezpečiť technické podmienky na prechod samosprávy na nový typ vládnutia - e - government.

Ciele a opatrenia		Merateľné indikátory	Typ	Merná jednotka
Cieľ 6.5.1	Budovanie a rozvoj informačnej infraštruktúry.			
Projekt 6.5.1.1	Rozvoj infraštruktúry informačných systémov samospráv.	% obyvateľ'ov, ktorí využili internet v priebehu posledných 3 mesiacov na	dopad	%



		interakciu s verejnými inštitúciami		
		% podnikov, ktoré využili internet v priebehu posledných 3 mesiacov na interakciu s verejnými inštitúciami	dopad	%
		Podiel transakčných typov služieb na celkovom počte základných verejných e-služieb	dopad	%
Projekt 6.5.1.2	Zavádzanie efektívnych elektronických služieb poskytovaných na úrovni samosprávy.	on-line dostupnosť 20 základných verejných služieb	dopad	%
		Počet potrebných dokumentov pri vybavení agendy spojenej s vybranou životnou udalosťou	výsledok	Počet
		% obyvateľov, ktorí využili internet v priebehu posledných 3 mesiacov na interakciu s verejnými inštitúciami	dopad	%
		% podnikov, ktoré využili internet v priebehu posledných 3 mesiacov na interakciu s verejnými inštitúciami	dopad	%
		Podiel transakčných typov služieb na celkovom počte základných verejných e-služieb	dopad	%
Projekt 6.5.1.3	Podpora využívania Internetu v obci.	Počet pripojených subjektov	dopad	počet
		Počet podporených projektov, prostredníctvom ktorých boli vytvorené podmienky na poskytovanie nových služieb	dopad	počet
		Celkový objem prenesených dát	dopad	GB

Podprogram 11.2. Počítačová gramotnosť.

Cieľ 11.2 Zvýšenie počítačovej gramotnosti obyvateľov a pracovníkov samosprávy.

Ciele a opatrenia		Merateľné indikátory	Typ	Merná jednotka
Cieľ 6.5.2	Zvýšenie počítačovej gramotnosti obyvateľov a pracovníkov samosprávy.			
Projekt 6.5.2.1	Podpora zvyšovania počítačového vedomia u pracovníkov samosprávy.	Počet užívateľov podporených projektov	výsledku	počet
		Počet podporených projektov	výstupu	počet
		% obyvateľov ovládajúcich 5 zo 6 základných IT zručností	dopad	%
Projekt 6.5.2.2	Podpora zvyšovania počítačového vedomia u obyvateľov obce.	Počet užívateľov podporených projektov	výsledku	počet
		Počet podporených projektov	výstupu	počet
		% obyvateľov ovládajúcich 5 zo 6 základných IT zručností	dopad	%
Projekt 6.5.2.3	Podpora vzdelávacích aktivít zameraných na zvyšovanie zručností a vedomostí o internete a motiváciu k používaniu internetu a elektronických služieb.	Počet užívateľov podporených projektov	výsledku	počet
		Počet podporených projektov	výstupu	počet
		Podiel transakčných typov služieb na celkovom počte základných verejných e-služieb	dopad	%
		% obyvateľov, ktorí využili internet v priebehu posledných 3 mesiacov na interakciu s verejnými inštitúciami	dopad	%
		% podnikov, ktoré využili	dopad	%



	internet v priebehu posledných 3 mesiacov na interakciu s verejnými inštitúciami		
	% obyvateľov ovládajúcich 5 zo 6 základných IT zručností	dopad	%

8 AKČNÝ PLÁN

Akčný plán je konkrétny a záväzný harmonogram činností súvisiacich s rozvojom obce v jednotlivých oblastiach sociálno-ekonomického rozvoja, vychádza zo stratégie, je jej logickou súčasťou a realizuje sa prostredníctvom konkrétnych nosných a podporných projektov. Akčný plán obsahuje záväzky týkajúce sa plnenia jednotlivých úloh ako aj zoznam inštitúcií zodpovedných za ich plnenie, predpokladané zdroje financovania, predpokladané objemy rozpočtov, dopad na rozpočet relevantného subjektu, ako aj stav momentálnej propravenosti projektov. Súčasťou akčného plánu je predpokladaný časový harmonogram. Predpokladané rozpočty v pláne sú uvedené v tis. €.

8.1 PROGRAM 1. HOSPODÁRSTVO A VEDECKO-TECHNICKÝ ROZVOJ

Strategický zámer						
Zlepšiť podmienky pre rozvoj podnikateľských aktivít, s dôrazom na zvýšenie úrovne zamestnanosti a úrovne a kvality služieb pre obyvateľov obce. V oblasti priemyslu je potrebné okrem zachovania stabilných prvkov výroby všetkými možnými opatreniami podporovať vytváranie nových pracovných príležitostí.						
Podprogram 1.1. Podpora malého a stredného podnikania zo strany obce.						
Cieľ 1.1	Finančne, legislatívne a technicky podporovať malé a stredné podnikanie zo strany obce.					
Projekt 1.1.1	Vypracovať postup podpory, výučby a rozvoja tradičných remesiel v obce.					
		Predpokladaný rozpočet	Zdroje financovania	Realizácia	Dopad na rozpočet	Oprávnení žiadatelia
Aktivity	Vytvoriť materiálne finančné a personálne podmienky pre rozvoj tradičných remesiel v obci.	podľa potreby	rozpočet obce, ŠF EÚ	verejný sektor	nízky	podnikateľské subjekty, obec
	Nadviazať spoluprácu vzdelávacích inštitúcií, obce, podnikateľských subjektov a obyvateľov obce pri výučbe a prezentácii tradičných remesiel.	podľa potreby	-	verejný sektor	nízky	obec, podnikateľské subjekty, obyvateľia
Projekt 1.1.2	Podpora budovania kooperačných sietí malých a stredných firiem.					
		Predpokladaný rozpočet	Zdroje financovania	Realizácia	Dopad na rozpočet	Oprávnení žiadatelia
Aktivity	Vytvoriť inštitucionálne podmienky na podporu MSP so susednými obcami.	podľa potreby	rozpočet obce	súkromný sektor	stredný	obec, podnikateľské subjekty
	Analýza predpokladov budovania kooperačných sietí malých a stredných firiem v obci.	podľa potreby	rozpočet obce, ŠF EÚ	súkromný sektor	stredný	obec, podnikateľské subjekty
	Tvorba stratégie budovania kooperačných sietí malých a stredných firiem.	podľa potreby	rozpočet obce, ŠF EÚ	súkromný sektor	stredný	obec, podnikateľské subjekty
Projekt 1.1.3	Zakladanie a revitalizácia malých a stredných podnikov s majetkovou účasťou obce.					
		Predpokladaný rozpočet	Zdroje financovania	Realizácia	Dopad na rozpočet	Oprávnení žiadatelia
Aktivity	Analýza možností rozvoja podnikateľských aktivít obecn.	podľa potreby	rozpočet obce, podnikateľské subjekty	súkromný sektor	stredný	podnikateľské subjekty, obec
	Spracovanie podnikateľského zámeru obce.	podľa potreby	rozpočet obce, podnikateľské subjekty	súkromný sektor	stredný	podnikateľské subjekty, obec



	Príprava podmienok pre založenie podnikateľského subjektu.	podľa potreby	rozpočet obce, podnikateľské subjekty	súkromný sektor	stredný	podnikateľské subjekty, obec
	Založenie podnikateľského subjektu.	podľa potreby	rozpočet obce, podnikateľské subjekty	súkromný sektor	stredný	podnikateľské subjekty, obec
Projekt 1.1.4	Podpora rozvoja obchodných a komerčných služieb v obci.					
		Predpokladaný rozpočet	Zdroje financovania	Realizácia	Dopad na rozpočet	Oprávnení žiadatelia
Aktivity	Spracovanie technickej dokumentácie.	podľa potreby	podnikateľské subjekty, úvery, iné grantové schémy	súkromný sektor	žiadny	podnikateľské subjekty
	Zriadenie prevádzky holičstva a kaderníctva.	podľa potreby	podnikateľské subjekty, úvery, iné grantové schémy	súkromný sektor	žiadny	podnikateľské subjekty
	Zriadenie predajne domácich potrieb.	podľa potreby	podnikateľské subjekty, úvery, iné grantové schémy	súkromný sektor	žiadny	podnikateľské subjekty
	Zriadenie predajne ovocia a zeleniny.	podľa potreby	podnikateľské subjekty, úvery, iné grantové schémy	súkromný sektor	žiadny	podnikateľské subjekty
	Zriadenie predajne mäsových výrobkov.	podľa potreby	podnikateľské subjekty, úvery, iné grantové schémy	súkromný sektor	žiadny	podnikateľské subjekty
	Zriadenie malej predajne kvetov a príslušenstva pre záhradkárov.	podľa potreby	podnikateľské subjekty, úvery, iné grantové schémy	súkromný sektor	žiadny	podnikateľské subjekty
	Zriadenie priestorov pre provizórnu pobočku Slovenskej sporiteľne.	podľa potreby	podnikateľské subjekty, úvery, iné grantové schémy	súkromný sektor	žiadny	podnikateľské subjekty
	Výstavba multifunkčnej budovy pre obchodné jednotky a komerčné služby.	600	rozpočet obce, ŠF EÚ	verejný sektor	vysoký	obec Istebné
	Zriadenie prevádzky krajčírstva a opravy odevov.	podľa potreby	podnikateľské subjekty, úvery, iné grantové schémy	súkromný sektor	žiadny	podnikateľské subjekty
Projekt 1.1.5	Podpora rozvoja reštauračných služieb v obci.					
		Predpokladaný rozpočet	Zdroje financovania	Realizácia	Dopad na rozpočet	Oprávnení žiadatelia
Aktivity	Spracovanie technickej dokumentácie.	podľa potreby	podnikateľské subjekty, úvery, iné grantové schémy	súkromný sektor	žiadny	podnikateľské subjekty
	Výstavba priestorov pre zriadenie prevádzok reštaurácií a kaviarní.	podľa potreby	podnikateľské subjekty, úvery, iné grantové schémy	súkromný sektor	žiadny	podnikateľské subjekty



	Zriadenie prevádzky pizzérie.	podľa potreby	podnikateľské subjekty, úvery, iné grantové schémy	súkromný sektor	žiadny	podnikateľské subjekty
	Zriadenie prevádzky cukrárne.	podľa potreby	podnikateľské subjekty, úvery, iné grantové schémy	súkromný sektor	žiadny	podnikateľské subjekty
Projekt 1.1.6	Podpora rozvoja ubytovacích služieb v obci.					
		Predpokladaný rozpočet	Zdroje financovania	Realizácia	Dopad na rozpočet	Oprávnení žiadatelia
Aktivity	Spracovanie technickej dokumentácie.	3	podnikateľské subjekty, úvery, iné grantové schémy	súkromný sektor	žiadny	podnikateľské subjekty
	Výstavba ubytovacích zariadení penziónového typu.	330	podnikateľské subjekty, úvery, iné grantové schémy	súkromný sektor	žiadny	podnikateľské subjekty

Podprogram 1.2. Podpora tradičných odvetví priemyslu.

Cieľ 1.2	Zabezpečiť rozvoj tradičných remesiel v obci.					
Projekt 1.2.1	Podporovať rozvoj tých odvetví priemyslu, pre ktorých rozvoj sú v okolí regiónu vytvorené ideálne podmienky.					
		Predpokladaný rozpočet	Zdroje financovania	Realizácia	Dopad na rozpočet	Oprávnení žiadatelia
Aktivity	Podpora rozvojových zámerov súkromnej sféry, ktoré sú v súlade s potrebami rozvoja obce a ktoré sú efektívne z pohľadu tvorby nových pracovných miest.	podľa potreby	podnikateľské subjekty, úvery, iné grantové schémy	súkromný sektor	žiadny	podnikateľské subjekty
	Zriadenie prevádzky výroby a predaja mliečnych tradičných výrobkov.	400	podnikateľské subjekty, úvery, iné grantové schémy	súkromný sektor	žiadny	podnikateľské subjekty
	Zriadenie prevádzky plničky nízkomineralizovanej vody.	1 200	podnikateľské subjekty, úvery, iné grantové schémy	súkromný sektor	žiadny	podnikateľské subjekty
	Výstavba novej výrobnéj haly pre rozšírenie produkcie firmy Hoval, s.r.o..	2 500	podnikateľské subjekty, úvery, iné grantové schémy	súkromný sektor	žiadny	podnikateľské subjekty
Projekt 1.2.2	Rekonštrukcia infraštruktúry hospodárskeho dvora poľnohospodárskeho družstva.					
		Predpokladaný rozpočet	Zdroje financovania	Realizácia	Dopad na rozpočet	Oprávnení žiadatelia
Aktivity	Vypracovanie technickej dokumentácie.	podľa potreby	podnikateľské subjekty, úvery, iné grantové schémy	súkromný sektor	žiadny	podnikateľské subjekty
	Rekonštrukcia vodovodných sietí, odpadovej infraštruktúry, elektrických rozvodov.	500	podnikateľské subjekty, úvery, iné grantové schémy	súkromný sektor	žiadny	podnikateľské subjekty



	Rekonštrukcia cestnej infraštruktúry.	250	podnikateľské subjekty, úvery, iné grantové schémy	súkromný sektor	žiadny	podnikateľské subjekty
Projekt 1.2.3	Rekonštrukcia budov a hál v areáli hospodárskeho dvora PD.					
		Predpokladaný rozpočet	Zdroje financovania	Realizácia	Dopad na rozpočet	Oprávnení žiadatelia
Aktivity	Vypracovanie technickej dokumentácie.	3	podnikateľské subjekty, úvery, iné grantové schémy	súkromný sektor	žiadny	podnikateľské subjekty
	Rekonštrukcia budov.	1 000	podnikateľské subjekty, úvery, iné grantové schémy	súkromný sektor	žiadny	podnikateľské subjekty
Projekt 1.2.4	Výstavba infraštruktúry PD.					
		Predpokladaný rozpočet	Zdroje financovania	Realizácia	Dopad na rozpočet	Oprávnení žiadatelia
Aktivity	Vypracovanie technickej dokumentácie.	5	podnikateľské subjekty, úvery, iné grantové schémy	súkromný sektor	žiadny	podnikateľské subjekty
	Zvýšenie kapacít skladového hospodárstva pre potreby PD.	500	podnikateľské subjekty, úvery, iné grantové schémy	súkromný sektor	žiadny	podnikateľské subjekty
	Riešenie manipulácie s externým biologickým produktom PD.	350	podnikateľské subjekty, úvery, iné grantové schémy	súkromný sektor	žiadny	podnikateľské subjekty
	Výstavba priestorov na priamy predaj poľnohospodárskej produkcie.	150	podnikateľské subjekty, úvery, iné grantové schémy	súkromný sektor	žiadny	podnikateľské subjekty
Projekt 1.2.5	Nákup technológie na výrobu a spracovanie biomasy.					
		Predpokladaný rozpočet	Zdroje financovania	Realizácia	Dopad na rozpočet	Oprávnení žiadatelia
Aktivity	Vypracovanie podnikateľského plánu.	3	podnikateľské subjekty, úvery, iné grantové schémy	súkromný sektor	žiadny	podnikateľské subjekty
	Nákup technológie.	650	podnikateľské subjekty, úvery, iné grantové schémy	súkromný sektor	žiadny	podnikateľské subjekty

Podprogram 1.3. Podpora inovačných aktivít v podnikoch.

Cieľ 1.3	Vytvorenie podmienok na rozvoj inovačných aktivít v súkromných podnikoch.					
Projekt 1.3.1	Zavádzanie nových technológií do súčasných výrobných prevádzok.					
		Predpokladaný rozpočet	Zdroje financovania	Realizácia	Dopad na rozpočet	Oprávnení žiadatelia



Aktivity	Podpora podnikateľov zavádzajúcich výrobu na báze progresívnych technológií, pomoc pri získavaní nenávratných finančných prostriedkov zo Štrukturálnych fondov na tento účel.	podľa potreby	podnikateľské subjekty, úvery, iné grantové schémy, ŠF EÚ	súkromný sektor	žiadny	podnikateľské subjekty
	Nákup novej technológie pre podniky drevárskej výroby.	300	podnikateľské subjekty, úvery, iné grantové schémy, ŠF EÚ	súkromný sektor	žiadny	podnikateľské subjekty
	Rozširovanie priestorov pre drevársku výrobu.	450	podnikateľské subjekty, úvery, iné grantové schémy, ŠF EÚ	súkromný sektor	žiadny	podnikateľské subjekty
	Rozširovanie priestorov pre firmu Hoval, s.r.o..	2 500	podnikateľské subjekty, úvery, iné grantové schémy, ŠF EÚ	súkromný sektor	žiadny	podnikateľské subjekty
	Obstaranie technológií pre potreby tradičnej ferozliatinárskej výroby.	4 500	podnikateľské subjekty, úvery, iné grantové schémy, ŠF EÚ	súkromný sektor	žiadny	podnikateľské subjekty
	Obstaranie technológií pre potreby výroby stavebných materiálov.	500	podnikateľské subjekty, úvery, iné grantové schémy, ŠF EÚ	súkromný sektor	žiadny	podnikateľské subjekty
Projekt 1.3.2	Rekonštrukcia existujúcich zastaralých priemyselných zón, s dôrazom na zavádzanie nových technológií.					
Aktivity		Predpokladaný rozpočet	Zdroje financovania	Realizácia	Dopad na rozpočet	Oprávnení žiadatelia
	Návrh alternatív rozvoja existujúcich priemyselných zón.	podľa potreby	podnikateľské subjekty, úvery, iné grantové schémy, ŠF EÚ	súkromný sektor	žiadny	podnikateľské subjekty
	Vypracovanie technickej dokumentácie.	10	podnikateľské subjekty, úvery, iné grantové schémy, ŠF EÚ	súkromný sektor	žiadny	podnikateľské subjekty
	Rekonštrukcia priemyselných zón.	1 000	podnikateľské subjekty, úvery, iné grantové schémy, ŠF EÚ	súkromný sektor	žiadny	podnikateľské subjekty
	Rozšírenie skladového hospodárstva v obci.	podľa potreby	podnikateľské subjekty, úvery, iné grantové schémy, ŠF EÚ	súkromný sektor	žiadny	podnikateľské subjekty

Podprogram 1.4. Energetická efektívnosť a progresívne technológie vo výrobe.

Cieľ 1.4	Zvýšenie energetickej efektívnosti na strane výroby aj spotreby a zavádzanie progresívnych technológií v energetike.
-----------------	--



Projekt 1.4.1		Podpora výstavby zariadení na využívanie obnoviteľných zdrojov energie.				
		Predpokladaný rozpočet	Zdroje financovania	Realizácia	Dopad na rozpočet	Oprávnení žiadatelia
Aktivity	Spracovanie technickej dokumentácie.	4	rozpočet obce, podnikateľské subjekty, úvery, iné grantové schémy, ŠF EÚ	verejný sektor	vysoký	obec Istebné
	Výstavba vodnej elektrárne – fara, garáže, pri „Medveckých“, „Na Miačilách“.	550	rozpočet obce, podnikateľské subjekty, úvery, iné grantové schémy, ŠF EÚ	verejný sektor	vysoký	obec Istebné
	Výstavba malých slnečných elektrární.	350	rozpočet obce, podnikateľské subjekty, úvery, iné grantové schémy, ŠF EÚ	verejný sektor	vysoký	obec Istebné

Podprogram 1.5. Cestovný ruch.

Cieľ 1.5		Podporiť podnikateľské aktivity v cestovnom ruchu.				
Projekt 1.5.1		Podpora vytvárania nových atraktivít v obci.				
		Predpokladaný rozpočet	Zdroje financovania	Realizácia	Dopad na rozpočet	Oprávnení žiadatelia
Aktivity	Výstavba viacúčelových športových ihrísk.	330	rozpočet obce, ŠF EÚ, podnikateľské subjekty, úvery, iné grantové schémy	verejný sektor	vysoký	obec Istebné
Projekt 1.5.2		Podpora budovania nových a modernizácia existujúcich zariadení cestovného ruchu.				
		Predpokladaný rozpočet	Zdroje financovania	Realizácia	Dopad na rozpočet	Oprávnení žiadatelia
Aktivity	Výstavba oddychovej zóny v Istebianskej doline.	podľa potreby	podnikateľské subjekty, úvery, iné grantové schémy, ŠF EÚ	súkromný sektor	žiadny	podnikateľské subjekty
	Výstavba malého lyžiarskeho strediska.	550	podnikateľské subjekty, úvery, iné grantové schémy, ŠF EÚ	súkromný sektor	žiadny	podnikateľské subjekty
	Výstavba menšieho termálneho kúpaliska.	5 000	podnikateľské subjekty, úvery, iné grantové schémy, ŠF EÚ	súkromný sektor	žiadny	podnikateľské subjekty
	Výstavba náučno – turistických chodníkov Lysica, Žiar.	podľa potreby	rozpočet obce, ŠF EÚ	verejný sektor	stredný	obec Istebné



	Výstavba tradičného salaša s predajom mliečnych výrobkov.	400	rozpočet obce, ŠF EÚ, podnikateľské subjekty, úvery, iné grantové schémy	súkromný sektor	žiadny	podnikateľské subjekty
--	---	-----	--	-----------------	--------	------------------------

Podprogram 1.6. Inovačné a technologické transfery.

Cieľ 1.6		Podpora inovácií a technologických transferov.				
Projekt 1.6.1		Vytvorenie ekonomických a technických podmienok pre výstavbu priemyselných zón v obci - príprava územia a realizácia infraštruktúry.				
		Predpokladaný rozpočet	Zdroje financovania	Realizácia	Dopad na rozpočet	Oprávnení žiadatelia
Aktivity	Nákup novej technológie.	podľa potreby	podnikateľské subjekty, úvery, iné grantové schémy, ŠF EÚ	súkromný sektor	žiadny	podnikateľské subjekty
	Vypracovanie podnikateľského plánu a štúdie uskutočniteľnosti.	3	podnikateľské subjekty, úvery, iné grantové schémy, ŠF EÚ	súkromný sektor	žiadny	podnikateľské subjekty
	Obstaranie technológie.	250	podnikateľské subjekty, úvery, iné grantové schémy, ŠF EÚ	súkromný sektor	žiadny	podnikateľské subjekty

Podprogram 1.7. Podpora inovačných aktivít v podnikoch.

Cieľ 1.7		Podpora spoločných služieb pre podnikateľov.				
Projekt 1.7.1		Vytvorenie ekonomických a technických podmienok pre výstavbu priemyselných zón v obci - príprava územia a realizácia infraštruktúry.				
		Predpokladaný rozpočet	Zdroje financovania	Realizácia	Dopad na rozpočet	Oprávnení žiadatelia
Aktivity	Výkup súkromných pozemkov pre uskutočnenie investičnej výstavby	podľa potreby	rozpočet obce, ŠF EÚ, podnikateľské subjekty, úvery, iné grantové schémy	súkromný sektor	vysoký	obec Istebné
	Spracovanie technickej dokumentácie.	15	rozpočet obce, ŠF EÚ, podnikateľské subjekty, úvery, iné grantové schémy	súkromný sektor	stredný	obec Istebné
	Zriadenie priemyselnej zóny.	2 600	rozpočet obce, ŠF EÚ, podnikateľské subjekty, úvery, iné grantové schémy	súkromný sektor	vysoký	obec Istebné
Projekt 1.7.2		Podpora výstavby a vybavenia hmotnej infraštruktúry.				
		Predpokladaný rozpočet	Zdroje financovania	Realizácia	Dopad na rozpočet	Oprávnení žiadatelia



Aktivity	Realizácia investičnej výstavby prípravy pozemkov – inžinierske siete.	1 500	rozpočet obce, ŠF EÚ, podnikateľské subjekty, úvery, iné grantové schémy	súkromný sektor	vysoký	obec Istebné
	Výstavba výrobných a montážnych hál.	2 000	rozpočet obce, ŠF EÚ, podnikateľské subjekty, úvery, iné grantové schémy	súkromný sektor	vysoký	obec Istebné
Projekt 1.7.3	Podpora výstavby administratívnych priestorov a ich zariadení.					
		Predpokladaný rozpočet	Zdroje financovania	Realizácia	Dopad na rozpočet	Oprávnení žiadatelia
Aktivity	Spracovanie technickej dokumentácie.	5	rozpočet obce, ŠF EÚ, podnikateľské subjekty, úvery, iné grantové schémy	súkromný sektor	nízky	obec Istebné
	Výstavba budov.	550	rozpočet obce, ŠF EÚ, podnikateľské subjekty, úvery, iné grantové schémy	súkromný sektor	vysoký	obec Istebné
	Obstaranie zariadení.	450	rozpočet obce, ŠF EÚ, podnikateľské subjekty, úvery, iné grantové schémy	súkromný sektor	vysoký	obec Istebné

		2009	2010	2011	2012	2013	2014	2015	2016	2017	2018
Podprogram 1.1. Podpora malého a stredného podnikania zo strany obce.											
Cieľ 1.1	Finančne, legislatívne a technicky podporovať malé a stredné podnikanie zo strany obce.										
Projekt 1.1.1	Vypracovať postup podpory, výučby a rozvoja tradičných remesiel v obce.										
Projekt 1.1.2	Podpora budovania kooperačných sietí malých a stredných firiem.										
Projekt 1.1.3	Zakladanie a revitalizácia malých a stredných podnikov s majetkovou účasťou obce.										
Projekt 1.1.4	Podpora rozvoja obchodných a komerčných služieb v obci.										
Projekt 1.1.5	Podpora rozvoja reštauračných služieb v obci.										
Projekt 1.1.6	Podpora rozvoja ubytovacích služieb v obci.										
Podprogram 1.2. Podpora tradičných odvetví priemyslu.											
Cieľ 1.2	Zabezpečiť rozvoj tradičných remesiel v obci.										
Projekt 1.2.1	Podporovať rozvoj tých odvetví priemyslu, pre ktorých rozvoj sú v okolí regiónu vytvorené ideálne podmienky.										
Projekt 1.2.2	Rekonštrukcia infraštruktúry hospodárskeho dvora poľnohospodárskeho družstva.										
Projekt 1.2.3	Rekonštrukcia budov a hál v areáli hospodárskeho dvora PD.										



Projekt 1.2.4	Výstavba infraštruktúry PD.										
Projekt 1.2.5	Nákup technológií na výrobu a spracovanie biomasy.										
Podprogram 1.3. Podpora inovačných aktivít v podnikoch.											
Cieľ 1.3	Vytvorenie podmienok na rozvoj inovačných aktivít v súkromných podnikoch.										
Projekt 1.3.1	Zavádzanie nových technológií do súčasných výrobných prevádzok.										
Projekt 1.3.2	Rekonštrukcia existujúcich zastaralých priemyselných zón, s dôrazom na zavádzanie nových technológií.										
Podprogram 1.4. Energetická efektívnosť a progresívne technológie vo výrobe.											
Cieľ 1.4	Zvýšenie energetickej efektívnosti na strane výroby aj spotreby a zavádzanie progresívnych technológií v energetike.										
Projekt 1.4.1	Podpora výstavby zariadení na využívanie obnoviteľných zdrojov energie.										
Podprogram 1.5. Cestovný ruch.											
Cieľ 1.5	Podporiť podnikateľské aktivity v cestovnom ruchu.										
Projekt 1.5.1	Podpora vytvárania nových atraktivít v obci.										
Projekt 1.5.2	Podpora budovania nových a modernizácia existujúcich zariadení cestovného ruchu.										
Podprogram 1.6. Inovačné a technologické transfery.											
Cieľ 1.6	Podpora inovácií a technologických transferov.										
Projekt 1.6.1	Vytvorenie ekonomických a technických podmienok pre výstavbu priemyselných zón v obci - príprava územia a realizácia infraštruktúry.										
Podprogram 1.7. Podpora inovačných aktivít v podnikoch.											
Cieľ 1.7	Podpora spoločných služieb pre podnikateľov.										
Projekt 1.7.1	Vytvorenie ekonomických a technických podmienok pre výstavbu priemyselných zón v obci - príprava územia a realizácia infraštruktúry.										
Projekt 1.7.2	Podpora výstavby a vybavenia hmotnej infraštruktúry.										
Projekt 1.7.3	Podpora výstavby administratívnych priestorov a ich zariadení.										

8.2 PROGRAM 2. DOPRAVA A KOMUNIKÁCIE

Strategický zámer						
Podpora investičných aktivít so zameraním na modernizáciu a budovanie regionálnych komunikácií (ciest II. a III. triedy) zaisťujúcich dopravnú obslužnosť obce Istebné. Zámerom je zabezpečiť také prepojenie osídlenia, ktoré umožní efektívny pohyb ľudí a tovaru, modernizáciu dopravných subsystémov zabezpečujúcich bezpečné a hygienicky vyhovujúce dopravné trasy. Cieľom investícií do tohto typu dopravnej infraštruktúry je odstránenie identifikovaných nedostatkov v cestnej sieti s ohľadom environmentálny a bezpečnostný aspekt.						
Podprogram 2.1. Komunikácie						
Cieľ 2.1	Zabezpečiť výstavbu a rekonštrukciu miestnych a štátnych komunikácií.					
Projekt 2.1.1	Výstavba miestnych komunikácií v obci.					
		Predpokladaný rozpočet	Zdroje financovania	Realizácia	Dopad na rozpočet	Oprávnení žiadatelia
Aktivity	Vypracovanie technickej dokumentácie.	2	rozpočet obce, SF EÚ	verejný sektor	nízky	obec Istebné
	Výstavba miestnej komunikácie na prepojenie Školskej ulice s križovatkou pod domom smútku.	250	rozpočet obce, SF EÚ	verejný sektor	vysoký	obec Istebné



Projekt 2.1.2		Rekonštrukcia miestnych komunikácií v obci.				
		Predpokladaný rozpočet	Zdroje financovania	Realizácia	Dopad na rozpočet	Oprávnení žiadatelia
Aktivity	Analýza súčasného stavu miestnych komunikácií.	podľa potreby	rozpočet obce, ŠF EÚ	verejný sektor	nizky	obec Istebné
	Vypracovanie technickej dokumentácie.	7	rozpočet obce, ŠF EÚ	verejný sektor	nizky	obec Istebné
	Rekonštrukcia miestnej komunikácie pred bytovým domom č. 3.	250	rozpočet obce, ŠF EÚ	verejný sektor	vysoký	obec Istebné
	Rekonštrukcia miestnej komunikácie pred bytovým domom č. 150.	200	rozpočet obce, ŠF EÚ	verejný sektor	vysoký	obec Istebné
	Rekonštrukcia miestnej komunikácie popod faru až po dom č. 97.	200	rozpočet obce, ŠF EÚ	verejný sektor	vysoký	obec Istebné
	Rekonštrukcia miestnej komunikácie smerom k domu č. 103.	150	rozpočet obce, ŠF EÚ	verejný sektor	vysoký	obec Istebné
	Rekonštrukcia povrchu miestnych komunikácií v starej časti obce.	250	rozpočet obce, ŠF EÚ	verejný sektor	vysoký	obec Istebné
	Rozšírenie profilu cesty na Skalickej ulici.	300	rozpočet obce, ŠF EÚ	verejný sektor	vysoký	obec Istebné
	Rekonštrukcia komunikácie od firmy OFZ, a.s., po PD.	350	rozpočet obce, ŠF EÚ	verejný sektor	vysoký	obec Istebné
	Rekonštrukcia miestnej komunikácie k miestnemu cintorínu.	210	rozpočet obce, ŠF EÚ	verejný sektor	vysoký	obec Istebné
	Rekonštrukcia miestnej komunikácie pri pohostinstve „Koruna“.	150	rozpočet obce, ŠF EÚ	verejný sektor	vysoký	obec Istebné
	Inštalácia spomaľovačov na ceste III. triedy od záhradkárskej osady po autoservis.	10	rozpočet obce, ŠF EÚ	verejný sektor	stredný	obec Istebné
	Výstavba otočky na konci Skalickej ulici.	50	rozpočet obce, ŠF EÚ	verejný sektor	stredný	obec Istebné
Projekt 2.1.3		Výstavba cyklotrás na prepojenie sídiel regiónu.				
		Predpokladaný rozpočet	Zdroje financovania	Realizácia	Dopad na rozpočet	Oprávnení žiadatelia
Aktivity	Vypracovanie technickej dokumentácie.	2	rozpočet obce, ŠF EÚ	verejný sektor	nizky	obec Istebné
	Výstavba cyklotrás.	150	rozpočet obce, ŠF EÚ	verejný sektor	vysoký	obec Istebné
Projekt 2.1.4		Dostavba parkovísk pre potreby občianskej infraštruktúry.				
		Predpokladaný rozpočet	Zdroje financovania	Realizácia	Dopad na rozpočet	Oprávnení žiadatelia
Aktivity	Vypracovanie technickej dokumentácie.	2	rozpočet obce, ŠF EÚ	verejný sektor	nizky	obec Istebné
	Výstavba nových parkovacích miest v „Novej kolónii“.	10	rozpočet obce, ŠF EÚ	verejný sektor	stredný	obec Istebné
	Výstavba nových parkovacích miest v „Starej kolónii“.	12	rozpočet obce, ŠF EÚ	verejný sektor	stredný	obec Istebné
	Výstavba nových parkovacích miest pri bytových domoch č. 3 – 4.	15	rozpočet obce, ŠF EÚ	verejný sektor	stredný	obec Istebné
	Výstavba parkovacích miest pri evanjelickom kostole.	15	rozpočet obce, ŠF EÚ	verejný sektor	stredný	obec Istebné
	Výstavba parkoviska pri miestnom cintoríne.	12	rozpočet obce, ŠF EÚ	verejný sektor	stredný	obec Istebné
Projekt 2.1.5		Dostavba a rekonštrukcia chodníkov popri miestnych komunikáciách.				
		Predpokladaný rozpočet	Zdroje financovania	Realizácia	Dopad na rozpočet	Oprávnení žiadatelia



Aktivity	Vypracovanie technickej dokumentácie.	4	rozpočet obce, ŠF EÚ, podnikateľské subjekty, úvery, iné grantové schémy	verejný sektor	nizky	obec Istebné
	Výstavba chodníka medzi bytovými domami č. 10 a hlavnou cestou III. triedy.	80	rozpočet obce, ŠF EÚ, podnikateľské subjekty, úvery, iné grantové schémy	verejný sektor	stredný	obec Istebné
	Výstavba chodníka v hornej časti obce.	120	rozpočet obce, ŠF EÚ, podnikateľské subjekty, úvery, iné grantové schémy	verejný sektor	vysoký	obec Istebné
	Výstavba chodníka medzi bytovými domami č. 164 a č. 165.	60	rozpočet obce, ŠF EÚ, podnikateľské subjekty, úvery, iné grantové schémy	verejný sektor	stredný	obec Istebné
	Výstavba chodníka na ulici „Hliny“.	100	rozpočet obce, ŠF EÚ, podnikateľské subjekty, úvery, iné grantové schémy	verejný sektor	vysoký	obec Istebné
	Rekonštrukcia chodníkov na miestnom sídlisku.	40	rozpočet obce, ŠF EÚ, podnikateľské subjekty, úvery, iné grantové schémy	verejný sektor	stredný	obec Istebné
	Rekonštrukcia chodníka pri pohostinstve „Koruna“.	20	rozpočet obce, ŠF EÚ, podnikateľské subjekty, úvery, iné grantové schémy	verejný sektor	stredný	obec Istebné
	Rekonštrukcia chodníka popri školskej jedálni.	14	rozpočet obce, ŠF EÚ, podnikateľské subjekty, úvery, iné grantové schémy	verejný sektor	stredný	obec Istebné
	Výstavba chodníka medzi bytovými domami so 4 bytovými jednotkami.	15	rozpočet obce, ŠF EÚ, podnikateľské subjekty, úvery, iné grantové schémy	verejný sektor	stredný	obec Istebné
	Výstavba jednostranného chodníka smerom k zastávke SAD.	70	rozpočet obce, ŠF EÚ, podnikateľské subjekty, úvery, iné grantové schémy	verejný sektor	stredný	obec Istebné



Projekt 2.2.6		Rekonštrukcia mostov a lávok.				
		Predpokladaný rozpočet	Zdroje financovania	Realizácia	Dopad na rozpočet	Oprávnení žiadatelia
Aktivity	Vypracovanie technickej dokumentácie a príprava projektového spisu.	podľa potreby	rozpočet obce, ŠF EÚ	verejný sektor	nízky	obec Istebné
	Rekonštrukcia lávky cez rieku Orava.	350	rozpočet obce, ŠF EÚ	verejný sektor	vysoký	obec Istebné
Projekt 2.2.7		Rekonštrukcia štátnych komunikácií v obci.				
		Predpokladaný rozpočet	Zdroje financovania	Realizácia	Dopad na rozpočet	Oprávnení žiadatelia
Aktivity	Analýza súčasného stavu miestnych komunikácií.	podľa potreby	rozpočet VÚC Žilina, SSC, ŠF EÚ	verejný sektor	žiadny	VÚC Žilina, SSC
	Vypracovanie technickej dokumentácie.	podľa potreby	rozpočet VÚC Žilina, SSC, ŠF EÚ	verejný sektor	žiadny	VÚC Žilina, SSC
	Rekonštrukcia štátnej komunikácie od časti Hrádok po obec Istebné.	podľa potreby	rozpočet VÚC Žilina, SSC, ŠF EÚ	verejný sektor	žiadny	VÚC Žilina, SSC
	Rekonštrukcia štátnej cesty I/70 v celej dĺžke intravilánu obce v časti Hrádok.	podľa potreby	rozpočet VÚC Žilina, SSC, ŠF EÚ	verejný sektor	žiadny	VÚC Žilina, SSC

Podprogram 2.2. Doprava

Projekt 2.1.1		Zabezpečiť pravidelné dopravné spojenie s okresným mestom a regionálnymi centrami.				
		Predpokladaný rozpočet	Zdroje financovania	Realizácia	Dopad na rozpočet	Oprávnení žiadatelia
Aktivity	Finančná podpora verejnej dopravy.	podľa potreby	rozpočet obce, ŠF EÚ	verejný sektor	nízky	obec Istebné
Projekt 2.1.2		Rekonštrukcia zastávok SAD.				
		Predpokladaný rozpočet	Zdroje financovania	Realizácia	Dopad na rozpočet	Oprávnení žiadatelia
Aktivity	Vypracovanie technickej dokumentácie.	2	rozpočet obce, ŠF EÚ	verejný sektor	nízky	obec Istebné
	Zrekonštruovať autobusové zastávky so samostatnými pruhmi a nástupnými plochami a doriešiť množstvo zastávok HD v návaznosti na novú IBV a OV.	15	rozpočet obce, ŠF EÚ	verejný sektor	stredný	obec Istebné

		2009	2010	2011	2012	2013	2014	2015	2016	2017	2018
Podprogram 2.1. Komunikácie											
Cieľ 2.1	Zabezpečiť výstavbu a rekonštrukciu miestnych a štátnych komunikácií.										
Projekt 2.1.1	Výstavba miestnych komunikácií v obci.										
Projekt 2.1.2	Rekonštrukcia miestnych komunikácií v obci.										
Projekt 2.1.3	Výstavba cyklotrás na prepojenie sídiel regiónu.										
Projekt 2.1.4	Dostavba parkovísk pre potreby občianskej infraštruktúry.										
Projekt 2.1.5	Dostavba a rekonštrukcia chodníkov popri miestnych komunikáciách.										
Projekt 2.2.6	Rekonštrukcia mostov a lávok.										
Projekt 2.2.7	Rekonštrukcia štátnych komunikácií v obci.										
Podprogram 2.2. Doprava											



Projekt 2.1.1	Zabezpečiť pravidelné dopravné spojenie s okresným mestom a regionálnymi centrami.									
Projekt 2.1.2	Rekonštrukcia zastávok SAD.									

8.3 PROGRAM 3. TECHNICKÁ INFRAŠTRUKTÚRA

Strategický zámer						
Rozvoj komplexnej infraštruktúry podporujúcej rozvoj obce a zohľadňujúcej rast kvality života obyvateľov obce a životného prostredia. Rozvoj infraštruktúry bude smerovať hlavne k jej rozšíreniu na potenciálne priemyselné zóny v obci, IBV, ako aj na rekonštrukciu súčasnej infraštruktúry - vodovodnej, elektrickej, komunikačnej.						
Cieľ 3	Zabezpečiť rozvoj a rekonštrukciu technickej infraštruktúry v obci.					
Projekt 3.1	Výstavba inžinierskych sietí v nových lokalitách IBV.					
		Predpokladaný rozpočet	Zdroje financovania	Realizácia	Dopad na rozpočet	Oprávnení žiadatelia
Aktivity	Vypracovanie technickej dokumentácie.	10	rozpočet obce, ŠF EÚ	súkromný sektor	stredný	obec Istebné
	Príprava územia na výstavbu IBV – medzi Skalickou a Školskou ulicou.	300	rozpočet obce, ŠF EÚ	súkromný sektor	vysoký	obec Istebné
	Príprava územia na výstavbu IBV – ponad cestu III. triedy od firmy Hoval, s.r.o..	320	rozpočet obce, ŠF EÚ	súkromný sektor	vysoký	obec Istebné
	Príprava územia na výstavbu IBV – Pod Horicou.	300	rozpočet obce, ŠF EÚ	súkromný sektor	vysoký	obec Istebné
	Príprava územia na výstavbu IBV – Gaššova roveň.	280	rozpočet obce, ŠF EÚ	súkromný sektor	vysoký	obec Istebné
	Príprava územia na výstavbu IBV – Koňúchovo.	300	rozpočet obce, ŠF EÚ	súkromný sektor	vysoký	obec Istebné
	Príprava územia na výstavbu IBV – Bodorovie.	250	rozpočet obce, ŠF EÚ	súkromný sektor	vysoký	obec Istebné
	Príprava územia na výstavbu IBV – nad kotoľňou bývalého OFZ, a.s..	200	rozpočet obce, ŠF EÚ	súkromný sektor	vysoký	obec Istebné
	Príprava územia na výstavbu IBV – smerom na Hlbokú ulicu..	250	rozpočet obce, ŠF EÚ	súkromný sektor	vysoký	obec Istebné
	Príprava územia na výstavbu IBV – „Na hlinách“.	250	rozpočet obce, ŠF EÚ	súkromný sektor	vysoký	obec Istebné
Projekt 3.2	Rekonštrukcia a rozšírenie verejného osvetlenia.					
		Predpokladaný rozpočet	Zdroje financovania	Realizácia	Dopad na rozpočet	Oprávnení žiadatelia
Aktivity	Vypracovanie technickej dokumentácie a príprava projektového spisu.	2	rozpočet obce, ŠF EÚ	verejný sektor	nízky	obec Istebné
	Rekonštrukcia osvetlenia v obci.	40	rozpočet obce, ŠF EÚ	verejný sektor	stredný	obec Istebné
Projekt 3.3	Úprava verejných priestranstiev v centrálnej zóne obce Istebné.					
		Predpokladaný rozpočet	Zdroje financovania	Realizácia	Dopad na rozpočet	Oprávnení žiadatelia
Aktivity	Vypracovanie technickej dokumentácie.	5	rozpočet obce, ŠF EÚ	verejný sektor	nízky	obec Istebné
	Úprava verejných priestranstiev v centrálnej zóne obce Istebné.	550	rozpočet obce, ŠF EÚ	verejný sektor	vysoký	obec Istebné
Projekt 3.4	Výstavba bezdrôtového rozhlasu.					
		Predpokladaný rozpočet	Zdroje financovania	Realizácia	Dopad na rozpočet	Oprávnení žiadatelia
Aktivity	Spracovanie technickej dokumentácie.	podľa potreby	rozpočet obce, ŠF EÚ	verejný sektor	nízky	obec Istebné
	Výber dodávateľa – verejná súťaž.	podľa potreby	rozpočet obce, ŠF EÚ	verejný sektor	nízky	obec Istebné
	Inštalácia bezdrôtového rozhlasu.	25	rozpočet obce, ŠF EÚ	verejný sektor	stredný	obec Istebné
Projekt 3.5	Rekonštrukcia budovy DHZ.					



		Predpokladaný rozpočet	Zdroje financovania	Realizácia	Dopad na rozpočet	Oprávnení žiadatelia
Aktivity	Spracovanie technickej dokumentácie.	2	rozpočet obce, ŠF EÚ	verejný sektor	nízky	obec Istebné
	Rekonštrukcia budovy.	10	rozpočet obce, ŠF EÚ	verejný sektor	stredný	obec Istebné
Projekt 3.6	Rekonštrukcia Domu smútku a rozšírenie areálu cintorína.					
		Predpokladaný rozpočet	Zdroje financovania	Realizácia	Dopad na rozpočet	Oprávnení žiadatelia
Aktivity	Spracovanie technickej dokumentácie.	2	rozpočet obce, ŠF EÚ	verejný sektor	nízky	obec Istebné
	Rekonštrukcia domu smútku.	40	rozpočet obce, ŠF EÚ	verejný sektor	stredný	obec Istebné
Projekt 3.7	Výstavba oporného múru pozdĺž potoka v centrálnej časti obce – od domu č. 66 po č. 77.					
		Predpokladaný rozpočet	Zdroje financovania	Realizácia	Dopad na rozpočet	Oprávnení žiadatelia
Aktivity	Spracovanie technickej dokumentácie.	1	rozpočet obce, ŠF EÚ	verejný sektor	nízky	obec Istebné
	Rekonštrukcia oporného múru.	3	rozpočet obce, ŠF EÚ	verejný sektor	nízky	obec Istebné
Projekt 3.8	Osadenie lavičiek na verejných priestranstvách.					
		Predpokladaný rozpočet	Zdroje financovania	Realizácia	Dopad na rozpočet	Oprávnení žiadatelia
Aktivity	Spracovanie technickej dokumentácie.	1	rozpočet obce, ŠF EÚ	verejný sektor	nízky	obec Istebné
	Osadenie lavičiek.	5	rozpočet obce, ŠF EÚ	verejný sektor	nízky	obec Istebné
Projekt 3.9	Meliorácia pozemkov nad rodinnými domami v hornej časti Hlbokej ulice.					
		Predpokladaný rozpočet	Zdroje financovania	Realizácia	Dopad na rozpočet	Oprávnení žiadatelia
Aktivity	Spracovanie technickej dokumentácie.	podľa potreby	rozpočet obce, ŠF EÚ	verejný sektor	stredný	obec Istebné
	Meliorácia pozemkov.	podľa potreby	rozpočet obce, ŠF EÚ	verejný sektor	stredný	obec Istebné
Projekt 3.10	Zmena vlastníctva obecného vodovodu.					
		Predpokladaný rozpočet	Zdroje financovania	Realizácia	Dopad na rozpočet	Oprávnení žiadatelia
Aktivity	Odkúpenie vodovodnej siete.	podľa potreby	rozpočet obce, ŠF EÚ	verejný sektor	vysoký	obec Istebné
Projekt 3.11	Dostavba obecného vodovodu.					
		Predpokladaný rozpočet	Zdroje financovania	Realizácia	Dopad na rozpočet	Oprávnení žiadatelia
Aktivity	Spracovanie technickej dokumentácie.	2	rozpočet obce, ŠF EÚ	verejný sektor	nízky	obec Istebné
	Dostavba vodovodnej siete.	150	rozpočet obce, ŠF EÚ	verejný sektor	vysoký	obec Istebné
Projekt 3.12	Realizácia termálneho vrtu.					
		Predpokladaný rozpočet	Zdroje financovania	Realizácia	Dopad na rozpočet	Oprávnení žiadatelia
Aktivity	Spracovanie technickej dokumentácie.	3	rozpočet obce, ŠF EÚ	verejný sektor	nízky	obec Istebné
	Realizácia vrtu.	350	rozpočet obce, ŠF EÚ	verejný sektor	vysoký	obec Istebné
Projekt 3.13	Dostav rozvodnej siete plynu.					
		Predpokladaný rozpočet	Zdroje financovania	Realizácia	Dopad na rozpočet	Oprávnení žiadatelia
Aktivity	Spracovanie technickej dokumentácie.	podľa potreby	SPP, a.s., ŠF EÚ	verejný sektor	žiadny	SPP, a.s.
	Realizácia výkopových prác.	100	rozpočet obce, ŠF EÚ	verejný sektor	vysoký	obec Istebné



	Výstavba plynových prípojk k bytovým domom.	80	rozpočet obce, ŠF EÚ	verejný sektor	stredný	obec Istebné
Projekt 3.14	Rekonštrukcia zberných šácht na ulici Hlboká.					
		Predpokladaný rozpočet	Zdroje financovania	Realizácia	Dopad na rozpočet	Oprávnení žiadateľa
Aktivity	Rekonštrukcia šácht.	podľa potreby	rozpočet obce, ŠF EÚ	verejný sektor	nízky	obec Istebné
Projekt 3.15	Rekonštrukcia plynových kotolní v majetku obce.					
		Predpokladaný rozpočet	Zdroje financovania	Realizácia	Dopad na rozpočet	Oprávnení žiadateľa
Aktivity	Spracovanie technickej dokumentácie.	podľa potreby	rozpočet obce, ŠF EÚ	verejný sektor	nízky	obec Istebné
	Rekonštrukcia kotolní.	120	rozpočet obce, ŠF EÚ	verejný sektor	vysoký	obec Istebné
Projekt 3.16	Odkúpenie kotolne samosprávou s tepelnými rozvodmi.					
		Predpokladaný rozpočet	Zdroje financovania	Realizácia	Dopad na rozpočet	Oprávnení žiadateľa
Aktivity	Zmena vlastníctva.	podľa potreby	rozpočet obce, ŠF EÚ	verejný sektor	vysoký	obec Istebné

		2009	2010	2011	2012	2013	2014	2015	2016	2017	2018
Cieľ 3	Zabezpečiť rozvoj a rekonštrukciu technickej infraštruktúry v obci.										
Projekt 3.1	Výstavba inžinierskych sietí v nových lokalitách IBV.										
Projekt 3.2	Rekonštrukcia a rozšírenie verejného osvetlenia.										
Projekt 3.3	Úprava verejných priestranstiev v centrálnej zóne obce Istebné.										
Projekt 3.4	Výstavba bezdrôtového rozhlasu.										
Projekt 3.5	Rekonštrukcia budovy DHZ.										
Projekt 3.6	Rekonštrukcia Domu smútku a rozšírenie areálu cintorína.										
Projekt 3.7	Výstavba oporného múru pozdĺž potoka v centrálnej časti obce – od domu č. 66 po č. 77.										
Projekt 3.8	Osadenie lavičiek na verejných priestranstvách.										
Projekt 3.9	Meliorácia pozemkov nad rodinnými domami v hornej časti Hlbokej ulice.										
Projekt 3.10	Zmena vlastníctva obecného vodovodu.										
Projekt 3.11	Dostavba obecného vodovodu.										
Projekt 3.12	Realizácia termálneho vrtu.										
Projekt 3.13	Dostav rozvodnej siete plynu.										
Projekt 3.14	Rekonštrukcia zberných šácht na ulici Hlboká.										
Projekt 3.15	Rekonštrukcia plynových kotolní v majetku obce.										
Projekt 3.16	Odkúpenie kotolne samosprávou s tepelnými rozvodmi.										

8.4 PROGRAM 4. ODPADOVÉ HOSPODÁRSTVO

Strategický zámer	
Vytvorenie efektívneho a spoľahlivého systému odvádzania a zneškodňovania odpadov produkovaných subjektmi. Zabezpečiť výstavbu/dostavbu splaškovej a dažďovej kanalizačnej siete. Vytvoriť podmienky na odvoz a likvidáciu TKO a nebezpečného odpadu, vytvorenie podmienok na efektívnu separáciu odpadu v obci.	
Cieľ 4	Nakladanie s komunálnym a drobným stavebným odpadom



Projekt 4.1	V súlade s prijatými koncepciami zabezpečiť permanentné znižovanie podielu skladovanej časti odpadov, k čomu organizovať mobilné zbery textílií, kovového odpadu, viacrstvových obalov nebezpečných odpadov.					
		Predpokladaný rozpočet	Zdroje financovania	Realizácia	Dopad na rozpočet	Oprávnení žiadatelia
Aktivity	Zvýšiť enviromentálne povedomie ľudí.	podľa potreby	rozpočet obce	verejný a súkromný sektor	nizky	obec Istebné
	Zabezpečenie zberného kontajneru 2 x ročne.	1/rok	rozpočet obce	verejný a súkromný sektor	nizky	obec Istebné
	Zabezpečenie zberu nebezpečných odpadov.	podľa potreby	rozpočet obce	verejný a súkromný sektor	nizky	obec Istebné
Projekt 4.2	Zabezpečiť separáciu komunálneho odpadu v obci.					
		Predpokladaný rozpočet	Zdroje financovania	Realizácia	Dopad na rozpočet	Oprávnení žiadatelia
Aktivity	Ekonomicky motivovať obyvateľstvo.	podľa potreby	rozpočet obce	verejný a súkromný sektor	nizky	obec Istebné
	Zabezpečiť požadované podmienky pre realizáciu separovaného zberu.	podľa potreby	rozpočet obce, MŽP SR	verejný a súkromný sektor	nizky	obec Istebné
Projekt 4.3	Rekultivácia skládok čierneho odpadu.					
		Predpokladaný rozpočet	Zdroje financovania	Realizácia	Dopad na rozpočet	Oprávnení žiadatelia
Aktivity	Lokalizácia čiernych skládok.	podľa potreby	rozpočet obce, MŽP SR	verejný a súkromný sektor	nizky	obec Istebné
	Likvidácia skládok.	podľa potreby	rozpočet obce	verejný a súkromný sektor	stredný	obec Istebné
Projekt 4.4	Výstavba kompostoviska.					
		Predpokladaný rozpočet	Zdroje financovania	Realizácia	Dopad na rozpočet	Oprávnení žiadatelia
Aktivity	Vypracovanie technickej dokumentácie.	2	rozpočet obce, ŠF EÚ	verejný sektor	nizky	obec Istebné
	Výber vhodnej lokality a výstavba kompostoviska.	55	rozpočet obce, ŠF EÚ	verejný sektor	stredný	obec Istebné
Projekt 4.5	Výstavba zberného dvora pre separovaný zber.					
		Predpokladaný rozpočet	Zdroje financovania	Realizácia	Dopad na rozpočet	Oprávnení žiadatelia
Aktivity	Vypracovanie technickej dokumentácie.	2	rozpočet obce, ŠF EÚ	verejný sektor	nizky	obec Istebné
	Výber vhodnej lokality a výstavba zberného dvora.	45	rozpočet obce, ŠF EÚ	verejný sektor	stredný	obec Istebné
Projekt 4.6	Obstaranie nádob na separovaný zber.					
		Predpokladaný rozpočet	Zdroje financovania	Realizácia	Dopad na rozpočet	Oprávnení žiadatelia
Aktivity	Obstaranie nádob.	10	rozpočet obce, ŠF EÚ	verejný sektor	stredný	obec Istebné
Projekt 4.7	Obstaranie nádob na TKO pri bytových domoch.					
		Predpokladaný rozpočet	Zdroje financovania	Realizácia	Dopad na rozpočet	Oprávnení žiadatelia
Aktivity	Obstaranie nádob.	4	rozpočet obce, ŠF EÚ	verejný sektor	nizky	obec Istebné
Projekt 4.8	Výstavba skládky stavebného odpadu.					
		Predpokladaný rozpočet	Zdroje financovania	Realizácia	Dopad na rozpočet	Oprávnení žiadatelia
Aktivity	Vypracovanie technickej dokumentácie.	2	rozpočet obce, ŠF EÚ	verejný sektor	nizky	obec Istebné



	Realizácia výkopových prác.	20	rozpočet obce, ŠF EÚ	verejný sektor	stredný	obec Istebné
	Výstavba skládky.	100	rozpočet obce, ŠF EÚ	verejný sektor	vysoký	obec Istebné
Projekt 4.9	Odstránenie odpadu z koryta Istebianskeho potoka.					
		Predpokladaný rozpočet	Zdroje financovania	Realizácia	Dopad na rozpočet	Oprávnení žiadatelia
Aktivity	Vypracovanie technickej dokumentácie.	2	rozpočet obce, ŠF EÚ	verejný sektor	nízky	obec Istebné
	Revitalizácia koryta potoka.	15	rozpočet obce, ŠF EÚ	verejný sektor	stredný	obec Istebné
Projekt 4.10	Osadenie smetných košov na verejné priestranstvá.					
		Predpokladaný rozpočet	Zdroje financovania	Realizácia	Dopad na rozpočet	Oprávnení žiadatelia
Aktivity	Obstaranie nárob a inštalácia.	2	rozpočet obce, ŠF EÚ	verejný sektor	nízky	obec Istebné

		2009	2010	2011	2012	2013	2014	2015	2016	2017	2018
Cieľ 4	Nakladanie s komunálnym a drobným stavebným odpadom										
Projekt 4.1	V súlade s prijatými koncepciami zabezpečiť permanentné znižovanie podielu skladovanej časti odpadov, k čomu organizovať mobilné zbery textílií, kovového odpadu, viacvrstvových obalov nebezpečných odpadov.										
Projekt 4.2	Zabezpečiť separáciu komunálneho odpadu v obci.										
Projekt 4.3	Rekultivácia skládok čierneho odpadu.										
Projekt 4.4	Výstavba kompostoviska.										
Projekt 4.5	Výstavba zberného dvora pre separovaný zber.										
Projekt 4.6	Obstaranie nádob na separovaný zber.										
Projekt 4.7	Obstaranie nádob na TKO pri bytových domoch.										
Projekt 4.8	Výstavba skládky stavebného odpadu.										
Projekt 4.9	Odstránenie odpadu z koryta Istebianskeho potoka.										
Projekt 4.10	Osadenie smetných košov na verejné priestranstvá.										

8.5 PROGRAM 5. ŽIVOTNÉ PROSTREDIE

Strategický zámer						
Strategickým zámerom obce je nielen zachovanie existujúceho dobrého stavu životného prostredia a zvyšovania jeho kvality, ale aj eliminácia slabých stránok, neustála osвета, výchova a informovanosť o stave životného prostredia.						
Podprogram 5.1. Informovanosť a poradenstvo						
Cieľ 5.1. Zabezpečiť účinný systém informovanosti a poradenstva						
Projekt 5.1.1	Spracovať koncepciu zabezpečenia informovanosti, poradenstva a prevencie v oblasti ŽP. Trvale preferovať poradenstvo a prevenciu pred represiou.					
		Predpokladaný rozpočet	Zdroje financovania	Realizácia	Dopad na rozpočet	Oprávnení žiadatelia
Aktivity	Vypracovanie koncepcie pre ochranu životného prostredia v obci.	podľa potreby	rozpočet obce, MŽP SR	verejný sektor	nízky	obec Istebné
	Prezentácia a šírenie osветы v oblasti životného prostredia.	podľa potreby	rozpočet obce	verejný sektor	nízky	obec Istebné
Podprogram 5.2. Ochrana a racionálne využívanie vôd, ochrana pred povodňami						
Cieľ 5.2 Zabezpečiť ochranu a racionálne využívanie vôd, ochranu pred povodňami.						



Projekt 5.2.1	Rekonštrukcia mostov cez potoky vo vlastníctve obce Istebné.					
		Predpokladaný rozpočet	Zdroje financovania	Realizácia	Dopad na rozpočet	Oprávnení žiadatelia
Aktivity	Vypracovanie technickej dokumentácie a príprava projektového spisu.	-	rozpočet obce, ŠF EÚ	verejný sektor	stredný	obec Istebné
	Rekonštrukcia mostov.	350	rozpočet obce, ŠF EÚ	verejný sektor	vysoký	obec Istebné
Projekt 5.2.2	Zabezpečiť dostatok kvalitnej pitnej vody, minimalizovať straty vo vodovodných sieťach.					
		Predpokladaný rozpočet	Zdroje financovania	Realizácia	Dopad na rozpočet	Oprávnení žiadatelia
Aktivity	Výstavba vodovodnej siete.	podľa potreby	rozpočet obce, ŠF EÚ	verejný sektor	stredný	obec Istebné
	Pravidelný monitoring vodovodnej siete.	podľa potreby	rozpočet obce, ŠF EÚ	verejný sektor	vysoký	obec Istebné
Projekt 5.2.3	Výstavba protizáplavových opatrení.					
		Predpokladaný rozpočet	Zdroje financovania	Realizácia	Dopad na rozpočet	Oprávnení žiadatelia
Aktivity	Spracovanie technickej dokumentácie.	3	rozpočet obce, ŠF EÚ	verejný sektor	nizky	obec Istebné
	Výstavba protizáplavových poldrov, hrádz, atď..	500	rozpočet obce, ŠF EÚ	verejný sektor	vysoký	obec Istebné
Projekt 5.2.4	Revitalizácia koryta vodného toku – Istebiansky potok.					
		Predpokladaný rozpočet	Zdroje financovania	Realizácia	Dopad na rozpočet	Oprávnení žiadatelia
Aktivity	Analýza súčasného stavu.	podľa potreby	rozpočet obce, ŠF EÚ	verejný sektor	stredný	obec Istebné
	Vypracovanie technickej dokumentácie.	2	rozpočet obce, ŠF EÚ	verejný sektor	nizky	obec Istebné
	Úprava koryta Istebianskeho potoka.	220	rozpočet obce, ŠF EÚ	verejný sektor	vysoký	obec Istebné
Projekt 5.2.5	Dostavba obecného vodovodu.					
		Predpokladaný rozpočet	Zdroje financovania	Realizácia	Dopad na rozpočet	Oprávnení žiadatelia
Aktivity	Spracovanie technickej dokumentácie.	2	rozpočet obce, ŠF EÚ	verejný sektor	nizky	obec Istebné
	Dostavba vodovodnej siete.	150	rozpočet obce, ŠF EÚ	verejný sektor	vysoký	obec Istebné
Projekt 5.2.6	Rekonštrukcia a revitalizácia vodnej nádrže v Istebianskej doline.					
		Predpokladaný rozpočet	Zdroje financovania	Realizácia	Dopad na rozpočet	Oprávnení žiadatelia
Aktivity	Spracovanie technickej dokumentácie.	podľa potreby	vlastník nehnuteľnosti	verejný sektor	nizky	vlastník nehnuteľnosti
	Revitalizácia vodnej nádrže.	podľa potreby	vlastník nehnuteľnosti	verejný sektor	vysoký	vlastník nehnuteľnosti
Projekt 5.2.7	Revitalizácia a rekonštrukcia dažďovej kanalizačnej siete.					
		Predpokladaný rozpočet	Zdroje financovania	Realizácia	Dopad na rozpočet	Oprávnení žiadatelia
Aktivity	Spracovanie technickej dokumentácie.	podľa potreby	rozpočet obce, ŠF EÚ	verejný sektor	nizky	obec Istebné
	Revitalizácia dažďovej kanalizácie.	50	rozpočet obce, ŠF EÚ	verejný sektor	stredný	obec Istebné

Podprogram 5.3. Ochrana ovzdušia

Cieľ 5.3.	Zabezpečiť účinnú ochranu ovzdušia pred malými a strednými zdrojmi znečistenia nachádzajúcimi sa v katastrálnom území obce.					
Projekt 5.3.1	Zabezpečiť zníženie produkovaných emisií hlavným zdrojom znečistenia – domácnosti.					
		Predpokladaný rozpočet	Zdroje financovania	Stav pripravenosti	Dopad na rozpočet	Oprávnení žiadatelia



Aktivity	Obmedziť spaľovaniu fosílnych palív.	podľa potreby	rozpočet obce, ŠF EÚ, súkromné subjekty	verejný a súkromný sektor	nizky	obec, obyvatelia
	Prechod na alternatívne zdroje vykurovania.	podľa potreby	rozpočet obce, ŠF EÚ, súkromné subjekty	verejný a súkromný sektor	nizky	obec, obyvatelia

Podprogram 5.4. Ochrana a rozvoj ostatných zložiek životného prostredia						
Cieľ 5.4.		Realizácia účinných opatrení v oblasti ostatných zložiek životného prostredia.				
Projekt 5.4.1	Realizácia protieróznych opatrení.					
		Predpokladaný rozpočet	Zdroje financovania	Realizácia	Dopad na rozpočet	Oprávnení žiadatelia
Aktivity	Spracovanie technickej dokumentácie.	podľa potreby	rozpočet obce, ŠF EÚ	verejný sektor	stredný	obec Istebné
	Realizácia protieróznych opatrení.	podľa potreby	rozpočet obce, ŠF EÚ	verejný sektor	stredný	obec Istebné
Projekt 5.4.2	Oživenie parkovej zóny na cintoríne.					
		Predpokladaný rozpočet	Zdroje financovania	Realizácia	Dopad na rozpočet	Oprávnení žiadatelia
Aktivity	Spracovanie technickej dokumentácie.	podľa potreby	rozpočet obce, ŠF EÚ	verejný sektor	stredný	obec Istebné
	Oživenie zóny cintorína.	podľa potreby	rozpočet obce, ŠF EÚ	verejný sektor	stredný	obec Istebné
Projekt 5.4.3	Doplniť a udržiavať brehové porasty vodných tokov.					
		Predpokladaný rozpočet	Zdroje financovania	Realizácia	Dopad na rozpočet	Oprávnení žiadatelia
Aktivity	Vypracovanie technickej dokumentácie.	1	rozpočet obce, ŠF EÚ	verejný sektor	nízky	obec Istebné
	Výkon pozemných prác.	3	rozpočet obce, ŠF EÚ	verejný sektor	nízky	obec Istebné
Projekt 5.4.4	Výstavba a estetizácia vstupov do obce.					
		Predpokladaný rozpočet	Zdroje financovania	Realizácia	Dopad na rozpočet	Oprávnení žiadatelia
Aktivity	Vypracovanie technickej dokumentácie.	1	rozpočet obce, ŠF EÚ	verejný sektor	nízky	obec Istebné
	Dobudovať vstup do obce.	9	rozpočet obce, ŠF EÚ	verejný sektor	nízky	obec Istebné
Projekt 5.4.5	Realizácia izolačnej zelene okolo hospodárskych budov, výrobných areálov a občianskej vybavenosti.					
		Predpokladaný rozpočet	Zdroje financovania	Realizácia	Dopad na rozpočet	Oprávnení žiadatelia
Aktivity	Vypracovanie technickej dokumentácie.	4	rozpočet obce, ŠF EÚ	verejný sektor	nízky	obec Istebné
	Zabezpečiť výsadbu izolačnej hygienickej zelene pozdĺž intenzívne zaťažených dopravných koridorov, poľnohospodárskych a priemyselných areálov a skladov.	3	rozpočet obce, ŠF EÚ	verejný sektor	nízky	obec Istebné
	Zabezpečiť výsadbu vetrolamov a pôdoochrannej zelene na miestach s veternou a vodnou eróziou.	4	rozpočet obce, ŠF EÚ	verejný sektor	nízky	obec Istebné
	Rozšírené uličné priestory doplniť parkovou zeleňou doplniť dopravné značenie v intraviláne i extraviláne.	3	rozpočet obce, ŠF EÚ	verejný sektor	nízky	obec Istebné
	Výsadba vetrolamov na zabránenie veternej erózie.	3	rozpočet obce, ŠF EÚ	verejný sektor	nízky	obec Istebné
Projekt 5.4.6	Výsadba estetickej zelene a výstavba oddychových zón v obci.					
		Predpokladaný rozpočet	Zdroje financovania	Realizácia	Dopad na rozpočet	Oprávnení žiadatelia
Aktivity	Spracovanie technickej dokumentácie.	4	rozpočet obce, ŠF EÚ	verejný sektor	nízky	obec Istebné
	Výstavba parku s lavičkami a	40	rozpočet	verejný	stredný	obec Istebné



	detskými ihriskami.		obce, ŠF EÚ	sektor		
	Rekultivácia areálu materskej školy.	15	rozpočet obce, ŠF EÚ	verejný sektor	stredný	obec Istebné
	Rekultivácia estetickej zelene na obecnom cintoríne – sanácia nebezpečných porastov.	30	rozpočet obce, ŠF EÚ	verejný sektor	stredný	obec Istebné
	Revitalizácia priestorov estetickej zelene v oblasti Starej kolónie.	20	rozpočet obce, ŠF EÚ	verejný sektor	stredný	obec Istebné
	Dostavba a rozšírenie estetickej zelene v časti ihriska.	3	rozpočet obce, ŠF EÚ	verejný sektor	nízky	obec Istebné
	Rekultivácia priestorov oproti firmy Hoal, s.r.o..	5	rozpočet obce, ŠF EÚ	verejný sektor	nízky	obec Istebné
	Revitalizácia zelene pri domoch so 4 bytovými jednotkami.	60	rozpočet obce, ŠF EÚ	verejný sektor	stredný	obec Istebné
	Výstavba oddychovej zóny pri evanjelickom cintoríne.	100	rozpočet obce, ŠF EÚ	verejný sektor	vysoký	obec Istebné

		2009	2010	2011	2012	2013	2014	2015	2016	2017	2018
Podprogram 5.1. Informovanosť a poradenstvo											
Cieľ 5.1.	Zabezpečiť účinný systém informovanosti a poradenstva										
Projekt 5.1.1	Spracovať koncepciu zabezpečenia informovanosti, poradenstva a prevencie v oblasti ŽP. Trvale preferovať poradenstvo a prevenciu pred represiou.										
Podprogram 5.2. Ochrana a racionálne využívanie vôd, ochrana pred povodňami											
Cieľ 5.2	Zabezpečiť ochranu a racionálne využívanie vôd, ochranu pred povodňami.										
Projekt 5.2.1	Rekonštrukcia mostov cez potoky vo vlastníctve obce Istebné.										
Projekt 5.2.2	Zabezpečiť dostatok kvalitnej pitnej vody, minimalizovať straty vo vodovodných sieťach.										
Projekt 5.2.3	Výstavba protizáplavových opatrení.										
Projekt 5.2.4	Revitalizácia koryta vodného toku – Istebiansky potok.										
Projekt 5.2.5	Dostavba obecného vodovodu.										
Projekt 5.2.6	Rekonštrukcia a revitalizácia vodnej nádrže v Istebianskej doline.										
Projekt 5.2.7	Revitalizácia a rekonštrukcia dažďovej kanalizačnej siete.										
Podprogram 5.3. Ochrana ovzdušia											
Cieľ 5.3.	Zabezpečiť účinnú ochranu ovzdušia pred malými a strednými zdrojmi znečistenia nachádzajúcimi sa v katastrálnom území obce.										
Projekt 5.3.1	Zabezpečiť zníženie produkovaných emisí hlavným zdrojom znečistenia – domácnosti.										
Podprogram 5.4. Ochrana a rozvoj ostatných zložiek životného prostredia											
Cieľ 5.4.	Realizácia účinných opatrení v oblasti ostatných zložiek životného prostredia.										
Projekt 5.4.1	Realizácia protierózných opatrení.										
Projekt 5.4.2	Oživenie parkovej zóny na cintoríne.										
Projekt 5.4.3	Doplniť a udržiavať brehové porasty vodných tokov.										
Projekt 5.4.4	Výstavba a estetizácia vstupov do obce.										
Projekt 5.4.5	Realizácia izolačnej zelene okolo hospodárskych budov, výrobných areálov a občianskej vybavenosti.										
Projekt 5.4.6	Výsadba estetickej zelene a výstavba oddychových zón v obci.										



8.6 PROGRAM 6. SOCIÁLNE SLUŽBY A ZDRAVOTNÍCTVO

Strategický zámer						
Neustále rozvíjať širokú paletu sociálnych a zdravotných služieb poskytovaných v obci. Dbáť o ich dostupnosť, kvalitu a vzájomnú vyváženosť za účelom dosiahnutia dôstojných podmienok života všetkých kategórií obyvateľov obce.						
Podprogram 6.1. Sociálne služby						
Cieľ 6.1	Doplniť chýbajúcu infraštruktúru sociálnych zariadení v obci a zvýšiť ich kvalitu.					
Projekt 6.1.1	Zriadenie klubových priestorov pre rôzne vekové kategórie.					
		Predpokladaný rozpočet	Zdroje financovania	Realizácia	Dopad na rozpočet	Oprávnení žiadatelia
Aktivity	Výber vhodnej alternatívny zariadenia zariadenia.	podľa potreby	-	verejný sektor	nízky	obec Istebné
	Vypracovanie technickej dokumentácie.	2	rozpočet obce, ŠF EÚ, zdroje neziskových organizácií	verejný sektor	nízky	obec Istebné
	Zriadenie klubu mladých.	20	rozpočet obce, ŠF EÚ, zdroje neziskových organizácií	verejný sektor	stredný	obec Istebné
	Zriadenie klubu dôchodcov.	20	rozpočet obce, ŠF EÚ, zdroje neziskových organizácií	verejný sektor	stredný	obec Istebné
	Zriadenie priestorov pre činnosť neziskových organizácií.	45	rozpočet obce, ŠF EÚ, zdroje neziskových organizácií	verejný sektor	stredný	obec Istebné
Projekt 6.1.2	Zriadenie centra pre matky s deťmi.					
		Predpokladaný rozpočet	Zdroje financovania	Realizácia	Dopad na rozpočet	Oprávnení žiadatelia
Aktivity	Výber vhodnej alternatívny zariadenia zariadenia.	podľa potreby	-	verejný sektor	nízky	obec Istebné
	Vypracovanie technickej dokumentácie.	2	rozpočet obce, ŠF EÚ, zdroje neziskových organizácií	verejný sektor	nízky	obec Istebné
	Realizácia – výstavba / rekonštrukcia budovy pre zariadenie poskytujúce sociálne služby.	30	rozpočet obce, ŠF EÚ, zdroje neziskových organizácií	verejný sektor	stredný	obec Istebné
Projekt 6.1.3	Výstavba nájomných bytov pred časťou „Stará kolónia“.					
		Predpokladaný rozpočet	Zdroje financovania	Realizácia	Dopad na rozpočet	Oprávnení žiadatelia
Aktivity	Výber lokality.	podľa potreby	rozpočet obce, ŠF EÚ	verejný sektor	žiadny	obec Istebné
	Vypracovanie technickej dokumentácie.	4	rozpočet obce, ŠF EÚ	verejný sektor	nízky	obec Istebné
	Výstavba nájomných bytov.	650	rozpočet obce, ŠF EÚ	verejný sektor	vysoký	obec Istebné
Projekt 6.1.4	Výstavba denného stacionáru.					
		Predpokladaný rozpočet	Zdroje financovania	Realizácia	Dopad na rozpočet	Oprávnení žiadatelia
Aktivity	Výber vhodnej alternatívny zariadenia zariadenia.	podľa potreby	rozpočet obce, ŠF EÚ	verejný sektor	nízky	obec Istebné
	Vypracovanie technickej dokumentácie.	2	rozpočet obce, ŠF EÚ	verejný sektor	nízky	obec Istebné



	Realizácia – výstavba / rekonštrukcia budovy pre zariadenie poskytujúce sociálne služby.	60	rozpočet obce, ŠF EÚ	verejný sektor	stredný	obec Istebné
Projekt 6.1.5	Zriadenie domova dôchodcov.					
		Predpokladaný rozpočet	Zdroje financovania	Realizácia	Dopad na rozpočet	Oprávnení žiadatelia
Aktivity	Výber vhodnej alternatívy zariadenia zariadenia.	podľa potreby	rozpočet obce, ŠF EÚ, zdroje neziskových organizácií	verejný sektor	nízky	obec Istebné
	Vypracovanie technickej dokumentácie.	3	rozpočet obce, ŠF EÚ, zdroje neziskových organizácií	verejný sektor	nízky	obec Istebné
	Rekonštrukcia budovy.	450	rozpočet obce, ŠF EÚ, zdroje neziskových organizácií	verejný sektor	vysoký	obec Istebné
Projekt 6.1.6	Vytvorenie podmienok pre poskytovanie verejného stravovania.					
		Predpokladaný rozpočet	Zdroje financovania	Realizácia	Dopad na rozpočet	Oprávnení žiadatelia
Aktivity	Zabezpečenie finančných prostriedkov.	podľa potreby	rozpočet obce, ŠF EÚ, zdroje neziskových organizácií	verejný sektor	nízky	obec Istebné
Projekt 6.1.7	Zvýšiť úroveň poskytovaných sociálnych služieb.					
		Predpokladaný rozpočet	Zdroje financovania	Realizácia	Dopad na rozpočet	Oprávnení žiadatelia
Aktivity	Zvýšenie kvality poskytovaných služieb.	podľa potreby	rozpočet obce, n.o.	verejný sektor	nízky	obec, n.o.
	Zvýšenie personálnych kapacít v prípade potreby.	podľa potreby	rozpočet obce	verejný sektor	nízky	obec Istebné
	Zriadenie opatrovateľskej služby.	podľa potreby	rozpočet obce	verejný sektor	stredný	obec Istebné
Projekt 6.1.8	Podporiť služby pre marginalizované skupiny občanov a týrané ženy.					
		Predpokladaný rozpočet	Zdroje financovania	Realizácia	Dopad na rozpočet	Oprávnení žiadatelia
Aktivity	Analýza dopytu po uvedených službách.	podľa potreby	Minister. zdravotníctva	verejný sektor	nízky	obec, n.o.
	Zabezpečenie personálnych kapacít.	podľa potreby	Minister. zdravotníctva	verejný sektor	nízky	obec, n.o.
	Zabezpečenie priestorov.	podľa potreby	Minister. zdravotníctva	verejný sektor	nízky	obec, n.o.
Projekt 6.1.9	Rozšírenie priestorov detského domova.					
		Predpokladaný rozpočet	Zdroje financovania	Realizácia	Dopad na rozpočet	Oprávnení žiadatelia
Aktivity	Výber vhodnej alternatívy zariadenia zariadenia.	podľa potreby	rozpočet VÚC, ŠF EÚ	verejný sektor	nízky	VÚC Žilina
	Vypracovanie technickej dokumentácie.	podľa potreby	rozpočet VÚC, ŠF EÚ	verejný sektor	nízky	VÚC Žilina
	Realizácia – výstavba / rekonštrukcia budovy pre zariadenie poskytujúce sociálne služby.	podľa potreby	rozpočet VÚC, ŠF EÚ	verejný sektor	vysoký	VÚC Žilina
Projekt 6.1.10	Zriadenie prevádzky drobných prác a opráv pre prestárlych obyvateľov.					
		Predpokladaný rozpočet	Zdroje financovania	Realizácia	Dopad na rozpočet	Oprávnení žiadatelia



Aktivity	Výber vhodnej alternatívy zariadenia zariadenia.	podľa potreby	rozpočet obce, ŠF EÚ	verejný sektor	nízky	obec Istebné
	Vypracovanie technickej dokumentácie.	2	rozpočet obce, ŠF EÚ	verejný sektor	nízky	obec Istebné
	Realizácia – výstavba / rekonštrukcia budovy pre zariadenie poskytujúce sociálne služby.	20	rozpočet obce, ŠF EÚ	verejný sektor	stredný	obec Istebné

Podprogram 6.2. Zdravotnícke služby

Cieľ 6.2. Doplniť chýbajúcu infraštruktúru zdravotníckych zariadení v obci a zvýšiť ich kvalitu.						
Projekt 6.2.1	Zlepšenie úrovne poskytovania domácej ošetrovateľskej starostlivosti, rozšírenie jej služieb o poskytovanie rehabilitačných cvičení.					
		Predpokladaný rozpočet	Zdroje financovania	Realizácia	Dopad na rozpočet	Oprávnení žiadatelia
Aktivity	Zvýšenie kvality poskytovaných služieb.	podľa potreby	ZP	verejný sektor	žiadny	súkromné subjekty
	Zvýšenie personálnych kapacít v prípade potreby.	podľa potreby	ZP	verejný sektor	žiadny	súkromné subjekty
Projekt 6.2.2	Zabezpečiť aspoň raz mesačne poradňu v obci.					
		Predpokladaný rozpočet	Zdroje financovania	Realizácia	Dopad na rozpočet	Oprávnení žiadatelia
Aktivity	Zabezpečenie personálnych kapacít.	podľa potreby	rozpočet obce	verejný sektor	nízky	obec Istebné
	Zabezpečenie priestorov.	podľa potreby	rozpočet obce	verejný sektor	nízky	obec Istebné
Projekt 6.2.3	Zabezpečiť dostupnosť zdravotnej starostlivosti pre dospelých občanov.					
		Predpokladaný rozpočet	Zdroje financovania	Realizácia	Dopad na rozpočet	Oprávnení žiadatelia
Aktivity	Zabezpečiť v súčinnosti s okresným obcom a spádovou obcou pre oblasť poskytovania zdravotníckych služieb ich maximálnu dostupnosť.	podľa potreby	Minister. zdravotníctva	verejný sektor	nízky	obec Istebné
Projekt 6.2.4	Zabezpečovať komplexnú zdravotnú starostlivosť o starých ľudí a dlhodobo chorých.					
		Predpokladaný rozpočet	Zdroje financovania	Realizácia	Dopad na rozpočet	Oprávnení žiadatelia
Aktivity	Analýza dopytu po uvedených službách.	podľa potreby	Minister. zdravotníctva	verejný sektor	nízky	obec Istebné
	Zabezpečenie personálnych kapacít, priestorov a finančných prostriedkov.	podľa potreby	Minister. zdravotníctva	verejný sektor	nízky	obec Istebné
Projekt 6.2.5	Výstavba priestorov pre zriadenie zdravotného strediska.					
		Predpokladaný rozpočet	Zdroje financovania	Realizácia	Dopad na rozpočet	Oprávnení žiadatelia
Aktivity	Spracovanie technickej dokumentácie.	3	rozpočet obce, ŠF EÚ, zdroje neziskových organizácií	verejný sektor	nízky	obec Istebné
	Výstavba priestorov pre zriadenie ordinácie praktického lekára.	45	rozpočet obce, ŠF EÚ, zdroje neziskových organizácií	verejný sektor	stredný	obec Istebné
	Výstavba priestorov pre zriadenie ordinácie lekára pre deti a dospelých.	50	rozpočet obce, ŠF EÚ, zdroje neziskových organizácií	verejný sektor	stredný	obec Istebné
Projekt 6.2.6	Zriadenie priestorov pre prevádzku lekárne.					
		Predpokladaný rozpočet	Zdroje financovania	Realizácia	Dopad na rozpočet	Oprávnení žiadatelia



Aktivity	Spracovanie technickej dokumentácie.	podľa potreby	Minister. zdravotníctva	verejný sektor	nízky	obec Istebné
	Rekonštrukcia / výstavba priestorov.	25	Minister. zdravotníctva	verejný sektor	stredný	obec Istebné

Podprogram 6.3. Služby zamestnanosti						
Cieľ 6.3	Zlepšenie zamestnanosti a sociálnej inklúzie rizikových skupín obyvateľov obce.					
Projekt 6.3.1	Realizácia vzdelávacích kurzov v oblasti malého podnikania.					
		Predpokladaný rozpočet	Zdroje financovania	Realizácia	Dopad na rozpočet	Oprávnení žiadatelia
Aktivity	Finančné a personálne zabezpečenie.	podľa potreby	-	verejný, tretí sektor	nízky	obec Istebné
Projekt 6.3.2	Podpora klientov formou individuálneho poradenstva, posudzovania individuálnych schopností a vypracovávaní individuálnych akčných plánov a rozvoj celoživotného poradenstva.					
		Predpokladaný rozpočet	Zdroje financovania	Realizácia	Dopad na rozpočet	Oprávnení žiadatelia
Aktivity	Zabezpečenie priestorov na uskutočňovanie poradenských služieb.	podľa potreby	rozpočet obce, ŠF EÚ	tretí sektor	nízky	obec, n.o.
	Personálne zabezpečenie poradenstva.	podľa potreby	rozpočet obce, ŠF EÚ	tretí sektor	nízky	obec, n.o.
Projekt 6.3.3	Podpora poradensko-vzdelávacích aktivít zameraných na získavanie sociálnych zručností pri hľadaní si zamestnania a komunikácie s potenciálnym zamestnávateľom pre znevýhodnených uchádzačov o zamestnanie.					
		Predpokladaný rozpočet	Zdroje financovania	Realizácia	Dopad na rozpočet	Oprávnení žiadatelia
Aktivity	Zabezpečenie priestorov na uskutočňovanie poradenských služieb.	podľa potreby	rozpočet obce, ŠF EÚ	tretí sektor	nízky	obec, n.o.
	Personálne zabezpečenie poradenstva.	podľa potreby	rozpočet obce, ŠF EÚ	tretí sektor	nízky	obec, n.o.

		2009	2010	2011	2012	2013	2014	2015	2016	2017	2018
Podprogram 6.1. Sociálne služby											
Cieľ 6.1	Doplniť chýbajúcu infraštruktúru sociálnych zariadení v obci a zvýšiť ich kvalitu.										
Projekt 6.1.1	Zriadenie klubových priestorov pre rôzne vekové kategórie.										
Projekt 6.1.2	Zriadenie centra pre matky s deťmi.										
Projekt 6.1.3	Výstavba nájomných bytov pred časťou „Stará kolónia“.										
Projekt 6.1.4	Výstavba denného stacionáru.										
Projekt 6.1.5	Zriadenie domova dôchodcov.										
Projekt 6.1.6	Vytvorenie podmienok pre poskytovanie verejného stravovania.										
Projekt 6.1.7	Zvýšiť úroveň poskytovaných sociálnych služieb.										
Projekt 6.1.8	Podporiť služby pre marginalizované skupiny občanov a týrané ženy.										
Projekt 6.1.9	Rozšírenie priestorov detského domova.										
Projekt 6.1.10	Zriadenie prevádzky drobných prác a opráv pre prestárlych obyvateľov.										
Podprogram 6.2. Zdravotnícke služby											
Cieľ 6.2.	Doplniť chýbajúcu infraštruktúru zdravotníckych zariadení v obci a zvýšiť ich kvalitu.										
Projekt 6.2.1	Zlepšenie úrovne poskytovania domácej ošetrovateľskej starostlivosti, rozšírenie jej služieb o poskytovanie rehabilitačných cvičení.										
Projekt	Zabezpečiť aspoň raz mesačne										



6.2.2	poradňu v obci.										
Projekt 6.2.3	Zabezpečiť dostupnosť zdravotnej starostlivosti pre dospelých občanov.										
Projekt 6.2.4	Zabezpečovať komplexnú zdravotnú starostlivosť o starých ľudí a dlhodobo chorých.										
Projekt 6.2.5	Výstavba priestorov pre zriadenie zdravotného strediska.										
Projekt 6.2.6	Zriadenie priestorov pre prevádzku lekárne.										
Podprogram 6.3. Služby zamestnanosti											
Cieľ 6.3	Zlepšenie zamestnanosti a sociálnej inklúzie rizikových skupín obyvateľov obce.										
Projekt 6.3.1	Realizácia vzdelávacích kurzov v oblasti malého podnikania.										
Projekt 6.3.2	Podpora klientov formou individuálneho poradenstva, posudzovania individuálnych schopností a vypracovávaní individuálnych akčných plánov a rozvoj celoživotného poradenstva.										
Projekt 6.3.3	Podpora poradensko-vzdelávacích aktivít zameraných na získavanie sociálnych zručností pri hľadaní si zamestnania a komunikácie s potenciálnym zamestnávateľom pre znevýhodnených uchádzačov o zamestnanie.										

8.7 PROGRAM 7. VZDELÁVANIE A ŠPORT

Strategický zámer						
Zabezpečenie všestranného rozvoja detí a mládeže. Zlepšenie technického stavu a vybavenia školy. V športe umožniť ponuku čo najširšej palety služieb, zabezpečiť čo najefektívnejšie a transparentné využitie verejných financií ku prospechu všetkých občanov obce. Podpora existujúcich športových podujatí, ako aj vytváranie vhodných podmienok pre rozvoj rôznych druhov športu nielen pre obyvateľov obce.						
Podprogram 7.1. Vzdelávanie						
Cieľ 7.1.	Zabezpečiť rozvoj a údržbu infraštruktúry vzdelávania a zabezpečenie podmienok pre efektívnu vzdelávaciu činnosť v obci.					
Projekt 7.1.1	Zriadenie centra voľného času pre deti a mládež.					
		Predpokladaný rozpočet	Zdroje financovania	Realizácia	Dopad na rozpočet	Oprávnení žiadatelia
Aktivity	Spracovanie technickej dokumentácie.	4	rozpočet obce, ŠF EÚ	verejný sektor	nízky	obec Istebné
	Rekonštrukcia zariadenia.	250	rozpočet obce, ŠF EÚ	verejný sektor	vysoký	obec Istebné
	Modernizácia zariadenia.	100	rozpočet obce, ŠF EÚ	verejný sektor	vysoký	obec Istebné
Projekt 7.1.2	Výstavba a rekonštrukcia športovej infraštruktúry pre potreby základnej školy.					
		Predpokladaný rozpočet	Zdroje financovania	Realizácia	Dopad na rozpočet	Oprávnení žiadatelia
Aktivity	Spracovanie technickej dokumentácie.	2	rozpočet obce, ŠF EÚ, MŠ SR	verejný sektor	nízky	obec Istebné
	Dostavba ihrisk.	60	rozpočet obce, ŠF EÚ, MŠ SR	verejný sektor	stredný	obec Istebné
	Rekonštrukcia a obnova školského ihriska.	20	rozpočet obce, ŠF EÚ, MŠ SR	verejný sektor	stredný	obec Istebné
	Výstavba telocvične v obci Istebné – prestavba budovy miestneho kina.	350	rozpočet obce, ŠF EÚ, MŠ SR	verejný sektor	vysoký	obec Istebné
Projekt 7.1.3	Rekonštrukcia a dostavba vonkajších ihrísk materskej a základnej školy a oprava oplatenia.					
		Predpokladaný rozpočet	Zdroje financovania	Realizácia	Dopad na rozpočet	Oprávnení žiadatelia
Aktivity	Vypracovanie technickej	2	rozpočet	verejný	nízky	obec Istebné



	dokumentácie.		obce, ŠF EÚ	sektor		
	Rekonštrukcia vonkajších ihrisk.	12	rozpočet obce, ŠF EÚ	verejný sektor	stredný	obec Istebné
Projekt 7.1.4	Vybavenie miestností prezentačnou technikou.					
		Predpokladaný rozpočet	Zdroje financovania	Realizácia	Dopad na rozpočet	Oprávnení žiadatelia
Aktivity	Nákup prezentačnej a výpočtovej techniky.	20	rozpočet obce, ŠF EÚ, MŠ SR	verejný sektor	stredný	obec Istebné
Projekt 7.1.5	Podpora mimoškolskej činnosti.					
		Predpokladaný rozpočet	Zdroje financovania	Realizácia	Dopad na rozpočet	Oprávnení žiadatelia
Aktivity	Vypracovanie technickej dokumentácie.	2	rozpočet obce, ŠF EÚ, MŠ SR	verejný sektor	nízky	obec Istebné
	Rekonštrukcia / výstavba priestorov na uskutočnenie mimoškolskej činnosti.	20	rozpočet obce, ŠF EÚ, MŠ SR	verejný sektor	stredný	obec Istebné
	Zabezpečenie vybavenia.	10	rozpočet obce, ŠF EÚ, MŠ SR	verejný sektor	stredný	obec Istebné
Projekt 7.1.6	Revitalizácia a rekonštrukcia detského ihriska v oblasti „kolónie“.					
		Predpokladaný rozpočet	Zdroje financovania	Realizácia	Dopad na rozpočet	Oprávnení žiadatelia
Aktivity	Spracovanie technickej dokumentácie.	1	rozpočet obce, ŠF EÚ, MŠ SR	verejný sektor	nízky	obec Istebné
	Revitalizácia detského ihriska.	5	rozpočet obce, ŠF EÚ, MŠ SR	verejný sektor	nízky	obec Istebné
Projekt 7.1.7	Obnova vnútorného vybavenia základnej školy.					
		Predpokladaný rozpočet	Zdroje financovania	Realizácia	Dopad na rozpočet	Oprávnení žiadatelia
Aktivity	Obstaranie vybavenia.	121	rozpočet obce, ŠF EÚ, MŠ SR	verejný sektor	vysoký	obec Istebné

Podprogram 7.2. Šport

Cieľ 7.2. Zabezpečiť trvalé skvalitňovanie vyváženej ponuky výkonnostného a rekreačného športu.

Projekt 7.2.1	Výstavba športovej infraštruktúry.					
		Predpokladaný rozpočet	Zdroje financovania	Realizácia	Dopad na rozpočet	Oprávnení žiadatelia
Aktivity	Výber lokality a spracovanie technickej dokumentácie.	3	rozpočet obce, ŠF EÚ, MŠ SR	verejný sektor	nízky	obec Istebné
	Výstavba volejbalového ihriska.	15	rozpočet obce, ŠF EÚ, MŠ SR	verejný sektor	stredný	obec Istebné
	Výstavba cyklotrasy.	152	rozpočet obce, ŠF EÚ, MŠ SR	verejný sektor	vysoký	obec Istebné
	Výstavba tenisového kurtu.	30	rozpočet obce, ŠF EÚ, MŠ SR	verejný sektor	stredný	obec Istebné
Projekt 7.2.2	Vytváranie materiálnych a finančných podmienok na rozvoj výkonnostného a rekreačného športu v obci.					
		Predpokladaný rozpočet	Zdroje financovania	Realizácia	Dopad na rozpočet	Oprávnení žiadatelia
Aktivity	Zabezpečenie materiálno-technického a finančného vybavenia.	podľa možností	rozpočet obce, podnikateľské subjekty	verejný sektor	nízky	obec, podnikateľské subjekty
Projekt 7.2.3	Podpora organizácie športových podujatí regionálneho významu.					



		Predpokladaný rozpočet	Zdroje financovania	Realizácia	Dopad na rozpočet	Oprávnení žiadatelia
Aktivity	Zabezpečenie personálnych kapacít.	podľa možností	rozpočet obce, podnikateľské subjekty	verejný, tretí sektor	nizky	obec, podnikateľské subjekty
	Zabezpečenie materiálno-technického a finančného vybavenia.	podľa možností	rozpočet obce, podnikateľské subjekty	verejný, tretí sektor	nizky	obec, podnikateľské subjekty
Projekt 7.2.4	Podpora športových aktivít zdravotne postihnutých občanov.					
		Predpokladaný rozpočet	Zdroje financovania	Realizácia	Dopad na rozpočet	Oprávnení žiadatelia
Aktivity	Zabezpečenie materiálno-technického a finančného vybavenia.	podľa možností	rozpočet obce, podnikateľské subjekty	verejný, tretí sektor	nizky	obec, podnikateľské subjekty
Projekt 7.2.5	Podporovať talentovanú mládež.					
		Predpokladaný rozpočet	Zdroje financovania	Realizácia	Dopad na rozpočet	Oprávnení žiadatelia
Aktivity	Zabezpečenie materiálno-technického a finančného vybavenia.	podľa možností	rozpočet obce, podnikateľské subjekty	verejný, tretí sektor	nizky	obec, podnikateľské subjekty
Projekt 7.2.6	Spolupracovať s občianskymi združeniami, inými právnickými a fyzickými osobami, pôsobiacimi v oblasti telesnej kultúry.					
		Predpokladaný rozpočet	Zdroje financovania	Realizácia	Dopad na rozpočet	Oprávnení žiadatelia
Aktivity	Zabezpečenie personálnych kapacít.	podľa potreby	rozpočet obce	verejný, tretí sektor	nizky	obec Istebné
Projekt 7.2.7	Rozvoj mimoškolskej činnosti – športové kluby, turistika, kultúrne krúžky.					
		Predpokladaný rozpočet	Zdroje financovania	Realizácia	Dopad na rozpočet	Oprávnení žiadatelia
Aktivity	Zabezpečenie priestorového a materiálneho vybavenia.	podľa potreby	rozpočet obce, podnikateľské subjekty	verejný, tretí sektor	stredný	obec Istebné
	Založenie klubu.	podľa potreby	rozpočet obce, podnikateľské subjekty	verejný, tretí sektor	stredný	obec Istebné
Projekt 7.2.8	Dostavba areálu futbalového ihriska vrátane sociálneho a technického vybavenia.					
		Predpokladaný rozpočet	Zdroje financovania	Realizácia	Dopad na rozpočet	Oprávnení žiadatelia
Aktivity	Vypracovanie technickej dokumentácie.	3	rozpočet obce, podnikateľské subjekty	verejný, tretí, súkromný sektor	nizky	obec Istebné
	Futbalové ihrisko - oplatenie ihriska.	8	rozpočet obce, podnikateľské subjekty	verejný, tretí, súkromný sektor	stredný	obec Istebné
	Výstavba parkoviska, rekonštrukcia šatne - prevádzková budova.	10	rozpočet obce, podnikateľské subjekty	verejný, tretí, súkromný sektor	stredný	obec Istebné
Projekt 7.2.9	Výstavba športových zariadení pre deti a mládež.					
		Predpokladaný rozpočet	Zdroje financovania	Realizácia	Dopad na rozpočet	Oprávnení žiadatelia
Aktivity	Výber lokality a spracovanie technickej dokumentácie.	podľa potreby	rozpočet obce, podnikateľské subjekty	verejný, tretí sektor	nizky	obec Istebné



Výstavba infraštruktúry.	20	rozpočet obce, podnikateľské subjekty	verejný, tretí sektor	stredný	obec Istebné
--------------------------	----	---------------------------------------	-----------------------	---------	--------------

		2009	2010	2011	2012	2013	2014	2015	2016	2017	2018
Podprogram 7.1. Vzdelávanie											
Cieľ 7.1.	Zabezpečiť rozvoj a údržbu infraštruktúry vzdelávania a zabezpečenie podmienok pre efektívnu vzdelávaciu činnosť v obci.										
Projekt 7.1.1	Zriadenie centra voľného času pre deti a mládež.										
Projekt 7.1.2	Výstavba a rekonštrukcia športovej infraštruktúry pre potreby základnej školy.										
Projekt 7.1.3	Rekonštrukcia a dostavba vonkajších ihrísk materskej a základnej školy a oprava oplotenia.										
Projekt 7.1.4	Vybavenie miestností prezentačnou technikou.										
Projekt 7.1.5	Podpora mimoškolskej činnosti.										
Projekt 7.1.6	Revitalizácia a rekonštrukcia detského ihriska v oblasti „kolónie“.										
Projekt 7.1.7	Obnova vnútorného vybavenia základnej školy.										
Podprogram 7.2. Šport											
Cieľ 7.2.	Zabezpečiť trvalé skvalitňovanie vyváženej ponuky výkonnostného a rekreačného športu.										
Projekt 7.2.1	Výstavba športovej infraštruktúry.										
Projekt 7.2.2	Vytváranie materiálnych a finančných podmienok na rozvoj výkonnostného a rekreačného športu v obci.										
Projekt 7.2.3	Podpora organizácie športových podujatí regionálneho významu.										
Projekt 7.2.4	Podpora športových aktivít zdravotne postihnutých občanov.										
Projekt 7.2.5	Podporovať talentovanú mládež.										
Projekt 7.2.6	Spolupracovať s občianskymi združeniami, inými právnickými a fyzickými osobami, pôsobiacimi v oblasti telesnej kultúry.										
Projekt 7.2.7	Rozvoj mimoškolskej činnosti – športové kluby, turistika, kultúrne krúžky.										
Projekt 7.2.8	Dostavba areálu futbalového ihriska vrátane sociálneho a technického vybavenia.										
Projekt 7.2.9	Výstavba športových zariadení pre deti a mládež.										

8.8 PROGRAM 8. KULTÚRA

Strategický zámer						
Trvalé pôsobenie na kultúrne povedomie obyvateľov širokou paletou kultúrnych aktivít organizovaných externými subjektami. Existencia dôstojných priestorov pre kultúrne aktivity je povinnosť obce. Priebežná a kreatívna propagácia podujatí má vplyv na imidž obce aj na cestovný ruch.						
Podprogram 8.1. Kultúrna infraštruktúra						
Cieľ 8.1	Zachovanie kultúrno-historického potenciálu obce a rozvoj kultúrnych, informačných a voľnočasových aktivít v nadväznosti na rozvoj cestovného ruchu na regionálnej a miestnej úrovni.					
Projekt 8.1.1	Rozšírenie kapacity kultúrneho domu.					
		Predpokladaný rozpočet	Zdroje financovania	Realizácia	Dopad na rozpočet	Oprávnení žiadateľa
Aktivity	Vypracovanie technickej dokumentácie.	3	rozpočet obce, ŠF EÚ	verejný sektor	nízky	obec Istebné
	Zateplenie budovy	100	rozpočet	verejný	vysoký	obec Istebné



			obce, ŠF EÚ	sektor		
	Rekonštrukcia sklených výplní na budove kultúrneho domu.	70	rozpočet obce, ŠF EÚ	verejný sektor	stredný	obec Istebné
Projekt 8.1.2	Rekonštrukcia tradičnej architektúry a zriadenie stálych expozícií z pôvodného štýlu života obyvateľov regiónu.					
		Predpokladaný rozpočet	Zdroje financovania	Realizácia	Dopad na rozpočet	Oprávnení žiadateľa
Aktivity	Výber vhodných objektov.	podľa potreby	rozpočet obce	verejný sektor	nízky	obec Istebné
	Vyriešenie vlastníckych vzťahov.	podľa potreby	rozpočet obce, ŠF EÚ, MK SR	verejný sektor	stredný	obec Istebné
	Rekonštrukcia a vybavenie expozície.	podľa potreby	rozpočet obce, ŠF EÚ, MK SR	verejný sektor	stredný	obec Istebné
Projekt 8.1.3	Prepojiť obce so subjektami cestovného ruchu, agroturistiky.					
		Predpokladaný rozpočet	Zdroje financovania	Realizácia	Dopad na rozpočet	Oprávnení žiadateľa
Aktivity	Zabezpečenie personálnych kapacít.	podľa potreby	rozpočet obce	verejný, tretí, súkromný sektor	nízky	obec Istebné
Projekt 8.1.4	Budovanie remeselníckych dvorov.					
		Predpokladaný rozpočet	Zdroje financovania	Realizácia	Dopad na rozpočet	Oprávnení žiadateľa
Aktivity	Výber a rekonštrukcia vhodných budov na alokáciu remeselného dvora.	podľa potreby	rozpočet obce, ŠF EÚ	verejný, tretí, súkromný sektor	nízky	obec Istebné
	Zabezpečenie personálnych kapacít.	podľa potreby	rozpočet obce, ŠF EÚ	verejný, tretí, súkromný sektor	nízky	obec Istebné
	Materiálne zabezpečenie remeselných dvorov predmetmi s kultúrnohistorickou hodnotou.	podľa potreby	rozpočet obce, ŠF EÚ	verejný, tretí, súkromný sektor	stredný	obec Istebné
Projekt 8.1.5	Vybudovanie turistických a náučných trás pre žiakov, študentov, rodiny s deťmi, priemerných aj náročných klientov s využitím kultúrne – historického, folklórneho aj prírodného bohatstva.					
		Predpokladaný rozpočet	Zdroje financovania	Realizácia	Dopad na rozpočet	Oprávnení žiadateľa
Aktivity	Zabezpečenie personálnych kapacít.	podľa potreby	rozpočet obce, ŠF EÚ	verejný sektor	nízky	obec Istebné
	Výber vhodných trás.	podľa potreby	rozpočet obce, ŠF EÚ	verejný sektor	nízky	obec Istebné
	Spracovanie technickej dokumentácie.	podľa potreby	rozpočet obce, ŠF EÚ	verejný sektor	nízky	obec Istebné
	Realizácia výstavby.	podľa potreby	rozpočet obce, ŠF EÚ	verejný sektor	stredný	obec Istebné
Projekt 8.1.6	Zachovanie a rozvoj ľudových tradícií (folklórny tanec, hudba a spev, ľudové remeslá, ľudový odev a doplnky, pôvodné bývanie a hospodárenie) a ich maximálne využitie v cestovnom ruchu a agroturistike.					
		Predpokladaný rozpočet	Zdroje financovania	Realizácia	Dopad na rozpočet	Oprávnení žiadateľa
Aktivity	Zabezpečenie priestorov, finančných a materiálnych prostriedkov.	podľa potreby	rozpočet obce	verejný sektor	stredný	obec Istebné
Projekt 8.1.7	Zabezpečenie kvalitnejších priestorov pre potreby obecnej knižnice.					
		Predpokladaný rozpočet	Zdroje financovania	Realizácia	Dopad na rozpočet	Oprávnení žiadateľa
Aktivity	Rekonštrukcia priestorov.	10	rozpočet obce, ŠF EÚ, MK SR	verejný sektor	stredný	obec Istebné
	Obstaranie vnútorného vybavenia.	12	rozpočet obce, ŠF EÚ, MK SR	verejný sektor	stredný	obec Istebné
	Obstaranie prezentačnej techniky v priestoroch knižnice.	5	rozpočet obce, ŠF EÚ,	verejný sektor	nízky	obec Istebné



			MK SR			
	Obnova a rozšírenie knižničného fondu.	3	rozpočet obce, ŠF EÚ, MK SR	verejný sektor	nízky	obec Istebné
	Zriadenie priestorov pre čítareň v obecnej knižnici.	15	rozpočet obce, ŠF EÚ, MK SR	verejný sektor	stredný	obec Istebné
Projekt 8.1.8	Organizovanie pravidelných kultúrnych podujatí – Deň obce, Hody, atď..					
		Predpokladaný rozpočet	Zdroje financovania	Realizácia	Dopad na rozpočet	Oprávnení žiadatelia
Aktivity	Personálne zabezpečenie.	podľa potreby	rozpočet obce, ŠF EÚ, MK SR	verejný sektor	stredný	obec Istebné
Projekt 8.1.9	Výstavba amfiteátra.					
		Predpokladaný rozpočet	Zdroje financovania	Realizácia	Dopad na rozpočet	Oprávnení žiadatelia
Aktivity	Vypracovanie technickej dokumentácie.	2	rozpočet obce, ŠF EÚ	verejný sektor	nízky	obec Istebné
	Rekonštrukcia otvoreného pódia.	25	rozpočet obce, ŠF EÚ	verejný sektor	stredný	obec Istebné
Projekt 8.1.10	Rekonštrukcia priestorov školskej jedálne na spoločenskú kultúrnu sálu.					
		Predpokladaný rozpočet	Zdroje financovania	Realizácia	Dopad na rozpočet	Oprávnení žiadatelia
Aktivity	Vypracovanie technickej dokumentácie.	2	rozpočet obce, ŠF EÚ	verejný sektor	nízky	obec Istebné
	Rekonštrukcia priestorov.	200	rozpočet obce, ŠF EÚ	verejný sektor	vysoký	obec Istebné
Projekt 8.1.11	Rekonštrukcia fasády „nového kaštieľa“.					
		Predpokladaný rozpočet	Zdroje financovania	Realizácia	Dopad na rozpočet	Oprávnení žiadatelia
Aktivity	Vypracovanie technickej dokumentácie.	4	rozpočet obce, ŠF EÚ	verejný sektor	nízky	obec Istebné
	Rekonštrukcia kaštieľa.	450	rozpočet obce, ŠF EÚ	verejný sektor	vysoký	obec Istebné
Projekt 8.1.12	Podpora kultúrnych spolkov v obci.					
		Predpokladaný rozpočet	Zdroje financovania	Realizácia	Dopad na rozpočet	Oprávnení žiadatelia
Aktivity	Zriadenie divadelného spolku.	podľa potreby	rozpočet obce, ŠF EÚ	verejný sektor	nízky	obec Istebné
	Oživenie činnosti dychovej hudby.	podľa potreby	rozpočet obce, ŠF EÚ	verejný sektor	nízky	obec Istebné

Podprogram 8.2. Organizačné zabezpečenie

Cieľ 8.2 Organizačné zabezpečiť ponuku kultúrnych podujatí v obci.

Projekt 8.2.1	Spracovať kalendár kultúrnych podujatí na celý rok, tento priebežne aktualizovať. Rozšíriť žánrovú ponuku s orientáciou na hodnotný kultúrny prínos.					
		Predpokladaný rozpočet	Zdroje financovania	Realizácia	Dopad na rozpočet	Oprávnení žiadatelia
Aktivity	Personálne a finančné zabezpečenie.	podľa potreby	rozpočet obce	verejný sektor	nízky	obec Istebné
	Spracovanie kalendár kultúrnych podujatí.	podľa potreby	rozpočet obce	verejný sektor	nízky	obec Istebné

Podprogram 8.3. Propagácia v oblasti kultúry

Cieľ 8.3 Vytvorenie podmienok na efektívnu propagáciu obce v oblasti kultúry.

Projekt 8.3.1	Spracovať globálnu koncepciu „propagácie“ histórie obce v multimediálnej forme.					
		Predpokladaný rozpočet	Zdroje financovania	Realizácia	Dopad na rozpočet	Oprávnení žiadatelia
Aktivity	Personálne a finančné zabezpečenie.	podľa potreby	rozpočet obce, ŠF EÚ	verejný sektor	nízky	obec Istebné
	Spracovanie koncepcie v multimediálnej forme.	podľa potreby	rozpočet obce, ŠF EÚ	verejný sektor	nízky	obec Istebné
Projekt	Spracovať komplexný informačný bulletin o historickom vývoji a tradíciách obce pre školy aj subjekty cestovného					



8.3.2	ruchu.					
		Predpokladaný rozpočet	Zdroje financovania	Realizácia	Dopad na rozpočet	Oprávnení žiadatelia
Aktivity	Personálne a finančné zabezpečenie.	podľa potreby	rozpočet obce, ŠF EÚ	verejný sektor	nizky	obec Istebné
	Spracovanie buletínu.	1	rozpočet obce, ŠF EÚ	verejný sektor	nizky	obec Istebné
Projekt 8.3.3	Propagácia kultúry na Internete prostredníctvom www stránky obce.					
		Predpokladaný rozpočet	Zdroje financovania	Realizácia	Dopad na rozpočet	Oprávnení žiadatelia
Aktivity	Finančné zabezpečenie.	1	rozpočet obce, ŠF EÚ	verejný sektor	nizky	obec Istebné
	Obsahová analýza www stránky.	podľa potreby	rozpočet obce, ŠF EÚ	verejný sektor	nizky	obec Istebné
	Priebežná aktualizácia www stránky.	podľa potreby	rozpočet obce	verejný sektor	nizky	obec Istebné

		2009	2010	2011	2012	2013	2014	2015	2016	2017	2018
Podprogram 8.1. Kultúrna infraštruktúra											
Cieľ 8.1	Zachovanie kultúrno-historického potenciálu obce a rozvoj kultúrnych, informačných a voľnočasových aktivít v nadväznosti na rozvoj cestovného ruchu na regionálnej a miestnej úrovni.										
Projekt 8.1.1	Rozšírenie kapacity kultúrneho domu.										
Projekt 8.1.2	Rekonštrukcia tradičnej architektúry a zriadenie stálych expozícií z pôvodného štýlu života obyvateľov regiónu.										
Projekt 8.1.3	Prepojiť obce so subjektami cestovného ruchu, agroturistiky.										
Projekt 8.1.4	Budovanie remeselníckych dvorov.										
Projekt 8.1.5	Vybudovanie turistických a náučných trás pre žiakov, študentov, rodiny s deťmi, priemerných aj náročných klientov s využitím kultúrno – historického, folklórneho aj prírodného bohatstva.										
Projekt 8.1.6	Zachovanie a rozvoj ľudových tradícií (folklórny tanec, hudba a spev, ľudové remeslá, ľudový odev a doplnky, pôvodné bývanie a hospodárenie) a ich maximálne využitie v cestovnom ruchu a agroturistike.										
Projekt 8.1.7	Zabezpečenie kvalitnejších priestorov pre potreby obecnej knižnice.										
Projekt 8.1.8	Organizovanie pravidelných kultúrnych podujatí – Deň obce, Hody, atď..										
Projekt 8.1.9	Výstavba amfiteátra.										
Projekt 8.1.10	Rekonštrukcia priestorov školskej jedálne na spoločenskú kultúrnu sálu.										
Projekt 8.1.11	Rekonštrukcia fasády „nového kaštieľa“.										
Projekt 8.1.12	Podpora kultúrnych spolkov v obci.										
Podprogram 8.2. Organizačné zabezpečenie											
Cieľ 8.2	Organizačne zabezpečiť ponuku kultúrnych podujatí v obci.										
Projekt 8.2.1	Spracovať kalendár kultúrnych podujatí na celý rok, tento priebežne aktualizovať. Rozšíriť žánrovú ponuku s orientáciou na hodnotný kultúrny prínos.										



Podprogram 8.3. Propagácia v oblasti kultúry											
Cieľ 8.3	Vytvorenie podmienok na efektívnu propagáciu obce v oblasti kultúry.										
Projekt 8.3.1	Spracovať globálnu koncepciu „propagácie“ histórie obce v multimediálnej forme.										
Projekt 8.3.2	Spracovať komplexný informačný bulletin o historickom vývoji a tradíciách obce pre školy aj subjekty cestovného ruchu.										
Projekt 8.3.3	Propagácia kultúry na Internete prostredníctvom www stránky obce.										

8.9 PROGRAM 9. PROPAGÁCIA A CESTOVNÝ RUCH

Strategický zámer						
Budovať goodwill obce a dosiahnuť, aby sa stala strediskom cestovného ruchu v oblasti športu, kultúry a turistiky.						
Podprogram 9.1. Propagácia obce						
Cieľ 9.1	Zabezpečiť účinnú propagáciu obce.					
Projekt 9.1.1	Aktualizovanie samostatnej www stránky obce.					
		Predpokladaný rozpočet	Zdroje financovania	Realizácia	Dopad na rozpočet	Oprávnení žiadatelia
Aktivity	Finančné zabezpečenie.	1	rozpočet obce, podnikateľské subjekty	verejný sektor	nizky	obec Istebné
	Obsahová analýza www stránky.	podľa potreby	rozpočet obce, podnikateľské subjekty	verejný sektor	nizky	obec Istebné
	Priebežná aktualizácia www stránky.	podľa potreby	rozpočet obce,	verejný sektor	nizky	obec Istebné
Projekt 9.1.2	Spracovať globálnu koncepciu propagácie obce multimediálnej forme.					
		Predpokladaný rozpočet	Zdroje financovania	Realizácia	Dopad na rozpočet	Oprávnení žiadatelia
Aktivity	Personálne a finančné zabezpečenie.	podľa potreby	rozpočet obce, ŠF EÚ, MK SR	verejný sektor	nizky	obec Istebné
	Spracovanie koncepcie v multimediálnej forme.	2	rozpočet obce, ŠF EÚ, MK SR	verejný sektor	nizky	obec Istebné
Projekt 9.1.3	Spracovať koncepciu regionálnej spolupráce s okolitými turistickými lokalitami a domácimi i zahraničnými CK.					
		Predpokladaný rozpočet	Zdroje financovania	Realizácia	Dopad na rozpočet	Oprávnení žiadatelia
Aktivity	Personálne a finančné zabezpečenie.	podľa potreby	rozpočet obce, ŠF EÚ, MH SR	verejný, tretí, súkromný sektor	nizky	obec, podnikateľské subjekty
	Spracovanie koncepcie regionálnej spolupráce.	1	rozpočet obce, ŠF EÚ, MH SR	verejný, tretí, súkromný sektor	nizky	obec, podnikateľské subjekty
Projekt 9.1.4	Podpora budovania informačných tabúl v obci.					
		Predpokladaný rozpočet	Zdroje financovania	Realizácia	Dopad na rozpočet	Oprávnení žiadatelia
Aktivity	Budovanie a inštalácia tabúl informujúcich o atraktivitách obce.	podľa potreby	rozpočet obce, ŠF EÚ, MH SR	verejný sektor	nizky	obec, podnikateľské subjekty
	Budovanie a inštalácia tabúl propagujúcich kultúrne hodnoty obce.	1	rozpočet obce, ŠF EÚ, MH SR	verejný sektor	nizky	obec, podnikateľské subjekty

Podprogram 9.2. Rekreačno - relaxačné zázemie obce.	
Cieľ 9.2	Rekreačno- relaxačné zázemie obce.
Projekt	Zriadenie oddychových zón.



9.2.1						
		Predpokladaný rozpočet	Zdroje financovania	Realizácia	Dopad na rozpočet	Oprávnení žiadateľa
Aktivity	Spracovanie technickej dokumentácie.	podľa potreby	rozpočet obce, ŠF EÚ	verejný sektor	nizky	obec Istebné
	Vybudovanie zóny.	podľa potreby	rozpočet obce, ŠF EÚ	verejný sektor	stredný	obec Istebné
Projekt 9.2.2	Výstavba náučných chodníkov a inštalácia informačných tabúl.					
		Predpokladaný rozpočet	Zdroje financovania	Realizácia	Dopad na rozpočet	Oprávnení žiadateľa
Aktivity	Výstavba chodníkov.	10	rozpočet obce, ŠF EÚ	verejný sektor	nizky	obec Istebné
Projekt 9.2.3	Podpora vytvárania nových atraktivít v obci.					
		Predpokladaný rozpočet	Zdroje financovania	Realizácia	Dopad na rozpočet	Oprávnení žiadateľa
	Výstavba viacúčelových športových ihrísk.	330	rozpočet obce, ŠF EÚ, podnikateľské subjekty, úvery, iné grantové schémy	verejný sektor	vysoký	obec Istebné
Projekt 9.2.4	Podpora budovania nových a modernizácia existujúcich zariadení cestovného ruchu.					
		Predpokladaný rozpočet	Zdroje financovania	Realizácia	Dopad na rozpočet	Oprávnení žiadateľa
Aktivity	Výstavba oddychovej zóny v Istebianskej doline.	podľa potreby	podnikateľské subjekty, úvery, iné grantové schémy, ŠF EÚ	súkromný sektor	žiadny	podnikateľské subjekty
	Výstavba malého lyžiarskeho strediska.	550	podnikateľské subjekty, úvery, iné grantové schémy, ŠF EÚ	súkromný sektor	žiadny	podnikateľské subjekty
	Výstavba menšieho termálneho kúpaliska.	5 000	podnikateľské subjekty, úvery, iné grantové schémy, ŠF EÚ	súkromný sektor	žiadny	podnikateľské subjekty
	Výstavba náučno – turistických chodníkov Lysica, Žiar.	podľa potreby	rozpočet obce, ŠF EÚ	verejný sektor	stredný	obec Istebné
	Výstavba tradičného salaša s predajom mliečnych výrobkov.	400	rozpočet obce, ŠF EÚ, podnikateľské subjekty, úvery, iné grantové schémy	súkromný sektor	žiadny	podnikateľské subjekty

Podprogram 9.3. Cestovný ruch.

Cieľ 9.3	Podporovať podnikateľské aktivity v cestovnom ruchu.					
Projekt 9.3.1	Uzavrieť s podnikateľmi dohody o poskytovaní služieb v agroturistike a cestovnom ruchu a o propagovaní ich služieb obcami.					
		Predpokladaný rozpočet	Zdroje financovania	Realizácia	Dopad na rozpočet	Oprávnení žiadateľa
Aktivity	Zabezpečenie personálnych kapacít.	podľa potreby	rozpočet obce, ŠF EÚ	verejný sektor	stredný	obec Istebné
Projekt 9.3.2	Podporovať podnikateľské subjekty, neziskové organizácie a inštitúcie pri získavaní finančných prostriedkov z grantov a fondov EÚ.					
		Predpokladaný rozpočet	Zdroje financovania	Realizácia	Dopad na rozpočet	Oprávnení žiadateľa
Aktivity	Zabezpečenie personálnych	podľa potreby	rozpočet obce,	verejný	nizky	obec Istebné

8.10 PROGRAM 10. ADMINISTRATÍVA A BEZPEČNOSŤ

138



		Predpokladaný rozpočet	Zdroje financovania	Realizácia	Dopad na rozpočet	Oprávnení žiadateľa
Aktivity	Vypracovanie technickej dokumentácie.	1	rozpočet obce, ŠF EÚ, podnikateľské subjekty, úvery, iné grantové schémy	verejný, súkromný sektor	nízky	obec Istebné
	Inštalácia kamerového systému.	8	rozpočet obce, ŠF EÚ, podnikateľské subjekty, úvery, iné grantové schémy	verejný, súkromný sektor	nízky	obec Istebné

		2009	2010	2011	2012	2013	2014	2015	2016	2017	2018
Podprogram 10.1. Administratíva											
Cieľ 10.1.	Zabezpečiť rozvoj administratívnej infraštruktúry a podmienok na výkon samosprávnych funkcií v obci										
Projekt 10.1.1	Rekonštrukcia a modernizácia interiérov budovy obecného úradu.										
Projekt 10.1.2	Zriadenie obecných novín.										
Podprogram 10.2. Bezpečnosť											
Cieľ 10.2.	Vytvorenie podmienok na znižovanie kriminality v obci a ochranu majetku obyvateľov a ostatných subjektov v obci.										
Projekt 10.2.1	Zriadenie kamerového systému.										

8.11 PROGRAM 11. INFORMATIZÁCIA OBCE

Strategický zámer						
Zabezpečenie technických podmienok pre rozvoj informačnej spoločnosti. Umožniť obyvateľom využívať on-line elektronické služby samosprávy. Vytvoriť vhodné podmienky na prechod na e-government na lokálnej úrovni (e-vote, e-services, ...). Umožniť obyvateľom obce a pracovníkom samosprávy zvyšovať svoje počítačové vedomie a zručnosti.						
Podprogram 11.1. Budovanie a rozvoj informačnej infraštruktúry.						
Cieľ 11.1 Zabezpečiť technické podmienky na prechod samosprávy na nový typ vládnutia - e - government.						
Projekt 11.1.1	Rozvoj infraštruktúry informačných systémov samosprávy.					
		Predpokladaný rozpočet	Zdroje financovania	Realizácia	Dopad na rozpočet	Oprávnení žiadateľa
Aktivity	Technické zabezpečenie IS.	10	rozpočet obce, ŠF EÚ, zdroje neziskových organizácií	verejný sektor	stredný	obec Istebné
	Tvorba základného SW na komunikáciu občan – samospráva – podnikateľské subjekty.	3	rozpočet obce, ŠF EÚ, zdroje neziskových organizácií	verejný sektor	nízky	obec Istebné
Projekt 11.1.2	Zavádzanie efektívnych elektronických služieb poskytovaných na úrovni samosprávy.					
		Predpokladaný rozpočet	Zdroje financovania	Realizácia	Dopad na rozpočet	Oprávnení žiadateľa
Aktivity	Tvorba aplikačného softwaru na zabezpečenie e – služieb v obci.	2	rozpočet obce	verejný sektor	nízky	obec Istebné
	Tvorba SW na realizáciu e-vote na miestnej úrovni.	1	rozpočet obce	verejný sektor	nízky	obec Istebné
Projekt 11.1.3	Podpora využívania Internetu v obci.					
		Predpokladaný rozpočet	Zdroje financovania	Realizácia	Dopad na rozpočet	Oprávnení žiadateľa



Aktivity	Zriadenie verejných prístupových bodov v obci.	5	rozpočet obce, ŠF EÚ, zdroje neziskových organizácií	verejný sektor	nízky	obec Istebné
	Budovanie verejného Internetu v obci.	podľa potreby	rozpočet obce, ŠF EÚ, zdroje neziskových organizácií	verejný sektor	stredný	obec Istebné

Podprogram 11.2. Počítačová gramotnosť.

Cieľ 11.2 Zvýšenie počítačovej gramotnosti obyvateľov a pracovníkov samosprávy.

Projekt 11.2.1	Podpora zvyšovania počítačového vedomia u pracovníkov samosprávy.					
		Predpokladaný rozpočet	Zdroje financovania	Realizácia	Dopad na rozpočet	Oprávnení žiadatelia
Aktivity	Realizácia kurzov na získanie ECDL spôsobilosti pre pracovníkov miestnej samosprávy.	podľa potreby	rozpočet obce, ŠF EÚ, zdroje neziskových organizácií	verejný sektor	žiadny	obec Istebné
Projekt 11.2.2	Podpora zvyšovania počítačového vedomia u obyvateľov obce.					
		Predpokladaný rozpočet	Zdroje financovania	Realizácia	Dopad na rozpočet	Oprávnení žiadatelia
Aktivity	Realizácia kurzov na zvyšovanie počítačového vedomia u obyvateľov obce.	podľa potreby	rozpočet obce, ŠF EÚ, zdroje neziskových organizácií	verejný sektor	nízky	obec, n.o.
	Realizácia kurzov na obsluhu a používanie obecného informačného a komunikačného systému.	podľa potreby	rozpočet obce, ŠF EÚ, zdroje neziskových organizácií	verejný sektor	nízky	obec, n.o.
Projekt 11.2.3	Podpora vzdelávacích aktivít zameraných na zvyšovanie zručností a vedomostí o internete a používaní internetu a elektronických služieb.					
		Predpokladaný rozpočet	Zdroje financovania	Realizácia	Dopad na rozpočet	Oprávnení žiadatelia
Aktivity	Realizácia kurzov na zvyšovanie vedomostí o internete.	podľa potreby	rozpočet obce, ŠF EÚ, zdroje neziskových organizácií	verejný sektor	nízky	obec, n.o.

	2009	2010	2011	2012	2013	2014	2015	2016	2017	2018
Podprogram 11.1. Budovanie a rozvoj informačnej infraštruktúry.										
Cieľ 11.1 Zabezpečiť technické podmienky na prechod samosprávy na nový typ vládnutia - e - government.										
Projekt 11.1.1	Rozvoj infraštruktúry informačných systémov									
Projekt 11.1.2	Zavádzanie efektívnych elektronických služieb poskytovaných na úrovni samosprávy.									
Projekt 11.1.3	Podpora využívania Internetu v obci.									
Podprogram 11.2. Počítačová gramotnosť.										
Cieľ 11.2 Zvýšenie počítačovej gramotnosti obyvateľov a pracovníkov samosprávy.										
Projekt 11.2.1	Podpora zvyšovania počítačového vedomia u pracovníkov samosprávy.									
Projekt 11.2.2	Podpora zvyšovania počítačového vedomia u obyvateľov obce.									
Projekt 11.2.3	Podpora vzdelávacích aktivít zameraných na zvyšovanie zručností a vedomostí o internete a motiváciu k používaniu									



internetu a elektronických služieb.										
-------------------------------------	--	--	--	--	--	--	--	--	--	--

9 FINANČNÝ PLÁN PROGRAMU

Jednou z kľúčových otázok pre realizáciu programu rozvoja je schopnosť obce v priebehu jeho realizácie zaistiť zdroje potrebné na jeho financovanie. Tieto zdroje vznikajú vo viacerých sférach – v súkromnom sektore, verejnej správe, ide tiež o zdroje zahraničné, najmä o prostriedky Európskej únie. Dôležitým zdrojom budú, po dokončení reformy verejnej správy a uskutočnení daňovej reformy, vlastné prostriedky. V dôsledku neexistencie nevyhnutných podkladových údajov pre stanovenie finančného rámca, v ktorom by sa mal program rozvoja v strednodobom horizonte pohybovať, je výška prostriedkov potrebná na realizáciu jednotlivých opatrení a aktivít stanovená len orientačne. Táto časť sa bude konkretizovaná v závislosti od reálneho čerpania finančných príspevkov zo štrukturálnych fondov, možností obecného rozpočtu atď..

Vychádzajúc z vyššie zadefinovaných cieľov, priorít a opatrení a na základe auditu pripravovaných projektových zámerov v réžii samosprávy, podnikateľskej sféry či neziskových a iných organizácií bol vypracovaný plán realizácie programu. Definuje, z akých prostriedkov by sa mali tieto zábery realizovať, kto by mal byť žiadateľov, určuje predpokladané časové rámce v tis. €.

9.1 PROGRAM 1. HOSPODÁRSTVO A VEDECKO-TECHNICKÝ ROZVOJ

Predpokladaná štruktúra finančných zdrojov (tis. €)									
Ciele	Oprávnené náklady spolu	Verejné zdroje						Súkromné zdroje	EIB
		Verejné zdroje spolu	Fond EÚ	Národné verejné zdroje					
				Národné verejné zdroje spolu	Štátny rozpočet	Regionálne zdroje	Miestne zdroje		
	A=B+H+CH	B=C+D	C	D=E+F+G	E	F	G	H	CH
Cieľ 1.1	Finančne, legislatívne a technicky podporovať malé a stredné podnikanie zo strany obce.								
Projekt 1.1.4	600	600	450	150	120	0	30	0	0
Projekt 1.1.6	333	216	133	83	83	0	0	117	0
Cieľ 1.2	Zabezpečiť rozvoj tradičných remesiel v obci.								
Projekt 1.2.1	4 100	2 665	1 640	1 025	1 025	0	0	1 435	0
Projekt 1.2.2	750	488	300	188	188	0	0	263	0
Projekt 1.2.3	1 003	652	401	251	251	0	0	351	0
Projekt 1.2.4	1 005	653	402	251	251	0	0	352	0
Projekt 1.2.5	653	424	261	163	163	0	0	229	0
Cieľ 1.3	Vytvorenie podmienok na rozvoj inovačných aktivít v súkromných podnikoch.								
Projekt 1.3.1	8 250	5 363	3 300	2 063	2 063	0	0	2 888	0
Projekt 1.3.2	1 010	505	379	126	126	0	0	505	0
Cieľ 1.4	Zvýšenie energetickej efektívnosti na strane výroby aj spotreby a zavádzanie progresívnych technológií v energetike.								
Projekt 1.4.1	904	904	678	226	181	0	45	0	0
Cieľ 1.5	Podporiť podnikateľské aktivity v cestovnom ruchu.								
Projekt 1.5.1	330	330	248	83	66	0	17	0	0
Projekt 1.5.2	5 950	3 868	2 380	1 488	1 488	0	0	2 083	0
Cieľ 1.6	Podpora inovácií a technologických transferov.								
Projekt 1.6.1	253	127	95	32	32	0	0	127	0
Cieľ 1.7	Podpora spoločných služieb pre podnikateľov.								



Projekt 1.7.1	2 615	2 615	1 961	654	523	0	131	0	0
Projekt 1.7.2	3 500	3 500	2 625	875	700	0	175	0	0
Projekt 1.7.3	1 005	1 005	754	251	201	0	50	0	0
Spolu	32 261	23 914	16 007	7 907	7 460	0	448	8 347	0

Časový horizont čerpania zdrojov (tis. €)									
Rok	Oprávnené náklady spolu	Verejné zdroje						Súkromné zdroje	EIB
		Verejné zdroje spolu	Fond EÚ	Národné verejné zdroje					
				Národné verejné zdroje spolu	Štátny rozpočet	Regionálne zdroje	Miestne zdroje		
	A=B+H+CH	B=C+D	C	D=E+F+G	E	F	G	H	CH
2009	163	106	65	41	41	0	0	57	0
2010	3709	2571	1644	927	904	0	23	1138	0
2011	6625	4657	3033	1625	1569	0	56	1967	0
2012	8065	5979	4002	1977	1865	0	112	2087	0
2013	7902	5872	3936	1936	1824	0	112	2030	0
2014	4356	3407	2358	1050	961	0	89	949	0
2015	1441	1321	969	352	296	0	56	120	0
2016	0	0	0	0	0	0	0	0	0
2017	0	0	0	0	0	0	0	0	0
2018	0	0	0	0	0	0	0	0	0
Spolu	32261	23914	16007	7907	7460	0	448	8347	

Finančné tabuľky prezentujú podiel spolufinancovania verejného a súkromného sektora v rámci jednotlivých opatrení.

Inovácie a technologické transfery

Finančná tabuľka pre súkromný sektor:

Celkom VZ + SZ	verejné zdroje (VZ)	súkromné zdroje (SZ)
	Celkom SR + EÚ	
100%	50%	50%

Podpora spoločných služieb pre podnikateľov

Finančná tabuľka pre verejný sektor:

Celkom VZ + VS	verejné zdroje (VZ)	verejný sektor (VS)
	Celkom SR + EÚ	
100%	95 %	5%

Podpora inovačných aktivít v podnikoch

Finančná tabuľka:

Celkom VZ + SZ	verejné zdroje (VZ)	súkromné zdroje (SZ)
	Celkom SR + EÚ	
100%	65%	35%

Zvyšovanie energetickej efektívnosti na strane výroby aj spotreby a zavádzanie progresívnych technológií v energetike

Finančná tabuľka pre súkromný sektor :

Celkom VZ + SZ	verejné zdroje (VZ)	súkromné zdroje (SZ)
	Celkom SR + EÚ	
100%	50%	50%

Podpora podnikateľských aktivít v cestovnom ruchu

Finančná tabuľka pre investície realizované súkromným sektorom

Celkom VZ + SZ	verejné zdroje (VZ)	súkromné zdroje (SZ)
----------------	---------------------	----------------------



	Celkom SR + EÚ	
100%	50%	50%

Predpokladané zdroje čerpania z fondov EÚ - Operačný program KONKURENCIESCHOPNOSŤ A HOSPODÁRSKY RAST		
Prioritné osi programu	Opatrenia	Fond
1 Podpora konkurencieschopnosti podnikov a služieb najmä prostredníctvom inovácií	1.1 Inovácie a technologické transfery	ERDF
	1.2 Podpora spoločných služieb a infraštruktúry pre podnikateľov	
	1.3 Podpora inovačných aktivít v podnikoch	
	1.4 Zvyšovanie energetickej efektívnosti na strane výroby aj spotreby a zavádzanie progresívnych technológií v energetike	
	1.5 Podpora podnikateľských aktivít v cestovnom ruchu	
	1.6 Podpora tvorby pracovných miest prostredníctvom rozvoja podnikania	
	1.7 Podpora druhospracovateľského potravinárskeho priemyslu	
2 Technická pomoc		ERDF

Predpokladané zdroje čerpania z fondov EÚ - REGIONÁLNY operačný program		
Prioritné osi programu	Opatrenia	Fond
1 Infraštruktúra vzdelávania	1.1 Rekonštrukcia, rozširovanie a modernizácia existujúcich vzdelávacích zariadení s cieľom zlepšenia podmienok vzdelávacieho procesu (materské, základné a stredné školy)	ERDF
2 Infraštruktúra sociálnych služieb a sociálnoprávnej ochrany a sociálnej kurately	2.1 Budovanie nových zariadení sociálnych služieb a sociálnoprávnej ochrany a sociálnej kurately a obstaranie ich vnútorného zariadenia	ERDF
	2.2 Rekonštrukcia, rozširovanie a modernizácia existujúcich zariadení sociálnych služieb a sociálnoprávnej ochrany a sociálnej kurately s cieľom zvýšenia kvality nimi poskytovaných služieb	
3 Infraštruktúra pamäťových a fondových inštitúcií na regionálnej a miestnej úrovni a revitalizácia pamiatkového fondu	3.1 Modernizácia regionálnej a miestnej infraštruktúry pamäťových a fondových inštitúcií	ERDF
	3.2 Revitalizácia a hospodárske využitie pamiatkových objektov v území	
4 Podpora konkurencieschopnosti a inovatívnej kapacity regiónov	4.1 Modernizácia a budovanie regionálnych komunikácií zaisťujúcich dopravnú obslužnosť regiónu	ERDF
	4.2 Regenerácia sídiel	
5 Infraštruktúra cestovného ruchu	5.1 Podpora a obnova infraštruktúry cestovného ruchu	ERDF
6 Infraštruktúra nekomerčných záchranných služieb	6.1 Rekonštrukcia, rozširovanie a opravy stavebného fondu nekomerčných záchranných služieb a modernizácia ich vnútorného vybavenia	ERDF
7 Technická pomoc		ERDF

9.2 PROGRAM 2. DOPRAVA A KOMUNIKÁCIE

Predpokladaná štruktúra finančných zdrojov (tis. €)									
Ciele	Oprávnené náklady spolu	Verejné zdroje						Súkromné zdroje	EIB
		Verejné zdroje spolu	Fond EÚ	Národné verejné zdroje					
				Národné verejné zdroje spolu	Štátny rozpočet	Regionálne zdroje	Miestne zdroje		
	A=B+H+CH	B=C+D	C	D=E+F+G	E	F	G	H	CH
Cieľ 2.1	Rozvoj dopravnej infraštruktúry								
Projekt 2.1.1	252	252	189	63	50	0	13	0	0
Projekt 2.1.2	2 127	2 127	1 595	532	425	0	106	0	0



Projekt 2.1.3	152	152	114	38	30	0	8	0	0
Projekt 2.1.4	66	66	50	17	13	0	3	0	0
Projekt 2.1.5	523	523	392	131	105	0	26	0	0
Projekt 2.2.6	350	350	263	88	70	0	18	0	0
Cieľ 2.2	Zabezpečenie dopravného spojenia hromadnou autobusovou dopravou, prípadne železničnou dopravou.								
Projekt 2.1.2	17	17	13	4	3	0	1	0	0
Spolu	3 487	3 487	2 615	872	697	0	174	0	0

Časový horizont čerpania zdrojov (tis. €)									
Rok	Oprávnené náklady spolu	Verejné zdroje						Súkromné zdroje	EIB
		Verejné zdroje spolu	Fond EÚ	Národné verejné zdroje					
				Národné verejné zdroje spolu	Štátny rozpočet	Regionálne zdroje	Miestne zdroje		
	A=B+H+CH	B=C+D	C	D=E+F+G	E	F	G	H	CH
2009	21	21	16	5	4	0	1	0	0
2010	746	746	560	187	149	0	37	0	0
2011	910	910	682	227	182	0	45	0	0
2012	910	910	682	227	182	0	45	0	0
2013	813	813	610	203	163	0	41	0	0
2014	88	88	66	22	18	0	4	0	0
2015	0	0	0	0	0	0	0	0	0
2016	0	0	0	0	0	0	0	0	0
2017	0	0	0	0	0	0	0	0	0
2018	0	0	0	0	0	0	0	0	0
Spolu	3487	3487	2615	872	697	0	174	0	0

Finančné tabuľky prezentujú podiel spolufinancovania verejného a súkromného sektora v rámci jednotlivých opatrení

Finančná tabuľka pre verejný sektor:

Celkom VZ + VS	verejné zdroje (VZ)	verejný sektor (VS)
	Celkom SR + EÚ	
100%	95 %	5%

Predpokladané zdroje čerpania z fondov EÚ - Operačný program INFORMATIZÁCIA SPOLOČNOSTI	
Prioritné osi programu	Fond
1 Efektívna elektronizácia verejnej správy a rozvoj elektronických služieb vrátane informatizácie zdravotníctva	ERDF
2 Rozvoj pamäťových a fondových inštitúcií a obnova ich národnej infraštruktúry	ERDF
3 Zvýšenie prístupnosti k širokopásmovému internetu	ERDF
4 Technická pomoc	ERDF

Predpokladané zdroje čerpania z fondov EÚ - Operačný program DOPRAVA		
Prioritné osi programu	Hlavné aktivity v rámci prioritnej osi (opatrenia)	Fond
1 Modernizácia a rozvoj železničnej infraštruktúry	1.1 Modernizácia a rozvoj železničných tratí (TEN -T + ostatné)	KF
2 Rozvoj cestnej infraštruktúry (TEN -T)	2.1 Výstavba diaľnic (TEN -T)	KF
3 Modernizácia a rozvoj infraštruktúry intermodálnej prepravy	3.1 Výstavba základnej siete verejných terminálov intermodálnej prepravy	KF



5 Modernizácia a rozvoj cestnej infraštruktúry (rýchlostné cesty a cesty I. triedy)	5.1 Výstavba rýchlostných komunikácií	ERDF
	5.2 Modernizácia a výstavba ciest I. triedy	ERDF
6 Rozvoj verejnej osobnej dopravy	6.1 Rozvoj železničnej a autobusovej verejnej osobnej dopravy	ERDF
7 Technická pomoc		KF

9.3 PROGRAM 3. TECHNICKÁ INFRAŠTRUKTÚRA

Predpokladaná štruktúra finančných zdrojov (tis. €)									
Ciele	Oprávnené náklady spolu	Verejné zdroje						Súkromné zdroje	EIB
		Verejné zdroje spolu	Fond EÚ	Národné verejné zdroje					
				Národné verejné zdroje spolu	Štátny rozpočet	Regionálne zdroje	Miestne zdroje		
	A=B+H+CH	B=C+D	C	D=E+F+G	E	F	G	H	CH
Cieľ 3	Zabezpečiť rozvoj a rekonštrukciu technickej infraštruktúry v obci.								
Projekt 3.1	2 460	2 460	1 845	615	492	0	123	0	0
Projekt 3.2	42	42	32	11	8	0	2	0	0
Projekt 3.3	555	555	416	139	111	0	28	0	0
Projekt 3.4	25	25	19	6	5	0	1	0	0
Projekt 3.5	12	12	9	3	2	0	1	0	0
Projekt 3.6	42	42	32	11	8	0	2	0	0
Projekt 3.7	4	4	0	4	0	0	4	0	0
Projekt 3.8	6	6	5	2	1	0	0	0	0
Projekt 3.11	152	152	114	38	30	0	8	0	0
Projekt 3.12	353	353	265	88	71	0	18	0	0
Projekt 3.13	180	180	135	45	36	0	9	0	0
Projekt 3.15	120	120	90	30	24	0	6	0	0
Spolu	3 951	3 951	2 960	991	789	0	201	0	0

Časový horizont čerpania zdrojov (tis. €)									
Rok	Oprávnené náklady spolu	Verejné zdroje						Súkromné zdroje	EIB
		Verejné zdroje spolu	Fond EÚ	Národné verejné zdroje					
				Národné verejné zdroje spolu	Štátny rozpočet	Regionálne zdroje	Miestne zdroje		
	A=B+H+CH	B=C+D	C	D=E+F+G	E	F	G	H	CH
2009	579	579	433	145	116	0	30	0	0
2010	625	625	468	157	125	0	32	0	0
2011	726	726	544	182	145	0	37	0	0
2012	723	723	541	181	144	0	37	0	0
2013	357	357	268	89	71	0	18	0	0
2014	314	314	235	78	63	0	16	0	0



2015	314	314	235	78	63	0	16	0	0
2016	314	314	235	78	63	0	16	0	0
2017	0	0	0	0	0	0	0	0	0
2018	0	0	0	0	0	0	0	0	0
Spolu	3951	3951	2960	991	789	0	201	0	0

Finančné tabuľky prezentujú podiel spolufinancovania verejného a súkromného sektora v rámci jednotlivých opatrení

Finančná tabuľka pre verejný sektor:

Celkom VZ + VS	verejné zdroje (VZ)	verejný sektor (VS)
	Celkom SR + EÚ	
100%	95 %	5%

Predpokladané zdroje čerpania z fondov EÚ - Operačný program INFORMATIZÁCIA SPOLOČNOSTI	
Prioritné osi programu	Fond
1 Efektívna elektronizácia verejnej správy a rozvoj elektronických služieb vrátane informatizácie zdravotníctva	ERDF
2 Rozvoj pamäťových a fondových inštitúcií a obnova ich národnej infraštruktúry	ERDF
3 Zvýšenie prístupnosti k širokopásmovému internetu	ERDF
4 Technická pomoc	ERDF

Predpokladané zdroje čerpania z fondov EÚ - Operačný program DOPRAVA		
Prioritné osi programu	Hlavné aktivity v rámci prioritnej osi (opatrenia)	Fond
1 Modernizácia a rozvoj železničnej infraštruktúry	1.1 Modernizácia a rozvoj železničných tratí (TEN -T + ostatné)	KF
2 Rozvoj cestnej infraštruktúry (TEN -T)	2.1 Výstavba diaľnic (TEN -T)	KF
3 Modernizácia a rozvoj infraštruktúry intermodálnej prepravy	3.1 Výstavba základnej siete verejných terminálov intermodálnej prepravy	KF
5 Modernizácia a rozvoj cestnej infraštruktúry (rýchlostné cesty a cesty I. triedy)	5.1 Výstavba rýchlostných komunikácií	ERDF
	5.2 Modernizácia a výstavba ciest I. triedy	ERDF
6 Rozvoj verejnej osobnej dopravy	6.1 Rozvoj železničnej a autobusovej verejnej osobnej dopravy	ERDF
7 Technická pomoc		KF

Predpokladané zdroje čerpania z fondov EÚ - REGIONÁLNY operačný program		
Prioritné osi programu	Opatrenia	Fond
1 Infraštruktúra vzdelávania	1.1 Rekonštrukcia, rozširovanie a modernizácia existujúcich vzdelávacích zariadení s cieľom zlepšenia podmienok vzdelávacieho procesu (materské, základné a stredné školy)	ERDF
2 Infraštruktúra sociálnych služieb a sociálnoprávnej ochrany a sociálnej kurately	2.1 Budovanie nových zariadení sociálnych služieb a sociálnoprávnej ochrany a sociálnej kurately a obstaranie ich vnútorného zariadenia	ERDF
	2.2 Rekonštrukcia, rozširovanie a modernizácia existujúcich zariadení sociálnych služieb a sociálnoprávnej ochrany a sociálnej kurately s cieľom zvýšenia kvality nimi poskytovaných služieb	
3 Infraštruktúra pamäťových a fondových inštitúcií na regionálnej a miestnej úrovni a revitalizácia pamiatkového fondu	3.1. Modernizácia regionálnej a miestnej infraštruktúry pamäťových a fondových inštitúcií	ERDF
	3.2 Revitalizácia a hospodárske využitie pamiatkových objektov v území	
4 Podpora konkurencieschopnosti a inovatívnej kapacity regiónov	4.1 Modernizácia a budovanie regionálnych komunikácií zaisťujúcich dopravnú obslužnosť regiónu	ERDF
	4.2 Regenerácia sídiel	



5 Infraštruktúra cestovného ruchu	5.1 Podpora a obnova infraštruktúry cestovného ruchu	ERDF
6 Infraštruktúra nekomerčných záchranných služieb	6.1 Rekonštrukcia, rozširovanie a opravy stavebného fondu nekomerčných záchranných služieb a modernizácia ich vnútorného vybavenia	ERDF
7 Technická pomoc		ERDF

9.4 PROGRAM 4. ODPADOVÉ HOSPODÁRSTVO

Predpokladaná štruktúra finančných zdrojov (tis. €)									
Ciele	Oprávnené náklady spolu	Verejné zdroje						Súkromné zdroje	EIB
		Verejné zdroje spolu	Fond EÚ	Národné verejné zdroje					
				Národné verejné zdroje spolu	Štátny rozpočet	Regionálne zdroje	Miestne zdroje		
A=B+H+CH	B=C+D	C	D=E+F+G	E	F	G	H	CH	
Cieľ 4	Nakladanie s komunálnym a drobným stavebným odpadom								
Projekt 4.4	57	57	43	14	11	0	3	0	0
Projekt 4.5	47	47	35	12	9	0	2	0	0
Projekt 4.6	10	10	8	3	2	0	1	0	0
Projekt 4.7	4	4	3	1	1	0	0	0	0
Projekt 4.8	122	122	92	31	24	0	6	0	0
Projekt 4.9	17	17	13	4	3	0	1	0	0
Projekt 4.10	2,00	2,00	1,50	0,50	0,40	0,00	0,10	0,00	0,00
Spolu	259	259	194	65	52	0	13	0	0

Časový horizont čerpania zdrojov (tis. €)									
Rok	Oprávnené náklady spolu	Verejné zdroje						Súkromné zdroje	EIB
		Verejné zdroje spolu	Fond EÚ	Národné verejné zdroje					
				Národné verejné zdroje spolu	Štátny rozpočet	Regionálne zdroje	Miestne zdroje		
	A=B+H+CH	B=C+D	C	D=E+F+G	E	F	G	H	CH
2009	61	61	46	15	12	0	3	0	0
2010	61	61	46	15	12	0	3	0	0
2011	8	8	6	2	2	0	0	0	0
2012	38	38	29	10	8	0	2	0	0
2013	31	31	23	8	6	0	2	0	0
2014	31	31	23	8	6	0	2	0	0
2015	31	31	23	8	6	0	2	0	0
2016	0	0	0	0	0	0	0	0	0
2017	0	0	0	0	0	0	0	0	0
2018	0	0	0	0	0	0	0	0	0
Spolu	259	259	194	65	52	0	13	0	0

Finančné tabuľky prezentujú podiel spolufinancovania verejného a súkromného sektora v rámci jednotlivých opatrení.

Finančná tabuľka pre verejný sektor:

Celkom VZ + VS	verejné zdroje (VZ)	verejný sektor (VS)
	Celkom SR + EÚ	
100%	95 %	5%



Predpokladané zdroje čerpania z fondov EÚ - Operačný program ŽIVOTNÉ PROSTREDIE		
Prioritné osi programu	Opatrenia	Fond
1 Integrovaná ochrana, racionálne využívanie vôd a protipovodňová ochrana	1.1 Zásobovanie obyvateľstva pitnou vodou	ERDF/KF
	1.2 Odvádzanie a čistenie komunálnych odpadových vôd	
	1.3 Zabezpečenie komplexnej ochrany územia SR pred povodňami	
	1.4 Sledovanie a hodnotenie stavu povrchových vôd a podzemných vôd	
2 Ochrana ovzdušia, ozónovej vrstvy a minimalizácia nepriaznivých vplyvov klimatických zmien vrátane podpory obnoviteľných zdrojov energie	2.1 Ochrana ovzdušia	ERDF/KF
	2.2 Minimalizácia nepriaznivých vplyvov klimatických zmien vrátane podpory obnoviteľných zdrojov energie	
	2.3 Ochrana ozónovej vrstvy Zeme	
3 Odpadové hospodárstvo	3.1 Podpora technológií minimalizujúcich vznik odpadov pri výrobe	ERDF/KF
	3.2 Podpora aktivít v oblasti separovaného zberu	
	3.3 Podpora aktivít na zhodnocovanie odpadov	
	3.4 Nakladanie s vybranými druhmi nebezpečných odpadov	
	3.5 Odstraňovanie environmentálnych záťaží a uzatváranie a rekultivácia skládok odpadov	
4 Ochrana a regenerácia prírodného prostredia a krajiny	4.1 Programy starostlivosti o chránené územia vrátane území NATURA 2000 a programy záchrany pre kriticky ohrozené rastliny a živočíchy vrátane monitoringu druhov a biotopov	ERDF
	4.2 Infraštruktúra ochrany prírody a krajiny	
	4.3 Informačné a propagačné aktivity	
5 Technická pomoc		KF

9.5 PROGRAM 5. ŽIVOTNÉ PROSTREDIE

Predpokladaná štruktúra finančných zdrojov (tis. €)									
Ciele	Oprávnené náklady spolu	Verejné zdroje						Súkromné zdroje	EIB
		Verejné zdroje spolu	Fond EÚ	Národné verejné zdroje					
				Národné verejné zdroje spolu	Štátny rozpočet	Regionálne zdroje	Miestne zdroje		
	A=B+H+CH	B=C+D	C	D=E+F+G	E	F	G	H	CH
Cieľ 5.2	Nakladanie s komunálnym a drobným stavebným odpadom								
Projekt 5.2.1	350	350	263	88	70	0	18	0	0
Projekt 5.2.3	503	503	377	126	101	0	25	0	0
Projekt 5.2.4	222	222	167	56	44	0	11	0	0
Projekt 5.2.5	152	152	114	38	30	0	8	0	0
Projekt 5.2.7	50	50	38	13	10	0	3	0	0
Cieľ 5.4.	Ochrana a racionálne využívanie vôd, ochrana pred povodňami.								
Projekt 5.4.3	4	4	3	1	1	0	0	0	0
Projekt 5.4.4	10	10	8	3	2	0	1	0	0
Projekt 5.4.5	17	17	13	4	3	0	1	0	0
Projekt 5.4.6	277	277	208	69	55	0	14	0	0
Spolu	1 585	1 585	1 189	396	317	0	79	0	0



Časový horizont čerpania zdrojov (tis. €)									
Rok	Oprávnené náklady spolu	Verejné zdroje						Súkromné zdroje	EIB
		Verejné zdroje spolu	Fond EÚ	Národné verejné zdroje					
				Národné verejné zdroje spolu	Štátny rozpočet	Regionálne zdroje	Miestne zdroje		
	A=B+H+CH	B=C+D	C	D=E+F+G	E	F	G	H	CH
2009	146	146	109	36	29	0	7	0	0
2010	404	404	303	101	81	0	20	0	0
2011	416	416	312	104	83	0	21	0	0
2012	300	300	225	75	60	0	15	0	0
2013	230	230	173	58	46	0	12	0	0
2014	88	88	66	22	18	0	4	0	0
2015	0	0	0	0	0	0	0	0	0
2016	0	0	0	0	0	0	0	0	0
2017	0	0	0	0	0	0	0	0	0
2018	0	0	0	0	0	0	0	0	0
Spolu	1585	1585	1189	396	317	0	79	0	0

Finančné tabuľky prezentujú podiel spolufinancovania verejného a súkromného sektora v rámci jednotlivých opatrení.

Finančná tabuľka pre verejný sektor:

Celkom VZ + VS	verejné zdroje (VZ)	verejný sektor (VS)
	Celkom SR + EÚ	
100%	95 %	5%

Predpokladané zdroje čerpania z fondov EÚ - Operačný program ŽIVOTNÉ PROSTREDIE		
Prioritné osi programu	Opatrenia	Fond
1 Integrovaná ochrana, racionálne využívanie vôd a protipovodňová ochrana	1.1 Zásobovanie obyvateľstva pitnou vodou	ERDF/KF
	1.2 Odvádzanie a čistenie komunálnych odpadových vôd	
	1.3 Zabezpečenie komplexnej ochrany územia SR pred povodňami	
	1.4 Sledovanie a hodnotenie stavu povrchových vôd a podzemných vôd	
2 Ochrana ovzdušia, ozónovej vrstvy a minimalizácia nepriaznivých vplyvov klimatických zmien vrátane podpory obnoviteľných zdrojov energie	2.1 Ochrana ovzdušia	ERDF/KF
	2.2 Minimalizácia nepriaznivých vplyvov klimatických zmien vrátane podpory obnoviteľných zdrojov energie	
	2.3 Ochrana ozónovej vrstvy Zeme	
3 Odpadové hospodárstvo	3.1 Podpora technológií minimalizujúcich vznik odpadov pri výrobe	ERDF/KF
	3.2 Podpora aktivít v oblasti separovaného zberu	
	3.3 Podpora aktivít na zhodnocovanie odpadov	
	3.4 Nakladanie s vybranými druhmi nebezpečných odpadov	
	3.5 Odstraňovanie environmentálnych záťaží a uzatváranie a rekultivácia skládok odpadov	
4 Ochrana a regenerácia prírodného prostredia a krajiny	4.1 Programy starostlivosti o chránené územie vrátane území NATURA 2000 a programy záchrany pre kriticky ohrozené rastliny a živočíchy vrátane monitoringu druhov a biotopov	ERDF
	4.2 Infraštruktúra ochrany prírody a krajiny	
	4.3 Informačné a propagačné aktivity	
5 Technická pomoc		KF



9.6 PROGRAM 6. SOCIÁLNE SLUŽBY A ZDRAVOTNÍCTVO

Predpokladaná štruktúra finančných zdrojov (tis. €)									
Ciele	Oprávnené náklady spolu	Verejné zdroje						Súkromné zdroje	EIB
		Verejné zdroje spolu	Fond EÚ	Národné verejné zdroje					
				Národné verejné zdroje spolu	Štátny rozpočet	Regionálne zdroje	Miestne zdroje		
A=B+H+CH	B=C+D	C	D=E+F+G	E	F	G	H	CH	
Cieľ 6.1 Doplniť chýbajúcu infraštruktúru sociálnych zariadení v obci a zvýšiť ich kvalitu.									
Projekt 6.1.1	87	87	65	22	17	0	4	0	0
Projekt 6.1.2	32	32	24	8	6	0	2	0	0
Projekt 6.1.3	654	654	491	164	131	0	33	0	0
Projekt 6.1.4	62	62	47	16	12	0	3	0	0
Projekt 6.1.5	453	453	340	113	91	0	23	0	0
Projekt 6.1.10	22	22	17	6	4	0	1	0	0
Cieľ 6.2 Zlepšiť úroveň poskytovania zdravotníckych a sociálnych služieb.									
Projekt 6.2.5	98	98	74	25	20	0	5	0	0
Projekt 6.2.6	25	25	19	6	5	0	1	0	0
Spolu	1 433	1 433	1 075	358	287	0	72	0	0

Časový horizont čerpania zdrojov (tis. €)									
Rok	Oprávnené náklady spolu	Verejné zdroje						Súkromné zdroje	EIB
		Verejné zdroje spolu	Fond EÚ	Národné verejné zdroje					
				Národné verejné zdroje spolu	Štátny rozpočet	Regionálne zdroje	Miestne zdroje		
	A=B+H+CH	B=C+D	C	D=E+F+G	E	F	G	H	CH
2009	171	171	128	43	34	0	9	0	0
2010	187	187	140	47	37	0	9	0	0
2011	195	195	146	49	39	0	10	0	0
2012	358	358	269	90	72	0	18	0	0
2013	187	187	140	47	37	0	9	0	0
2014	172	172	129	43	34	0	9	0	0
2015	164	164	123	41	33	0	8	0	0
2016	0	0	0	0	0	0	0	0	0
2017	0	0	0	0	0	0	0	0	0
2018	0	0	0	0	0	0	0	0	0
Spolu	1433	1433	1075	358	287	0	72	0	0

Finančné tabuľky prezentujú podiel spolufinancovania verejného a súkromného sektora v rámci jednotlivých opatrení.

Finančná tabuľka pre verejný sektor:

Celkom VZ + VS	verejné zdroje (VZ)	verejný sektor (VS)
	Celkom SR + EÚ	
100%	95 %	5%

Predpokladané zdroje čerpania z fondov EÚ - REGIONÁLNY operačný program		
Prioritné osi programu	Opatrenia	Fond



1 Infraštruktúra vzdelávania	1.1 Rekonštrukcia, rozširovanie a modernizácia existujúcich vzdelávacích zariadení s cieľom zlepšenia podmienok vzdelávacieho procesu (materské, základné a stredné školy)	ERDF
2 Infraštruktúra sociálnych služieb a sociálnoprávnej ochrany a sociálnej kurately	2.1 Budovanie nových zariadení sociálnych služieb a sociálnoprávnej ochrany a sociálnej kurately a obstaranie ich vnútorného zariadenia	ERDF
	2.2 Rekonštrukcia, rozširovanie a modernizácia existujúcich zariadení sociálnych služieb a sociálnoprávnej ochrany a sociálnej kurately s cieľom zvýšenia kvality nimi poskytovaných služieb	
3 Infraštruktúra pamäťových a fondových inštitúcií na regionálnej a miestnej úrovni a revitalizácia pamiatkového fondu	3.1. Modernizácia regionálnej a miestnej infraštruktúry pamäťových a fondových inštitúcií	ERDF
	3.2 Revitalizácia a hospodárske využitie pamiatkových objektov v území	
4 Podpora konkurencieschopnosti a inovatívnej kapacity regiónov	4.1 Modernizácia a budovanie regionálnych komunikácií zaisťujúcich dopravnú obslužnosť regiónu	ERDF
	4.2 Regenerácia sídiel	
5 Infraštruktúra cestovného ruchu	5.1 Podpora a obnova infraštruktúry cestovného ruchu	ERDF
6 Infraštruktúra nekomerčných záchranných služieb	6.1 Rekonštrukcia, rozširovanie a opravy stavebného fondu nekomerčných záchranných služieb a modernizácia ich vnútorného vybavenia	ERDF
7 Technická pomoc		ERDF

Predpokladané zdroje čerpania z fondov EÚ - Operačný program ZAMESTNANOSŤ A SOCIÁLNA INKLÚZIA		
Prioritné osi programu	Opatrenia	Fond
1 Podpora rastu zamestnanosti a sociálnej inklúzie	1.1 Podpora programov v oblasti podpory zamestnanosti a riešenia nezamestnanosti a dlhodobej nezamestnanosti	ESF
	1.2 Podpora sociálnej inklúzie prostredníctvom rozvoja sociálnych služieb a opatrení sociálnoprávnej ochrany a sociálnej kurately a zdravotníckych služieb s osobitným zreteľom na marginalizované rómske komunity	
	1.3 Podpora vytvárania rovnosti príležitostí v prístupe na trh práce a podpora integrácie znevýhodnených skupín na trh práce s osobitným zreteľom na marginalizované rómske komunity	
	1.4 Podpora zosúladenia rodinného a pracovného života a starostlivosti o malé deti	
	1.5 Budovanie kapacít a zlepšenie kvality verejnej správy a mimovládnych neziskových organizácií	
3 Technická pomoc		ESF

Predpokladané zdroje čerpania z fondov EÚ - Operačný program ZDRAVOTNÍCTVO		
Prioritné osi programu	Opatrenia	Fond
1 Modernizácia zdravotníctva	1.1 Reštrukturalizácia, rozširovanie a modernizácia zdravotníckych zariadení	ERDF
	1.2 Informovanosť občanov	
	1.3 Zvýšenie informatizácie zdravotníctva	
2 Technická pomoc		ERDF

9.7 PROGRAM 7. VZDELÁVANIE A ŠPORT

Predpokladaná štruktúra finančných zdrojov (tis. €)									
Ciele	Oprávnené náklady spolu	Verejné zdroje						Súkromné zdroje	EIB
		Verejné zdroje spolu	Fond EÚ	Národné verejné zdroje					
				Národné verejné zdroje spolu	Štátny rozpočet	Regionálne zdroje	Miestne zdroje		
	A=B+H+CH	B=C+D	C	D=E+F+G	E	F	G	H	CH
Cieľ 7.1.	Zabezpečiť rozvoj a údržbu infraštruktúry vzdelávania a zabezpečenie podmienok pre efektívnu								



vzdelávaciu činnosť v obci.									
Projekt 7.1.1	354	354	266	89	71	0	18	0	0
Projekt 7.1.2	432	432	324	108	86	0	22	0	0
Projekt 7.1.3	14	14	11	4	3	0	1	0	0
Projekt 7.1.4	20	20	15	5	4	0	1	0	0
Projekt 7.1.5	32	32	24	8	6	0	2	0	0
Projekt 7.1.6	6	6	5	2	1	0	0	0	0
Projekt 7.1.7	121	121	91	30	24	0	6	0	0
Cieľ 7.2. Zabezpečiť trvalé skvalitňovanie vyváženej ponuky výkonnostného a rekreačného športu.									
Projekt 7.2.1	200	200	150	50	40	0	10	0	0
Projekt 7.2.8	21	21	16	5	4	0	1	0	0
Projekt 7.2.9	20	20	15	5	4	0	1	0	0
Spolu	1 220	1 220	915	305	244	0	61	0	0

Časový horizont čerpania zdrojov (tis. €)									
Rok	Oprávnené náklady spolu	Verejné zdroje						Súkromné zdroje	EIB
		Verejné zdroje spolu	Fond EÚ	Národné verejné zdroje					
				Národné verejné zdroje spolu	Štátny rozpočet	Regionálne zdroje	Miestne zdroje		
	A=B+H+CH	B=C+D	C	D=E+F+G	E	F	G	H	CH
2009	58	58	44	15	12	0	3	0	0
2010	263	263	197	66	53	0	13	0	0
2011	303	303	227	76	61	0	15	0	0
2012	312	312	234	78	62	0	16	0	0
2013	244	244	183	61	49	0	12	0	0
2014	35	35	26	9	7	0	2	0	0
2015	5	5	4	1	1	0	0	0	0
2016	0	0	0	0	0	0	0	0	0
2017	0	0	0	0	0	0	0	0	0
2018	0	0	0	0	0	0	0	0	0
Spolu	1220	1220	915	305	244	0	61	0	0

Finančné tabuľky prezentujú podiel spolufinancovania verejného a súkromného sektora v rámci jednotlivých opatrení.

Finančná tabuľka pre verejný sektor:

Celkom VZ + VS	verejné zdroje (VZ)	verejný sektor (VS)
	Celkom SR + EÚ	
100%	95 %	5 %

Finančná tabuľka pre verejný sektor:

Celkom VZ + VS	verejné zdroje (VZ)	verejný sektor (VS)
	Celkom SR + EÚ	
100%	0 %	100 %

Predpokladané zdroje čerpania z fondov EÚ - Operačný program VZDELÁVANIE		
Prioritné osi programu	Opatrenia	Fond
1 Moderné vzdelávanie pre znalostnú spoločnosť	1.1 Premena tradičnej školy na modernú	ESF
	1.2 Vysoké školy a výskum a vývoj ako motory rozvoja znalostnej spoločnosti	
	1.3 Celoživotné vzdelávanie pre všetkých ako základný princíp znalostnej spoločnosti	



	1.4 Zvyšovanie vzdelanostnej úrovne osôb s osobitými vzdelávacími potrebami so zreteľom na marginalizované rómske komunity	
3 Technická pomoc		ESF

Predpokladané zdroje čerpania z fondov EÚ - REGIONÁLNY operačný program		
Prioritné osi programu	Opatrenia	Fond
1 Infraštruktúra vzdelávania	1.1 Rekonštrukcia, rozširovanie a modernizácia existujúcich vzdelávacích zariadení s cieľom zlepšenia podmienok vzdelávacieho procesu (materské, základné a stredné školy)	ERDF
2 Infraštruktúra sociálnych služieb a sociálnoprávnej ochrany a sociálnej kurately	2.1 Budovanie nových zariadení sociálnych služieb a sociálnoprávnej ochrany a sociálnej kurately a obstaranie ich vnútorného zariadenia	ERDF
	2.2 Rekonštrukcia, rozširovanie a modernizácia existujúcich zariadení sociálnych služieb a sociálnoprávnej ochrany a sociálnej kurately s cieľom zvýšenia kvality nimi poskytovaných služieb	
3 Infraštruktúra pamäťových a fondových inštitúcií na regionálnej a miestnej úrovni a revitalizácia pamiatkového fondu	3.1 Modernizácia regionálnej a miestnej infraštruktúry pamäťových a fondových inštitúcií	ERDF
	3.2 Revitalizácia a hospodárske využitie pamiatkových objektov v území	
4 Podpora konkurencieschopnosti a inovatívnej kapacity regiónov	4.1 Modernizácia a budovanie regionálnych komunikácií zaisťujúcich dopravnú obslužnosť regiónu	ERDF
	4.2 Regenerácia sídiel	
5 Infraštruktúra cestovného ruchu	5.1 Podpora a obnova infraštruktúry cestovného ruchu	ERDF
6 Infraštruktúra nekomerčných záchranných služieb	6.1 Rekonštrukcia, rozširovanie a opravy stavebného fondu nekomerčných záchranných služieb a modernizácia ich vnútorného vybavenia	ERDF
7 Technická pomoc		ERDF

9.8 PROGRAM 8. KULTÚRA

Predpokladaná štruktúra finančných zdrojov (tis. €)									
Ciele	Oprávnené náklady spolu	Verejné zdroje						Súkromné zdroje	EIB
		Verejné zdroje spolu	Fond EÚ	Národné verejné zdroje					
				Národné verejné zdroje spolu	Štátny rozpočet	Regionálne zdroje	Miestne zdroje		
	A=B+H+CH	B=C+D	C	D=E+F+G	E	F	G	H	CH
Cieľ 8.1	Zachovanie kultúrno–historického potenciálu obce a rozvoj kultúrnych, informačných a voľnočasových aktivít v nadväznosti na rozvoj cestovného ruchu na regionálnej a miestnej úrovni.								
Projekt 8.1.1	173	173	130	43	35	0	9	0	0
Projekt 8.1.7	45	45	34	11	9	0	2	0	0
Projekt 8.1.9	27	27	20	7	5	0	1	0	0
Projekt 8.1.10	202	202	152	51	40	0	10	0	0
Projekt 8.1.11	454	454	341	114	91	0	23	0	0
Cieľ 8.3	Vytvorenie podmienok na efektívnu propagáciu obce v oblasti kultúry.								
Projekt 8.3.2	1	1	0	1	0	0	1	0	0
Projekt 8.3.3	1	1	0	1	0	0	1	0	0
Spolu	903	903	676	227	180	0	47	0	0



Časový horizont čerpania zdrojov (tis. €)									
Rok	Oprávnené náklady spolu	Verejné zdroje						Súkromné zdroje	EIB
		Verejné zdroje spolu	Fond EÚ	Národné verejné zdroje					
				Národné verejné zdroje spolu	Štátny rozpočet	Regionálne zdroje	Miestne zdroje		
	A=B+H+CH	B=C+D	C	D=E+F+G	E	F	G	H	CH
2009	55	55	41	14	11	0	3	0	0
2010	61	61	46	15	12	0	3	0	0
2011	112	112	84	29	22	0	6	0	0
2012	226	226	169	57	45	0	12	0	0
2013	171	171	128	43	34	0	9	0	0
2014	164	164	123	41	33	0	8	0	0
2015	114	114	85	28	23	0	6	0	0
2016	0	0	0	0	0	0	0	0	0
2017	0	0	0	0	0	0	0	0	0
2018	0	0	0	0	0	0	0	0	0
Spolu	903	903	676	227	180	0	47	0	0

Finančné tabuľky prezentujú podiel spolufinancovania verejného a súkromného sektora v rámci jednotlivých opatrení.

Finančná tabuľka pre verejný sektor:

Celkom VZ + VS	verejné zdroje (VZ)	verejný sektor (VS)
	Celkom SR + EÚ	
100%	95 %	5 %

Finančná tabuľka pre verejný sektor:

Celkom VZ + VS	verejné zdroje (VZ)	verejný sektor (VS)
	Celkom SR + EÚ	
100%	0 %	100 %

Predpokladané zdroje čerpania z fondov EÚ - REGIONÁLNY operačný program		
Prioritné osi programu	Opatrenia	Fond
1 Infraštruktúra vzdelávania	1.1 Rekonštrukcia, rozširovanie a modernizácia existujúcich vzdelávacích zariadení s cieľom zlepšenia podmienok vzdelávacieho procesu (materské, základné a stredné školy)	ERDF
2 Infraštruktúra sociálnych služieb a sociálnoprávnej ochrany a sociálnej kurately	2.1 Budovanie nových zariadení sociálnych služieb a sociálnoprávnej ochrany a sociálnej kurately a obstaranie ich vnútorného zariadenia	ERDF
	2.2 Rekonštrukcia, rozširovanie a modernizácia existujúcich zariadení sociálnych služieb a sociálnoprávnej ochrany a sociálnej kurately s cieľom zvýšenia kvality nimi poskytovaných služieb	
3 Infraštruktúra pamäťových a fondových inštitúcií na regionálnej a miestnej úrovni a revitalizácia pamiatkového fondu	3.1. Modernizácia regionálnej a miestnej infraštruktúry pamäťových a fondových inštitúcií	ERDF
	3.2 Revitalizácia a hospodárske využitie pamiatkových objektov v území	
4 Podpora konkurencieschopnosti a inovatívnej kapacity regiónov	4.1 Modernizácia a budovanie regionálnych komunikácií zaisťujúcich dopravnú obslužnosť regiónu	ERDF
	4.2 Regenerácia sídiel	
5 Infraštruktúra cestovného ruchu	5.1 Podpora a obnova infraštruktúry cestovného ruchu	ERDF
6 Infraštruktúra nekomerčných záchranných služieb	6.1 Rekonštrukcia, rozširovanie a opravy stavebného fondu nekomerčných záchranných služieb a modernizácia ich vnútorného vybavenia	ERDF
7 Technická pomoc		ERDF



9.9 PROGRAM 9. PROPAGÁCIA A CESTOVNÝ RUCH

Predpokladaná štruktúra finančných zdrojov (tis. €)									
Ciele	Oprávnené náklady spolu	Verejné zdroje						Súkromné zdroje	EIB
		Verejné zdroje spolu	Fond EÚ	Národné verejné zdroje					
				Národné verejné zdroje spolu	Štátny rozpočet	Regionálne zdroje	Miestne zdroje		
A=B+H+CH	B=C+D	C	D=E+F+G	E	F	G	H	CH	
Cieľ 9.1	Zabezpečiť účinnú propagáciu obce.								
Projekt 9.1.1	1	1	0	1	0	0	1	0	0
Projekt 9.1.2	2	2	0	2	0	0	2	0	0
Projekt 9.1.3	1	1	0	1	0	0	1	0	0
Projekt 9.1.4	1	1	0	1	0	0	1	0	0
Cieľ 9.2	Rekreačno- relaxačné zázemie obce.								
Projekt 9.2.2	10	10	0	10	0	0	10	0	0
Projekt 9.2.3	330	330	248	83	66	0	17	0	0
Projekt 9.2.4	5 950	3 868	2 380	1 488	1 488	0	0	2 083	0
Spolu	6 295	4 213	2 628	1 585	1 554	0	32	2 083	0

Časový horizont čerpania zdrojov (tis. €)									
Rok	Oprávnené náklady spolu	Verejné zdroje						Súkromné zdroje	EIB
		Verejné zdroje spolu	Fond EÚ	Národné verejné zdroje					
				Národné verejné zdroje spolu	Štátny rozpočet	Regionálne zdroje	Miestne zdroje		
	A=B+H+CH	B=C+D	C	D=E+F+G	E	F	G	H	CH
2009	1	1	0	1	0	0	1	0	0
2010	88	88	62	26	17	0	10	0	0
2011	1576	1055	657	398	388	0	10	521	0
2012	1572	1051	657	394	388	0	6	521	0
2013	1571	1050	657	394	388	0	5	521	0
2014	1488	967	595	372	372	0	0	521	0
2015	0	0	0	0	0	0	0	0	0
2016	0	0	0	0	0	0	0	0	0
2017	0	0	0	0	0	0	0	0	0
2018	0	0	0	0	0	0	0	0	0
Spolu	6295	4213	2628	1585	1554	0	32	2083	0

Finančné tabuľky prezentujú podiel spolufinancovania verejného a súkromného sektora v rámci jednotlivých opatrení.

Finančná tabuľka pre verejný sektor:

Celkom VZ + VS	verejné zdroje (VZ)	verejný sektor (VS)
	Celkom SR + EÚ	
100%	95 %	5 %

Finančná tabuľka pre verejný sektor:

Celkom VZ + VS	verejné zdroje (VZ)	verejný sektor (VS)
	Celkom SR + EÚ	
100%	0 %	100 %



Podpora podnikateľských aktivít v cestovnom ruchu
Finančná tabuľka pre investície realizované súkromným sektorom

Celkom VZ + SZ	verejné zdroje (VZ)	súkromné zdroje (SZ)
	Celkom SR + EÚ	
100%	50%	50%

Predpokladané zdroje čerpania z fondov EÚ - Operačný program KONKURENCIESCHOPNOSŤ A HOSPODÁRSKY RAST		
Prioritné osi programu	Opatrenia	Fond
1 Podpora konkurencieschopnosti podnikov a služieb najmä prostredníctvom inovácií	1.1 Inovácie a technologické transfery	ERDF
	1.2 Podpora spoločných služieb a infraštruktúry pre podnikateľov	
	1.3 Podpora inovačných aktivít v podnikoch	
	1.4 Zvyšovanie energetickej efektívnosti na strane výroby aj spotreby a zavádzanie progresívnych technológií v energetike	
	1.5 Podpora podnikateľských aktivít v cestovnom ruchu	
	1.6 Podpora tvorby pracovných miest prostredníctvom rozvoja podnikania	
	1.7 Podpora druhospracovateľského potravinárskeho priemyslu	
2 Technická pomoc		ERDF

Predpokladané zdroje čerpania z fondov EÚ - REGIONÁLNY operačný program		
Prioritné osi programu	Opatrenia	Fond
1 Infraštruktúra vzdelávania	1.1 Rekonštrukcia, rozširovanie a modernizácia existujúcich vzdelávacích zariadení s cieľom zlepšenia podmienok vzdelávacieho procesu (materské, základné a stredné školy)	ERDF
2 Infraštruktúra sociálnych služieb a sociálnoprávnej ochrany a sociálnej kurately	2.1 Budovanie nových zariadení sociálnych služieb a sociálnoprávnej ochrany a sociálnej kurately a obstaranie ich vnútorného zariadenia	ERDF
	2.2 Rekonštrukcia, rozširovanie a modernizácia existujúcich zariadení sociálnych služieb a sociálnoprávnej ochrany a sociálnej kurately s cieľom zvýšenia kvality nimi poskytovaných služieb	
3 Infraštruktúra pamäťových a fondových inštitúcií na regionálnej a miestnej úrovni a revitalizácia pamiatkového fondu	3.1 Modernizácia regionálnej a miestnej infraštruktúry pamäťových a fondových inštitúcií	ERDF
	3.2 Revitalizácia a hospodárske využitie pamiatkových objektov v území	
4 Podpora konkurencieschopnosti a inovatívnej kapacity regiónov	4.1 Modernizácia a budovanie regionálnych komunikácií zaisťujúcich dopravnú obslužnosť regiónu	ERDF
	4.2 Regenerácia sídiel	
5 Infraštruktúra cestovného ruchu	5.1 Podpora a obnova infraštruktúry cestovného ruchu	ERDF
6 Infraštruktúra nekomerčných záchranných služieb	6.1 Rekonštrukcia, rozširovanie a opravy stavebného fondu nekomerčných záchranných služieb a modernizácia ich vnútorného vybavenia	ERDF
7 Technická pomoc		ERDF

9.10 PROGRAM 10. ADMINISTRATÍVA A BEZPEČNOSŤ

Predpokladaná štruktúra finančných zdrojov (tis. €)									
Ciele	Oprávnené náklady spolu	Verejné zdroje						Súkromné zdroje	EIB
		Verejné zdroje spolu	Fond EÚ	Národné verejné zdroje					
				Národné verejné zdroje spolu	Štátny rozpočet	Regionálne zdroje	Miestne zdroje		
	A=B+H+CH	B=C+D	C	D=E+F+G	E	F	G	H	CH



Cieľ 10.1	Zabezpečiť rozvoj administratívnej infraštruktúry a podmienok na výkon samosprávnych funkcií v obci								
Projekt 10.1.1	42	42	32	11	8	0	2	0	0
Cieľ 10.2	Vytvorenie podmienok na znižovanie kriminality v obci a ochranu majetku obyvateľov a ostatných subjektov v obci.								
Projekt 10.2.1	9	9	7	2	2	0	0	0	0
Spolu	51	51	38	13	10	0	3	0	0

Časový horizont čerpania zdrojov (tis. €)									
Rok	Oprávnené náklady spolu	Verejné zdroje						Súkromné zdroje	EIB
		Verejné zdroje spolu	Fond EÚ	Národné verejné zdroje					
				Národné verejné zdroje spolu	Štátny rozpočet	Regionálne zdroje	Miestne zdroje		
	A=B+H+CH	B=C+D	C	D=E+F+G	E	F	G	H	CH
2009	11	11	8	3	2	0	1	0	0
2010	13	13	10	3	3	0	1	0	0
2011	13	13	10	3	3	0	1	0	0
2012	13	13	10	3	3	0	1	0	0
2013	2	2	2	1	0	0	0	0	0
2014	0	0	0	0	0	0	0	0	0
2015	0	0	0	0	0	0	0	0	0
2016	0	0	0	0	0	0	0	0	0
2017	0	0	0	0	0	0	0	0	0
2018	0	0	0	0	0	0	0	0	0
Spolu	51	51	38	13	10	0	3	0	0

Finančné tabuľky prezentujú podiel spolufinancovania verejného a súkromného sektora v rámci jednotlivých opatrení.

Finančná tabuľka pre verejný sektor:

Celkom VZ + VS	verejné zdroje (VZ)	verejný sektor (VS)
	Celkom SR + EÚ	
100%	95 %	5%

9.11 PROGRAM 11. INFORMATIZÁCIA OBCE

Predpokladaná štruktúra finančných zdrojov (tis. €)									
Ciele	Oprávnené náklady spolu	Verejné zdroje						Súkromné zdroje	EIB
		Verejné zdroje spolu	Fond EÚ	Národné verejné zdroje					
				Národné verejné zdroje spolu	Štátny rozpočet	Regionálne zdroje	Miestne zdroje		
	A=B+H+CH	B=C+D	C	D=E+F+G	E	F	G	H	CH
Cieľ 11.1 Zabezpečiť technické podmienky na prechod samosprávy na nový typ vládnutia - e - government.									
Projekt 11.1.1	13	13	10	3	3	0	1	0	0
Projekt 11.1.2	3	3	2	1	1	0	0	0	0
Projekt 11.1.3	5	5	4	1	1	0	0	0	0
Spolu	21	21	16	5	4	0	1	0	0



Časový horizont čerpania zdrojov (tis. €)									
Rok	Oprávnené náklady spolu	Verejné zdroje						Súkromné zdroje	EIB
		Verejné zdroje spolu	Fond EÚ	Národné verejné zdroje					
				Národné verejné zdroje spolu	Štátny rozpočet	Regionálne zdroje	Miestne zdroje		
	A=B+H+CH	B=C+D	C	D=E+F+G	E	F	G	H	CH
2009	4	4	3	1	1	0	0	0	0
2010	5	5	4	1	1	0	0	0	0
2011	5	5	4	1	1	0	0	0	0
2012	4	4	3	1	1	0	0	0	0
2013	1	1	0	0	0	0	0	0	0
2014	1	1	0	0	0	0	0	0	0
2015	1	1	0	0	0	0	0	0	0
2016	1	1	0	0	0	0	0	0	0
2017	1	1	0	0	0	0	0	0	0
2018	1	1	0	0	0	0	0	0	0
Spolu	21	21	16	5	4	0	1	0	0

Finančné tabuľky prezentujú podiel spolufinancovania verejného a súkromného sektora v rámci jednotlivých opatrení.

Finančná tabuľka pre verejný sektor:

Celkom VZ + VS	verejné zdroje (VZ)	verejný sektor (VS)
	Celkom SR + EÚ	
100%	95 %	5%

10 ZABEZPEČENIE PHSR

Po schválení PHSR nastáva vlastná realizácia PHSR, jeho opatrení a úloh. Uskutočnenie aktivít uvedených v PHSR predpokladá určité finančné a administratívne zabezpečenie.

10.1 FINANČNÉ ZABEZPEČENIE PHSR

Finančné vyčíslenie jednotlivých aktivít sa v PHSR uvádza pri väčšine opatrení a aktivít, potrebných na naplnenie cieľov programu. Tie sú stanovené odhadom, konečné rozpočty budú súčasťou vykonávacích plánov. Pri schvaľovaní financovania jednotlivých úloh, vyplývajúcich z aktivít, sa bude prihliadať na ich dôležitosť a dopad na hospodársky a sociálny rozvoj obce. Viaceré úlohy sa môžu realizovať v rámci bežnej prevádzky samosprávy, mnohé však vyžadujú náročnejšie finančné a personálne zdroje a spoluprácu s inými subjektami.

Potenciálne zdroje na realizáciu opatrení a úloh PHSR sú:

- vlastné zdroje – rozpočet obce,
- bankové úvery,
- štátne dotácie z účelových fondov,
- dotácie z výťažku lotérií,
- financie z Národných projektov (MPSVR, úrady práce sociálnych vecí a rodiny),
- štrukturálne a fondy,
- nadácie, neinvestičné fondy,
- účelové fondy zahraničných zastupiteľstiev v SR (holandské, americké, kanadské,...),
- Svetová banka,
- sponzoring podnikateľov, firiem, bankového sektora, súkromných osôb,
- združovanie prostriedkov verejnej a neverejnej sféry, atď.,

Štruktúra uvedených zdrojov bude závisieť na aktuálnej finančnej situácii obce ako aj na spoločensko-ekonomických podmienkach.



10.2 ADMINISTRATÍVNE ZABEZPEČENIE PHSR

Nevyhnutnou podmienkou plnenia programu je administratívne zabezpečenie jeho realizácie. Realizácia vyžaduje pravidelnú systematickú prácu skupín odborníkov a pracovníkov samosprávy. Na tento účel sa doporučuje zriadiť nasledovné orgány s prepojením na vlastné ľudské zdroje:

1. Výbor pre PHSR

Poradný orgán zložený zo starostu a poslancov obecného zastupiteľstva. Úlohou výboru bude v intervale minimálne dva krát do roka posúdiť Správu o realizácii PHSR a stav finančného čerpania prostriedkov, dopadovú analýzu PHSR, plán na ďalšie obdobie a navrhovať stratégiu rozvoja a doplnenie úloh a opatrení, ktoré neboli uvedené v PHSR.

2. Komisia strategického rozvoja

Výkonný útvar, zabezpečujúci plánovanie a realizáciu úloh PHSR. Úlohou útvaru bude: vypracovávať projekty, koordinovať projekty, monitorovať realizáciu projektov, vypracovávať dopadové analýzy projektov, spolupracovať s inými partnermi doma a v zahraničí na realizácii projektov, vyhľadávať potenciálne zdroje a partnerstvá na realizáciu úloh PHSR, dohliadať nad ekonomickým čerpaním projektových prostriedkov, zbierať podklady o projektoch v rámci PHSR realizovaných inými subjektami, viesť aktuálnu analýzu demografie a štruktúry ekonomických charakteristík obce, sledovať podnikateľskú klímu a vzájomný vzťah odvetví v obci, poskytovať asistenciu podnikom vytváraním všestranných komunikačných kanálov, atď.

3. Koordinátor pre stratégiu

Bude mať za úlohu: fungovať ako výkonný tajomník, koordinovať realizáciu PHSR, predkladať správy, podieľať sa na určovaní priorít realizácie PHSR, koordinovať stretnutia, podnety, požiadavky predstaviteľov rozhodujúcich odvetví na území obce, zaznamenávať dôležité trendy v hospodárstve majúce dopad na vývoj obce, podieľať sa na budovaní verejno-súkromných partnerstiev, zúčastňovať sa na dôležitých domácich a zahraničných stretnutiach, konferenciách, zameraných na rozvoj obce.

4. Vlastní zamestnanci

Do realizácie PHSR budú zapojení aj ostatní zamestnanci.

11 MONITOROVANIE PHSR

Monitorovanie PHSR budú uskutočňovať:

- Výbor pre PHSR,
- Komisia strategického rozvoja,
- Koordinátor pre stratégiu,
- Obecné zastupiteľstvo,

11.1 SPÔSOB MONITOROVANIA PHSR

Monitorovanie plnenia PHSR bude vykonávať Komisia strategického rozvoja. Koordinátorovi pre stratégiu pracovníci Útvaru budú pravidelne predkladať správy o postupe realizácie a príprave projektov, o vlastnej činnosti a o iných aktivitách súvisiace s plnením PHSR. Koordinátor pre stratégiu bude predkladať na zasadnutia Výboru Správy o realizácii PHSR, pre posúdenie súladu aktivít s Programom hospodárskeho a sociálneho rozvoja. Výbor vydá k realizácii stanovisko, ktoré sa predloží poslancom na Obecné zastupiteľstvo pri schvaľovaní ročných rozpočtov.

Počas roka sa môže každý poslanec obecného zastupiteľstva oboznámiť s priebehom plnenia PHSR na Útvare strategického rozvoja alebo u Koordinátora pre stratégiu.

11.2 VYHODNOCOVANIE A SPÔSOB MODIFIKOVANIA PHSR



Hlavným hodnotiacim dokumentom PHSR bude *Správa o realizácii PHSR*, ktorú vypracuje Útvar strategického rozvoja.

Spôsob modifikovania PHSR

Predkladať návrhy na modifikovanie PHSR bude v právomoci Výboru pre PHSR. Koordinátor pre stratégiu môže tiež predkladať Výboru návrhy na doplnenie PHSR. Občania a inštitúcie môžu tiež v písomnej forme predložiť Útvaru návrh na modifikovanie PHSR.

Na zasadnutia Výboru v termíne schvaľovania obecného rozpočtu predloží Koordinátor *Dopadovú analýzu plnenia PHSR*.

Doplnenie PHSR sa uskutoční formou vypracovania *Návrhu na doplnenie PHSR*, ktorý bude obsahovať konkrétne nové špecifické ciele, opatrenia, aktivity a úlohy. Návrh sa predloží na schválenie obecnému zastupiteľstvu. Ak doplnenie PHSR bude spojené s možnosťou získať finančné prostriedky, alebo bude vyvolané inou nevyhnutnou potrebou, môže sa kvôli tomu tiež iniciovať mimoriadne zasadnutie Výboru alebo obecného zastupiteľstva.



12 ZÁVER

PHSR Obce Istebné je strategický strednodobý dokument, ktorý určuje víziu rozvoja obce, prioritné rozvojové oblasti a strategické ciele ich naplnenia. Tento dokument je základným východiskom pre spracovanie ďalších materiálov rozvoja jednotlivých oblastí života obce.

PHSR je otvoreným dokumentom, ktorý bude pravidelne polročne vyhodnocovaný a aktualizovaný na zasadnutiach obecného zastupiteľstva.

Predmetný PHSR Obce Istebné bol schválený na zasadnutí obecného zastupiteľstva dňa

..... VZN / UOZ č.

.....
pečiatka obce

.....
starosta obce



13 POUŽITÁ LITERATÚRA

1. Národný strategický referenčný rámec 2007-2013.
2. Program rozvoja vidieka 2007 – 2013.
3. Program hospodárskeho a sociálneho rozvoja Žilinského samosprávneho kraja.
4. Zákon č. 503/2001 Z.z. o podpore regionálneho rozvoja, v znení neskorších predpisov.
5. Zákon č. 369/1990 Z.z. o obecnom zriadení, v znení neskorších predpisov.
6. Zákon č. 303/1995 Z.z. o rozpočtových pravidlách, v znení neskorších predpisov.
7. Zákon č. 482/2003 Z.z. o štátnej pokladnici.
8. Zákon č. 193/2001 Z.z. o podpore na zriadenie priemyselných parkov,
9. Zákon č. 156/2003 Z.z. ktorým sa mení a dopĺňa zákon č. 193/2001 Z.z. o podpore na zriadenie priemyselných parkov.
10. VEDA. Encyklopédia Slovenska. VI zv. Veda, Bratislava, 1982.
10. JAROŠ, J. Tectonic styles of the homelands of superficial nappes. Rozpravy ČASV, Řada matematických a přírodných věd, roč. 81, seš. 6, Academia Praha, 1971.
11. LUKNIŠ, M. A KOL. Slovensko – Príroda. Vyd. Obzor, Bratislava, 1972.
12. MAZÚR, M., LUKNIŠ, M. Regionálne geomorfologické členenie SSR, Geogr. Čas., 30, 2, Bratislava, 1978.
13. UPSVAR. Statistika Úradu práce, sociálnych vecí a rodiny 1999 – 2004.
14. Interné materiály obce Istebné.
15. Sociologický ústav Slovenskej akadémie vied, REGIONÁLNY ROZVOJ SLOVENSKA VÝCHODISKÁ A SÚČASNÝ STAV , Editori: Mgr. Ľubomír Faltán, CSc., Doc. PhDr. Ján Pašiak, PhD. 2004, 88 s.
16. Ministerstvo životného prostredia Slovenskej republiky. Národná stratégia ISPA Slovenskej republiky: životné prostredie, Október 2000.
17. STREDOSLOVENSKÉ VYDAVATEĽSTVO. Vlastivedný sborník IV. Bratislava. 1961.
18. STREDOSLOVENSKÉ VYDAVATEĽSTVO. Vlastivedný sborník XI. Bratislava. 1972.
19. BIELY, A. et al. Geologická stavba. In Atlas krajiny Slovenskej republiky [online]. 2004.
20. LUKNIŠ, M. Reliéf. In LUKNIŠ, M. et al. Slovensko 2 : Príroda. 1972.
21. HRAŠNA, M., KLUKANOVA, A. Inžinierskogeologická rajonizácia. In Atlas krajiny Slovenskej republiky [online]. 2004.
22. MAZÚR, E., LUKNIŠ, M.. Geomorfologické jednotky. Mapa 1:500 000. In Atlas SSR. 1980.
23. MAZÚR, E., ČINČURA, J., KVIŤKOVIČ, J. Geomorfológia. Mapa 1:500 000. In Atlas SSR. 1980.
24. <http://www.enviro.gov.sk/servlets/files/8994>.
25. http://www.mineraly.sk/files/lok/16_safarka.htm
26. http://enviroportal.sk/pdf/spravy_zp/kke02s.pdf
27. <http://volcanology.eligeos.org/permvolcincwc-5.html>
28. http://www.ucm.sk/FPV/katedry/biotechnolog/revue_nova_biotechnologica/revue_nova_biotechnologica_3_2/04_Krajn akova.pdf.
29. <http://www.statistics.sk/mosmis/run.html>
30. http://www.cvcub.edu.sk/vorec/fg-charakteristika-ilavy/2_hydrologia.html
31. http://www.sazp.sk/slovak/struktura/copk/chodniky/chkosk3/kapitoly/kap_5.html
32. http://www.mineraly.sk/files/lok/16_safarka.htm
33. http://enviroportal.sk/pdf/spravy_zp/kke02s.pdf
34. <http://www.fns.uniba.sk/zp/knihy/index.htm>
35. Jozef Jakál, Geografický ústav SAV, Štefánikova 49, 814 73 Bratislava, Slovensko KRASOVÉ FORMY A ICH VÄZBA NA VLASTNOSTI RELIEFU A KLÍMY V ZÁPADNÝCH KARPATOCH
36. <http://www.agroporadenstvo.sk/rv/poda/cernozem.htm>
37. <http://www.agroporadenstvo.sk/rv/poda/fluvizem.htm>
38. ÚPD Istebné
39. <http://web.tuke.sk/fberg-kgp/spis/geologia.htm>
40. <http://oldwww.fns.uniba.sk/~krg/prilohy/kgamr/2004/podnedruhy1.htm>
41. Nábělek, F. (1979): Encyklopédia Slovenska, SAV, Bratislava
42. Kolektív, 2000: Morfogenetický klasifikačný systém pôd Slovenska. VÚPOP, Societas
43. Pedologica Slovaca, Bratislava, s. 74
44. Mazúr, E. (1980): Atlas SSR, SAV, Bratislava - kapitola pôdy
45. Minár, J. a kolektív (2001): Geografické spektrum 3. PRIF UK Bratislava
46. <http://www.mineraly.sk/files/hor/spras.htm>
47. Bizudová, M. 1993. Geomorfológia. 1. vyd. Bratislava: UK Bratislava, 1993. 228 s. -
48. Lukniš, M. 1972. Slovensko príroda. 1. vyd. Bratislava: Obzor, 1972. 920 s. -
49. Ciesarik, M. 1994. Geológia. Vysokoškolské skriptá. 1. vyd. Zvolen: LF: Katedra prírodného prostredia, 1994. 255 s. ISBN 80-228-0345-6 -
50. Čerman, R. 2003. Zemepisný atlas SR. 1. vyd. Bratislava: Mapa Slovakia Bratislava, s.r.o. , 2003. 96 s. ISBN 80-8067-006- 4 –
51. Kolník P., 2001, Cestovný lexikón Slovenskej republiky, Bratislava, Vydavateľstvo Astor Slovakia, 212,
52. Plesník P., a kol. 1989, Malá slovenská vlastiveda, Bratislava, Vydavateľstvo Obzor, 91, 135, 222, 223,
53. www.statistics.sk
54. <http://www.slovakia.travel/entitaview.aspx?l=1<=1&idp=41897>
55. http://www.krasy-slovenska.sk/index.php?a=clanok_358
56. <http://www.celodin.org/files/sk/1040.pdf>, 12.2.2009
57. ([http://sk.wikipedia.org/wiki/Hr%C3%A1dok_\(Istebn%C3%A9\)](http://sk.wikipedia.org/wiki/Hr%C3%A1dok_(Istebn%C3%A9))), 23.9.2009)
58. (http://www.istebne.sk/new_page_2.htm, 23.9.2009)
59. ([http://sk.wikipedia.org/wiki/Hr%C3%A1dok_\(Istebn%C3%A9\)](http://sk.wikipedia.org/wiki/Hr%C3%A1dok_(Istebn%C3%A9)) 20.9.2009)
60. (http://www.mineraly.sk/files/lok/301-400/317_oravsky_flys_1.htm, 19. 9. 2009)
61. (http://www.mineraly.sk/files/lok/301-400/319_oravsky_flys_3.htm, 19. 9. 2009)
62. (http://sk.wikipedia.org/wiki/Mal%C3%A1_Fatra, 19. 9. 2009)



63. <http://www.seps.sk/zp/iucn/projekty/agr/2.htm>, 22.5.2009
64. <http://www.agroporadenstvo.sk/rv/poda/fluvizem.htm?start>
65. sk.wikipedia.org/wiki/Istebnianka
66. [http://sk.wikipedia.org/wiki/Orava_\(rieka\)](http://sk.wikipedia.org/wiki/Orava_(rieka)), 19. 9. 2009
67. http://www.oravainfo.sk/orava.php?mnu=or2&inf=orava/pr_pom/
68. <http://www.malafatra.org/rastlinstvo/>
69. [http://www.malafatra.org/zivocisstvo/19. 9. 2009](http://www.malafatra.org/zivocisstvo/19.9.2009)
70. <http://www.sopsr.sk/natura/index.php?p=4&sec=5&kod=SKUEV0252>
71. <http://www.dk.ouzp.sk/ovzdusie.html>, 19. 9. 2009
72. <http://www.sopsr.sk/malafatra/index1.php?p=3>, 19. 9. 2009
73. <http://www.seps.sk/zp/oztaty/2003/20030316.htm>, 19. 9. 2009
74. (<http://www.zsistebne.edu.sk/archive.htm>, 14.9.2009)
75. (<http://spsi.edupage.org/about/>, 12.9.2009)
76. <http://www.slovenskehory.sk/ubytovani/?u=2503&/pernikova-chalupka-istebne>
77. (<http://www.venda.sk/sk/kostoly/istebne/4010-istebne-dreveny-artikularny-kostol/>, 12.10.2009)
78. <http://www.istebne.sk/products.htm#V%20Istebnom%20plánujú%2020%20miliónovú%20investíciu>, 12.10.2009)
79. (<http://www.orava.sk/istebne>, 12.10.2009)
80. <http://spsi.edupage.org/text/?text=text/text3&subpage=2&>
81. http://www.limba.com/sk/slovensko/ubytovanie/hotel/istebne/2425/objekt-etainne.htm?ab_povinne_polia=pouziva, 12.10.2009)
82. <http://www.slovenskehory.sk/ubytovani/?u=2503&/pernikova-chalupka-istebne>



**Program hospodárskeho a sociálneho rozvoja
Obce Istebné
Programovacie obdobie 2009 – 2018
2009**

SCARABEO-SK ,s.r.o., Povstalecká cesta 16, 974 09 Banská Bystrica

e-mail: hronec.scarabeus@gmail.com

tel.: 0907 439 224

0911 439 224