



Program rozvoja obce Rudinka na roky 2016-2022





OBSAH

ÚVOD	4
ČASŤ A – ANALYTICKÁ ČASŤ	5
Časť A.1 Analýza vnútorného prostredia	5
1.1 Charakteristika obce	5
1.2 Demografický vývoj	5
1.3 Domový a bytový fond	9
1.4 Občianska vybavenosť	10
1.5 Technická infraštruktúra	11
1.6 Hospodárstvo	11
1.7 Finančné hospodárenie	12
1.8 Ex-post hodnotenie realizácie predchádzajúceho PRO	13
Časť A.2 Analýza vonkajšieho prostredia	14
2.1 Poloha obce	14
2.2 Prírodné podmienky	14
2.3 Dopravná infraštruktúra	16
2.4 Životné prostredie	17
2.5 Cestovný ruch	18
Časť A.3 Zhodnotenie súčasného stavu obce	18
3.1 SWOT analýza	19
3.2 Hlavné disparity	20
3.3 STEEP analýza	20
ČASŤ B – STRATEGICKÁ ČASŤ	22
4.1 Vízia obce	22
4.2 Stratégia rozvoja obce	22
ČASŤ C – PROGRAMOVÁ ČASŤ	25
ČASŤ D – REALIZAČNÁ ČASŤ	30
5.1 Východiská a popis úloh jednotlivých partnerov pri realizácii	39
5.2 Popis postupov organizačného a inštitucionálneho zabezpečenia	39
5.3 Komunikačná stratégia	39



Program rozvoja obce Rudinka

5.4 Systém monitorovania, hodnotenia a aktualizácie PRO	42
ČASŤ E – FINANČNÁ ČASŤ.....	44
ZÁVER.....	46
PRÍLOHY	47
1. Povinné prílohy	47
2. Ostatné prílohy	52



ÚVOD

Program rozvoja obce (ďalej len PRO) predstavuje strednodobý dokument stratégie trvalo udržateľného rozvoja obce Rudinka v období rokov 2016-2022. PRO predstavuje základný dokument určený pre riadenie samosprávy, pričom sa opiera o poznanie situácie a konkrétnych potrieb obyvateľov, podnikateľov, záujmových skupín a ďalších subjektov v území.

Program rozvoja obce Rudinka na roky 2016-2022 má za úlohu predostrieť smerovanie našej obce, ktoré má viesť taktiež k vyváženému rastu obce a jej snahu o dosiahnutie čo najpozitívnejšieho efektu budúcich zmien.

PRO predstavuje otvorený dokument, ktorý je možné dopĺňať a meniť na základe aktuálnych potrieb. Každé nové znenie nadobúda platnosť po jeho schválení obecným zastupiteľstvom. Vypracovanie PRO prebiehalo v súlade s požiadavkami stanovenými v Metodike na vypracovanie programu hospodárskeho a sociálneho rozvoja obce/obcí/VÚC spracovanej podľa zákona č.539/2008 Z.z o podpore regionálneho rozvoja v znení zákona č. 309/2014 Z.z.

Dokument nadväzuje na Program hospodárskeho a sociálneho rozvoja obce Rudinka, pričom tento dokument pri stanovení cieľov a stratégií rešpektuje PHSR Žilinského samosprávneho kraja pre roky 2014-2020.

Za účelom dodržania uvedených predispozícií je dokument rozdelený do 5 hlavných častí. Prvá časť – Analytická sa zameriava na analýzu vnútorného prostredia obce, silných a slabých stránok, skúma vplyvy vonkajšieho prostredia na vývoj situácie v území, hodnotí príležitosti a hrozby pre rast a rozvoj územia. Analýza týchto premenných umožňuje identifikáciu východísk a riešení, ako aj budúceho možného vývoja.

V druhej časti - Strategickej sa dokument sústreďuje na vymedzenie vízie územia, formuluje stratégiu a opisuje strategické ciele na základe jednotlivých oblastí rozvoja – hospodárskej, sociálnej a environmentálnej.

Tretia časť – Programová zahŕňa predovšetkým konkrétne opatrenia a projekty vrátane ich priradenia k jednotlivým cieľom a prioritám. Súčasťou tejto časti je tiež súbor ukazovateľov výsledkov a dosahov, vrátane východiskových a cieľových hodnôt.

Vo štvrtej časti – Realizačnej popisuje dokument úlohy jednotlivých partnerov pri realizácii programu, postupy a inštitucionálneho a organizačného zabezpečenia realizácie, spôsoby komunikácie, kooperácie, systémov monitorovania a kontroly.

Záverečná – Finančná časť predkladá indikatívny finančný plán na celé obdobie realizácie PRO, ako aj model viaczdrojového financovania jednotlivých opatrení a projektov.

PRO bol spracovaný v spolupráci s pracovnou skupinou občanov a záujmových skupín v obci, ktorí pomohli pri zadefinovaní problémových oblastí a stanovení cieľov, projektov a aktivít.

Predkladaný dokument chce prispievať k trvalo udržateľnému rozvoju obce a regiónu s cieľom zvyšovania kvality života obyvateľov v obci.



ČASŤ A – ANALYTICKÁ ČASŤ

Časť A.1 Analýza vnútorného prostredia

1.1 Charakteristika obce

Základné informácie o obci

Obec Rudinka sa rozprestiera na severovýchodnom okraji Javorníkov, pri ústí Janického potoka do rieky Kysuca, nad Kysuckou bránou. Obec susedí s katastrom obce Rudina, mesta Kysucké Nové Mesto a územím okresu Žilina.

Centrum obce leží na súradnici 49°16'19" severnej zemepisnej šírky (N) a 18°45'04" východnej zemepisnej dĺžky (E).

Obec patrí v rámci územnosprávneho členenia Slovenskej republiky do Žilinského samosprávneho kraja, do okresu Kysucké Nové Mesto. Cestná vzdialenosť obce od okresného mesta je 4 km. V rámci členenia Nomenklatury územných štatistických jednotiek patrí obec Rudinka do samostatného regiónu NUTS 5 (LAU 2).

NUTS 1	Slovenská republika
NUTS 2	Stredné Slovensko
NUTS 3	Žilinský samosprávny kraj
NUTS 4	Okres Kysucké Nové Mesto
NUTS 5	Rudinka

	Počet obyvateľov (31.12.2015)	Rozloha (km ²)	Hustota obyvateľstva (ob./km ²)
Obec Rudinka	384	3,14	122,29
Okres Kysucké Nové Mesto	33088	173,68	190,51
Žilinský kraj	697502	6808,8	102,44

Celková rozloha obce predstavuje spolu 314 hektárov. K 31.12.2015 obec evidovala 384 obyvateľov. Hustota obyvateľov obce je

v súčasnosti viac ako 122,29 obyvateľov/km², čo je hlboko pod priemerom okresu, avšak nad priemerom kraja. Z pohľadu národnostného zloženia sa obyvatelia väčšinou hlásia k slovenskej národnosti.

Historický vývoj obce

V písomných prameňoch sa obec prvýkrát spomína ako Minor Rudiny v roku 1506. O pár rokov neskôr, v roku 1522 ako Also Rwdyna, v roku 1773 ako Malá Rudinka, v roku 1888 Rudinka, Kistrudina, Kistrudas.

Pôvodne roľnícka obec bola v 17. storočí ovplyvnená valašskou kolonizáciou. Na rozhraní katastrov Rudinky a Vrania sa našli zvyšky opevnení a hrádok na vrchu Rochovica z obdobia púchovskej kultúry. Obec patrila budatínskemu panstvu, časť zemianskym rodinám. V roku 1784 mala obec 27 domov, 33 rodín, 157 obyvateľov, ktorí sa zaoberali prácou v lesoch, chovom dobytká a poľnohospodárstvom.

Samostatnou obcou sa stala v r. 1950, keď sa odčlenila od obce Rudina.

1.2 Demografický vývoj

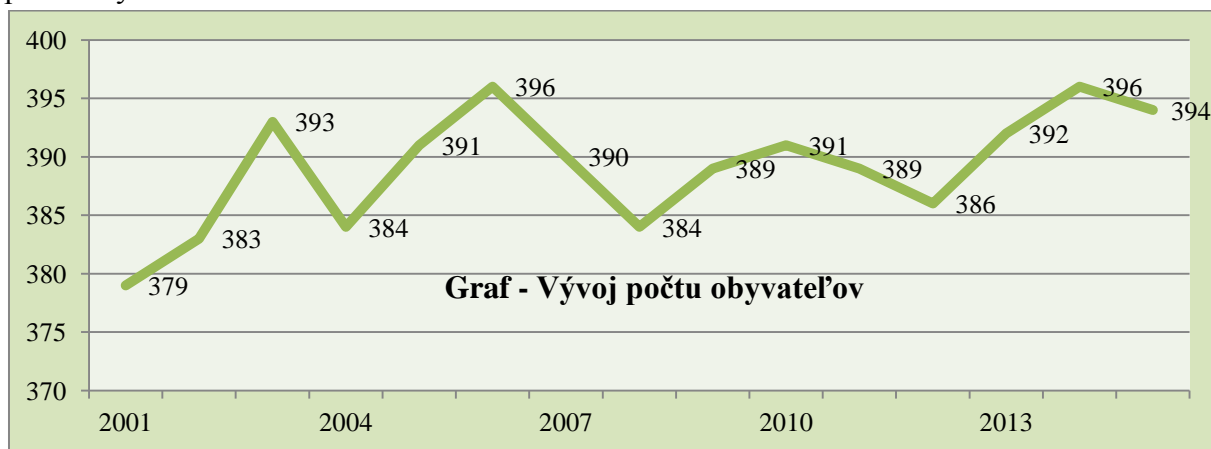
Vývoj počtu obyvateľov

Vývoj počtu obyvateľov od roku 2001 obec eviduje veľmi nestály demografický vývoj. V sledovanom období sa celkový počet obyvateľov zvýšil, vývoj v tejto oblasti je však veľmi kolísavý. V roku 2001 obec Rudinka evidovala 379 obyvateľov, čo je minimum v rámci tohto obdobia. Maximálny počet obyvateľov v rokoch 2001-2015 obec dosiahla v



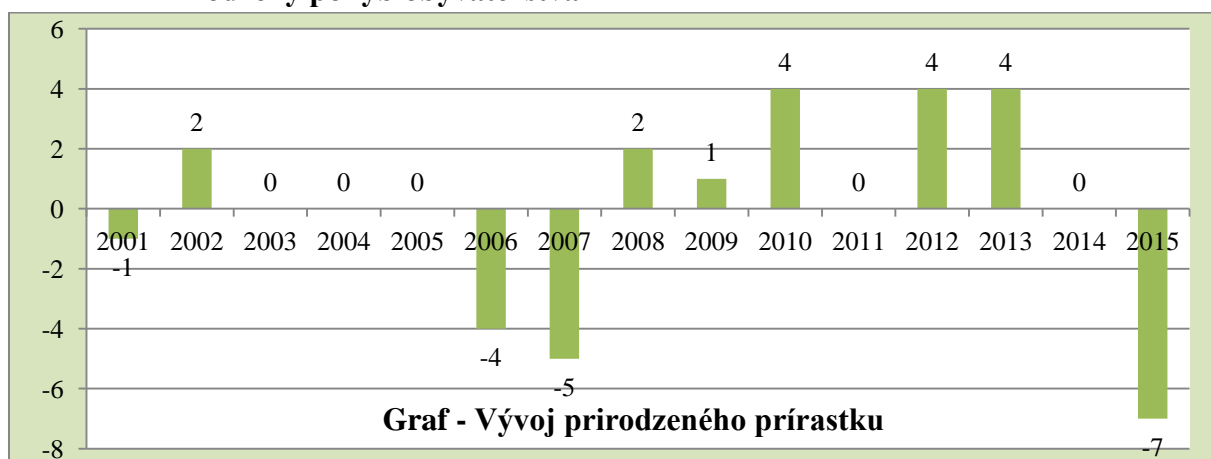
Program rozvoja obce Rudinka

rokoch 2006 a 2004, kedy bolo v obci celkovo 396 obyvateľov. Je potrebné zamerať sa na podporu opatrení, ktoré by prispeli ku kontinuálnemu a udržateľnému nárastu celkového počtu obyvateľov.



Pohyb obyvateľstva

• Prirodzený pohyb obyvateľstva



Prirodzený pohyb obyvateľstva predstavuje rozdiel počtu živonarodených, čiže natalitu a počtu zomretých, čiže mortalitu. V období rokov 2001-2015 sa prirodzený prírastok v obci nevyvíjal rovnomerne. Najvyššiu zápornú hodnotu počas celého sledovaného obdobia zaznamenala krivka v rokoch 2015, kedy zomrelo o 7 osôb viac, ako sa v tom istom období narodilo. Najviac detí sa v obci narodilo v roku 2005 - 8 detí, pričom najviac zomretých osôb eviduje obec v roku 2015, kedy zomrelo celkovo 11 osôb. V rámci celého sledovaného obdobia je počet narodených (59) a počet zomretých (59) úplne totožný.

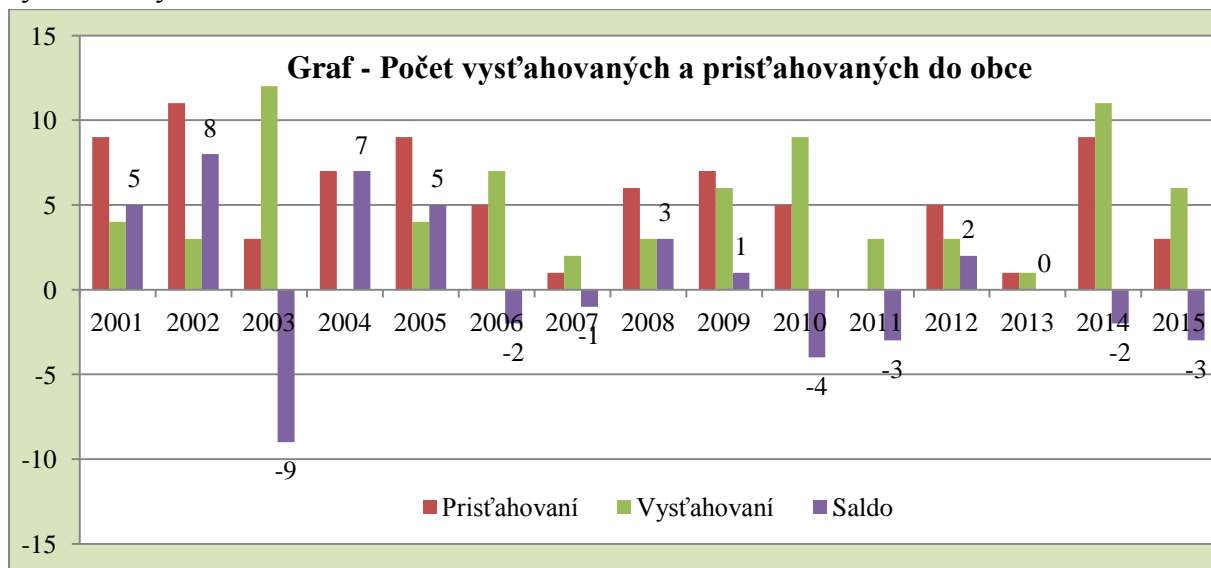
• Migračný pohyb obyvateľstva

Migračný pohyb v obci Rudinka je na tom o poznanie lepšie ako prirodzený pohyb. Počas sledovaného obdobia sú zaznamenané pozitívne hodnoty, kedy prevažuje počet prisťahovaných obyvateľov nad počtom vysťahovaných z obce. Najvyšší negatívny rozdiel medzi počtom prisťahovaných a počtom vysťahovaných obec eviduje v roku 2003. Naopak, najvyšší pozitívny rozdiel bol zaznamenaný o rok skôr, v roku 2002. V celom sledovanom



Program rozvoja obce Rudinka

období rokov 2001 - 2015 bol celkový počet prisťahovaných do obce 81, pričom počet vystahovaných z obce bol na úrovni 71 osôb.



- **Celkový pohyb obyvateľstva**

Z vyššie uvedeného prirodzeného a migračného pohybu možno určiť celkový pohyb obyvateľstva obce Rudinka. Za posledné obdobie rokov 2001-2015 obec dokumentuje celkovo vyšší migračný prírastok ako prirodzený prírastok, čo sa odráža na celkovom pozitívnom demografickom vývoji obyvateľstva.

Z pohľadu zabezpečenia trvalého demografického nárastu v obci je potrebné motivovať mladých ľudí pre život v obci, zabezpečiť podporu mladých rodín v obci a realizovať opatrenia, ktoré by prilákali do obce aj ďalších obyvateľov.

Štruktúra obyvateľstva

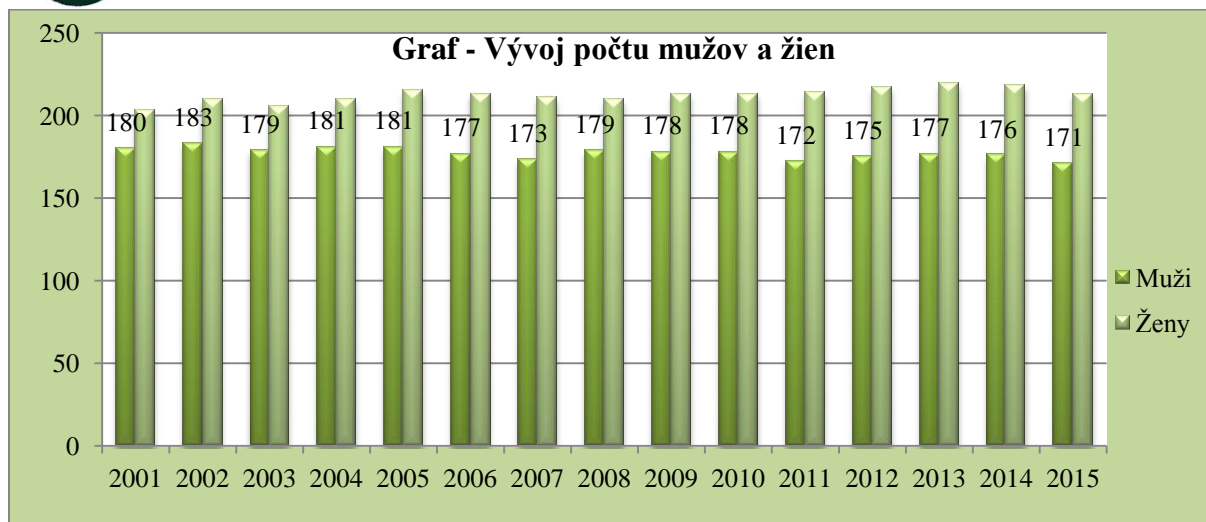
Štruktúry obyvateľstva patria k základným charakteristikám pri demografickej analýze, preto je potrebné venovať im určitú pozornosť vzhľadom na ich dôležitosť. Zameriame sa na štruktúry obyvateľstva podľa pohlavia, veku, národnosti, religiozity, vzdelania, či ekonomickej aktivity.

- **Na základe pohlavia**

Z pohľadu zloženia obyvateľstva obce na základe pohlaví, bolo v úvode obdobia možno pozorovať rovnomernejšie zloženie obyvateľstva, kedy pomer mužov a žien bol v porovnaní so súčasným obdobím vyrovnanejší. Od roku 2005 výraznejšie začína narastať počet žien, ktoré dominujú nad celkovým počtom mužov v obci. Od roku 2011 je pomer mužov a žien v obci pomerne ustálený - celkový počet žien v obci je v každom roku o 42 viac ako celkový počet mužov v tom istom období.



Program rozvoja obce Rudinka



- **Na základe veku**

Podľa štruktúry obyvateľstva na základe veku vidíme, že najviac zastúpená je zložka obyvateľov v produktívnom veku. Pre obec Rudinka je typickým znakom starnutie obyvateľov. Kým v roku 2001 bolo obyvateľov nad 65 rokov 46 (v absolútnom vyjadrení), v roku 2015 ich už bolo 64. V priebehu sledovaného obdobia sa však vyskytujú i roky, kde celkový počet starších obyvateľov bol aj nižší. Celkovo však dochádza k starnutiu obyvateľstva obce, kedy vývoj v obci kopíruje celosvetový trend.

Pomerne vyrovnaný trend zaznamenáva vývoj v skupine osôb do 15 rokov. V sledovanom období sa celkový počet detí drží na približne rovnakej úrovni. V porovnaní skupín v predproduktívnom a poproduktívnom veku, počet starších osôb dobieha aktuálne počet detí, čo predstavuje výrazne negatívnu skutočnosť pre ďalší vývoj obce.

Tabuľka – Vývoj počtu obyvateľov na základe vekovej štruktúry

	2001	2003	2005	2007	2009	2011	2013	2015
0-14	16,62%	14,50%	16,62%	14,62%	16,20%	16,45%	17,09%	16,24%
15-64	71,24%	69,97%	72,12%	72,05%	71,98%	69,67%	69,90%	67,51%
65 +	12,14%	15,52%	11,25%	13,33%	11,83%	13,88%	13,01%	16,24%

Zdroj: ŠÚ SR

- **Na základe národnosti**

Podľa posledného sčítania z roku 2011 v obci Rudinka výrazne dominuje slovenská národnosť, až takmer 95%, teda môžeme hovoriť o homogenite obce v rámci národnostného zloženia. 1 obyvateľ sa prihlásil k českej národnosti, u ostatných obyvateľov obce sa nepodarilo zistiť príslušnosť k národnosti.

- **Na základe náboženstva**

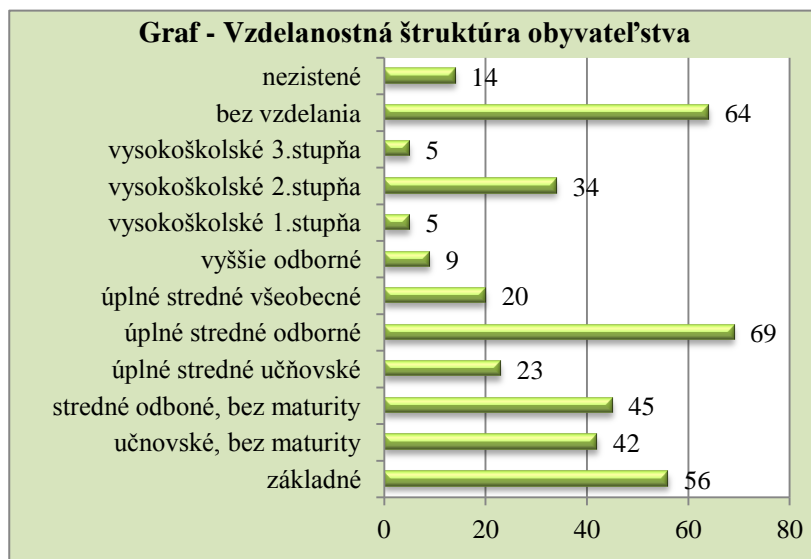
Obec Rudinka sa väčšinou hlási k rímskokatolíckej cirkvi, 71,5 % obyvateľov. Ostatné náboženstvá majú iba veľmi malé percento zastúpenia (gréckokatolícka cirkev, gréckokatolícka cirkev augsburského vyznania, pravoslávna cirkev, reformovaná kresťanská



Program rozvoja obce Rudinka

cirkev). Bez vyznania je v obci 44 občanov. Vierovyznanie sa nepodarilo zistiť u viac ako 15% populácie obce. Iné náboženstvá v obci zastúpené nie sú.

- **Na základe vzdelania**



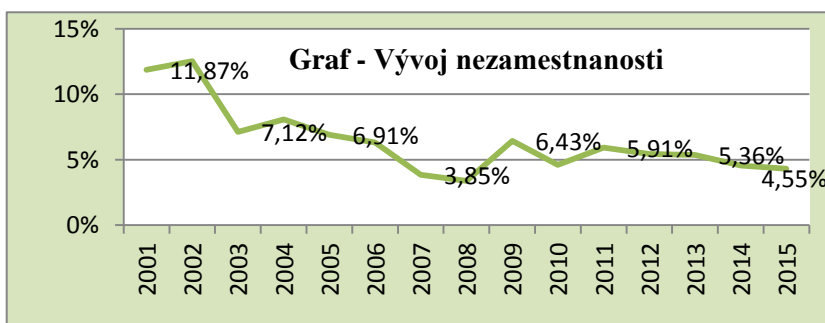
Štatistiky z roku 2011 poukazujú na fakt, že najviac populácie má dosiahnuté úplné stredné všeobecné vzdelanie. Druhou najviac zastúpenou kategóriou v poradí sú obyvatelia bez vzdelania, 64 obyvateľov. Najvyššie dosiahnuté vzdelanie vysokoškolské, či už I., II. alebo III. stupňa dosiahlo 11,4% z celkového počtu obyvateľov.

- **Na základe ekonomickej aktivity**

Podľa sčítania obyvateľov domov a bytov z roku 2011 bolo v tomto období v obci viac ako 42% pracujúcich obyvateľov. Dôchodcovia v obci Rudinka tvorili takmer 20% celkovej populácie. Podiel detí do 15 rokov bol na úrovni viac ako 18%. 16 osôb bolo na materskej a rodičovskej dovolenke.

Nezamestnanosť

Z pohľadu vývoja nezamestnanosti, v obci Rudinka je do roku 2008 možno pozorovať pokles celkového počtu nezamestnaných. V

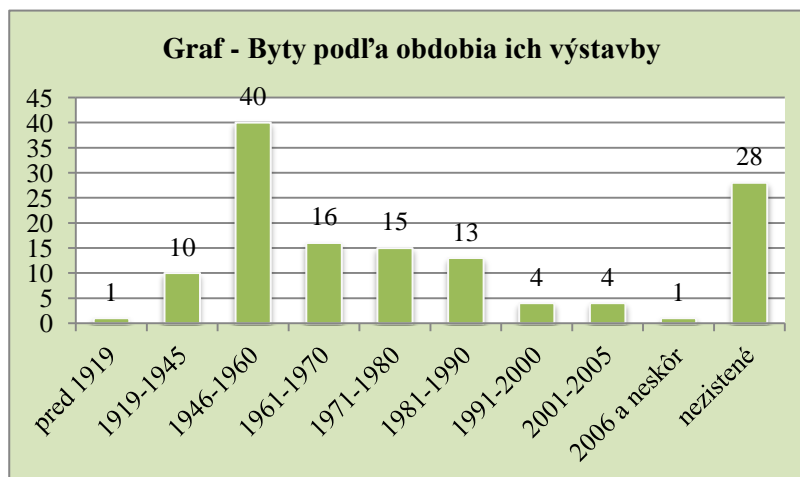


dôsledku hospodárskej a finančnej krízy, situácia v obci kopíruje celoslovenský vývoj. Od roku 2008, kedy obec evidovala 3,39%-nú nezamestnanosť, podiel nezamestnaných začína narastať. Nejedná sa však o dramatický nárast. Od roku 2011 sa situácia ustálila a miera nezamestnanosti začína opätovne klesať. K 31.12.2015 obec evidovala nezamestnanosť na úrovni 4,31%. kedy bol celkový počet nezamestnaných 17.



1.3 Domový a bytový fond

V obci Rudinka obývajú obyvatelia iba rodinné domy, bytové domy sa v obci nenachádzajú. Podľa najnovších štatistických údajov z roku 2011 je v obci celkovo 132 bytov, z toho je obývaných 112 bytov. Zvyšných 20 bytov nie je obývaných v súčasnom období. V jednogeneračných domoch je celkovo 118 bytov, zvyšných 14 bytov sa nachádza v dvojgeneračných domoch.



Podľa obdobia výstavby bolo najviac bytov v obci Rudinka vystavaných v období rokov 1946-1960, až 40 bytov. V ostatných obdobiach táto výstavba výrazne poklesla, ako ukazuje tabuľka.

1.4 Občianska vybavenosť

Podľa charakteru subjektov rozdeľujeme občiansku vybavenosť do dvoch základných skupín:

- verejná vybavenosť (školsťvo, zdravotníctvo, sociálna starostlivosť),
- komerčná vybavenosť (zariadenia maloobchodu, verejného stravovania, služieb)

Verejná vybavenosť

Občianska vybavenosť zodpovedá veľkosti obce. Nakoľko je Rudinka rozlohou aj počtom obyvateľov menšia obec, nenachádza sa tu nijaké zdravotné stredisko, ani lekár, či akékoľvek zariadenie ponúkajúce sociálne služby. Tieto služby sú poskytované v okolitých mestách. Mimo územia obce sú obyvateľom k dispozícii aj bankové služby.

V obci sa nachádza materská škola. V školskom roku 2015/2016 materskú školu navštevovalo 18 detí. V MŠ sú zamestnaní 2 pedagogickí pracovníci a 3 nepedagogickí zamestnanci. Základnú školu deti z obce Rudinka navštevujú v susednej obci Rudina.

Na trávenie voľného času a športové aktivity majú obyvatelia k dispozícii futbalové ihrisko, ktoré je udržiavané obcou. V obci však nie je aktívne futbalové mužstvo a obec sa nezapája do športových futbalových súťaží ani na úrovni žiakov. Ihrisko využívajú v súčasnosti najmä miestni požiarnici, ktorý sú aktuálne víťazi Severoslovenskej hasičskej ligy a dosahujú trvale dobré výsledky v hasičskom športe. Pre obyvateľov obce je tiež k dispozícii detské ihrisko, ktoré je udržiavané pre materskú školu. Súčasnú vybavenosť ihriska však vyžaduje modernizáciu.

Komerčná vybavenosť

Veľkosť obce je aj v prípade komerčnej vybavenosti limitujúcim faktorom. Pre obyvateľov obce je k dispozícii predajňa potravín a miestne pohostinstvo. Ostatné služby



Program rozvoja obce Rudinka

využívajú obyvatelia obce v okolitých mestách a obciach, keďže priamo v obci poskytované nie sú.

1.5 Technická infraštruktúra

Obec je napojená na elektrické vedenie, ktoré poskytuje elektrinu obyvateľom v domácnostiach. Obec je zásobovaná elektrickou energiou prostredníctvom diaľkového vedenia linky VN 22kV, z ktorej sú napojené jestvujúce tri trafostanice

Obec je plynofikovaná. Sieť je riešená ako STL rozvody z potrubia PVC D 50,63 a 90 mm. Plynovod je súčasťou plynovodnej sústavy, kde patrí Rudina, Rudinská a Nesluša. Odber zemného plynu je charakterizovaný odberom pre potreby vykurovania, ohrevu teplej úžitkovej vody a varenia. Obec Rudinka je navzájom prepojená plynovodom s obcou Rudina, odkiaľ je vedený hlavný plynovodný rozvod D 110 IPE. Plynovod je uložený v krajnici miestnych komunikácií, po strane hustejšej zástavby, pripojenie jednotlivých objektov sa rieši cez domové regulátory plynu, zriadené pre každú domácnosť samostatne. Obec Rudinka patrí do mierne teplej klimatickej oblasti. Dĺžka vykurovacieho obdobia je priemerne 200 - 220 dní. Z celkovej súčasnej potreby tepla cca 90 % pokrýva spaľovanie zemného plynu. Dokurovanie sa uskutočňuje spaľovaním pevných palív.

Rudinka v súčasnom období nie je odkanalizovaná, preto sa využívajú vlastné žumpy a septiky pre záchyt splaškových vôd. Verejný vodovod tiež absentuje v obci a obyvatelia využívajú ako zdroj vody vlastné studne.

Na celom území obce je pokrytie všetkých mobilných operátorov. V minulosti bol priamo v obci telefónny automat, ktorý sa však nevyužíval, preto bol zrušený. Obec má taktiež k dispozícii pripojenie na internet, ktoré zabezpečuje firma Slovak Telekom, CKM-systems, Lighnet s.r.o.

Obec zabezpečuje na pravidelnej báze aj odvoz komunálneho odpadu - každé 3 týždne. Separovaný zber odpadov sa organizuje podľa druhu odpadu (sklo, papier, plast, železo) s periodicitou každý mesiac.

1.6 Hospodárstvo

V obci Rudinka sa obyvatelia v minulosti zaoberali predovšetkým ťažbou dreva a drevospracujúcim priemyslom.

V obci aktuálne podniká šesť právnických osôb a päť fyzických osôb:

AliSi s.r.o.	E-shop so športovým tovarom - termobielizeň, ponožky a podkolenky.
DSRoy s.r.o.	Sprostredkovateľská činnosť v oblasti služieb
LS Auto, s.r.o.	Opravy a údržbárske služby pre motorové vozidlá a súvisiace vybavenie
MASARIK, s.r.o.	Vypracovanie stavebných projektov
PALFY s.r.o.	Ostatné stavebné kompletizačné a dokončovacie práce
Svito s.r.o.	Veľkoobchod

Zdeno Martinec	Montáž sadrokartónu, omietkárske práce
----------------	--



Program rozvoja obce Rudinka

Peter Mahanský - POTRAVINY MAHO	Maloobchodná činnosť v rozsahu voľných živností
Vladimír Papučík	Približovanie dreva , pilčičke práce
Jarmila Beňadiková	Pánske, dámske a detské kaderníctvo
Radovan Hlavatý - MOTORAD	Opravy cestných motorových vozidiel

Pri právnických a fyzických osobách sa jedná o malých podnikateľov, ktorí sa orientujú predovšetkým na obyvateľov obce a blízkeho okolia.

Z výrobného sektoru má v obci zastúpenie poľnohospodárska výroba. V katastri obce hospodári Roľnícke družstvo Rudina (obhospodaruje i kataster Rudinky). Zamerané je na chov hovädzieho dobytku. Skladové hospodárstvo ako samostatný sektor nie je, roľnícke družstvo si rieši uskladnenie svojich produktov na ploche vlastných areálov.

Na území obce sa pestujú zemiaky, obilniny, repka olejná a krmoviny na ornej pôde.

Samotná obec poskytuje svojim obyvateľom málo možností na zamestnanie, a preto je väčšina obyvateľov nútená odchádzať za prácou do okolitých obcí a miest.

1.7 Finančné hospodárenie

Základným nástrojom finančného hospodárenia obce je rozpočet, ktorý je zostavovaný podľa Zákona č.583/2004 Z.z. o rozpočtových pravidlách územnej samosprávy a o zmene a doplnení niektorých zákonov v znení neskorších predpisov a schvaľovaný obecným zastupiteľstvom.

Rozpočet na rok 2015 bol stanovený ako vyrovnaný - celkové príjmy aj výdavky boli schválené vo výške 115500 Eur, bežný rozpočet bol stanovený ako prebytkový, kapitálový rozpočet ako schodkový. Rozpočet po zmenách dosiahol hodnotu 175 366 Eur - príjmová i výdavková časť.

Tabuľka - Rozpočet obce k 31.12.2014

	schválený rozpočet na rok 2015 (€)	rozpočet 2015 po zmenách (€)		schválený rozpočet na rok 2015 (€)	rozpočet 2015 po zmenách (€)
príjmy celkom	115500	175366	výdavky celkom	115500	175366
bežné príjmy	115500	131671	bežné výdavky	110500	125689
kapitálové príjmy	0	19862	kapitálové výdavky	5000	25837
príjmové finančné operácie	0	23833	výdavkové finančné operácie	0	23840

Na rok 2016 schválilo Obecné zastupiteľstvo rozpočet vo výške 135 910 Eur - príjmovú aj výdavkovú časť. Bežný rozpočet bol schválený ako prebytkový, kapitálový rozpočet ako schodkový.



Program rozvoja obce Rudinka

Tabuľka - Rozpočet obce na rok 2016

	schválený rozpočet na rok 2015 (€)		schválený rozpočet na rok 2015 (€)
príjmy celkom	135910	výdavky celkom	135910
bežné príjmy	135910	bežné výdavky	124910
kapitálové príjmy	0	kapitálové výdavky	11000
príjmové finančné operácie	0	výdavkové finančné operácie	0

Z pohľadu štruktúry príjmov a výdavkov, obec zaznamenala najväčšie príjmy i výdavky v roku 2012, kedy hodnota príjmov dosiahla úroveň 215 174 Eur a hodnota výdavkov 212 260 Eur. Vo všetkých sledovaných obdobiach bol rozpočet prebytkový - presahovali príjmy nad výdavkami. Presnú štruktúru definuje nasledujúca tabuľka.

Tabuľka - Štruktúra príjmov a výdavkov obce od roku 2011

	2011	2012	2013	2014	2015	2016 plán
Príjmy	139 879	215 174	238900	130 347	150 733	138 200
Výdavky	139 850	212260	236993	125 853	141 831	138 200

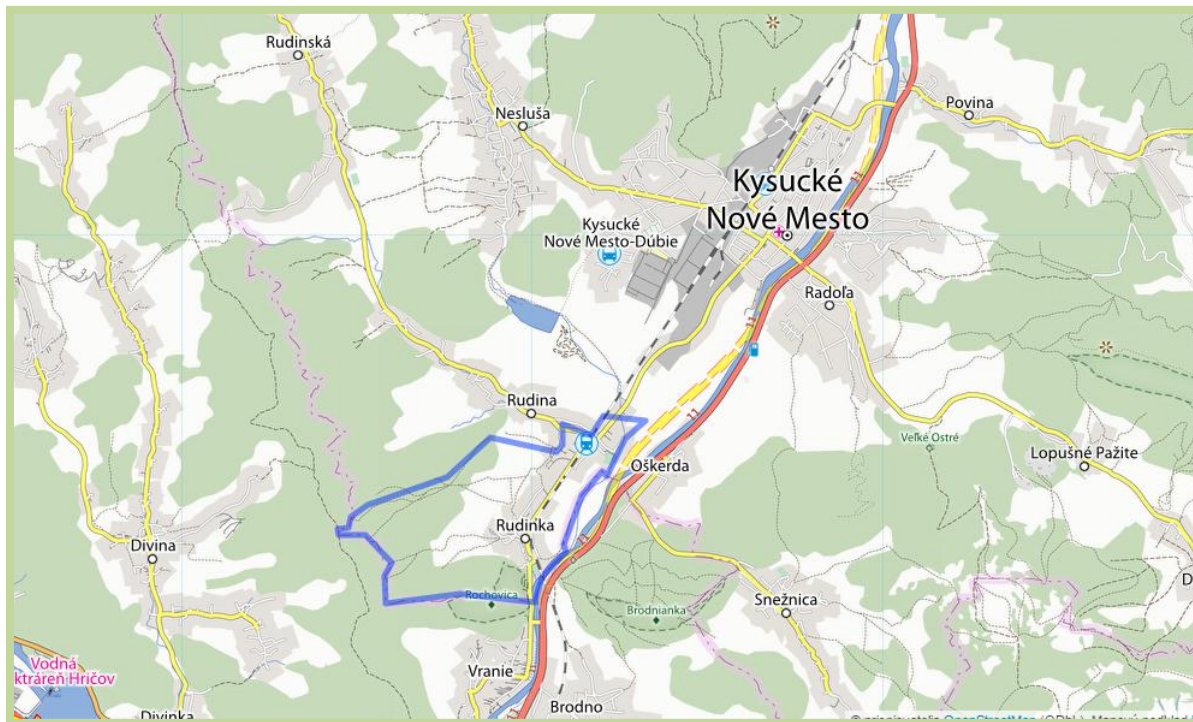
1.8 Ex-post hodnotenie realizácie predchádzajúceho PHSR

Rok podania/schválenia projektu	Názov projektu	Poskytovateľ	Výška príspevku v €
2007/-	Prístrešok v oddychovej zóne v obci Rudinka	Konto ORANGE	0
2008/2008	Individuálne potreby obcí (Rekonštrukcia komínov obecnej budovy v obci Rudinka)	Ministerstvo financií SR	2 058
2009/2010	Prístavba a stavebné úpravy obec. budov v Rudinke	Pôdohospodárska platobná agentúra	149 326
	Odvodnenie časti miestnej komunikácie	Ministerstvo pôdohospodárstva SR	13 277
2009/2009	Rekonštrukcia miestneho rozhlasu	Ministerstvo financií SR	8 298
2010	Vybudovanie odvodňovacieho kanála	Ministerstvo pôdohospodárstva SR	13 277
2010/-	Rutinná údržba prístavby obecnej budovy v obci Rudinka	Ministerstvo financií SR	0
2011	Prístavba a stavebné úpravy obecných budov v Rudinke	14 % DPH k akcii z roku 2010	20 850
2011/-	Rekonštrukcia elektroinštalácie v Materskej škole Rudinka	Ministerstvo financií SR	0
2015/2015	Kamerový systém v obci Rudinka	Pôdohospodárska platobná agentúra	25 873



Časť A.2 Analýza vonkajšieho prostredia

2.1 Poloha obce



Obec Rudinka sa nachádza vo severnej časti Slovenska, v žilinskom kraji, v okrese Kysucké Nové Mesto. Obec leží v nadmorskej výške okolo 343 m.n.m. Centrum obce leží na súradnici 49°16'19" severnej zemepisnej šírky (N) a 18°45'04" východnej zemepisnej dĺžky (E).

Rudinka je svojou rozlohou a počtom obyvateľov najmenšou obcou okresu Kysucké Nové Mesto. Vzdialenosť obce od okresného mesta je 4 km a vzdialenosť od krajského mesta Žilina je 7 km.

2.2 Prírodné podmienky.

Územie obce sa rozprestiera na južnom okraji Kysuckej kotliny, bezprostredne pred Kysuckou bránou, ktorá oddeľuje Žilinskú a Kysuckú kotlinu. Východnú pahorkatinnú časť chotára vyúsťujúcu do doliny Kysuce, tvoria druhohorné horniny, západnú vrchovinu s výrazným bradlom.

Obci dominuje vrch, ktorý je okrajovou lokalitou teplomilných spoločenstiev rastlín a živočíchov, na druhom brehu rieky Kysuce. Kysuckú bránu tvorí zúžený úsek Kysuckej doliny v jej dolnej časti s charakterom tiesňavy. Vytvorila ju Kysuca zarezaním sa do rozsiahlej vápencovej kryhy bradlového pásma. Kysucká brána je prirodzeným, estetický pôsobivým vchodom na Kysuce z južnej strany spolu s korytom rieky Kysuca.

Morfologický vývoj územia výrazne ovplyvnili tektonické pohyby, vápencové komplexy sa roztrhali a slieň sa v dôsledku erózie odstránili. Bradlové pásmo má tak výrazný charakter erózo-denundačnej brázdy. Rieka Kysuca, odvodňujúca flyšové územie Kysúc, prerezala epigenetickou dolinou jedno mohutné bralo a vymytím málo odolných slieňov zvýraznila dva vrchy, Rochovicu a Brodnianku. Pre formovanie povrchu riešenej



lokality sú charakteristické zosuvné procesy, čo spôsobuje nerovnomerná nasiakavosť sedimentov.

Záujmové územia zóny Rudinka má členitý terén. Ide o oblasť mierne teplú, mierne chladnú a mierne vlhkú. Za daných prírodných podmienok sa na pôdotvornom substráte vytvorili nasledovní pôdny predstavitelia:

- 1) Kambizeme pseudoglejové na svahových hlinách, stredne ťažké až ťažké. Hlavným pôdotvorným procesom týchto vôd je zvetrávanie minerálov v kambickom horizonte (pôdny horizont pod humusovým horizontom). Pôdy sa nachádzajú na svahoch s rôznym sklonom a väčšinou sú skeletnaté, čo podmieňuje hĺbku ich pôdneho profilu. Plochy so svahovitosťou 7-12° tvoria približne 24% z plochy kambizemí. Zastúpené sú najmä pôdnym subtypom kambizem typická. Tieto pôdy sú hlboké až stredne hlboké. V lokalitách so zníženou priepustnosťou, a najmä v depresných polohách, sa vytvoril pôdny subtyp kambizem pseudoglejová a sú krátkodobo prevlhčované, čím u nich dochádza v podpovrchovom horizonte k oglejeniu. Tieto pôdy sú väčšinou využívané ako orné pôdy. Humusový horizont je hrubý do 0,3 m, strednej až nízkej kvality. Pôdna reakcia je slabo kyslá až kyslá, hlbšie v pôdnom profile kyslá. Zrinitosť pôdneho druhu je prevažne stredne ťažká (piesočnatohlinitá, hlinitá). Pôdy sú stredne nízko produkčné. Kambizemí na výrazných svahoch (12-17°) je najviac zastúpených, a to 44% z plochy pôdneho typu kambizem. U týchto je aj obsah skeletu podstatne vyšší, čo podmieňuje ich hĺbku. Sú stredne hlboké až plytké. Celkove z kambizemí prevládajú plytké pôdy, približne 60% a tieto sú sústredené v prevažnej miere v polohách s vyššou svahovitosťou. Najviac sú zastúpené pôdy na svahoch 12-17° (44%), nad 17° je 30% z pôdneho typu kambizem. Hlavným pôdnym subtypom je kambizem typická s vysokým obsahom skeletu v celom pôdnom profile.
- 2) Fluvizeme, stredne ťažké až ľahké, plytké. Sú typické nízkym až vysokým obsahom skeletu na nekarbonátových aluviálnych sedimentoch. Zrinitosť pôdneho druhu je prevažne ľahká (hlinitopiesočnatá), menej stredne ťažká (piesočnatohlinitá). Tieto pôdy majú vysokú drenážnu schopnosť. S hĺbkou obsah pieskovej frakcie i obsah skeletu stúpa. Pôdy sú stredne humózne, pod trvalými trávnyimi porastami je jeho obsah humusu vyšší. Pôdna reakcia je slabo kyslá. Hladina podzemnej vody tu kolíše, najmä v jarých mesiacoch stúpa a spôsobuje oglejenie spodných horizontov. V depresných polohách sa vytvoril pôdny subtyp fluvizem glejová, kde sa znaky glejových procesov prejavujú už pod humusovým horizontom. Tieto pôdy sú z hľadiska produkčnosti stredne produkčné, pôdy s vysokým obsahom skeletu až nízko produkčné.

Hydrograficky patrí územie k povodiu Váhu, rieka Kysuca je jeho najvýznamnejším prítokom (ich sútok je pri Budatínskom zámku v Žiline). Do Kysuce sa z Javorníkov vlievajú zväčša nevelké horské potoky, medzi dlhšie patrí Neslušanka a Rudinský potok.

Podnebie tejto oblasti je teplé, oblasť patrí do





Program rozvoja obce Rudinka

mierne teplej klimatickej oblasti a s postupne sa zvyšujúcou nadmorskou výškou prechádza do chladnejšej oblasti. Najteplejšie sú na juh orientované svahy Javorníkov a Kysuckej vrchoviny nad údolím Váhu. Širšie vegetačné obdobie trvá na podhorí Javorníkov a v údolí Kysuce 200 – 220 dní. Počet dní so snehovou pokrývkou je v údolí Kysuce 80 – 100 dní, na hrebeňoch 100 – 140 dní. V riešenom území sa snehová pokrývka udržuje od polovice novembra do konca marca. Priemerná výška snehovej pokrývky býva od 20 – 35 cm až po max. 80 – 120 cm. Najviac zamračených dní sa tu vyskytuje v novembri až januári.



V Kysuckej vrchovine boli prvými vyhlásenými chránenými územiami v roku 1972 štátne prírodné rezervácie Rochovica a Brodnianka. Cieľom ochrany sú lesné spoločenstvá s významným zastúpením teplomilných druhov. Na Brodnianke zostali zvyšky skupín duba zimného. V údolí rieky medzi oboma prírodnými rezerváciami sa prielomom Kysuce

odkryl významný geologický profil (vrstevným sledom bradlového pásma v kysuckom vývoji). V roku 1973 ho vyhlásili za chránený prírodný výtvor Kysuckú bránu. Významnou hodnotou prírody tejto oblasti sú staré a pamätné stromy. Ich prítomnosť je charakteristickým znakom tejto oblasti, patria k najvýznamnejším prírodným hodnotám na severozápadnom Slovensku.



2.3 Dopravná infraštruktúra

Obec Rudinka sa nachádza 4 km od okresného mesta Kysucké Nové Mesto. Obec je súčasťou severného koridoru vnútroštátneho systému, územie spadá do dopravnej gravitácie Bratislavy. Cestnú sieť tvorí cesta III. triedy - 2095, ktorá sa napája na cestu I. triedy č.11, ktorá je priamym prepojením na krajské mesto. Pre potreby prepojenia obce je obecná komunikácia postačujúca, dĺžka miestnych komunikácií je 4500 m. Priemerná šírka cestnej komunikácie je 3,5 metra.

Územím obce vedie železničná trať, pričom sa



jedná o hlavnú železničnú trať ČR - Čadca - Žilina. Pre obec slúži zastávka Brodno.

V obci je zabezpečená autobusová doprava, ktorá umožňuje obyvateľom ich premiestňovanie a zabezpečuje spojenie s okolitými obcami a mestami. Autobusovú dopravu zabezpečuje SAD Žilina a.s.. V obci sú umiestnené 2 zastávky pre autobusovú dopravu - Rudinka Majer, Rudinka rázc. Počas pracovných dní premáva obcou celkovo 20 autobusových spojení, pričom prvý spoj odchádza o 4,51 a posledný o 22,54. Počas víkendov je autobusová doprava obmedzená a spojenie poskytuje v nedeľu 2 spoje a v sobotu 2 spoje. Niekoľkokrát za deň premáva priamy spoj do okresného mesta. Spoj do krajského mesta nepremáva.

V okrese sa nenachádza letisko, najbližšie môžu leteckú dopravu využiť obyvatelia obce Rudinka v rámci Žilinského samosprávneho kraja na regionálnom v Hričove. Je využívané pre leteckú dopravu slovenských a zahraničných leteckých spoločností, lety firemných a súkromných lietadiel, letecký výcvik a športové lietanie. Ekonomický efekt regionálneho letiska nastáva aktívnym prepojením na miestnu ekonomiku. Ako súčasť dopravnej infraštruktúry sa prejavuje v podpore hospodárskeho rozvoja svojej spádovej oblasti.

2.4 Životné prostredie

Ochrana životného prostredia je nevyhnutná pre zabezpečenie kvality života súčasných aj budúcich generácií. Výzva spočíva v tom, skombinovať ju s nepretržitým hospodárskym rastom takým spôsobom, ktorý by bol dlhodobo udržateľný. Vzhľadom na klimatické zmeny je táto výzva čoraz pálčivejšia.

V rámci Žilinského samosprávneho kraja najväčší objem znečistenia v t/rok vykazuje oxid uhoľnatý (CO). V rámci rokov 2003 - 2012 však možno sledovať najzásadnejšie zníženie znečistenia ovzdušia. Vývoj podielu tejto zložky v ovzduší priamo súvisí s objemom výroby železa a ocele u hlavných priemyselných podnikov, ktoré sa nachádzajú mimo územia kraja. Negatívne na jej stav pôsobí aj nárast ceny plynu a uhlia vedúci k rastu podielu využívania dreva ako paliva v domácnostiach.

Žilinský kraj sa radí ku krajom s najväčším obsahom tuhých emisií, kým pri ostatných zložkách dosahuje kraj priemerné až podpriemerné hodnoty. 75% podiel na tomto znečistení majú malé zdroje znečistenia (domácnosti), 14% sa podieľajú veľké zdroje znečistenia (priemysel). Medzi 20 najvýznamnejších znečisťovateľov v SR u tejto látky v r. 2012 patrili aj spoločnosti Mondi scp, a.s., Ružomberok, Obaly SOLO, s.r.o., Ružomberok a DOLVAP, s.r.o. Varín zo Žilinského kraja. V bezprostrednom okolí obce nie sú evidované veľké zdroje znečistenia, ktoré by mali výrazne negatívny dopad na kvalitu životného prostredia. Aktuálne sa v katastri obce Rudinka nenachádzajú žiadne čierne skládky.

2.4.1 Chránené oblasti

Územie obce spadá do chráneného územia Kysucká brána, ktorá bola vyhlásená za prírodnú pamiatku v roku 1973.

Pravú stranu brány tvorí vrchol Rochovica (640 m n. m.) a ľavú kopec Brodnianka (720 m n. m.). Tieto boli tiež vyhlásené za prírodné rezervácie.



2.5 Cestovný ruch



Žilinský kraj patrí vďaka svojmu prírodnému a kultúrno-historickému bohatstvu dlhodobo medzi popredné regióny cestovného ruchu v SR.

Na základe regionalizácie do oblasti cestovného ruchu podľa Ministerstva dopravy, výstavby a regionálneho rozvoja sa územie obce Rudinka zaraďuje do Severopovažského regiónu, ktorý má v dlhodobom horizonte výborný potenciál na pobyt v horskom/lesnom prostredí, vidiecky turizmus, pešiu

turistiku, paragliding, zjazdové lyžovanie/snowboarding.


Na danom území prevláda v súčasnosti domáci turizmus, s významným podielom príjazdového turizmu. Región má veľmi dobré predpoklady pre ďalší rozvoj turizmu so zapojením širšieho územia než je tomu doteraz. Na súčasnom postavení regiónu na trhu, má však zásluhu najmä časť okolo Žiliny s najatraktívnejšou časťou Malej Fatry a kúpeľmi Rajecké Teplice.

Prednosťou obce Rudinka je krásne prírodné prostredie, v ktorom sa obec nachádza. Obec má špecifickú polohu medzi krajským a okresným mestom pod Kysuckou bránou. Krásne prírodné prostredie, možnosti športového rybolovu v rieke Kysuca a prírodné rezervácie sú lákadlom pre individuálnu turistiku i rodinné rekreácie.

V riešenom katastrálnom území obce Rudinka (v extraviláne ani intraviláne) nie sú evidované žiadne národné kultúrne pamiatky zapísané v Ústrednom zozname pamiatkového fondu. V intraviláne ani extraviláne obce sa nenachádza archeologické nálezisko.

Širšie okolie obce ponúka široké možnosti turistického využitia. V okolí sa nachádza niekoľko významných turistických a voľnočasových lokalít:

- mestského typu - Žilina, Považská Bystrica, Čadca, Bytča
- miesta s kultúrnymi pamiatkami - Budatín, Strečno, Čičmany, Rajec, Lietava, Bytča, Žilina, Súľovský hrad
- kúpeľné miesta - Rajecké Teplice, Nimnica,
- termálne kúpaliská - Rajec, Rajecké Teplice, Stráňavy,
- rekreačné územia - Javorníky, Západné Beskydy, Strážovské vrchy, Malá Fatra, Hričov, vodná plocha Nosice,
- útvary CR - Manínska úžava, Čertov, Podjavorník, Terchová - Vrátna, Javorinka, Veľká Rača, Bumbálka, Kasárne, Skalité, Rajecká Leská, Makov, Javorníky





Časť A.3 Zhodnotenie súčasného stavu obce

3.1 SWOT analýza

SWOT analýza (Strong points, Weak points, Oportunities, Threats) kompletizuje a zoraďuje vnútorné silné a slabé stránky, vonkajšie príležitosti a ohrozenia podľa dôležitosti. SWOT analýza je východiskom pre formulovanie stratégie, ktorá vznikne ako súlad medzi vnútornými vlastnosťami a vonkajším prostredím. Ide najmä o vzájomné porovnávanie vnútorných silných a slabých stránok obce a možností a ohrození, ktoré pôsobia na ďalší rozvoj územia z vonkajšieho prostredia.

Formulár – SWOT analýza obce Rudinka

Silné stránky	Slabé stránky
HOSPODÁRSKA OBLASŤ	
<ul style="list-style-type: none"> výhodná geografická oblasť, blízkosť krajského a okresného mesta dobré prepojenie obecnej komunikácie na hlavnú cestnú sieť. vybudovaná sieť na rozvod elektrickej energie. blízkosť priemyslu, železničná trať, pokrytie signálom mobilných operátorov, plynifikácia obce, pravidelný odvoz TKO a separovanie. 	<ul style="list-style-type: none"> nedobudovaná technická infraštruktúra, absencia kanalizácie, absencia chodníkov, absencia centrálnej čističky odpadových vôd, stav obecných budov, nedostatok parkovacích miest, stav miestneho rozhlasu nedostatok finančných prostriedkov na údržbu technickej infraštruktúry.
SOCIÁLNA OBLASŤ	
<ul style="list-style-type: none"> dostupnosť do obce, medziľudské vzťahy, rozvinutá sieť sociálnych zariadení a služieb v príľahlých sídlach, vhodné podmienky pre rozvoj ekologického cestovného ruchu, geografická poloha vhodná na turistiku, pošta v obci, relatívne nízka miera nezamestnanosti, flexibilita a kvalifikácia pracovnej sily, pracovné príležitosti, história obce, uchovávanie tradícií, kultúrne povedomie občanov, existencia kultúrneho domu, existencia futbalového ihriska. 	<ul style="list-style-type: none"> chýbajúce voľnočasové aktivity a podujatia pre mládež, nedostatočná informovanosť obyvateľstva o možnostiach podnikania v cestovnom ruchu, nedostatočná propagácia obce a regiónu, chýbajúce služby, nedostatočná materiálová vybavenosť na kultúrne a vzdelávacie podujatia, absencia domova sociálnych služieb.
ENVIRONMENTÁLNA OBLASŤ	
<ul style="list-style-type: none"> krása okolia a prírody, množstvo zelene separovanie odpadu, kvalita životného prostredia. 	<ul style="list-style-type: none"> stav obecného potoka, emisie z vykurovania domov, nevedomosť a nezáujem ľudí o ochranu životného prostredia.
Príležitosti	Hrozby
<ul style="list-style-type: none"> zriadenie podporných mechanizmov na štátnej a regionálnej úrovni, zlepšenie prístupu malých a stredných podnikateľov k informačným technológiám a k finančným zdrojom pre 	<ul style="list-style-type: none"> neprehľadné, chýbajúce a nevhodné koncepcie na úrovni štátu a regiónu, často sa meniaci legislatíva (daňová, úverová, odvodová a pod.), podmienky nemotivujúce k



Program rozvoja obce Rudinka

<p>podnikanie,</p> <ul style="list-style-type: none"> • využívanie podpory štrukturálnych fondov Európskej únie • vytváranie partnerstiev pri riešení problematiky rozvoja obce a regiónu, v ktorom sa obce nachádza (spolupráca samosprávy, orgánov štátnej správy, podnikateľov, mimovládnych organizácií a pod.) • možnosť použitia 2 % daní daňových subjektov, • zakladanie mimovládnych neziskových organizácií poskytujúcich všeobecne prospešné služby. 	<p>samozamestnanosti (sťažené podmienky pre začiatok vlastného podnikania, pre rozbehovú etapu, nemotivujúce podnikateľské prostredie, absencia systémových nástrojov podpory,</p> <ul style="list-style-type: none"> • nedostatok finančných prostriedkov na dobudovanie a obnovu infraštruktúry, na záchranu, údržbu a obnovu kultúrnych a historických pamiatok a na propagáciu, reklamu a marketingové aktivity, • nevýhodné podmienky čerpania úverových zdrojov z komerčných bánk, • dlhodobé zmeny klímy.
---	---

3.2 Hlavné disparity

V programovom období 2014-20 sa predpokladá intenzívnejšie zapojenie miestnych a regionálnych samospráv, sociálnych partnerov a mimovládnych organizácií do programovania, implementácie i monitoringu nástrojov regionálnej i štrukturálnej politiky. Z tohto kontextu vyplýva potreba vysokého dôrazu na určenie kľúčových faktorov rozvoja a kľúčových disparít.

Hlavné faktory rozvoja	Hlavné disparity
<ul style="list-style-type: none"> ▪ Prírodné bohatstvo a možnosti rozvoja cestovného ruchu vo viacerých oblastiach. 	<ul style="list-style-type: none"> ▪ Úbytok mladých ľudí.
<ul style="list-style-type: none"> ▪ Zapojenosť občanov do verejného života a ich snaha o zlepšenie súčasnej situácie. 	<ul style="list-style-type: none"> ▪ Problematická dostupnosť financií na aktivity rozvoja obce.
<ul style="list-style-type: none"> ▪ Zlepšenie technickej infraštruktúry obce. 	<ul style="list-style-type: none"> ▪ Zvýšenie povedomia verejnosti o potrebe ochrany životného prostredia.

Odhad budúceho možného vývoja obce

Budúci vývoj obce Rudinka závisí predovšetkým od aktívneho prístupu samosprávy pri riešení problémov a navrhovaní stratégie rozvoja. Predstavitelia samosprávy sa však pokúsia v plnej miere vyvinúť snahy o to, aby ich rozvojové plány uspeli a obec sa sústredila najmä na elimináciu kľúčových disparít, ako aj na využitie najvýznamnejších faktorov rozvoja.

Takýto vývoj počíta s využívaním finančných prostriedkov z vonkajších zdrojov, ako aj s využitím endogénneho potenciálu obce samotnej.

3.3 STEEP analýza

Analýza hodnotí iba vonkajšie faktory v oblasti sociálnej, ekonomickej, ekologickej, politickej a z pohľadu hodnôt obyvateľstva, pracovníkov samosprávy, podnikateľov v obci a ďalších zúčastnených strán. Obec Rudinka identifikovala nasledujúce faktory globálneho prostredia, ktoré ovplyvňujú budúci rozvoj obce.

Sociálne	Ekonomické	Ekologické	Politické	Hodnoty
Starnutie populácie	Zvyšovanie odvodového zaťaženia	Vytváranie čiernych skládok	Politika vlády v konkrétnej oblasti	Tímová spolupráca
Zvyšovanie ekonomickej	Nízke podielové dane	Nedostatočná osвета o ŽP	Legislatíva	Záujem o veci verejné



Program rozvoja obce Rudinka

závislosti obyvateľstva				
Nedostatok pracovných príležitostí	Vplyv politiky	daňovej	Nezáujem verejnosti o ochranu ŽP	Administratívna náročnosť čerpania finančných dotácií a podpory
	Zníženie kúpyschopnosti obyvateľstva			Dobrovoľná práca občanov
				Pokračovanie v tradíciách obce a regiónu



ČASŤ B – STRATEGICKÁ ČASŤ

Strategická časť PRO nadväzuje na analytickú časť. Záver analytickej časti obsahuje analýzu a hodnotenie možných rizík. Strategická časť obsahuje stratégiu rozvoja obce pri zohľadnení jej vnútorných špecifik a určí hlavné ciele a priority rozvoja obce pri rešpektovaní princípov regionálnej politiky v záujme dosiahnutia vyváženého udržateľného rozvoja územia. Strategická časť obsahuje:

- víziu územia
- formuláciu a návrh stratégie
- výber a popis strategických cieľov v jednotlivých politikách – oblastiach rozvoja (hospodárska, sociálna, environmentálna).

Stanovenie vízie predstavuje očakávaný stav, ktorý má obec Rudinka dosiahnuť z dlhodobého hľadiska. Vymedzuje rámec pre definovanie strategických cieľov a priorít na obdobie nasledujúcich rokov a postupov na ich dosiahnutie.

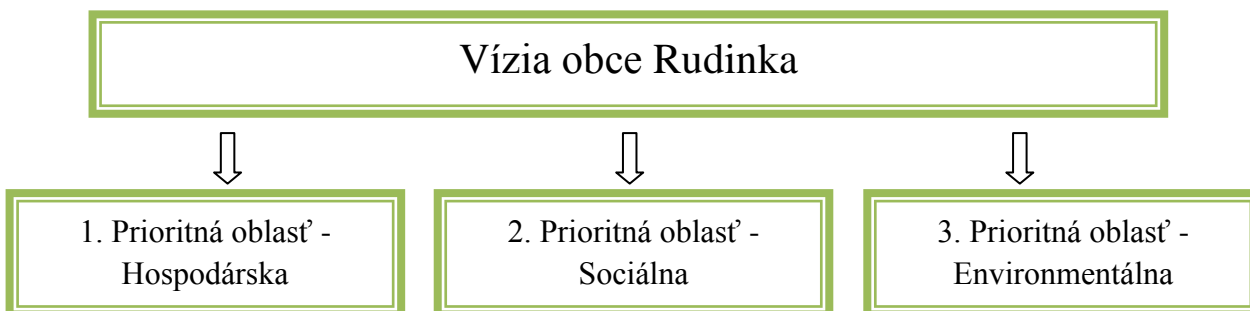
4.1 Vízia obce

Obec Rudinka má stanovenú nasledovnú víziu, ktorá zodpovedá dosiahnutým výsledkom počas rokov 2007-2013 a aj očakávaniam do roku 2022:

Obec Rudinka bude obcou modernou, ekonomicky, sociálne a kultúrne rozvíjajúcou sa, ktorá bude svojim obyvateľom poskytovať kvalitné služby a bude aktívne prispievať ku kvalite životného prostredia. Obec sa bude usilovať o prezentáciu kultúrnych tradícií a zvykov, prírodného bohatstva a o podporu tradičných odvetví priemyslu - lesného a drevospracujúceho priemyslu.

4.2 Stratégia rozvoja obce

PRO určuje tri kľúčové oblasti rozvoja v súlade s platnou Metodikou – oblasť hospodársku, sociálnu a environmentálnu, ktoré spolu prispievajú k dosiahnutiu definovanej vízie obce. V rámci jednotlivých oblastí boli následne stanovené ciele a tiež konkrétne opatrenia slúžiace na naplnenie týchto cieľov. Pri definovaní cieľov sú zohľadnené predovšetkým potreby obyvateľov obce.





Program rozvoja obce Rudinka

1. prioritná oblasť - HOSPODÁRSKA

V rámci hospodárskej oblasti sa v nasledujúcom období obec Rudinka zameria na tri hlavné ciele - zlepšenie stavu obecných budov, rozvoj dopravnej infraštruktúry a zlepšenie vzhľadu obce. Tieto oblasti predstavujú pre obec v súčasnom období problematické oblasti, na ktoré je potrebné sa zamerať a sústavnou prácou pracovať na ich rozvoji. Za účelom zlepšenia situácie obec stanovila 4 opatrenia, ktoré priamo povedú svojou realizáciou k náprave stavu a rozvoju obce. Konkrétne opatrenia a ich väzby na príslušné ciele približuje nasledujúca tabuľka.

Vízia			
1. prioritná oblasť - Hospodárska			
Cieľ 1 Zlepšenie stavu obecných budov		Cieľ 2 Rozvoj dopravnej infraštruktúry	Cieľ 3 Zlepšenie vzhľadu obce
Opatrenie 1.1 Vybudovanie technickej budovy	Opatrenie 1.2 Obnova budovy č.119	Opatrenie 1.3 Vysporiadanie pozemkov pod miestnymi komunikáciami	Opatrenie 1.4 Úprava verejných priestranstiev

2. prioritná oblasť - SOCIÁLNA

V rámci Sociálnej oblasti sa obec bude usilovať o zvýšenie životnej úrovne obyvateľstva a zlepšenie voľnočasových aktivít. Realizácia stanovených projektových zámerov priamo prispeje k skvalitneniu života obyvateľov obce Rudinka. Naplnenie stanovených cieľov sa obec bude snažiť zaistiť cez vybudovanie predajne potravín, vybudovanie bytového domu, výstavbu oddychovej rekreačnej zóny, modernizáciu detského ihriska, zriadenie klubu dôchodcov a vybudovanie turistického chodníka.

Vízia					
2. prioritná oblasť - Sociálna					
Cieľ 1 Zvýšenie životnej úrovne		Cieľ 2 Zlepšenie voľnočasových aktivít			
Opatrenie 2.1 Vytvorenie predajne potravín	Opatrenie 2.2 Vybudovanie bytového domu	Opatrenie 2.3 Vybudovanie oddychovej zóny	Opatrenie 2.4 Modernizácia detského ihriska	Opatrenie 2.5 Vytvorenie klubu dôchodcov	Opatrenie 2.6 Vybudovanie turistického chodníka



Program rozvoja obce Rudinka

3. prioritná oblasť - ENVIRONMENTÁLNA

Environmentálna oblasť poukazuje na potrebu zaistenia ochrany životného prostredia. Keďže problematika a nevyhnutnosť kvality životného prostredia sa stáva čoraz akútnejšou, obec Rudinka sa v nasledujúcom období svojimi aktivitami a stanovenými opatreniami chce podieľať na zvýšení kvality životného prostredia a zaistení udržateľného rozvoja v tejto oblasti. Aktuálne riešenia obec vidí hlavne vo vytvorení čističky odpadových vôd, vybudovaní kanalizácie a vytvorení zberného miesta za účelom separácie vybraných druhov odpadov.

Vízia		
3. prioritná oblasť - Environmentálna		
Cieľ 1 Zaistenie ochrany životného prostredia		
Opatrenie 3.1 Vybudovanie ČOV	Opatrenie 3.2 Vybudovanie kanalizácie	Opatrenie 3.3 Vybudovanie zberného miesta



Program rozvoja obce Rudinka

ČASŤ C – PROGRAMOVÁ ČASŤ

Programová časť PRO Rudinka pozostáva z definície a popisu pripravovaných opatrení a aktivít, ktoré budú slúžiť ako podklad pre realizačnú a finančnú časť rozvojovej stratégie na obdobie rokov 2016 až 2022. V nasledujúcich tabuľkách sa nachádzajú zoznamy konkrétnych aktivít prislúchajúcich k jednotlivým opatreniam, pričom odlišenie predstavuje príslušnosť opatrení a aktivít k cieľom definovaným v strategickej časti.

Tabuľka - Opatrenia, projekty a aktivity v rámci Hospodárskej oblasti

Opatrenie	Projekt/Aktivita	Prioritná oblasť
Opatrenie 1.1 - Vybudovanie technickej budovy	Projekt 1.1.1 - Vybudovanie technickej budovy v obci	Hospodárska oblasť - Obecné budovy
Opatrenie 1.2 - Obnova budovy č.119	Projekt 1.2.1 - Vytvorenie priestorov pre aktivity miestnej komunity	Hospodárska oblasť - Obecné budovy
Opatrenie 1.3 - Vysporiadanie pozemkov pod miestnymi komunikáciami	Projekt 1.3.1 - Vysporiadanie vlastníckych vzťahov k pozemkom pod komunikáciami v obci	Hospodárska oblasť - Dopravná
Opatrenie 1.4 - Úprava verejných priestranstiev	Projekt 1.4.1 - Revitalizácia verejných priestranstiev	Hospodárska oblasť - Vzhľad obce

Tabuľka - Opatrenia, projekty a aktivity v rámci Sociálnej oblasti

Opatrenie	Projekt/Aktivita	Prioritná oblasť
Opatrenie 2.1 - Vytvorenie predajne potravín	Projekt 2.1.1 - Vybudovanie predajne potravín	Sociálna - životná úroveň
Opatrenie 2.2 - Vybudovanie bytového domu	Projekt 2.2.1 - Zabezpečenie pozemku pre bytový dom	Sociálna - životná úroveň
	Projekt 2.2.2 - Výstavba obecného bytového domu	Sociálna - životná úroveň
Opatrenie 2.3 - Vybudovanie oddychovej zóny	Projekt 2.3.1 - Vybudovanie oddychovej zóny	Sociálna - voľnočasové aktivity
Opatrenie 2.4 - Modernizácia detského ihriska	Projekt 2.4.1 - Revitalizácia detského ihriska	Sociálna - voľnočasové aktivity
Opatrenie 2.5 - Vytvorenie klubu dôchodcov	Projekt 2.5.1 - Zriadenie klubu dôchodcov	Sociálna - voľnočasové aktivity
Opatrenie 2.6 - Vybudovanie turistického chodníka	Projekt 2.6.1 - Vybudovanie značeného turistického a náučného chodníka Rudinka - Závršie	Sociálna - voľnočasové aktivity



Program rozvoja obce Rudinka

Tabuľka - Opatrenia, projekty a aktivity v rámci Environmentálnej oblasti

Opatrenie	Projekt/Aktivita	Prioritná oblasť
Opatrenie 3.1 - Vybudovanie ČOV	Projekt 3.1.1 - Vybudovanie ČOV	Environmentálna - ochrana životného prostredia
Opatrenie 3.2 - Vybudovanie kanalizácie	Projekt 3.2.1 - Vybudovanie kanalizácie v obci	Environmentálna - ochrana životného prostredia
Opatrenie 3.3 - Vybudovanie zberného miesta	Projekt 3.3.1 - Vybudovanie zberného miesta pre separovaný zber odpadu	Environmentálna - ochrana životného prostredia

Typ ukazovateľa	Názov ukazovateľa	Definícia	Informačný zdroj	Merná jednotka	Východisková hodnota	Cieľová hodnota	
					2016	2019	2022
1. PRIORITNÁ OBLASŤ - Hospodárska							
Projekt 1.1.1 - Vybudovanie technickej budovy v obci							
Výsledok	Plocha budovy	Celková podlahová plocha technickej budovy	PD a interná evidencia OÚ	m2	0	100	--
Dopad	Počet užívateľov	Celkové množstvo osôb, ktoré týždenne budovu využívajú		počet	0	20	22
Projekt 1.2.1 - Vytvorenie priestorov pre aktivity miestnej komunity							
Výsledok	Plocha objektu	Celkový plošný obsah objektu	PD a interná evidencia OÚ	m2	0	65	---
Dopad	Počet užívateľov	Celkový počet užívateľov budovy týždenne		počet	0	20	22
Projekt 1.3.1 - Vysporiadanie vlastníckych vzťahov k pozemkom pod komunikáciami v obci							
Výsledok	Počet vysporiadaných pozemkov	Celkový počet pozemkov, ku ktorým budú vysporiadané vlastnícke vzťahy	PD a interná evidencia OÚ	počet	0	---	65
Dopad	Počet vlastníkov	Celkové množstvo osôb, ktoré vlastní pozemky pod komunikáciami		počet	0	---	200



Program rozvoja obce Rudinka

		i					
Dopad	Počet užívateľov	Celkový počet užívateľov komunikácií denne		počet	0	---	100
Projekt 1.4.1 - Revitalizácia verejných priestranstiev							
Výsledok	Plocha priestranstiev	Celkový plošný obsah revitalizovaných priestranstiev	PD a interná evidencia OÚ	m2	0	1500	---
Výsledok	Dĺžka chodníka	Celková dĺžka vybudovaného chodníka		m	0	120	--
Dopad	Počet dotknutých osôb	Celkový počet osôb, ktorých sa revitalizácia dotkne		počet	0	394	396
2. PRIORITNÁ OBLASŤ - Sociálna							
Projekt 2.1.1 - Vybudovanie predajne potravín							
Výsledok	Plocha predajne	Celkový plošný obsah predajne	PD a interná evidencia OÚ	m2	0	0	60
Dopad	Počet dotknutých osôb	Celkový počet osôb, ktorých sa vybudovanie predajne dotkne		počet	0	0	396
Projekt 2.2.1 - Zabezpečenie pozemku pre bytový dom							
Výsledok	Plocha pozemku	Celková plocha pozemku pod bytový dom	PD a interná evidencia OÚ	m2	0	500	---
Projekt 2.2.2 - Výstavba obecného bytového domu							
Výsledok	Plocha budovy	Celkový plošný obsah budovy	PD a interná evidencia OÚ	m2	0	0	600
Dopad	Počet bytov	Celkový počet bytov v budove		počet	0	0	11
Dopad	Počet užívateľov	Celkový počet osôb, ktoré budú v bytoch bývať		počet	0	0	30
Projekt 2.3.1 - Vybudovanie oddychovej zóny							
Výsledok	Plocha zóny	Celkový plošný obsah vybudovanej oddychovej zóny	PD a interná evidencia	m2	0	2000	---
Výsledok	Počet užívateľov	Celkový počet		počet	0	20	22



Program rozvoja obce Rudinka

		užívateľov oddychovej zóny denne	ia OÚ				
Projekt 2.4.1 - Revitalizácia detského ihriska							
Výsledok	Plocha ihriska	Celkový plošný obsah ihriska	PD a interná evidenc ia OÚ	m2	0	0	900
Výsledok	Počet doplnených zariadení	Celkový počet doplnených zariadení		počet	0	0	3
Dopad	Počet užívateľov	Celkový počet osôb, ktoré denne navštívia ihrisko		počet	0	0	15
Projekt 2.5.1 - Zriadenie klubu dôchodcov							
Dopad	Počet stretnutí	Celkový počet stretnutí v rámci klubu ročne	PD a interná evidenc ia OÚ	počet	0	0	20
Dopad	Počet členov	Celkový počet osôb, ktoré budú členmi klubu		počet	0	0	30
Projekt 2.6.1 - Vybudovanie značeného turistického a náučného chodníka Rudinka - Závršie							
Výsledok	Dĺžka chodníka	Celková dĺžka vybudovaného turistického chodníka	PD a interná evidenc ia OÚ	m	0	2000	---
Dopad	Počet návštevníkov	Celkový počet návštevníkov turistického chodníka ročne		počet	0	500	600
3. PRIORITNÁ OBLASŤ - Environmentálna							
Projekt 3.1.1 - Vybudovanie ČOV							
Dopad	Počet napojených domácností	Celkový počet domácností, ktoré budú napojené na ČOV	PD a interná evidenc ia OÚ	m	0	0	100
Dopad	Počet dotknutých osôb	Celkový počet osôb, ktorých sa vybudovanie ČOV dotkne		počet	0	0	396
Projekt 3.2.1 - Vybudovanie kanalizácie v obci							
Výsledok	Dĺžka kanalizácia	Celková dĺžka vybudovanie kanalizačnej siete	PD a interná evidenc	m	0	0	2000
Dopad	Počet napojených domácností	Celkový počet domácností,		počet	0	0	100



Program rozvoja obce Rudinka

		ktoré budú napojené na obecnú kanalizáciu	ia OÚ				
Projekt 3.3.1 - Vybudovanie zberného miesta pre separovaný zber odpadu							
Výsledok	Plocha zberného miesta	Celkový plošný obsah zberného miesta	PD a interná evidencia OÚ	m2	0	100	---
Výsledok	Počet druhov odpadov	Celkový počet druhov odpadu, ktoré budú separované		počet	0	7	8

Základné údaje o projektovom zámere č. 1.1.1

Názov projektu	Vybudovanie technickej budovy v obci
Garant	Obec Rudinka
Partneri garanta (spolupráca s ...)	Projektová kancelária, externý manažment, stavebný úrad
Začatie a ukončenie projektu (od do)	2016-2017
Stav projektu pred realizáciou	Absencia priestorov pre centrálnu skladovanie materiálu, parkovanie techniky obce. Pripravená projektová dokumentácia
Cieľ projektu	Vybudovanie obecnej budovy využívanej za účelom skladovania materiálu a techniky
Výstupy	Vybudovaná technická budova
Užívatelia	Obyvatelia obce, zamestnanci OÚ
Indikátory monitoringu	Plocha budovy, počet užívateľov
Poznámky	----

Realizácia projektu

Fáza/míľnik	Súčinnosť iného odboru alebo subjektu	Termín (mesiac/rok)
Vypracovanie projektovej dokumentácie	Projektová kancelária	Pripravená
Spracovanie a registrácia žiadosti o NFP, zhromaždenie príloh	Externý manažment v spolupráci s obecným úradom	07-09/2016
Predloženie projektu	Obec Rudinka	2016
Realizácia	Externý dodávateľ	05-10/2017
Kolaudácia	Stavebný úrad	11/2017

Financovanie projektu

Druh výdavku	Náklady spolu (eur)	z toho verejné zdroje				z toho súkromné zdroje
		EU	ŠR	VÚC	Obec	
Príprava a realizácia projektu	80 000	60000	16000	0	4000	0
Spolu	80 000	60000	16000	0	4000	0



Program rozvoja obce Rudinka

Základné údaje o projektovom zámere č. 1.2.1

Názov projektu	Vytvorenie priestorov pre aktivity miestnej komunity
Garant	Obec Rudinka
Partneri garanta (spolupráca s ...)	Projektová kancelária, externý manažment, stavebný úrad
Začatie a ukončenie projektu (od do)	2016-2018
Stav projektu pred realizáciou	Nevyužitá budova, kde v minulosti sídlil miestny národný výbor a požiarnici, pripravená projektová dokumentácia
Cieľ projektu	Zlepšenie stavu obecných budov
Výstupy	Vybudovaný priestor pre aktivity miestnej komunity
Užívatelia	Obyvatelia obce, návštevníci obce
Indikátory monitoringu	Plocha budovy, počet užívateľov
Poznámky	----

Realizácia projektu

Fáza/míľnik	Súčinnosť iného odboru alebo subjektu	Termín (mesiac/rok)
Vypracovanie projektovej dokumentácie	Projektová kancelária	Pripravená
Spracovanie a registrácia žiadosti o NFP, zhromaždenie príloh	Externý manažment v spolupráci s obecným úradom	2017
Predloženie projektu	Obec Rudinka	2017
Realizácia	Externý dodávateľ	2018
Kolaudácia	Stavebný úrad	2018

Financovanie projektu

Druh výdavku	Náklady spolu (eur)	z toho verejné zdroje				z toho súkromné zdroje
		EU	ŠR	VÚC	Obec	
Príprava a realizácia projektu	100 000	75 000	20000	0	5000	0
Spolu	100 000	75 000	20000	0	5000	0

Základné údaje o projektovom zámere č. 1.3.1

Názov projektu	Vysporiadanie vlastníckych vzťahov k pozemkom pod komunikáciami v obci
Garant	Obec Rudinka
Partneri garanta (spolupráca s ...)	Projektová kancelária, externý manažment, stavebný úrad
Začatie a ukončenie projektu (od do)	2016-2020
Stav projektu pred realizáciou	Nevysporiadané vlastnícke vzťahy k pozemkom pod miestnymi komunikáciami
Cieľ projektu	Pozemky pod obecnými komunikáciami vo vlastníctve obce
Výstupy	Vysporiadané majetkové vzťahy



Program rozvoja obce Rudinka

Užívatelia	Obyvatelia obce, návštevníci obce					
Indikátory monitoringu	Počet vysporiadaných pozemkov, počet vlastníkov pozemkov, počet užívateľov komunikácie					
Poznámky	----					
Realizácia projektu						
Fáza/míľnik	Súčinnosť iného odboru alebo subjektu				Termín (mesiac/rok)	
Vypracovanie projektovej dokumentácie	Projektová kancelária				Pripravená	
Spracovanie a registrácia žiadosti o NFP, zhromaždenie príloh	Externý manažment v spolupráci s obecným úradom				2016	
Predloženie projektu	Obec Rudinka				2016	
Realizácia	Externý dodávateľ				2016-2020	
Financovanie projektu						
Druh výdavku	Náklady spolu (eur)	z toho verejné zdroje				z toho súkromné zdroje
		EU	ŠR	VÚC	Obec	
Príprava a realizácia projektu	5000	0	0	0	5000	0
Spolu	5000	0	0	0	5000	0

Základné údaje o projektovom zámere č. 1.4.1

Názov projektu	Revitalizácia verejných priestranstiev	
Garant	Obec Rudinka	
Partneri garanta (spolupráca s ...)	Projektová kancelária, externý manažment, stavebný úrad	
Začatie a ukončenie projektu (od do)	2016-2017	
Stav projektu pred realizáciou	Neestetickosť vzhľadu verejných priestranstiev, potreba revitalizácie a skvalitnenie vzhľadu verejných priestranstiev, pripravená projektová dokumentácia	
Cieľ projektu	Skvalitnenie vzhľadu obce	
Výstupy	Revitalizované verejné priestranstvá, vybudované chodníky	
Užívatelia	Obyvatelia obce, návštevníci obce	
Indikátory monitoringu	Plocha priestranstiev, dĺžka chodníkov, počet dotknutých osôb	
Poznámky	----	
Realizácia projektu		
Fáza/míľnik	Súčinnosť iného odboru alebo subjektu	Termín (mesiac/rok)
Vypracovanie projektovej dokumentácie	Projektová kancelária	Pripravená
Spracovanie a registrácia žiadosti o NFP, zhromaždenie príloh	Externý manažment v spolupráci s obecným úradom	Pripravená
Predloženie projektu	Obec Rudinka	2016



Program rozvoja obce Rudinka

Realizácia	Externý dodávateľ	09/2016-10/2017				
Kolaudácia	Stavebný úrad	11/2017				
Financovanie projektu						
Druh výdavku	Náklady spolu (eur)	z toho verejné zdroje				z toho súkromné zdroje
		EU	ŠR	VÚC	Obec	
Príprava a realizácia projektu	126 000	94 500	25200	0	6300	0
Spolu	126 000	94 500	25200	0	6300	0

Základné údaje o projektovom zámere č. 2.1.1						
Názov projektu		Vybudovanie predajne potravín				
Garant		Obec Rudinka				
Partneri garanta (spolupráca s ...)		Projektová kancelária, externý manažment, stavebný úrad				
Začatie a ukončenie projektu (od do)		2019-2020				
Stav projektu pred realizáciou		Chýbajúce služby v obce, absencia možnosti nákupu základných potravín v obci				
Cieľ projektu		Zlepšenie životnej úrovne obyvateľov obce				
Výstupy		Vybudovaná obecná predajňa potravín				
Užívatelia		Obyvatelia obce, návštevníci obce				
Indikátory monitoringu		Plocha predajne, počet dotknutých osôb				
Poznámky		----				
Realizácia projektu						
Fáza/míľnik		Súčinnosť iného odboru alebo subjektu			Termín (mesiac/rok)	
Vypracovanie projektovej dokumentácie		Projektová kancelária			01-02/2019	
Spracovanie a registrácia žiadosti o NFP, zhromaždenie príloh		Externý manažment v spolupráci s obecným úradom			02-04/2019	
Predloženie projektu		Obec Rudinka			06-08/2019	
Realizácia		Externý dodávateľ			12/2019-11/2020	
Kolaudácia		Stavebný úrad			12/2020	
Financovanie projektu						
Druh výdavku		Náklady spolu (eur)		z toho verejné zdroje		z toho súkromné zdroje
		EU	ŠR	VÚC	Obec	
Príprava a realizácia projektu	100 000	75 000	20 000	0	5000	0
Spolu	100 000	75 000	20 000	0	5000	0

Základné údaje o projektovom zámere č. 2.2.1						
Názov projektu	Zabezpečenie pozemku pre bytový dom					
Garant	Obec Rudinka					
Partneri garanta (spolupráca s ...)	Urbárske spoločenstvo					



Program rozvoja obce Rudinka

Začatie a ukončenie projektu (od do)		2018				
Stav projektu pred realizáciou		Absencia nájomných bytov v obci, prisľúbenie pozemku od urbárskeho spoločenstva				
Cieľ projektu		Zvýšenie životnej úrovne, možnosti bývania a pritiahnutie mladých rodín do obce				
Výstupy		Pozemok vo vlastníctve obce				
Užívatelia		Obyvatelia obce, návštevníci obce				
Indikátory monitoringu		Plocha pozemku				
Poznámky		----				
Realizácia projektu						
Fáza/míľnik		Súčinnosť iného odboru alebo subjektu			Termín (mesiac/rok)	
Realizácia					2018	
Financovanie projektu						
Druh výdavku	Náklady spolu (eur)	z toho verejné zdroje				z toho súkromné zdroje
		EU	ŠR	VÚC	Obec	
Príprava a realizácia projektu	0	0	0	0	0	0
Spolu	0	0	0	0	0	0

Základné údaje o projektovom zámere č. 2.2.2			
Názov projektu		Výstavba obecného bytového domu	
Garant		Obec Rudinka	
Partneri garanta (spolupráca s ...)		Projektová kancelária, externý manažment, stavebný úrad	
Začatie a ukončenie projektu (od do)		2018-2019	
Stav projektu pred realizáciou		Absencia nájomných bytov v obci, prisľúbenie pozemku od urbárskeho spoločenstva	
Cieľ projektu		Zvýšenie životnej úrovne, možnosti bývania a pritiahnutie mladých rodín do obce	
Výstupy		Obecná bytovka	
Užívatelia		Obyvatelia obce, návštevníci obce	
Indikátory monitoringu		Plocha budovy, počet bytov, počet užívateľov	
Poznámky		----	
Realizácia projektu			
Fáza/míľnik	Súčinnosť iného odboru alebo subjektu	Termín (mesiac/rok)	
Vypracovanie projektovej dokumentácie	Projektová kancelária	10/2018-02/2019	
Spracovanie a registrácia žiadosti o NFP, zhromaždenie príloh	Externý manažment v spolupráci s obecným úradom	02-04/2019	
Predloženie projektu	Obec Rudinka	05-06/2019	
Realizácia	Externý dodávateľ	08/2019-12/2020	
Kolaudácia	Stavebný úrad	12/2020	
Financovanie projektu			
Druh výdavku	Náklady spolu	z toho verejné zdroje	z toho



Program rozvoja obce Rudinka

	(eur)					súkromné zdroje
		EU	ŠR	VÚC	Obec	
Príprava a realizácia projektu	500 000	375 000	100000	0	25000	0
Spolu	500 000	375 000	100000	0	25000	0

Základné údaje o projektovom zámere č. 2.3.1

Názov projektu	Vybudovanie oddychovej zóny
Garant	Obec Rudinka
Partneri garanta (spolupráca s ...)	Projektová kancelária, externý manažment, stavebný úrad
Začatie a ukončenie projektu (od do)	2017-2018
Stav projektu pred realizáciou	Absencia voľnočasových aktivít a možností oddychu na území obce
Cieľ projektu	Zlepšenie možností voľnočasových aktivít
Výstupy	Vybudovaná oddychová rekreačná zóna
Užívatelia	Obyvatelia obce, návštevníci obce
Indikátory monitoringu	Plocha oddychovej zóny, počet užívateľov
Poznámky	----

Realizácia projektu

Fáza/míľnik	Súčinnosť iného odboru alebo subjektu	Termín (mesiac/rok)
Realizácia	Externý dodávateľ	2017-2018
Kolaudácia	Stavebný úrad	

Financovanie projektu

Druh výdavku	Náklady spolu (eur)	z toho verejné zdroje				z toho súkromné zdroje
		EU	ŠR	VÚC	Obec	
Príprava a realizácia projektu	3000	0	0	0	3000	0
Spolu	3000	0	0	0	3000	0

Základné údaje o projektovom zámere č. 2.4.1

Názov projektu	Revitalizácia detského ihriska
Garant	Obec Rudinka
Partneri garanta (spolupráca s ...)	Externý dodávateľ
Začatie a ukončenie projektu (od do)	2021
Stav projektu pred realizáciou	Nevyhovujúci stav detského ihriska, zastarané atrakcie
Cieľ projektu	Zlepšenie možností voľnočasových aktivít v obci
Výstupy	Revitalizované detské ihrisko
Užívatelia	Obyvatelia obce, návštevníci obce, deti
Indikátory monitoringu	Počet doplnených zariadení, plocha ihriska, počet užívateľov
Poznámky	----
Realizácia projektu	



Program rozvoja obce Rudinka

Fáza/míľnik	Súčinnosť iného odboru alebo subjektu	Termín (mesiac/rok)				
Realizácia	Externý dodávateľ	1000				
Financovanie projektu						
Druh výdavku	Náklady spolu (eur)	z toho verejné zdroje				z toho súkromné zdroje
		EU	ŠR	VÚC	Obec	
Príprava a realizácia projektu	1000	0	0	0	1000	0
Spolu	1000	0	0	0	1000	0

Základné údaje o projektovom zámere č. 2.5.1

Názov projektu	Zriadenie klubu dôchodcov
Garant	Obec Rudinka
Partneri garanta (spolupráca s ...)	---
Začatie a ukončenie projektu (od do)	2020
Stav projektu pred realizáciou	Chýbajúce možnosti voľnočasových aktivít v obci pre rôzne vekové skupiny
Cieľ projektu	Zlepšenie možností trávenia voľného času seniorov
Výstupy	Zriadený klub dôchodcov
Užívatelia	Obyvatelia obce, návštevníci obce
Indikátory monitoringu	Počet stretnutí, počet členov klubu
Poznámky	----

Realizácia projektu

Fáza/míľnik	Súčinnosť iného odboru alebo subjektu	Termín (mesiac/rok)				
Realizácia		5000				
Financovanie projektu						
Druh výdavku	Náklady spolu (eur)	z toho verejné zdroje				z toho súkromné zdroje
		EU	ŠR	VÚC	Obec	
Príprava a realizácia projektu	5000	0	0	2500	2500	0
Spolu	5000	0	0	2500	2500	0

Základné údaje o projektovom zámere č. 2.6.1

Názov projektu	Vybudovanie značeného turistického a náučného chodníka Rudinka - Závršie
Garant	Obec Rudinka
Partneri garanta (spolupráca s ...)	Projektová kancelária, externý manažment, stavebný úrad
Začatie a ukončenie projektu (od do)	2017-2018
Stav projektu pred realizáciou	Chýbajúce možnosti športového vyžitia
Cieľ projektu	Vytvorenie možností športového vyžitia
Výstupy	Značený turistický a náučný chodník



Program rozvoja obce Rudinka

Užívatelia	Obyvatelia obce, návštevníci obce					
Indikátory monitoringu	Dĺžka chodníka, počet návštevníkov					
Poznámky	----					
Realizácia projektu						
Fáza/míľnik	Súčinnosť iného odboru alebo subjektu				Termín (mesiac/rok)	
Vypracovanie projektovej dokumentácie	Projektová kancelária				01-02/2017	
Spracovanie a registrácia žiadosti o NFP, zhromaždenie príloh	Externý manažment v spolupráci s obecným úradom				03-04/2017	
Predloženie projektu	Obec Rudinka				06/2017	
Realizácia	Externý dodávateľ				10/2017-10/2018	
Kolaudácia	Stavebný úrad				11/2018	
Financovanie projektu						
Druh výdavku	Náklady spolu (eur)	z toho verejné zdroje				z toho súkromné zdroje
		EU	ŠR	VÚC	Obec	
Príprava a realizácia projektu	20 000	15000	4000	0	1000	0
Spolu	20 000	15000	4000	0	1000	0

Základné údaje o projektovom zámere č. 3.1.1

Názov projektu	Vybudovanie ČOV	
Garant	Obec Rudinka	
Partneri garanta (spolupráca s ...)	Projektová kancelária, externý manažment, stavebný úrad, obec Rudina, obec Rudinská	
Začatie a ukončenie projektu (od do)	2020-2022	
Stav projektu pred realizáciou	Absencia ČOV, pripravený projekt	
Cieľ projektu	Dobudovanie technickej infraštruktúry obce, zvýšenie ochrany životného prostredia	
Výstupy	ČOV	
Užívatelia	Obyvatelia obce, návštevníci obce	
Indikátory monitoringu	Počet napojených domácností, počet dotknutých osôb	
Poznámky	----	
Realizácia projektu		
Fáza/míľnik	Súčinnosť iného odboru alebo subjektu	Termín (mesiac/rok)
Vypracovanie projektovej dokumentácie	Projektová kancelária	Pripravená
Spracovanie a registrácia žiadosti o NFP, zhromaždenie príloh	Externý manažment v spolupráci s obecným úradom	01-03/2020
Predloženie projektu	Obec Rudinka	04-06/2020
Realizácia	Externý dodávateľ	10/2020-10/2022
Kolaudácia	Stavebný úrad	11/2022
Financovanie projektu		



Program rozvoja obce Rudinka

Druh výdavku	Náklady spolu (eur)	z toho verejné zdroje				z toho súkromné zdroje
		EU	ŠR	VÚC	Obec	
Príprava a realizácia projektu	50000	37500	10000	0	2500	0
Spolu	50000	37500	10000	0	2500	0

Základné údaje o projektovom zámere č. 3.2.1

Názov projektu	Vybudovanie kanalizácie v obci
Garant	Obec Rudinka
Partneri garanta (spolupráca s ...)	Projektová kancelária, externý manažment, stavebný úrad
Začatie a ukončenie projektu (od do)	2020-2022
Stav projektu pred realizáciou	Absencia kanalizačnej siete, nedobudovaná technická infraštruktúra, využívanie vlastných studní a septikov, pripravená projektová dokumentácia
Cieľ projektu	Zlepšenie ochrany životného prostredia, dobudovanie technickej infraštruktúry
Výstupy	Vybudovaná kanalizačná sieť
Užívatelia	Obyvatelia obce, návštevníci obce
Indikátory monitoringu	Dĺžka kanalizácie, počet napojených domácností
Poznámky	----

Realizácia projektu

Fáza/míľnik	Súčinnosť iného odboru alebo subjektu	Termín (mesiac/rok)
Vypracovanie projektovej dokumentácie	Projektová kancelária	Pripravená
Spracovanie a registrácia žiadosti o NFP, zhromaždenie príloh	Externý manažment v spolupráci s obecným úradom	01-03/2020
Predloženie projektu	Obec Rudinka	04-06/2020
Realizácia	Externý dodávateľ	10/2020-10/2022
Kolaudácia	Stavebný úrad	11/2022

Financovanie projektu

Druh výdavku	Náklady spolu (eur)	z toho verejné zdroje				z toho súkromné zdroje
		EU	ŠR	VÚC	Obec	
Príprava a realizácia projektu	100 000	75 000	20000	0	5000	0
Spolu	100 000	75 000	20000	0	5000	0

Základné údaje o projektovom zámere č. 3.3.1

Názov projektu	Vybudovanie zberného miesta pre separovaný zber odpadu
----------------	---



Program rozvoja obce Rudinka

Garant	Obec Rudinka					
Partneri garanta (spolupráca s ...)	--					
Začatie a ukončenie projektu (od do)	2016-2017					
Stav projektu pred realizáciou	Chýbajúce centralizované miesto pre separovanie odpadu					
Cieľ projektu	Zlepšenie ochrany životného prostredia, možnosti separovania odpadu priamo v obci					
Výstupy	Zberné miesto					
Užívatelia	Obyvatelia obce, návštevníci obce					
Indikátory monitoringu	Plocha zberného miesta, počet druhov zbieraných odpadov					
Poznámky	----					
Realizácia projektu						
Fáza/míľnik	Súčinnosť iného odboru alebo subjektu			Termín (mesiac/rok)		
Realizácia	Externý dodávateľ			2016-2017		
Financovanie projektu						
Druh výdavku	Náklady spolu (eur)	z toho verejné zdroje				z toho súkromné zdroje
		EU	ŠR	VÚC	Obec	
Príprava a realizácia projektu	3000	0	0	0	1500	1500
Spolu	3000	0	0	0	1500	1500



ČASŤ D – REALIZAČNÁ ČASŤ

Realizačná časť je zameraná na popis postupov inštitucionálneho a organizačného zabezpečenia realizácie programu rozvoja obce, systém monitorovania a hodnotenia plnenia programu rozvoja obce s ustanovením merateľných ukazovateľov, vecný a časový harmonogram realizácie programu rozvoja obce s formou akčných plánov. Realizačná časť obsahuje:

- východiská,
- popis úloh jednotlivých partnerov pri realizácii PRO,
- popis postupov inštitucionálneho a organizačného zabezpečenia,
- stručný popis komunikačnej stratégie PRO k jednotlivým cieľovým skupinám,
- popis systému monitorovania a hodnotenia plnenia PRO,
- akčný plán obce.

5.1 Východiská a popis úloh jednotlivých partnerov pri realizácii

Pri realizácii PRO vystupujú ako partneri samosprávy obce Rudinka obyvatelia obce, ktorí participovali na príprave dokumentu cez účasť na dotazníkovom prieskume, kde definovali svoje požiadavky. Následne aktívne pristupovali k prerokovaniu finálneho návrhu PRO. V rámci prípravy dokumentu bol vypracovaný dotazník, ktorý bol distribuovaný do domácností. Rovnako tak poslanci a zamestnanci OÚ boli prizvaní ku konzultácii jednotlivých častí strategického dokumentu.

5.2 Popis postupov organizačného a inštitucionálneho zabezpečenia

Realizácia PRO je činnosťou samosprávy obce, a tá ju vykonáva prostredníctvom svojich orgánov. Samospráva jedenkrát ročne získa a spracuje pripomienky poslancov, OÚ, partnerov a verejnosti, do leta v čase začiatku prípravy rozpočtu na ďalší rok. Táto činnosť naplánovaná do termínu december príslušného roku, kedy bude predložené hodnotenie PRO za predchádzajúci rok, aj jeho prípadná aktualizácia.

Vo vzťahu k realizácii PRO obecné zastupiteľstvo berie na vedomie návrh strategickej časti dokumentu, schvaľuje celý dokument PRO a každoročne schvaľuje vyhodnotenie jeho plnenia. Obecné zastupiteľstvo taktiež schvaľuje spolufinancovanie projektov. Obecné zastupiteľstvo schvaľuje každoročne hodnotiace a monitorovacie správy, rozhoduje o prípadných zmenách a aktualizácii programu.

Najvyšším výkonným orgánom obce a jeho predstaviteľom je starosta. Rozhoduje vo všetkých veciach správy obce, ktoré nespádajú do právomocí a kompetencií obecného zastupiteľstva. Starosta - starostka sa spolupodieľa na príprave dokumentu, riadila proces realizácie, podpisuje schválenie celého dokumentu, vykonáva uznesenia a zastupuje obec vo vzťahu k Programu rozvoja obce Rudinka k štátnym orgánom, k právnickým a fyzickým osobám. Inštitucionálnu a administratívnu stránku zabezpečuje obecný úrad.

5.3 Komunikačná stratégia

Rôzne formy komunikácie budú súčasťou každého z pripravovaných a realizovaných projektov PRO v rámci povinnej i nep povinnej činnosti informovania a publicity (pri projektoch financovaných z EŠIF a dotačných titulov), alebo v rámci komunikácie zainteresovaných cieľových skupín pri príprave a realizácii jednotlivých projektov.



Program rozvoja obce Rudinka

Komunikácia prebieha priamou účasťou na zasadnutiach obecného zastupiteľstva. Dôležitým nástrojom komunikácie je pre obec webová stránka, informačné tabule a rozhlas. Komunikácia s obyvateľmi prebieha neustále až do ukončenia platnosti PRO. Ďalším nástrojom komunikácie sú i rokovania v rámci obecného zastupiteľstva, kde materiál na rokovanie pripravuje starosta obce v súčinnosti so zamestnancami obce. Rovnako tak hlavný kontrolór, vychádzajúc z definície jeho funkcie, môže dať stanovisko k prerokovanému materiálu.

Tabuľka - Komunikačný plán pre fázu realizácie PRO

Časový rámec	Miesto konania	Cieľová skupina	Forma	Téma, ciele	Vstupné údaje	Výstupy
10/2016	OÚ	Poslanci	Pracovné stretnutie	Projektové zámery na rok 2017	Základné údaje o projektových zámeroch	Návrh časového, inštitucionálneho a finančného zabezpečenia projektových zámerov na rok 2017
10/2016	OÚ	Občania	Verejné prerokovanie	Projektové zámery na rok 2017	Návrh časového, inštitucionálneho a finančného zabezpečenia projektových zámerov na rok 2017	Pripomienky a návrhy občanov
11/2016	OÚ	Poslanci	Pracovné stretnutie	Prepojenie PRO a programového rozpočtovania	Metodika programového rozpočtovania, výsledky hospodárenia 2016	Návrhy štruktúry programového rozpočtu na rok 2017
12/2016	OÚ	Občania	Verejné prerokovanie	Rozpočet obce na rok 2017	Návrh rozpočtu obce na rok 2017	Pripomienky a návrhy občanov, ponuka pre súkromných investorov
10/2017	OÚ	Poslanci	Pracovné stretnutie	Projektové zámery na rok 2018	Základné údaje o projektových zámeroch	Návrh časového, inštitucionálneho a finančného zabezpečenia projektových zámerov na rok 2018
10/2017	OÚ	Občania	Verejné prerokovanie	Projektové zámery na rok 2018	Návrh časového, inštitucionálneho a finančného zabezpečenia projektových zámerov na rok 2018	Pripomienky a návrhy občanov
11/2017	OÚ	Poslanci	Pracovné stretnutie	Prepojenie PRO a programového rozpočtovania	Metodika programového rozpočtovania, výsledky hospodárenia 2017	Návrhy štruktúry programového rozpočtu na rok 2018
12/2017	OÚ	Občania	Verejné prerokovanie	Rozpočet obce na rok 2018	Návrh rozpočtu obce na rok 2018	Pripomienky a návrhy občanov, ponuka pre súkromných investorov
10/2018	OÚ	Poslanci	Pracovné	Projektové	Základné údaje o	Návrh časového,



Program rozvoja obce Rudinka

			stretnutie	zámery na rok 2019	projektových zámeroch	inštitucionálneho a finančného zabezpečenia projektových zámerov na rok 2019
10/2018	OÚ	Občania	Verejné prerokovanie	Projektové zámery na rok 2019	Návrh časového, inštitucionálneho a finančného zabezpečenia projektových zámerov na rok 2019	Pripomienky a návrhy občanov
11/2018	OÚ	Poslanci	Pracovné stretnutie	Prepojenie PRO a programového rozpočtovania	Metodika programového rozpočtovania, výsledky hospodárenia 2018	Návrhy štruktúry programového rozpočtu na rok 2019
12/2018	OÚ	Občania	Verejné prerokovanie	Rozpočet obce na rok 2019	Návrh rozpočtu obce na rok 2019	Pripomienky a návrhy občanov, ponuka pre súkromných investorov
10/2019	OÚ	Poslanci	Pracovné stretnutie	Projektové zámery na rok 2020	Základné údaje o projektových zámeroch	Návrh časového, inštitucionálneho a finančného zabezpečenia projektových zámerov na rok 2020
10/2019	OÚ	Občania	Verejné prerokovanie	Projektové zámery na rok 2020	Návrh časového, inštitucionálneho a finančného zabezpečenia projektových zámerov na rok 2020	Pripomienky a návrhy občanov
11/2019	OÚ	Poslanci	Pracovné stretnutie	Prepojenie PRO a programového rozpočtovania	Metodika programového rozpočtovania, výsledky hospodárenia 2019	Návrhy štruktúry programového rozpočtu na rok 2020
12/2019	OÚ	Občania	Verejné prerokovanie	Rozpočet obce na rok 2020	Návrh rozpočtu obce na rok 2020	Pripomienky a návrhy občanov, ponuka pre súkromných investorov
10/2020	OÚ	Poslanci	Pracovné stretnutie	Projektové zámery na rok 2021	Základné údaje o projektových zámeroch	Návrh časového, inštitucionálneho a finančného zabezpečenia projektových zámerov na rok 2021
10/2020	OÚ	Občania	Verejné prerokovanie	Projektové zámery na rok 2021	Návrh časového, inštitucionálneho a finančného zabezpečenia projektových zámerov na rok 2021	Pripomienky a návrhy občanov
11/2020	OÚ	Poslanci	Pracovné stretnutie	Prepojenie PRO a programového	Metodika programového rozpočtovania,	Návrhy štruktúry programového rozpočtu na rok 2020



Program rozvoja obce Rudinka

				rozpočtovania	výsledky hospodárenia 2021	
12/2020	OÚ	Občania	Verejné prerokovanie	Rozpočet obce na rok 2021	Návrh rozpočtu obce na rok 2021	Pripomienky a návrhy občanov, ponuka pre súkromných investorov
10/2021	OÚ	Poslanci	Pracovné stretnutie	Projektové zámery na rok 2022	Základné údaje o projektových zámeroch	Návrh časového, inštitucionálneho a finančného zabezpečenia projektových zámerov na rok 2022
10/2021	OÚ	Občania	Verejné prerokovanie	Projektové zámery na rok 2022	Návrh časového, inštitucionálneho a finančného zabezpečenia projektových zámerov na rok 2022	Pripomienky a návrhy občanov
11/2021	OÚ	Poslanci	Pracovné stretnutie	Prepojenie PRO a programového rozpočtovania	Metodika programového rozpočtovania, výsledky hospodárenia 2022	Návrhy štruktúry programového rozpočtu na rok 2022
12/2021	OÚ	Občania	Verejné prerokovanie	Rozpočet obce na rok 2022	Návrh rozpočtu obce na rok 2022	Pripomienky a návrhy občanov, ponuka pre súkromných investorov

5.4 Systém monitorovania, hodnotenia a aktualizácie PRO

Cieľom monitoringu akčného plánu a projektových zámerov obce Rudinka je zostaviť komplexnú informáciu o tom, ako sa plnia opatrenia navrhnuté v PRO počas celého obdobia platnosti dokumentu. Tieto údaje sú k dispozícii pre samosprávu a širokú verejnosť.

Samospráva jedenkrát ročne získa a spracuje pripomienky partnerov, OÚ, poslancov a verejnosti, do leta v čase začiatku prípravy rozpočtu na ďalší rok. Táto činnosť je naplánovaná do termínu príslušného roku, kedy bude predložené hodnotenie PRO za predchádzajúci rok, jeho prípadná aktualizácia, hodnotenie ukazovateľov vrátane korekcií v rámci pravidelného každoročného hodnotenia. V prípade nutnosti korekcií mimo stanovené termíny vykoná korekciu starosta obce.

Akčný plán je zoradený podľa opatrení a aktivít. Realizáciu navrhnutých aktivít a ich monitoring zabezpečuje štatutárny zástupca obce Rudinka, alebo poverený pracovník obecného úradu. V niektorých prípadoch je ako realizátor danej aktivity uvedený iný subjekt (investor, prevádzkovateľ, partnerská inštitúcia a pod.) V akčnom pláne sú vymenované aktivity bežného, kapitálového a podporného charakteru v časovom slede. Ide o aktivity, ktoré je potrebné realizovať v ďalšom období. Akčný plán a projektové zámery sú spracované na základe údajov v schválenom rozpočte obce.



Program rozvoja obce Rudinka

Tabuľka - Plán hodnotenia a monitorovania

Plán priebežných hodnotení PRO na obdobie 2016-2022		
Typ hodnotenia	Vykonať prvýkrát	Dôvod vykonania/periodicita
Strategické	Najskôr v roku 2018	Podľa rozhodnutia obce/koordinátora PRO a vzniknutej spoločenskej potreby
Operatívne	V prípade potreby	
Tematické	2019	Téma hodnotenia identifikovaná ako riziková časť vo výročnej monitorovacej správe za predchádzajúci kalendárny rok
Ad hoc mimoriadne	V prípade potreby	Pri značnom odklone od stanovených cieľov a hodnôt ukazovateľov
AD hoc hodnotenie celého PRO alebo jeho časti		Na základe rozhodnutia starostu, kontrolného orgánu obce, podnetu poslancov - na základe protokolu NKÚ SR, správy auditu a pod.

Zdroj: Vlastné spracovanie

Formulár - Záznam z verejného prerokovania

Zápis o prerokovaní strategického dokumentu v komisiách samosprávy

Názov dokumentu: Program rozvoja obce Rudinka na roky 2016 – 2022

Pripomienkovanie realizoval: odborný útvar samosprávy (napr. kancelária starostu)

Termín pripomienkovania: kedy

Oznam uverejnený: kde

Text dokumentu k dispozícii: kde

Spôsob doručenia pripomienok: poštou, do schránky, e-mailom a pod.

Priamo oslovené subjekty: výbory mestských častí, mimovládne organizácie a pod.

Pripomienka č. 1

Text pripomienky:

Pripomienka sa týka časti dokumentu:

Zaslal: *názov komisie a dátum zasadnutia*

Zdôvodnenie komisie:

Vyjadrenie odborného útvaru: *pripomienku akceptujeme/neakceptujeme*

Zdôvodnenie odborného útvaru:

...

Počet pripomienok: celkový počet: akceptované:

Zápis spracoval: meno, funkcia, dňa, podpis



Program rozvoja obce Rudinka

ČASŤ E – FINANČNÁ ČASŤ

Finančná časť obsahuje finančné zabezpečenie jednotlivých opatrení a aktivít, inštitucionálnu a organizačnú stránku realizácie programu rozvoja obce.

Táto časť obsahuje:

- indikatívny finančný plán na celú realizáciu PRO,
- model viaczdrojového financovania jednotlivých opatrení, aktivít (projektov) za účasti sociálno-ekonomických partnerov v území v prepojení na programový rozpočet obce.

Formulár - Model viaczdrojového financovania – intervenčná matica

Viaczdrojové financovanie							
Prioritná oblasť	Celkové náklady	Verejné zdroje					Súkromné zdroje
		EÚ	Štát	VÚC	Obec	Spolu	
Opatrenie 1.1 - Vybudovanie technickej budovy	80 000	60 000	16 000	0	4 000	80 000	0
Opatrenie 1.2 - Obnova budovy č.119	100 000	75 000	20 000	0	5 000	100 000	0
Opatrenie 1.3 - Vysporiadanie pozemkov pod miestnymi komunikáciami	5 000	0	0	0	5 000	5 000	0
Opatrenie 1.4 - Úprava verejných priestranstiev	126 000	94 500	25 200	0	6 300	126 000	0
Opatrenie 2.1 - Vytvorenie predajne potravín	100 000	75 000	20 000	0	5 000	100 000	0
Opatrenie 2.2 - Vybudovanie bytového domu	500 000	375 000	100 000	0	25 000	500 000	0
Opatrenie 2.3 - Vybudovanie oddychovej zóny	3 000	0	0	0	3 000	3 000	0
Opatrenie 2.4 - Modernizácia detského ihriska	1 000	0	0	0	1 000	1 000	0
Opatrenie 2.5 - Vytvorenie klubu dôchodcov	5 000	0	0	2500	2 500	5 000	0
Opatrenie 2.6 - Vybudovanie turistického chodníka	20 000	15 000	4 000	0	1 000	20 000	0
Opatrenie 3.1 - Vybudovanie ČOV	50 000	37 500	10 000	0	2 500	50 000	0
Opatrenie 3.2 - Vybudovanie kanalizácie	100 000	75 000	20 000	0	5 000	100 000	0
Opatrenie 3.3	3000	0	0	0	1 500	3 000	1 500



Program rozvoja obce Rudinka

Vybudovanie zberného miesta							
SPOLU	1 093 000	807 000	215 200	2500	66 800	1 093 000	1 500

Tabuľka - Indikatívny rozpočet - sumarizácia

	2016	2017	2018	2019	2020	2021	2022
I. Hospodárska oblasť	0	206 000	100 000	0	5000	0	
II. Sociálna oblasť	0	0	23 000	0	605 000	1000	0
III. Environmentálna oblasť	0	3000	0	0	0	0	150 000



Program rozvoja obce Rudinka

ZÁVER

Formulár - Schválenie PRO

Schválenie PRO	
Názov dokumentu	Program rozvoja obce Rudinka na roky 2016 - 2022
Schválenie zámeru spracovania PRO	31.3.2016
Štruktúra dokumentu	<p>Časť 1 – Analytická časť Analytická časť obsahuje komplexné hodnotenie a analýzu východiskovej situácie obce s väzbami na širšie územie.</p> <p>Časť 2 – Strategická časť Táto časť obsahuje stratégiu rozvoja územia pri zohľadnení jeho vnútorných špecifik a určuje hlavné ciele a priority rozvoja obce.</p> <p>Časť 3 – Programová časť Obsahuje najmä zoznam opatrení a aktivít na zabezpečenie realizácie PRO.</p> <p>Časť 4 – Realizačná časť Zameriava sa na popis postupov inštitucionálneho a organizačného zabezpečenia realizácie PRO, systém monitorovania a hodnotenia plnenia PRO s ustanovením merateľných ukazovateľov, tiež vecný a časový harmonogram realizácie PRO formou akčných plánov</p> <p>Časť 5 – Finančná časť Obsahuje finančné zabezpečenie jednotlivých opatrení a aktivít, inštitucionálnu a organizačnú stránku realizácie PRO obce.</p>
Spracovanie	<p>Program rozvoja obce Rudinka na roky 2016 - 2022 (ďalej len „PRO“) bol spracovaný v súlade s Metodikou na vypracovanie programu hospodárskeho a sociálneho rozvoja obce/obcí/VÚC, ktorá bola vydaná Ministerstvom dopravy, výstavby a regionálneho rozvoja SR dňa 18/8/2014 a to v nadväznosti na novelu Zákona o podpore regionálneho rozvoja schválenej vládou SR 1. januára 2015.</p> <ul style="list-style-type: none">- externí odborníci – spracovanie na kľúč cez odborne spôsobilú osobu- spolupráca s poslancami, starostom a pracovníkmi samosprávy <p>Spracovanie dokumentu prebiehalo v termíne od mája 2016 – do júna 2016.</p> <p>Tím podieľajúci sa na spracovaní pozostával z:</p> <p>Dodávateľ AWA Corp. s.r.o.</p> <p>Starosta obce: Viliam Michel</p> <p>Poslanci obecného zastupiteľstva: Karol Burger, Viliam Liška, Vladimír Filip, Katarína Abaťiová, Lukáš Zapletal</p> <p>Financovanie spracovania obec hradí z vlastných zdrojov.</p>
Prerokovanie	<p>Verejné pripomienkovanie prebiehalo v termíne 06 - 13.06.2016. Dokument bol k nahliadnutiu na obecnom úrade Rudinka.</p> <p>Počas verejného pripomienkovania neboli doručené žiadne pripomienky.</p>
Schválenie	



Program rozvoja obce Rudinka

PRÍLOHY

1. Povinné prílohy

Príloha č.1 - Zoznam členov riadiaceho tímu, pracovných skupín a partnerov zapojených do spracovania PRO

Zoznam členov riadiaceho tímu	
Viliam Michel	Starosta obce
XXX	Zástupca starostu obce
Zoznam členov pracovných skupín	
Funkcia v strategickom plánovaní	Funkcia v pracovnom zaradení
Hospodárska skupina	
doc. Ing. Juraj Uriček, PhD	zodpovedný za finančnú časť, finančné plánovanie, rozpočty
Ing. Vladimír Vavro	zodpovedný za stanovené ciele a opatrenia
Peter Galvánek	zodpovedný za stanovené ciele a opatrenia
Sociálna skupina	
Ing. Žofia Černyšová, CSc.	zodpovedná za strategickú a programovú časť
Katarína Abafyová	zodpovedná za strategickú a programovú časť, zabezpečenie komunikácie s verejnosťou
Environmentálna skupina	
doc Ing. Miloš Mičian, PhD.	riadenie procesu spracovania, zodpovedná za realizačnú časť
Radoslav Beňadik	dohľad nad jednotlivými zámermi
Zoznam partnerov zapojených do spracovania PRO	

Zdroj: vlastné spracovanie



Program rozvoja obce Rudinka

Príloha č.2 - Zoznam informačných zdrojov použitých v PRO

Zoznam analyzovaných koncepčných dokumentov				
Názov dokumentu / zdroj dát	Platnosť	Úroveň dokumentu	Oblasť dát / téma	Webová stránka
Stratégia Európa 2020	2020	európska		http://www.eu2020.gov.sk/
Partnerská dohoda SR na roky 2014 – 2020	2020	národná		http://www.partnerskadohoda.gov.sk/
Národná stratégia regionálneho rozvoja	2030	národná		http://www.telecom.gov.sk
Národný rozvojový plán	2020	národná		http://www.nsrr.sk/
Program hospodárskeho a sociálneho rozvoja Žilinského samosprávneho kraja pre roky 2014-2020	2020	regionálna	Strategická časť, regionálny rozvoj	http://www.zask.sk/sk/rozvojove-dokumenty-zsk/program-hospodarskeho-socialneho-rozvoja-zilinskeho-samospravneho-kraja-roky-2014-2020.html
Program hospodárskeho a sociálneho rozvoja obce Rudinka 2007-2013	2019	lokálna	Analytická časť	---
Sčítanie obyvateľov, domov a bytov 2011	-----	národná	Demografia Bytový a domový fond	http://slovak.statistics.sk
Štatistický úrad SR	-----	národná	Demografia	http://slovak.statistics.sk
Atlas SR	-----	národná	Poloha obce	---
Google Earth	-----	nadnárodná	Poloha a vzdialenosti, doprava	http://www.maps.google.com
Obecný úrad Rudinka	-----	lokálna	Vybavenosť, strategické priority, finančná a rozpočtová oblasť	---
Štandardy minimálnej vybavenosti obcí	-----	národná	Domový a bytový fond	http://www.telecom.gov.sk/index/index.php?ids=75272
Cestovný poriadok	-----	národná	Autobusové spojenia	http://www.cp.sk

Zdroj: vlastné spracovanie



Príloha č. 3 - Zoznam použitých skratiek

ESF - Európsky sociálny fond
ha - hektár
IP - Investičná priorita
KH - Kohézny fond
km - kilometer
LAU - lokálna štatistická územná jednotka
MF SR - Ministerstvo financií Slovenskej republiky
MH SR - Ministerstvo hospodárstva Slovenskej republiky
MŽP SR - Ministerstvo životného prostredia Slovenskej republiky
NFP - Nenávratný finančný príspevok
NSRR - Národný strategický referenčný rámec
NUTS - Nomenklatúra územných štatistických jednotiek
OÚ - Obecný úrad
PHSR - Plán hospodárskeho a sociálneho rozvoja
PHRSR - Plán hospodárskeho rozvoja a sociálneho rozvoja
PPA - Pôdohospodárska platobná agentúra
príp. - prípadne
SR - Slovenská republika
s.r.o. - spoločnosť s ručeným obmedzením
SWOT analýza - Analýza silných a slabých stránok, príležitostí a hrozieb
ŠODB - Sčítanie obyvateľov, domov a bytov
ŠÚ SR - Štatistický úrad Slovenskej republiky



Program rozvoja obce Rudinka

Príloha č. 4 - Akčný plán na daný rozpočtový rok s výhľadom do roku 2022

Akčný plán pre Hospodársku oblasť v obci Rudinka Priorita A) Zlepšenie stavu obecných budov			
Aktivita	Rok	Zodpovedá	Financovanie
Opatrenie 1.1 - Vybudovanie technickej budovy			
Aktivita 1.1.1 - Vybudovanie technickej budovy v obci	2016-2017	Rudinka	80 000
Opatrenie 1.2 - Obnova budovy č.119			
Aktivita 1.2.1 - Vytvorenie priestorov pre aktivity miestnej komunity	2016-2018	Rudinka	100 000
PRIORITA B) Rozvoj dopravnej infraštruktúry			
Opatrenie 1.3 - Vysporiadanie pozemkov pod miestnymi komunikáciami			
Aktivita 1.3.1 – Vysporiadanie vlastníckych vzťahov k pozemkom pod komunikáciami v obci	2016-2020	Rudinka	5 000
PRIORITA C) Zlepšenie vzhľadu obce			
Opatrenie 1.4 - Úprava verejných priestranstiev			
Aktivita 1.4.1 – Revitalizácia verejných priestranstiev	2016-2017	Rudinka	126 000

Akčný plán pre Sociálnu oblasť v obci Rudinka Priorita D) Zvýšenie životnej úrovne			
Aktivita	Rok	Zodpovedá	Financovanie
Opatrenie 2.1 - Vytvorenie predajne potravín			
Aktivita 2.1.1 - Vybudovanie predajne potravín	2019-2020	Rudinka	100 000
Opatrenie 2.2 - Vybudovanie bytového domu			
Aktivita 2.2.1 - Zabezpečenie pozemku pre bytový dom	2018	Rudinka	0
Aktivita 2.2.2 - Vybudovanie predajne potravín	2018-2019	Rudinka	500 000
PRIORITA E) Zlepšenie voľnočasových aktivít			
Opatrenie 2.3 - Vybudovanie oddychovej zóny			
Aktivita 2.3.1 - Vybudovanie oddychovej zóny	2017-2018	Rudinka	3 000
Opatrenie 2.4 - Modernizácia detského ihriska			
Aktivita 2.4.1 - Revitalizácia detského	2021	Rudinka	1 000



Program rozvoja obce Rudinka

ihriská			
Opatrenie 2.5 - Vytvorenie klubu dôchodcov			
Aktivita 2.5.1 - Zriadenie klubu dôchodcov	2020	Rudinka	5 000
Opatrenie 2.6 - Vybudovanie turistického chodníka			
Aktivita 2.3.1 - Vybudovanie oddychovej zóny	2017-2018	Rudinka	20 000

Akčný plán pre Environmentálnu oblasť v obci Rudinka			
Priorita F) Zaistenie ochrany životného prostredia			
Aktivita	Rok	Zodpovedá	Financovanie
Opatrenie 3.1 - Vybudovanie ČOV			
Aktivita 3.1.1 - Vybudovanie ČOV	2020-2022	Rudinka	50 000
Opatrenie 3.2 - Vybudovanie kanalizácie			
Aktivita 3.2.1 - Vybudovanie kanalizácie v obci	2020-2022	Rudinka	100 000
Opatrenie 3.3 - Vybudovanie zberného miesta			
Aktivita 3.3.1 - Vybudovanie zberného miesta pre separovaný zber odpadu	2016-2017	Rudinka	3 000



Program rozvoja obce Rudinka

2. Ostatné prílohy

Príloha 5 - Zámer spracovania PRO

Názov dokumentu	Program rozvoja obce Rudinka na roky 2016-2022
Forma spracovania	PRO bol spracovaný externými odborníkmi v spolupráci s pracovníkmi obce.
Riadenie procesu spracovania	Proces spracovania PRO prebehol za účasti pracovných skupín, ktoré mali za úlohu riadiť jednotlivé oblasti pôsobnosti: hospodársku, environmentálnu a sociálnu.
Obdobie spracovania	Spracovanie PRO prebiehalo v období od februára do mája 2016.
Financovanie spracovania	Harmonogram spracovania je bližšie rozpracovaný v prílohe 6. - náklady na vlastné spracovanie – experti (vyjadrené v osobohodinách) - náklady na získanie informačných podkladov – štatistiky, analýzy, prognózy, dotazníky, - náklady na stretnutia – pracovné skupiny a verejnosť, - náklady na publicitu – tlač informačných materiálov, úprava elektronických médií.

Zdroj: vlastné spracovanie

Príloha 6 - Harmonogram spracovania PRO

Harmonogram spracovania PRO - rok 2016												
	I	II	III	IV	V	VI	VII	VIII	IX	X	XI	XII
Úvod					X							
Analytická časť					X							
Strategická časť					X							
Programová časť						X						
Realizačná časť						X						
Finančná časť						X						
Záver						X						

Zdroj: Weisová, Bernátová: Strategické plánovanie samosprávy, Municipalia 2012