

# Program rozvoja obce Čifáre na roky 2014-2020

## ROK 2015

Dátum schválenia PHSR:	9.10.2015
Dátum platnosti PHSR:	9.10.2015 – 31.12.2020
Publikovaný verejne:	<a href="http://www.cifare.sk">www.cifare.sk</a>
Verzia dokumentu:	1.0

**Obec Čifáre, Mochovská 111/1, 951 61 Čifáre, tel: 037/788 1034**

---

Úvod	1
Analytická časť	8
Strategická časť	70
Programová časť	81
Realizačná časť	101
Finančná časť	104
Záver	113
Zoznam grafov, tabuliek, obrázkov	115

---

## Úvod

---

Program hospodárskeho a sociálneho rozvoja obce Čífare (ďalej len „PHSR“) je strednodobý rozvojový dokument na roky 2014-2020, ktorý bol spracovaný na základe zákona č. 539/2008 Z. z. o podpore regionálneho rozvoja. Pri spracovaní boli rešpektované zásady regionálnej politiky vlády Slovenskej republiky a princípy regionálnej politiky Európskej únie zakotvené najmä v nariadení Rady (ES) č. 1266/1999 (nariadenie o štrukturálnych fondoch).

### **Zákon č. 539/2008 o podpore regionálneho rozvoja §8 cit.**

- (1) Program hospodárskeho rozvoja a sociálneho rozvoja obce je strednodobý rozvojový dokument, ktorý je vypracovaný v súlade s cieľmi a prioritami ustanovenými v národnej stratégii a zohľadňuje ciele a priority ustanovené v programe hospodárskeho rozvoja a sociálneho rozvoja vyššieho územného celku, na území ktorého sa obec nachádza a je vypracovaný podľa záväznej časti územnoplánovacej dokumentácie obce.
- (2) Vypracovanie programu hospodárskeho rozvoja a sociálneho rozvoja obce zabezpečuje obec pri uplatnení partnerstva.
- (3) Program hospodárskeho rozvoja a sociálneho rozvoja obce pozostáva z analyticko-strategickej časti a programovej časti.
- (4) Analyticko-strategická časť obsahuje najmä:
  - a) súhrnnú geografickú, kultúrno-historickú a sociálno-ekonomickú charakteristiku obce a charakteristiku stavu vybavenosti a obsluhy územia obce,
  - b) hodnotenie a analýzu hospodárskej situácie, sociálnej situácie, environmentálnej situácie a situácie v oblasti kultúry a vybavenosti a obsluhy územia obce,

- c) analýzu väzieb strategických dokumentov v oblasti regionálneho rozvoja s územím obce,
- d) určenie rozvojového potenciálu a limitov rozvoja územia obce, definovanie podmienok udržateľného rozvoja obce,
- e) stratégiu rozvoja obce, pri zohľadnení jej vnútorných špecifik, ktorá určí hlavné smery, priority a ciele rozvoja obce,
- f) analýzu finančných potrieb a možností financovania programu hospodárskeho rozvoja a sociálneho rozvoja obce.

(5) Programová časť obsahuje najmä:

- a) zoznam opatrení a aktivít pre zabezpečenie realizácie programu hospodárskeho rozvoja a sociálneho rozvoja obce,
- b) inštitucionálne zabezpečenie a organizačné zabezpečenie realizácie programu hospodárskeho rozvoja a sociálneho rozvoja obce,
- c) finančné zabezpečenie jednotlivých opatrení a aktivít, inštitucionálnej a organizačnej stránky realizácie programu hospodárskeho rozvoja a sociálneho rozvoja obce,
- d) systém monitorovania a hodnotenia plnenia programu hospodárskeho rozvoja a sociálneho rozvoja obce s ustanovením merateľných ukazovateľov,
- e) časový harmonogram realizácie programu hospodárskeho rozvoja a sociálneho rozvoja obce.

(6) Aktualizácia programu hospodárskeho rozvoja a sociálneho rozvoja obce sa vypracúva podľa potreby.

(7) Program hospodárskeho rozvoja a sociálneho rozvoja obce a jeho aktualizáciu schvaľuje obecné zastupiteľstvo.

(8) Schválenie programu hospodárskeho rozvoja a sociálneho rozvoja obce a príslušnej územnoplánovacej dokumentácie, ak jej spracovanie vyžaduje osobitný predpis je podmienkou na predloženie žiadosti obce o poskytnutie

finančného príspevku zo štátneho rozpočtu a doplnkových zdrojov podľa § 4 ods. 2.

### **Základné východiskové dokumenty na miestnej úrovni**

- Plán hospodárskeho a sociálneho rozvoja obce Čifáre na roky 2007 – 2013
- Dokument – Rozvoj obce

### **Základné východiskové dokumenty na úrovni kraja**

- Program hospodárskeho a sociálneho rozvoja Nitrianskeho samosprávneho kraja 2012 – 2018
- Územný plán regiónu Nitrianskeho kraja - 2012

### **Základné východiskové dokumenty na národnej úrovni**

- Partnerská dohoda SR na roky 2014-2020,
- Operačné programy – Kvalita životného prostredia, Integrovaná infraštruktúra, Efektívna verejná správa, Ľudské zdroje, Výskum a inovácie, Integrovaný regionálny operačný program, ostatné,
- Národná stratégia regionálneho rozvoja Slovenskej republiky (aktualizácia 2014),
- Rezortné stratégie - východiskové dokumenty na národnej úrovni,
- Stratégia Európa 2020,
- Spoločenský strategický rámec EK.
- Atlas rómskych komunít z roku 2013

### **Ciele a zámer vypracovania PHSR**

Cieľom PHSR je zmapovanie sociálno-ekonomickej priestorovej štruktúry obce Čifáre a na základe výsledkov týchto analýz vytvoriť program hospodárskeho a sociálneho rozvoja daného územia, ktorý bude základným strednodobým programovým dokumentom na podporu regionálneho rozvoja na úrovni obce. Je to program cielených opatrení na stimuláciu ekonomického a sociálneho rozvoja obce – bude výkonným dokumentom zohrávajúcim kľúčovú úlohu pri plánovaní a využívaní štrukturálnych fondov EÚ pre sociálno-hospodársky rozvoj obce Čifáre. Na vypracovaní tohto dokumentu participovali všetky zainteresované strany obce: miestna samospráva, miestni

podnikatelia, organizácie tretieho sektora, aktéri služieb a kultúrneho života. Cieľom bolo zaangažovať čím viac občanov obce do tvorby návrhov, vízií - do rozhodovacieho procesu a následne vytvoriť cestu k riešeniu problémov.

Cieľom dokumentu je navrhnuť systematickú a funkčne trvalo udržateľnú rozvojovú stratégiu, zameranú na realizáciu hospodárskeho a sociálneho rozvoja obce pri rešpektovaní globálnych cieľov regionálneho vývoja, resp. štátnej regionálnej politiky.

PHSR rieši ciele obce Čifáre do roku 2020. Koniec platnosti PHSR je zhodné s koncom programového obdobia Národnej stratégie rozvoja SR vo väzbe na programové obdobie Európskej únie.

Program hospodárskeho a sociálneho rozvoja obce Čifáre je v súlade s cieľmi a prioritami ustanovenými v Národnej stratégii regionálneho rozvoja a s metodikou na vypracovanie príslušného PRO pre obce. Program hospodárskeho a sociálneho rozvoja obce Čifáre sa stane podkladovým materiálom, ktorý umožní orientáciu v smerovaní ekonomických a spoločenských aktivít v obci a jej mikropriestore.

Tabuľka č. 1 – Zámer spracovania PHSR

<b>Zámer spracovania PHSR</b>	
<b>Názov dokumentu</b>	Program hospodárskeho a sociálneho rozvoja obce Čifáre na roky 2014 - 2020
<b>Forma spracovania</b>	Program hospodárskeho a sociálneho rozvoja obce Čifáre na roky 2014-2020 je spracovaný v súlade s Metodikou na vypracovanie programu hospodárskeho a sociálneho rozvoja obce/obcí/VÚC, ktorá bola vydaná Ministerstvom dopravy, výstavby a regionálneho rozvoja SR dňa 18.8.2014 a to v nadväznosti na novelu

	<p>Zákona o podpore regionálneho rozvoja schválenej vládou SR 18. júna 2014. Aktualizácia – február 2015 – Metodika, verzia č. 2.0.</p> <p>PHSR rešpektuje povinné prílohy, plánovacie a podporné dokumenty k metodike a postup tvorby navrhovaný metodikou.</p> <p>Spracovanie PHSR rešpektuje princípy partnerstva, zapája do jeho tvorby zamestnancov obecného úradu, obyvateľstvo obce a externých odborníkov.</p> <p>Spracovateľom PHSR je firma OPEN DOOR, s.r.o. so sídlom Pázmáňa 2125/27, Šaľa 927 01.</p>
<b>Riadenie procesu spracovania</b>	<p>Za riadenie procesu spracovania je zodpovedný riadiaci tím zložený zo zástupcov obecného úradu a dodávateľa.</p> <p>Riadiaci tím za obec:</p> <p>Mgr. Július Czapala – koordinátor</p> <p>Mária Foltánová</p>

	<p>Dodávateľ:</p> <p>OPEN DOOR, s.r.o. so sídlom Pázmáňa 2125/27, Šaľa 927 01</p> <p>Riadiaci tím zabezpečuje:</p> <ul style="list-style-type: none"> <li>- Koordináciu spracovania PHSR</li> <li>- Spracovanie analytickej časti PHSR</li> <li>- Spracovanie strategickej časti PHSR</li> <li>- Spracovanie programovej časti PHSR</li> <li>- Spracovanie realizačnej časti PHSR</li> <li>- Spracovanie finančnej časti PHSR</li> <li>- Spracovanie záveru PHSR</li> </ul> <p>Spracovanie PHSR prebieha aj za účasti širokej verejnosti, ktorá môže do prípravy PHSR vstupovať prostredníctvom webovej stránky obce, kde je k dispozícii elektronický dotazník.</p>
<b>Obdobie spracovania</b>	1.10.2014 – 31.05.2015



Tabuľka č. 2 – Harmonogram spracovania PHSR

Harmonogram spracovania PHSR								
Termín	X. 2014	XI. 2014	XII. 2014	I. 2015	II. 2015	III. 2015	IV. 2015	V. 2015
Úvod								
Analyti cká časť								
Strategi cká časť								
Progra mová časť								
Realiza čná časť								
Finančn á časť								
Záver								

### Analytická časť

---

Obrázok č. 1 - Kostol



Zdroj: obec Čifáre

Obrázok č. 2 – Panoráma



Zdroj: naseobce.sk

Analytická časť PHSR obsahuje analýzu vnútorného prostredia na základe overeného súboru kvantitatívnych a kvalitatívnych dát podľa jednotlivých oblastí, identifikáciu hlavných vonkajších faktorov rozvoja územia (výber hlavných faktorov), analýzu vplyvu

vonkajšieho prostredia na vývoj situácie v území, analýzu silných a slabých stránok (SWOT a STEEP analýzu), príležitostí a ohrození pre rast a rozvoj územia, posúdenie hlavných faktorov a disparít rozvoja územia. Analytická časť ďalej obsahuje ex-post hodnotenie predchádzajúceho PHSR, vrátane vyhodnotenia realizácie investičných a neinvestičných aktivít.

Komplexná analýza súčasného stavu územia je zostavená na základe informácií získaných z relevantných zdrojov, t.j. štatistických databáz (Štatistický úrad SR, RegDat, Infostat...), výsledkov prieskumov, analýz dokumentov a zo štatistík obce Čifáre.

Analytická časť obsahuje okrem tabuľkovej časti aj textovú časť s vysvetlením výsledkov analýz.

### Analyza vnútorného prostredia

Tabuľka č. 3 – Základná charakteristika obce Čifáre

Kód obce	500160
Názov okresu	Nitriansky
Názov kraja	Nitriansky kraj
Štatút obce	obec
PSC	951 61
Telefónne smerové číslo	+ 421 37/7881 034
Prvá písomná zmienka o meste - rok	1209
Nadmorská výška stredu mesta v m	170
Celková výmera územia mesta [km <sup>2</sup> ]	15,34
Počet obyvateľov	615
Hustota obyvateľstva na km <sup>2</sup>	40,09

Zdroj: Štatistický úrad SR – stav k stav ku 31.12.2013

### História obce

Najstaršie osídlenie Čifár siaha do staršej doby kamennej-paleolitu, najstaršieho a zároveň i najdlhšieho úseku ľudských dejín. Pracovné nástroje si paleolitický človek zhotovoval z kameňa, najmä z rozličných odrôd kremeňa. Až v mladšom paleolite začal vo väčšej miere využívať drevo, kosť, parohovinu a mamutovinu. Paleolitický človek bol korisníkom: bral z prírody, čo mu sama ponúkala, nebol schopný zmeniť neproduktívne

hospodárstvo na produktívne. Hlavným zamestnaním bol lov najmä stádovej zveri, ktoré dopĺňal zberačstvom. Paleolitické osídlenie v Čifároch dokumentujú archeologické nálezy z polohy Kapustnická (Káposztás) z polohy dolina Bomha a Stredné sietie. Na nálezisku z doliny Bomha sa našlo silexové jadro, v polohe Stredné sietie silexové škrabadlo a na Kapustniskách driapolovitý nástroj pripomínajúci pästný klin zhotovený z miestnej andezitovej suroviny.

Prvá písomná zmienka o obci Čifáre sa datuje do roku 1209, kedy sa nazývala Chefar. V ďalšom historickom vývoji sa jej názov menil nasledovne: z roku 1235 je písomne doložený názov Chyphar, z roku 1332 Chifar, z roku 1773 Cziffare, z roku 1927 Čifary a z roku 1948 Čifáre. Po maďarsky sa obec úradne nazývala Csiffár.

Pôvodný kostol bol známy z r. 1332, na jeho základoch postavili v r. 1774 farský kostol sv. Jána evanjelistu.

Sčítanie obyvateľov z roku 1869 podáva veľmi podrobný a presný obraz o obci a jej obyvateľoch. Hlavnú ulicu od Teliniec nazývali Fovég. Začínala kúriou, v ktorej žila a podnikala židovská veľkostatkárska rodina Jakuba Engela, pochádzajúceho z Veľkých Jacoviec. Dom predstavoval tri prízemné izby, dve komory a tri kuchyne. Okrem bývania slúžil ako výčap vína a pálenky, patrili k nemu aj dve pivnice a dve maštale. Okrem koní a hovädzieho dobytku choval 350 ovci. Ďalej na tejto ulici bývali Juraj a Vincent Szautnerovci, Ján Bóssi, Albert Kóssi, Gašpar Csuka, Gregor Mészáros, Jozef Huszár, pastier oviec, Martin Novosád zo Žemliar...

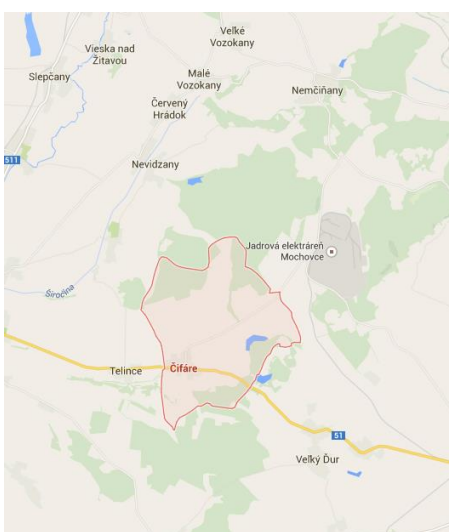
História obce Čifáre je podrobne zachytená v publikácii Čifáre 1209-2009, ktorú zostavila Mgr. Šarlota Drahošová (rodáčka obce Čifáre).

### **Základná geografická charakteristika obce**

Obec Čifáre sa nachádza v Nitrianskom kraji, okres Nitra. V okolitej sídelnej štruktúre dominujú menšie až stredne veľké vidiecke obce, sídla mestského charakteru sú pomerne vzdialené. Najbližším mestom sú Vráble (6km), Levice (18km), Nitra (29km).

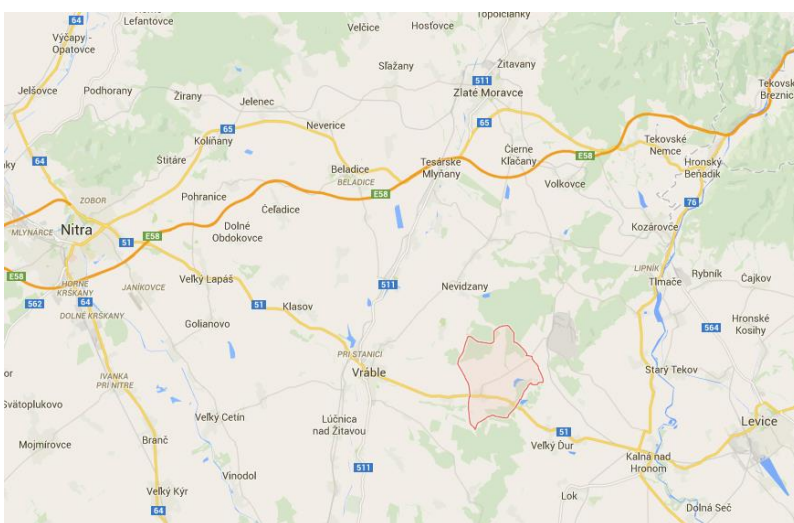
Obec Čífare má výhodnú geografickú polohu s existujúcim napojením na multimodálne koridory a disponuje dobrou polohou voči hlavným dopravným koridorom regionálneho významu. Obec sa nachádza na ceste I. triedy I-51, ktorá spája mestá Levice a Vráble a zároveň spája celý región s krajským mestom Nitra, ktoré je centrálnym mestským sídelným útvarom rozvoja regiónu. Z toho okrem výhod priameho dopravného napojenia vyplývajú problémy zvýšeného zaťaženia obytného územia hlukom a splodinami, ako aj väčší počet miest potenciálnych kolízií s pešou a cyklistickou dopravou.

Obrázok č. 3 – bližšie okolie obce



Zdroj: [www.googlemaps.com](http://www.googlemaps.com)

Obrázok č. 4 – Širšie vzťahy



Zdroj: [www.googlemaps.com](http://www.googlemaps.com)

### Demografia, trh práce

S počtom obyvateľov 616 sa zaraďuje obec medzi menšie vidiecke obce. Vzhľadom na relatívne malú veľkosť je obec úzko spätá so svojím okolím a je od neho závislá. Poloha obce má mimoriadny vplyv na ekonomiku ako aj na lokalizáciu podnikov sídliačich v obci alebo jej bezprostrednej blízkosti. Relatívna blízkosť väčších miest utvára podmienky pre rast a rozvoj okolitých obcí a uspokojovanie potrieb a sociálnych istôt obyvateľov. Poloha obce zabezpečuje jej obyvateľom kvalitnú školskú, sociálnu, technickú a dopravnú infraštruktúru. Dobrá infraštruktúra zabezpečuje aj podmienky pre migráciu obyvateľov do obce, ktorý sú spravidla zamestnaný v mestských sídlach avšak uprednostňujú kvalitu vidieckeho prostredia a ním poskytovaných možností vyžitia. Výhodná poloha a blízkosť centier má vplyv aj na mieru nezamestnanosti v obci, nakoľko jej obyvatelia dočasne migrujú za prácou práve do týchto okolitých miest. Dočasnú migráciu je možné sčasti identifikovať aj v dôsledku dopytu po školských, lekárskejších a kultúrnych službách.

Migrácia je do značnej miery ovplyvňovaná predovšetkým možnosťou získania bývania a zamestnania. Z toho dôvodu môže byť migrácia ovplyvňovaná realizáciou programov ekonomického rozvoja a súčasne vytváraním vhodných podmienok pre bývanie v obci. Početnosť obyvateľstva v priestore je dôležitým faktorom rozvoja, lebo vytvára silnejšie trhové pole pre firmy ako aj ponuku práce. Rozmiestňovanie obyvateľstva a rozmiestňovanie ekonomických aktivít, sú navzájom prepojené a podmieňujúce sa procesy. Firmy priťahujú pracovné sily a ich odvetvová štruktúra ovplyvňuje kvalitu t. j. vzdelanostnú úroveň a vekovú štruktúru.

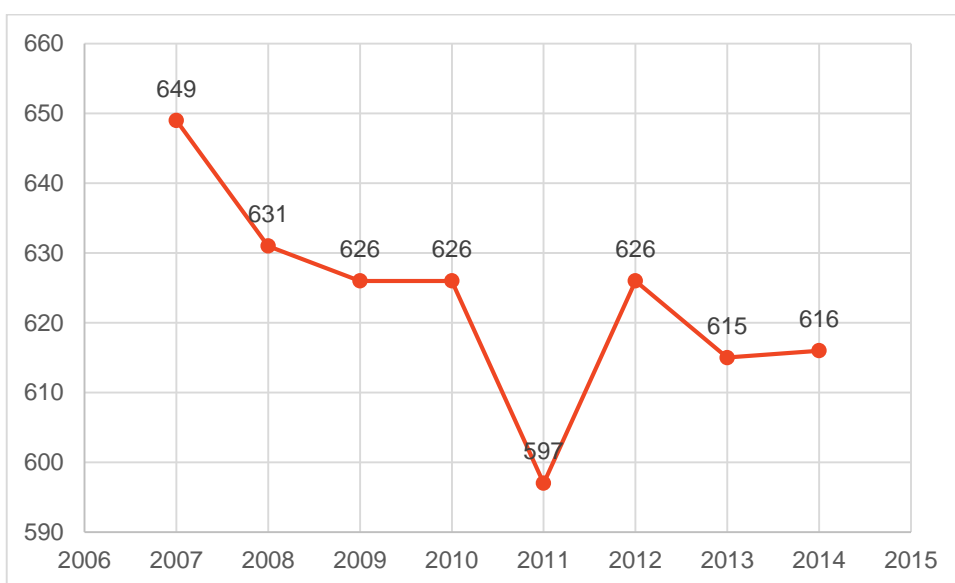
Tabuľka č. 4 - Vývoj počtu obyvateľov obce Čifáre podľa pohlavia za obdobie rokov 2007-2013

Rok	Počet obyvateľov	Ženy	Muži
2007	649	323	326
2008	631	317	314
2009	626	311	315
2010	626	308	318

2011	597	295	302
2012	626	311	315
2013	615	308	307
2014	616	306	310

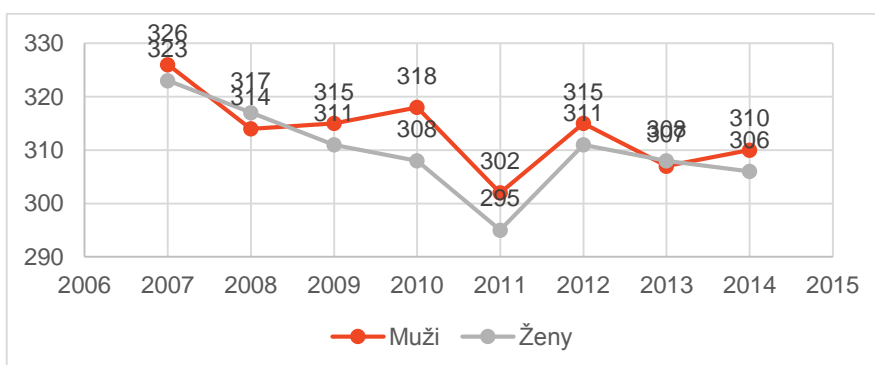
Zdroj: Štatistický úrad

Graf č. 1 - Vývoj počtu obyvateľov obce Čifáre podľa pohlavia za obdobie 2007-2014



Zdroj: vlastné spracovanie

Graf č. 2 – Pomer žien a mužov v obci v rokoch 2007-2014



V obci žije viac mužov ako žien, tento trend bol opačný iba v roku 2008 a 2013, kedy bolo v obci evidovaných viac žien ako mužov.

V súčasnosti sa prejavuje trend starnutia obyvateľstva a pokles populácie, aj keď demografická štruktúra obyvateľstva je zatiaľ priaznivá. Trend vývoja počtu obyvateľstva je z krátkodobého ako aj z dlhodobého hľadiska negatívny.

### Pohyb obyvateľstva

Z hľadiska prognózy ďalšieho vývoja počtu obyvateľov obce je nevyhnutné poznať jeho doterajší vývin, ktorý determinuje mechanický a prirodzený pohyb občanov obce.

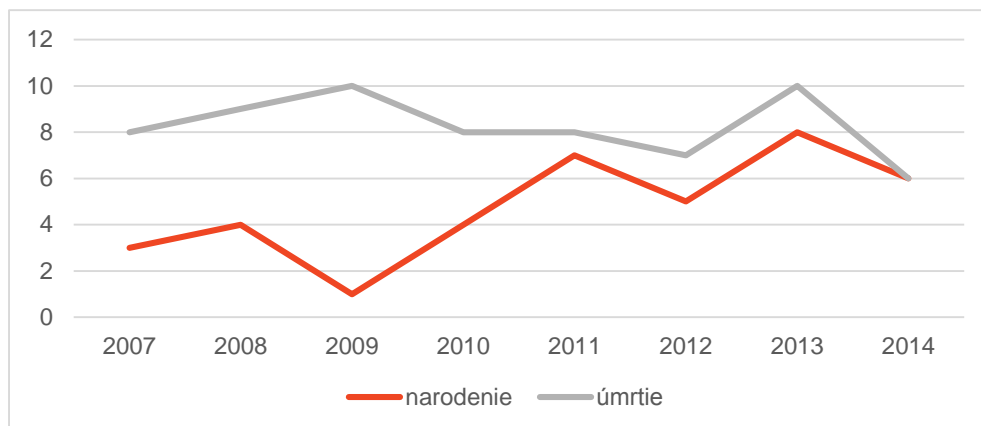
Tabuľka č. 5 – Prirodzený pohyb obyvateľstva

Prirodzený pohyb obyvateľstva	2007	2008	2009	2010	2011	2012	2013	2014
narodenie	3	4	1	4	7	5	8	6
úmrtie	8	9	10	8	8	7	10	6
Prirodzený prírastok (úbytok)	-5	-5	-9	-4	-1	-2	-2	0

Zdroj: Štatistický úrad



Graf č. 3 - Prirodzený pohyb obyvateľstva



Zdroj: vlastné spracovanie

Tabuľka č.5 a graf č. 3 dokumentujú bilanciu prirodzeného pohybu občanov počas predchádzajúcich rokov vyjadrenú rozdielom medzi počtom narodení a úmrtí. Tento ukazovateľ vykazuje v Číráoch dlhodobu záporné hodnoty – môžeme hovoriť o prirodzenom úbytku obyvateľov obce, aj keď v od roku 2011 je prirodzený úbytok nižší v porovnaní s predošlými rokmi, a v roku 2014 je hodnota 0.

Tabuľka č.6 – Mechanický pohyb obyvateľov v r. 2007-2014

Migrácia obyvateľstva	2007	2008	2009	2010	2011	2012	2013	2014
príťahovaní	20	5	17	9	4	36	4	17
odstťahovaní	5	18	13	5	10	5	13	16
Celkový prírastok (úbytok)	15	-13	4	4	-6	31	-9	1

Zdroj: Štatistický úrad

Hodnoty mechanického prírastku/úbytku sú v sledovanom období veľmi kolísavé. Budúci vývoj migrácie obyvateľstva sa preto nedá predpokladať.

### Celkový prírastok obyvateľov

Hodnota celkového prírastku (úbytku) obyvateľov obce ku koncu jednotlivých rokov závisí od vývoja prirodzeného prírastku a migračného salda.

Tabuľka č. 7 – Celkový prírastok obyvateľstva

Celkový prírastok obyvateľov	2007	2008	2009	2010	2011	2012	2013	2014
Prirodzený prírastok/úbytok	-5	-5	-9	-4	-1	-2	-2	0
Migračný prírastok/úbytok	15	-13	4	4	-6	31	-9	1
Spolu	10	-18	-5	0	-7	29	-11	1

Zdroj: Štatistický úrad

Od roku 2007 bola hodnota celkového prírastu/úbytku obyvateľstva veľmi kolísavá. Celkovým sčítaním úbytku a prírastku obyvateľstva došlo k úbytku o 1 obyvateľa.

### Prognóza vývoja počtu obyvateľov obce

Súčasný demografický profil obyvateľstva obce nevytvára možnosti výraznejšieho rastu počtu obyvateľov z prirodzených prírastkov. Miernejší nárast počtu obyvateľov obce možné dosiahnuť migráciou, avšak v prípade našej obce ani tento trend nie je veľmi

pozitívny. Budúci vývoj nevieme prognózovať, keďže skoky v celkovom prírastku/úbytku sú vysoké a nie je zrejmy nijaký konkrétny dôvod tohto javu.

## Veková štruktúra obyvateľov

Charakteristika vekovej infraštruktúry obyvateľov je výstižne vyjadrená priemerným vekom obyvateľov a indexom starnutia, ktorý vyjadruje pomer poproduktívnej zložky a predproduktívnej zložky obyvateľov. Index vitality dosahuje v obci hodnotu 85,42. Index starnutia dosahuje hodnotu 117.

Vekovú štruktúru obyvateľov charakterizuje rozdelenie obyvateľov do hlavných vekových skupín, ktoré sú:

- Predproduktívny vek (0-14 rokov)
- Produktívny vek (muži: 15-59 rokov; ženy: 15-54 rokov)
- Poproduktívny vek (muži: 60+, ženy: 55+)

Tabuľka č. 8 Veková štruktúra obyvateľstva

Vek	Muži						Ženy						Obyvateľstvo	
	spolu	slobodní	žena	rozvedení	ovdovení	nezistení	spolu	slobodné	vydaté	rozvedené	ovdovené	nezistené	úhrn	%
<b>Čífare</b>														
0 - 2	6	6	0	0	0	0	3	3	0	0	0	0	9	1,5
3 - 4	4	4	0	0	0	0	6	6	0	0	0	0	10	1,7
5	4	4	0	0	0	0	1	1	0	0	0	0	5	0,8
6 - 9	10	10	0	0	0	0	11	11	0	0	0	0	21	3,5
10 - 14	20	20	0	0	0	0	17	17	0	0	0	0	37	6,1
15	6	6	0	0	0	0	2	2	0	0	0	0	8	1,3
16 - 17	10	10	0	0	0	0	5	5	0	0	0	0	15	2,5
18 - 19	10	10	0	0	0	0	13	11	1	0	1	0	23	3,8
20 - 24	20	19	1	0	0	0	19	15	4	0	0	0	39	6,5
25 - 29	23	20	3	0	0	0	20	12	8	0	0	0	43	7,1
30 - 34	15	4	11	0	0	0	25	10	11	3	1	0	40	6,6
35 - 39	21	7	11	3	0	0	20	3	13	3	0	1	41	6,8

40 - 44	28	10	15	3	0	0	20	3	14	2	1	0	48	7,9
45 - 49	30	8	14	7	0	1	17	2	11	3	1	0	47	7,8
50 - 54	27	5	14	8	0	0	27	1	22	4	0	0	54	8,9
55 - 59	29	6	21	2	0	0	14	0	10	1	3	0	43	7,1
60 - 64	12	0	8	2	2	0	13	0	9	0	4	0	25	4,1
65 - 69	8	0	7	1	0	0	16	0	10	0	6	0	24	4,0
70 - 74	9	0	8	0	1	0	13	0	5	1	7	0	22	3,6
75 - 79	4	1	2	0	1	0	16	0	3	0	13	0	20	3,3
80 - 84	7	0	4	0	3	0	10	0	1	3	6	0	17	2,8
85 +	5	1	2	0	2	0	8	1	1	0	5	1	13	2,2
Spolu	308	151	121	26	9	1	296	103	123	20	48	2	604	100,0

Zdroj: SODB 2011

Tabuľka č. 9 – Veková štruktúra obyvateľstva – sumár

	Počet obyvateľov	% obyvateľov
Predproduktívny	82	13,6
Produktívny	426	70,5
Poproduktívny	96	15,9

Zdroj: SODB 2011

Z tabuliek č. 8 a č. 9 vyplýva postupné starnutie obyvateľstva.

Tabuľka č. 10 – Priemerný vek obyvateľov

	Priemerný vek
Muži	39,49
Ženy	42,96
Spolu	41,19

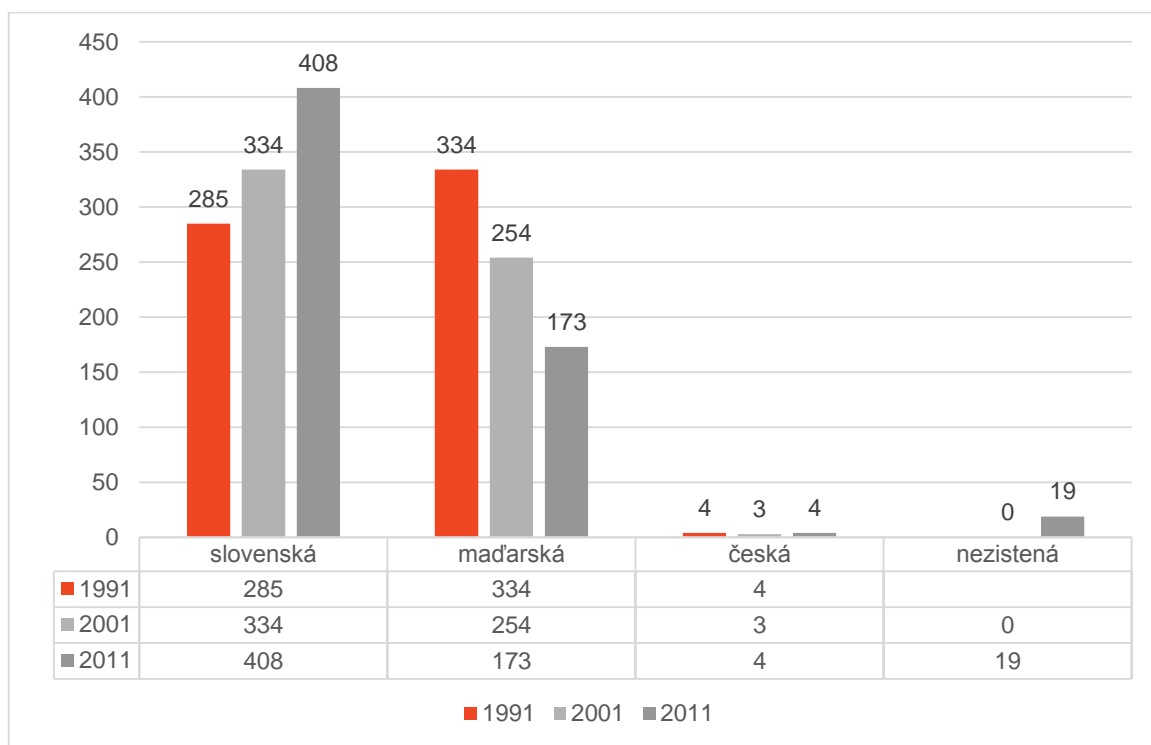
Zdroj: SODB 2011

## Národnostné a náboženské zloženie obce

Národnosťou sa rozumie príslušnosť osoby k národu, národnostnej či etnickej menšine. Pre určenie národnosti nie je rozhodujúca materinská reč, alebo ktorú občan prevažne používa alebo lepšie ovláda, ale jeho vlastné rozhodnutie o príslušnosti k národu, národnostnej či etnickej menšine. Z toho vyplýva, že štruktúra obyvateľov obce podľa národnosti a materinského jazyka nemusí byť rovnaká.

### Štruktúra obyvateľstva podľa národnostnej príslušnosti

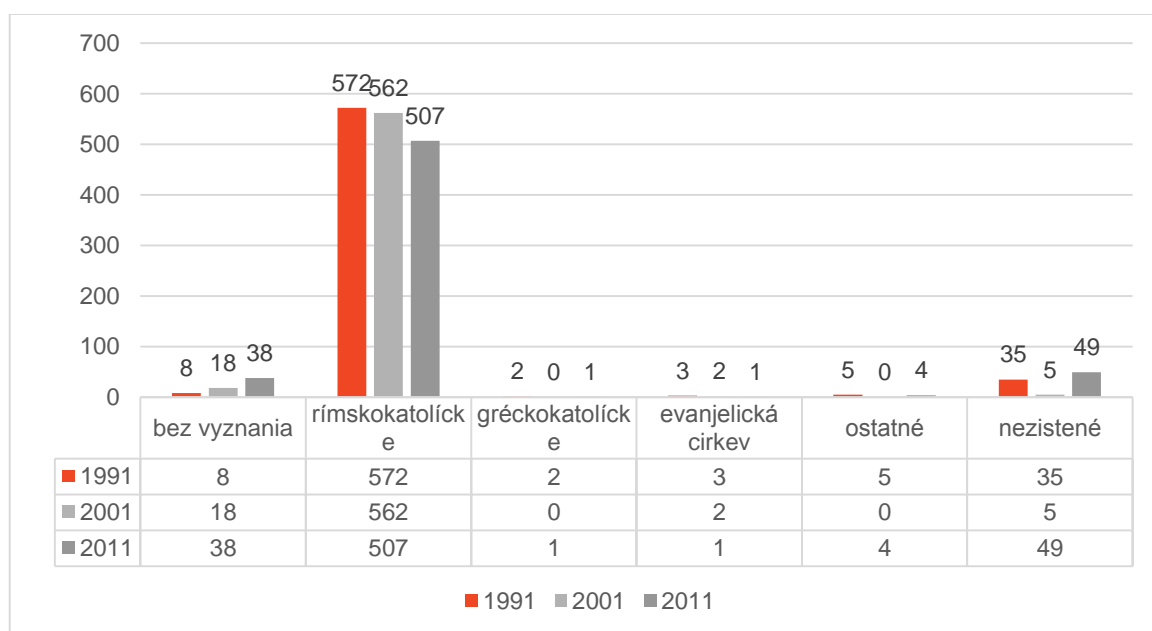
Graf č. 4 – Porovnanie štruktúry obyvateľstva podľa národnostnej príslušnosti obce Čifáre pri sčítaní obyvateľstva 1991, 2001, 2011



Z grafu č. 4 môžeme konštatovať, že počet obyvateľov slovenskej národnosti v obci Čifáre od roku 1991 do roku 2011 stúpa. V súvislosti s nárastom obyvateľov slovenskej národnosti klesá počet obyvateľov maďarskej národnosti. Podobnú prognózu môžeme predpokladať aj do nasledovných rokov.

### Štruktúra obyvateľstva podľa náboženského vyznania

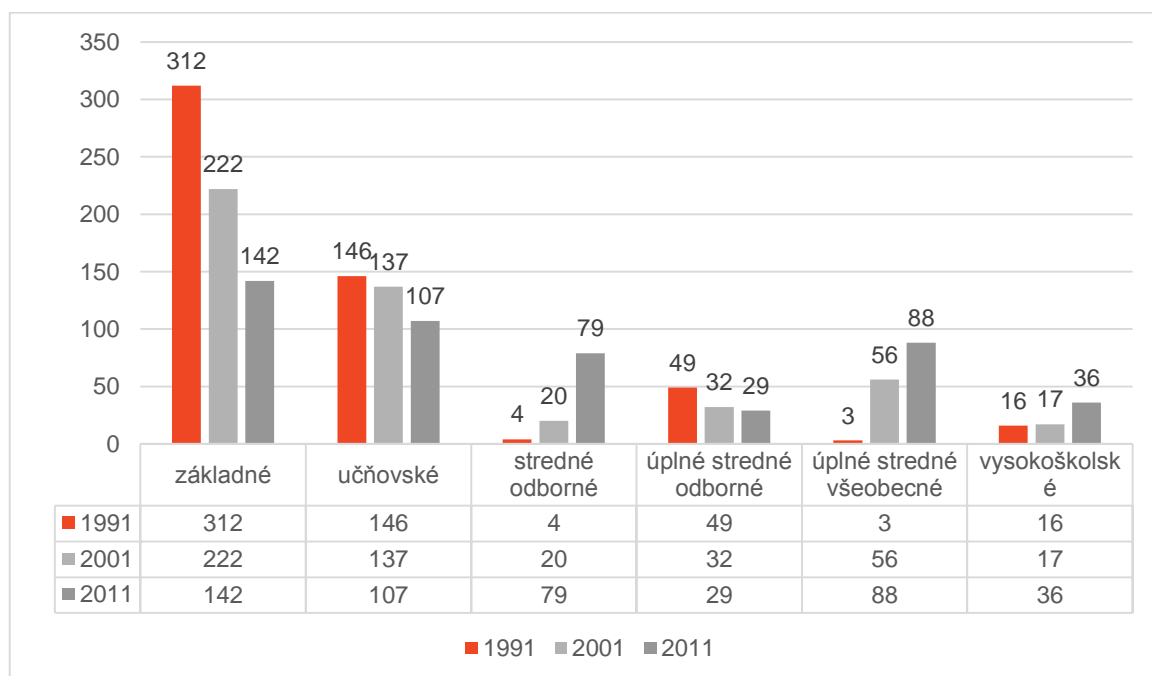
Graf. č. 5 – Porovnanie obyvateľstva podľa náboženského vyznania pri sčítaní obyvateľstva 1991, 2001, 2011



V obci Čifáre sa obyvatelia hlásia s veľkou prevahou k rímskokatolíckemu náboženstvu. V obci je malé zastúpenie obyvateľov bez vyznania, obyvateľov ktorí sa hlásia ku gréckokatolíckej a evanjelickej cirkvi.

### Štruktúra obyvateľstva podľa vzdelania

Graf č. 6 – Porovnanie najvyššie dosiahnutého vzdelania obyvateľov obce Čifáre pri sčítaní obyvateľstva v rokoch 1991, 2001, 2011



Takáto vzdelanostná štruktúra je typická pre väčšinu vidieckych obcí v tomto regióne, pričom platí, že základné vzdelanie majú hlavne občania v dôchodkovom veku, čo súvisí s tým, že v čase ich detstva nebol na území SR rozvinutý systém stredných škôl a rodiny žili hlavne z poľnohospodárstva – práce na poli vyžadovali viac pomocných rúk ako vyškolených hláv.

Z grafu vyplýva, že v porovnaní jednotlivých rokov, kedy prebehlo sčítanie obyvateľstva (údaje z roku 1991, 2001, 2011) môžeme konštatovať, že základné vzdelanie v obci má klesajúci charakter. Klesajúcu tendenciu má aj vzdelanie učňovské bez maturity a stredné odborné s maturitou. Vzrástol počet obyvateľov s dosiahnutým odborným vzdelaním a úplným stredným všeobecným. V obci vzrástol počet obyvateľov, ktorý dosiahli vysokoškolské vzdelanie.

### **Marginalizované rómske komunity**

Marginalizované rómske komunity sú definované ako komunity – koncentrácie Rómov, ktorí trpia vysokou mierou sociálnej exklúzie a deprivácie.

Vychádzajúc z Atlasu rómskych komunít (2013) bolo na území Slovenskej republiky identifikovaných približne 402 840 Rómov, čo tvorí 7,45 % obyvateľov Slovenska. V roku 2013 bolo v obci Čífare evidovaných 4,8 % obyvateľov rómskej národnosti. Podiel rómov v obci je teda nižší ako je celoslovenský priemer.

### **Nezamestnanosť**

Najvýznamnejším ukazovateľom situácie na trhu práce je miera nezamestnanosti, ktorá je jedným zo základných kritérií pre klasifikovanie problémových regiónov. Sprievodným javom vysokej miery nezamestnanosti je sociálna a ekonomická ohrozenosť.



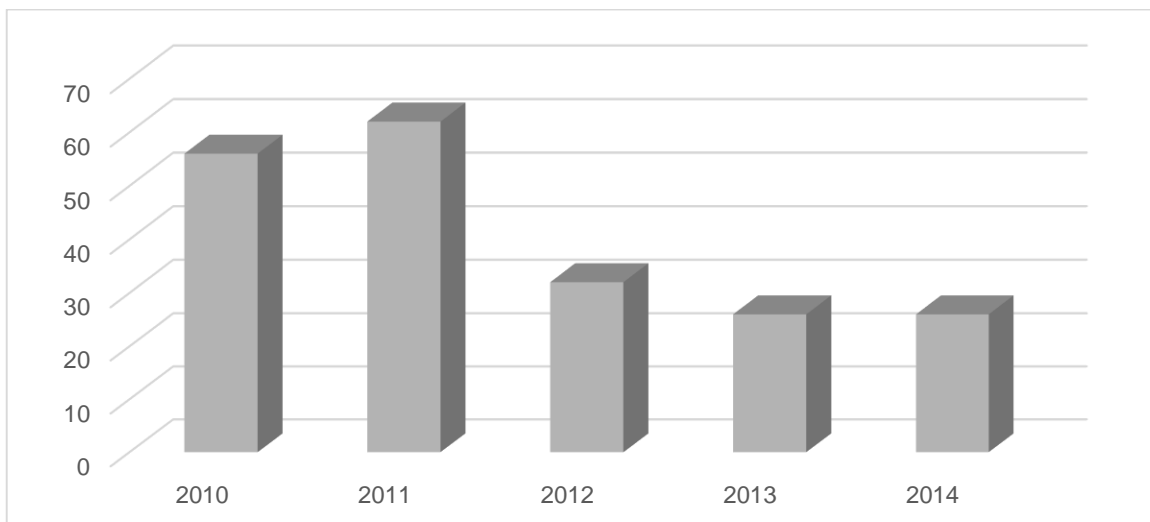
Ekonomická recesia, likvidácia veľkých zamestnávateľov a nízka reštrukturalizácia ekonomickej základne vyvolali aj v záujmovom regióne silný tlak na trh práce – miera nezamestnanosti v širšom okolí obce, v okrese Nitra je na úrovni okolo 10%

Najväčším problémom súčasného trhu práce je vysoká miera dlhodobu nezamestnaných osôb ako aj nezamestnanosť mladých ľudí. Vzdelanostná štruktúra nezamestnaných odhaľuje, že najzraniteľnejšie sú skupiny s najnižšou kvalifikáciou a vzdelaním. Nízky stupeň vzdelania predstavuje hlavnú prekážku pri uplatnení sa na trhu práce. Vysoká nezamestnanosť osôb s nízkym vzdelaním svedčí o štrukturálnych zmenách v dopyte po práci a jeho orientáciu na kvalifikovanú a kvalifikačne flexibilnú pracovnú silu.

Tabuľka č. 11 - Vývoj nezamestnanosti v obci Čifáre 2010-2014 – počet nezamestnaných osôb

<b>2014</b>	26
<b>2013</b>	26
<b>2012</b>	32
<b>2011</b>	62
<b>2010</b>	56

Graf č. 7 - Nezamestnanosť v obci Čifáre – počet nezamestnaných osôb



zdroj: obec Čifáre

Tabuľka č. 12 – Vývoj nezamestnanosti v % - okres Nitra

2007	3,94
2008	4,32
2009	7,71
2010	7,52
2011	9,00
2012	10,37
2013	9,48
2014	8,64

Z tabuľky č. 12 môžeme konštatovať, že dlhodobý sledovaný trend vývoja nezamestnanosti v okrese Nitra do roku 2012 stúpal. Miera nezamestnanosti dosiahla v roku 2007 3,94% a do roku 2012 vzrástla na 10,37%. V porovnaní rokov 2007 – 2012 vzrástla o 6,4%. V nasledujúcich rokoch miera nezamestnanosti mierne klesá, čo oprávňuje na opatrný optimizmus i do nasledovných rokov.

### Zamestnávateľia

Najväčší zamestnávateľia sú sústredení v Nitre, Leviciach, Vrábľoch a Tlmačoch, kde sa prejavuje aj najväčšia investičná aktivita. Obec Čifáre sa nachádza v centre tohto pomysleného územia, a preto leží na osi rozvoja regiónu. Rozvoj nových podnikateľských objektov vo Vrábľoch a rozvojové činnosti v blízkej jadrovej elektrárni Mochovce spôsobili, že počet nezamestnaných od roku 2012 rapídne klesol. V porovnaní s predchádzajúcimi rokmi pokles nastal v cca. 50%-nej miere.

Zvyšná časť okresu sa stále orientuje predovšetkým na poľnohospodársku výrobu, čo súvisí s prevažujúcim vidieckym charakterom osídlenia okresu. V rámci obce absentujú väčší zamestnávateľia a podnikateľské prostredie je tvorené prevažne mikropodnikmi zamestnávajúcimi do 50 zamestnancov.

V súčasnosti je v obci evidovaných 15 podnikateľských subjektov. Najväčšie podnikateľské subjekty obce sa nachádzajú v tabuľke č. 13. Blízkosť okolitých, dobre rozvinutých veľkých miest (Nitra, Vráble, Levice) má negatívny vplyv na intenzívnejší rozvoj miestneho podnikania a sektoru služieb. Obyvatelia si rôzne bežné záležitosti (nákupy, financie, športové aktivity apod.) vybavujú po pracovnej dobe v sídle zamestnania, ktorými sú väčšinou menované mestá.

V obci Čifáre sa však nachádzajú obchody a služby, ktoré sú nevyhnutné aj pre obyvateľov, ktorí opúšťajú územie obce iba zriedkavo.

Tabuľka č. 13 – Evidencia najvýznamnejších podnikateľských subjektov v obci Čifáre

Číslo	Názov PO:
1	COOP Jednota Nitra, SD
2	Čifárska pekáreň - RT, s. r. o.
3	Inštalstav
4	Pohostinstvo u Tibora
5	PROSACH, s. r. o.

Zdroj: obec Čifáre

Tabuľka č. 14 – Evidencia najväčších zamestnávateľov v obci Čifáre

Číslo	Názov PO:	Podnikateľské zameranie
1	Čifárska pekáreň - RT, s. r. o.	pekárenské výrobky
2	Csuka Daniel	kovovýroba
3	Laca Tibor	plastové rolety

Zdroj: obec Čifáre

## Bytový fond

### Bývanie

Bytový fond sa sústreďuje prevažne v tradičných rodinných domoch, ale významnou mierou sú zastúpené aj bytové domy. Pri porovnaní s priemernými ukazovateľmi štandardu bývania okresu Nitra sa zistilo, že bytový fond v obci Čifáre sa vyznačuje priemerným plošným štandardom, najmä z hľadiska kritérií veľkosti obytnej plochy, počtu obytných miestností a počtu osôb na 1 obytnú miestnosť. Kvalita bývania nezaostáva za okresným priemerom, čo dokladajú ukazovatele vybavenia bytov kúpeľnou, ústredným kúrením.

Tabuľka č. 15 - Základné údaje o obyvateľstve, bytoch a domoch

2011	
Celkový počet obydľí	209
Obývané byty	204
Kolektívne obydľia	1
Nezistené	4

Zdroj: Štatistický úrad SR

## Školstvo a vzdelávanie

### Základná škola

V obci je základná škola s vyučovacím jazykom slovenským. V aktuálnom roku 2014/2015 školu navštevuje 17 žiakov, sú rozdelení do 4 tried. Výchovno-vzdelávací proces vykonáva 3 pedagogickí zamestnanci, a pracuje tu 1 nepedagogický zamestnanec na polovičný úväzok. Škola je vybavená počítačmi, interaktívna tabuľou, ktoré si obec financovala z vlastných zdrojov.

Je veľmi pravdepodobné, že ZŠ sa bude rušiť, a do objektu sa presťahuje materská škola, a budova ZŠ sa upraví tak, aby v ňom mohlo prevádzkovať sociálne zariadenie pre starších obyvateľov.

### Materská škola

V obci sa nachádza materská škola, ktorá je samostatná bez právnej subjektivity. Škôlku v súčasnosti navštevuje 19 detí. Materiálno-technické vybavenie je nepostačujúce, zariadenie má nedostatok ležadiel, nábytku, a vybavenia učebnými pomôckami. Všeobecným trendom je pokles obsadenosti všetkých školských i predškolských zariadení, ktorý vychádza z demografického vývoja a pretrvávajúcej migrácie obyvateľstva.

Tabuľka č. 16 – Údaje z Atlasu rómskych komunít 2013 týkajúce sa školstva

Otázka	Hodnota
Koľko je v obci materských škôl?	1
Ak nie Koľko je kilometrov najbližšia	
Koľko je v obci ZŠ 1.-4. roč.?	1
Ak nie Koľko je kilometrov najbližšia	
Koľko je v obci plne organizovaných základných škôl?	0

<b>Ak nie Koľko je kilometrov najbližšia</b>	<b>8</b>
<b>Koľko je v obci špeciálnych základných škôl?</b>	<b>0</b>
<b>Ak nie Koľko je kilometrov najbližšia</b>	<b>8</b>

### **Zdravotníctvo**

Zdravotné strediská majú výrazný vplyv na kvalitu poskytovanej zdravotnej starostlivosti v obci a kvalitu života v obci celkovo. V súčasnosti v obci nie je zdravotné stredisko ani lekáreň. Uvedené má dopad predovšetkým na mladé rodiny a dôchodcov, pre ktorých dochádzka za zdravotnou starostlivosťou do Levíc, Vráblov alebo Nitry. Obec v budúcnosti neplánuje zriadenie zdravotného strediska alebo ambulancie pre lekárov.

Tabuľka č. 17 – Údaje z Atlasu rómskych komunít 2013 týkajúce sa zdravotníctva

<b>Ukazovateľ</b>	<b>Hodnota</b>
<b>Koľko km je najbližšia ambulancia všeobecného lekára?</b>	<b>8</b>
<b>Koľko km je najbližšia ambulancia pediatra?</b>	<b>8</b>
<b>Koľko km je najbližšia gynekologická ambulancia?</b>	<b>8</b>
<b>Koľko km je najbližšia stomatologická ambulancia?</b>	<b>8</b>
<b>Koľko km je najbližšia lekáreň?</b>	<b>8</b>
<b>Koľko km je najbližšia pošta?</b>	<b>0</b>

### **Sociálna starostlivosť**

Sociálna infraštruktúra je určená na uspokojovanie potrieb obyvateľstva. Jej rozmiestňovanie je spojené so štruktúrou osídlenia ako aj veľkosťou obce. Obec v tomto smere plánuje riešiť nedostatočnú kvalitu sociálnej vybavenosti zriadením domova dôchodcov, nakoľko v súčasnosti zariadenie tohto typu absentuje a dopyt po službách daného charakteru sa neustále zvyšuje. Vzhľadom na vývoj demografických ukazovateľov sa očakáva zvýšený záujem o zariadenie takéhoto druhu. Uvedené riešenie je podmienené finančnou udržiateľnosťou prevádzky zariadenia.

### **Inžinierske siete**

#### **Kanalizácia**

V súčasnosti obec nedisponuje komplexne vybudovanou kanalizáciou. Pri menších obciach je táto skutočnosť veľmi častá. V súčasnosti sa odpadové vody dočasne uskladňujú v žumpách. Pri budovaní kanalizácie je mimoriadne vysoká investičná náročnosť, ktorá by zaťažila obecný rozpočet. Z tohto dôvodu je dôležité analyzovať potreby a priority rozvoja obce, a pri budovaní kanalizácie využiť dostupné dotačné zdroje financovania alebo realizovať projekt v rámci partnerstva. Rizikom je aj možná neochota obyvateľov obce platiť zvýšené poplatky za kanalizáciu a jej prevádzku. Keďže neexistuje zákonný spôsob ktorý by prinútil občanov pripojiť sa na verejnú kanalizáciu, je v prípade jej budovania potrebná osвета medzi občanmi.

#### **Vodovod**

Obec Čífare má kompletné pokrytie verejným vodovodom. Verejný vodovod v obci je jedným z faktorov rozvoja v budúcnosti nakoľko pitná voda sa stáva strategickou surovinou.

#### **Plynifikácia obce**

V minulosti bola v obci zrealizovaná kompletná plynifikácia. Plynifikácia mala pozitívny vplyv na stav životného prostredia v obci, nakoľko sa znížil podiel popolu zo spaľovania uhlia z komunálneho odpadu. Zemný plyn (ZP) je zo všetkých fosílnych palív pre životné

prostredie najpriateľnejší, pretože neprodukuje kysličníky sýry, pevné častice a emituje aj menej NO<sub>x</sub> a CO<sub>2</sub>. Samotná plynofikácia však má vplyv na zmenu zloženia komunálneho odpadu (mierny nárast papiera, plastov a pod.).

Tabuľka č. 18 – Údaje z Atlasu rómskych komunít 2013 týkajúce sa infraštruktúry

Otázka	Hodnota
Koľko % obydľí môže v obci využívať verejný vodovod	100
Koľko % obydľí v obci ho aj skutočne využíva	80
Koľko % obydľí v obci ako zdroj pitnej vody používa vlastnú studňu	20
Koľko % obydľí v obci ako zdroj pitnej vody používa verejnú studňu/kohútik?	0
Koľko % obydľí v obci je bez prístupu (nemajú osobitný vodovod ani studňu) k pitnej vode?	0
Koľko % obydľí v obci využíva ako zdroj pitnej vody iné zdroje?	0
Koľko % obydľí môže v obci využívať verejnú kanalizáciu?	0
Koľko % obydľí v obci ju aj skutočne využíva?	0
Koľko % obydľí v obci používa žumpy?	90
Koľko % obydľí v obci používa domové čistiare odpadových vôd?	0
Koľko % obydľí v obci sú bez pripojenia na kanalizáciu, žumpu alebo DČOV?	10
Koľko % obydľí v obci môže byť pripojených na elektrickú sieť?	100
Koľko % obydľí v obci je skutočne pripojených na elektrickú sieť?	100
Koľko % obydľí v obci môže byť pripojených na plyn?	100
Koľko % obydľí v obci ho ja skutočne využíva?	80



Koľko % obce je pokryté verejným osvetlením?	100
Koľko % obydľí v obci využíva na kúrenie systém centralizovaného zásobovania teplom (vrátane lokálnych resp. okrskových kotolní, výhrevní)	0
Koľko % obydľí v obci v prípade decentralizovaného zásobovania teplom využíva na kúrenie plyn?	70
Koľko % obydľí v prípade decentralizovaného zásobovania teplom obci využíva na kúrenie tuhé palivo?	30
Koľko % obydľí v obci v prípade decentralizovaného zásobovania teplom využíva na kúrenie elektrinu?	0
Koľko % obydľí v obci využívajú na kúrenie iné (alternatívne) zdroje tepla (v poznámke uveďte aké)	0
Koľko % obydľí v obci používa na zber a odvoz komunálneho odpadu tzv. kuka alebo bobor nádoby?	100
Koľko % obydľí v obci používa na zber a odvoz komunálneho odpadu veľkokapacitné kontajnery?	0

### Kultúrne a športové zariadenia

Strediskom kultúrnej infraštruktúry v obci je kultúrny dom, ktorého kapacita je 100 sedadiel. Využitie kultúrneho domu umožňuje organizovanie kultúrno-spoločenských podujatí prezentujúcich miestnych tradícií a zvykov miestnych obyvateľov ako aj rôzne školské podujatia, divadelné predstavenia, príležitostné oslavy, koncerty a diskotéky pre mládež. V roku 2010-2011 sa realizovala rekonštrukcia objektu – obnovila a zateplila sa fasáda, vymenili sa výplne otvorov, uskutočnilo sa odvlhčenie a vymenili sa aj podlahy za nové. V budúcnosti sa plánuje menšia prístavba, aktivita má však iba nízku prioritu z hľadiska plánovaného rozvoja obce.

### Kultúrne podujatia


V oblasti kultúrneho a spoločenského života sa v obci každoročne konajú nasledujúce verejné akcie: strelecké preteky, varenie gulášu, športový deň, obaračkové slávnosti, posedenie s dôchodcami. Tieto akcie sa v obci pravidelne konajú od roku 2001.

Obrázok č. 5 – spoločenské podujatie



Zdroj: naseobce.sk

Obrázok č. 6 – obec Čifáre



Zdroj: naseobce.sk

### Mimovládne organizácie v obci

V obci pôsobia dve mimovládne organizácie, ktoré zlepšujú kultúrny a spoločenský život v obci.

Tabuľka č. 19 – Evidencia mimovládnych organizácií

Evidencia mimovládnych organizácií		
P. č.	Názov	Oblasť pôsobenia
1.	Obečný futbalový klub Čifáre	Športový klub
2.	Vinohradnícky spolok Čifáre	Voľnočasové aktivity

Zdroj: obec Čifáre

Futbalový klub združuje približne 40-50 členov, pravidelne usporadúvajú futbalové turnaje. Vinohradnícky spolok má okolo 50 členov, organizujú spoločenské podujatia, ktoré tematicky sú spojené s fenoménom vinohradníctva a výrobou vína. Na stretnutiach riešia aj odborné poradenstvo, a pre obyvateľov organizujú ochutnávky miestnych vín.

### **Životné prostredie**

#### **Separovaný zber**

V obci je vybudovaný systém separovaného zberu odpadu a to pre nasledovné komodity odpadov: PET fľaše, papier, kovy. Občania separujú aj baterky, akumulátory a oleje, ktoré môžu priniesť na obecný úrad a obec následne zabezpečí ich likvidáciu. V obci je niekoľko rokov úspešne zavedené adresné separovanie, ktoré motivuje občanov k separovaniu odpadov. Obyvatelia obce separujú odpad do vriec. V roku 2011 s finančnou podporou Ministerstva životného prostredia obec realizovala projekt „Skládku bioodpadov“.

#### **Protipovodňová ochrana**

V roku 2010 a 2013 obec zasiahli povodne, ktorá spôsobila škody na majetku verejnom aj súkromnom. Keďže povodne sa vyskytujú pomerne zriedkavo (pred rokom 2010 a 2013 bola ostatná záplava pred tridsiatimi rokmi), obec neplánuje žiadne protipovodňové opatrenia uskutočniť. Bráni v tom aj sporný vlastnícky stav pozemkov, ktoré by bolo potrebné počas realizácie opatrení sprístupniť.

#### **Samospráva**

Starosta je predstaviteľom obce a najvyšším výkonným orgánom. Aktuálne pôsobí v obecnom zastupiteľstve 5 poslancov. Obec má tri komisie obecného zastupiteľstva: komisia finančná, sociálna a správa obecného majetku, komisia verejného záujmu a komisia kultúry a športu. Funkcie obecného úradu:

- Zabezpečuje písomnú agendu všetkých orgánov obce a obecného zastupiteľstva a je podateľňou a výpravňou písomností obce

- Zabezpečuje odborné podklady a iné písomnosti na rokovanie obecnej rady a obecného zastupiteľstva
- Vypracúva písomné vyhotovenia všetkých rozhodnutí starostu vydaných v správnom konaní
- Vykonáva nariadenia, uznesenia obecného zastupiteľstva a rozhodnutia starostu

Tabuľka č. 20 - Údaje z Atlasu rómskych komunít 2013 týkajúce sa samosprávy

Ukazovateľ	Hodnota
Počet poslancov obecného zastupiteľstva	5
Funguje v obci komisia na riešenie rómskej problematiky alebo iná s podobnou problematikou?	NIE
Funguje v obci nejaká forma rómskej samosprávy	NIE
Je v obci Obecná hliadka	NIE
Koľko má členov	
Je v obci stanica/úradovňa Policajného zboru	NIE
Je v obci Komunitné centrum alebo nízkoprahové centrum?	NIE
Je v obci tzv. hygienické centrum (práčovňa)	NIE
Je v obci cirkevné/pastoračné centrum	NIE
Je v obci MVO/občianske združenie, ktoré má v obci registrované sídlo?	NIE
Pracujú aj s Rómami?	
Koľko je v obci folklórnych skupín, hudobných skupín alebo tanečných súborov?	0
Účinkujú alebo v minulosti účinkovali v nej Rómovia?	

Koľko je v obci rómskych folklórnych skupín, hudobných skupín alebo tanečných súborov?	0
Koľko je v obci športových klubov?	1
Sú v nich v súčasnosti aktívni Rómovia?	NIE
Boli v nich aktívni Rómovia v minulosti (od r. 90)	NIE
Koľko je v obci rómskych športových klubov?	0

### Analyza vonkajšieho prostredia

Pri analýze vonkajšieho prostredia zohľadňujeme vplyv STEEP faktorov - faktorov v sociálnej, technologickej, ekonomickej a politickej oblasti. Ide o problémy a zábery na celoštátnej či nadnárodnej úrovni, ktoré majú vplyv na miestny rozvoj cestovného ruchu. Jednotlivé faktory sa vzájomne ovplyvňujú a preto ich nemožno posudzovať oddelene.

#### Sociologické faktory

- demografické zmeny - zvyšovanie počtu seniorov, zvyšovanie priemerného veku obyvateľov, presun obyvateľov do miest za prácou a koníčkami
- zmeny v životnom štýle - rýchle životné tempo, viac stresu a menej pohybových aktivít, konzumný spôsob života, zhoršujúci sa zdravotný a fyzický stav populácie, s tým súvisiaci trend starostlivosti o zdravie, wellness, tiež osobný rozvoj i v rámci voľného času, sebazdokonaľovanie.

#### Technologické faktory

Na životný štýl obyvateľov i cestovný ruch má vplyv rastúce množstvo informácií, vplyv techniky a médií. Rýchle tempo inovácií v technológiách podstatne zvyšuje produktivitu i kvalitu služieb, umožňuje ľahší prístup k zdrojom a službám, zlepšujú sa formy spolupráce na diaľku. Z technologického hľadiska došlo k výraznému zlepšeniu kvality zariadení a objektov v oblasti cestovného ruchu, s tým však súvisí aj nárast financií potrebných na ich získanie, prevádzku a údržbu.

Postupná informatizácia spoločnosti spôsobuje, že informácie z akejkoľvek oblasti sú šírené, dostupné a poskytované rôznym spôsobom – aj s využitím telekomunikačných technológií. Najvýznamnejšou úlohou v tejto oblasti je kvalitné a cenovo dostupné internetové pripojenie pre širokú verejnosť.

#### Ekonomické faktory

Ekonomické faktory na celom Slovensku výrazne zasiahla svetová finančná a hospodárska kríza, ktorá koncom roku 2008 zasiahla aj Slovensko. Začala klesať výkonnosť ekonomiky a stúpať nezamestnanosť. Nasledujúce obdobie bolo pre občanov,

firmy a štát veľmi ťažké. Zvýšil sa počet ľudí, ktorých sociálno-ekonomická situácia bola tak nepriaznivá, že boli a mnohí stále sú odkázaní na pomoc obce či štátu.

Kríza však má aj svetlejšiu stránku, nastoľuje rovnováhu v ekonomike, vyvíja tlak na úspory, znižovanie nákladov a s tým spojené nové technológie, ktoré prinášajú podstatný rast produktivity práce. Vládne opatrenia sa snažia vytvoriť pre biznis vhodné podmienky aj napriek kríze – znižovaním administratívnych prekážok či pomoc pri snahe o získanie úverov.

### Politické faktory

Z medzinárodného hľadiska možno považovať za najvýznamnejšie politické faktory najmä vstup SR do EÚ a NATO, globalizáciu ekonomiky a zavedenie Eura k 1.1.2009. K prioritám vlády v oblasti rozvoja cestovného ruchu podľa Programového vyhlásenia vlády SR 2006 patrí vytvorenie podmienok pre turistický a hotelový priemysel s cieľom zvýšenia podielu tohto ekonomického odvetvia na hrubom domácom produkte Slovenskej republiky. Nosné formy turizmu sú: mestský a kultúrny turizmus, kúpeľníctvo, zimné strediská, celoročné využitie vysokohorských oblastí, letné strediská a vidiecky turizmus.

### Trendy rozvoja cestovného ruchu

Počet zahraničných turistov na Slovensku rastie vyšším tempom a vykazuje i väčší počet prenocovaní a o niečo dlhší čas prenocovania ako u domácich turistov.

Tabuľka č. 21 – STEEP analýza (analýza externého prostredia)

Sociálne prostredie	Technologické prostredie		Ekonomické prostredie
Zmeny populácie – starnutie obyvateľstva, odliv ekonomicky	Úroveň technológie (výrobnej) a zavádzanie inovatívnych technológií		Vplyv inflácie na rozvoj obchodu

aktívneho obyvateľstva	u kľúčových zamestnávateľov - technická výhoda a technologické zaostávanie		
Systém vzdelávania – nedostatočné prepojenie vzdelávacieho systému s potrebami trhu práce	Centrálne využívanie IKT pre komunikáciu s obyvateľstvom a zlepšovanie kvality verejných služieb		Daňové zaťaženie
Nedostatočné prepojenie školského vzdelávania s potrebami trhu práce	Rastúca úroveň výskumu, vývoja a inovácií v podnikoch a projektoch s vysokou pridanou hodnotou		Malý záujem investorov o rozvoj podnikania v obci
Nedostatok kvalifikovanej pracovnej sily			
<b>Ekologické prostredie</b>	<b>Politické prostredie</b>		<b>Hodnotové prostredie</b>
Zmena vplyvu klimatických podmienok	Pripravenosť VÚC na čerpanie prostriedkov EŠIF		Zmena postojov obyvateľstva, rastúca xenofóbia, rasizmus, rastúca chudoba a z nej vyplývajúca kriminalita



Využívanie OZE technológií	Legislatívne prekážky		Aktívne zapojenie do občianskych procesov a aktivít
Vznik nelegálnych skládok mimo obce	Prepojenie hospodárskeho a politického prostredia		Zmena postojov obyvateľstva, aktívne zapojenie do občianskych procesov a rozvojových aktivít

Zdroj: vlastné spracovanie

### Zhodnotenie súčasného stavu územia

#### SWOT analýza

SWOT analýza je zameraná na odhaľovanie silných a slabých stránok územia a možností a ohrození z vonkajšieho prostredia. SWOT analýzou obce Čifáre charakterizujeme silné a slabé stránky obce, hlavné príležitosti pre ekonomický a sociálny rozvoj a ohrozenia, ktoré môžu negatívne ovplyvniť územie.

Analýza rozvojového potenciálu obce formou SWOT analýzy je spracovaná na základe auditu rozvojových zdrojov obce a dotazníkového prieskumu uskutočňovaného medzi podnikateľskými subjektmi a verejnoprospešnými organizáciami. SWOT analýza je štandardná metóda, ktorá sa používa na prezentáciu súčasného stavu jednotlivých zložiek života obce (uvedením ich silných a slabých stránok) a poskytuje pohľad na budúcnosť prostredníctvom vymenovania príležitostí a ohrození. Silné a slabé stránky sú statickými prvkami SWOT analýzy, ukazujú, kde sa obec nachádza; príležitosti a ohrozenia sú dynamickými prvkami, načrtnú, kam sa obec môže dostať.

Tabuľka č. 22 – SWOT analýza

Silné stránky	Slabé stránky
Medzi kľúčové faktory rozvoja obce patrí jej výborná geografická poloha a veľkosť, ktorá výraznou mierou determinuje a určuje budúci rozvoj a úroveň konkurencieschopnosti obce v budúcnosti.	Počet pracovných príležitostí v obci nepokrýva kapacity ekonomicky aktívneho obyvateľstva obce – cestovanie za prácou znamená aj odliv financií, ktoré sa míňajú v okolitých mestách
Blízkosť významných mestských sídel prepojených s obcou dopravnou a technickou infraštruktúrou prináša zo sebou predovšetkým ekonomické a sociálne výhody. Tým sú napr. dostatok pracovných príležitostí, kvalitná štruktúra	Stav jednotiek základnej infraštruktúry v obci – chýbajúce miestne komunikácie alebo ich zlý stav, chýbajúce časti kanalizácie, verejné priestranstvá, ktoré je

ekonomických činností a predpoklad pre a rast a rozvoj potrieb a sociálnych istôt obyvateľstva a znižovanie nezamestnanosti.	potrebné revitalizovať, zlý technický stav objektu materskej školy.
Región so značným potenciálom pre rozvoj priemyslu - Kvalitné podmienky pre umiestnenie firiem a závodov v spojení s relatívnym dostatkom zdrojov v regióne tiež vzbudzujú značný záujem zahraničných investorov.	Málo verejnej zelene
Zmena postojov v oblasti environmentálneho zmýšľania - dlhoročné separovanie odpadu	Slabá sociálna infraštruktúra – chýbajúce zdravotné zariadenia a opatrovateľské služby pre starších obyvateľov
Pravidelné kultúrne podujatia rôzneho charakteru na vysokej úrovni	Nedostatočná informovanosť obyvateľstva o stave životného prostredia
Existencia materskej a základnej školy, blízkosť výchovno-vzdelávacích zariadení stredného a vyššieho stupňa v blízkych okolitých mestách	Zlé zvyky v oblasti odpadového hospodárstva - vznik nelegálnych skládok v extraviláne obce
Pekné okolie obce vhodné aj pre voľnočasové aktivity	Nedostatok pracovných príležitostí - nutnosť cestovať za prácou mimo regiónu
Dobré teritoriálne pokrytie energetickou sieťou s primeranou prenosovou kapacitou a s mierne zvyšujúcou energetickou bilanciou	Slabá propagácia a prezentácia obce v okolitých regiónoch, malé využitie turistických atraktivít v cestovnom ruchu
Pozitívne hodnotenie činnosti miestnej samosprávy, úspešné rozvojové aktivity v minulosti a premyslená koncepcia	Energetická hospodárnosť obecných budov

projektových zámerov pre budúce obdobie.	
Rozsiahle verejné osvetlenie obce	Ovzdušie zaťažené znečistením
Samotná lokalizácia strategického podniku v regióne vytvára značné množstvo pracovných príležitostí. Strategický podnik disponuje väčším objemom kapitálových zdrojov a môže si dovoliť spravidla rozsiahle investície do inovácií.	
Dostupné a udržiavané nájomné byty	
Kultúrno-historický potenciál obce	
<b>Príležitosti</b>	<b>Ohrozenia</b>
Pozitívna migrácia	nízka miera vymožitelnosti práva v oblasti životného prostredia
Nízka zamestnanosť v celom okrese	nedostatok financií
Dokonalé zmapovanie existujúceho stavu ekonomického potenciálu a prognóza jeho očakávaného vývoja v budúcnosti je rozhodujúcim faktorom ekonomickej úspešnosti obce	
Využitie ekonomického potenciálu	presun kompetencií na samosprávy bez adekvátneho presunu finančných zdrojov
Odstraňovanie administratívnych bariér podnikania a zlepšovanie podnikateľského prostredia	zvyšovanie administratívnej záťaže vo verejnej správe

prílev zahraničných investícií do regiónu	legislatívne reštrikčné opatrenia od nadradených orgánov
zvyšovanie kompetencií samosprávy	odliv kvalifikovanej pracovnej sily
možnosti partnerskej spolupráce všetkých subjektov štátnej správy, samosprávy a neziskových organizácií zainteresovaných do oblasti sociálnych služieb	pokles počtu žiakov v základnej škole
možnosti čerpania prostriedkov z fondov EU	možnosť narušenia environmentálnej rovnováhy vplyvom nevybudovanej kanalizácie
možnosti využívania alternatívnych zdrojov energie	nedostatočne prepracované projekty rozvoja
rozvoj odvetví využívajúcich obnoviteľné domáce zdroje	zvyšujúca sa intenzita cestnej dopravy
nedostatočne využitie turistické atrakcie - silný potenciál pre ďalší rozvoj cestovného ruchu	pokles a strata občianskych iniciatív v oblasti kultúry
veľmi dobré napojenie obce na dôležité dopravné koridory	nízky dôraz na vlastnícke vzťahy - to, čo nikomu nepatrí, alebo to patrí všetkým, je devastované a nesprávne využívané
atraktívne prostredie s potenciálom pritiažnutia vyšších príjmových skupín obyvateľov do obce	nekomunikovanie prevencie v oblasti kriminality

priame železničné a autobusové spojenie s významnými ekonomickými centrami	stagnácia vzdelanostnej úrovne obyvateľstva
vznik nových pracovných príležitostí v nových priemyselných podnikoch v Nitre	devastácia životného prostredia
posilňovanie trendu prisťahovania nových obyvateľov	finančný dopad na rozpočet obce v dôsledku prísnejších predpisov na ochranu životného prostredia
predpoklad zvýšenia dynamiky územného rozvoja obce po zaradení nových rozvojových lokalít do ÚPN obce	
zapájanie obyvateľov a nezamestnaných pri úpravách a zveľaďovaní obce	
pomoc mladým rodinám pri získavaní bývania v obci	

### Ex – post hodnotenie

Program hospodárskeho a sociálneho rozvoja obce Čífare (2007-2013) mal stanovenú nasledovnú víziu:

Víziou je obec využívajúca výhodnú geografickú polohu, umožňujúcu rozvoj podnikania a cestovného ruchu a hospodársky rast za podmienok trvalo udržateľného rozvoja, obec s kvalitnou infraštruktúrou ponúkajúcou komunikačné, informačné a verejné služby na najvyššej úrovni, využívajúca úzku spoluprácu verejného, neziskového i podnikateľského sektoru a občanov obce.

Obec si stanovila nasledovné ciele a priority na roky 2007 – 2013:

*Globálnym cieľom Programu hospodárskeho a sociálneho rozvoja obce Čífare je podporiť vyvážený rozvoj v obci prostredníctvom postupného zvyšovania jej konkurencieschopnosti. Strategickým cieľom obce je vytvorenie vhodného sociálne – trhového a trvalo-udržateľného prostredia, ktoré bude podporovať vlastné úsilie a výkony obyvateľov pri tvorbe pracovných príležitostí, bude založené na akceptácii vlastníckych práv jednotlivcov a povedie jednotlivcov k dobrovoľnej zodpovednosti o sociálne slabších a o životné prostredie. Jednotlivé prioritné oblasti s popisom cieľov sú uvedené v nasledujúcej tabuľke:*

Tabuľka č. 23 – Priority a ciele

Priority a ciele		
Č.	Priorita	Cieľ
1	<b>Podpora trvalo udržateľného rozvoja</b>	Zabezpečiť stabilný rast ekonomickej aktivity v obci a jej okolí, ktorý je základom hospodársko-sociálneho postavenia jej občanov: <ul style="list-style-type: none"><li>- priemysel</li><li>- cestovný ruch</li><li>- ostatné služby</li><li>- poľnohospodárstvo</li></ul>
2	<b>Ochrana životného prostredia</b>	Zachovať úctu k životnému prostrediu nielen na úrovni platných noriem v oblasti ochrany životného prostredia, ale hlavne zvyšovať povedomie

		obyvateľov aby sami aktívne prispievali k ochrane svojho okolia.
3	<b>Investície do občianskej infraštruktúry</b>	Prispieť k skvalitneniu a dobudovaniu občianskej infraštruktúry v oblastiach ako sú technická, sociálna, zdravotná a kultúrna infraštruktúra. Súčasťou tejto priority je aj riešenie a zlepšovanie situácie v oblasti bývania.
4	<b>Rozvoj občianskej spoločnosti</b>	Cieľom je aktivizácia obyvateľstva formou kultúrnych a športových podujatí ako aj kontinuálne zvyšovanie participácie obyvateľov na dianí v obci.
5	<b>Podpora rozvoja služieb pre obyvateľov</b>	Cieľom je skvalitnenie služieb poskytovaných na území obce ako aj zabezpečenie takých, ktoré v súčasnosti absentujú.

PHSR obce na obdobie 2007-2013 obsahovalo 21 plánovaných opatrení a aktivít. Prehľad miery realizácie obsahuje nasledujúce zhrnutie:

<b>1. Aktivita</b> <b>Zateplenie a výmena okien ZŠ a MŠ</b>	
<b>Popis</b> Odstránenie nedostatočných parametrov výchovno-vzdelávacieho procesu, hlavne v oblasti hygienicko-technických podmienok, zlepšenia pracovných podmienok pedagógov a podmienok pre výchovu a učenie detí.	Aktivita sa nerealizovala z dôvodu zamietnutia projektovej žiadosti. V budúcnosti je záujem o opakované podanie.
<b>2. Aktivita</b> <b>Rozšírenie intravilánu</b>	
<b>Popis</b> Zmena územného plánu obce a rozšírenie intravilánu obce	Obec má hotovú projektovú dokumentáciu, ale nepodávali ju pre získanie finančnej podpory. O realizáciu projektu už nie je záujem.
<b>3. Aktivita</b> <b>Rekonštrukcia pomníka v cintoríne</b>	
<b>Popis</b> Rekonštrukcia pomníka v cintoríne	Aktivita bola realizovaná v r. 2008 z vlastných zdrojov obce, v prepočte za 10.000 Eur.
<b>4. Aktivita</b> <b>Ohrada v cintoríne</b>	



<b>Popis</b> Rekonštrukcia ohrady v cintoríne	Aktivita sa realizovala v r. 2007 z vlastných zdrojov obce, v prepočte za 9.000 Eur.
<b>5. Aktivita</b> <b>Rekonštrukcia detského ihriska</b>	
<b>Popis</b> Rekonštrukcia detského ihriska	Realizované v r. 2014 s rozpočtom cca 15-17 tis. Eur z vlastných zdrojov obce.
<b>6. Aktivita</b> <b>Rekonštrukcia verejného osvetlenia</b>	
<b>Popis</b> Rekonštrukcia verejného osvetlenia	Aktivita realizovaná v r. 2013. Klasické osvetlenie bolo vymenené na LED – osvetlenie.
<b>7. Aktivita</b> <b>Výstavba kompostoviska</b>	
<b>Popis</b> Výstavba kompostoviska s technickou infraštruktúrou a vybavením	K aktivite obec nemá vypracovanú projektovú dokumentáciu. V budúcnosti plánuje obec podať žiadosť o finančnú podporu.
<b>8. Aktivita</b> <b>Rekonštrukcia telocvične</b>	
<b>Popis</b> Rekonštrukcia telocvične ZŠ a odstránenie zlého technického stavu budovy a vybavenia.	Projektová dokumentácia nebola vypracovaná, preto nebola podávaná ani žiadosť o NFP. Aktivita má v súčasnosti nízku prioritu.
<b>9. Aktivita</b> <b>Rekonštrukcia MK a chodníkov</b>	
<b>Popis</b> Rekonštrukcia MK a chodníkov	V roku 2010 sa rekonštruovala jedna komunikácia. Celkové náklady boli vo výške 188 819,00 Eur. V nasledujúcich obdobiach by chceli s rekonštrukčnými prácami pokračovať.
<b>10. Aktivita</b> <b>Výstavba parku</b>	
<b>Popis</b> Výstavba parku	Projekt nebol podporený, prostredníctvom aktualizácie projektovej dokumentácie sa podá žiadosť o podporu znovu.
<b>11. Aktivita</b> <b>Zriadenie vodovodnej prípojky do viníc</b>	
<b>Popis</b> Zriadenie vodovodnej prípojky do viníc	Aktivita bola realizovaná v r. 2009 z vlastných zdrojov obce spolu

	s elektrifikáciou viníc. Náklady spolu činili 62,000 Eur.
<b>12. Aktivita</b> <b>Zriadenie domova sociálnych služieb</b>	
<b>Popis</b> Zriadenie domova sociálnych služieb pre odkázaných občanov	K aktivite nie je vypracovaná projektová dokumentácia. Aktivita má vysokú prioritu a bude sa podávať projekt na základe relevantnej výzvy.
<b>13. Aktivita</b> <b>Elektrifikácia viníc</b>	
<b>Popis</b> Elektrifikácia viníc	Aktivita bola realizovaná v r. 2009 z vlastných zdrojov obce spolu so zriadením vodovodnej prípojky. Náklady spolu činili 62.000 Eur.
<b>14. Aktivita</b> <b>Výstavba kanalizácie</b>	
<b>Popis</b> Výstavba kanalizácie	Aktivita sa nerealizovala, dokumentácia je len čiastočná. V súčasnosti má nízku prioritu z rozvojového hľadiska.
<b>15. Aktivita</b> <b>Výstavba športového areálu</b>	
<b>Popis</b> Výstavba športového areálu	Projektová dokumentácia nebola vypracovaná. Aktivita má v súčasnosti nízku prioritu.
<b>16. Aktivita</b> <b>Rekonštrukcia rozhlasu</b>	
<b>Popis</b> Rekonštrukcia rozhlasu	Rekonštrukcia miestneho rozhlasu v obci. Projektová dokumentácia nebola vypracovaná. Čiastočná rekonštrukcia prebehla v roku 2008 z vlastných zdrojov obce ( 2,500 Eur).
<b>17. Aktivita</b> <b>Príprava infraštruktúry a výkup pozemkov priemyselného parku</b>	
<b>Popis</b> Príprava infraštruktúry a výkup pozemkov priemyselného parku	Projektová dokumentácia nebola vypracovaná, v súčasnosti sa už ani neplánuje podanie žiadosti o podporu, aktivita totiž stratila aktualitu (potenciálny investor už nepôsobí v regióne).
<b>18. Aktivita</b> <b>Rekonštrukcia kultúrneho domu</b>	

<b>Popis</b> Rekonštrukcia kultúrneho domu	Rekonštrukcia prebiehala v r. 2010-2011 čiastočne z vlastných zdrojov a dotácie (celkom: 25 130 Eur). Upravila sa fasáda, vymenili sa výplne otvorov a podlaha, realizovalo sa aj odvlhčenie budovy. Možná aktivita do budúcnosti s nízkou prioritou je prístavba k objektu.
<b>19. Aktivita</b> <b>Výstavba a rekonštrukcia odvodňovacích kanálov</b>	
<b>Popis</b> Výstavba a rekonštrukcia odvodňovacích kanálov	Nebola vypracovaná projektová dokumentácia, v budúcnosti sa aktivita neplánuje riešiť, toky nie sú v obecnom vlastníctve a sú tam momentálne sporné body, ktoré je potrebné najprv vysporiadať.
<b>20. Aktivita</b> <b>Výstavba bytov</b>	
<b>Popis</b> Výstavba cca 25 bytových jednotiek s obytnou plochou 80-100m <sup>2</sup>	Projektová dokumentácia bola vypracovaná. Projekt nebol podporený. Na základe prieskumu mienky obyvateľov v okolí, je o výstavbu iba minimálny záujem. V budúcnosti sa s realizáciou aktivity neráta.
<b>21. Aktivita</b> <b>Obecný portál</b>	
<b>Popis</b> Prevádzka a modernizácia internetovej stránky obce	Portál prešiel modernizáciou v roku 2011 z vlastných zdrojov obce.

Z celkového počtu 21 aktivít obec Čifáre zrealizovala 9 opatrení, z ktorých 6 financovala z vlastných zdrojov.

Nezrealizované aktivity a ich preklopenie do budúceho programového obdobia 2014-2020:

- nasledovné aktivity majú pre obec stále vysokú priority a ich zámery sú stále aktuálne z rozvojového hľadiska:
  - Zateplenie okien ZŠ a MŠ
  - Kamerový systém
  - Rekonštrukcia miestnych komunikácií a chodníkov

- Revitalizácia centrálnej zóny
  - Rekonštrukcia (výstavba) domu smútku a okolia
  - Výstavba parku
  - Výstavba športového areálu
  - Zriadenie domova sociálnych služieb
- nasledovné opatrenia majú veľmi nízku dôležitosť, preto sa budú riešiť iba v prípade, ak zámery s vysokou prioritou budú už zrealizované:
- Výstavba kanalizácie
  - Výstavba športového areálu
  - Rekonštrukcia kultúrneho domu – prístavba
  - Rekonštrukcia rozhlasu (dokončenie)
- nasledovné opatrenia sa v sledovanom období 2014 – 2020 nebudú realizovať, nakoľko stratili aktualitu a ich realizácia by bola zbytočná
- Rozšírenie intravilánu
  - Príprava infraštruktúry a výkup pozemkov priemyselného parku
  - Výstavba a rekonštrukcia odvodňovacích kanálov
  - Výstavba bytov

Tabuľka č. 24 - Ex-post hodnotenie predchádzajúceho PHSR

č.	Názov investície - projektu (obec, okres)	Klasifikácia investície (stavby) - triedy	Rok začatia	Cena podľa vykonávacieho projektu		Objem finančných prostriedkov v príslušnom roku spolu			Finančné prostriedky podľa zdrojov		
			Rok dokončenia	Celkom	Z toho stavbná časť	Rok	Objem fin. prostriedkov	Z toho verejných investícií	Štátny rozpočet	Rozpočet obce	Rozpočet EÚ
1	Rekonštrukcia miestnych komunikácií	2112 - Miestne komunikácie	2010	188 819,-	188 819,-	2010	188 819,-	188 819,-	18 882,-	9 440,95	160 496,15
			2010								

## Analytická časť

2	Technická emiezberu a skladov aniabio odpado v (predchádzajúce PHSR neobsahovalte otorozvojový zámer)		2011	195 335,-	195 335,-	2011	195 335,-	195 335,-	195 335,-	9 766,75	166 034,75
			2011								
3	Rekonštrukcia pomníka a v cintoríne		2008	10 000,-		2008				10 000,-	
			2008								
4	Ohrada v cintoríne		2007	9 000,-		2007				9 000,-	
			2007								
5	Rekonštrukcia detského hrišťa		2014	15-17.000						15-17.000,-	
			2014								
6	Rekonštrukcia verejného osvetlenia		2013	Rieši sa formou prenájmu.							
			2013								
7	Zriadenie vodo vodnej prípojky do vín + elektrifikácia vín		2009	62 000,-						62 000,-	
			2009								
8	Rekonštrukcia ozhlasu		2008	2 500,-						2 500,-	
			2008								
9			2010	25 130,00							

	Rekonštrukcia kultúrneho domu									25 130,00	
		2011									
10	Obecný portál	2011									
		2011									

Tabuľka č. 25 – Iné investičné aktivity v obci

Rok financovania	Investícia	Preinvestované finančné prostriedky v SKK	Preinvestované finančné prostriedky v EUR
2007	Nákup traktora	350 000,-	
2007	Autobusová čakáreň	34 000,-	
2008	Rekonštrukcia súsošia v cintoríne	300 000,-	
2008	Nákup veľkej kosačky	356 000,-	
2008	Nákup ústredne miestneho rozhl. a rek.vonk.vedenia	74 800,-	
2008	PD na elektrifikáciu a vodovod do viníc	308 000,-	
2009	Výstavba električky a vodovodu do viníc		62 000,-
2009	Elektrifikácia viníc		90 000,-
2010	Rekonštrukcia cesty č.1 a mostu		263 100,-
2011	Výstavba Technického zázemia bioodpadov		207 097,-

2011	Nákup rozmetadla		3 089,-
2011	Drvič drevnej hmoty		24 658,-
2012	Trávny traktor		4 910,-
2013	Vlečka + radlica		2 020,-
2013	Veľká zasadačka(kult.dom )		25 130,-

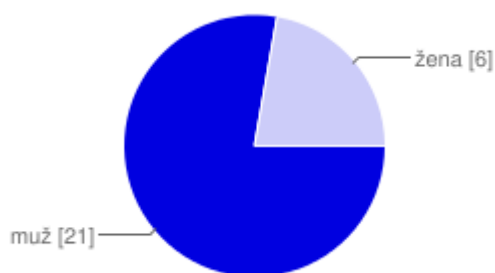
### Dotazníkový prieskum medzi obyvateľmi

Dotazník bol zverejnený na webovej adrese obce Čifáre a teda bol dostupný všetkým obyvateľom obce. Cieľom dotazníkového prieskumu bolo zistiť názory občanov na rôzne témy týkajúce sa života v obci. Prieskum bol jednou z etáp procesu prípravy a tvorby Programu hospodárskeho a sociálneho rozvoja obce Čifáre na roky 2014-2020. Dotazník bol anonymný.

#### Vyhodnotenie dotazníkového prieskumu:

Pohlavie	Počet	Percentuálne zastúpenie
muž	21	77.8 %
žena	6	22.2 %
SPOLU	27	100 %

Graf č. 8 – zastúpenie respondentov podľa pohlavia



Nie všetci respondenti odpovedali na všetky otázky.



Tabuľka č.26 – Veková štruktúra respondentov

Vek	Počet	Percentuálne zastúpenie
15 - 19	4	14.8 %
20 - 29	14	51.9 %
30 - 39	3	11.1 %
40 - 49	4	14.8 %
50 - 59	0	0 %
60 - 65	2	7.4 %
65 a viac	0	0 %

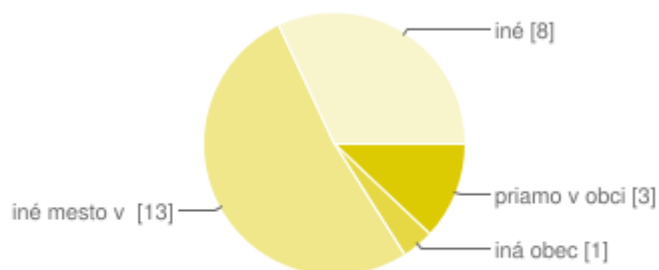
Tabuľka č. 27 – Vzdelanostná štruktúra respondentov

Vzdelanie	Počet	Percentuálne zastúpenie
základné	2	7.4 %
vyučení/á	0	0 %
vyučení/á s maturitou	9	33.3 %
stredné odborné	10	37 %
stredné všeobecné	0	0 %
VŠ technické	3	11.1 %
VŠ ekonomické	1	3.7 %
VŠ humanitné	2	7.4 %
VŠ prírodné	0	0 %
nechcem uvádzať	0	0 %

Tabuľka č. 28 – Miesto výkonu práce

Miesto výkonu práce	Počet	Percentuálne zastúpenie
priamo v obci	3	12 %
iná obec	1	4 %
iné mesto v okolí	13	52 %
iné	8	32 %

Graf č. 9– Miesto výkonu práce



## Záujem obyvateľov o obec a veci verejné

Otázka: Aký máte vzťah k svojej obci?

	Počet	Percentuálne zastúpenie
veľmi dobrý	2	7.7 %
dobrý	4	15.4 %

čiastočne dobrý	12	46.2 %
zlý	8	30.8 %
veľmi zlý	0	0 %

Otázka: Zaujímate sa o veci verejné?

	Počet	Percentuálne zastúpenie
intenzívne	3	11.5 %
pravidelne	2	7.7 %
nepravidelne	14	53.8 %
minimálne	6	23.1 %
vôbec	1	3.8 %

Otázka: Zaujímate sa o dianie a život v obci?

	Počet	Percentuálne zastúpenie
áno	15	55.6 %
áno, občas	10	37 %
nie	2	7.4 %

Otázka: Ste spokojný s prácou obecného úradu a miestnej samosprávy?

	Počet	Percentuálne zastúpenie
veľmi spokojný	5	18.5 %
spokojný	7	25.9 %
čiastočne spokojný	10	37 %

nespokojný	4	14.8 %
veľmi nespokojný	1	3.7 %

Otázka: Oboznamujete sa s návrhmi obce?

	Počet	Percentuálne zastúpenie
vždy	5	19.2 %
občas	9	34.6 %
nikdy	12	46.2 %

Otázka: Zúčastňujete sa volieb do miestnej samosprávy?

	Počet	Percentuálne zastúpenie
vždy	20	76.9 %
občas	1	3.8 %
nikdy	5	19.2 %

Otázka: Zúčastňujete sa na podujatiach usporiadaných obcou?

	Počet	Percentuálne zastúpenie
vždy	14	51.9 %
občas	11	40.7 %
nikdy	2	7.4 %

Otázka: Sledujete informácie o hospodárskom a sociálnom rozvoji?

	Počet	Percentuálne zastúpenie
vždy	14	51.9 %
občas	11	40.7 %
nikdy	2	7.4 %

Otázka: Zúčastňujete sa zasadaní obecného zastupiteľstva?

	Počet	Percentuálne zastúpenie
vždy	14	51.9 %
občas	11	40.7 %
nikdy	2	7.4 %

Otázka: Navštívili ste s požiadavkou svojho poslanca/starostu?

	Počet	Percentuálne zastúpenie
vždy	5	20 %
občas	11	44 %
nikdy	9	36 %

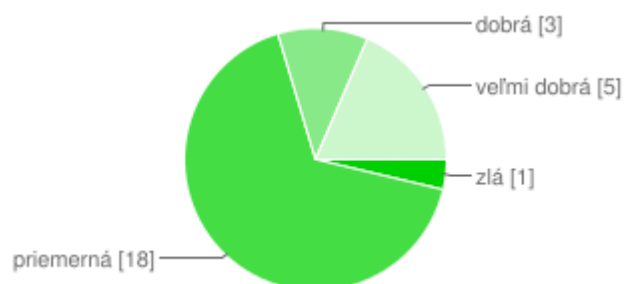
### Hodnotenie kvality života v obci

Otázka: Aká je podľa vás kvalita života v obci všeobecne?

	Počet	Percentuálne zastúpenie
zlá	1	3.7 %

priemerná	18	66.7 %
dobrá	3	11.1 %
veľmi dobrá	5	18.5 %

Graf č. 10 – Kvalita života v obci



Otázka: Ste spokojný so stavom miestnych komunikácií?

	Počet	Percentuálne zastúpenie
veľmi spokojný	4	14.8 %
spokojný	11	40.7 %
čiastočne spokojný	11	40.7 %
nespokojný	0	0 %
veľmi nespokojný	1	3.7 %

Otázka: Ste spokojný so stavom chodníkov?

	Počet	Percentuálne zastúpenie
veľmi spokojný	2	8 %
spokojný	12	48 %
čiastočne spokojný	3	12 %
nespokojný	8	32 %
veľmi nespokojný	0	0 %

Otázka: Ste spokojný so stavom verejnej zelene?

	Počet	Percentuálne zastúpenie
veľmi spokojný	2	7.4 %
spokojný	8	29.6 %
čiastočne spokojný	11	40.7 %
nespokojný	4	14.8 %
veľmi nespokojný	2	7.4 %

Otázka: Ste spokojný so stavom poskytovanej všeobecnej zdravotnej starostlivosti?

	Počet	Percentuálne zastúpenie
veľmi spokojný	2	8.3 %
spokojný	3	12.5 %
čiastočne spokojný	8	33.3 %
nespokojný	6	25 %
veľmi nespokojný	5	20.8 %

Otázka: Ste spokojný s možnosťami športového vyžitia v obci?

	Počet	Percentuálne zastúpenie
veľmi spokojný	4	14.8 %
spokojný	5	18.5 %
čiastočne spokojný	12	44.4 %
nespokojný	5	18.5 %
veľmi nespokojný	1	3.7 %



Otázka: Ste spokojný so športovými zariadeniami v obci?

	Počet	Percentuálne zastúpenie
veľmi spokojný	3	11.5 %
spokojný	7	26.9 %
čiastočne spokojný	12	46.2 %
nespokojný	2	7.7 %
veľmi nespokojný	2	7.7 %

Otázka: Ste spokojný kultúrnymi zariadeniami v obci?

	Počet	Percentuálne zastúpenie
veľmi spokojný	5	18.5 %
spokojný	4	14.8 %
čiastočne spokojný	14	51.9 %
nespokojný	3	11.1 %
veľmi nespokojný	1	3.7 %

Otázka: Ste spokojný s možnosťami kultúrneho vyžitia v obci?

	Počet	Percentuálne zastúpenie
veľmi spokojný	4	15.4 %
spokojný	6	23.1 %
čiastočne spokojný	6	23.1 %
nespokojný	9	34.6 %
veľmi nespokojný	1	3.8 %

Otázka: Ste spokojný s domom smútku?

	Počet	Percentuálne zastúpenie
veľmi spokojný	4	14.8 %
spokojný	9	33.3 %
čiastočne spokojný	11	40.7 %
nespokojný	3	11.1 %
veľmi nespokojný	0	0 %

Otázka: Ste spokojný s obecnou knižnicou?

	Počet	Percentuálne zastúpenie
veľmi spokojný	2	8.3 %
spokojný	2	8.3 %
čiastočne spokojný	6	25 %
nespokojný	6	25 %
veľmi nespokojný	8	33.3 %

Otázka: Ste spokojný s ponukou služieb a obchodov?

	Počet	Percentuálne zastúpenie
veľmi spokojný	3	12 %
spokojný	0	0 %
čiastočne spokojný	5	20 %
nespokojný	13	52 %
veľmi nespokojný	4	16 %

Otázka: Čo vám v obci chýba v rámci infraštruktúry?

	Počet	Percentuálne zastúpenie
kanalizácia	18	75 %
čistička odpadových vôd	17	70.8 %
plynofikácia	0	0 %
verejný vodovod	0	0 %
elektrina v obci	0	0 %
osvetlenie v obci	0	0 %
internet	8	33.3 %

Otázka: Ktoré sú podľa Vás najväčšie problémy Vašej obce (kritické oblasti rozvoja)?

Divoké skládky

Chýbajúca kanalizácia a ČOV

Zanedbaný potok za dedinou

Zlý stav detského ihriska

Nedostatočný počet lavičiek a zelene

Nedostatočná údržba ihriska (kosiť častejšie)

Otázka: Ako ste spokojný s pracovnými možnosťami a podmienkami na podnikanie v obci?

	Počet	Percentuálne zastúpenie
veľmi spokojný	2	7.4 %
spokojný	5	18.5 %
ani spokojný ani nespokojný	12	44.4 %
nespokojný	7	25.9 %
veľmi nespokojný	1	3.7 %

Otázka: Ako hodnotíte napredovanie a rozvoj obce za ostatných 10 rokov?

	Počet	Percentuálne zastúpenie
veľmi pozitívne	5	18.5 %
pozitívne	11	40.7 %
negatívne	4	14.8 %
veľmi negatívne	0	0 %
neviem posúdiť	7	25.9 %

### Budúce smerovanie rozvoja obce

Otázka: Na ktoré oblasti a aktivity by sa mal sústrediť rozvoj obce v budúcnosti?

	Počet	Percentuálne zastúpenie
rekonštrukcia miestnych komunikácií	5	18.5 %
rozširovanie ponuky a kvality obchodu a služieb	12	44.4 %
podpora ďalšieho vzdelávania obyvateľov	5	18.5 %
bytová výstavba a nové stavebné pozemky	11	40.7 %
podpora rozvoja podnikania	8	29.6 %
starostlivosť o pamiatky	2	7.4 %
poskytovanie sociálnej starostlivosti	2	7.4 %
úprava verejných priestranstiev a centra obce	15	55.6 %
rekonštrukcia verejných budov	3	11.1 %
vybudovanie nových ihrísk a športovísk	16	59.3 %
spoločenský život	17	63 %
informačné systémy obce	3	11.1 %
kultivácia a výsadba zelene	11	40.7 %
rozvoj individuálneho cestovného ruchu	4	14.8 %
rozšírenie existujúcich kultúrnych podujatí a zavedenie nových	13	48.1 %
ochrana prírody a životného prostredia	7	25.9 %

Otázka: Čo by podľa vás vo vašej obci nemalo do roku 2020 chýbať? (otvorená otázka)

- kanalizácia
- viac detských ihrísk
- rekonštrukcia budovy na futbalovom ihrisku
- Aquapark
- spoločenská miestnosť pre mladých

- opravené všetky cesty a chodníky,
- kamerový systém zabezpečujúci bezpečnosť v obci
- multifunkčné ihrisko
- detské centrum
- park
- viac zelene
- investícia do kvalitnej posilovne
- výstavba nových bytov (pre mladých ľudí, aby nedochádzalo k ich odchodu z obce a predišlo sa starnutiu obce)
- cyklotrasa

### **Záver a vyhodnotenie dotazníkového prieskumu**

Z dotazníkového prieskumu vyplynulo niekoľko strategických investícií, ktoré obec plánuje zrealizovať. Ide najmä o vybudovanie kanalizácie, opravu chodníkov a ciest, vybudovanie parku. Aj ostatné pripomienky sme sa snažili do opatrení na nasledovné obdobie zahrnúť.

Obec neplánuje vybudovať Aquapark, keďže to nepovažujeme za hlavný problém obce, ktorý treba akútne riešiť.

## Strategická časť

Strategická časť PHSR obsahuje víziu obce v rôznych oblastiach rozvoja (sociálna oblasť, ekonomická – hospodárska oblasť, environmentálna oblasť) a nadväzuje na analytickú časť, ktorej výstupom bola kompletná SWOT analýza. Strategická časť obsahuje:

- víziu obce v rôznych oblastiach rozvoja (sociálna oblasť, ekonomická – hospodárska oblasť, environmentálna oblasť).
- ponúka návrh stratégie. Pre stanovenie stratégie je však nevyhnutné rešpektovať dokumenty, ktoré riešia strategické ciele na nadnárodnej, národnej a regionálnej úrovni pre strednodobé a dlhodobé časové horizonty.
- výber a popis strategických cieľov v jednotlivých politikách.

Pre stanovenie stratégie je však nevyhnutné rešpektovať dokumenty, ktoré riešia strategické ciele na nadnárodnej, národnej a regionálnej úrovni pre strednodobé a dlhodobé časové horizonty.

Na nadnárodnej úrovni sú ciele Európskej únie deklarované predovšetkým v dokumente "Európa 2020". Európska únia sústreďí všetko svoje úsilie na preklenutie krízy a vytvorenie podmienok pre konkurencieschopnejšie hospodárstvo s vyššou mierou zamestnanosti.

Prioritou stratégie Európa 2020 je dosiahnutie rastu, ktorý je inteligentný, udržateľný a inkluzívny.

Stratégia stanovuje päť ambiciózných cieľov v oblasti zamestnanosti, inovácií, vzdelávania, zmiernenia chudoby a klímy a energetiky.

Európska Únia určila 5 hlavných cieľov do roku 2020 pre EÚ ako celok:

1. Zamestnanosť - zvýšiť mieru zamestnanosti obyvateľov vo veku 20 až 64 rokov na 75%
2. Výskum a vývoj - zvýšiť úroveň investícií do výskumu a vývoja na 3% HDP
3. Zmena klímy a energetická udržateľnosť



- znížiť emisie skleníkových plynov o 20% (za predpokladu širšej globálnej dohody až o 30%) oproti úrovniam z roku 1990
  - získavať 20% energie z obnoviteľných zdrojov
  - dosiahnuť 20 percentný nárast efektívnosti vo využívaní energie
4. Vzdelávanie
- zníženie miery predčasného ukončenia školskej dochádzky pod 10%
  - minimálne 40 percentný podiel obyvateľov vo veku 30 – 34 rokov, ktorí majú ukončené vysokoškolské vzdelanie
5. Boj proti chudobe a sociálnemu vylúčeniu – aspoň o 20 miliónov znížiť počet osôb, ktorým hrozí chudoba a sociálne vylúčenie

Aby sa zabezpečilo plnenie týchto cieľov, EÚ uplatňuje efektívny systém hospodárskeho riadenia, ktorý slúži na koordináciu politík na úrovni Únie a jednotlivých členských štátov.

Ciele navzájom súvisia a vzájomne sa dopĺňajú:

- zlepšenie v oblasti vzdelávania napomáha zamestnanosti a znižovaniu chudoby;
- väčší podiel výskumu a vývoja a inovácií v hospodárstve v kombinácii s efektívnejším využívaním zdrojov prispieva k väčšej konkurencieschopnosti a tvorbe pracovných miest;
- investície do ekologickejších technológií pomáhajú v boji proti zmenám klímy a vytvárajú nové obchodné a pracovné príležitosti.

Tento uzavretý súbor cieľov na úrovni EÚ sa premietol do vnútroštátnych cieľov v každom členskom štáte, v ktorých sa zohľadnili individuálne podmienky a východiská jednotlivých krajín.

Pre Slovenskú republiku boli stanovené ciele nachádzajúce sa v tabuľke č. 29

Tabuľka č. 29 – Ciele v oblasti rozvoja pre Slovenskú republiku na rok 2020

<b>Zamestnanosť v %</b>	72%
<b>Výskum a vývoj (v % z HDP)</b>	1,20%
<b>Redukcia emisií (v porovnaní s hladinami roku 2005)</b>	13%
<b>Obnoviteľné energie v % (hrubá konečná spotreba energie)</b>	14%
<b>Energetická účinnosť</b>	16,20%
<b>Predčasné ukončenie školskej dochádzky v%</b>	6%
<b>Vysokoškolské vzdelanie v %</b>	40%
<b>Zníženie počtu obyvateľov ohrozených chudobou alebo sociálnym vylúčením (v počte osôb)</b>	170 000

Zdroj: dokument Európa 2020: OVERVIEW OF EUROPE 2020 TARGETS

Na národnej úrovni sú ciele Slovenskej republiky stanovené v dokumente Národnej stratégie regionálneho rozvoja Slovenskej republiky (Uznesenie Vlády SR č. 222, máj 2014). Uvedený materiál je v súlade s inými strategickými a koncepčnými dokumentmi, vrátane dokumentu Európa 2020.

Pre stanovenie strategického cieľa obce Čífare je dôležité priblížiť sa k týmto strategickým cieľom.

Je dôležité, že Národná stratégia regionálneho rozvoja SR má praktické uplatnenie na nižších úrovniach – regiónoch. Uvádza hlavné faktory rozvoja regiónov Slovenska, analyzuje regionálne disparity, predkladá prognózu hospodárskeho vývoja v regiónoch Slovenska – a určuje ukazovatele pre úroveň vyšších územných celkov. Takto sa

Národná stratégia regionálneho rozvoja SR stáva záväzným programovacím dokumentom pre Nitriansky kraj a zároveň aj pre obec Čifáre.

### Charakteristika Nitrianskeho kraja:

Nitriansky samosprávny kraj (NSK) je prevažne vidiecky, konvergujúci, pomaly rastúci región SR, s primeranou atraktivitou a pozíciou, priemerným stupňom pripravenosti na inovácie, priemerne konkurencieschopný mimo centra rozvojových aktivít EÚ a s možnosťou cezhraničnej spolupráce s Maďarskom. NSK má stredný inovačný potenciál.

Tabuľka č. 30 Strategické ciele pre Nitriansky kraj:

	2008	2009	2010	2011	2012	2020
<b>1. Miera zamestnanosti</b> (vo veku 20 – 64 rokov v %)	70,4	65,0	63,4	65,1	65,1	68,0
<b>2. Výdavky na výskum a vývoj</b> (% z HDP v PKS, SR)	0,03	0,02	0,03	0,03		0,1
<b>3. Miera vysokoškolsky vzdelanej populácie</b> (% vo vekovej skupine 30 až 34 rokov)				24,15		28,0
<b>4. Populácia ohrozená chudobou a sociálnym vylúčením</b> (% populácie)	20,6	24,5	22,2	21,9	23,0	20,0
<b>5. Regionálny HDP</b> (PKS, v mil.)	10 832,0	10 210,0	10 412,0	11 671,0		12 000,0
<b>6. Podiel zhodnocovaného komunálneho odpadu</b> (v %)	10,6	8,5	90,2	12,8	13,0	50,0

<b>7. Podiel obyvateľov zásobovaných z verejných vodovodov (v %)</b>	90,2	90,4	90,3	89,1	90,2	92,0
<b>8. Podiel obyvateľov napojených na verejnú kanalizačnú sieť (v %)</b>	45,7	47,3	47,5	48,6	50,2	55,0
<b>9. Produkcia tuhých emisií (v tonách)</b>	3 053,0	2 991,2	2 896,4	3 194,5	3 176,5	3 000,0
<b>10. Produkcia oxidu uhoľnatého (v tonách)</b>	6 849,0	6 385,0	6 185,0	6 283,0	5 531,7	5 500,0

### Vízia obce Čífare

Vychádzajúc z vízie regionálneho rozvoja Slovenska, ktorá je definovaná nasledovne:

*„Slovensko sa má stať krajinou s vysokou úrovňou života všetkých občanov. Každý región bude využívať svoje danosti v prospech svojho udržateľného hospodárskeho, sociálneho, environmentálneho a územného rozvoja a tým aj Slovenskej republiky, ako vyspelého, hospodársky, politicky a sociálne súdržného členského štátu Európskej únie.“*

si obec Čífare, nadväzujúc na spomínané národné a nadnárodné dokumenty, formulovala víziu obce, ktorá obsahuje konkrétne plánované opatrenia v troch hlavných oblastiach – hospodárskej, sociálnej a environmentálnej, takto:

*Víziou je obec využívajúca výhodnú geografickú polohu, umožňujúcu rozvoj podnikania a cestovného ruchu a hospodársky rast za podmienok trvalo udržateľného rozvoja, obec s kvalitnou infraštruktúrou ponúkajúcou komunikačné, informačné a verejné služby na najvyššej úrovni, využívajúca úzku spoluprácu verejného, neziskového i podnikateľského sektoru a občanov obce.*

Táto vízia je bližšie špecifikovaná strategickými cieľmi obce. Strategické ciele sú definované na obdobie 2014-2020 a sú určené pre každú oblasť rozvoja obce, na ktorú sa chceme v období rokov 2014-2020 zamerať. Ide o oblasť sociálnej, hospodárskej, environmentálnej a kultúrnej politiky. Podrobnejšie sú ciele špecifikované v jednotlivých aktivitách.

1. Hospodárska politika
2. Sociálna politika
3. Environmentálna politika
4. Kultúrna politika

Tabuľka č. 31 - Plánované opatrenia v jednotlivých prioritných oblastiach

1. Prioritná oblasť - Hospodárska	2. Prioritná oblasť - Sociálna	3. Prioritná oblasť - Environmentálna	4. Prioritná oblasť – Kultúrna
Strategický cieľ: Zabezpečiť stabilný rast ekonomickej aktivity v obci a jej okolí, ktorý je základom hospodársko-sociálneho postavenia jej občanov súčasným skvalitnením a budovaním občianskej infraštruktúry.	Strategický cieľ: Skvalitnenie sociálnych služieb poskytovaných na území obce ako aj zabezpečenie takých, ktoré v súčasnosti absentujú.	Strategický cieľ: Zachovať úctu k životnému prostrediu nielen na úrovni platných noriem v oblasti ochrany životného prostredia, ale hlavne zvyšovať povedomie obyvateľov, aby sami aktívne prispievali k ochrane svojho okolia.	Strategický cieľ: Cieľom je aktivizácia obyvateľstva formou kultúrnych a športových podujatí
Opatrenie 1.1 Zateplenie a výmena okien ZŠ a MŠ	Opatrenie 2.1 Zriadenie domova sociálnych služieb	Opatrenie 3.1 Investície do využívania OZE vrátane investícií	Opatrenie 4.1 Výstavba športového areálu

<p>Opatrenie 1.2 Revitalizácia obce</p> <p>Opatrenie 1.3 Úprava a tvorba verejných priestranstiev, námestí, parkov</p> <p>Opatrenie 1.4 Výstavba kanalizácie</p> <p>Opatrenie 1.5 Rekonštrukcia rozhlasu</p> <p>Opatrenie 1.6 Budovanie náučných chodníkov, cyklotrasy</p> <p>Opatrenie 1.7 Rekonštrukcia domu smútku</p> <p>Opatrenie 1.8 Nový kamerový systém obce</p>		<p>spojenými s úsporou energie</p> <p>Opatrenie 3.2 Odstraňovanie divokých skládok</p>	<p>Opatrenie 4.2 Prístavba kultúrneho domu</p>
--	--	--	--

--	--	--	--

Tabuľka č. 32 – Plánované aktivity, Hospodárska oblasť

<b>HOSPODÁRSKA OBLASŤ</b>	
<b>Opatrenie 1.1 Zateplenie a výmena okien ZŠ a MŠ</b>	
<b>Aktivity:</b>	<ul style="list-style-type: none"> <li>- Stavebno-technické úpravy základnej školy (zateplenie, výmena okien)</li> <li>- Stavebno-technické úpravy materskej školy (zateplenie, výmena okien)</li> </ul>
<b>Opatrenie 1.2 Revitalizácia obce</b>	
<b>Aktivity:</b>	<ul style="list-style-type: none"> <li>- Zrevitalizovať obec</li> <li>- Vybudovať lavičky, doplniť smetné koše</li> <li>- rekonštruovať opotrebovanú technickú infraštruktúru</li> <li>- modernizovať technologicky zastaralé prvky technickej infraštruktúry</li> <li>- vytvorenie parku</li> <li>- vybudovanie nových chodníkov</li> <li>- rekonštrukcia, prípadne vybudovanie verejného osvetlenia</li> <li>- vybudovanie fontány</li> <li>- rekonštrukcia 9 km ciest v obci</li> </ul>
<b>Opatrenie 1.3 Úprava a tvorba verejných priestranstiev, námestí, parkov</b>	
<b>Aktivity:</b>	<ul style="list-style-type: none"> <li>- Výstavba nových verejných priestranstiev, námestí a parkov</li> </ul>

	<ul style="list-style-type: none"> <li>- Rekonštrukcia a revitalizácia súčasných verejných priestranstiev, námestí a parkov</li> </ul>
<b>Opatrenie 1.4 Výstavba kanalizácie</b>	
<b>Aktivity:</b>	<ul style="list-style-type: none"> <li>- Dobudovanie kanalizácie v obci</li> </ul>
<b>Opatrenie 1.5 Rekonštrukcia rozhlasu</b>	
<b>Aktivity:</b>	<ul style="list-style-type: none"> <li>- Dokončenie rekonštrukcie rozhlasu, ktoré bolo začaté v minulom programovom období</li> </ul>
<b>Opatrenie 1.6 Budovanie náučných chodníkov, cyklotrasy</b>	
<b>Aktivity:</b>	<ul style="list-style-type: none"> <li>- Vybudovanie cyklotrás</li> <li>- Vybudovanie náučných chodníkov</li> </ul>
<b>Opatrenie 1.7 Rekonštrukcia domu smútku</b>	
<b>Aktivity:</b>	<ul style="list-style-type: none"> <li>- Rekonštrukcia domu smútku</li> </ul>
<b>Opatrenie 1.8 Nový kamerový systém obce</b>	
<b>Aktivity:</b>	<ul style="list-style-type: none"> <li>- Zabezpečenie bezpečnosti v obci</li> <li>- Predchádzanie vandalizmu</li> </ul>

Tabuľka č. 33 – Plánované aktivity, Sociálna oblasť

<b>SOCIÁLNA OBLASŤ</b>	
<b>Opatrenie 2.1 Zriadenie domova sociálnych služieb</b>	
<b>Aktivity:</b>	<ul style="list-style-type: none"> <li>- Zriadenie domova sociálnych služieb</li> </ul>



--	--

Tabuľka č. 34 – Plánované aktivity, Environmentálna oblasť

ENVIRONMENTÁLNA OBLASŤ	
Opatrenie 3.1 Investície do využívania OZE vrátane investícií spojenými s úsporou energie	
Aktivity:	<ul style="list-style-type: none"> <li>- využiť možnosti energetického zhodnocovania odpadov</li> <li>- využívať všetky formy obnoviteľných zdrojov energií</li> <li>- potenciálne do budúcnosti inštalovať solárne panely</li> </ul>
Opatrenie 3.2 Odstraňovanie divokých skládok	
Aktivity:	<ul style="list-style-type: none"> <li>- zefektívniť systém separovania odpadov na území mesta a zvýšiť podiel vyseparovaných zložiek</li> <li>- zlepšiť informovanosť občanov v oblasti odpadového hospodárstva s dôrazom na separovanie, recyklovanie a zhodnocovanie odpadov</li> </ul>

Tabuľka č. 35 – Plánované aktivity, Kultúrna oblasť

KULTÚRNA OBLASŤ	
Opatrenie 4.1 Výstavba športového areálu	
Aktivity:	<ul style="list-style-type: none"> <li>- výstavba športového areálu pre obyvateľov obce a jej návštevníkov</li> </ul>

Opatrenie 4.2 Prístavba kultúrneho domu	
Aktivity:	<ul style="list-style-type: none"><li>- Zlepšenie tepelno-izolačných vlastností budovy</li><li>- Obnova vnútorného vybavenia</li><li>- Prístavba k pôvodnej budove – rozšírenie kapacít kultúrneho domu</li></ul>

### Programová časť

Programová časť PHSR obce Čifáre nadväzuje na strategickú časť PHSR. Obsahuje najmä zoznam opatrení a aktivít na zabezpečenie realizácie programu rozvoja obce. Venuje sa podrobnejšiemu rozpracovaniu strategických cieľov na úrovni opatrení a aktivít.

Súčasťou programovej časti je určenie ukazovateľov pre hodnotenie PHSR. Ukazovatele výsledkov a dopadov sú prehľadne spracované v tabuľke ukazovateľov výsledkov a dopadov.

Ukazovatele výstupu sú obvykle priradené k jednotlivým projektom. Označujú hmatateľné produkty, dosiahnuté realizáciou jednej alebo viacerých aktivít, vyjadrené v merateľných fyzických alebo peňažných jednotkách. Vyjadrujú skutočnosť, že niečo bolo vytvorené, vyprodukované, zriadené, zrealizované.

Ukazovatele výsledku predstavujú priamy hmatateľný efekt realizovaného projektu na cieľové skupiny projektu bezprostredne po ukončení realizácie projektu a merajú bezprostredný následok, ktorý bol vyvolaný výstupom (preto je medzi výstupom a výsledkom logická väzba).

Ukazovatele dopadu reprezentujú dlhodobý efekt intervencie na prioritnú skupinu či cieľovú skupinu, následky dosiahnutých výsledkov realizovaného projektu, teda príspevok k riešeniu cieľov stanovených pre prioritnú oblasť či potrieb cieľovej skupiny a k odstraňovaniu prekážok rozvoja (preto je medzi výsledkom a dopadom logická väzba). Preto nemusí byť strategický cieľ vyjadrený ukazovateľmi dopadu, ale môže byť vyjadrený aj vhodnými ukazovateľmi výsledku.

Tabuľka č. 36 – Tabuľka opatrení, projektov a aktivít podľa oblastí, Hospodárska oblasť

Opatrenie	Projekt/Aktivita	Ukazovateľ	Východisková hodnota 2014	Plánovaná hodnota 2017	Plánovaná hodnota 2020
			Ukazovatele výstupu		
1.1	Zateplenie a výmena okien ZŠ a MŠ	Počet zrekonštruovaných objektov	0	1	1
1.2	Revitalizácia obce	Počet revitalizovaných obcí	0	1	1
1.3	Úprava a tvorba verejných priestranstiev, námestí, parkov	Počet revitalizovaných verejných priestranstiev, parkov	0	1	1
1.4	Výstavba kanalizácie	Počet kilometrov	0	7	7
1.5	Rekonštrukcia rozhlasu	Počet rekonštruovaných rozhlasov	0	0	1
1.6	Budovanie náučných chodníkov, cyklotrasy	Počet vybudovaných náučných chodníkov, cyklotrás	0	1	1
1.7	Rekonštrukcia domu smútku	Počet vybudovaných	0	1	1

		domovov smútku			
<b>1.8</b>	Nový kamerový systém obce	Počet kamerových systémov v obci	0	15	15

Tabuľka č. 37 – Tabuľka opatrení, projektov a aktivít podľa oblastí, Sociálna oblasť

Opatrenie	Projekt/Aktivita	Ukazovateľ	Východisková hodnota 2014	Plánovaná hodnota 2017	Plánovaná hodnota 2020
			Ukazovatele výstupu		
<b>2.1</b>	Zriadenie domova sociálnych služieb	Počet zriadených domovov sociálnych služieb	0	1	1

Tabuľka č. 38 – Tabuľka opatrení, projektov a aktivít podľa oblastí, Environmentálna oblasť

Opatrenie	Projekt/Aktivita	Ukazovateľ	Východisková hodnota 2014	Plánovaná hodnota 2017	Plánovaná hodnota 2020
			Ukazovatele výstupu		
<b>3.1.</b>	Investície do využívania OZE	Počet objektov	0	1	1

	vrátane investícií spojenými s úsporou energie	s využívaním OZE			
<b>3.2.</b>	Odstraňovanie divokých skládok	Počet odstránených skládok	0	1	1

Tabuľka č. 39 – Tabuľka opatrení, projektov a aktivít podľa oblastí, Kultúrna oblasť

Opatrenie	Projekt/Aktivita	Ukazovateľ	Východisková hodnota 2014	Plánovaná hodnota 2017	Plánovaná hodnota 2020
			Ukazovatele výstupu		
<b>4.1.</b>	Výstavba športového areálu	Počet vybudovaných športových areálov	0	1	1
<b>4.2.</b>	Prístavba kultúrneho domu	Počet prístavieb	0	1	1

Tabuľka č. 40 – Základné údaje o opatreniach hospodárskej oblasti

Základné údaje o Opatrení 1.1 Zateplenie a výmena okien ZŠ a MŠ	
Názov projektu	Zateplenie a výmena okien ZŠ a MŠ
Garant	Starosta obce
Začatie a ukončenie projektu	2016
Stav projektu pred realizáciou	Projekt pripravený.

## Programová časť

Cieľ projektu	Zatepliť objekty a vymeniť okná na ZŠ a MŠ						
Výstupy	Počet zrekonštruovaných objektov						
Užívatelia	Obyvatelia obce						
Indikátory monitoringu	Počet zrekonštruovaných objektov						
Zmluvné podmienky	Externý dodávateľ						
Riziká	<div>- Nedostatok finančných prostriedkov</div> <div>- Neschválenie žiadosti o nenávratný finančný príspevok</div>						
Poznámky	---						
Realizácia projektu							
Fáza/míľnik	Súčinnosť iného odboru alebo subjektu				Termín		
Podanie žiadosti o NFP	Externý manažment				2016		
Verejné obstarávanie	Verejný obstarávateľ				2016		
Realizácia projektu	Externý dodávateľ				2016		
Financovanie projektu							
Druh výdavku	Termín (rok)	Náklady spolu (Eur)	Z toho verejný zdroj				Z toho súkromné zdroje
			EU	ŠR	VÚC	Obec	
Spracovanie projektovej dokumentácie	2015	2000				2 000	
Realizácia projektu	2016	102000	86 700	10 200		5 100	
Spolu	x	104 000	86 700	10 200		7 100	
Základné údaje o Opatrení 1.2 Revitalizácia obce							
Názov projektu	Revitalizácia obce						

## Programová časť

Garant	Starosta obce						
Začatie a ukončenie projektu	2016						
Stav projektu pred realizáciou	Projektová dokumentácia čiastočne pripravená.						
Cieľ projektu	Revitalizovaná obec						
Výstupy	Počet revitalizovaných obcí						
Užívatelia	Obyvatelia a návštevníci obce						
Indikátory monitoringu	Počet revitalizovaných obcí						
Zmluvné podmienky	Externý dodávateľ						
Riziká	<div>- Nedostatok finančných prostriedkov</div> <div>- Neschválenie žiadosti o nenávratný finančný príspevok</div>						
Poznámky	---						
Realizácia projektu							
Fáza/míľnik	Súčinnosť iného odboru alebo subjektu			Termín			
Podanie žiadosti o NFP	Externý manažment			2016			
Verejné obstarávanie	Verejný obstarávateľ			2016			
Realizácia projektu	Externý dodávateľ			2016			
Financovanie projektu							
Druh výdavku	Termín (rok)	Náklady spolu (Eur)	Z toho verejný zdroj				Z toho súkromné zdroje
			EU	ŠR	VÚC	Obec	
Spracovanie projektovej dokumentácie	2015	Podľa potreby					
Realizácia projektu	2016	180 000	153 000	18 000		9 000	



## Programová časť

Spolu	x	180 000	153 000	18 000		9 000	
Základné údaje o Opatrení 1.3 Úprava a tvorba verejných priestranstiev, námestí, parkov							
Názov projektu				Úprava a tvorba verejných priestranstiev, námestí, parkov			
Garant				Starosta obce			
Začatie a ukončenie projektu				2016			
Stav projektu pred realizáciou				Projekt nepripravený.			
Cieľ projektu				Vybudované verejné priestranstvá v obci			
Výstupy				Počet vybudovaných verejných priestranstiev			
Užívatelia				Obyvatelia a návštevníci obce			
Indikátory monitoringu				Počet vybudovaných verejných priestranstiev			
Zmluvné podmienky				Externý dodávateľ			
Riziká				<div>- Nedostatok finančných prostriedkov</div> <div>- Neschválenie žiadosti o nenávratný finančný príspevok</div>			
Poznámky				---			
Realizácia projektu							
Fáza/míľnik		Súčinnosť iného odboru alebo subjektu			Termín		
Podanie žiadosti o NFP		Externý manažment			2016		
Verejné obstarávanie		Verejný obstarávateľ			2016		
Realizácia projektu		Externý dodávateľ			2016		
Financovanie projektu							
			Z toho verejné zdroje				

## Programová časť

Druh výdavku	Termín (rok)	Náklady spolu (Eur)	EU	SR	VÚC	Obec	Z toho súkromné zdroje
Spracovanie projektovej dokumentácie	2015	Podľa potreby					
Realizácia projektu	2015	15 000	12 750	1 500		750	
Spolu	x	15 000	12 750	1 500		750	
Základné údaje o Opatrení 1.4Výstavba kanalizácie							
Názov projektu				Výstavba kanalizácie			
Garant				Starosta obce			
Začatie a ukončenie projektu				2020			
Stav projektu pred realizáciou				Projektová dokumentácia je čiastočne pripravená.			
Cieľ projektu				Vybudovaná kanalizácia			
Výstupy				Vybudovaná kanalizácia			
Užívatelia				Obyvatelia a návštevníci obce			
Indikátory monitoringu				Počet kilometrov			
Zmluvné podmienky				Externý dodávateľ			
Riziká				<div>- Nedostatok finančných prostriedkov</div> <div>- Neschválenie žiadosti o nenávratný finančný príspevok</div>			
Poznámky				---			
Realizácia projektu							
Fáza/míľnik		Súčinnosť iného odboru alebo subjektu			Termín		
Podanie žiadosti o NFP		Externý manažment			2019		

## Programová časť

Verejné obstarávanie		Verejný obstarávateľ		2019			
Realizácia projektu		Externý dodávateľ		2019			
Financovanie projektu							
Druh výdavku	Termín (rok)	Náklady spolu (Eur)	Z toho verejný zdroj				Z toho súkromné zdroje
			EU	ŠR	VÚC	Obec	
Spracovanie projektovej dokumentácie	2019	Podľa potreby					
Realizácia projektu	2020	350 000	297 500	35 000		17 500	
Spolu	x	350 000	297 500	35 000		17 500	
Základné údaje o Opatrení 1.5 Rekonštrukcia rozhlasu							
Názov projektu				Rekonštrukcia rozhlasu			
Garant				Starosta obce			
Začatie a ukončenie projektu				2020			
Stav projektu pred realizáciou				Projekt čiastočne zrealizovaný.			
Cieľ projektu				Dokončiť rekonštrukciu rozhlasu			
Výstupy				Rekonštruovaný rozhlas			
Užívatelia				Obyvatelia a návštevníci obce			
Indikátory monitoringu				Počet rekonštruovaných rozhlasov			
Zmluvné podmienky				Externý dodávateľ			
Riziká				<ul style="list-style-type: none"><li>- Nedostatok finančných prostriedkov</li><li>- Neschválenie žiadosti o nenávratný finančný príspevok</li></ul>			
Poznámky				Projekt s nízkou prioritou.			
Realizácia projektu							

## Programová časť

Fáza/míľnik		Súčinnosť iného odboru alebo subjektu	Termín				
Podanie žiadosti o NFP		Externý manažment	2020				
Verejné obstarávanie		Verejný obstarávateľ	2020				
Realizácia projektu		Externý dodávateľ	2020				
Financovanie projektu							
Druh výdavku	Termín (rok)	Náklady spolu (Eur)	Z toho verejný zdroj				Z toho súkromné zdroje
			EU	ŠR	VÚC	Obec	
Spracovanie projektovej dokumentácie	2020	Podľa potreby					
Realizácia projektu	2020	30 000	25 500	3 000		1 500	
Spolu	x	30 000	25 500	3 000		1 500	
Základné údaje o Opatrení 1.6 Budovanie náučných chodníkov, cyklotrasy							
Názov projektu			Budovanie náučných chodníkov, cyklotrasy				
Garant			Starosta obce				
Začatie a ukončenie projektu			2018				
Stav projektu pred realizáciou			Projektová dokumentácia nepripravená				
Cieľ projektu			Vybudovanie náučných chodníkov a cyklotrás				
Výstupy			Počet vybudovaných náučných chodníkov a cyklotrás				
Užívatelia			Obyvatelia a návštevníci obce				
Indikátory monitoringu			Počet vybudovaných náučných chodníkov a cyklotrás				
Zmluvné podmienky			Externý dodávateľ				

## Programová časť

Riziká			<div><div>-</div>Nedostatok finančných prostriedkov</div> <div><div>-</div>Neschválenie žiadosti o nenávratný finančný príspevok</div>				
Poznámky			---				
Realizácia projektu							
Fáza/míľnik		Súčinnosť iného odboru alebo subjektu			Termín		
Podanie žiadosti o NFP		Externý manažment			2016		
Verejné obstarávanie		Verejný obstarávateľ			2016		
Realizácia projektu		Externý dodávateľ			2016		
Financovanie projektu							
Druh výdavku	Termín (rok)	Náklady spolu (Eur)	Z toho verejný zdroj				Z toho súkromné zdroje
			EU	ŠR	VÚC	Obec	
Spracovanie projektovej dokumentácie	2018	Podľa potreby					
Realizácia projektu	2018	30 000	25 500	3 000		1 500	
Spolu	x	30 000	25 500	3 000		1 500	
Základné údaje o Opatrení 1.7 Rekonštrukcia (výstavba) domu smútku							
Názov projektu			Rekonštrukcia domu smútku				
Garant			Starosta obce				
Začatie a ukončenie projektu			2017				
Stav projektu pred realizáciou			Projektová dokumentácia nepripravená				
Cieľ projektu			Zriadiť dom smútku				
Výstupy			Počet zriadených domovov smútku				

## Programová časť

Užívatelia			Obyvatelia a návštevníci obce				
Indikátory monitoringu			Počet zriadených domovov smútku				
Zmluvné podmienky			Externý dodávateľ				
Riziká			<ul style="list-style-type: none"><li>- Nedostatok finančných prostriedkov</li><li>- Neschválenie žiadosti o nenávratný finančný príspevok</li></ul>				
Poznámky			---				
Realizácia projektu							
Fáza/míľnik		Súčinnosť iného odboru alebo subjektu			Termín		
Podanie žiadosti o NFP		Externý manažment			2017		
Verejné obstarávanie		Verejný obstarávateľ			2017		
Realizácia projektu		Externý dodávateľ			2017		
Financovanie projektu							
Druh výdavku	Termín (rok)	Náklady spolu (Eur)	Z toho verejný zdroj				Z toho súkromné zdroje
			EU	ŠR	VÚC	Obec	
Spracovanie projektovej dokumentácie	2015	Podľa potreby					
Realizácia projektu	2017	150 000	148 500	15 000		7 500	
Spolu	x	150 000	148 500	15 000		7 500	
Základné údaje o Opatrení 1.8 Nový kamerový systém v obci							
Názov projektu			Nový kamerový systém v obci				
Garant			Starosta obce				
Začatie a ukončenie projektu			2016				

## Programová časť

Stav projektu pred realizáciou	Projektová dokumentácia nepripravená.						
Cieľ projektu	Zabezpečiť bezpečnosť v obci						
Výstupy	Nový kamerový systém						
Užívatelia	Obyvatelia a návštevníci obce						
Indikátory monitoringu	Zníženie počtu priestupkov						
Zmluvné podmienky	Externý dodávateľ						
Riziká	<div>- Nedostatok finančných prostriedkov</div> <div>- Neschválenie žiadosti o nenávratný finančný príspevok</div>						
Poznámky	---						
Realizácia projektu							
Fáza/míľnik	Súčinnosť iného odboru alebo subjektu			Termín			
Podanie žiadosti o NFP	Externý manažment			2019			
Verejné obstarávanie	Verejný obstarávateľ			2019			
Realizácia projektu	Externý dodávateľ			2019			
Financovanie projektu							
Druh výdavku	Termín (rok)	Náklady spolu (Eur)	Z toho verejný zdroj				Z toho súkromné zdroje
			EU	ŠR	VÚC	Obec	
Spracovanie projektovej dokumentácie	2016	Podľa potreby					
Realizácia projektu	2016	70 000	59 500	7 000		3 500	
Spolu	x	70 000	59 500	7 000		3 500	

Tabuľka č. 41 – Informácie o opatreniach sociálnej oblasti

Základné údaje o Opatrení 2.1 Zriadenie domova sociálnych služieb				
Názov projektu		Zriadenie domova sociálnych služieb		
Garant		Starosta obce		
Začatie a ukončenie projektu		2016		
Stav projektu pred realizáciou		Projektová dokumentácia nepripravená		
Cieľ projektu		Zriadiť domov sociálnych služieb		
Výstupy		Počet zriadených domov sociálnych služieb		
Užívatelia		Obyvatelia obce		
Indikátory monitoringu		Počet zriadených domov sociálnych služieb		
Zmluvné podmienky		Externý dodávateľ		
Riziká		<ul style="list-style-type: none"><li>- Nedostatok finančných prostriedkov</li><li>- Neschválenie žiadosti o nenávratný finančný príspevok</li></ul>		
Poznámky		---		
Realizácia projektu				
Fáza/míľnik		Súčinnosť iného odboru alebo subjektu		Termín
Podanie žiadosti o NFP		Externý manažment		2020
Verejné obstarávanie		Verejný obstarávateľ		2020
Realizácia projektu		Externý dodávateľ		2020
Financovanie projektu				
Druh výdavku	Termín (rok)	Náklady spolu (Eur)	Z toho verejný zdroj	Z toho súkromné zdroje



## Programová časť

			EU	SR	VÚC	Obec	
Spracovanie projektovej dokumentácie	2020	Podľa potreby					
Realizácia projektu	2020	200 000	170 000	20 000		10 000	
<b>Spolu</b>	<b>x</b>	200 000	170 000	20 000		10 000	

Tabuľka č. 42 – Informácie o opatreniach environmentálnej oblasti

Základné údaje o Opatrení 3.1 Investície do využívania OZE vrátane investícií spojenými s úsporou energie	
Názov projektu	Investície do využívania OZE vrátane investícií spojenými s úsporou energie
Garant	Starosta obce
Začatie a ukončenie projektu	2016
Stav projektu pred realizáciou	Projektová dokumentácia nepripravená
Cieľ projektu	Využívanie OZE
Výstupy	Zmena palivovej základne
Užívatelia	Obyvatelia a návštevníci obce
Indikátory monitoringu	Počet objektov využívajúcich OZE
Zmluvné podmienky	Externý dodávateľ
Riziká	<ul style="list-style-type: none"> <li>- Nedostatok finančných prostriedkov</li> <li>- Neschválenie žiadosti o nenávratný finančný príspevok</li> </ul>
Poznámky	---
Realizácia projektu	

## Programová časť

Fáza/míľnik		Súčinnosť iného odboru alebo subjektu		Termín			
Podanie žiadosti o NFP		Externý manažment		2016			
Verejné obstarávanie		Verejný obstarávateľ		2016			
Realizácia projektu		Externý dodávateľ		2016			
Financovanie projektu							
Druh výdavku	Termín (rok)	Náklady spolu (Eur)	Z toho verejný zdroj				Z toho súkromné zdroje
			EU	SR	VÚC	Obec	
Spracovanie projektovej dokumentácie	2015	Podľa potreby					
Realizácia projektu	2016	110 000	93 500	11 000		5 500	
Spolu	x	110 000	93 500	11 000		5 500	
Základné údaje o Opatrení 3.2 Odstraňovanie divokých skládok							
Názov projektu				Odstraňovanie divokých skládok			
Garant				Starosta obce			
Začatie a ukončenie projektu				2016			
Stav projektu pred realizáciou				Projektová dokumentácia nepripravená			
Cieľ projektu				Odstrániť divoké skládky			
Výstupy				Čistá obec bez skládok			
Užívatelia				Obyvatelia a návštevníci obce			
Indikátory monitoringu				Odstránené divoké skládky			
Zmluvné podmienky				Externý dodávateľ			
Riziká				- Nedostatok finančných prostriedkov			

## Programová časť

			- Neschválenie žiadosti o nenávratný finančný príspevok				
Poznámky			---				
Realizácia projektu							
Fáza/míľnik		Súčinnosť iného odboru alebo subjektu			Termín		
Podanie žiadosti o NFP		Externý manažment			2016		
Verejné obstarávanie		Verejný obstarávateľ			2016		
Realizácia projektu		Externý dodávateľ			2016		
Financovanie projektu							
Druh výdavku	Termín (rok)	Náklady spolu (Eur)	Z toho verejný zdroj				Z toho súkromné zdroje
			EU	ŠR	VÚC	Obec	
Spracovanie projektovej dokumentácie	2016	Podľa potreby					
Realizácia projektu	2016	50 000	42 500	5 000		2 500	
Spolu	x	50 000	42 500	5 000		2 500	

Tabuľka č. 43 – Informácie o opatreniach kultúrnej oblasti

<b>Základné údaje o Opatrení 4.1 Výstavba športového areálu</b>	
<b>Názov projektu</b>	Výstavba športového areálu
<b>Garant</b>	Starosta obce
<b>Začatie a ukončenie projektu</b>	2016
<b>Stav projektu pred realizáciou</b>	Nie je spracovaná projektová dokumentácia.

## Programová časť

Cieľ projektu	Vybudovať športový areál.						
Výstupy	Nový športový areál.						
Užívatelia	Obyvatelia a návštevníci obce						
Indikátory monitoringu	Počet vybudovaných športových areálov						
Zmluvné podmienky	Externý dodávateľ						
Riziká	<div>- Nedostatok finančných prostriedkov</div> <div>- Neschválenie žiadosti o nenávratný finančný príspevok</div>						
Poznámky	Aktivita má vysokú prioritu.						
Realizácia projektu							
Fáza/míľnik	Súčinnosť iného odboru alebo subjektu			Termín			
Podanie žiadosti o NFP	Externý manažment			2016			
Verejné obstarávanie	Verejný obstarávateľ			2016			
Realizácia projektu	Externý dodávateľ			2016			
Financovanie projektu							
Druh výdavku	Termín (rok)	Náklady spolu (Eur)	Z toho verejný zdroj				Z toho súkromné zdroje
			EU	ŠR	VÚC	Obec	
Spracovanie projektovej dokumentácie	2015	Podľa potreby					
Realizácia projektu	2016	100 000	85 000	10 000		5 000	
Spolu	x	100 000	85 000	10 000		5 000	
Základné údaje o Opatrení 4.2 Prístavba kultúrneho domu							
Názov projektu			Prístavba kultúrneho domu				

## Programová časť

Garant	Starosta obce						
Začatie a ukončenie projektu	2016						
Stav projektu pred realizáciou	Nie je pripravená projektová dokumentácia.						
Cieľ projektu	Vybudovať prístavbu ku kultúrnemu domu.						
Výstupy	Nová prístavba kultúrneho domu.						
Užívatelia	Obyvatelia a návštevníci obce						
Indikátory monitoringu	Počet dostavaných kultúrnych domov.						
Zmluvné podmienky	Externý dodávateľ						
Riziká	<ul style="list-style-type: none"><li>- Nedostatok finančných prostriedkov</li><li>- Neschválenie žiadosti o nenávratný finančný príspevok</li></ul>						
Poznámky	Aktivita má nízku prioritu.						
Realizácia projektu							
Fáza/míľnik	Súčinnosť iného odboru alebo subjektu			Termín			
Podanie žiadosti o NFP	Externý manažment			2019			
Verejné obstarávanie	Verejný obstarávateľ			2019			
Realizácia projektu	Externý dodávateľ			2019			
Financovanie projektu							
Druh výdavku	Termín (rok)	Náklady spolu (Eur)	Z toho verejný zdroj				Z toho súkromné zdroje
			EU	ŠR	VÚC	Obec	
Spracovanie projektovej dokumentácie	2019	Podľa potreby					

## Programová časť

Realizácia projektu	2019	40 000	35 800	4 000		2 000	
<b>Spolu</b>	<b>x</b>	40 000	35 800	4 000		2 000	

### Realizačná časť

Realizačná časť PHSR nadväzuje na programovú časť a navrhnuté ukazovatele. Realizačná časť obsahuje najmä východiská, popis komunikačnej stratégie PHSR k jednotlivým cieľovým skupinám, spôsob kooperácie a koordinácie. Ďalej popis systému monitorovania a hodnotenia plnenia programu hospodárskeho a sociálneho rozvoja obce Čifáre s ustanovením merateľných ukazovateľov, vecný a časový harmonogram formou akčných plánov. Zameriava sa na popis postupov inštitucionálneho a organizačného zabezpečenia realizácie programu rozvoja obce.

#### Organizačná stránka plnenia PHSR

Po organizačnej stránke je realizácia programu hospodárskeho a sociálneho rozvoja obce činnosťou samosprávy obce a tá ju vykonáva prostredníctvom svojich orgánov (obecné zastupiteľstvo, starosta). Najvyšším orgánom obce Čifáre je obecné zastupiteľstvo. Obecné zastupiteľstvo si môže zriadiť komisie zastupiteľstva ako svoje poradné orgány. Vo vzťahu k realizácii PHSR berie Obecné zastupiteľstvo na vedomie strategickú časť dokumentu, schvaľuje celý dokument PHSR a každoročne schvaľuje a vyhodnocuje jeho plnenie, rovnako schvaľuje spolufinancovanie jednotlivých projektov financovaných z doplnkových zdrojov financovania a z prostriedkov rozpočtu obce.

#### Hodnotiace a monitorovacie správy PHSR

Obecné zastupiteľstvo v rámci hodnotenia PHSR schvaľuje každoročne hodnotiace a monitorovacie správy, rozhoduje o zmenách a aktualizácii programu, prípadne rozdeľuje priority programu medzi vzniknuté komisie, ktoré sa zaoberajú monitorovaním a hodnotením ich realizácie.

#### Inštitucionálne a organizačné zabezpečenie realizácie programu rozvoja obce

Najvyšším výkonným orgánom obce a jej predstaviteľom je starosta obce. Rozhoduje vo všetkých veciach správy obce. Vo vzťahu k realizácii PHSR starosta dohliada na proces celej realizácie, na programovej úrovni podpisuje uznesenie obecného zastupiteľstva o

strategickej časti dokumentu, schválenie celého dokumentu, vykonáva uznesenia a zastupuje obec vo vzťahu k štátnym orgánom, k právnickým a fyzickým osobám (riadiace orgány jednotlivých operačných programov, dodávatelia, fondy a iné).

Obecný úrad zabezpečuje organizačné a administratívne veci zastupiteľstva a starostu, ako aj orgánov zriadených obecným zastupiteľstvom. Rieši výkon činností súvisiacich s realizáciou PHSR.

Tabuľka č. 44 – Plán hodnotenia a monitorovania

Plán hodnotení PHSR na programové obdobie 2014-2020		
Typ hodnotenia	Vykonať prvýkrát	Dôvod vykonania/periodita
<b>Strategické hodnotenie (externé)</b>		
<b>Strategické hodnotenie dokumentu</b>	<b>2016</b>	Podľa príslušných ustanovení zákona č. 24/2006 Z.z. o posudzovaní vplyvov na životné prostredie a o zmene a doplnení niektorých zákonov.
<b>Operatívne hodnotenie (interné)</b>		
<b>Tematické hodnotenie PHSR</b>	<b>2016</b>	Téma hodnotenia: téma identifikovaná ako riziková časť vo výročnej monitorovacej správe za predchádzajúci kalendárny rok.
<b>Ad hoc mimoriadne hodnotenie</b>	<b>Bez termínu</b>	Pri značnom odklone od stanovených cieľov a/alebo zmene stanovených cieľov jednotlivých prioritných oblastí a/alebo zmene hodnôt ukazovateľov.
<b>Ad hoc mimoriadne hodnotenie</b>	<b>Bez termínu</b>	Pri návrhu na revíziu PHSR.
<b>Ad hoc hodnotenie celého PHSR alebo jeho časti</b>	<b>Bez termínu</b>	Na základe rozhodnutia starostu obce v zmysle príslušných predpisov, na základe rozhodnutia kontrolného orgánu, na základe podnetu poslancov, na základe protokolu Národného kontrolného úradu SR, na základe Správy auditu.



## Realizačná časť

<b>Ad hoc hodnotenie celého PHSR alebo jeho časti</b>	<b>2020</b>	Na základe rozhodnutia starostu o príprave Programu hospodárskeho a sociálneho rozvoja obce Čifáre pre programové obdobie 2021-2027.
---	-------------	--

## Finančná časť

### Indikatívny finančný plán PHSR

Finančná časť dokumentu Programového hospodárstva a sociálneho rastu obce Čifáre nadväzuje na realizačnú časť. Obsahuje finančné zabezpečenie jednotlivých oblastí, finančný plán na celú realizáciu PHSR. Finančný plán predstavuje indikatívne kvalifikované odhady pre rozpočty jednotlivých projektov, príp. rozpočtové náklady.

Rozpočet obce je základným nástrojom finančného hospodárenia v danom roku, ktorým obec riadi financovanie svojich úloh a funkcií, vyjadrujúci samostatnosť vlastného hospodárenia, finančné vzťahy k právnickým a fyzickým osobám, ako aj k obyvateľom žijúcim na území obce. Základný zdroj príjmov pre obec sú daňové a nedaňové príjmy obce, pričom vo finančnom vyjadrení najväčšiu časť týchto príjmov tvorí príjem od štátu na základe zákona NR SR č. 564/2004 Z. z. o rozpočtovom určení výnosu dane z príjmov územnej samosprávy.

Tabuľka č. 45 – Finančná situácia obce hodnotená cez ukazovatele likvidity a zadĺženosti

Ukazovateľ hodnotenia subjektu verejného sektora	2013	2012	2011
Likvidita I. stupňa – pohotová likvidita	1,45	1,86	0,68
Likvidita II. stupňa – bežná likvidita	2,26	2,87	1,09
Likvidita III. stupňa – celková likvidita	2,28	2,89	1,10
Ukazovateľ veriteľského rizika (celková zadĺženosť)	0,00%	8,91%	9,84%
Miera zadĺženosti	0,00%	8,91%	9,84%

Celková úverová zadĺženosť	0,00%	0,00%	1,04%
----------------------------	-------	-------	-------

Vysvetlivky k ukazovateľom:

- Pohotová likvidita - udáva platobnú schopnosť subjektu.
- Bežná likvidita - charakterizuje schopnosť organizácie pohľadávkami a peňažnými prostriedkami bežné potreby. Pri pomere <1 nie je organizácia schopná plniť záväzky. Ukazuje vyhliadky vývoja platobnej situácie.
- Celková likvidita – ukazovateľ solventnosti, finančnej sily a stability.
- Ukazovateľ veriteľského rizika - charakterizuje celkovú zadĺženosť organizácie. Nad 50% je negatívny.
- Miera zadĺženosti – odporúča sa, aby nepresiahla 70%.
- Celková úverová zadĺženosť – ukazuje na stav všetkých úverov k vlastným zdrojom. Nad 50% signalizuje nežiadúci vývoj organizácie.

Obec za obdobie 2011 až 2013 premenlivé hodnoty likvidity pohotovej, bežnej a celkovej. Ukazovatele z roku 2013 sú však omnoho lepšie, ako boli v r. 2011. Treba poznamenať, že v roku 2013 dosiahla obec 0% mieru zadĺženosti. Aj v ostatných rokoch bola zadĺženosť obce veľmi nízka, čo svedčí o dobrom hospodárení.

Z týchto faktov vyplýva, že finančná situácia obce je stabilizovaná a je vhodná pre čerpanie rôznych dotácií, ktoré sú potrebné k realizácii plánovaných a navrhovaných aktivít. Na základe priaznivých finančných trendov sa predpokladá, že obec má zabezpečené vlastné zdroje potrebné k prípravným a realizačným aktivitám projektov. V období 2015 – 2020 obec plánuje realizovať viac rozvojových činností.

**Indikatívny finančný plán PHSR**

Tabuľka č. 46 – Indikatívny rozpočet aktivít – sumarizácia

OBLASŤ	2015	2016	2017	2018	2019	2020	Spolu
Hospodárska politika	15 000	354 000	150 000	30 000	0	380 000	929 000
Sociálna oblasť	0	0	0	0	0	200 000	200 000
Environmentálna oblasť	0	160 000	0	0	0	0	160 000
Kultúrna oblasť	0	100 000	0	0	40 000	0	40 000
<b>SPOLU</b>	<b>15 000</b>	<b>614 000</b>	<b>150 000</b>	<b>30 000</b>	<b>40 000</b>	<b>580 000</b>	<b>1 329 000</b>

### Financovanie projektov

Mnohé aktivity a opatrenia predstavujú finančne náročné projekty. Je preto nevyhnutné identifikovať zdroje, ktoré umožnia ich realizáciu.

Finančné prostriedky potrebné na realizáciu projektov, tak ako boli definované v Programe hospodárskeho a sociálneho rozvoja obce Čifáre, budú v zásade pochádzať z troch zdrojov:

- 1 verejné zdroje (obecný rozpočet, štátny rozpočet)
- 2 súkromné zdroje
- 3 fondy Európskej únie

#### Verejné zdroje

Zdroje obce ani v prípade optimálneho vývoja neumožnia rozsiahlejšie investičné akcie. Dôležité bude preto získanie finančných prostriedkov z externých zdrojov, predovšetkým fondov EÚ. Je samozrejme nutné počítať aj s variantom zamietnutia žiadosti o finančný príspevok. V takom prípade bude potrebné určiť náhradné zdroje financovania. Niektoré projekty je možné realizovať v redukovanom rozsahu alebo na etapy rozložené na dlhšie

časové úseky z obecného rozpočtu. V prípade iných projektov, najmä takých, ktoré sú schopné generovať zisky, prichádza do úvahy spoluúčasť súkromného sektora alebo využitie bankových úverových produktov.

### **Súkromné zdroje**

Súkromné prostriedky predstavujú najjednoduchšiu formou investovania, nakoľko ich použitie závisí výlučne od rozhodnutia ich vlastníka. Pri investovaní súkromných zdrojov investor hľadá primárne ziskovú návratnosť, ich význam pre regionálny rozvoj spočíva v tom, že obvykle prinášajú nové pracovné miesta, skvalitňujú služby pre návštevníkov obce i pre miestnych obyvateľov.

Vzhľadom k obmedzenej investičnej sile ekonomických subjektov pôsobiacich v obci bude potrebné zamerať pozornosť aj na externé subjekty a aktívne vyhľadávať potenciálnych investorov.

Pokiaľ ide o projekty a aktivity obsiahnuté v tomto dokumente, časť z nich počíta s prevahou finančného krytia zo súkromných zdrojov. Ide väčšinou o zámery v oblasti rozvoja rekreácie a cestovného ruchu. Kritériom ich výberu bol ich potenciál prispieť k rozvoju obce, osobitne k naplneniu stanovených strategických cieľov.

### **Fondy Európskej únie**

Pre zabezpečenie realizácie väčších investičných rozvojových projektov obce Číľáre sa počíta s využitím zdrojov EÚ. Aj preto sme pri každom projekte uvažovali s dotáciami z EÚ. Vlastné zdroje budú využité len v prípade neschválenia žiadosti a rozhodnutí o nutnosti realizácie aktivity.

### **Operačné programy 2014 -2020**

Slovenská republika bude v programovom období 2014 - 2020 čerpať Európske štrukturálne a investičné fondy (ďalej len „EŠIF“) prostredníctvom operačných programov v rámci Cieľa Investovanie do rastu a zamestnanosti a v rámci Cieľa Európska územná spolupráca.

č.	Operačné programy	Riadiaci orgán	Finančné prostriedky v EUR
1.	Výskum a inovácie	MŠVVŠ SR	2 266 776 537
2.	Integrovaná infraštruktúra	MDVRR SR	3 966 645 373
3.	Ľudské zdroje	MPSVR SR	2 204 983 517
4.	Kvalita životného prostredia	MŽP SR	3 137 900 110
5.	Integrovaný regionálny OP	MPRV SR	1 754 490 415
6.	Efektívna verejná správa	MV SR	278 449 284
7.	Technická pomoc	ÚV SR	159 071 912
8.	Program rozvoja vidieka	MPRV SR	1 545 272 844
9.	Rybné hospodárstvo	MPRV SR	15 785 000
	<b>SPOLU</b>		<b>15 329 374 992</b>

### Program rozvoja vidieka - Opatrenie 7 – Základné služby a obnova dedín vo vidieckych oblastiach

Pre malé obce, t.j. aj pre našu obec Čifáre, je primárnym zdrojom čerpania dotácií z eurofondov Program rozvoja vidieka 2014-2020, konkrétne Opatrenie 7 – Základné služby a obnova dedín vo vidieckych oblastiach.

#### Všeobecný opis opatrenia (skrátené)

Pre naplnenie cieľov a potrieb je potrebné smerovať podporu na aktivity v rámci opatrenia základné služby a obnova dedín na vidieku. Kvalita života úzko súvisí s miestnym ekonomickým rozvojom, ako aj so zastavením odlivu obyvateľstva z vidieka. Pre jej zvýšenie je potrebná kvalitná infraštruktúra vrátane využívania obnoviteľných zdrojov energie a dostupnosť miestnych služieb pre obyvateľov – využívanie nevyužitých

objektov pre podnikateľskú a komunitnú činnosť, kvalitné verejné priestory pre obyvateľov, vytvorenie prístupu k širokopásmovému internetu a využívanie IKT a pod. Samotné investície zlepšujúce kvalitu života (infraštruktúra, miestne služby) budú mať vplyv na miestny ekonomický rozvoj v podobe vytvorenia podmienok pre podnikateľov.

Podopatrenie: 7.2 Podpora investícií do budovania, zlepšenia alebo rozšírenia všetkých typov malej infraštruktúry vrátane investícií do obnoviteľných zdrojov energie a úspor energie

Názov operácie: Investície do vytvárania, zlepšovania alebo rozširovania všetkých druhov infraštruktúr malých rozmerov

Opis operácie:

- výstavba, rekonštrukcia, modernizácia, dostavba kanalizácie, vodovodu, alebo čistiarne odpadových vôd;
- výstavba a rekonštrukcia miestnych komunikácií, lávok, mostov, chodníkov a záchytných parkovísk, autobusových zastávok – za predpokladu, že prispievajú k ekonomickému rozvoju, verejnému záujmu, k rozvoju vidieckeho cestovného ruchu a bezpečnosti obyvateľov, výstavba, rekonštrukcia a údržba odvodňovacích kanálov, prehlbovanie existujúcich obecných studní.

Podopatrenie: 7.4 Podpora investícií do zriaďovania, zlepšenia alebo rozšírenia miestnych základných služieb pre vidiecke obyvateľstvo vrátane služieb v oblasti voľného času a kultúry a do súvisiacej infraštruktúry

Názov operácie: Investície do vytvárania, zlepšovania alebo rozširovania miestnych základných služieb vrátane voľného času a kultúry a súvisiacej infraštruktúry

Opis operácie:

- investície súvisiace so zlepšovaním vzhľadu obcí a s vytváraním podmienok pre trávenie voľného času vrátane príslušnej infraštruktúry – úprava verejných

priestranstiev, tvorba parkov, výstavba/rekonštrukcia/modernizácia športovísk a detských ihrísk, amfiteátrov, investície do rekonštrukcie nevyužívaných objektov v obci pre komunitnú/spolkovú činnosť vrátane rekonštrukcie existujúcich kultúrnych domov;

- zriadenie nových, prístavba, prestavba, rekonštrukcia a modernizácia existujúcich domov smútku vrátane ich okolia
- investície súvisiace so zvyšovaním kvality života obyvateľov – investície spojené s odstraňovaním malých tzv. divokých skládok odpadov resp. opusteného odpadu
- Investície súvisiace so zvýšením bezpečnosti a prevencie proti vandalizmu na verejných priestoroch (montáž kamerových systémov a iných bezpečnostných prvkov)
- investície súvisiace s vytváraním podmienok pre rozvoj podnikania – rekonštrukcie nevyužívaných objektov v obci pre podnikateľskú činnosť, výstavba/rekonštrukcia tržníc pre podporu predaja miestnych produktov

Podopatrenie: 7.5 Podpora investícií pre verejné využívanie rekreačnej infraštruktúry, informačnej a drobnej infraštruktúry cestovného ruchu

Názov operácie: Rozvoj a marketing vidieckeho cestovného ruchu

Opis operácie:

- investície, ktoré súvisia s vytvorením, udržiavaním, obnovou a skvalitňovaním turisticky zaujímavých bodov a miest vrátane príslušnej infraštruktúry - kultúrne a prírodné dedičstvo, národné kultúrne pamiatky a pamiatkové územia, prírodné úkazy, historické, prírodné a iné zaujímavosti, zriadenie múzejných zariadení a galerijných zariadení a pod.;
- investície do rekreačnej infraštruktúry, turistických informácií a informačných tabúl v turistických lokalitách na verejné využitie, budovanie drobných obslužných zariadení pre turistov;
- marketing a manažment služieb vidieckeho cestovného ruchu a propagácie územia rôznymi formami (tlačené/elektronické formy propagácie, podujatia zamerané na propagáciu, veľtrhy ...);



- budovanie, rekonštrukcia náučných chodníkov, cykloturistických chodníkov, ich napojenie na náučné chodníky, budovanie doplnkovej infraštruktúry (odpočinkové miesta, prístrešky, stojany na bicykle a pod.), výstavba vyhliadkových veží, budovanie, údržba a obnova cykloturistického značenia na existujúcich cykloturistických trasách;
- informačné body, smerové tabule, KIOSK.

### **Operačný program Kvalita životného prostredia**

INVESTIČNÁ PRIORITA 1 Prioritnej osi 1: 1.1 Investovanie do sektora odpadového hospodárstva s cieľom splniť požiadavky environmentálneho acquis Únie a pokryť potreby, ktoré členské štáty špecifikovali v súvislosti s investíciami nad rámec uvedených požiadaviek

V súlade s požiadavkami vyplývajúcimi z environmentálneho acquis a v súlade s hierarchiou odpadového hospodárstva je cieľom zvýšiť zhodnocovanie odpadov. Dôraz sa bude klásť na prípravu na opätovné použitie a recykláciu odpadov. Súčasťou stanoveného cieľa je aj podpora predchádzania vzniku odpadov vrátane posilňovania environmentálneho povedomia o životnom cykle výrobkov a hierarchii odpadového hospodárstva.

### **Domáce podpory**

### **Environmentálny fond**

V rámci Environmentálneho fondu je možné každoročne podávať žiadosti o poskytnutie dotácie na tieto naše zámery:

- Ochrana a využívanie vôd
  - o čistiare odpadových vôd a verejné kanalizácie
  - o vodovody
- Rozvoj odpadového hospodárstva
  - o triedený zber a zhodnocovanie biologicky rozložiteľných komunálnych odpadov

- zaverenie triedeného zberu v obciach, vybudovanie zberných dvorov a dotried'ovacích zariadení
- Ochrana prírody a krajiny
  - Ochrana prírody a krajiny

### Rôzne nadácie

Ich zoznam nevypisujeme, ani nekonkretizujeme možnosti financovania, keďže tieto podpory sa každoročne menia.

## Záver

Vytvorenie programu hospodárskeho a sociálneho rozvoja obce nie je ukončením procesu smerujúceho k rozvoju obce. Program je len základným východiskom a nadväzuje naň realizačná fáza podliehajúca pravidelnému monitorovaniu a vyhodnocovaniu. Úlohou obce je zabezpečiť efektívne a účinné financovanie aktivít, ktoré povedú k naplneniu definovaných cieľov vyváženého rozvoja lokality.

PHSR obce Čifáre je strategický strednodobý dokument, ktorý určuje víziu rozvoja obce, prioritné rozvojové oblasti a strategické ciele ich naplnenia. Tento dokument je základným východiskom pre spracovanie ďalších materiálov rozvoja jednotlivých oblastí života obce.

Predmetný dokument Program hospodárskeho a sociálneho rozvoja obce Čifáre bol schválený na zasadnutí obecného zastupiteľstva dňa:

Tabuľka č. 47 – Schválenie PHSR

Schválenie PHSR		
Dokument	Názov:	Plán hospodárskeho a sociálneho rozvoja obce Čifáre na roky 2014 - 2020
	Štruktúra:	1. Úvod
		2. Analytická časť
		3. Strategická časť
		4. Programová časť
		5. Realizačná časť
		6. Finančná časť
		7. Záver

Spracovanie	Forma spracovania:	Program hospodárskeho a sociálneho rozvoja obce Čifáre na roky 2014-2020 je spracovaný v súlade s Metodikou na vypracovanie programu hospodárskeho a sociálneho rozvoja obce/obcí/VÚC, ktorá bola vydaná Ministerstvom dopravy, výstavby a regionálneho rozvoja SR dňa 18/6/2014 a to v nadväznosti na novelu Zákona o podpore regionálneho rozvoja schválenej vládou SR 18. júna 2014.
		PHSR 2014-2020 rešpektuje povinné prílohy, plánovacie a podporné dokumenty k metodike a postup tvorby navrhovaný metodikou.
	Obdobie spracovania:	11/2014 – 05/2015
	Riadiaci tím:	Starosta obce
	Externá odborná spolupráca:	OPEN DOOR, s.r.o. Pázmáňa 2125/27 927 01 Šaľa
Prerokovanie	Účasť verejnosti:	Formou dotazníkového prieskumu
	Prerokovanie v orgánoch samosprávy:	
Schválenie	Verejné pripomienkovanie:	
	Návrh na uznesenie zastupiteľstva:	10.9.2015

# Zoznam grafov, tabuliek, obrázkov

---

### Príloha č. 1 - Zoznam tabuliek

Tabuľka č. 1 – Zámer spracovania PHSR

Tabuľka č. 2 – Harmonogram spracovania PHSR

Tabuľka č. 3 – Základná charakteristika obce Čífare

Tabuľka č. 4– Vývoj počtu obyvateľov obce Čífare podľa pohlavia za obdobie rokov 2007-2013

Tabuľka č. 5 – Prirodzený pohyb obyvateľstva

Tabuľka č. 6–Mechanický pohyb obyvateľov v r. 2007-2014

Tabuľka č. 7–Celkový prírastok obyvateľstva

Tabuľka č. 8– Veková štruktúra obyvateľstva

Tabuľka č. 9 – Veková štruktúra obyvateľstva - sumár

Tabuľka č. 10 –Priemerný vek obyvateľov

Tabuľka č. 11 - Vývoj nezamestnanosti v obci Čífare 2010-2014 – počet nezamestnaných osôb

Tabuľka č. 12 – Vývoj nezamestnanosti v % - okres Nitra

Tabuľka č. 13 –Evidencia najvýznamnejších podnikateľských subjektov v obci Čífare

Tabuľka č. 14 – Evidencia najväčších zamestnávateľov v obci Čífare

Tabuľka č. 15 – Základné údaje o obyvateľstve, bytoch a domoch

Tabuľka č. 16 – Údaje z Atlasu rómskych komunít 2013 týkajúce sa školstva

Tabuľka č. 17 – Údaje z Atlasu rómskych komunít 2013 týkajúce sa zdravotníctva

## Zoznam grafov, tabuliek, obrázkov

Tabuľka č. 18 – Údaje z Atlasu rómskych komunít 2013 týkajúce sa infraštruktúry

Tabuľka č. 19 – Evidencia mimovládnych organizácií

Tabuľka č. 20 – Údaje z Atlasu rómskych komunít 2013 týkajúce sa samosprávy

Tabuľka č. 21 – STEEP analýza (analýza externého prostredia)

Tabuľky č. 22 - SWOT analýza

Tabuľka č. 23 – Priority a ciele

Tabuľka č. 24 – Ex-post hodnotenie predchádzajúceho PHSR

Tabuľka č. 25 – Iné investičné aktivity v obci

Tabuľka č. 26 – Veková štruktúra respondentov

Tabuľka č. 27 – Vzdelanostná štruktúra respondentov

Tabuľka č. 28 – Miesto výkonu práce

Tabuľka č. 29 – Ciele v oblasti rozvoja pre Slovenskú republiku na rok 2020

Tabuľka č. 30 Strategické ciele pre Nitriansky kraj

Tabuľka č. 31 - Plánované opatrenia v jednotlivých prioritných oblastiach

Tabuľka č. 32 – Plánované aktivity, Hospodárska oblasť

Tabuľka č. 33 – Plánované aktivity, Sociálna oblasť

Tabuľka č. 34 – Plánované aktivity, Environmentálna oblasť

Tabuľka č. 35 – Plánované aktivity, Kultúrna oblasť

Tabuľka č. 36 – Tabuľka opatrení, projektov a aktivít podľa oblastí, Hospodárska oblasť

Tabuľka č. 37 – Tabuľka opatrení, projektov a aktivít podľa oblastí, Sociálna oblasť

Tabuľka č. 38 – Tabuľka opatrení, projektov a aktivít podľa oblastí, Environmentálna oblasť

Tabuľka č. 39 – Tabuľka opatrení, projektov a aktivít podľa oblastí, Kultúrna oblasť

## Zoznam grafov, tabuliek, obrázkov

---

Tabuľka č. 40 – Základné údaje o opatreniach hospodárskej oblasti

Tabuľka č. 41 – Informácie o opatreniach sociálnej oblasti

Tabuľka č. 42 – Informácie o opatreniach environmentálnej oblasti

Tabuľka č. 43 – Informácie o opatreniach kultúrnej oblasti

Tabuľka č. 44 – Plán hodnotenia a monitorovania

Tabuľka č. 45 – Finančná situácia obce hodnotená cez ukazovatele likvidity a zadĺženosti

Tabuľka č. 46 – Indikatívny rozpočet aktivít – sumarizácia

Tabuľka č. 47 – Schválenie PHSR

## Zoznam grafov, tabuliek, obrázkov

---

### Príloha č. 2 – Zoznam grafov

Graf č. 1 – Vývoj počtu obyvateľov obce Čifáre podľa pohlavia za obdobie 2007-2014

Graf č. 2 – Pomer žien a mužov v obci v rokoch 2007- 2014

Graf č. 3 –Prirodzený pohyb obyvateľstva

Graf č. 4 – Porovnanie štruktúry obyvateľstva podľa národnostnej príslušnosti obce Čifáre pri sčítaní obyvateľstva 1991, 2001, 2011

Graf. č. 5 – Porovnanie obyvateľstva podľa náboženského vyznania pri sčítaní obyvateľstva 1991, 2001, 2011

Graf č. 6 – Porovnanie najvyššie dosiahnutého vzdelania obyvateľov obce Čifáre pri sčítaní obyvateľstva v rokoch 1991, 2001, 2011

Graf č. 7 - Nezamestnanosť v obci Čifáre – počet nezamestnaných osôb

Graf č. 8 – zastúpenie respondentov podľa pohlavia

Graf č. 9– Miesto výkonu práce

Graf č. 10 – Kvalita života v obci



### Príloha č. 3 – Zoznam obrázkov

Obrázok č. 1 – Kostol

Obrázok č. 2 – Panoráma

Obrázok č. 3 –Bližšie okolie obce

Obrázok č. 4 – Širšie vzťahy

Obrázok č. 5 – Spoločenské podujatie

Obrázok č. 6 – obec Čifáre