

**Program hospodárskeho a sociálneho rozvoja
obce Dolné Obdokovce na roky 2015- 24**



Názov:	Program hospodárskeho a sociálneho rozvoja obce Dolné Obdokovce na roky 2015 - 2024
Územné vymedzenie:	Obec: Dolné Obdokovce Samosprávny kraj: Nitriansky Región: Nitra
Územný plán obce schválený:	áno
Dátum schválenia PHSR:	
Dátum platnosti:	2015 - 2024
Verzia:	1.0
Publikovaný verejne:	http://www.dolneobdokovce.sk/

1. ÚVOD	4
2. ANALYTICKÁ ČASŤ	7
HISTORICKÁ CHARAKTERISTIKA A SÚVISLOSTI	8
<i>Z histórie obce.....</i>	8
<i>Hmotné kultúrne dedičstvo.....</i>	9
<i>Nehmotné kultúrne dedičstvo</i>	16
<i>Prírodné pamiatky a pozoruhodnosti</i>	17
SOCIÁLNA OBLASŤ	19
<i>Socio-demografický vývoj</i>	19
<i>Bývanie</i>	24
<i>Školstvo a vzdelanosť.....</i>	26
<i>Kultúra a subjekty pôsobiace v obci.....</i>	29
<i>Šport</i>	32
<i>Služby v obci, stav a potenciál</i>	33
HOSPODÁRSKA OBLASŤ	35
<i>Ekonomicko-podnikateľské prostredie obce</i>	35
<i>Cestovný ruch a rekreačný potenciál.....</i>	38
TECHNICKÁ OBLASŤ A INFRAŠTRUKTÚRA	41
<i>Dopravno-technická infraštruktúra</i>	41
ŽIVOTNÉ PROSTREDIE	44
<i>Základná charakteristika územia.....</i>	44
<i>Environmentálna kvalita územia</i>	45
PRIESKUM VEREJNEJ MIENKY	47
SWOT-ANALÝZA	61
<i>Identita a genius loci.....</i>	61
<i>Demograficko-sociologické aspekty a občianska vybavenosť.....</i>	62
<i>Hospodárske aspekty a infraštruktúra</i>	62
<i>Ekologicko-environmentálne aspekty.....</i>	63
STEEP ANALÝZA EXTERNÉHO PROSTREDIA.....	64
ANALÝZA RIZÍK	64
<i>Riziká spojené s realizáciou PHSR a ich riadenie.....</i>	64
<i>Vplyvu PHSR na životné prostredie</i>	64
3. STRATEGICKÁ ČASŤ	67
PRIORITA: HOSPODÁRSKE POLITIKY	68
<i>Program 1: Riadenie a podporná infraštruktúra</i>	68
<i>Program 2: Technická infraštruktúra.....</i>	68
<i>Program 3: Investície a zamestnanosť.....</i>	68
PRIORITA: SOCIÁLNE POLITIKY	68
<i>Program 4: Občianska vybavenosť</i>	68
<i>Program 5: Identita a genius loci.....</i>	69
PRIORITA: ÚZEMNÉ ENVIRO-EKO POLITIKY	69
<i>Program: Adaptácia na klimatické zmeny.....</i>	69
4. PROGRAMOVÁ ČASŤ	70
PRIORITA: HOSPODÁRSKE POLITIKY	70
<i>Program 1: Riadenie a podporná infraštruktúra</i>	70
<i>Program 2: Technická infraštruktúra.....</i>	72
<i>Program 3: Investície a zamestnanosť.....</i>	73
PRIORITA: SOCIÁLNE POLITIKY	73
<i>Program 4: Občianska vybavenosť</i>	73
<i>Program 5: Identita a genius loci.....</i>	76
PRIORITA: ÚZEMNÉ ENVIRO-EKO POLITIKY	77
<i>Program 6: Adaptácia na klimatické zmeny</i>	77
5. REALIZAČNÁ ČASŤ	79

<i>Inštitucionálne zabezpečenie realizácie</i>	79
<i>Plán komunikácie, monitorovania a hodnotenia</i>	79
<i>Akčný plán</i>	80
PRIORITA: HOSPODÁRSKE POLITIKY	80
<i>Program 1: Riadenie a podporná infraštruktúra</i>	80
<i>Program 2: Technická infraštruktúra</i>	81
<i>Program 3: Investície a zamestnanosť</i>	81
PRIORITA: SOCIÁLNE POLITIKY	81
<i>Program 4: Občianska vybavenosť</i>	81
<i>Program 5: Identita a genius loci</i>	83
PRIORITA: ÚZEMNÉ ENVIRO-EKO POLITIKY	84
<i>Program 6: Adaptácia na klimatické zmeny</i>	84
6. FINANČNÁ ČASŤ	85
<i>Sumárny rozpočet</i>	85
<i>Súhrnný prehľad plánovaných aktivít, ich harmonogram a odhad nákladov</i>	87
PRIORITA: HOSPODÁRSKE POLITIKY	93
<i>Program 1: Riadenie a podporná infraštruktúra</i>	93
<i>Program 2: Technická infraštruktúra</i>	93
<i>Program 3: Investície a zamestnanosť</i>	94
PRIORITA: SOCIÁLNE POLITIKY	94
<i>Program 4: Občianska vybavenosť</i>	94
<i>Program 5: Identita a genius loci</i>	95
PRIORITA: ÚZEMNÉ ENVIRO-EKO POLITIKY	95
<i>Program 6: Adaptácia na klimatické zmeny</i>	95
7. ZÁVER	97
8. ZOZNAM PRÍLOH	98
<i>Príloha 1: Zoznam členov riadiaceho tímu, pracovných skupín a partnerov zapojených do prípravy PHSR</i>	98
<i>Príloha 2: Zoznam použitých informačných zdrojov</i>	98
<i>Príloha 3: Zoznam použitých skratiek</i>	98
<i>Príloha 4: Akčný plán na daný rozpočtový rok s výhľadom na 2 roky</i>	98
<i>Príloha 5: Dohoda o partnerstve (vzor a dohody o spracovaní PHSR)</i>	98
<i>Príloha 6: Ex-post hodnotenie predchádzajúceho PHSR</i>	98
<i>Príloha 7: Ex-post hodnotenie projektovej pripravenosti investícií k termínu aktualizácie PHSR</i>	98
<i>Príloha 8: Formuláre pre prípravu projektov (vzor a vybrané projekty plánované na najbližšie obdobie)</i>	98
<i>Príloha 9: Záznam z monitorovania (vzor)</i>	98
<i>Príloha 10: Záznam z verejného prerokovania (vzor a prerokovania PHSR)</i>	98
<i>Príloha 11: Hodnotiace tabuľky pre výber jednotlivých projektov (vzor)</i>	98
<i>Príloha 12: Evidencia podnikateľských subjektov</i>	98
<i>Príloha 13: Evidencia mimovládnych organizácií</i>	98
<i>Príloha 14: Finančný rámec pre realizáciu PHSR – súhrnný prehľad</i>	98

1. ÚVOD

Dokument „Program hospodárskeho a sociálneho rozvoja obce Dolné Obdokovce na roky 2015 – 2024“ (PHSR) je strednodobý plánovací dokument, ktorý na základe analýzy vnútorného a vonkajšieho prostredia obce stanovuje víziu, strategické ciele, priority a opatrenia jej ďalšieho rozvoja. PHSR predstavuje určitú stratégiu rozvoja obce Dolné Obdokovce, je podkladom pre rozhodovacie procesy a tvorí základ pre tvorbu vlastnej identity obce. Postupným spracovávaním a realizovaním koncepcných a rozvojových dokumentov, ich priemetom do územného plánu, projektov a následnou realizáciou vytvára PHSR predpoklad pre synergické pôsobenie všetkých uvažovaných aktivít. Dokument kladie dôraz na rozvoj územia v zmysle princípov trvalej udržateľnosti, čiže vyváženosť sfér environmentálnej, technicko-priestorovej, sociálno-kultúrnej, ekonomickej a inštitucionálnej.

PHSR predstavuje pre obec „programové vyhlásenie rozvoja obce“, a to nie len na jedno volebné obdobie (teda ako strednodobý dokument), ale ako program dlhodobý, kontinuálne ďalej rozvíjaný a uplatňovaný. Z tohto dôvodu prebieha jeho spracovanie v troch úrovniach: *operatívna* (opatrenia na najbližší rok), *krátkodobá* (na cca 5 rokov) a *dlhodobá* (časovo neohraničená). PHSR je dokument otvorený, v polohe vízie či stratégie rozvoja obce, ktorá má ambície rozvíjať sa na princípoch trvalej udržateľnosti, a to najmä z hľadiska zachovania súčasných hodnôt. Na tento dokument by mali nadviazať ďalšie dokumenty, územný plán, vykonávacie projekty a rozhodovacia činnosť obce. PHSR je teda strednodobý programovací dokument, ktorý na základe celkovej analýzy územia, hmotných a nehmotných špecifik obce a na základe jej silných a slabých stránok určuje hlavné smery jej rozvoja. PHSR obce Dolné Obdokovce vnímame ako strategický rozvojový dokument.

Zámer spracovania PHSR (Formulár U2)	
Názov dokumentu	Program hospodárskeho a sociálneho rozvoja obce Dolné Obdokovce na roky 2015 - 2024
Forma spracovania	Spracované externými odborníkmi v spolupráci s pracovníkmi samosprávy
Riadenie procesu spracovania	Pracovné skupiny boli zložené z externých odborníkov, členov zastupiteľstva a zástupcov občanov obce Komunikácia s verejnosťou prostredníctvom dotazníkovej metódy
Obdobie spracovania	Dokument bol spracovaný v priebehu roka 2015, harmonogram práce je uvedený v tabuľke nižšie
Financovanie spracovania	Náklady na vlastné spracovanie boli financované zo zdrojov obce

Zdroj: Weisová, Bernátová: Strategické plánovanie samosprávy, Municipalia 2012

Harmonogram spracovania PHSR (Formulár U3)												
Termín	I	II	III	IV	V	VI	VII	VIII	IX	X	XI	XII
Úvod												
Analytický časť												
Strategická časť												
Programová časť												
Realizačná časť												
Finančná časť												
Záver												

Zdroj: Weisová, Bernátová: Strategické plánovanie samosprávy, Municipalia 2012

Tvorba Programu hospodárskeho a sociálneho rozvoja obce Dolné Obdokovce prebiehala v úzkej spolupráci zhotoviteľa s predstaviteľmi a obyvateľmi obce, ako aj s ďalšími odbornými konzultantmi, a to tým spôsobom, že zhotoviteľ vo veľkej miere akceptoval a zapracoval ich predstavy do dokumentu. Výsledky PHSR by mali byť zapracované do územného plánu obce

Dolné Obdokovce. Dohody o partnerstve sú uvedené v prílohe 5, zoznam členov pracovných skupín je v prílohe 1.

Pri spracovaní PHSR bola využitá metóda interaktívneho plánovania. Podstatou metodiky interaktívneho plánovania je, že proces prebieha systémom zdola nahor, čo znamená, že sami miestni občania sú autormi svojich rozvojových plánov, ktoré budú aj realizovať. Občania sami totiž najlepšie poznajú svoje okolie, jeho možnosti, históriu, kvalitu i problémy. Rovnako veľmi dobre vedia o svojich potrebách a požiadavkách svojich detí a nevyhnutne a majú právo rozhodovať o svojej budúcnosti, čo je základný princíp demokracie. K tomuto účelu bol využitý dotazník predložený občanom, a tiež vstupy vedenia obce zapojené do tvorby PHSR. Avšak pritom treba myslieť i na kvalitu životného prostredia a kvalitu života vôbec, ako najvyšší cieľ v rozvojových trendoch a aktivitách, a preto spolupráca s odborníkmi z rozličných profesií je nevyhnutnosťou.

Použité participatívne metódy (formulár U7)	Informovanie verejnosti	Získavanie názorov verejnosti	Zohľadnenie názorov verejnosti
Tlačené materiály			
Verejné informačné tabule	áno	áno	áno
Informačné formuláre, tabuľky údajov	áno	nie	nie
Využitie existujúcich médií			
Internetové stránky obce	áno	nie	nie
Stretnutia			
Stretnutia s kľúčovými ľuďmi/skupinami	áno	áno	áno
Návšteva v dotknutom území	áno	áno	áno
Verejné vypočutie	áno	áno	áno
Využitie miestnych ľudí na získavanie názorov	áno	áno	áno
Rozhovory a prieskumy			
Dotazník pre širokú verejnosť	áno	áno	
Poradné skupiny			
Miestne poradné skupiny	áno	nie	nie
Riešenie problémov			
Rokovanie bez prítomnosti moderátora/facilitátora	áno	nie	nie

Zdroj: Vlastné spracovanie

Pri spracovávaní PHSR boli využité dokumenty a literatúra, ktoré zabezpečia jeho kvalitu, ako aj kompatibilitu s inými plánovacími nástrojmi na rôznych úrovniach. Kompletný zoznam použitých zdrojov je uvedený v prílohe 2.

Zoznam analyzovaných koncepčných dokumentov (formulár U8)			
Názov dokumentu	Platnosť dokumentu	Úroveň dokumentu	Zdroj
Zákon č. 503/2001 Z. z. o podpore regionálneho rozvoja		národná	
Národná stratégia regionálneho rozvoja SR	2030	národná	http://www.telecom.gov.sk/index/index.php?ids=93254
Integrovaný regionálny operačný program	2020	národná	http://www.unsk.sk/showdoc.do?docid=11928
Národný strategický plán rozvoja vidieka SR	2007 – 2013	národná	MPRV SR, 2006
Regionálna integrovaná územná stratégia NSK	2020	krajská	http://www.unsk.sk/showdoc.do?docid=11930
Program hospodárskeho a sociálneho rozvoja NSK	2016-2022	krajská	ÚNSK Nitra
Stratégia rozvoja cestovného ruchu NSK	2006 – 2013	krajská	ÚNSK Nitra
Územný plán NSK		krajská	Aurex, s.r.o., 2012
Nariadenie vlády č. 188, 1998 Závazná časť územného plánu VÚC NSK			
Environmentálna štúdia územných dopadov klimatických zmien NSK		krajská	Ekojet, s.r.o., 2015

Integrovaná stratégia rozvoja územia Regionálneho združenia Dolná Nitra (dokument v príprave)		regionálna	
Plán hospodárskeho a sociálneho rozvoja obce Dolné Obdokovce	2007-2014	miestna	Bc. Zoltán Gyepes, bývalý starosta obce, 2006
Územný plán obce Dolné Obdokovce		miestna	Stavoprojekt a.s. Nitra, 2007

Zdroj: Vlastné spracovanie

Jedným z hlavných zdrojov informácií o obci a zároveň kľúčovým východiskom pre prípravu tohto PHSR bol „Program hospodárskeho a sociálneho rozvoja obce Dolné Obdokovce“, ktorý bol spracovaný v roku 2006. Kľúčové zistenia sú nasledovné:

- PHSR z roku 2006 obsahoval 5 priorít a 29 opatrení.
- V období 2007-2014 boli realizované investičné zámery v celkovej hodnote cca 5,7 mil. eur, a to najmä rozšírenie intravilánu, dostavba kanalizácie a vodovodu, centrálna zóna obce, rekonštrukcie obecného úradu, základnej školy, materskej školy, domu smútku a amfiteátra, výstavba nájomných bytov, vybudovanie zberného dvor a kompostárne. Podrobnosti ex-post hodnotenia sú v prílohe 6, formulár U9.
- Neinvestičné zámery realizované v období 2007-2014 zahŕňali prípravu dokumentácie (napr. ROEP, stavebné povolenia, štúdie) a podanie žiadostí o financovanie projektov.
- Na obdobie 2015-2024 je pripravených niekoľko investičných zámerov, ktoré majú stavebné povolenia, projektovú dokumentáciu alebo štúdiu, a to najmä príprava areálov pre nové IBV (inžinierske siete, vodovod a kanalizácia), rekonštrukcia verejného osvetlenia v obci, vybudovanie športovo-rekreačného areálu a dokončenie rekonštrukcie materskej školy. Ďalšie rozvojové zámery uvádzané v tomto PHSR sú vo fáze zámerov a bude k nim postupne spracovávaná potrebná dokumentácia. Podrobnosti hodnotenia stavu pripravenosti investícií sú v prílohe 7, formulár A4.

2. ANALYTICKÁ ČASŤ

Obec Dolné Obdokovce (maď. Alsóbodok, Bodok; nem. a lat. Bodok) sa nachádza v Nitrianskom kraji v okrese Nitra, od mesta je vzdialená cca 13 km, od mesta Vráble cca 21 km. Ide o obec, ktorá po stáročia patrila do historickej Nitrianskej župy, nakoľko leží na juhozápade od pohoria Tribeč, na Požitavskej pahorkatine v povodí Host'ovského potoka. V obci žije 1162 obyvateľov. Vyše polovica z nich obce sa hlási k maďarskej národnosti a asi štvrtina z ďalšej polovice hovorí týmto jazykom. Z etnografického hľadiska je jednou z 13 obcí podzoborskej maďarskej enklávy vклиňujúcej sa do slovenského jazykového prostredia.



Zoznam použitých kvantitatívnych a kvalitatívnych dát (Formulár A1), ktoré boli použité pri spracovaní jednotlivých tematických oblastí analytickej časti, je uvedený v prílohe 2.

HISTORICKÁ CHARAKTERISTIKA A SÚVISLOSTI

Z histórie obce

Chotár obce bol osídlený už v dávnoveku. Najstarším dôkazom osídlenia z mladšej doby kamennej je nález kamenného pluhu lengyelskej kultúry. Z doby bronzovej sa našli zlomky keramik karpatskej mohylovej kultúry a füzesabonskej kultúry. Zo staršej doby bronzovej si zaslúžia pozornosť nálezy čačianskej kultúry. Z doby rímskej sa zachovali zvyšky panónskej keramiky a početné sú aj nálezy zo stredoveku (9. - 16. storočia).

		
<p>Erb obce Dolné Obdokovce. Symbolizuje Sv. Jána Krstiteľa s baranom (charakteristické pre obec poľnohospodárstvo, chov baranov a pestovanie viniča)</p>	<p>Zástava obce Dolné Obdokovce.</p>	<p>Pečať obce Dolné Obdokovce.</p>

Obec sa po prvýkrát spomína v roku 1228 pri súdnom spore nitrianskeho biskupa Jakuba a svätobeňadického opáta Jóba proti ostrihomskému prepoštovi Tomášovi pre vozokanské a bodocké zeme pred ostrihomskou kapitulou. Obec sa vyvinula zo staršieho slovanského osídlenia, kde sa usadili staromaďarské kmene v čase záberu vlasti a s nimi aj iné kmene. Ich splynutím vznikli Polovci.

Druhá zmienka o obci Dolné Obdokovce sa datuje do roku 1283 (Budak), keď jej neobývanú zem Belo IV. daroval Wytkovi. V roku 1287 pri ohraničovaní susedného pohranického majetku sa znovu objavuje názov obce Bodok. V roku 1335 pri výmene majetkov sa spomínajú už dva majetky s názvom Bodok. V druhej polovici 15. storočia nitriansky biskup už získal všetky dolnoobdokovské majetky.

Dvor Kernye sa prvýkrát spomína v roku 1248. Tunajšiu zem dostalo vtedy do majetku od kráľa Belu IV. nitrianske hradné panstvo. Obec je staršieho dáta. Svedčia o tom archeologické nálezy v chotári obce, ktoré sa našli hlavne v okolí zaniknutej dediny Kernye. Podľa miestnej tradície stál pri obci drevený hrad. Obec sa v roku 1311 spomína v majetku rodu Folkušovcov, v 16. storočí dedina ešte jestvovala. V roku 1567 sa spomína ako majetok rodu Ghyczyovcov. V roku 1576 sa dostala do područia Turkov, ale v priebehu 17. storočia dvor Kernye úplne zanikol a už nebol obnovený. V roku 1516 patrili ku Kernye osady Zsigárd (Sygard) a Berény (Berénya), ktoré v tom čase boli spomínané naposledy. Tieto osady patrili viacerým zemepanským rodinám.

Zaujímavý je vývoj počtu obyvateľov obce. V roku 1869 tu žilo 667 ľudí, do roku 1890 sa ich počet znížil na 606, ale potom sa toto číslo už neustále zvyšovalo. V roku 1900 to žilo 653 obyvateľov, roku 1930 už 818, do roku 1948 sa ich počet zvýšil na 904 a do roku 1970 dokonca na 1194. Pri kostole sa rozprestiera Veľký Bodok, ale podľa miestnej tradície Malý Bodok je staršieho pôvodu. Medzi rokmi 1468 - 1480 získalo tunajšie majetky Nitrianske biskupstvo. Relatívne pokojný život obce rušili turecké výboje. Bodok sa do područia Turkov dostal okolo roku 1576. V roku 1586 Turci dedinu vydrancovali a 17 ľudí odvliekli do zajatia. Ostatní sa skryli v podzemných jamách, „lochoch“. Po páde Nitry v roku 1663 Dolné Obdokovce patrili k Novozámockému ejáletu Osmanskej ríše. Dňa 23. apríla 1664 Nitra a jej celé okolie sa navždy oslobodilo spod tureckého jarma. Hlavnými hospodárskymi odvetvami boli poľnohospodárstvo,

chov dobytku a oviec a pestovanie viniča. V roku 1769 vydali urbár Márie Terézie vzťahujúci sa na obec, ktorý čiastočne upravil povinnosti poddaných.

Ján Matej Korabinský v roku 1786 a Andrej Vályi v roku 1796 uviedli vo svojich geografických dielach krátke správy aj o Dolných Obdokovciach. V roku 1829 bolo v Dolných Obdokovciach 79 domov a 502 obyvateľov. V roku 1847 sa obyvatelia obce sťažujú listom nitrianskemu biskupovi na slabosť a hlad. Okolo roku 1870 žil v obci mäsiar, garbiar, kožušník, krčmár, krajčír, kováč a dvaja čižmári s jedným učňom. Podľa našich poznatkov sa uhorská revolúcia za slobodu v rokoch 1848 - 1849 obce Dolné Obdokovce dotkla len v malej miere.

Alexej Fényes v roku 1851 vyzdvihol vo svojom geografickom slovníku Uhorská pahorkatinné, ale úrodné lány, lesy a vinice Dolných Obdokoviec. V roku 1878 v chotári obce sceľovali pozemky. Koncom 19. storočia v obci niekoľkokrát vyčíňal oheň, vypukla epidémia; cholera a hladomor. V roku 1891 hladomorom postihnutým usadlíkom pomohol aj belgický konzul v Brne, Leopold Herber von Roho.

V rokoch 1889 - 1890 bol v obci znovu zriadený Ružencový spolok. V roku 1895 sa obec stala členom Hornozemského uhorského osvetového spolku. Začiatkom 20. storočia pustošením fyloxéry sa zničili takmer všetky vinice obce a iba niekoľko desiatok rokov trvajúcou prácou sa podarilo vinohradníctvo obnoviť. V roku 1901 boli rozdelené urbárske pasienky. V roku 1908 bola v Dolných Obdokovciach obecná knižnica so 100 zväzkami kníh. 3. septembra 1908 predal Július Frankl bodocký majetok miestnym gazdom. V roku 1910 mali Dolné Obdokovce 747 obyvateľov, z toho 31 Slovákov, 713 Maďarov a troch Nemcov. Žilo tu aj niekoľko Židov, ktorí tu mali vlastný cintorín.

Počas I. svetovej vojny viacerí obyvatelia padli na rôznych frontoch. Po roku 1918 sa Dolné Obdokovce stali súčasťou 1. ČSR a naďalej si zachovali svoj poľnohospodársky charakter. Obyvatelia obce maďarskej národnosti sa s danou situáciou vyrovnávali ťažko, ale pokojne. Notariát pre okolité obce bol v Pohraničiach. V roku 1929 bola mimoriadne krutá zima, až - 34°C. V tom čase sem nepravidelne chodil autobus, ale linka bola neskôr zrušená.

V roku 1935 tunajší dobrovoľný hasičský zbor dostal ručnú vodnú striekačku. Dnes je striekačka vystavená v Slovenskom poľnohospodárskom múzeu v Nitre. V tom čase vývoj obce stagnoval a prosperite Dolných Obdokoviec rozhodne nepridali ani vojnové roky. Koncom roku 1938 sa sklamaní obyvatelia obce dozvedeli, že nebudú pripojení k Maďarsku. V roku 1944 obsadilo obec nemecké vojsko a usadilo sa v tunajšej škole. Aj II. svetová vojna si vyžiadala veľa obetí, na počesť ktorých bol postavený pomník pred kostolom. V roku 1945 bola zavretá tunajšia škola s maďarským vyučovacím jazykom a obyvatelia maďarskej národnosti boli zbavení občianskych práv. Táto krivda bola napravená po roku 1948.

Po usporiadaní neistých povojnových pomerov nastal nový prudký rozvoj obce. 23. decembra 1950 bola založená tunajšia organizácia CSEMADOK- u významná kultúrna ustanovizeň Maďarov žijúcich na Slovensku, ktorá bola rozhodujúcim faktorom v rozvíjaní tunajšej kultúry aj v Dolných Obdokovciach. Utvorili sa základné organizácie Červeného kríža, Slovenského zväzu záhradkárov, Jednoty a i. V roku 1956 bolo založené miestne JRD. V roku 1957 sa začalo so stavbou nového kultúrneho domu a v roku 1961 predajne s pohostinstvom. Nápadne sa začala meniť tvár obce. Upravovali a spevňovali sa cesty, čím sa zlepšilo spojenie Dolných Obdokoviec s okolím. V rámci individuálnej bytovej výstavby vyrastali nové rodinné domy. V roku 1971 sa začalo so stavbou nového domu smútku, v roku 1972 bolo vymenené verejné osvetlenie obce. O štyri roky neskôr bola postavená budova požiarnej zbrojnice.

Hmotné kultúrne dedičstvo

Jednu z najvýznamnejších oblastí kultúrneho a prírodného dedičstva predstavujú objekty a predmety kultúrnych pamiatok a historická zeleň. Kultúrne dedičstvo je chápané ako kultúrno-historicko-spoločenský odkaz, ktorý je potrebný zachovať, chrániť a zveľaďovať. Záujmy kultúrneho dedičstva v jeho priemete:

- historický vývoj územia obce

- tradičná štruktúra zástavby v obci – prícestná zástavba
- kompozično-estetické aspekty – historické urbanistické prvky, historická štruktúra zástavby a ľudová architektúra s regionálnymi charakteristickými prvkami.

Prírodné dedičstvo je chápané ako tradičné agro-ekosystémy, historické úpravy parkov a záhrad, historické stromy, historické krajinné štruktúry. Záujmy ochrany kultúrneho a prírodného dedičstva z tohto hľadiska sú nasledovné:

- historický vývoj kostola a pamätných krížov
- historické krajinné štruktúry vytvorené a udržiavané dlhodobo človekom – vinice historické agro- ekosystémy – tradičné druhy, sorty kultúrnych rastlín a tradičné technologické postupy, najmä pestovanie viniča a spracovanie hrozna

Charakteristické črty podzobia sa odrážajú vo všetkých oblastiach sociálneho a kultúrneho života i v tradícii týchto obcí. Obec disponuje niekoľkými zaujímavými objektmi:

Rímsko-katolícky kostol: bol postavený v 2. polovici 12. storočia v románskom štýle a bol vysvätený na počesť sv. Jána Krstiteľa. V roku 1968 odkryli jeho románske jadro (svätyňa, loď) a na západnej strane našli aj pôvodný vchod. Najväčšie prestavby sa vykonávali okolo roku 1796, keď prestavali bývalú loď na barokovú. Hlavný oltár kostola pochádza z 18. storočia, ale oltárny obraz znázorňujúci sv. Jána Krstiteľa je z dávnejších čias. Prechováajú tu aj jeden baldachýn z konca 18. storočia. V roku 1866 kostol dostal nový organ, ktorý sa používa aj dodnes. Začiatkom deväťdesiatych rokov nášho storočia kostol zväčšili, starú drevenú vežu zbúrali a postavili jej novú, zväčšenú a posilnenú kópiu. Vonkajší vzhľad pôvodnej drevenej veže sa žiaľ nezachoval, no napriek tomu kostol v Dolných Obdokovciach môžeme zaradiť medzi tie pamiatky, ktoré disponujú jedinečnosťou, akurát touto drevenou vežou. Kostol je dominantou obce, nachádza sa na vyvýšenom teréne, v časti „Nagybodok“ Veľký Bodok.

Lourdská jaskyňa pred kostolom: jej základy sa začali stavať v roku 1994. V súčasnosti je významným miestom pre obyvateľov, ktorí sa tam chodia modliť.

Socha sv. Jána Krstiteľa pred kostolom, pochádza z roku 1919. Postavili ju občania spoločne, vlastným úsilím.

Kamenný kríž v cintoríne za kostolom. Pochádza z roku 1795, 10. Mája 1796 bol posvätený kanonikom Antonom Alojzom Schaffarovitsom a kolíňanským farárom Jánosom Hazuchom.

Klasicistický kamenný prícestný kríž s korpusom v miestnej časti Fővég (Horná ulica) bol v roku 1791 postavený občanmi obce a posvätil ho františkánsky mních Juniperus. Kríž bol opravený v roku 1893. Pri tomto kríži nájdeme aj autobusovú zastávku, ktorá tiež nie je doriešená.

Prícestná kaplnka Lourdskej Panny Márie pochádza z roku 1911 a vybudoval ju Štefan Ács s manželkou, Rozáliou Gyepesovou. Kaplnka sa nachádza na Hlbokej ulici, pri pozemkoch podniku AGROFORS, s.r.o. . V roku 2015 bola rekonštruovaná.

Prícestný kamenný kríž s liatinovým korpusom sa nachádza pri starej pohranickej ceste a pochádza z roku 1913. Kríž sa miestne nazýva „Suhajkereszt“ alebo „Suhaj kereszti“ (Suhajov kríž). Postavil ho tiež Štefan Ács, s manželkou.

Prícestný kamenný kríž v časti Alvé (Dolná ulica). Postavený bol v roku 1927 z milodarov obyvateľov obce Dolné Obdokovce.

Kamenná socha sv. Vendelína sa nachádza v miestnej časti Ugarak a pochádza z roku 1942.

Piéta z roku 1942, nachádza sa pri ranči. Pri tejto pamiatke viedla kedysi komunikácia, ktorú využívali občania, aby sa dostali k Farme Bodok, resp. do ďalších obcí, ako Babindol, Lapáš. V súčasnosti sa táto komunikácia žiaľ nevyužíva, lebo je zarastená porastmi. Obec plánuje túto časť vyčistiť a obnoviť prechod- prejazd občanom cez túto komunikáciu.

Drevená zvonica v areály ZŠ a MŠ. Táto zvonica bola postavená v r. 1987.

Zdroje vody - studničky

	
<p><i>Kultúrna pamiatka ako výrazná dominanta obce. Významnú hodnotu má drevená veža kostola, ktorá je jedinou v Podzoborí.</i></p>	<p><i>Lourdská jaskyňa pred kostolom, ktorú začali stavať v r. 1994.</i></p>
	
<p><i>Socha sv. Jána Krstiteľa pred kostolom, ktorá pochádza z r. 1911. Postavili ju spoločne obyvatelia obce D. Obdokovce.</i></p>	<p><i>Kamenný kríž v cintoríne za kostolom (nazývaný aj ako „Nagykereszt“, veľký kríž). Pôvodne ho dal postaviť v r. 1795 Albert Gyöpös, kríž sa však v 19. storočí poškodil, preto ho bolo treba znovu vybudovať. Tento kríž sa zachoval až dodnes.</i></p>


Hospodárske objekty, pozostatok hospodárskych objektov pri podniku AGROFORS, s.r.o. Ostatné časti týchto objektov už viac než 20 rokov využívajú majitelia podnikov Drevar, s.r.o. a Agrofors, s.r.o.

Cintorín: okrem dominantného kamenného kríža sa na cintoríne nachádzajú hrobky detí, ktoré pravdepodobne zahynuli v rokoch, keď obec postihli veľké epidémie. V tých časoch umrelo mnoho detí a bábätiok.

Kalvária Grófa Jánosa Esterházyho, vybudovali ju v r. 2012.

Pamätník - venovaný obetiam I. a II. sv. vojny postavený v roku 1973.


Je potrebné konštatovať, že v katastrálnom území obce sa nachádza neobvykle veľa sakrálnych pamiatok, vodných zdrojov (studničky) a iných prvkov, ktoré dávajú obci príjemný ľudský rozmer a ducha. Tieto prvky je potrebné chrániť, udržiavať a podporovať.



Klasicistický kamenný pricestný kríž s korpusom v miestnej časti Fővég.



„Suhaj keresztje“, Šuhajov kríž postavený v r. 1913 pri bývalej pohranickej ceste.



Kamenná socha sv. Vendelína, obyvateľmi nazývaná aj ako „Vendelke“ z r. 1942. Socha je dielom kamenára zo Serede, p. Stranáka.



Socha Sedembolestnej Panny Márie pri ranči (smer D. Obdokovce- Babindol). Pamiatka pochádza z roku 1942. Túto sochu takisto ako aj sochu sv. Vendelína dal postaviť v jeden deň Štefan Ács s manželkou, Rozáliou Gyepesovou.



Skupinovú usporiadanie hrobiek v cintoríne za kostolom.



Vodný zdroj- studnička umiestnená v obci- dodnes sa zachovalo niekoľko z nich.

	
<p><i>Drevená zvonica v areáli ZŠ a MŠ postavená v roku 1987.</i></p>	<p><i>Životná púť (Kalvária) grófa Jánosa Esterházyho. Púť sa nachádza na ranči.</i></p>
	
<p><i>Pamätník obetiam I. a II. svetovej vojny postavený v roku 1973.</i></p>	<p><i>Bývalé hospodárske objekty pri podniku AGROFORS, s.r.o. a podniku Drevar, s.r.o..</i></p>

Ludová architektúra: Z 19. storočia sa zachovali trojpriestorové ľudové domy postavené z nepálených tehál pod valbovou strechou, sekundárne pod tvrdou krytinou. Sú to prízemné obdĺžnikové stavby s dvojosovou fasádou a do dvora obrátené podstením. Domy z prvých desaťročí 20. storočia zväčšovali svoje dispozície a do dvora boli zväčša otvorené pilierovou chodbou. V obci je pomerne veľa zachovalých objektov, najviac ich však je v historickom centre obce. Zaujímavým prvkom bola výstavba domov so spoločným uzavretým dvorom pre 2-3 rodiny. Súčasná zástavba obce po roku 1945 na ľudové vzory nenaviazala, sú to murované domy vo štvorcových záhradkách. V budúcnosti by bolo vhodné tieto domy zachovať a považovať nad ich ochranou resp. obnovou za účelom vytvorenia obecného múzea na obohatenie turizmu v obci.



Čelný pohľad na rodinný dom so zachovalou predzáhradkou Štefana Ácsa. Dom bol postavený v 20. až 30. rokoch 20. Storočia. Nájdeme ho na Cintorinskej ulici.



Pohľad na časť „gang“, „gánok“ alebo obyvateľmi nazývaným „hambit“.



Hospodárska časť rodinného domu so vstupom na povalu. V minulosti sa tu nachádzala aj pec, obyvateľmi nazývaná „siskó“.



Dodnes zachovalá lavička v tomto dvore.



Agroekosystém– tradičné hajlochy a okolitá krajina vo vinohradoch.

Vinohradnícke pivnice: pôvodne to boli malé stavby z nepálených tehál s jednou nadzemnou miestnosťou – prešovňa, sklad apod. za ňou sa schádzalo do klenutej pivnice. Z týchto objektov sa zachovala už len nepatrná časť.

Kaplnka sv. Urbana, ktorá sa nachádza mimo zastavaného územia obce, popri komunikácii vedúcej do viníc. Okrem tejto pamiatky sa tu nič také hodnotné nenachádza. Obyvatelia sa ku kaplnke chodievali modliť, avšak asi 2-3 roky sa už táto tradícia nezachováva. Bolo by potrebné tieto tradície obnoviť a následne zachovať.

	
<p><i>Božia muka sv. Urbana vo viniciach. Pôvodná pochádza z 19. storočia, tú však ukradli, preto je namiesto nej umiestnená kópia sv. Urbana pochádzajúca zo Žirian.</i></p>	<p><i>Lourdská kaplnka pri podniku AGROFORS, s.r.o., pochádza z r. 1911. Kaplnku dal postaviť Štefan Ács s manželkou, Rozáliou Gyepesovou. V r. 2015 bola rekonštruovaná (viď. na obrázku).</i></p>
	
<p><i>Napojenie bývalej prístupovej komunikácie do obce, k historickému jadrú obce. Pamätník- kamenný kríž pod gaštanom z roku 1913.</i></p>	<p><i>Tradičný agroekosystém- vinice, v pozadí výhľad na Nitru (na časť Klokočina).</i></p>

Štruktúra zástavby: dedením majetkov podľa uhorského práva sa na Slovensku dosiahla špecifická štruktúra krajiny i zastavaného územia – úzke dlhé parcely, stavebný objekt pri ceste, za domom hospodársky dvor, záhrada, sad prípadne hospodárske stavby. Táto tradičná zástavba bola porušená v období socializmu, kedy sa presadzoval trend „priblíženia obce k mestu“. Nová parcelácia sa stala blízka mestskej parcelácii a to pretrváva i v súčasnosti. Nové parcely sú zväčša obdĺžnikové o výmere 6-8 árov. Uličná čiara nie je striktné daná a najmä dodržiavaná. Stavby hmotovo sú výraznejšie, rozľahlejšie a nerešpektujú regionálne prvky. Nové štvrte kopírujú mestský spôsob zástavby, čo je v rozpore so stanoveným cieľom zachovania tradičného vidieckeho prostredia a nadviazania naň.



Tradičná architektúra v obci- rodinný dom s predzáhradkou a tradičným dvorom, kde sa zachovala letná kuchynka, dielňa, studňa a kľembový hlavný vstup k domu. Majitelia v súčasnosti využívajú tento objekt iba na víkendové rekreačné pobyty, kde sa spoločne stretáva celá rodina. Rodinný dom pochádza z 30- tých rokov 20. storočia.



Moderná architektúra v obci- zrekonštruovaný rodinný dom v tradičnom vidieckom duchu. Majitelia zachovali tradičné materiály, farebnosť a niektoré tvary charakteristické pre toto okolie. Sklon strechy už nebol zachovaný. Súčasťou ľudových domov boli v minulosti aj výklenky, do ktorých sa zvykli dávať sochy svätých ako znak príslušnosti k náboženskému vierovyznaniu. Tu sa nachádza na pravej strane.

Nehmotné kultúrne dedičstvo

Významné osobnosti ako i tradičný folklórny súbor by mali mať v obci svoje pamätné izby, múzeá, spomienkové plastiky apod. Ich život v obci by sa mal zverejniť, prezentovať a na tom z časti postaviť marketing obce. Predávať by sa napr. mohli darčkové predmety (taniere, obrúsky, pohľadnice apod.) na túto tému, či organizovať odborné akcie. Tým by sa do obce prilákali milovníci o tieto rody, osobnosti a folklórny súbor.

Významné osobnosti žijúce, resp. pôsobiace v obci a ich prípadné diela:

Doc. Ing. Alexander Fehér, PhD. (narodený 02.04.1967 v Dolných Obdokovciach) je profesorom na Fakulte európskych štúdií a regionálneho rozvoja Slovenskej poľnohospodárskej univerzity v Nitre, kde je garantom programu environmentálny manažment. Okrem toho sa zaoberá históriou, prieskumom i kultúrou a rozvojom regiónu. Je autorom rôznych publikácií, kam patrí aj monografia obce Dolné Obdokovce, obce Host'ová, Pohranice a pod.

Júlia Balabánová (narodená 07.07.1925 v Pohraniciach) patrila medzi významné osobnosti obyvateľov obce Dolné Obdokovce. Bola učiteľkou a zakladateľkou ženského spolku „Menyecskekórus“ v Dolných Obdokovciach, ktorý funguje až dodnes. Okrem toho vedením divadelného súboru sa zapájala do kultúrno spoločenského života obce. Počas jej pôsobenia v obci si ju obyvatelia až natoľko obľúbili a vážili, že na počesť jej 90. narodenín usporiadali slávnostné podakovanie za jej prácu, kde ju vymenovali za Čestného občana obce Dolné Obdokovce. Ocenenie jej bolo odovzdané 12.07.2015.

Rozália Gyepesová (narodená 25.07.1920, zomrela 04.10.2010 v Dolných Obdokovciach) bola pre domáчих významnou obyvateľkou obce, keďže sa zapájala do mnohých aktivít. Medzi jej aktivity patrilo reštaurovanie sv. sôch, písanie textov- piesní a básní, písanie článkov a rôznych publikácií.

Štefan Ács bol jedným z najvýznamnejších hospodárov a tiež aktívnym obyvateľom obce na začiatku 20. Storočia. Dodnes je známy tým, že dal postaviť najviac sakrálnych pamiatok v obci. Spoločne s manželkou, Rozáliou Gyepesovou sa mu tak postupne podarilo vybudovať hodnotný hmotný majetok, ktorý môžeme nájsť v Dolných Obdokovciach až dodnes. Tvorbou pamiatok a vývojom sa značne podieľal na vytvorení identity obce.

Prírodné pamiatky a pozoruhodnosti

Zeleň zastavaného územia:

Prírodnou dominantou obce sú dreviny - gaštany, lipy (*Castanea*, *Tilia*) v okolí kostola a cintorína, cca 80 ročný Jaseňovec metlinatý (*Coelreuteria paniculata*) pred rod. domom Silvestera Gyepesa a lesné porasty v časti „Sto jarkov“, zväčša agáty (*Robinia*), Javory (*Acer*), topole (*Populus*) a ovocné dreviny v obci. Dreviny v okolí kostola a v cintoríne sú v súčasnosti udržiavané obcou. Časť z lesných porastov patrí súkromnému sektoru. Okrem týchto drevín sa v obci nachádzajú aj ďalšie, v rekreačnom areáli pod prírodným amfiteátrom. Tu sa každoročne konajú tradičné kultúrne podujatia- vystúpenia folklórnych súborov, varenie gulášu, hodové slávnosti, súťaže a ešte rôzne iné. Areál tvorí jadro systému sídelnej zelene v obci. Potrebná je jeho rekonštrukcia a tiež ochrana a ošetrovanie týchto porastov. V rámci kategorizácie zelene môžeme tieto dreviny v rekreačnom areáli definovať ako zeleň verejná a časť z lesných porastov ako zeleň súkromná. Menej hodnotné dreviny nájdeme v obecnom parku, kde v súčasnosti prevažujú jasene (*Fraxinus*). Je potrebné pripomenúť, že zdravotný stav týchto drevín je už nedostačujúci (jaseň patrí medzi krátkodobé dreviny), preto by bolo vhodné považovať o ich výmene – o postupnej obnove zeleni v parku. Nájdeme tu aj hodnotnejšie dreviny, ako napr. lipy (*Tilia*), brezy (*Betula*), ale tie iba v malom množstve.



Prírodná dominanta v obci- zeleň v okolí kostola.



Areálová zeleň pri objektoch MŠ a ZŠ.

Areálová zeleň je pri objektoch občianskej vybavenosti (MŠ a ZŠ)

Uličnú zeleň tvoria pásy zelene, ktoré sú podporené výsadbou zelene a tiež umožňujú uplatniť novú výsadbu stromov. To sa týka hlavne najstarších častí obce. V budúcnosti, pri plánovaní novej časti obce (IBV) je potrebné počítať s vytvorením priestoru pre uličnú zeleň. Zeleň do nových ulíc je možné vnieť prostredníctvom „zelených retardérov“.

Súkromnú zeleň tvoria najmä záhrady, ktoré zaberajú prevažnú časť obce. Pred niektorými tradičnými rodinnými domami ešte nájdeme predzáhradky, ktoré sa stávajú netypickými v nových rodinných záhradách. Dôvodom je fakt, že mnohé tradičné vidiecke záhrady sa menia na záhrady mestského typu s množstvom cudzokrajných drevín, tradičné záhrady sa tak vytrácajú a miznú. Z tohto dôvodu je potrebné silno považovať nad zachovaním týchto foriem, ktoré by obec mohla dosiahnuť, napr. aj vyhlásením niektorých ulíc za chránených, a to pod titulom: Pamiatková zóna.

Verejná zeleň V obci sú voľné plochy vhodné na tvorbu nových, kvalitných plôch zelene (pri ihrisku, v časti „Káposztás“ Kapustnice, pred vstupom do rekreačného areálu a v okolí bytových domov). Tieto by bolo potrebné dotvoriť.

Pietna zeleň cintorína s možnosťou úpravy a doplnenia

Sakrálna zeleň pri kostole, kaplnkách, pri božích mukách a pamätných krížoch

<p><i>Uličná zeleň vedúca popri komunikácii smerom k športovo- rekreačnému areálu v obci. Zeleň v tejto časti pozostáva z ovocných drevín.</i></p>	<p><i>Súkromná zeleň pozostávajúca z briez (Betula) a z ihličnanov na ranči.</i></p>
<p><i>Verejná zeleň v parku, kde sú prevažne jasene (Fraxinus), lipy (Tilia) a javory (Acer). V pozadí časť „Káposztás“ kapustnice, ktorá sa ale v súčasnosti nevyužíva.</i></p>	<p><i>Pietna zeleň v časti obecného cintorína pozostáva hlavne z tují (Thuja occidentalis).</i></p>
<p><i>Sakrálna zeleň pozostávajúca z tují (Thuja occidentalis) popri Lourdskej kaplnke pred kostolom.</i></p>	<p><i>Zeleň v krajine vytvárajúca líniový koridor v úseku medzi obcami Dolné Obdokovce a Pohranice. V pozadí rýchlostná cesta R1.</i></p>

Krajinná zeleň po obvode zastavaného územia (zelený prstenec obce) obci chýba, táto zeleň by mala tlmiť prenášanie tuhých znečisťujúcich látok do obce z polí pri veternom počasí. Tiež je v krajine pomerne nízky podiel remízok, stromoradií a inej nelesnej drevinnej vegetácie. V katastrálnom území obce prevláda typ poľnohospodárskej krajiny (intenzívne obrábaná orná pôda, vinohradnícka oblasť) prerušovaná málopočetným rozptýleným vegetačným krytom s

hospodárskou a ochrannou funkciou (sprievodná zeleň komunikácií, vodných tokov, remízky, vetrolamy a pod.).

Historické krajinné štruktúry: sú prvky, ktoré sú v danom prostredí viac ako 100 rokov, preto sú vnímané ako tradičné prvky a sú významným potenciálom rozvoja. V tomto prípade sa jedná o vinice, ktoré sú rozložené na miernom juhozápadnom svahu v časti nad obcou Dolné Obdokovce, kde sa spájajú s katastrom obce Pohranice. Je to mozaika tvorená úzkymi pásmi porastov viniča, ovocných sádov a ornej pôdy, ich súčasťou sú hajlochy (vínne domčeky, mnohé sú už „zmodernizované“, prestavané, stratili svoju pôvodnú architektúru). Táto historická krajinná štruktúra tvorí zároveň rekreačný potenciál pre obyvateľov obce. Ovocné dreviny sú v súčasnosti najviac zastúpené v jestvujúcich súkromných vinohradoch. V katastrálnom území, na verejných plochách sa ešte vyskytujú nejaké ovocné dreviny, avšak o tie sa v súčasnosti nikto nestará.



1. Intenzívne obrábaná orná pôda v katastri obce Dolné Obdokovce.
2. Tradičný agroekosystém – hajlochy a okolitá zeleň.

SOCIÁLNA OBLASŤ

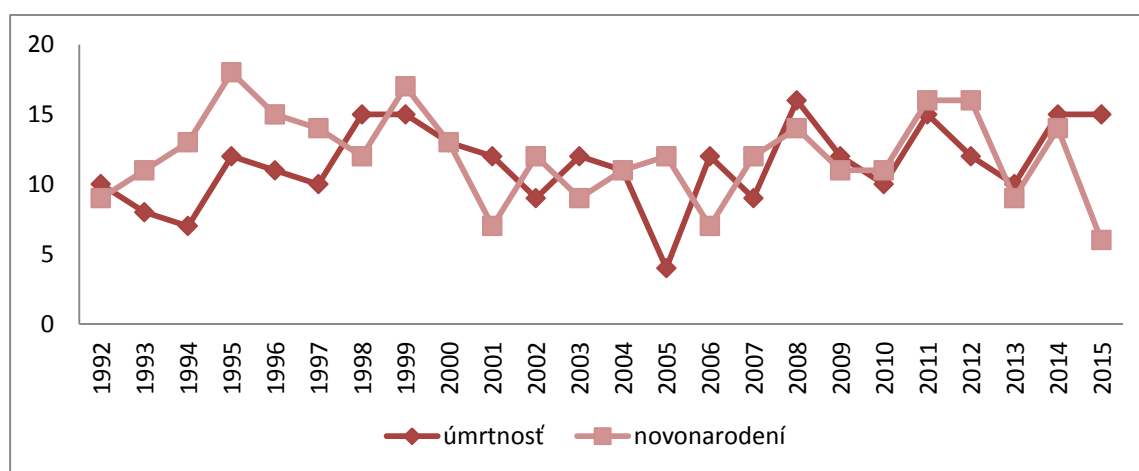
Socio-demografický vývoj

Analýza demografickej situácie je nevyhnutnou súčasťou strategického plánovania rozvoja obce. Na rozdiel od výsledkov v okolitých obciach na Slovensku, demografický vývoj v obci Dolné Obdokovce je od posledného sčítania ľudu kladný (r. 2011). Obyvateľov v obci od tohto roku pribúda, z dôvodu narastajúceho počtu novonarodených a z dôvodu narastajúceho počtu prisťahovalcov. Demografický vývoj je uvádzaný na základe informácií Krajskej správy Štatistického úradu SR v Nitre a na základe podaných informácií z Obecného úradu v Dolných Obdokovciach.

Socio- demografický vývoj obyvateľov obce Dolné Obdokovce

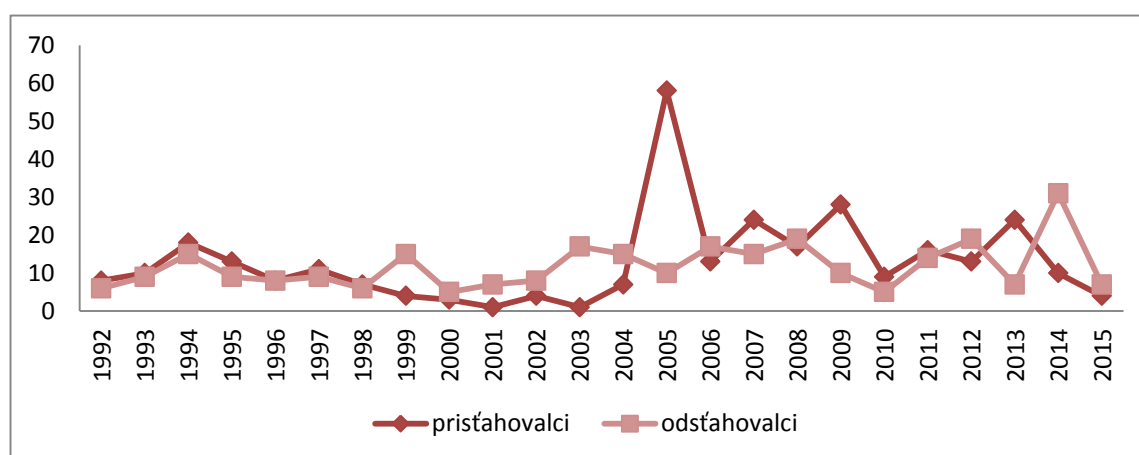
Rok	Úmrtnosť	novo narodení	Prist'ahov.	Odst'ahov.	Stav
1992	10	9	8	6	1
1993	8	11	10	9	4
1994	7	13	18	15	9
1995	12	18	13	9	10
1996	11	15	8	8	4
1997	10	14	11	9	6
1998	15	12	7	6	-2
1999	15	17	4	15	-9

2000	13	13	3	5	-2
2001	12	7	1	7	-11
2002	9	12	4	8	-1
2003	12	9	1	17	-19
2004	11	11	7	15	-8
2005	4	12	58	10	56
2006	12	7	13	17	-9
2007	9	12	24	15	12
2008	16	14	17	19	-4
2009	12	11	28	10	16
2010	10	11	9	5	5
2011	15	16	16	14	3
2012	12	16	13	19	-2
2013	10	9	24	7	16
2014	15	14	10	31	-22
2015	15	6	4	7	-12
	275	289	311	283	prírastok 41



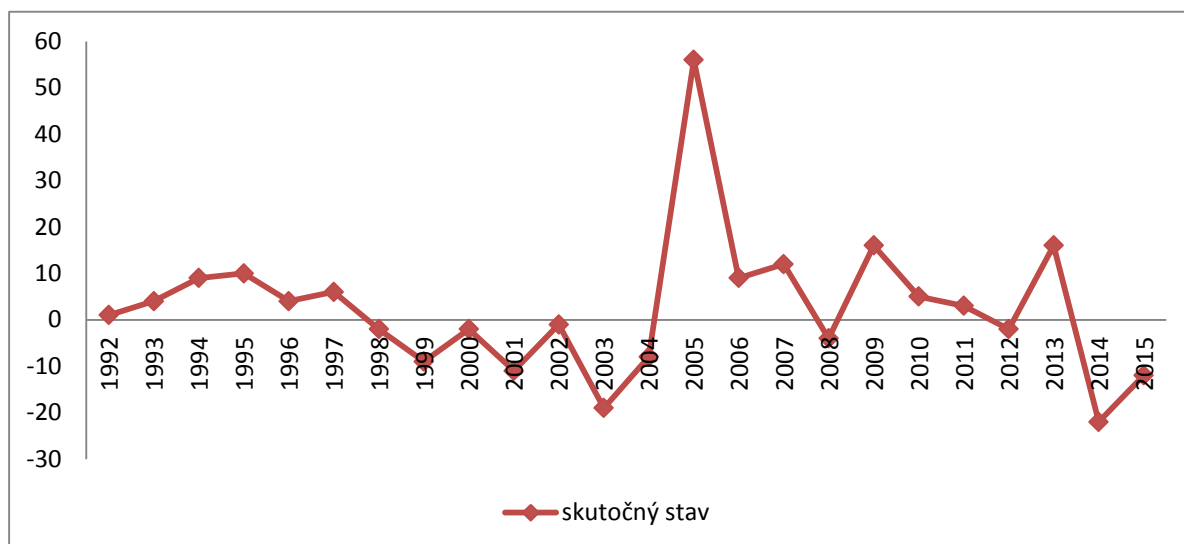
Graf 1 znázorňuje úmrtnosť v obci a novonarodených obyvateľov od r. 1992 až do r. 2015 (k 6.7.)

Úmrtnosť v obci najvýraznejšie stúpala v r. 2008. Najviac novonarodených bolo v r. 1995. Od r. 1992 do r. 2015 zaznamenávame v obci 275 zomrelých a 289 novonarodených. Z týchto výsledkov je tiež zrejmé, že počet obyvateľov za tie roky v obci mierne stúpa.



Graf 2 znázorňuje počet pristahovalcov a odstahovalcov v obci od r. 1992 až do r. 2015 (k 6.7.)

Všeobecne môžeme skonštatovať, že z dlhodobého hľadiska od roku 1992 do r. 2015 (k 6.7.) je migračné saldo obyvateľstva v obci kladné. Najviac pristahovalcov v obci Dolné Obdokovce bolo v r. 2005 a najmenej v r. 2001 a v r. 2003. Najvyšší počet odstahovalcov sa výrazne javí v r. 2014 a najmenej v r. 2000 a 2010. V najbližších rokoch sa očakáva prírastok prisťahovaného obyvateľstva, čo súvisí s celospoločenským trendom sťahovania sa obyvateľstva na vidiek a riešenie otázky finančne dostupného bývania.



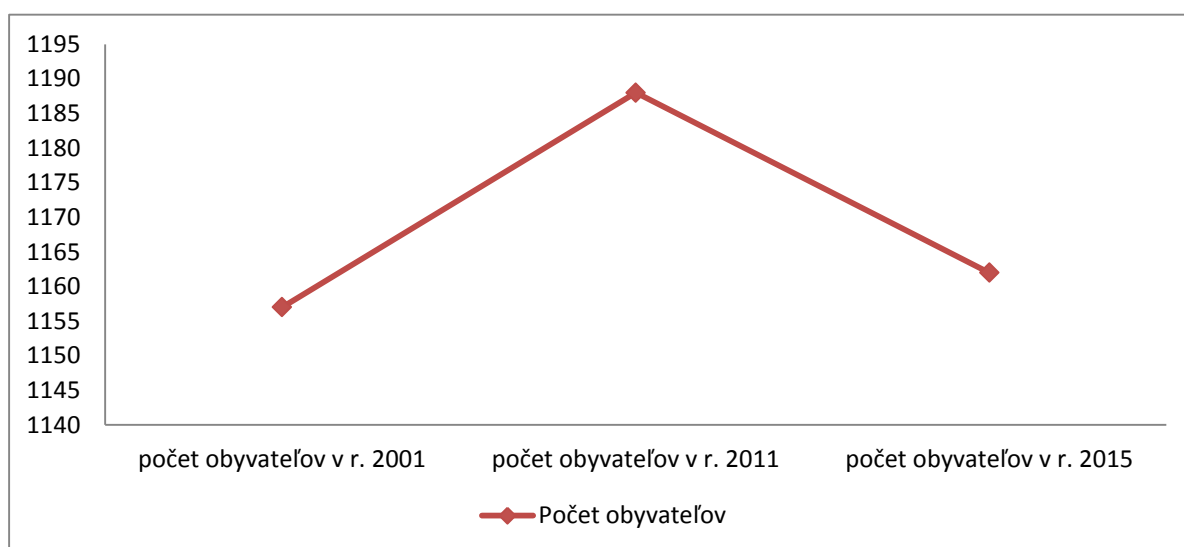
Graf 3 znázorňuje celkový stav migračného obyvateľstva obce Dolné Obdokovce od r. 1992 až do r. 2015 (k 6.7.) Od roku 1992 do roku 1997 počet obyvateľov stúpal, avšak v roku 1998 dochádza k negatívnemu obratu. Pozitívny obrat počtu obyvateľov si môžeme všimnúť až v roku 2005, keď obec umožnila bytovú výstavbu. Týmto poskytla bývanie hlavne mladým obyvateľom. V týchto rokoch sa sem prisťahovali aj obyvatelia, ktorých rodinní príslušníci pochádzajú z obce Dolné Obdokovce. Tento postup je pozitívny pre obec.

Počet obyvateľov v obci s trvalým pobytom (k 6.7. r. 2015)

Kataster	počet	%
muži	576	49,57
ženy	586	50,43
spolu	1162	100,00

Údaje sú k 6.7.2015 a boli poskytnuté z Obecného úradu v Dolných Obdokovciach.

Na porovnanie uvádzame v grafoch počet obyvateľov v obci v r. 2001, v r. 2011 a údaje, ktoré boli poskytnuté obcou k 6.7. z r. 2015. Výsledky znázorňuje nasledovný graf:

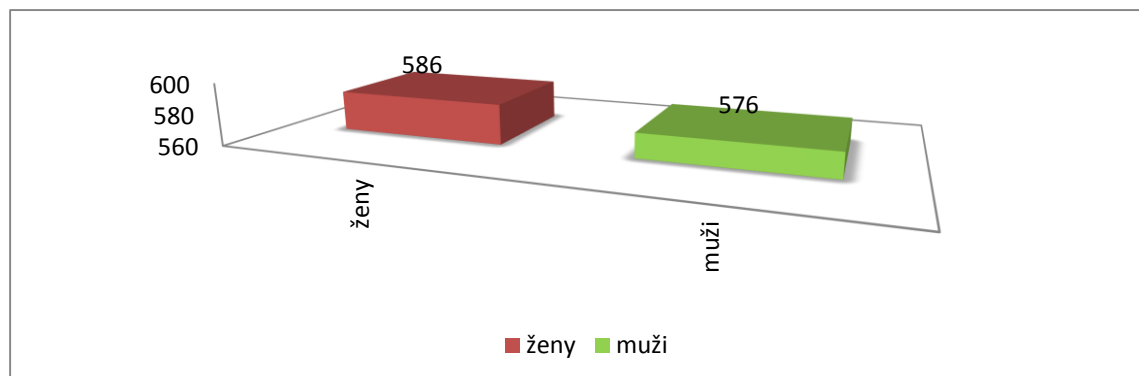


Graf 4 znázorňuje počet obyvateľov v r. 2001, 2011 až v r. 2015 (k 6.7.)

V r. 2001 mala obec Dolné Obdokovce 1157 obyvateľov. V r. 2011 tento počet stúpol na 1188 obyvateľov, avšak už v r. 2015 zaznamenávame negatívne zmeny. Za posledné 4 roky počet obyvateľov v obci Dolné Obdokovce prudko klesá, čo tiež vo veľkej miere ovplyvňuje rozvoj obce na najbližšie roky. Ide o úbytok 26 osôb z celkového počtu obyvateľstva. Hlavným dôvodom poklesu obyvateľstva v rokoch 2011- 2014 v obci môžeme zaznamenať odsťahovanie obyvateľov do miest a okolitých obcí (Nitra, Kolíňany, Jelenec, Klasov), kvôli vhodnejším

podmienkam bývania, resp. do zahraničia za prácou (Anglicko, Rakúsko, Nemecko). V roku 2015 nastáva v obci zmena. Hlavným dôvodom poklesu obyvateľstva je úmrtnosť, do júna 2015 (čiže za pol roka) evidujeme 15 úmrtí. Pozitívnym javom je, že po novom volebnom období (po novembri 2014) nastal väčší záujem obyvateľstva o výstavbu rodinných domov v obci a viac sa zaujímajú o obec aj bývalí obyvatelia, resp. noví prisťahovalci. Pre obec by bolo prospešné, keby začala stavať na týchto faktoch, aby tak v blízkej budúcnosti dosiahla ešte väčší záujem zo strany občanov o obec a rázny rozvoj v obci.

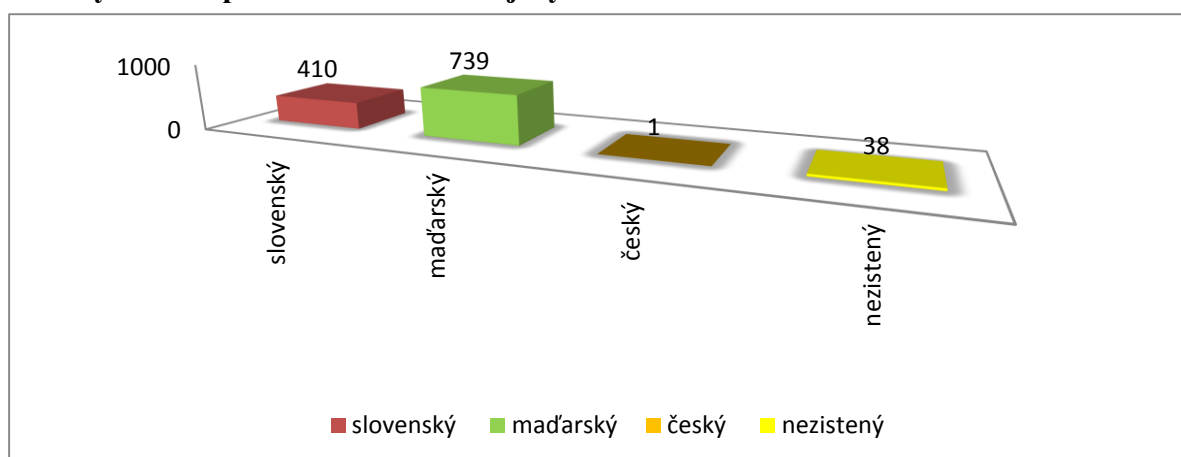
Počet obyvateľov podľa pohlavia



Graf 5 znázorňuje počet obyvateľov podľa pohlavia v r. 2015 (k 6.7.).

V obci v r. 2015 prevláda počet obyvateľov ženského pohlavia, čo predstavuje 50,43% z celkového počtu obyvateľov.

Počet obyvateľov podľa materinského jazyka



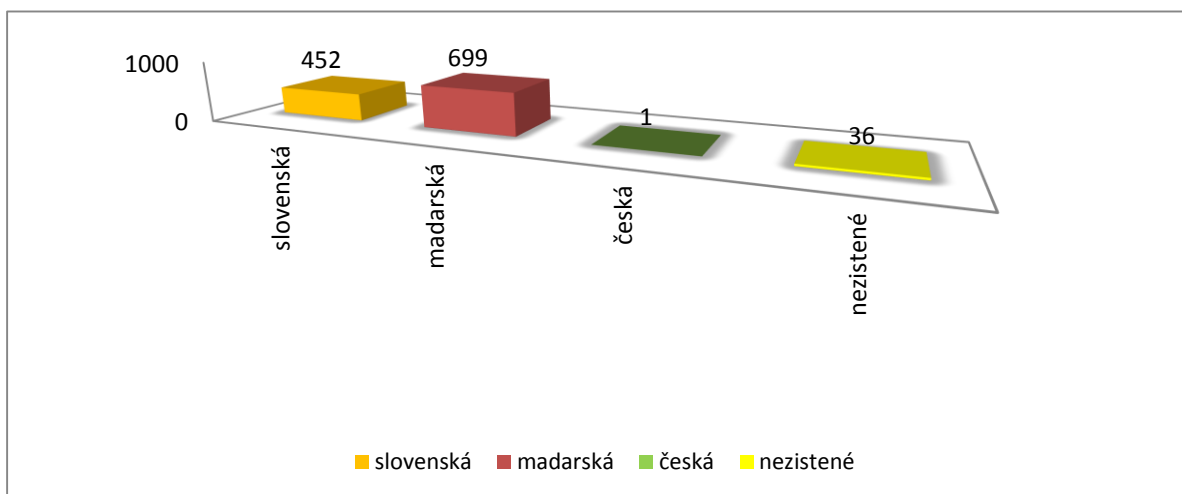
Graf 6 znázorňuje počet obyvateľov podľa materinského jazyka v r. 2011.

Až 739 obyvateľov má materinský jazyk maďarský, čo predstavuje 62,21% z celkového počtu obyvateľstva obce. V obci sa hlásilo 410 obyvateľov k slovenskému materinskému jazyku, čo predstavuje 34,51% z celkového počtu obyvateľstva. K českému materinskému jazyku sa hlásilo 0,08% obyvateľstva. 38 obyvateľov neuviedlo svoj materinský jazyk. Obec Dolné Obdokovce dodnes patrí medzi prevažne maďarské obce Podzoboria, preto je potrebné aj v budúcnosti rátať s dvojjazyčnosťou v obci.

Národnostné zloženie obyvateľstva

Národnosť	počet	%
slovenská	452	38,05
maďarská	699	58,84
česká	1	0,08
nezistené	36	3,03

Údaje pochádzajú zo Sčítania ľudu, domov a bytov z roku 2011.

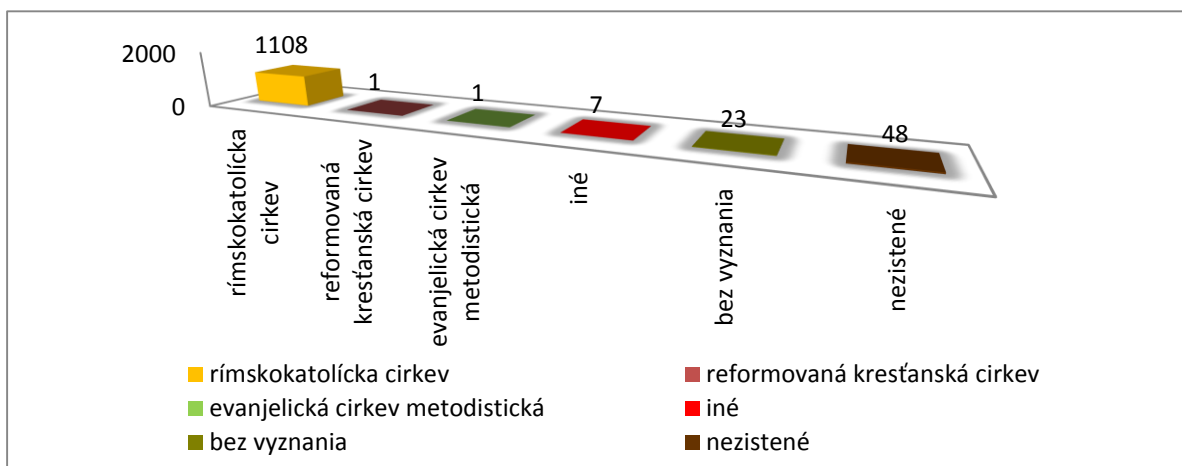


Graf 7 Pri poslednom sčítaní obyvateľstva v r. 2011 sa k maďarskej národnosti hlásila viac než polovica, až 699 obyvateľov, čo predstavuje 58,84% z celkového počtu obyvateľstva v obci. Veľký počet z ostatných obyvateľov tiež hovorí týmto jazykom, avšak sa už nehlásila k tejto národnosti. K slovenskej národnosti sa hlásilo 452 obyvateľov, čo predstavuje 38,05% z celkového počtu obyvateľstva obce. V obci nájdeme aj obyvateľa s českou národnosťou. 36 (3,03%) obyvateľov z celkového počtu obyvateľstva v obci vôbec neuviedlo svoju národnosť.

Náboženské vyznanie obyvateľstva

Vierovyznanie	počet	%
rímskokatolícke	1108	93,27
reformovaná kresťanská cirkev	1	0,08
evanjelická cirkev metodistická	1	0,08
iné	7	0,59
bez vyznania	23	1,94
nezistené	48	4,04

Údaje pochádzajú zo Sčítania ľudu, domov a bytov z roku 2011.



Graf 8 uvádza počet obyvateľov podľa vierovyznania. V obci Dolné Obdokovce je väčšina- až 1108 obyvateľov rímskokatolíckeho vierovyznania, čo predstavuje 93,27% z celkového počtu obyvateľstva. Obyvatelia sa hlásili aj k reformovanej kresťanskej cirkvi a k evanjelickej cirkvi metodistickej. 7 obyvateľov, čiže 0,59% z celkového počtu obyvateľstva má iné vyznanie; 23 obyvateľov, čiže až 1,94% z celkového počtu obyvateľstva je bez vyznania a 48 obyvateľov obce neuviedlo svoje vierovyznanie, čo predstavuje až 4,04% z celkového počtu obyvateľstva obce Dolné Obdokovce.

Priemerný vek obyvateľov obce:

muži	39,35
ženy	44,21
priemer	41,78

V obci je v priemere pomerne mladé obyvateľstvo, v plnom produktívnom veku, čo z hľadiska produktivity práce znamená ekonomický prínos pre obec. Ženy sú o niečo staršie ako muži, čo je dané priemernou vyššou dĺžkou života žien v porovnaní s mužmi.

Štruktúra obyvateľstva- kategorizácia podľa produktivity

	roky	počet	%
predproduktívny vek	0-14	170	14,62
produktívny vek muži	15-65	829	71,34
poproduktívny vek muži	nad 65	163	14,02

Údaje sú k 6.7.2015 a boli poskytnuté z Obecného úradu v Dolných Obdokovciach.

Ekonomicky aktívne obyvateľstvo

muži	415	35,71 %
ženy	385	33,13 %
spolu	800	68,84 %

Údaje sú k 6.7.2015 a boli poskytnuté z Obecného úradu v Dolných Obdokovciach.

V súčasnosti je v obci 62 občanov v produktívnom veku nezamestnaných, čo predstavuje 5,3%. Stratou zamestnania v poľnohospodárstve trpel dlhodobo značný počet obyvateľov. Väčšina z nich sa už adaptovala na súčasné spoločenské podmienky, prešla rôznymi rekvalifikačnými kurzami, zvýšila sa vzdelanostná úroveň v obci a stabilizovala sa ekonomická situácia. Napriek tomu sa v obci sformovali určité sociálne skupiny z dlhodobo nezamestnaných, ktorí sú odkázaní na podporu v nezamestnanosti, alebo sa ocitli v sociálnej sieti. Obec im podáva ruku v podobe zamestnávania v rámci verejno-prospešných prác, kedy v súčasnosti zamestnáva týmto spôsobom cca 22 nezamestnaných.

Bývanie

Vývoj bývania v obci

Obec sa vyvíjala postupne. Zo zachovanej štruktúry zástavby je možné odsledovať jednotlivé vývojové etapy obce. Obec si dodnes zachovala svoj charakteristický obraz vidieckej obce a v tom je jej prioritná hodnota. V architektúre sa uplatnili a udržali regionálne prvky. V obci sú to väčšinou staršie domy, časť bola postavená začiatkom 20. storočia a sú pomerne zachované, čo podporuje vidiecky ráz obce Podzoborskej oblasti. Mnohé staršie objekty však boli v 50. - 60. rokoch 20. storočia prestavané na štvorce, tiež nové domy v tomto období stratili charakteristický pôdorys. Nová parcelácia pomáhala narušeniu tradičnej historickej štruktúry zástavby. Nová výstavba porušuje tradičné hodnoty, do obce sa vnášajú mestské modely a materiály, a to ako v architektúre, tak i v záhradách. Tiež sa pri osadzovaní nových objektov v ulici nedodržiava stavebná čiara, architektúra je nepôvodná, uplatňujú sa katalógové domy, nedodržiava sa sklon strechy, uplatňujú sa nové typy oplatenia, preberajú sa zahraničné vzory a materiály. Z hľadiska turistického ruchu je zachovanie tradičných regionálnych prvkov prioritné. Návrat k tradičnej zástavbe je vhodný. Pri plánovaní nových IBV je potrebné uvažovať so spracovaním architektonickej štúdie či UPD-Z pre zástavbu i parceláciu. Vhodné je tiež konzultovať každý zásah v obci s odborníkmi.

V obci Dolné Obdokovce je spolu 349 domov. Trvale obývaných je 307 domov, z toho sú 2 bytové domy, kde je 44 bytov (domácností). Obyvatelia teda prevažne žijú v rodinných domoch. Neobývaných je 33 rodinných domov. Obec má v súčasnosti 84 pozemkov (stavebný alebo iný pozemok). Od r. 2015 sa obec pustila do vytvárania možností výstavby nových rodinných domov pre mladé rodiny. **Potrebné je vypracovať regulatívy na túto zónu**, aby sa nenarušil charakteristický obraz vidieckej obce. **Vhodné je uvažovať s výstavbou nízkoenergetických domov, čo je v súčasnosti celoeurópsky trend.**

Bývanie vo vidieckej obci nesie so sebou určité špecifiká i kultúrne znaky, ktoré je potrebné pre zachovanie identity obce rešpektovať. Kvalitu bývania tiež výrazne ovplyvňujú vonkajšie

podnety i vlastná politika bývania, a podpora bývania. Tu sa naskytuje možnosť ovplyvniť spokojnosť občanov aj zo strany obce. Pri zvýšení kvality bývania je potrebná komunikácia s odborníkmi na túto problematiku a na základe odborných podkladov vypracovať „stratégiu skvalitnenia bývania“ pre občanov Dolné Obdokovce.



Tradičné drevené okná.

Tradičné drevené okná.

Objekty, ktoré znehodnocujú vidiecky ráz obce, je možné tlmiť výsadbou vzrastlej zelene, tradičnými drevinami, nie drevinami cudzokrajnými, pretože tak by sa ešte zvýraznil cudzorodý prvok v obci. V obci sa objavili domy s nepôvodnou architektúrou (tzv. „podnikateľské baroko“) jednak v historickej zástavbe (čo je na škodu obce, avšak zase nie je ich zatiaľ veľa). V prípade záujmu občanov i naďalej o takúto výstavbu veľkoobjemových objektov (trend je ustupovať od ich výstavby) je možné takéto objekty sústrediť do jednej štvrte a nepovoľovať ich výstavbu v celej obci, aby sa nenarušil výrazne charakter vidieckej obce Dolné Obdokovce.

Kvalitou bývania sa zaoberá „sociológia bývania“ – štúdium vzťahov medzi obydľm a jeho užívateľmi, vzťahov jednotlivcov a skupín v obytnom prostredí, skúmanie dôsledkov obytného prostredia, do ktorého patrí jednak vlastný byt (užšie chápanie bývania), jednak celé obytné prostredie prislúchajúce k bytu, domu (širšie chápanie bývania), ale i celé prostredie v úrovni sídla. Pre dosiahnutie kvalitného bývania je potrebné realizovať sociologický výskum a pripraviť návrhy na skvalitnenie bývania v obci. Bývanie je jedným z najdôležitejších sociálnych procesov z hľadiska ekonomického, ekologického, kultúrneho, technického, ale i sociologického. Kvalita bývania sa odráža tiež v naplnení funkcií bývania: reprodukčná, ochranná, komunikačná, emocionálna, apod.

Ako zachovať identitu obce po strane urbanisticko-architektonickej:

- jednou z možností je pri obnove bytového fondu odkupovanie a rekonštruovanie starších domov či už na bývanie alebo ako chalupy na rekreáciu obcou a po oprave ich opätovne predat'. Prípadne je možné im pridať novú funkciu, napr. obecné múzeum, objekty sociálnej starostlivosti, izby známych osobností, múzeum folklórneho súboru „Menyecskekórus“, sídlo mimovládnej miestnej organizácie, zriadiť „čajovňu zdravia“ apod. Tým sa zabezpečí, že objekty si udržia tradičnú architektúru, zachovajú sa regionálne prvky, apod.
- ďalšou možnosťou je **stanoviť regulatívy pre všetkých občanov, ktorí budú objekty rekonštruovať**, a to i v prípade, že sú v ich vlastníctve. Nie je pravda, že občan si môže na svojom pozemku robiť to, čo on chce. Ak býva v hodnotnom prostredí, potom sa tomuto prostrediu musí i prispôbiť.
- pri plánovaní novej výstavby je **vhodné spracovať urbanistickú štúdiu s vizualizáciou budúcich objektov**, pričom je možné požiadavky na architektúru objektov vopred dohodnúť s príslušným architektom. **Výstavba objektov a štruktúra zástavby v obci môže ráz vidieckej obce a krajinný obraz zhodnotiť alebo znehodnotiť. S týmto**

vedomím je potrebné pristupovať k plánovaniu i povoľovaniu stavieb. Za vývoj je zodpovedné zastupiteľstvo obce.



Rodinný dom Silvestera Gyepesa pred rekonštrukciou. Majiteľ domu podporuje zachovanie tradičnej architektúry v obci, preto má v pláne ľudový dom obnoviť v duchu tejto architektúry.



V rodinnom dome sa ešte zachovala pec, ktorú má v pláne majiteľ tiež zachovať.



Kontrast v architektúre je problém od 60.rokov. Zjednocujúcim prvkom by mohli byť ploty a predzáhradky, čo ale nie je. Novostavba úplne zdeformovala výzor ulice. Chýbajúca predzáhradka, resp. niektoré materiály úplne oddeľujú túto časť ulice od historickej časti.



Bytová výstavba zaznamenáva dezurbanizáciu vonkajšieho priestoru a nevhodné formy stavieb väčšinou s plochými strechami, trojdielnymi oknami a brizolitovou fasádou. Rodinné domy pochádzajú z druhej polovice 20. storočia.

Školstvo a vzdelanosť

Materská škola Dolné Obdokovce: V obci Dolné Obdokovce sa v súčasnosti nachádza Materská škola s počtom žiakov 39. Vymenovanou riaditeľkou materskej školy je v súčasnosti Blanka Bencová. Objekt materskej školy spoločne s objektom základnej školy sa nachádza vo vyhradenom areáli, ktorý susedí s kostolom. Súčasťou tohto areálu je školský dvor a záhrada, ktorá je vybavená pieskoviskom a hračkami pre vonkajší pobyt detí. Materská škola je už 3 roky dvojtriedna. Poskytuje celodennú výchovnú starostlivosť deťom vo veku od 3 do 6 rokov a deťom s odloženou povinnou školskou dochádzkou. Materská škola poskytuje deťom aj možnosť poldenného pobytu. Proces výchovy a vzdelávania v materskej škole v Dolných Obdokovciach prebieha v súlade so štátnym vzdelávacím programom. Podrobne je rozpracovaný v školskom vzdelávacom programe – „Zvedavé slniečka“. V školskom vzdelávacom programe sú aplikované a rozpracované základné predmety, ktoré sa v materskej škole vyučujú, sú to:

Rozvíjanie poznania, Pracovná výchova, Výtvarná výchova, Literárna výchova, Jazyková výchova, Matematické predstavy, Hudobná výchova, Telesná výchova. Inštitúcia už asi 2 roky vlastní interaktívne tabule pre deti. V materskej škole sa každoročne organizuje krúžok oboznámenia sa s anglickým jazykom a slávnostná „Rozlúčka so škôlkou“ pre deti, ktoré odchádzajú do prvého ročníka základnej školy. Na túto oslavu sú pozvaní rodičia, deti predvedú krátky program, v rámci toho je slávnostné odovzdávanie osvedčení o ukončení predprimárneho vzdelávania, a ostatné deti dostanú farebné diplomy. Materská škola sa tiež zapája do rôznych programov, ako napr. „Školské ovocie“ financovaných zo zdrojov Európskej únie. Budova materskej školy je pred rekonštrukciou a areál tiež. Obec má v pláne doplniť areál hracími prvkami pre deti do 6 rokov.

Základná škola Dolné Obdokovce: Základná škola v obci je zriadená Obecným úradom v Dolných Obdokovciach ako málotriedna škola s 26 až 28 žiakmi. Riaditeľkou základnej školy je Mgr. Valéria Brathová. Budova školy bola v posledných rokoch rekonštruovaná. Škola má 2 slovenské, 1 maďarskú triedu a jednu triedu školského klubu detí. V mimo vyučovacích hodinách sa žiaci sústreďujú v školskom klube detí. V priebehu školského roka sa deti zúčastňujú rôznych literárno-umeleckých, výtvarných, hudobných, športových či iných súťaží. Základná škola v Dolných Obdokovciach každoročne úspešne reprezentuje obec na súťaži Hviezdoslavov Kubín, na súťaži v umeleckom prednese poézie a prózy Mihálya Tompu, na spevackej súťaži Slávik Slovenska a v súťaži Poznaj slovenskú reč, ktorej sa zúčastňujú žiaci z maďarských škôl. Medzi aktivitami žiakov Základnej školy v Dolných Obdokovciach nemôže chýbať ani zdravotný krúžok, v rámci ktorého sa žiaci môžu zúčastniť aj súťaže. Túto aktivitu organizuje Červený kríž. Ďalšou zaujímavou aktivitou v rámci školy je tanečný krúžok moderného tanca. Na príprave súťažiach sa podieľa celý kolektív pedagogických pracovníkov. Škola sa aktívne zapája aj do mimoškolských podujatí organizovaných obecným úradom. Tak sa stalo aj posledný rok, v decembri 2014, keď spoločným úsilím usporiadali Dobročinné vianočné trhy pred kostolom. Výňatok z darov bol venovaný Materskej a Základnej škole v Dolných Obdokovciach.

Súkromná stredná odborná škola s VJM- Magyar Tannyelvű Magán- szakközépiskola: V obci Dolné Obdokovce sa nachádza aj Súkromná stredná odborná škola s vyučovacím jazykom maďarským, ktorá vznikla v r. 2000 za účelom podporiť vzdelávanie v maďarskom jazyku na Slovensku.



Dnes školu navštevujú žiaci z 9 okresov a z 50 obcí Slovenska. Riaditeľom strednej školy je v súčasnosti PhDr. Béla Hajtman. Táto škola poskytuje žiakom úplné stredné odborné vzdelanie dosiahnuté pomaturitným kvalifikačným štúdiom v odbore Podnikanie a v odbore Cestovný ruch. Na škole sa vyučujú predmety ako napr. ekonomika, podnikanie, manažment, marketing, právo, hospodárske výpočty, podnikateľská komunikácia, účtovníctvo, podnikateľské

poradenstvo, služby cestovného ruchu, geografia cestovného ruchu, reklama a propagácia, jazyky (anglický, nemecký, maďarský, slovenský). Stredná škola v Dolných Obdokovciach zachováva partnerské vzťahy so zahraničným gymnáziom z Maďarska - „Bolyai gimnázium Szombathely“, s ktorým spolupracuje na spoločných projektoch.

	
<p><i>Stredná škola je nositeľom medzinárodného certifikátu IES- International Education Society-London, uznávaným v zahraničí. Tento certifikát umožňuje žiakom širšiu spoluprácu ako na domacom, tak aj na zahraničnom trhu a potvrdzuje úroveň vzdelania uznávaného aj v zahraničí, nie iba na Slovensku. (Foto: Zdroj: www.sssp.sk)</i></p>	

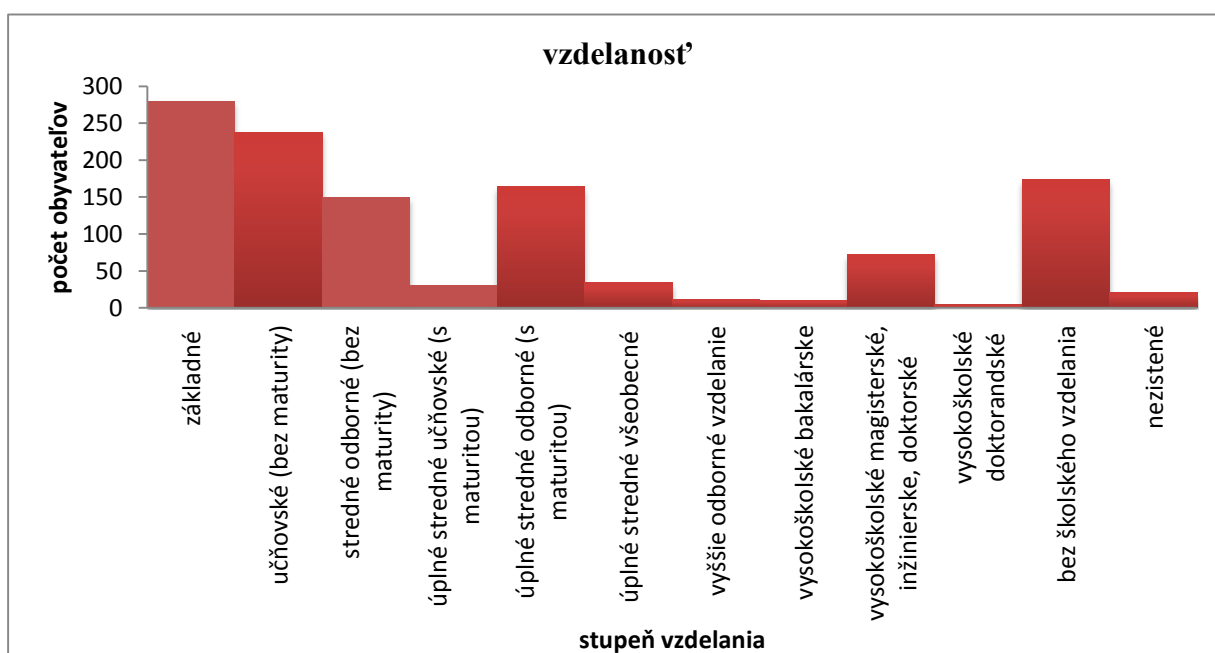
K strednej škole patria 2 internáty, jeden z nich sa nachádza pri škole a druhý je súčasťou ranča.



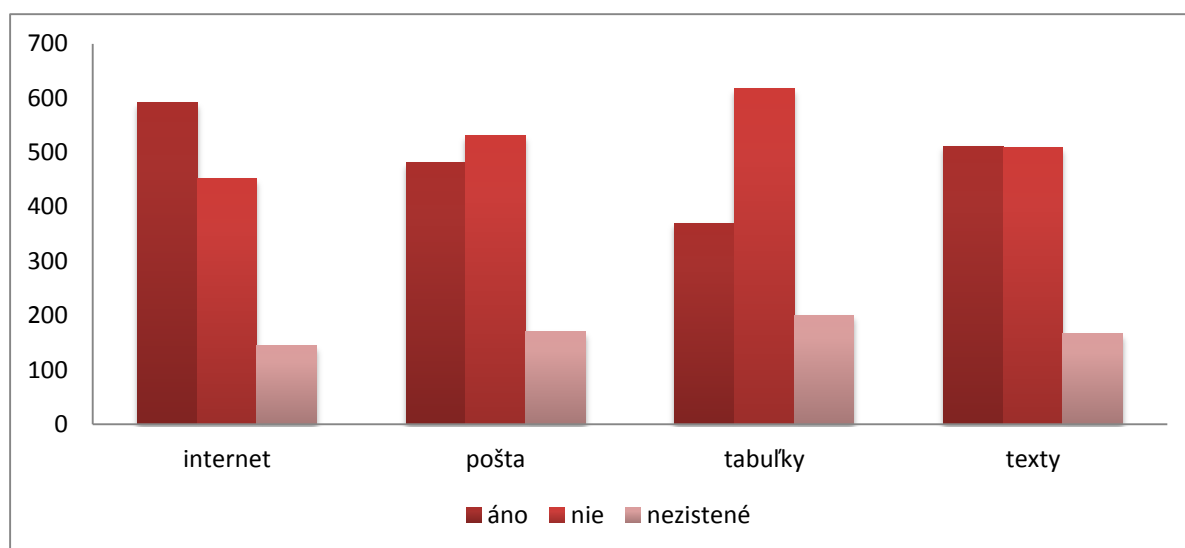
1. Internát pri strednej škole. 2. internát na ranči (Foto: zdroj: www.sssp.sk)

Vzdelanostná štruktúra obyvateľstva

Stupeň vzdelania	Počet obyvateľov	%
Základné	280	23,57
Učňovské (bez maturity)	238	20,03
Stredné odborné (bez maturity)	150	12,63
Úplné stredné učňovské (s maturitou)	30	2,53
Úplné stredné odborné (s maturitou)	164	13,8
Úplné stredné všeobecné	34	2,86
Vyššie odborné vzdelanie	11	0,93
Vysokoškolské bakalárske	10	0,84
Vysokoškolské magisterské, inžinierske, doktorské	72	6,06
Vysokoškolské doktorandské	4	0,34
Bez školského vzdelania	174	14,65
Nezistené	21	1,77



Údaje pochádzajú zo Sčítania ľudu, domov a bytov z roku 2011.



Graf 11 internet používa 49,8% obyvateľov, elektronickú poštu 40,8%, tabuľkami pracuje 31,1% a s textami 43,1% obyvateľov obce. Nepoužíva internet 38% obyvateľov, elektronickú poštu 44,8%, 51,9% nerobí s tabuľkami a 42,8% obyvateľov nerobí s textami. Až 684 obyvateľov vôbec neuviedlo tieto informácie.

Údaje pochádzajú zo Sčítania ľudu, domov a bytov z roku 2011.

Kultúra a subjekty pôsobiace v obci

Obec je veľmi bohatá na národopisné tradície. Jej ľudovo – umelecká identita si zachovala vzácne starobylé črty (ľudové piesne a balady, vyšívanie, maľovanie kraslíc atď.). Svoju nevšednú atmosféru mali aj civilné slávnostné chvíle, či už to bolo narodenie dieťaťa, jeho krst, prvé sväté prijímanie. Tieto udalosti sú medzi obyvateľstvom stále živé a dodržiavajú sa podľa starých zvykov. Významným sviatkom pre dospelávajúcu mládež bolo prijatie chlapcov medzi mládencov. Najväčšou udalosťou v obci bola svadba. Smutné, ale svojrázne boli pohreby. Bohatá je tunajšia tradícia ľudových piesní, ktoré s veľkým úspechom doma i v zahraničí interpretuje ženský zbor „Menyecskekórus“. Tunajšie ľudové tradície zachovával v minulosti aj detský folklórny súbor Nezábudka (Nefelejcs) a dychový orchester Bodočanka, tieto organizácie

však už dnes nefungujú. Slávna sólová speváčka obce, Helena Holeczová sa teší popularite rovnako na domácich javiskách ako aj v zahraničí.

Ľudový kroj sa dosť líši od ostatných krojov Podzoboria. Menší chlapci a dievčatá nosili rovnaké ošatenie, dlhú košeľu - šubu, ktorá sa zapínala vzadu. Až neskôr, od školských rokov sa ich ošatenie líšilo. Dievčatá a ženy nosili podobný odev. Od iných krojov sa tunajší kroj líšil hlavne farbou, prevládala čierna farba. Vyskytovali sa tu tri druhy ženských košiel. Jemné košele s výšivkami sa nosili vo sviatočné dni, košele z hrubého plátna sa nosili vo všedný deň, na prácu a slúžili aj ako nočné košele. Na košeliach sa nosili kabátiky - ubboň. Nosilo sa viacero spodných sukní, na ktoré sa obliekala vrchná sukňa bohato zdobená našitými stuhami. Zvláštnosťou tohto kroja bolo, že zo spodných sukní len z jednej prečnievala čipka. Na vrchnú sukňu sa obliekala zástera lemovaná našitými stuhami. Ženy na hlave nosili čepiec, prípadne do kostola stále nosili aj náplecnú šatku. Slávnostnou obuvou boli kožené čižmy. Oblečenie mužov bolo v podstate totožné pre celé Podzoborie: čierne nohavice, biela vyšívaná košeľa, krátky kabát a v chladných mesiacoch dlhý kabát, kožené čižmy slávnostnou obuvou. Na hlave sa nosil čierny klobúk. Mladucha bola oblečená v čiernych slávnostných šatách, na hlave mala farebnú partu zhotovenú. Na prácu a vo všedný deň sa všeobecne nosil odev z hrubého plátna.



Ženský zbor „Menyecskekórus“ Dolné Obdokovce. Po vystúpení na festivale „Stretnutie generácií“ v Koliňanoch.

Nárečie je palócske - polovecké. Kalendárové a rodinné zvykoslovie obsahuje archaické elementy. K sviatočným dňom sa viažu zaujímavé, dodnes zachované ľudové obyčaje, napr. k Sv. Lucii, Vianociam, fašiangom, Kvetnej nedeli a pod. Obci chýba vlastná kronika, do ktorej by sa zapisovali významné udalosti v živote obce.

Divadlo: duch kultúry je základom nemotného kultúrneho dedičstva. Cez kultúru sa formujú spoločnosť i národ. Kultúrny život v obci pestovali najmä učitelia s mládežou. Divadlu sa venovala ešte v minulosti skupina mladých, ale dnes sa už táto tradícia nezachováva. Bolo by vhodné to obnoviť.

Kultúrny dom a Obecný úrad v Dolných Obdokovciach: Kultúrno - administratívnym centrom obce je v súčasnosti budova kultúrneho domu, postavená v roku 1957 - 1961, v ktorej má svoje priestory i Obecný úrad v Dolných Obdokovciach. Je to prízemná obdĺžniková budova s poschodovou strednou časťou. V rokoch 2011- 2013 prešla táto budova rekonštrukciou, obnovený bol z dotácií Slovenskej inovačnej a energetickej agentúry. V časti kultúrneho domu

sa organizujú podujatia, ako napr. plesy, dni matiek, jubilejné oslavy, svadby, spomienkové slávnosti, zasadnutia obecného zastupiteľstva a pod.

Kultúrno-rekreačné centrá: k týmto centráм patria objekty a plochy, ktoré slúžia obyvateľom na rekreáciu, šport, resp. kultúrne podujatia. Telovýchovná jednota bola vybudovaná v rokoch 1976 - 1980 spoločne s tanečnou plochou a javiskom v prírode-amfiteátr. K amfiteátru sa v r. 2011 dobudovala strešná konštrukcia, ktorá bola financovaná z dotácií LEADER. Areál je obľúbeným miestom domácich, keďže každým rokom sa tu konajú kultúrne podujatia pre všetky generácie. Okolie amfiteátra vyplňa zelená plocha, kde sú umiestnené stoly a lavičky a nájdeme tu i voľné parkovacie priestory. Na to nadväzuje obecný bar a ihrisko. Areál sa nachádza na vyvýšenom teréne pri lesných porastoch, čo umožňuje príjemné odreagovanie sa obyvateľov obce v príjemnom tieni. Je potrebné dodať, že o zelené plochy v okolí amfiteátra sa obec za tie roky starala iba minimálne, čo znamená, že **do budúcnosti by bolo potrebné naplánovať väčšiu revitalizáciu (rekonštrukciu) tejto športovo rekreačnej oblasti.**



Kultúrny dom s Obecným úradom v Dolných Obdokovciach postavený v rokoch 1957 - 1961



Rekreačno- športový areál v obci- Amfiteáter postavený v rokoch 1976 – 1980.



Obecný bar pri ihrisku.



Športový areál- ihrisko.

Mimovládne organizácie v obci

Ženský zbor „Menyecskekórus“: zakladateľkou združenia zaznamenávame v r. 1972 Júliu Balabánovú, ktorá bola v tých rokoch zároveň aj učiteľkou v Dolných Obdokovciach. Určitý čas bola členkou zboru. Na začiatku mal zbor 12 členov, v súčasnosti je tomu tiež tak. Každý druhý rok sa zbor zúčastňuje rôznych súťaží ako napr. „Tavaszi szél vizet áraszt“, „Bíborpiros szép rózsá“ a pod. Predsedkyňou zboru je v súčasnosti Helena Holeczová, ktorá prebrala vedenie zboru po p. Balabánovej. Ženský zbor v Dolných Obdokovciach sa zúčastňuje rôznych vystúpení a predstavení napr. aj v zahraničí (Debrecen, Balaton, Tatabánya) v okolí podzoboria i v ostatných okresoch Slovenska. Sú vlastníčkami mnohých ocenení, ako napr. čestné diplomy „Arany páva díj“ alebo „Vass Lajos díj“. Predsedkyňa Helena Holeczová, ako sólistka sa zúčastnila aj ďalších súťaží v Podzoborí, kde získala ocenenia ako napr. „Nívódíj“ a dostala cenu „Majster ľudového umenia“.

Spolok priateľov vína - Borbarátok társulata: Kultúrny život „Bodočanov“ obohacujú podujatia a rôzne aktivity tunajšieho Spolku priateľov vína (Borbarátok társulata). Každoročne organizujú plesy, ochutnávku vín a zapájajú sa aj do aktivít, ktoré organizuje obec. Organizácia vznikla v r. 2009 za účelom zachovať tradičné pestovateľské postupy viniča a produkciu vína v tomto okolí. V súčasnosti je spolok jedným z najlepšie fungujúcich organizácií v obci. Členmi organizačného výboru sú: Ing. Gejza Varga, ktorý je aj predsedom združenia; ďalej Bene Ladislav- kontrolór, Gyepes František- podpredseda združenia, Gyepes Patrik- pokladník, Gyepes Pavel, Ing. Brath Miroslav, doc. Ing. Alexander Fehér, PhD., Szabó Silvester, Mgr. Gálik Peter. Väčšina členov pochádza z obce Dolné Obdokovce. Spolok má v súčasnosti viac než 40 členov.

Poľovnícky zväz: v obci Dolné Obdokovce založili v minulosti aj poľovnícky zväz, no v súčasnosti je toto združenie menej aktívne. Zo stavieb si zaslúži pozornosť drevená chata poľovníckeho združenia. Budova je dodnes k dispozícii a pekne zapadá do lesného prostredia. Slúži na oddych a posedenia miestnych poľovníkov.

Regionálne združenie Podzoborských obcí: Zoboralji Községek Regionális Társulása (maď.)- obec Dolné Obdokovce je súčasťou Regionálneho združenia Podzoborských obcí, ktoré bolo založené v r. 1993. Toto združenie spája obyvateľov nasledovných obcí: Kolíňany, Žirany, Jelenec, Štitáre, Nitrianske Hrnčiarovce, Pohranice, Dolné Obdokovce, Klasov, Branč, Veľký Kýr, Veľký Cetín, Malý Cetín a Čechynce. Tieto obce tvoria rámec maďarských obcí Podzoboria, ktoré si dodnes zachovali podobnú kultúru, zvyky a tradície, ľudovú architektúru i ľudové kroje. Napriek tomu, že typická architektúra sa pomaly z územia vytráca, je možné nájsť po obciach niekoľko pomerne zachovalých príkladov pre oblasť typického ľudového staviteľstva (ľudové domy v Pohraniciach, sedliacke domy pochádzajúce zo začiatkov minulého storočia v obci Dolné Obdokovce, Kolíňany a v neposlednom rade v Žiranoch).

Regionálne združenie Dolná Nitra, o. z.: obec je členom Dolnej Nitry, ktorá v súčasnosti sídli v Golianove. Územie Dolnej Nitry spája celý rad spoločných črt. V rámci tohto združenia sa jedná o jazykovo zmiešané územie ako dôsledok prelínania dejín dvoch národov Slovákov a Maďarov. Nechýbajú ani spoločné regionálne prvky v kultúre, odievaní či v tradičnej štruktúre zástavby a v oblasti architektúry. Ďalším významným prvkom v krajine sú historické štruktúry využívania krajiny s dlhou tradíciou poľnohospodárstva a vinárstva s tradičnými vínnymi domčekmi – hajlochmi týchto obcí. Obec v rámci tohto združenia spolupracuje s obcami ako: Pohranice, Klasov, Golianovo, Malý a Veľký Lapáš, Malé a Veľké Chyndice, Čechynce, Malý a Veľký Cetín, Vinodol, Babindol, Paňa, Lúčnica nad Žitavou, Melek, Žitavce. Územie Dolnej Nitry je takisto reprezentované aj v zahraničí.

Šport

Obec má funkčné futbalové ihrisko. Okrem toho má aj jednu nefunkčnú plochu, ktorá je ale v dezolátnom stave. Obec má v pláne túto plochu rekonštruovať na multifunkčnú pre loptové hry. Telovýchovná jednota v súčasnosti v obci Dolné Obdokovce nie je, bolo by vhodné považovať na vzniku takejto jednoty. Futbal je i naďalej základnou športovou disciplínou v obci. **Vhodné by bolo** pri dobudovaní športovo rekreačného areálu v Dolných Obdokovciach **myslieť aj na športové centrum**, ktoré okrem úspešných športových aktivít bude rozvíjať i netradičné a nové druhy športu a rekreácie, a to až recesného typu, ktoré by priťahli mladých odvážlivcov aj z okolitých dedín. Napr.

- loptové hry na multifunkčnej ploche
- lukostrelbu (vybudovať tréningový areál pre národné mužstvo)
- cyklotrail, mototrial (vybudovať umelé terénne podmienky a halu pre tréning)
- lezenie na umelej stene
- súťaž v streľbe na papierové ruže
- kolky, bowling, petanque
- hod kameňom a iné rekreačno-športové aktivity s vtipom a recesiou.

Služby v obci, stav a potenciál

Služby v obci:

V budove KD sa v pivničnej časti nachádzajú voľné priestory, ktoré by bolo vhodné vyplniť nejakými službami. Obec v súčasnosti má na pláne vytvoriť tam telocvičňu pre mladých, avšak tento návrh je zatiaľ iba vo výhlade. Obec poskytuje priestor pre umiestnenie kolotočov, trhoviska a iných prenosných či dočasných objektov. Priestor pre kolotoče poskytuje na ploche pri obecnom parku, a v okolí bytovej výstavby, pred vstupom do športovo-rekreačnej oblasti. Pre trhovisko je vyhradená plocha pred OcÚ, zatiaľ iba dočasná. Priestor medzi športovo-rekreačnou oblasťou- OcÚ- zastávkou SAD a kostolom je vhodné upraviť na prirodzené centrum obce na základe urbanisticko-architektonickej štúdie s variantným riešením a prerokovaním s občanmi. Následne budú spracované vykonávacie projekty. Súčasťou riešenia bude i trhovisko.

Služby nekomerčného typu: zariadenia pre deti (škôlka, škola)

Služby komerčného typu: poľnohospodárstvo, drevárstvo, lesníctvo, stolárstvo, autodoprava, služby v stavebníctve, auto opravárske služby, pohostinstvo, bar pri ihrisku, ubytovacie služby, kaderníctvo, cukrárstvo, reklamné a marketingové služby, čistiace a upratovacie služby – chýbajúce služby je potrebné podporiť, aby obec disponovala širokou škálou služieb.

Predajňa rozličného tovaru a obecná knižnica - v budove OcÚ

V obci sú v súčasnosti ubytovacie a stravovacie služby iba na ranči, ktorý je súkromným areálom a slúži hlavne pre turistov. Pri predpokladanom rozvoji turizmu je potrebné túto činnosť podporiť a vytvoriť aj ďalšie priestory na stravovanie sa pre obyvateľov obce.

Po stránke dostupnosti služieb obec nedostatočne reaguje na potreby obyvateľov. V obci nie je automat, bankomat, pobočka žiadneho peňažného ústavu, poisťovne ani inej inštitúcie poskytujúcej služby obyvateľstvu.

Tiež v obci nie je možnosť kúpy suvenírov, tradičných výrobkov, tradičných jedál, ale nie je možné získať ani informácie o obci priamo v informačnom centre, v obci chýba turistická informačná kancelária.

V obci chýbajú i také služby, ako je krajčírstvo, obuvník, kováč, možno vývarovňa pre starších ľudí apod. Jednoznačne je vhodné podporiť živnostníkov a zakladanie nových živností.

V obci chýba tiež fyzicky informačný systém, ktorý by navigoval návštevníkov k Obecnému úradu, pošte, kaštielu, vodnému mlynu, informoval o názvoch ulíc apod. Vhodné je zriadiť informačné centrum a ekologicko-poradenské či ekonomicko-poradenské centrum vo vzťahu k podpore ekologického hospodárenia či k podpore podnikania. Toto centrum môže byť k dispozícii vo vybraných dňoch po dohode s vedením obce.

Ďalej v obci chýba vlastná obecná polícia, hasičský zbor s požiarou zbrojnicou, pošta a pod. Zdravotná starostlivosť: zdravotné stredisko je v Pohraniciach, poliklinika je v Nitre, čiže dostupnosť je pomerne dobrá. V obci však žije prevažne staršia generácia, často imobilní občania, ktorí by asi privítali kvalitnejšie sociálne služby. Do obce v súčasnosti žiaden lekár neprichádza. Ambulantná starostlivosť by mohla byť poskytovaná aspoň počas vybraných dní v týždni, vzhľadom na počet starších obyvateľov v obci. Lekáreň sa tiež nachádza najbližšie v Pohraniciach. Možno by najmä starší ľudia mohli mať možnosť konzultácií s farmaceutmi i v obci, ak by nebolo možné získať lekára, ktorý by bol ochotný prichádzať do obce.

Pohrebné služby: zabezpečované sú cez Správcov cintorína, ktorí majú sídlo v Nitre. Možno by bolo vhodné zriadiť vlastnú pohrebnú službu vrátane viazania pietnych kytíc, kamenárstva apod.

Dopravné spojenie z obce je možné do Pohraníc, Hostovej, Čeladíc a do Nitry. Pri cestovaní ďalej je potrebné v Nitre prestupovať. Vhodné by bolo zriadiť autobusovú dopravu najmä do Čeladíc a do Veľkého Lapáša. Z hľadiska dopravného systému je potrebné tiež riešiť autobusové zastávky po stránke funkčnej i estetickej a výbočiská pre autobusy. Parkovacích miest je v obci v súčasnosti nedostatok, i keď miesto na zriadenie parkovísk je dosť. Vhodné je spracovať dopravnú štúdiu obce, ktorá by vyriešila i tento problém.

Kvalita prostredia z hľadiska zelene: okolo objektu OcÚ sa nachádza voľná plocha s bylinným porastom a živým plotom. Táto plocha poskytuje priestor na vytvorenie obecného parku alebo kvalitného centra obce s vybavenosťou. Ďalšiu zeleň je možné budovať v niektorých starších uličných priestoroch, pri moste, pri škôlke a škole, vo výrobných areáloch, v záhradách. Vhodné je výstavbu plôch zelene riešiť projekčne a realizovať vlastnou záhradníckou firmou pôsobiacou v obci, ktorá by zároveň realizovala v budúcnosti i údržbu plôch zelene, prípadne by túto službu poskytovala i občanom obce.

Anketa ukázala, že občania sú spokojní/nespokojní s viacerými službami v obci:

Pozitívne hodnotenie: Respondenti boli najviac spokojní s organizovaním kultúrnych a športových podujatí na verejných priestranstvách obce. Vidia snahu spolkov o vytvorenie spoločenského života a pozitívne hodnotia aj služby, ktoré ponúka základná aj materská škola. Respondenti oceňujú aj dobročinné akcie obce, ako napr. Vianočné trhy v r. 2014, ktoré zorganizovala obec hlavne preto, aby finančne pomohla lokálnej základnej a materskej škole. Občania si tento čin zapamätali a boli spokojní s prístupom. Informovanosť - formu komunikácie s občanmi prostredníctvom internetu tiež považujú občania za pozitívum, to tu doteraz nebolo. Do tejto kategórie zaradili občania aj služby obce, triedenie a odvoz komunálneho odpadu v obci. Pre občanov sú dôležité aj potravinové či nepotravinové služby, ktoré ponúkajú podnikatelia - domáci občania. Respondenti naznačili, že sú spokojní aj so službami, ktoré ponúka firma Drevar, ktorá podniká vo výrobní oblasti. Niektorým občanom sa páčili všetky služby, ktoré obec ponúka.

Negatívne hodnotenie: Respondenti uviedli, že v obci nie sú žiadne služby, resp. že ich je nedostatok, alebo prejavuje sa nekvalita prístupu. Naznačili, že im chýba pošta, lekár, kaviareň, pizzeria, zmrzlináreň, verejné stravovacie zariadenie, dom sociálnych služieb pre starších. **Respondenti neboli spokojní s prevádzkou baru resp. s udržiavaním okolia, so slabou obchodnou sieťou a absenciou nefajčiarskej časti v existujúcich podnikoch;** taktiež s verejnou dopravou, chýbajúcimi chodníkmi a cestami (pred rodinnými domami resp. cesty do okolitých dedín). Niektorým chýba kanalizácia, čistota v obci. Je potrebné zistiť, prečo sa občania vyjadrili tak negatívne. Je nutné riešiť služby v obci a viesť s občanmi dialóg. To je úlohou obce.

Obec môže podporiť aj iné služby v obci pre svojich občanov, napr.

- zriadiť firmu pre upratovanie domácností i organizácií – ak občania zväčša odchádzajú za prácou a vracajú sa večer, potom pomoc pri domácich prácach zrejme uvítajú. Tiež je v obci značný počet starších ľudí, ktorí by možno upratovacie služby uvítali. Firma však musí mať preverených zamestnancov a poistenie každého zamestnanca.
- o cintorín by sa obec mohli starať občania obce, ak by založili podnikateľský subjekt za týmto účelom. V súčasnosti má v starostlivosti pohrebničné služby viac firiem (z Nítry, Vrábľa, zo Zlatých Moraviec a pod.), možno by nebolo zlé zriadiť iba jednu pre túto obec.
- uvažovať s prenajatím rodinného domu (možno nevyužitého objektu v budúcnosti) pre zriadenie domov dôchodcov, resp. pre rôzne kreatívne aktivity tu fungujúceho folklóru. Bolo by vhodné, **uvažovať s opätovným chovom kačíc a husí** a ich následným spracovaním na tradičné a registrované výrobky. K tomu by obec mohla zaradiť aj **pečenie tunajších tradičných koláčov, zákuskov, šišiek.**

Poskytovaním služieb by sa tiež zvýšila zamestnanosť v obci i spokojnosť občanov so službami.

HOSPODÁRSKA OBLASŤ

Ekonomicko-podnikateľské prostredie obce

Pôda aj keď bola úrodná, nedokázala vyživiť viacčlenných roľníkov, preto chodievali obyvatelia do iných miest, aj do zahraničia. Začiatkom 20. storočia vďaka kvalitnej pôde životná úroveň zodpovedala lepšiemu priemeru na Slovensku, väčšina obyvateľov sa venovala poľnohospodárstvu. Po I. svet. vojne bolo až 80% domov pokrytých slamou. Domy boli z nabíjanej hliny, alebo zo surovej tehly. Väčšina obyvateľov pracovala na miestnom veľkostatku ako „bíreši“. V rokoch 1924, 1931 a 1947 bolo viac týždňov počas leta teplo a veľmi sucho. Koryto rieky Žitava takmer vyschlo, hromadne hynuli ryby, vyschli studne, bol čiastočný hladomor. V zimnom období 1928-29 veľké mrazy zničili až 80% ovocných stromov a viniča. Zahynulo až 50% poľnej zvery. Poľnohospodárstvo je teda silne závislé od klimatických podmienok, o čom sa presviedčame i v súčasnosti.

Podnikateľská sféra v súčasnosti:

Najväčším zamestnávateľom v obci je výrobný podnik DREVAR, s.r.o. a AGROFORS, s.r.o. – Pestovanie obilnín (okrem ryže), strukovín a olejnatých semien. Spoločnosť DREVAR, s.r.o. je na trhu už od r. 1993, zaoberá sa výrobou eurookien a drevo hliníkových okien. Jej prioritou je pracovať spoločne s mladým kolektívom pod vedením skúsených odborníkov. Väčšina zamestnancov je z Dolných Obdokoviec a z blízkeho okolia. Firma DREVAR je otvorená spolupráci s obcou, napr. prostredníctvom dňa otvorených dverí. Čo je pozoruhodné, že firma sa zaoberá aj sponzoringom, resp. filantropiou. Firma AGROFORS s.r.o. je zameraná na poľnohospodársku činnosť. Pôsobí tiež v okolitých obciach, kde obhospodaruje poľnohospodársku pôdu. Firma sa sústreďuje na intenzívne využívanie poľnohospodárskej pôdy. V rámci pozemkových úprav je potrebné veľkoplošné hony, ktoré táto firma obhospodaruje, rozčleniť na menšie hony, max. do 20 ha a jednotlivé hony od seba oddeliť remízkami, aby sa do krajiny dostalo viac krajinnej zelene. Medze môžu byť využité na výsadbu jednak vetrolamov, jednak úžitkových druhov (ovocné stromy). Na základe ankety je možné konštatovať, že občania s tvorbou krajinnej zelene súhlasia i vo väčšej miere ako je to obvyklé. Ďalším zamestnávateľom v obci je maloobchod Terbol- Market, zaoberajúci sa s potravinami a rozličným tovarom. Terbol- Market sa nachádza v časti „Nagybodok“ a v časti „Kisbodok“, kde je súčasťou Súkromnej strednej odbornej školy, nakupujú tu hlavne žiaci tejto školy. Ďalším maloobchodom v obci je DANET tiež s potravinami, maloobchod Ivakra, s.r.o. s rozličným tovarom umiestnený v prízemnej časti Obecného úradu. V obci sa za 20 rokov rozšírila podnikateľská sféra v doprave, čo je veľkým pozitívom pre obec. Významným podnikateľským subjektom v obci je autobusová doprava Gyepetrans, s.r.o.. Spoločnosť sa presadzuje na trhu už od roku 1994 a bol pri začiatkoch medzi prvými v regióne. Vznikla za účelom lokálnej a medzinárodnej prepravy osôb. Služby spoločnosti Gyepetrans využívajú tradiční partneri najmä z oblasti cestovného ruchu so zameraním na domáce a zahraničné cesty, prímorské destinácie a poznávacie zájazdy, ale sú v ponuke aj kapacity na firemné akcie, školské zájazdy a pod. Služby v doprave ponúka aj firma ZOLTATRADE.

Spoločnosti:

- AUTODOPRAVA MOLNÁR s.r.o.
- BENE - VRT s.r.o.
- Geoplan LYDIK s.r.o.
- Ing. Gejza Varga DREVÁR
- Zoltán Gyepes – ZOLTATRADE
- SWSAGENTURA spol. s r.o.
- Róbert Zelenák AUTODOPRAVA ZELENÁK
- ZAWMARK PLUS, s.r.o.

- MICHEL SERVIS s.r.o.
- Novelara Logistica, s.r.o.
- F 7 - solution s.r.o.
- GZ-TRANS, s.r.o.
- Čerešnička na torte s.r.o.
- Fifo Auto s.r.o.
- Gyepestrans s.r.o.
- 3POINTS, s.r.o.
- Heil s.r.o.
- Rahova s.r.o.
- STANLEY TRANS, s.r.o.
- Daniel Ács- DANET
- SB plus, s.r.o.
- Ivakra s.r.o.

Obecný úrad:

- Administratívni pracovníci vrátane vedenia obce – 4 zamestnanci, 1 externý zamestnanec
- Materská škôlka: 5 zamestnanci
- Základná škola: 6 zamestnanci
- Obecná správa: 2 zamestnanci
- Verejno-prospešné práce : 1 zamestnanec (plný úväzok), 2 zamestnanci (polovičný úväzok), 2 zamestnanci na dohodu, 5 na aktivačné práce, 1-2 (podľa dohody) 1 zamestnanec (dobrovoľnícka služba)
- Terbol- Market horný: 1 zamestnanec (+1 podľa dohody)
- Terbol- Market dolný: 1 zamestnanec
- Pohostinstvo: 1 zamestnanec
- Bar na ihrisku: 2 zamestnanci

Samostatne hospodáriaci roľníci: ich počet neustále klesá, čo je pre vidiecku krajinu a vôbec zachovanie vidieckej kultúry negatívny jav. Odchodom človeka z krajiny a zanedbaním údržby krajiny dochádza k jej znehodnocovaniu, rozširovaniu náletových drevín a ku strate tradičných hodnôt, tradičných prvkov a druhov. Znižuje sa tiež rekreačný potenciál krajiny a možnosť produkcie ekologicky čistých potravín. Ekopotraviny a ekoprodukty tradične produkovali práve samostatne hospodáriaci roľníci.

Remeselníci a živnostníci: V obci boli v minulosti drobní remeselníci. Na túto tradíciu je vhodné nadviazať, nakoľko v súčasnosti na Slovensku absentuje práve kvalitná pracovná sila s učňovským a remeselným vzdelaním. V obci sú pomerne málo rozvinuté služby a živnosti. Živnostníci v obci: spolu je v obci 108 samostatne zárobkovo činných osôb (údaj získaný online, z databázy firiem). Zväčša sa jedná o služby (najviac v obchodovaní), ale i o remeselné živnosti, napr. práca s drevom (stolár, tesár), doprava, maloobchod - potraviny a rozličný tovar, automechanik.

Dochádzanie za prácou:

Väčšina produktívneho obyvateľstva dochádza za prácou, najčastejšie do mesta Nitra, Vrábľa, Zlaté Moravce, Bratislava a do zahraničného Rakúska.

Mesto Nitra a široké okolie má v súčasnosti nedostatok pracovnej sily, čo znamená pracovné príležitosti pre občanov obce Dolné Obdokovce. Obec tiež môže počítať s miernym prílevom prisťahovalcov, ktorí hľadajú prácu v Nitre. Avšak v tom prípade by mali byť na bývanie vytvorené dobré podmienky. S prílevom prisťahovalcov sa obec môže dostať do situácie, kedy sa môže preukázať menší patriotizmus v obci. S tým súvisí i regulovanie zástavby v zónach bývania, aby sa zachoval vidiecky ráz obce. Vďaka rozširovaniu zóny bývania by mali nájsť viac

práce i remeselníci pôsobiaci v obci – stavbári, tesári, stolári, maliari a pod. **Potrebné je však novou výstavbou podporiť génia loci obce – vidiecky ráz obce.**



V pôvodnom hospodárskom dvore a sídle JRD dnes sídlia viaceré firmy alebo ich predajne.

Možnosti zamestnania sa v obci:

Obec je dlhodobo zameraná na poľnohospodársku produkciu. Keďže v súčasnosti je v rámci Európy nadprodukcia potravín, je vhodné poľnohospodársku činnosť diverzifikovať. Jednou z možností využitia poľnohospodárskej pôdy je **výroba biomasy** a následne jej využitie ako alternatívneho zdroja energie. Ďalšou možnosťou je **produkcia ekoproductov**. Tiež je možné pomôcť pri záchrane tradičného genofondu rastlinného i živočíšneho a spolupracovať s SPU v Nitre na tomto programe.

Ďalej by bolo vhodné v obci **zriadiť „centrum vzdelávania vidieckeho obyvateľstva“**, kde by sa občania viedli k vnímaniu vidieka, ako tradičného, špecifického priestoru, ktorý je potrebné zachovať pre udržanie vlastnej identity. Ďalej by toto centrum viedlo mladých ľudí k tradičnému hospodáreniu, k chovu zvierat i pestovaniu úžitkových rastlín apod. Možno by niekto i rád začal hospodáriť, avšak už nevie ako, preto toto poradenstvo. Prednášky by mohli byť zamerané i na etnografické špecifiká, v obci by mohlo byť následne zriadené vlastné obecné múzeum, apod. Vidiek by mal zostať vidiekom, a to i po stránke sociálno-kultúrnej.

Podpora podnikania a zamestnania v obci:

Niekedy majú občania väčšie očakávania od vedenia obce, ako je možné reálne mať. Je tomu tak i preto, že sami občania sú značne pasívni a nemajú záujem o podnikanie, ktoré sebou nesie riziko neúspechu. Tak je tomu i v tomto prípade. Hoci štvrtina občanov by aj možno bola ochotná podnikáť, nevedia s touto činnosťou začať. Preto by bolo vhodné viesť napr. pohovory s občanmi a poradcami v oblasti podnikania, ktorí by vysvetlili občanom ako začať, prípadne im pomohli na začiatku. Vhodné by bolo zo strany obce vypísať **súťaž o najlepší podnikateľský plán** medzi občanmi obce, napr. vlastná pekáreň, chov hydiny, výroba suvenírov, rozvoj tradičných remesiel, spracovanie ekologických výrobkov, apod. – zamestnávať by noví podnikatelia mali najmä občanov z obce. Prvé tri víťazné návrhy by obec mohla podporiť tým, že by ich podporila finančne, napr. pri spracovaní podnikateľského zámeru, dohodli konzultácie s poradcami apod. Občania by tak cítili podporu zo strany obce a možno by týmto spôsobom i rozvinuli služby v obci. Dôležité je tiež hľadať možnosť využitia nevyužitých priestorov bývalého poľnohospodárskeho družstva (aj keď je vlastníkom súkromný sektor), alebo potom prázdne a zdevastované stavby a priestory odstrániť, aby neznehodnocovali prostredie obce a nepôsobili depresívne.

Samozásobovanie poľnohospodárskymi produktmi je na ústupe, mnohí občania využívajú už i na vidieku obchodnú sieť na ich nákup. V tomto smere je potrebné služby zvýšiť, ponúkať produkciu takých poľnohospodárskych výrobkov a produktov, ktoré by mohli byť na trh

uvádzané pod ochrannou známkou ako bioprodukty či tradičné produkty. Napr. by bol vhodný **chov bielych slovenských husí** šľachtených na veľkú pečenku, alebo **pečenie tradičných tvarohových, možno lekvárových koláčov i šišíek**. Tieto tradičné produkty a výrobky by sa mohli dostať do obchodnej siete v menšom množstve najskôr v Dolných Obdokovciach, čím by si daný výrobok získal meno, neskôr do širšieho okolia.

Ovocinárstvo: ovocné sady sa v súčasnosti v katastri obce nachádzajú iba v malom množstve. V obci existovali ovocné stromy v remízkach a na medziach, vo vinohradoch. Ovocné dreviny sa udržali v súkromných záhradách pri starších domoch i v uličných výsadbách. Zo stromov sa najčastejšie pestovali **orechy, jablone, hrušky, marhule, oskoruše**, prípadne moruše. Niektoré nájdeme až dodnes na viniciach. Tieto ovocné dreviny **je potrebné zachovať, pretože podporujú génia loci vinohradníckej oblasti**.

Vinárstvo: V Dolných Obdokovciach sa zachovali tradičné malé súkromné viničky, veľké výsadby viníc tu realizované neboli. Po roku 1990 poklesom záujem o kúpu hrozna, dochádza k zániku alebo opusteniu niektorých viníc, prípadne sa menia na sady či úžitkové záhrady. Len niektorí nadšenci naďalej viničky udržiavajú. Niektoré objekty sú už prestavané. Vznikli tak historicky nepravdivé veľkoobjemové pivničné domčeky, tieto objekty stratili pôvodnú identitu a z hľadiska turistického nie sú príťažlivé. **Tradičné pivnice je potrebné opraviť, podporovať, udržiavať v pôvodnom stave.**

Cestovný ruch a rekreačný potenciál

Prečo by mal turista navštíviť Dolné Obdokovce? Preto, že v nej nachádza hodnoty, ktoré sa v iných obciach strácajú – **kvalitné vidiecke prostredie, pamiatky, zvyky a tradície**.

Len ten, kto si uchová vlastnú identitu, v čase globalizácie zvíťazí. **Vidiek by mal zostať vidiekom, Dolné Obdokovce by mali zostať Dolnými Obdokovcami**. V tom je potenciál rozvoja obce. **Táto obec má potenciál svoj rozvoj postaviť na tradíciách**. Nie však návratom k petrolejovým lampám, ale kvalitným dizajnom urbánneho prostredia, architektúrou, zástavbou, rešpektovaním tradícií.

Rozvoj obce na princípe zachovania tradícií znamená:

- uchovať historicky pravdivé prvky, ktoré sú pre turistov najatraktívnejšie, podporiť ich rekonštrukciu, podporiť i výstavbu nových objektov tak, aby zostali zachované regionálne špecifiká v architektúre, v úprave dizajnu objektov i dizajnu exteriérov
- podporiť vidiecky ráz obce, vidiecku kultúru a tiež aby sa podporil génus loci obce Dolné Obdokovce. Podpora tradícií by mala byť vidieckemu obyvateľstvu bližšia.
- podporiť vzdelávanie obyvateľstva v tom zmysle, aby si vážili vidiecke špecifiká a nesnažili sa z vidieckej obce urobiť mesto. **Podpora tradícií je pre občana vidieka vlastne jeho identitou, je to priestor, ktorý mesto nemá a mať nikdy nebude**. Pred výstavbou miest ľudstvo žilo vo vidieckom prostredí, v skupinách, kde si pomáhali a boli tiež na seba odkázaní. Vidiek je v podstate človeku bližší a prirodzenejší. Občanom treba vysvetliť, že bývať na vidieku nie je hanba, ani nevýhoda. Veď i život v mestách je závislý na produkcii vidieka. Život na vidieku prináša prvky a štruktúry, ktoré sú pre turistov zaujímavé, atraktívne, nové.

Atraktívne prvky pre návštevníkov obce:

Rímskokatolícky kostol: jediný v okolí s drevenou vežou. Kostol je možné zapojiť medzi turistické atrakcie Podzoboria poukázaním na jeho jedinečnosť, spoločne s jeho históriou. Vybudovať k nemu informačné tabule a informovať návštevníka- turistu aj propagačnými materiálmi, ktoré by si mohol vziať so sebou a tým ďalej propagovať obec.

Vínna cesta a vinohrady: viaceré obce medzi Vrábľami a Nitrou sú súčasťou Nitrianskej vínnej cesty, ktorá vznikla za účelom vybudovania vínnej cesty po tradičných vinohradoch v týchto obciach. Tento akčný plán rozvoja ekologického cestovného ruchu v Podzoborí

pojednáva o rozvoji služieb, podpore vínnej kultúry, apod. Keďže obec Dolné Obdokovce disponuje tradičnou vinohradníckou oblasťou aj s hajlochmi, z tohto dôvodu sa tiež zapojila do tohto projektu. Je to predovšetkým inšpirujúce aj pre pestovateľov viniča.

Obecné múzeum: v obci sa dodnes nenachádza obecné múzeum, čo je veľkou nevýhodou z hľadiska zachovania ľudovej kultúry a podpory rozvoja cestovného ruchu v nej. Ľudová kultúra tvorí samostatnú časť kultúry každého národa. Je to kultúrne dedičstvo naše, dedičstvo obce. Obecné múzeum je určitým zrkadlom toho, ako žili naši predkovia, aký životný štýl viedli, ako sa šatili resp. ako tvorili a akými nástrojmi pracovali. Múzeum poukazuje na identitu obce, ktorá je dnes našou súčasťou. Preto je vhodné to zaviesť a trvať na jeho vybudovaní. Obec to môže dosiahnuť kúpou zachovalého rodinného domu- ľudového domu, alebo jeho prenájmom na dlhšiu dobu.

Súkromná stredná odborná škola s VJM: Informovanosť a podpora vzdelávania obyvateľov je dnes vyžadujúca, z tohto dôvodu je potrebné zriadenie priestorov na tieto aktivity. Obec má v súčasnosti tiež tento problém, ktorý je potrebné čím skôr vyriešiť. Možnosťou je vybudovanie vzdelávacieho centra v priestoroch strednej školy, prispôbením sa časovo k tunajšej výučbe.

V dnešnej dobe sú semináre, rôzne konferencie, kurzy a workshopy tým najlepším prostriedkom ako rýchlo a efektívne informovať a vzdelávať obyvateľov. Vytvorenie vzdelávacieho centra na regionálnej úrovni v obci Dolné Obdokovce by jednoznačne prospelo ako pre domácich tak aj pre ďalších záujemcov zo širokého okolia. **Obec by mohla riešiť aj túto otázku.**

Arborétum na ranči: zaujímavosťou v obci Dolné Obdokovce je aj novovytvorené arborétum, ktoré pozostáva z listnatých a ihličnatých drevín i z trvaliek pochádzajúcich zo Slovenska i Maďarska. Zostavu arboréta tvoria hlavne dlhoveké a strednoveké dreviny, ktoré vytvárajú vstupný priestor ranča. V súčasnosti sa riešia informačné tabule a opisy jednotlivých drevín. Pre zvedavých turistov, resp. študentov stredných a vysokých škôl môže byť táto plocha zaujímavým fenoménom.

Ubytovanie na ranči: v obci je možné ubytovať sa v súkromí na ranči. Ide o súkromný areál, s kapacitou ubytovania pre 100 osôb. Ubytovacie priestory sú určené predovšetkým pre žiakov Súkromnej strednej odbornej školy s VJM a ich rodiny, ale nevylučuje sa ani ubytovanie pre turistov, hlavne v letnom období. V obci je vhodné podporiť takéto ubytovanie buď na ranči, alebo v rodinách, tým podporiť agroturistiku a najmä možnosť ubytovania sa počas folklórneho festivalu, či iných kultúrnych podujatí v obci.

Športovo rekreačný areál: z dôvodu podpory atraktivity obce je potrebné dotvorenie športovo rekreačného areálu, je vhodné uvažovať s vybudovaním klubu netradičných športov, napr. klub športového lezenia bez skaly (vybudovanie umelých lezeckých stien rôznej obťažnosti a organizovanie súťaží), cyklotrialový či motorialový klub s vybudovaním terénu pre súťaže v mieste súčasného ihriska apod. **Do procesu je vhodné vtiahnuť mládež.**

Reštaurácia: z analýz vyplýva, že sami občania obce navrhujú zriadiť v obci reštauračné zariadenie, kaviarničku a cukráreň **s možnosťou konzumácie i tradičných jedál.** Náhodný návštevník nemá možnosť stravovania sa v obci.

Pohybový cestovný ruch

Cestovný ruch na tomto území je možné realizovať prevažne v podobe pohybového cestovného ruchu viazaného hlavne na letnú sezónu, pričom hlavné druhy aktivít by mohli byť cykloturistika, pešia turistika, konská turistika, apod. Aktivity, ktoré môžu v najväčšej miere ovplyvniť cestovný ruch obce, sú vinohradnícke tradície, „agro- turistika“ pre rodiny s malými deťmi a športovanie. V menšej miere sú zaujímavé tiež krátkodobé pobytové zájazdy s lacným ubytovaním v rodinách (v tomto prípade možno i na ranči).

Hlavnou výhodou lokality je skutočnosť, že územie nie je doteraz výraznejšie poškodené negatívnymi vplyvmi životného prostredia. Treba však posilniť ekologickú stabilitu a rekreačný potenciál územia a rekonštrukciu zaujímavých historických objektov, tradičných rodinných domov, a to i v prípade, že už nie sú majetkom obce.

Cyklistické trasy a turistické chodníky: v súčasnosti nie sú cez katastrálne územie vybudované, avšak vzhľadom na blízkosť hradu Gýmeš, vrchu Zobor, Žibrica a iných atraktivít v okolí je dobudovanie týchto trás vhodné. Potrebné je ich napojiť na regionálne trate.

Turistika na koni: na Slovensku zatiaľ nemá tradíciu, i keď v okolí vzniklo viacero „rančov“. V zahraničí je už tento spôsob turistiky značne rozvinutý, a to najmä v Dolnom Rakúsku, na južnej Morave a táto turistika nachádza podporu i na južnom Slovensku. Tento šport sa skutočne začína tešiť obľube, preto je vhodné uvažovať s vybudovaním turistických trás „koňom“, s vybudovaním majera, na ktorom by sa mohli chovať kone a poskytovať ustajnenie pre vlastníkov koní za úhradu. V obci Dolné Obdokovce by mohol mať tento druh turizmu veľký úspech, napr. na existujúcom ranči v obci.

Vínna turistika: patrí medzi zaujímavé aktivity, ktoré by obec mohla organizovať v spolupráci s okolitými obcami pre náhodných turistov, ale i zámerne pre cieľové skupiny:

- **celoročná ponuka kvalitných vín vo vinohradoch** doplnená kultúrou servírovania vín a stolovania, podávania tradičných jedál, podporená tradičnou muzikou
- **marketingové aktivity** - informačné letáky o možnostiach ochutnávok v obci i v susedných obciach – vzájomná podpora vinohradníkov a vinárov
- do systému „otvorených pivníc“ vytypovať najmä pivnice tradičné, udržiavané, začlenenie do systému; záujem o takéto začlenenie majiteľa pivnice; konzultovať s týmto vlastníkom ako aj jeho ochotu dlhodobo sa podieľať na tomto projekte
- podporovať možnosť zakúpenia vín v danej pivnici, avšak **vín kvalitných**
- vydať osobitnú mapu Podzoborskej vínnej cesty s vyznačenými pivnicami a službami, ktoré sú poskytované v rámci návštevy.
- propagácia programu a podujatí, ktoré budú organizované v rámci vínnej cesty (sviatok sv. Urbana, vinobranie, degustácie, súťaže, festivaly apod.)
- sprostredkovanie ponuky „**Dovolenka na vinohradníckom dvore**“ – **dohoda s CK**
- podporiť atraktivitu obcí, aby návštevníkov pribúdalo. To súvisí s udrzaním obce v jej tradičnom vidieckom duchu, s udrzaním ľudovej architektúry, kvalitným prostredím v obci i so službami
- vybudovať náučný chodník o tomto tradičnom agroekosystéme i o tradičných pivniciach a hajlochoch.



Atraktívne ľudové domy znázorňujúce vidiecky život a príslušnú identitu – genius loci obce Dolné Obdokovce. Z hľadiska ľudovej architektúry sú dnes tieto domy veľmi vzácne- majú vysokú historickú a kultúrnu hodnotu. Patria na vidiek a sú kultúrnym dedičstvom každej obce resp. každého národa. Sú základom pre vytvorenie vidieckeho turizmu, alebo možno pre vybudovanie obecného múzea v obci. Preto je vhodné tieto i podobné objekty zanechať a považovať o ich efektívnom využití možno zmenou funkcie.



Hracie prvky a malé chatky na ranči.



Obecný park a prvky v ňom.

Názory obyvateľov obce:

Vychádzajúc z dotazníkových výsledkov by podporovalo rozvoj cestovného ruchu a turizmu až 38% respondentov. Tiež 38% by tento rozvoj skôr podporilo, iba 11% respondentov by skôr nepodporilo tento rozvoj a 5% z opýtaných by vôbec nepodporilo cestovný ruch a turizmus v obci Dolné Obdokovce. 8% respondentov vôbec neodpovedalo na túto otázku. **V obci Dolné Obdokovce je za rozvoj cestovného ruchu a turizmu nadpolovičná väčšina respondentov, preto je potrebné zo strany obce podporovať to.**

Respondenti v Dolných Obdokovciach majú najväčší záujem o vínnu turistiku (12%), zábavnú turistiku (10%) a vidiecku turistiku (9%). Veľký záujem zo strany respondentov bol aj o pešiu (8%), gurmánsku (8%), cyklo (7%) a fitness turistiku (6%). Respondenti si myslia, že perspektívu v obci má aj hippoturistika (6%), letná- agroturistika (5%), zelená turistika (4%), moto (4%) a partnerská turistika (3%). Podľa respondentov má menšiu perspektívu v obci zimná turistika (3%), konferenčná (2%), urbanisticko- architektonická (2%), sakrálna (2%), beauty & wellness turistika (2%), výstavný turizmus (2%), celosezónna turistika (1%) a vodná turistika (1%). Na túto otázku neodpovedalo až 3% z opýtaných, čo je dosť vysoký podiel. Bolo by vhodné, dozvedieť sa, prečo je tomu tak. Môžeme tvrdiť, že akurát tie druhy turizmu, ktoré občania označili za najpodstatnejšie, majú najväčší potenciál v tomto území.

Aj keď v súčasnosti občania nemajú veľký záujem podnikat' v tomto smere, bolo by potrebné ich v tom viac motivovať. K tomu, aby sa vytvorila sieť malo podnikateľov v obci, je potrebná úzka spolupráca. Úlohou obce teda je podporiť tento plán a vytvoriť čo najreálnejšie možnosti k rozvoju takéhoto podnikania. Môže to dosiahnuť darovaním určitej finančnej čiastky na začiatku, alebo vyhlásiť súťaž pre týchto malo podnikateľov.

Princíp: zdržať návštevníka v území obce čo najdlhšie, aby sa tu jednak dobre cítil a tiež aby šíril meno obce (nepriama reklama).


TECHNICKÁ OBLASŤ A INFRAŠTRUKTÚRA

Dopravno-technická infraštruktúra

V obci je funkčná cestná doprava. Hlavnú dopravnú kostru obce tvorí cesta III triedy III/0655 a zároveň zabezpečuje aj spojenie s mestom Nitra. Komunikácie v intraviláne sú prevažne spevnené, niektoré je potrebné dobudovať, a to najmä v nových obytných uliciach. V extraviláne je cesta vybudovaná v kategórii C 7/60. V obci je kategória cesty MO 7/50. Účelové komunikácie majú funkciu obslužno- bezpečnostno- prevádzkovú, mnohé sú nespevnené. Vzhľadom k tomu, že obec Dolné Obdokovce je koncová obec, cesta III/0655 je ukončená na jestvujúcej miestnej komunikácii autobusovým obratiskom. Miestna komunikácia – cesta

III/0655 prechádza takmer celou obcou a tvorí dopravnú kostru obce. Rozdeľuje obec na dve časti. Na túto cestu je pripojená sieť miestnych komunikácií. Všetky majú charakter miestnych obslužných komunikácií s priamou obsluhou objektov priľahlej zástavby. Niektoré ulice sú slepé. Sieť cesty tretej triedy a miestnych komunikácií je doplnená účelovými komunikáciami. Ako účelové komunikácie sú vybudované cesty tvoriace pokračovanie miestnych komunikácií mimo zastavané územie. Účelové komunikácie sprístupňujú jednotlivé časti chotára. (smer vinohrady, vinohrady- Pohranice, Babindol, Pohranice stará cesta, Čeladice). Medzi úsekom Pohranice - Dolné Obdokovce bola v rokoch 2011- 2012 vybudovaná rýchlostná cesta R1.

Pohyb občanov v obci je takmer všade po ceste, nakoľko v obci nie sú vybudované chodníky (okrem hlavnej cesty). Tiež niektoré miestne komunikácie je potrebné opraviť z dôvodu ich zlého technického stavu.



Statická doprava: v obci je už dlhodobo nedostatok parkovacích miest, diskutabilné je ich doriešenie. Parkovacia plocha je vyhradená pred športovo rekreačným areálom, popri bytových domoch. Táto plocha je však v súčasnosti vyhradená hlavne pre obyvateľov bytových domov a pre návštevníkov areálu, a nie je vyznačeným parkoviskom. Kvalitné parkovanie je pred kostolom, avšak tu je možnosť parkovania iba pre minimálny počet áut (plocha pre cca 5 áut). Ostatné parkovacie miesta je potrebné rekonštruovať, či nanovo vybudovať. O tejto problematike je potrebné viesť diskusiu s kompetentnými a urgentne doriešiť spomínané nedostatky v obci. Jednou z možností môže byť usporiadanie a vybudovanie parkovacích plôch v existujúcej vyhradenej časti s pomenovaním (vyhradené pre obyvateľov bytoviek, pre obyvateľov Dolných Obdokoviec, iba pre osobné vozidlá a pod.). Obec má pomerne veľký počet obyvateľov pracujúcich v doprave, čo môže z tohto hľadiska sťažovať situáciu v obci. Ďalšou možnosťou môže byť preto vyhradenie parkovacej plochy pre kamióny, nákladné vozidlá, autobusy, a to **mimo zastavaného územia**. Tým by sa uvoľnili niektoré doteraz obsadené plochy

pre osobné vozidlá a neparkovali by majitelia týchto vozidiel na nevhodných verejných plochách obce. Je potrebné dodať, že parkovanie v súčasnosti nie je vôbec regulované. K tomu, aby sa v obci zabezpečila väčšia bezpečnosť obyvateľov na cestách, je potrebné dohodnúť sa na pozemku pre parkovanie dopravcov a vybudovať novú parkovaciu plochu iba pre tieto vozidlá.



*Hlavná komunikácia v obci s vybudovanými chodníkmi.
Časť pred Kultúrnym domom a Obecným úradom.*



Nedokončené miestne komunikácie v obci.



*Vyhradená verejná plocha na parkovanie pred športovo
rekrečným areálom popri bytových domoch.*



*Nedostatočné parkovacie plochy pred bytovým domom.
Nedoriešené časť v obci.*

Názory obyvateľov obce:

Obyvatelia vidia situáciu reálne. Naznačili, že neustálym problémom sú chýbajúce alebo nedoriešené plochy, nevhodné parkovanie kamiónov a nákladných áut, ktorých počet neustále narastá. Dodali, že v obci by sa mali vybudovať cesty k okolitým obciam - hlavne smer Čeladice, farma Bodok, smer Babindol a Vráble, kvôli vhodnejším pracovným príležitostiam. Prijali by viac autobusových spojov, výmenu dopravných značení, značenie ulíc, vyznačenie prechodu pre chodcov. Ako negatívum, obyvatelia označili aj rýchlu jazdu v obci.

V obci v súčasnosti neexistujú žiadne cyklotrasy, **možno by bolo vhodné o nich považovať**. Obyvatelia na cyklistiku využívajú trasy: účelové komunikácie D. Obdokovce-Babindol, resp. D. Obdokovce-Pohranice a ostatné okolité obce Podzoboria.

Technická infraštruktúra:

- Obec Dolné Obdokovce bola a je typickou poľnohospodárskou obcou, funkčne naviazanou predovšetkým na Pohranice, v širších súvislostiach na mesto Nitra.
- Technická infraštruktúra je na dobrej úrovni, obec je elektrifikovaná, v obci je vybudovaný verejný vodovod a rozvodná sieť plynu a kanalizácia. ČOV je pri areáli zberného dvora.

- V obci by bolo vhodné zabezpečiť vlastné televízne vysielanie.
- Energetické zabezpečenie obce: obec je plynofikovaná. Na druhej strane z dôvodu šetrenia energiami je vhodné podporovať implementáciu alternatívnych zdrojov energií, a to v prípade Dolné Obdokovce najmä využívanie slnečných kolektorov a biomasy (po dohode s poľnohospodárskym podnikateľským subjektom v obci).
- Časť katastrálneho územia býva v čase príválových dažďov zaplavovaná. Odtok vody zabezpečuje regulovaný vodný tok prechádzajúci i obcou od chotára obce Pohranice cez obec, popri bytových domoch a futbalovom ihrisku až smerom k obci Babindol. Tá je hlavným recipientom dažďovej vody v území. Počas horúceho leta uvedený vodný tok nemá dostatok vody a nie je teda celoročne priepustný. Z uvedeného vyplýva, že v obci, resp. nad obcou by bolo vhodné uvažovať s vybudovaním záchytnej nádrže alebo poldra na príválové vody, čím by sa voda dlhšie udržala v území a mohla byť sa využívať v období sucha.

ŽIVOTNÉ PROSTREDIE

Základná charakteristika územia

Obec leží v strednej časti Žitavskej pahorkatiny. Terén obce je mierne zvlnený, jedná sa o pahorkatinu, ktorá je prechodom medzi Žitavskou nivou a pohorím Tríbeč. Nadmorská výška územia sa pohybuje od 160 do 238 m.n.m. . Svahovitost' pozemkov je od rovinatých až po výrazné svahy so sklonom až 17°, prevládajú však mierne svahy.

Pedologické podmienky: Obec patrí medzi poľnohospodársky intenzívne využívané územia (obilnársko-repárska oblasť s rozvinutým ovocinárstvom, vinohradníctvom a živočíšnou výrobou). V katastri obce prevažujú černoze typické, karbonátové, pôdy hlboké, bez skeletu. Zistené boli však i iné HPJ: -fluviálne glejzeme, stredneťažké, -hnedozeme na sprašoch, streneťažké, -hnedozeme erodované a regozeme, stredneťažké a -hnedozeme pseudoflejové na sprašiach, ťažké. V katastrálnom území obce prevažuje orná pôda (80%). Ďalej sa tu nachádzajú v menšom podiele trvalé trávne porasty a najmä vinice, ktoré predstavujú historickú krajinnú štruktúru ale i rekreačný potenciál obce. Obhospodarovaním pôdy sa prírodné prostredie značne zmenilo. Flóra a fauna utrpeli neodvratiteľné škody. Hoci chotár obce stratil mnoho zo svojho prírodného bohatstva, stále je tu čo obdivovať, prípadne je kam ísť na pekný výlet. Pod obec siaha Beladická panva s ložiskami hnedého uhlia, ale jeho ťažba by nebola rentabilná.

Z uvedeného je zrejmé, že rozvoj obce na poľnohospodárskej činnosti je oprávnený, pôdy vykazujú vysokú kvalitu. Avšak vysoký podiel intenzívne obrábanej veľkoblokovej ornej pôdy predstavuje ohrozenie pôd eróziou, zníženie diverzity rastlinných a živočíšnych druhov, zhoršenie pôdných vlastností, ohrozenie vodných tokov v dôsledku erózneho zmyvu a tiež nízky podiel ekostabilizačných krajinných prvkov. Aj keď ide o územie pomerne chudobné na zrážky, práve búrkový charakter dažďov v mesiacoch máj a jún, znamená z hľadiska erózných vlastností spolu s nedostatočne vyvinutým rastlinným krytom vážne nebezpečenstvo. Vodnou eróziou sú ohrozené pôdy na svahoch so sklonom nad 8 %.

Klimatické podmienky: Záujmové územie patrí do klimatickej oblasti teplej (klimatické a fenologické pomery Západoslovenského kraja), okrsku mierne suchý. Priemerné teploty uvádzané v odbornej literatúre sú väčšie z toho dôvodu, že záujmové územie sa nachádza v zastávanom území mesta. Na základe výskumu je dokázané, že teplotné pomery v meste sú o 2-5°C vyššie v porovnaní s voľnou krajinou. Katastrálne územie spadá do oblasti veľmi teplej, nížinnej, veľmi suchej. Najchladnejší mesiac je január s priemernou teplotou -2,6 °C, najteplejší júl s priemernou teplotou 20 °C. Priemerná teplota za rok je 10 °C, za vegetačné obdobie (apríl - september) je 15,5 °C. Maximálne teploty dosahujú + 36 °C a - 22 °C. Priemerný dátum prvého mrazu je 21. IX.. Priemerný dátum posledného mrazu je 20.IV.

Hydrologické podmienky: Na zrážky je najbohatší marec a najchudobnejší február. Z hľadiska vegetačného obdobia sú najbohatšie mesiace máj a jún (vo väčšine prípadov z búrkových dažďov) a najchudobnejší je apríl. Priemerný dátum prvého dňa so snehovou pokrývkou je 3. XII.. Priemerný dátum posledného dňa so snehovou pokrývkou je 28. II.. Väčšina k.ú. je závislá od atmosférických zrážok. Z časti zastavaného územia je povrchová voda odvádzaná kanalizáciou. Rýchle odvedenie vody spôsobuje jej neskorší nedostatok v území, takže ak majú byť plochy zelene v zastavanom území kvalitné, potrebné je ich zavlažovanie.

Vegetačné pomery: Podľa fytografického začlenenia patrí riešené územie do oblasti karpatsko-panónskej flóry. Nachádza sa na rozhraní jaseňovo-brestovo-dubovitých a jelšových lužných lesov. V riešenom území sa vyskytujú bežné druhy flóry typické najmä pre panónsku oblasť. V odlesnenom chotári sú miestami ostrovčeky dúbrav s agátmi leiace na mladotret'ohorných usadeninách a hnedozemných pôdach. Nížinný pahorkatinný reliéf so sprašovými pokrovmi, s výnimkou malých lesných remízok a hájov je úplne odlesnená a premenená na vysoko produktívnu ornú pôdu. Charakterizuje ju malé zastúpenie prvkov ÚSES. Pozitívom je pomerne dobré zastúpenie zelene v zastavanom území obce.

Environmentálna kvalita územia

Životné prostredie a antropogénne zaťaženie územia obce:

Prírodné prostredie: Územie je intenzívne využívané človekom, a to najmä na poľnohospodársku činnosť, takže v území sa prejavuje najmä populačný tlak. Tým, že sa vytvorili veľkoplošné hony, došlo k zníženiu biologickej diverzity územia a k zníženiu ekologickej stability územia. Zo všetkých zložiek životného prostredia práve intenzívne poľnohospodárstvo značne vyčerpal a zaťažilo katastrálne územie.

Pôda: Prirodzená úrodnosť pôdy bola v minulosti znížená utužením pôdy v dôsledku používania ťažkej mechanizácie a pôsobením iných intenzifikačných faktorov. Tento trend pokračuje i v súčasnosti, nakoľko firma AGROFORS, s.r.o. pôdu intenzívne využíva. Chemizácia poľnohospodárskej výroby v minulosti predstavovala vážny problém z hľadiska riešenia otázok tvorby a ochrany životného prostredia. V súčasnosti je v okrese Nitra, do ktorého sa radí i obec Dolné Obdokovce, ohrozených plošnou kontamináciou cca 5 % pôd, a to najmä kadmíom, chrómom a ortuťou. Limitné hodnoty nadobúdajú aj koncentrácie niklu a astátu. Uvedené sú výsledky za okres, samostatné výsledky len za obec Dolné Obdokovce neboli k dispozícii. V katastrálnom území obce však prevažuje poľnohospodárska činnosť, dá sa teda predpokladať, že zaťaženie pôdy sa týkalo i územia obce Dolné Obdokovce. Na tento fakt je potrebné upozorniť užívateľa PPF a zo strany vlastníkov pôdy požadovať šetrnejšie spôsoby hospodárenia na pôde. Vhodné by bolo nechať pre obec spracovať pozemkové úpravy, ktoré sú v gescii Ministerstva pôdohospodárstva. V rámci PÚ je možné usporiadanie vlastníckych vzťahov, návrh na hospodárenie, ale i posilnenie ekologickej stability územia, zvýšenie rekreačného potenciálu územia apod. Pozoruhodným prvkom v krajine sú tradičné vinice - predstavujú historickú krajinnú štruktúru, ktorú je potrebné chrániť, prípadne podporiť.

Radónové riziko: Hodnota ekvivalentnej objemovej aktivity radónu činí v okrese Nitra v priemere 72,60 Bq/m³. Najvyšší obsah radónu sa zistil vo vodách medzi mestom Vráble a obcou Jelenec, jedná sa o stredné radónové riziko. **Výsadba zelene v obci a v celom katastri obce je nutná i na elimináciu vplyvu radónu.**

Odpady: v obci je vlastná skládka odpadu- zberný dvor v časti Kenderes (Konopnice). Tuhý komunálny odpad je vyvážaný z obce prostredníctvom Nitrianskych komunálnych služieb do Kálnej nad Hronom, odpadové sklo vyváža firma Nitrasklo, elektronický odpad vyváža firma Aneo. Plasty vyváža firma Generalplastik, s.r.o.. V katastrálnom území boli zistené čierne skládky a to smerom na viničnú oblasť. **Tieto je potrebné postupne likvidovať.** Obec mieni od septembra 2015 zaviesť tiež triedený odpad a predpisy k fungovaniu zberného dvora pre obyvateľov.

Ovzdušie: záujmové územie nemá veľké zdroje znečistenia ovzdušia. Mobilné zdroje znečistenia ovzdušia sú minimálne, vzhľadom na fakt, že intenzita dopravy v obci a jej katastrálnom území je nízka. Tuhé znečisťujúce látky v ovzduší sú najmä prachové častice z polí. Je teda potrebné znížiť rýchlosť vetrov najmä na exponovaných miestach vegetačnými prvkami, vetrolamami. Tie by mali byť orientované tak, aby bránili najmä vplyvom severných až západných vetrov. Vhodné je uvažovať s vytvorením zeleného prstenca okolo obce, aby sa prenos TZL do obce obmedzil.

Hluk: zdrojom hluku je najmä št. cesta III. triedy prechádzajúca cez obec. Bolo by potrebné budovať zelenú izolačnú protihlukovú bariéru medzi cestou a rodinnými domami, pokiaľ to parametre cesty dovoľia. Podobne do každej staršej i novej ulice, kde je to možné, je vhodné uvažovať s výsadbou stromov. Ostatné prevádzky v obci sú z hľadiska hluku v limitoch.

Voda: V obci je vybudovaný vodovod. V súčasnosti sa robia prieskumy o kvalite vody. Vodovod je ešte na dobrej úrovni a je prevádzky schopný.

Povrchové vody: riešené územie je menej bohaté na vodné toky. Hlavným tokom, ktorý preteká cez riešené územie, je Obdokovský potok. V čase privalových dažďov dochádza k zaplaveniu niektorých plôch v okolí bytovej výstavby, preto je vhodné uvažovať s vybudovaním poldera nad obcou na zachytenie privalových vôd, resp. dobudovať pôvodnú sieť odvodňovacích prícestných priekop a otvorených rigolov. Všetky povrchové vody v riešenom území majú vodu znečistenú najmä splachmi z poľnohospodárskej pôdy. Odnos poľnohospodárskej pôdy zapríčiňuje zanášanie vodných tokov, v dôsledku čoho dochádza k vylietaniu vody na okolité pozemky a na parkovacie plochy. Z hľadiska zdrojov a ochrany vôd sa riešené územie nenachádza v žiadnej chránenej oblasti prirodzenej akumulácie podzemných vôd a zdrojov povrchových vôd určených na zásobovanie obyvateľstva pitnou vodou. Povrchové vody nemajú sledovaný stupeň znečistenia, znečistenie vody nebolo možné zistiť a nie je možné zaujať stanovisko k znečisteniu vôd.

Je potrebné: pravidelne udržiavať čistotu miestnych komunikácií a verejných priestranstiev obce a likvidovať znečisťujúce látky (tuhé prachové a plyné exhaláty). Pri novovznikajúcich prevádzkach výrobného charakteru dodržiavať požadované ochranné a hygienické pásma najmä vo vzťahu k bývaniu; dodržiavať a postupne znižovať zaťaženie územia škodlivými kyslíkmi dusíka a síry. Ďalej je potrebné postupne likvidovať všetky tepelné zdroje na klasické pevné palivo, zavádzať nové postupy a technológie v oblasti teplofikácie.



Novovybudovaný zberný dvor v obci.



Vodný tok smerom na Babindol- Obdokovský potok

PRIESKUM VEREJNEJ MIENKY

Pri spracovaní Plánu hospodárskeho a sociálneho rozvoja obce Dolné Obdokovce na roky 2015- 2020 boli formou dotazníka zisťované názory občianskej verejnosti. Dotazníky boli občanom rozdane v tlačenej forme, prípadne ich mohli vyplniť ako on-line formulár, keďže boli prístupné na webovej stránke a na facebook stránke obce. Obec má 1165 obyvateľov. Ankety sa zúčastnilo 132 respondentov, to je 11,33% obyvateľov obce. Anketa nie je preukazná, má len smerný charakter. Vysoká účasť na ankete svedčí o záujme občanov o veci verejné.

Dotazník má 3 časti: A - vzťah občanov k obci, B - záujem respondenta o kvalitu života a ŽP, C - Záujem občana o ekonomické aktivity. V ankete boli dva typy otázok: otázky, kde boli vopred dané odpovede a otázky, pri ktorých občania mohli vyjadriť svoj osobný názor.

Na ankete sa zúčastnilo 58% žien a 42% mužov. Najaktívnejší boli respondenti vo vekovej kategórii 31-45 (30%), a respondenti vo vekovej kategórii 19-30 (29%). Najmenej početnú skupinu tvorili respondenti vo vekovej kategórii 16-18 (11%). Odpovedajúci dosiahli prevažne stredoškolské vzdelanie s maturitou (až 32%). Stredoškolské vzdelanie bez maturity dosiahlo 24% respondentov, základné vzdelanie tiež 24% a vysokoškolské II. stupňa 14% respondentov. Vysokoškolsky vzdelaných respondentov I. (4%) a III. stupňa (1%) bolo najmenej, ale to zodpovedá vzdelanostnej štruktúre obyvateľov takmer na všetkých vidieckych obciach. 1% respondentov označilo, že má iné vzdelanie. Väčšina respondentov pozostávala zo zamestnaných (40%) a študentov (21%). Do vyplňania dotazníkov sa zapojili aj študenti SSOŠ s VJM v Dolných Obdokovciach, ktorí v tejto obci bývajú cez týždeň. Medzi respondentmi boli aj dôchodcovia (12%), podnikatelia (11%), obyvatelia v domácnosti (6%), nezamestnaní (5%). Najmenej početnú skupinu tvorili respondenti s iným zamestnaním (3%). Títo respondenti sú na materskej dovolenke alebo v domácnosti a opatrujú. 2% respondentov neodpovedalo na túto otázku. Záujem o vyplnenie dotazníka mali hlavne domáci, ale aj študenti, ktorí sem chodia kvôli štúdiu a bývajú tu iba cez týždeň, okrem toho aj občania, ktorí chodia domov iba na víkendy.

▪ Otázka č. 1: Narodili ste sa v obci Dolné Obdokovce?

V obci Dolné Obdokovce sa narodilo 55% respondentov, ostatných 45% respondentov sa narodilo mimo tejto obce.

Negatívum: prisťahovalci môžu byť menšími patriotmi. **Pozitívum:** môžu sem prichádzať na návštevu rodinní príslušníci prisťahovalcov alebo študenti kvôli štúdiu a pri vhodnom marketingu propagovať obec aj v iných častiach Slovenska, resp. zahraničia.

▪ Otázka č. 2: Ako dlho bývate v obci Dolné Obdokovce?

Pri tejto otázke 87% respondentov uviedlo, že má v tejto obci trvalé bydlisko, prechodné má 8% z nich, 4% respondentov tu nebyva, chodí sem iba rodine a 1% z nich neodpovedalo na túto otázku.

Pozitívum: vyšší stupeň patriotizmu.

▪ Otázka č. 3: Máte ďalšiu rodinu v obci Dolné Obdokovce?

Až 88% respondentov potvrdilo, že má aj ďalšiu rodinu v obci. Z tohto vyplýva, že jednotlivé rodiny v obci žijú spolu viac generácií. Ďalších 11% respondentov odpovedalo negatívne na položenú otázku. 1 osoba neodpovedala na túto otázku, čo je 1% z opýtaných respondentov.

Obyvatelia bez ďalšej rodiny v obci môžu mať tendenciu odchádzať do iných miest a obcí za svojou rodinou.

▪ Otázka č. 4: Ste patriot? Záleží Vám na obci?

55% respondentov odpovedalo, že sú patrioti, záleží im na obci. 28% potvrdilo, že sú skôr patrioti, 10% respondentov uviedlo skôr nie a 4% respondentov uviedlo, že vôbec nie sú patrioti

a nezáleží im na obci. 2% respondentov neodpovedalo na túto otázku a 1% respondentov označilo iný názor.

Pre obec je tento jav pozitívom, lebo občania sa k obci hlásia, dostatočne sa zaujímajú o rozvoj obce. Je potrebné aj naďalej podporovať a udržiavať patriotizmus v obci.

▪ **Otázka č. 5: Chceli by ste bývať niekde inde?**

28% respondentov vôbec nechce bývať niekde inde, ako v obci Dolné Obdokovce. Až 50% respondentov uviedlo, že by skôr nechceli bývať inde ako v Obdokovciach, 11% respondentov by skôr chcelo bývať niekde inde a 5% respondentov uviedlo, že by vyskúšali bývať v meste, resp. nejakú inú možnosť ako bývať v tejto obci. Až 4% respondentov potvrdilo, že chce rozhodne bývať niekde inde. Na túto otázku neodpovedalo 2% respondentov.

Pozitívum: väčšina obyvateľov chce aj naďalej bývať v obci Dolné Obdokovce. Dôvodom môže byť ich trvalý pobyt v obci, rodinný dom, majetky, rodina, priatelia či známi.

Negatívum aj pozitívum: Sú občania, ktorí chcú odísť z obce, v prospech vytvorenia lepšej životnej úrovne a hlavne za prácou. Je potrebné viac motivovať týchto občanov a dosiahnuť aby neuvažovali na odchode z obce. To je úloha obce.

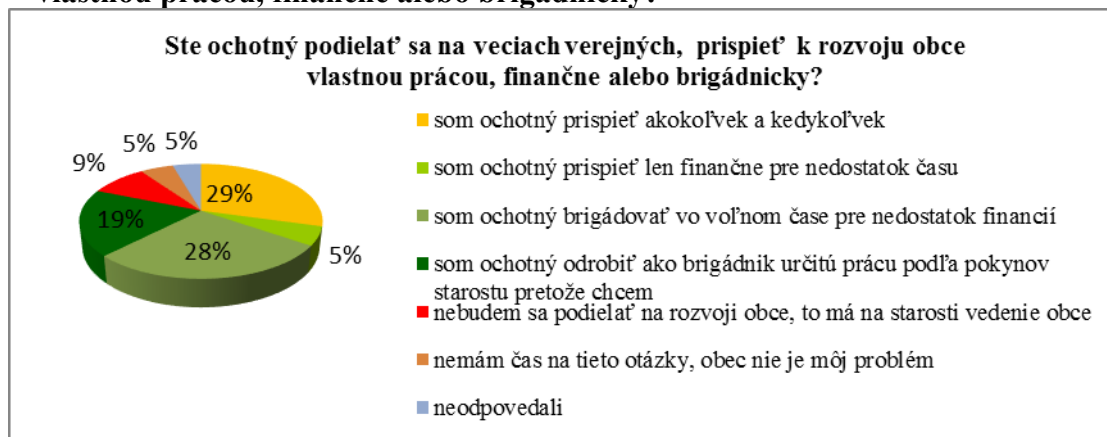
Ďalším negatívnym javom môže byť trvalý odchod študentov Súkromnej strednej odbornej školy, ktorí tu síce teraz bývajú, ale po ukončení štúdia možno natrvalo opustia túto obec. To znamená že počet týchto občanov, resp. ich návšteva v obci sa neustále mení, čo tiež ovplyvňuje rozvoj obce. Tento jav môže byť pozitívny v tom prípade, ak obec zabezpečí, aby títo občania aj naďalej zostali v tejto obci. To môže dosiahnuť pracovnými príležitosťami resp. zabezpečením bývania a záujmovými aktivitami, ktoré by boli trvalé a udržali by tu aj tohto občana.

▪ **Otázka č. 6: Máte dostatok informácií o aktivitách, ktoré obec pripravuje?**

18% respondentov je dostatočne informovaných a 41% si myslí, že skôr sú informovaní, spolu len 59% odpovedalo kladne. 14% nemá pocit informovanosti a 25% respondentov skôr nie je dostatočne informovaných. Negatívne sa vyjadrilo 39% respondentov. Tak toto je pre obec výzva, ako vyriešiť informovanosť občanov o jej aktivitách, o riešení problémov a pozitívnych výsledkoch. Pozitívne je, že väčšina z opýtaných respondentov má záujem o informácie. Iba jeden z opýtaných respondentov sa vyjadril tak, že sú mu aktivity v obci ľahostajné.

Informovanosť a komunikácia s verejnosťou v obci je na nedostatočnej úrovni. Tento jav môže viesť k nespokojnosti občanov. Je potrebné viac zainteresovať občanov do činností obce, informovať viac o zámeroch obce a preukázať fakty, ktoré poukazujú na súčasnú situáciu obce.

▪ **Otázka č. 7: Ste ochotný podieľať sa na veciach verejných, prispieť k rozvoju obce vlastnou prácou, finančne alebo brigádnicky?**



Výrazná väčšina respondentov je ochotných prispieť k rozvoju obce. 29% respondentov je ochotných prispieť akokoľvek a kedykoľvek, 5% respondentov je ochotných prispieť len

finančne, až 28% respondentov je ochotných brigádovať vo voľnom čase pre nedostatok financií, až 19% respondentov označilo, že sú ochotní odrobiť určitú prácu ako brigádnici podľa pokynov starostu a pretože sami majú o to záujem. 9% občanov sa nebude podieľať na rozvoji obce, 5% si myslí, že obec nie je ich problém. 5% respondentov neodpovedalo na túto otázku.

Respondenti majú záujem obci pomôcť, len potrebujú podnet. 14% respondentov otvorene povedali, že nie sú ochotní obci pomáhať, preto je potrebné s touto skupinou viesť dialóg, resp. viac ich motivovať. 6 osôb (5%) neodpovedalo na túto otázku, čo je nečakane veľa. Treba zistiť, prečo sa títo ľudia nevedia (nechcú) vyjadriť.

▪ **Otázka č. 8: Ste spokojný s aktivitami, ktoré vyvíja obec v rámci rozvoja?**



77% respondentov odpovedalo pozitívne. 15% respondentov je jednoznačne spokojných s aktivitami a 62% je skôr spokojných. Až 13% respondentov je skôr nespokojných a 8% uviedlo, že vôbec nie sú spokojní s aktivitami, ktoré vyvíja obec. 1% respondentov odpovedalo, že ho nezaujímajú aktivity v obci. na túto otázku neodpovedalo 1% z respondentov.

Aj keď väčšina respondentov odpovedala pozitívne, treba zistiť, prečo ostatní respondenti odpovedali negatívne. Či z nedostatku informácií, či z nevhodnej komunikácii v obci, či z dôvodu akejsi zatrpknutosti, resp. z iných dôvodov. Je potrebné dosiahnuť vyššiu spokojnosť občanov s aktivitami obce. Bolo by vhodné aktivity viac zamerať na občana.

Podľa opýtaných respondentov by obec mala rozvíjať nasledovné aktivity:

1.	Motivovať občanov k skrášľovaniu svojich domov a ich okolia, rozširovať intravilán obce, rekonštruovať cesty, chodníky. Obnoviť vinohradnícku tradíciu obce. Riešiť túlavých psov akútne. Podporovať stretávanie sa občanov, organizovať množstvo podujatí, urobiť všetko pre to, aby sa odstránilo národnostné napätie v obci, ktoré nie je veľké ale akoby sa začalo objavovať.
2.	Viac príležitostí pre mamičky a deti. Vybudovanie viacej aktivít v našom parku ako sú šmýkačky, hojdačky...
3.	Viac ihrísk, plocha pre korčuliarov/cyklistov, lepšie cesty!, lepší park
4.	Vydávanie informačného bulletinu, väčšia propagácia obce...
5.	Kultúrne 3x, spoločenské, aktivity pre deti 2x
6.	Viac akcií pre deti a mládež
7.	príležitosti na šport 4x
8.	Údržba a zveľaďovanie parku, výstavba detského ihriska- alebo aspoň jeho rekonštrukcia v škôlke
9.	Väčšia aktivita ohľadom poriadku v záhradách pri rodinných domoch (zanedbanie záhrady, dvory, ktoré obec esteticky znehodnocujú
10.	Dbieť na trvalo udržateľný rozvoj obce zapájaním sa do regionálnych až nadnárodných akcií, dbať viac na životné prostredie v obci (odstrániť čierne skládky a pod.) Zviditeľniť obec navonok a vytvoriť tak pre obec prestíž ako súčasť marketingu a manažmentu územia
11.	Zvlášť maďarskú, aj slovenskú omšu. Omšu v dedine aj cez veľkonočné sviatky, teda od štvrtka. Folklórnu skupinu pre deti. Cestu a osvetlenie pred domom.
12.	Prepojenie obce s okolitými obcami Čeladice, Babindol- Farma Bodok, inak rozvoj obce neporastie
13.	Viac kultúrnych akcií, divadiel, koncertov a športových udalostí
14.	Ja som poslanec a rád si vypočujem názory občanov
15.	Ochrana životného prostredia
16.	športové vyžitie mládeže
17.	Byvanie
18.	Zamerať sa na stavebné pozemky - vybudovať technickú infraštruktúru, mladým dať možnosť na voľno časové aktivity (aktívny šport - ping-pong, tenis, cyklistika..) rozvoj cestovného ruchu - cyklotrasa
19.	Možnosti na športovanie - tenis, box, hala na šport- napr. počas zimy aby bolo kde hrať futbal či ping-pong...zábavy častejšie so slovenskými kapelami, živou hudbou..
20.	- družobné a priateľské vzťahy s inými obcami v zahraničí - kultúrne podujatia - športové aktivity
21.	Niečo pre študentov deti aj dôchodcov - z každého rožku trošku

22.	šport, kultúra, turistika, spoločné práce na zveľadení obce
23.	Vo vzťahu k deťom a ich voľnému času
24.	šport, spoločne trávený čas
25.	Niečo pre mladých
26.	Kultúra, šport
27.	Spoločenské podujatia - plesy, aktivity pre mladú generáciu- Spolok mladých, Aktivity a udalosti, ktoré utužujú spolupatričnosť obyvateľov obce, Aktivity na sviatok obce, tzv. hody, aj pondelky
28.	Pre deti rôzne akcie a častejšie. Potraviny alebo obchod, ktorý normálne vyzerá, personál sa správa normálne a ochotne, a s tovarom za normálne ceny, a normálnymi bločikmi
29.	Prevenencia a udržiavanie čistého životného prostredia, funkčné detské ihrisko a jeho ochrana pred vandalmi (plot)
30.	Podpora sociálne slabých rodín, podpora záujmov aj iných ako športov
31.	viac šport, prednášky pre mladých o úspešných ľuďoch
32.	Kultúrne a športové podujatia
33.	Hlavne pre rodiny s deťmi
34.	Podpora školstva
35.	Viac kultúry

Väčšina respondentov by podporovala aj iné aktivity ako im boli doteraz v obci ponúkané. Občania vidia situáciu reálne, v obci je veľký úbytok aktivít. Výsledky potvrdzujú, že sú ochotní a dostatočne pripravení na nové aktivity, iba im ich treba ponúknuť. Podľa odpovedí je zrejmé, že občania majú záujem hlavne zaoberať sa s deťmi, vytvoriť im podmienky k rozvoju, ponúknuť im lepší priestor (v parku, na ihrisku, na multifunkčnej ploche, v objektoch, v prírode...) a podporovať ich v rôznych aktivitách- v rámci umenia, kultúry, vzdelávania a športu. Respondenti sa zaujímajú o krúžky, folklór pre deti, stretávacie aktivity, ktoré by viac viedli občanov k užšej spolupatričnosti v obci. Podľa výsledkov im chýba kultúrny život zachovávajúci tradície, parková plocha založená hlavne na rozvojové aktivity detí a mládeže, korčuliarske plochy a cyklotrasa. Okrem toho respondenti spomenuli aj chýbajúce aktivity organizácií, prednášky o úspešných ľuďoch a väčšiu propagáciu obce. Občanom nie je ľahostajný ani trvalo udržateľný rozvoj obce a ochrana životného prostredia. Respondenti by podporovali aj regionálnu a medzinárodnú spoluprácu obce s ďalšími obcami. Záujem zo strany občanov o rozvoj obce je veľký. Obec sa môže pýšiť aktívnymi občanmi, ktorí si zaslúžia patričný rozvoj v obci, preto je potrebné im to v blízkej budúcnosti zabezpečiť.

▪ Otázka č. 9: Ktoré služby sa Vám v obci páčia?

1.	Obec nedisponuje podľa mňa s extra službami, takže ťažko sa k tomu vyjadriť. Služby ktoré sa mi naozaj páčia poskytuje firma Drevar, s ich prácou a návrhmi som nadmerne spokojná
2.	Upratovanie chodníkov (2x), parku
3.	Keďže nemám v obci trvalé bydlisko, neviem posúdiť
4.	S prácou obecného úradu som veľmi spokojný
5.	Informovanosť obyvateľstva (5x) a informovanosť o dianí na sociálnej sieti (4x), komunikácia s občanom
6.	Triedenie (4x), odvoz komunálneho odpadu (5x)
7.	Snaha spolkov o spoločenský život, vzdelávacie školenia, ochutnávka vín
8.	Kultúrne podujatia (8x) (Guľašová party, Pivová party, vodný futbal, klasické futbalové zápasy, akcie počas leta, zábavné akcie a „diskotéky“ počas leta, hodové slávnosti), vystúpenia folklórnych súborov a športových udalostí (5x), možnosť sledovať v nedeľu futbal
9.	Žiadne lebo tu žiadne nie sú (5x)
10.	Obec
11.	Cirkevné služby
12.	Zabezpečenie potravinového aj nepotravinového sortimentu v miestnych predajniach (2x)
13.	Ani neviem, vianočné oslavy, oslavy ako Kvetná nedeľa- tento rok sa nekonali
14.	Komunálne služby (2x), Kanalizácia (3x), nízke poplatky
15.	Nemám skúsenosti tak nesúdim
16.	Ešte je priskoro hodnotiť
17.	Dostupne všetky inžinierske siete vrátane kanalizácie, čistička, kompostáreň
18.	Starosta ktorý sa naozaj stará o obec, separovanie odpadu, hodila by sa nejaká kaviareň alebo pizzeria
19.	Rockové a iné koncerty, letné kultúrne stretnutia v amfiteátri
20.	???? nie je z čoho vyberať
21.	Služby obecného úradu
22.	Všetky (2x)
23.	ZŠ (2x), MŠ (2x)
24.	Pomoc seniorom, čo sa týka donášky liekov. Oceňujem minuloročné vianočné trhy a následný výťažok venovaný škole a škôlke

25.	VPP
-----	-----

Pozitívne hodnotenie: Respondenti sú najviac spokojní s organizovaním kultúrnych a športových podujatí na verejných priestranstvách obce. Vidia snahu spolkov o vytvorenie spoločenského života v obci a pozitívne hodnotia aj služby, ktoré ponúka základná aj materská škola. Respondenti oceňujú aj dobročinné akcie obce, ako napr. minuloročné Vianočné trhy, ktoré zorganizovala obec hlavne preto, aby finančne pomohla základnej a materskej škole v obci. Občania si tento čin zapamätali a boli spokojní s prístupom organizácie obce. Informovanosť-formu komunikácie s občanmi prostredníctvom internetu tiež považujú občania za pozitívum, to tu doteraz nebolo. Do tejto kategórie zaradili občania aj služby obce, triedenie a odvoz komunálneho odpadu. Pre občanov sú dôležité aj potravinové či nepotravinové služby v obci, ktoré ponúkajú podnikatelia- domáci občania. Respondenti sú spokojní aj so službami, ktoré ponúka firma Drevar, ktorá podniká vo výrobní oblasti. Niektorým občanom sa páčia všetky služby, ktoré obec ponúka, iní vyjadrili svoju nespokojnosť.

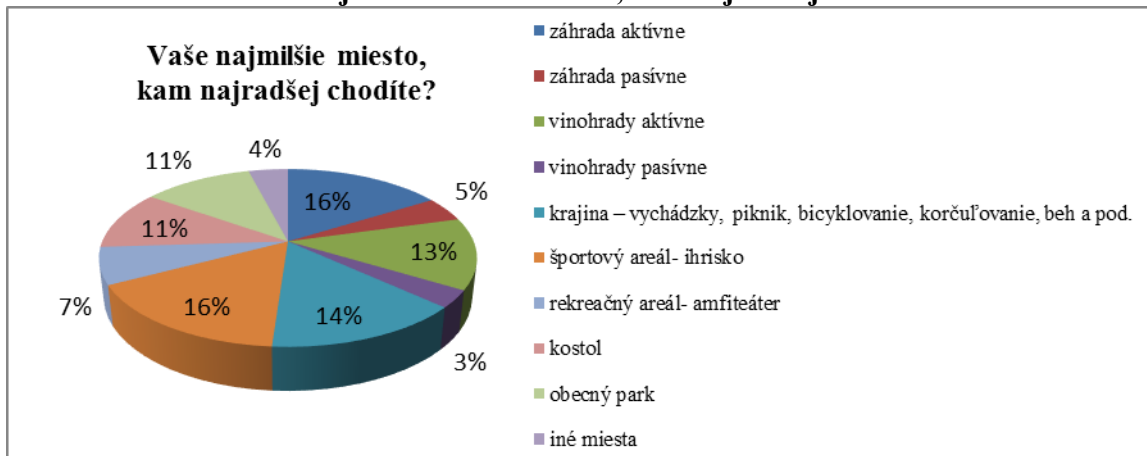
Negatívne hodnotenie: Viacerí z respondentov sa vyjadrili, že v obci nie sú žiadne služby, resp. že ich je nedostatok, alebo prejavuje sa nekvalita prístupu. Je potrebné zistiť, prečo sa občania vyjadrili k existujúcim službám tak negatívne. Je nutné riešiť služby v obci a viesť s občanmi dialóg. To je úlohou obce.

▪ **Otázka č. 11: S ktorými službami nie ste spokojný?**

1.	Zanedbaný bar pri štadióne, žiadne podniky v obci - cukráreň, kaviareň, pizzeria, zmrzlináreň. V obci sú dva objekty, ktoré by sa teoreticky dali navštevovať, ale oba subjekty sú fajčiarske! V dedine sú všade rozhádzané špaky od cigariet a smeti.
2.	slabá obchodná sieť a absencia nefajčiarskej časti v jedinom podniku v dedine
3.	Obchod! Drzosť, neochota, a fakturácia ako keby nič.
4.	parkovanie kamiónov na cestách mi vadí
5.	chýba pošta, lekár, kaviareň
6.	výstavba rod. domov
7.	Verejná doprava
8.	So žiadnymi
9.	Bar na ihrisku napadne pripomínajúci štvrtú cenovú skupinu namiesto toho, aby tam bolo čisté udržiavané prostredie pre mládež a rodičov s deťmi popri voľno časových aktivitách na ihrisku. Chýbajúce chodníky na hlavnej ceste.
10.	Mohol by sa opraviť a udržiavať tenisový kurt v obci, oprava cesty medzi Dol. Obdokovcami a Pohranicami
11.	Nie som si vedomá nejakých služieb...
12.	Málo starostlivosti o detský park
13.	???? nie je z čoho vyberať
14.	Zamestnanci v obci
15.	Absencia pošty
16.	Vybavovanie formalít, separovanie odpadu- žiaden zber formou odvozu, málo informácií, žiadna organizácia podpory MŠ, ZŠ, knižnice ...
17.	Chýbajúce verejné stravovacie zariadenie v obci, dom sociálnych služieb- pre starších, viac aktivít pre mladších..
18.	Však sa tu nič neponúka a ak áno tak samozrejme len starostovým známym
19.	Mali by sa spraviť cesty do okolitých dedín
20.	Služby spojené so sociálnou podporou
21.	Chýbajúce služby- pošta, lekáreň
22.	Som spokojný so všetkými
23.	Separovaný zber
24.	Málo podujatí
25.	Cesty
26.	Nedostatočná občianska vybavenosť - pošta, zdravotné stredisko, chýba slušnejšia kaviareň alebo pizzeria, zmrzlináreň a pod. (2x)
27.	Absencia pošty, zdravotného strediska (ak nie trvalo tak periodicky najmä kvôli starším obyvateľom), lekáreň,
28.	Zábavno-spoločenské miestnosti, neupravené chodníky na hlavnej ulici
29.	Možnosti na kultúrne posedenie pri káve
30.	strašne mi chýba cesta pred domom!
31.	Nemám skúsenosti tak nesúdim.
32.	V lete nie je škôlka
33.	Lekár nie je v obci
34.	Verejný rozhlas
35.	Údržba parku, kde sa považuje množstvo črepín, skla, smetí
36.	Čistota obce, verejný rozhlas

37.	Miestny rozhlas- určiť čas hlásení, niektoré akcie treba hlásiť deň vopred
38.	Lekáreň
39.	Vylepšiť park pre deti
40.	Nemáme kostol
41.	V obci chýba kaderníctvo
42.	Sme bez služieb
43.	Potraviny, kanalizácia- neodteká, voda- problémové miesta, vodovod

■ **Otázka č. 12: Vaše najmilšie miesto v obci, kde najradšej chodíte?**



Občania majú radi svoju záhradu, svoju obec a okolitú krajinu. Až 16% respondentov využíva svoju záhradu aktívne a iba 5% respondentov pasívne. Aktívne sa stará o vinohrady 13% respondentov, 3% respondentov využíva vinohrady pasívne. 14% trávi svoj čas najradšej v krajine - na vychádzkach. To znamená, že občania sa zaujímajú nielen o intravilán ale aj o extravilán svojej obce. Športový areál najradšej navštevuje 16% respondentov, čo v tejto obci vôbec nie je prekvapujúce, pretože občania sú aktívnymi hráčmi a vedia prilákať aj ostatných občanov tejto obce. Čo je prekvapujúce, že iba 7% respondentov chodí najradšej k amfiteátru. Kostol navštevuje iba 11% respondentov, obecný park tiež iba 11%. Respondenti označili aj iné miesta, ako napr. areál strednej školy a školského internátu, pamätný kríž pri ranči („Máriáčka“) a tiež bar.

Obec by mala ponúknuť svojim občanom viac možností aktívneho oddychu i kultúrnejšie prostredie. Je fakt, že rekreačný areál, kde sa nachádza aj amfiteáter je v dezolátnom stave, preto by sa obec mala viac venovať tejto časti. Je potrebné dosiahnuť, aby táto časť obce vytvárala ako keby jeden celok, kde sa stretnú milovníci hudby, futbalu, rekreácie a rôznych športových aktivít (spojenie amfiteátra, ihriska, baru, budúcej multifunkčnej plochy a plochy s lavičkami...). Momentálne tomu nie je tak. Obec má veľký potenciál – pamätné kríže, amfiteáter, vodné toky, vodné plochy a vinohrady. To znamená, že by sa v rámci rozvoja malo viac venovať intravilánu a viac sa zamerať na historickú časť obce (okolie kostola a historické jadro obce- celá Hlavná ulica). Možno by bolo prospešné vymenovať túto ulicu za historickú zónu v obci, aby sa tým trvalo zachovalo jadro obce. Sem patria aj pamätné kríže a studničky, ktoré sú charakteristické pre túto obec. Záhrada a vinohrady zohrávajú významnú úlohu v živote občanov. Ľudia tu strávia čas aktívne i pasívne - práca, sebarealizácia, nutnosť, ale i oddych, rodinné oslavy a pod. Je to typický prejav života na vidieku, tieto prvky je vhodné podporiť.

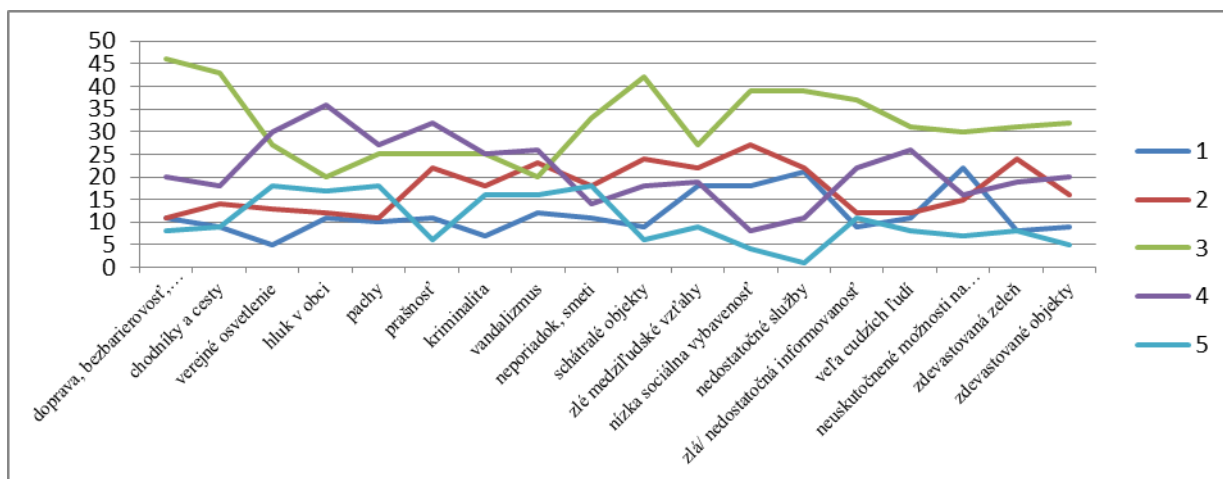
■ **Otázka č. 13: Ktoré miesta pokladáte za najviac zdevastujúce?**

1.	Neupravené cesty z Ugaraku pri škole, parčík kde zničili hojdačky, ktoré boli určené pre deti, cesty neprejazdne do Čeladíc čím by sa zrýchlila cesta na diaľnicu, cesta neprejazdna na Babindol či Lapáš
2.	Niektoré súkromné domy vyzerajú veľmi zle
3.	Okolie ihriska pri bare, škôlka
4.	Amfiteáter, školský dvor
5.	park, areál ihriska
6.	Bar pri štadióne

7.	okolie bytoviek
8.	Okolie potoka (2x)
9.	Park, ihrisko
10.	Tzv. Farársku cestu(ulicu) Cez zimu sa z tadiaľ auta nedostanú hore, posypávače tam málo krát chodia, v zime takisto aj zber odpadu, a nepočuť tam ani rozhlas. Takisto je tam veľmi úzka cesta
11.	Cesta z Dolných Obdokoviec do Pohraníc je katastrofa
12.	Ihrisko a bar k nemu prislúchajúci
13.	cesty do okolitých dedín
14.	neviem konkretizovať
15.	Park, amfiteáter
16.	cesta do Čefadíc
17.	Okolie ihriska 2x, park, cesty
18.	staré (žiaľ aj súčasné) smetisko, znečistené životné prostredie na úžitkovej ceste nad firmou Drevar smerom do obce Čefadice, miestny Park.
19.	vchod na futbalový štadión, celé okolie, oplatenie atď...
20.	z tohto pohľadu je obec celkom prijateľná
21.	Park, okolie bývalej mliekarne
22.	Nýarak, infraštruktúra
23.	Park, školský dvor
24.	Tenisové ihrisko 3x
25.	Okolie potoka
26.	Park 6x
27.	Cesta pri ihrisku - pri potoku, križovatka - smer drevar/ agrofors z kertfodu, cesta na Babindol
28.	Uličku vedúcu ku kostolu, v zime je zľadovatená, veterná a neosvetlená
29.	Cesta Pohranice a Obdokovce ,cesta vedľa škôlky
30.	Kenderes, Ihrisko, Ragyos
31.	Stará pohranická cesta
32.	Cesta na Čefadice
33.	Športový areál
34.	Potok 6x
35.	Niektoré časti miestnej komunikácie
36.	Staré domy 2x
37.	Bytovky, športoviská
38.	Okolie bytových domov
39.	Cesty na vinohrady, hlavne ulica Ragyos
40.	Babindolská cesta
41.	Materská škola, fasáda
42.	Cesta na Čefadice, park
43.	Park, káposztás
44.	Papútja, cesta do vinohradov
45.	Stará cesta smer Čefadice a jej užšie okolie
46.	Cesta na Ragyosi, cesty
47.	Školský dvor, amfiteáter
48.	Okolie bytovky pri hl. ceste a okolie potoka
49.	Znečistený potok, káposztás
50.	Smeti na vinohrade, kaplnka, potoky, pamätné kríže
51.	Vonkajšie posedenie pri bare
52.	Ihrisko v škôlke, škôlka
53.	Smetisko
54.	Potok v strede dediny, smetisko
55.	Káposztás, cesty do Čefadíc, do Pohraníc
56.	Materská škola, okná, areál

Z respondentov 37 neodpovedalo na túto otázku, čo je neskutočných 28,03% zo všetkých respondentov.

- Otázka č. 14: Ktoré negatívne javy pokladáte v obci za najviac stresujúce? Prosím odpovede obodovať: 5- najlepšie, 1- najhoršie?



Na túto otázku neodpovedalo 8 respondentov, čo je 0,60% zo všetkých respondentov.

▪ **Otázka č. 15: Poznáte kultúrne historické a prírodné hodnoty svojej obce?**

Iba 26% respondentov pozná kultúrne historické a prírodné hodnoty svojej obce. Je to veľmi nízky počet. 46% respondentov skôr pozná a 17% skôr nepozná hodnoty vlastnej obce a 7% respondentov nepozná hodnoty svojej obce. 2% respondentov nevedelo odpovedať na túto otázku a 2% vôbec neodpovedalo na túto otázku.

To znamená, že v obci je potrebné viac občanov informovať o kultúrnom i prírodnom dedičstve, o hodnotách obce. Obec potrebuje definovať vlastné hodnoty - čo to je? Čo je pre obec hodnotné? Je to niektorý objekt? Je to povest? Je to kniha? Alebo isté prírodné dedičstvo? Okrem definovania je potrebné hodnoty propagovať, vytvárať k tomu priestor, udržiavať ich, apod. A to nejde len o pamiatky. Tieto pamiatky sa pokladajú za najväčšie hodnoty v obciach a sú najväčším potenciálom pri rozvoji obce. Jedna z priorít by malo byť definovanie hodnôt obce.

▪ **Otázka č. 16: Ste za návrat k tradičnému spôsobu života na vidieku?**

Až 24% respondentov by si vedelo predstaviť žiť tradičným spôsobom v tejto obci. Až 30% respondentov uviedlo, že by skôr vedeli žiť tradičným spôsobom, skôr nie odpovedalo 14% respondentov, 21% respondentov by si to vôbec nevedelo predstaviť, 7% z opýtaných si myslí, že by to bolo hlúpe, lebo doba pokročila a iba 1% z opýtaných uviedlo, že by boli za, keby im s tým niekto pomohol na začiatku. Neodpovedalo 2% respondentov.

Celkovo z odpovedí vyplýva, že je potrebná častejšia diskusia s občanmi, ktorí tento spôsob života preferujú, ale i s tými, ktorí tradičný spôsob života nepreferujú alebo ním pohrdajú. Obec by mala vytvárať ovzdušie tolerance. Tým sa predíde sociálnemu napätiu medzi skupinami.

▪ **Otázka č. 17: Podporili by ste tradičnú architektúru / výstavbu v obci?**

27% respondentov by jednoznačne podporilo tradičnú architektúru a výstavbu v obci, 32% odpovedalo skôr áno, 23% skôr nie, 2% si myslí, že je to archaizmus a až 13% respondentov nevedelo odpovedať na túto otázku. 3% respondentov vôbec neodpovedalo na túto otázku.

Z týchto vyjadrení je zrejmé, že občania majú blízko k tradičnej architektúre resp. k takejto výstavbe, no ešte stále nemajú dostatočné informácie o výhodách a nevýhodách v tomto smere. Na túto tému je potrebné viesť s občanmi dialóg.

▪ **Otázka č. 18: Myslíte si, že by obec mala mať svojho poradcu v otázkach rozvoja, architektúry a kvality životného prostredia?**

Prekvapivo až 22% respondentov si myslí, že by obec mala mať svojho poradcu v otázkach rozvoja, architektúry a kvality životného prostredia. Iba 31% respondentov odpovedalo skôr áno,

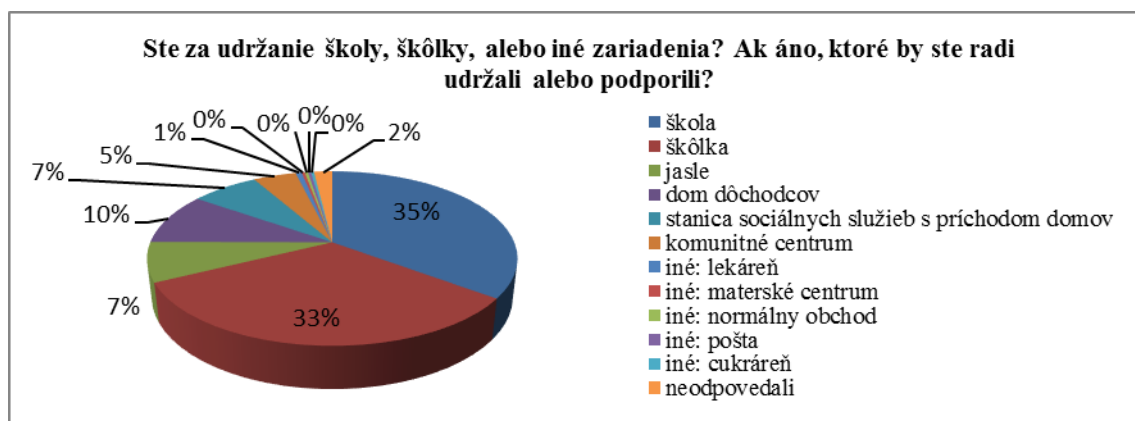
až 14% skôr nie, 8% nie, až 21% respondentov nevedelo odpovedať, a 4% respondentov vôbec neodpovedalo na túto otázku.

Môžeme skonštatovať, že občania cítia potrebu spolupráce s odborníkmi a vedia, akú úlohu má taký odborník v obci. Aj napriek tomu je potrebné v takýchto otázkach občanov viac informovať.

▪ **Otázka č. 19: Ste za udržanie tradícií? Ak áno, aké sú to?**

1.	Najviac sa mi páči že v našej obci sa Hody berú ako veľká slávnosť :-)) a je to tak na malo miestach. Bola by som rada, keby je raz za čas pre deti nejaké kreatívne tvorenie alebo posedenie pre mamičky
2.	Stretnutie generácií, vinohradnícke zábavy, ošeračky, a slávnosti
3.	Hody, športové podujatia, kultúrne podujatia
4.	ochotnícke divadlo, dychovka, hody
5.	Divadlo krúžky, ľudové pre deti
6.	hody súbory divadlo
7.	Vinohradníctvo
8.	Gastronómia
9.	Súbory
10.	hody, májové akcie, folklórny súbor, pasie v kostole, kroje, som aj za ľudový dom, ktorý v obci stále absentuje
11.	Zbor a kapela.. To by myslím brali viacerí. Hody určite a aj nejaké iné podujatia (majáles)
12.	Hody určite áno, "oslava" dna vzniku obce...
13.	Hody, kroje, kultúrne predstavenia
14.	- folklórne festivaly a stretávky
15.	Detský súbor - maďarsky, kroje
16.	Hody, gastronómia
17.	Vianočné trhy (2x)
18.	Hody, kroje 2x
19.	Hody, vinohradníctvo, fašiangy, bujdičky, veľkonočné tradície obnoviť, stávanie mája, kroje, dychovka
20.	Tanečný súbor, Gastro súťaže, Poľovnícke aktivity, Prehliadka a ochutnávka vín
21.	divadlo, hody , súbory, viac akcií pre všetky generácie
22.	Divadlo, menyecskekórus, Dychovka, Kroje
23.	Dychovka, dievčenské spev. súbory
24.	súťaže pre mladých napr.
25.	neviem sa rozhodnúť
26.	Hody, kultúrne
27.	súbory, hody
28.	Súdržnosť
29.	Spevácky zbor žien
30.	súbory a zbor, kroje, ochotnícke divadlo, cvičenia jogy , zumby a pod.
31.	sviatočné tradície (Vianoce, Veľká noc a pod.)
32.	ochutnávka vín, futbalové turnaje v lete
33.	veľkonočné a vianočné tradície
34.	Divadlo 2x, kroje 2x, súbory 2x
35.	deň matiek,
36.	Hody 25x
37.	Kroje 5x, divadlo 2x
38.	Súbory 10x, hody 2x
39.	Divadlo 3x, súbory 2x, kroje 2x, hody 2x, gastronómia 6x
40.	Ochotnícke divadlo 3x, súbory
41.	Folklór 2x
42.	Šport, folklór 2x
43.	Vinobranie, obecné slávnosti
44.	Koncerty 4x, plesy 4x, dni obce 2x, trhy 2x
45.	Kresťanstvo
46.	Ľudové krúžky, fašiangy, vianočné trhy
47.	Dychová hudba 5x, šport, hody a folklór
48.	Vianočné a veľkonočné tradície
49.	Škola, kostol
50.	Škola, veľkonočné trhy, vianočný jarmok
51.	Dni obce
52.	Viesť deti kultúre
53.	Ženský spev. zbor
54.	Kultúrne vystúpenia detí
55.	Darovanie krvi v obci

- **Otázka č. 20: Ste za udržanie školy, škôlky, alebo iného verejno- prospešného zariadenia? Ak áno, ktoré by ste radi udržali alebo podporili?**



35% respondentov je za udržanie školy, 33% za udržanie škôlky, 10% je za vytvorenie domu dôchodcov a 7% respondentov za vytvorenie jasli, tiež 7% respondentov označilo, že by podporili stanicu sociálnych služieb s príchodom domov, 5% je za vytvorenie komunitného centra. 6 z respondentov označili inú možnosť, radi by privítali vybudovanie lekárne, materského centra, pošty, cukrárne a jedna osoba vyjadrila svoju nespokojnosť ohľadom potravín. 2% respondentov neodpovedalo na túto otázku.

Z hodnotenia vyplýva, že v obci je potrebné aj naďalej udržať škôlku a školu a doriešiť starostlivosť o starších občanov, ktorý sú odkázaní na pomoc iných, resp. ktorí by sa radi stretávali na nejakom mieste. Obec to môže dosiahnuť vybudovaním napr. domu dôchodcov, o ktorý je zo strany občanov záujem.

- **Otázka č. 21: Čo by ste radi zmenili v obci z hľadiska sociálnej a zdravotnej starostlivosti? (napr. zdravotné stredisko...)**

1.	Spoje napr. autobusové, ktoré by chodili 2x do obeda do Pohraníc k lekárom Obdokovce- Pohranice . .zdr. stred.), a späť. A takisto aj po obede. Starým ľuďom to už nie je jednoduché toľko čakať na prestup domov.
2.	Zdravotné stredisko (31x), lekáreň (22x), všeobecný lekár (17x), pošta (23x), matrika, obchod Jednota (2x), kaderníctvo (2x), kozmetika, červený kríž, dom dôchodcov (2x), pekáreň (3x), cukráreň (1x), škola, reštaurácia (2x), centrum nezamestnaných
3.	sociálni pracovníci- ktorí by sa starali o chorých, osamotených spoluobčanov a dôchodcov, o ľudí v sociálnej núdzi (5x)
4.	Zariadenie domova dôchodcov- zamestnanie osoby, ktorá by občanom dávala predpisovať lieky
5.	Športové centrum (2x)
6.	Ihrisko (2x), na loptové hry napr.
7.	Nemá to význam, nevidím potrebu (2x)
8.	Neviem (2x)
9.	Nič (9x)

Na túto otázku neodpovedalo 32 respondentov, čo je až 24,24% zo všetkých opýtaných. Bolo by vhodné zistiť, prečo je tomu tak.

- **Otázka č. 22: Je v obci podľa Vás dostatok zelene (parkov)?**

Z respondentov si 15% myslí, že v obci nie je dostatok zelene, 19% respondentov označilo viac nie, 20% viac áno. Až 32% respondentov si myslí, že v obci je dostatok zelene a 10% respondentov to vôbec nevedelo posúdiť. Na túto otázku neodpovedalo 4% respondentov.

Z výsledkov vyplýva, že väčšina respondentov má dostatok zelených plôch v obci a aj ich využíva. S občanmi, ktorí označili, že je nedostatok zelene v obci, alebo to nevedeli posúdiť, je potrebné viesť dialóg a dozvedieť sa, kde presne a aké zelené plochy by radi podporili v budúcnosti. Obecný park ponúka priestor na aktivity iba niektorej vekovej kategórii občanov, preto väčšina z nich nemá blízky vzťah k tomuto parku. Dôvodom je aj jeho vzhľad a neefektívne použitie prvkov, resp. materiálov pri vybudovaní parku. To znamená, že väčšina občanov nemá

motiváciu navštíviť túto plochu. V obci chýba takzv. „viacgeneračné“ prostredie- mnohoúčelová plocha, ktorá by mala výchovno vzdelávací charakter. V budúcnosti je preto potrebné tento park doplniť- rozšíriť a myslieť aj na vybudovanie ďalších zelených plôch v obci. K vytvoreniu ozajstného centra v obci je potrebné sa zamyslieť nad spojením obecného parku s terajšou rekreačno športovou plochou (okolie amfiteátra a baru, ihriska, nefunkčná plocha pri ihrisku a časť „Káposztás- Kapustnice“). Navyše, týmto postupom by sa zlepšila aj klíma tohto územia.

▪ **Otázka č. 23: Ste za väčší záber poľnohospodárskeho pôdneho fondu pre výsadbu krajinej zelene?**

Až 17% respondentov súhlasí so záberom poľnohospodárskeho pôdneho fondu pre výsadbu krajinej zelene, 27% respondentov skôr súhlasí, 17% skôr nesúhlasí a iba 4% respondentov by s tým vôbec nesúhlasila. Až 31% respondentov to vôbec nevie posúdiť. Na túto odpoveď neodpovedalo 4% respondentov.

Celkovo z odpovedí vyplýva, že menej ako polovica respondentov súhlasí so záberom pôdy pre výsadby krajinej zelene. To by mohlo skvalitniť rekreačný potenciál krajinného prostredia a zlepšiť klímu obce. Až 21% respondentov odpovedalo na túto otázku negatívne. V obci je potrebné viesť o tejto téme s občanmi dialóg.

▪ **Otázka č. 24: Ste za podporu obnovy- renaturalizáciu vodných prvkov v krajine (rybníky, jazierka, studničky, kanály...)?**

Z opýtaných respondentov by až 92% podporilo renaturalizáciu vodných prvkov v krajine. Iba 7% z nich odpovedalo negatívne. 1% z respondentov vôbec neodpovedalo na túto otázku.

Z odpovedí je jasné, že občania vidia situáciu reálne a sú za obnovu vodných prvkov v krajine.

▪ **Otázka č. 25: Čo by ste radi zmenili v obci z hľadiska dopravného systému?**

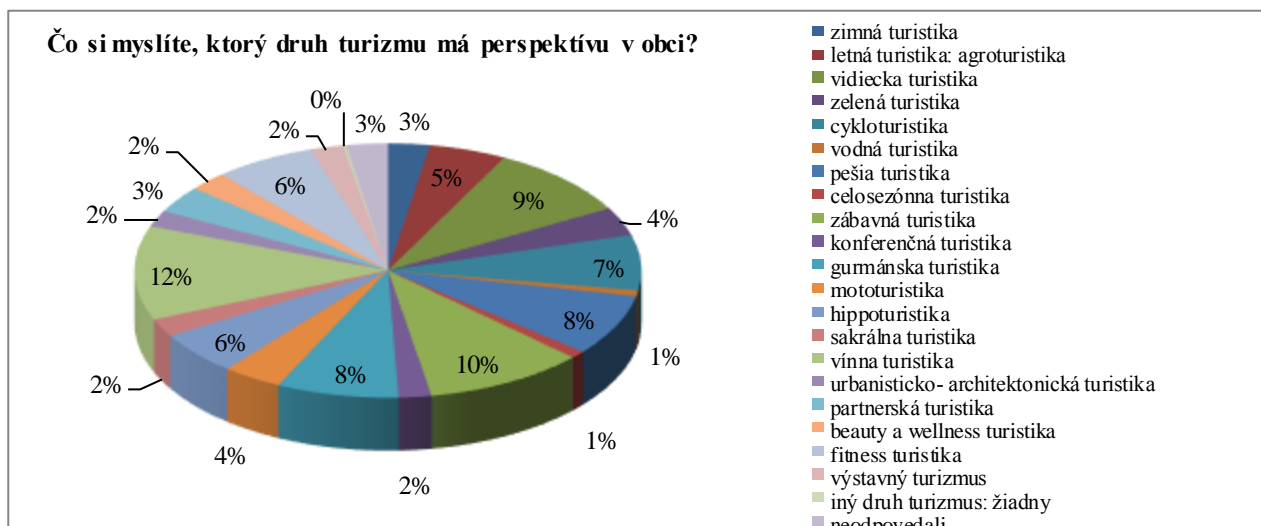
1.	Prepojenie koncovej obce Čeľadice s koncovou obcou Dolné Obdokovce => nízke náklady, rýchla a kratšia vzdialenosť (smer Východ - R1) (2x)
2.	Dopravné označenia (5x)- značenie ulíc, osvetlenie (žiadne úsporné osvetlenie), vyznačiť prechod pre chodcov- pred školou a na hornej zastávke
3.	Viac autobusových spojov (14x) (príchody aj odchody, cez víkend). Prípadne školský autobus (2x), bezpečné autobusové zastávky
4.	Viac chodníkov aj pre cyklistov a korčuliarov, oprava, kvalitnejšie chodníky a cesty, resp. ich rozšírenie (cesta III. triedy, Dolné Obdokovce- Pohranice a obecné komunikácie, smer Babindol, smer Čeľadice, ulica Ugarak), napojenie na Vráble cez Babindol by bolo fajn (26x), cyklotrasy (2x)
5.	Neparkovanie kamiónov, nejaké miesto pre nich nájsť, keďže ich v dedine nie je až tak veľa trochu nafarbiť biele čiary na cestu, obmedziť parkovanie nákladných áut- riešenie parkovacích miest (2x)
	Treba naučiť hlavne na tých dodávkach ako sa jazdí
6.	Zabezpečenie cesty k lekárom a späť
7.	Zabezpečiť viac parkovacích miest
8.	Cesta do Čeľadíc kvôli diaľnici, prípadne na Lapáš alebo cez farmu a tiež Babindol
9.	Autobus z Nitry do obce by mal premávať aj medzi 16:50 a 18:30
10.	Zrkadlo napr. pri obecnom úrade, pri transformátore
11.	Pozor na výrastkov na motorkách!
12.	Vybudovanie ciest k okolitým dedinám (3x)
13.	Nič (16), Nevie, nevyznám sa (3x)
14.	Železničná stanica (3x)
15.	Spomaliť jazdu v obci

▪ **Otázka č. 28: Ste za rozvoj cestovného ruchu a turizmu?**

Až 38% respondentov by podporovalo cestovný ruch a turizmus, tiež 38% by tento rozvoj skôr podporilo, iba 11% respondentov by skôr nepodporilo tento rozvoj a 5% z opýtaných by vôbec nepodporilo cestovný ruch a turizmus v obci Dolné Obdokovce. 8% respondentov vôbec neodpovedalo na túto otázku.

V obci Dolné Obdokovce je za rozvoj cestovného ruchu a turizmu nadpolovičná väčšina respondentov, preto je potrebné zo strany obce podporovať to.

▪ **Otázka č. 29: Čo si myslíte, ktorý druh turizmu má perspektívu v obci?**



Respondenti majú najväčší záujem o vínnu turistiku (12%), zábavnú turistiku (10%) a vidiecku turistiku (9%). Veľký záujem zo strany respondentov bol aj o pešiu (8%), gurmánsku (8%), cyklo (7%) a fitness turistiku (6%). Respondenti si myslia, že perspektívu v obci má aj hippoturistika (6%), letná- agroturistika (5%), zelená turistika (4%), moto (4%) a partnerská turistika (3%). Podľa respondentov má menšiu perspektívu v obci zimná turistika (3%), konferenčná (2%), urbanisticko- architektonická (2%), sakrálna (2%), beauty & wellness turistika (2%), výstavný turizmus (2%), celosezónna turistika (1%) a vodná turistika (1%). Na túto otázku neodpovedalo až 3% z opýtaných, čo je dosť vysoký podiel. Bolo by vhodné, dozvedieť sa, prečo je tomu tak.

Môžeme tvrdiť, že akurát tie druhy turizmu, ktoré občania označili za najpodstatnejšie, majú najväčší potenciál v tomto území.

▪ **Otázka č. 30: Ste ochotný podnikat' v cestovnom ruchu?**

Iba 4% respondentov je ochotných podnikat' v cestovnom ruchu, 12% respondentov by skôr podnikalo v cestovnom ruchu, 39% skôr nie a až 36% respondentov by vôbec nepodnikalo v cestovnom ruchu. 6% respondentov sa nevedelo rozhodnúť. Na túto otázku neodpovedalo 3% respondentov.

Z výsledkov vyplýva, že občania nemajú veľký záujem podnikat' v tomto smere, preto je potrebné ich v tom viac motivovať. K tomu, aby sa vytvorila sieť malo podnikateľov v obci, je potrebná úzka spolupráca. Úlohou obce teda je podporiť tento plán a vytvoriť čo najreálnejšie možnosti k rozvoju takéhoto podnikania. Môže to dosiahnuť darovaním určitej finančnej čiastky na začiatku, alebo vyhlásiť súťaž pre týchto malo podnikateľov.

▪ **Otázka č. 31: Ste za rozšírenie výrobných objektov v obci a príchod investorov?**

Najviac respondentov je za rozšírenie výrobných objektov a príchod investorov v obci. Až 64% respondentov odpovedalo pozitívne, pričom iba 19% respondentov by nepodporilo tento zámer. 22% respondentov je za rozšírenie výrobných objektov a príchod investorov v obci, 42% je skôr za tento postup, skôr nie je za tento postup 7% respondentov a až 14% respondentov sa nevedelo rozhodnúť. Na túto otázku neodpovedalo 3% respondentov.

1.	spolupráca s investormi môže byť, ale nie také, čo škodí životnému prostrediu alebo kazí život v obci hlukom alebo smradom
2.	Investori by nám pomohli skrášliť našu obec
3.	v extraviláne
4.	výroba produktov, ktoré neznečisťujú životné prostredie a nevyrušujú obyvateľov hlukom ani pachom
5.	Nový investori by priniesli nové pracovné príležitosti
6.	Nechcem ďalšie kamióny v obci

7.	Ak investor, tak veľmi s rozvahou, poľnohospodárstvo, vinohradníctvo, priemysel skôr nie
8.	V prípade ponuky zamestnania pre miestne obyvateľstvo
9.	Priemyselný park
10.	v prípade ak by výrazne nenarušili pokoj obce a vytvorili by pracovné miesta pre občanov
11.	iba také, čo neškodí životnému prostrediu a nešpatia obec
12.	investori (nové pracovné pozície)
13.	Nemám prehľad
14.	Neviem

Rozšírenie výrobných objektov a príchod investorov podporuje síce hospodársky rast a sociálnu stabilitu v obci, no na druhej strane nie je jedno, akých investorov si obec pripustí. Je výhodnejšie, ak obec podporuje skôr malých podnikateľov a domácich výrobcov.

▪ **Otázka č. 32: Chceli by ste aj Vy podnikat' v obci v nejakom odvetví?**

V obci Dolné Obdokovce by chcelo podnikat' iba 9% respondentov. 11% respondentov odpovedalo skôr áno, 30% skôr nie a až 30% opýtaných by vôbec nechcelo podnikat' v tejto obci. 16% z respondentov sa nevedelo rozhodnúť.

Možno by bolo vhodné viac vyzývať občanov, aby mali väčší záujem o podnikanie v obci. Obec by mala viac podporovať domácich remeselníkov/ malých podnikateľov / samostatne hospodáriacich roľníkov a pod.

▪ **Otázka č. 33: Ak máte v obci MVO, podporujete ju?**

Iba 9% respondentov podporuje MVO v obci, 17% odpovedalo skôr áno, skôr nie odpovedalo 13% a až 20% respondentov vôbec nepodporuje žiadnu organizáciu v obci. Až 32% respondentov sa nevedelo rozhodnúť. Na túto otázku odpovedalo 9% respondentov.

1.	neviem, či sú také organizácie (6x)
2.	nevyznám sa
3.	sú také organizácie v obci?
4.	neviem čo tým je myslené
5.	neviem o žiadnej
6.	nemáme MVO
7.	Nič moc
8.	Nemáme v obci

Mimovládne organizácie môžu byť pre obec inšpiráciou i pomocou, preto by obec mala s MVO spolupracovať a podporiť ich zakladanie a angažovanosť v medziach spolupráce. Z opýtaných respondentov 12 neodpovedali na túto otázku (36%). Opäť vysoký podiel.

▪ **Otázka č. 34: Podporili by ste spoločné projekty inými súkromníkmi v obci, prípadne spoluprácu obec- súkromník?**

24% respondentov by podporilo spoluprácu obce so súkromným sektorom, 33% by skôr podporovalo, 15% by skôr nepodporovalo a až 7% respondentov by vôbec nepodporovalo spoločné projekty s inými súkromníkmi v obci. Až 17% respondentov sa nevedelo rozhodnúť a 4% respondentov na otázku vôbec neodpovedalo, zrejme sa tiež nevedeli rozhodnúť.

1.	Je dobré podporiť miestnych súkromníkov práve ich začlenením do projektu obce - treba využiť potenciál miestnych ľudí
2.	nemám na to financie
3.	Podpora spoločných projektov so súkromníkmi je široký pojem, záležalo by to od konkrétneho projektu
4.	Podľa druhu projektu
5.	Projekty v súlade s ochranou životného prostredia bez hluku, špiny a zápachu
6.	Ak by to bolo v prospech obce
7.	výberové konanie
8.	Ranč
9.	Sledovať ciele projektu, aby boli pre dobro ľudí
10.	Ako dôchodkyňa ma to už nezaujíma
11.	Keď to prospeje dedine

12. Nevie

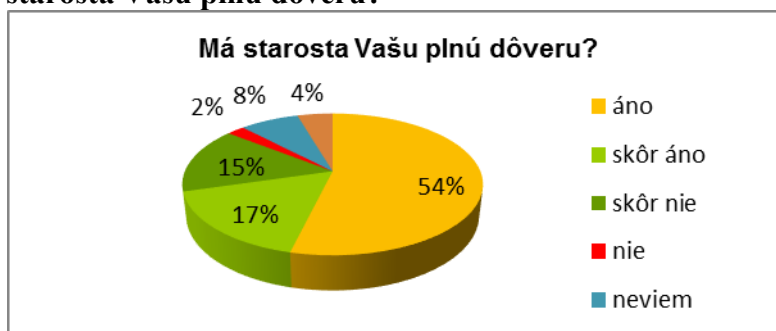
Vychádzajúc z hodnotení je jasné, že spoločné projekty by obyvatelia obce skôr tolerovali a podporili ich, pretože by boli prospešné pre obec a pre spoluprácu obyvateľov obce.

▪ **Otázka č. 35: Zniesli by ste na území svojej obce napr. skládku odpadu, spaľovňu odpadu či inú "čiernu" výrobu pri dostatočnom finančnom príjme?**

Až 57% respondentov by neznieslo žiadnu skládku odpadu, spaľovňu alebo inú „čiernu“ výrobu, ani pri dostatočnom finančnom príjme. 22% z respondentov odpovedalo skôr nie, 4% z respondentov skôr áno, 4% áno, až 8% to nevedelo posúdiť a 5% respondentov neodpovedalo na túto otázku, čo je dosť vysoký počet.

Pre obec by bolo možno vhodné viac informovať občanov o výhodách a vhodnom používaní zberného dvora s kompletnou výbavou.

Otázka č. 36: Má starosta Vašu plnú dôveru?



Odpoveď sme dostali pozitívnu, až 54% z respondentov dôveruje novému starostovi, 17% respondentov odpovedalo- skôr áno, 15% opýtaných odpovedalo- skôr nie a 2% respondentov vôbec nedôveruje starostovi. Na túto otázku sa nevedelo rozhodnúť 8% respondentov a vôbec neodpovedalo 4% respondentov.

Možno sme nevyčerpali všetky problémové okruhy, preto Vás prosíme, aby ste v závere tohto dotazníka uviedli prípadné poznámky k situácii v obci, postrehy, ale i otázky, ktoré by mala obec riešiť. Môžete pridať ľubovoľne dlhý text.

1.	V prvom rade cesty nechať opraviť, cestu Bodok – Pohranice. Viem že je to štátna a vybaviť sa to dá. Prepojenie obce s okolitými obcami Čeladice, Babindol, Lapáš. Z začať predávať pozemky na výstavbu nových rodinných domov, spraviť novú školu s lepšie kvalifikovanými učiteľmi ročník 1 až 9, vybudovať zdravotné stredisko, poštu, značkový obchod, nie obchody čo sú tu teraz, to ako keby tu ani neboli. To by na začiatok stačilo, keby toto bolo spravene. Potom by sa tu oplátilo podnikať, inak to tu nemá zmysel lebo kým sa tu krv nepremieša tak to tu pôjde dolu vodou. Ľahko manipulovateľný a veľmi závistlivý až to pekné nie je. ďakujem.
2.	Robte hlavne niečo s tou cestou Pohranice - Obdokovce... Súrne!!!
3.	Osobne som maximálne nadšená. Starostu obce chválím z dôvodu toho že informuje obyvateľov o všetkom a hlavne cez internet. Som rada že aj obec je v novej generácii čo sa týka internetu a som hrdá že môžem bývať v mojej obci a som hrdá že som tu od malička. Verím že bude lepšie :-)) a Pánovi Starostovi prajem veľa šťastia. Hlavne nech na nás maminky nezabúdajú, lebo veľa miesta kde chodiť s deťmi tu nie je a preto by som bola rada keby sa viac venovali parku. Nejednakrát sa stalo že sme tam našli rozbité fľaše a veľa iných vecí čo tam nepatria.
4.	Zišli by sa nové stavebné pozemky s prípravou na inžinierske siete
5.	Chýbajúce športové možnosti v obci- tenisový kurt, multifunkčné ihrisko, zdevastovaná kolková dráha pri bare, ľadová plocha v zime, zimný stolnotenisový turnaj v kultúrnom dome, posilňovňa atď.
6.	zvýšiť prevenciu kontroly mládeže a tak ju ochrániť pred negatívnymi vplyvmi (drogy, alkohol, vulgarizmus) zriadením obecnej polície (v prípade potreby s ponukou aj pre ostatné okolité obce)
7.	Triedenie odpadov a možnosť triedenia do viacerých odpadových nádob pre každého občana

8.	Situácia v obci je dobrá a stabilná...ale vždy je čo vylepšovať a renovovať...
9.	Čistenie potoka, obnova parku
10.	Slovenská učiteľka sa do škôlky dostala podvodom, je to v poriadku? Stačí dodatok do zmluvy? Prečo neboli rešpektované práva maďarských detí? Sľúbili ste to pán starosta, že to dáte do poriadku!
11.	Túlavé psy a ich exkrementy na každom kroku, tak isto pravidelné venčenie psov za účelom vyprázdnenia sa na uliciach a v predzáhradkách susedov
12.	Sociálne slabších ľudí zamestnať pre udržiavanie obce. To by bolo vhodné aj z jednej aj z druhej strany.
13.	Cestu do okolitých dedín, fitness, dať možnosť aj študentom v obci brigádovať
14.	Rekonštrukcia a dobudovanie cestnej komunikácie
15.	Hluk pri diskotékach, nedá sa spať (2x). Cesty a žľaby, aby netiekla nám na našu stranu špina z druhej strany dvorov (2), umývanie áut- všetko tečie na ľavú stranu vozovky pred domy z druhej strany
16.	Zrušiť automaty a výherné prístroje, ktoré sú v obci!
17.	Vytvoriť prechod pre chodcov, najmä pri základnej škole, lebo je tam neprehľadná križovatka. Kontrolovať hluk v obci počas diskoték a zábav, aby to nebolo počuť až do susedných dedín.
18.	Zveľaďovanie obecného parku- prípadne doplnenie šmýkal, hojdačiek, lepšia údržba. Oceňujem FB stránku obce, niektoré informácie však človek nájde len tam, a nie všetci starší občania majú možnosť pracovať s PC, preto treba všetky dôležité informácie aj vyhlásiť. Privítala by som aj slovenské sväté omše- 1x za mesiac, doplnenie pedagógov v škole- ak chce obec školu udržať. Výstavba školskej telocvične- určite by sa využila aj na iné účely.
19.	Pracovné ponuky- zamestnanie v obci.
20.	Vybudovanie chodníkov, zriadenie pošty a zdravotného strediska.
21.	Multifunkčné ihrisko, vylepšenie parku.
22.	Nemám problémy, len chcem kaviareň alebo cukráreň.
23.	Do parku niečo pre detičky, obnovenie – rekonštrukcia škôlky
24.	Úprava parku
25.	Výstavba motokrosovej dráhy, úprava prístupovej cesty do vinohradov
26.	Nové cesty k stavebným pozemkom, zriadiť poštu, pomoc starým ľuďom.
27.	V dotazníku mi chýbajú otázky ohľadom existujúcich firiem. Konkrétne bývalá dominantá- poľnohospodárske družstvo. Čo pre obec prináša? A čo s neprispôsobivými občanmi?
28.	Obecný časopis, povodňová ochrana obce
29.	V dedine chýba reštaurácia.
30.	Vydávanie informačného bulletinu obce.

SWOT-ANALÝZA

Analýza silných a slabých stránok obce a príležitostí a hrozieb pre obec bola spracovaná v 4 oblastiach: Kultúra, tradície, ľudová architektúra, história apod.; Demograficko-sociologické aspekty; Hospodárske aspekty a infraštruktúra; a Ekologicko-environmentálne aspekty.

Identita a genius loci

SWOT analýza (Formulár A5)	
Silné stránky	Slabé stránky
<ul style="list-style-type: none"> - prítomnosť historických krajinných štruktúr, vinice - kalvária a sakrálné prvky, podpora génia loci vidieckeho priestoru - hmotné prírodné a kultúrne dedičstvo, napr. rímskokatolícky kostol postavený v románskom štýle, zachované ľudové domy - nehmotné kultúrne dedičstvo, napr. osobnosti, zvyky a tradície - blízkosť zemného hradu vo Vrábľoch 	<ul style="list-style-type: none"> - jestvujúce pamiatky nie sú vo vlastníctve obce - pamiatky sú v nevyhovujúcom technickom stave, neudržiavané a nevyužívané - hajlochy vo vinohradoch sa predstavujú na objemné objekty - nevhodne riešené centrum obce, roztrúsenosť
Príležitosti	Hrozby
<ul style="list-style-type: none"> - získať kultúrne pamiatky do vlastníctva obce a dať im novú funkciu, prípadne využitie pamiatok v prospech rozvoja obce v spolupráci s vlastníkmi - vyzdvihnúť významné osobnosti žijúce v obci, 	<ul style="list-style-type: none"> - postupný zánik historického a kultúrneho dedičstva pre zlý technický stav - likvidácia historického a kultúrneho dedičstva novým životným štýlom

možný prílev zahraničných turistov, bilaterálna spolupráca - možnosť záchrany tradičného genofondu, spolupráca s SPU	- nerešpektovanie lokálnych špecifik, najmä mladou generáciou - likvidácia historických krajinných štruktúr, viníc, prestavba hajlochov
---	--

Demograficko-sociologické aspekty a občianska vybavenosť

SWOT analýza (Formulár A5)	
Silné stránky	Slabé stránky
<ul style="list-style-type: none"> - pomerne priaznivý priemerný vek obyvateľov - pomerne vysoký podiel aktívneho obyvateľstva - pomerne nízka nezamestnanosť - pocit patriotizmu u obyvateľov - vysoká podpora starostovi obce, mladé zastupiteľstvo - spolupráca s partnerskými obcami Podzoboria a spolupráca so zahraničím - spoločenské akcie a tradície, hody 	<ul style="list-style-type: none"> - vysťahovalectvo obyvateľov, najmä za prácou - vysoké zastúpenie málo kvalifikovanej pracovnej sily - priemerný vek obyvateľov obce narastá, naopak klesajúca tendencia počtu žiakov v škole - chýbajú sociálne služby v obci - chýba kvalitný verejný priestor - nedobudované športové a rekreačné areály - nízky stupeň komunikácie medzi občanmi i občanov s obcou - nevyhovujúci stav amfiteátra - chýbajú hracie prvky pre deti v školskom areáli - chýbajú regulatívy, ktoré by usmernili občanov pri výstavbe nového rodinného domu - zlikvidované mimovládne organizácie, existujúce bez podpory - klesajúci záujem o veci verejné, nízka miera dobrovoľnosti
Príležitosti	Hrozby
<ul style="list-style-type: none"> - podpora pracovných príležitostí - podporiť služby v sociálnej oblasti - podpora práce s deťmi, budovanie vzťahu k obci, identity a lokálneho patriotizmu - upraviť športové areály, vybudovať prvky pre netradičné športy - podpora vzdelávacích aktivít, kurzov a verejných diskusií, organizovať spoločenské akcie - zvýšenie informovanosti obyvateľov o obci, vybudovať stredisko vzdelávania a rôzne komunikačné kanály 	<ul style="list-style-type: none"> - úbytok obyvateľstva - príliš veľa prisťahovalcov - hodnotové konflikty medzi jednotlivými skupinami obyvateľov - podcenenie spolupráce so zainteresovanou verejnosťou, nízky stupeň zapojenia verejnosti do plánov obce - nezáujem o partnerstvo subjektov v rámci obce i susediacich obcí - vandalizmus, deštruktívne aktivity občanov - nedotiahnutie projektov bývalého vedenia

Hospodárske aspekty a infraštruktúra

SWOT analýza (Formulár A5)	
Silné stránky	Slabé stránky
<ul style="list-style-type: none"> - poloha obce, dostupnosť k mestu a dopravným tepnám - prírodné podmienky, kvalitné pôdy, možnosť hospodárenia na pôde - ochota časti obyvateľov podnikat' v obci - nízka nezamestnanosť - prítomnosť strednej školy ako vzdelávacej inštitúcie - prítomnosť internátov, ubytovacích zariadení - vybudované siete, kanalizácia, plyn, vodovod - ranč v obci s okolím a pozoruhodnosťami 	<ul style="list-style-type: none"> - nevyhovujúci stav technickej infraštruktúry, potreba dobudovať kanalizáciu - málo živnostníkov a remeselníkov podnikajúcich v obci, počet samostatne hospodáriacich roľníkov klesá - málo pracovných príležitostí v obci - odchod pracovnej sily za prácou do iných miest, regiónov a do zahraničia - chýbajú turistické trasy a cyklotrasy a ich napojenie na štátnu sieť - chýbajúce služby pre rozvoj turistiky a cestovného ruchu - nie je dostatočne rozvinuté využitie informačných technológií v obci - chýbajú označenia na verejných priestranstvách (informačné tabule, smerové tabule, názvy ulíc)

Príležitosti	Hrozby
<ul style="list-style-type: none"> - možnosť produkcie ekologicky čistých potravín, zamerať sa na lokálne produkty a ekoproducty - vinohradníctvo, udržať tradičný agroekosystém - rozvoj pohybového turizmu, v spolupráci s blízkymi obcami možnosť komplexnej celoročnej ponuky služieb v cestovnom ruchu, napojenie na štátnu sieť - investície do sociálnej sféry - spracovať marketingovú štúdiu obce, vrátane reklamy, propagácie, apod. - upraviť chodníky, cesty, dobudovať technickú infraštruktúru v nových IBV 	<ul style="list-style-type: none"> - rozdrobené vlastníctvo pôdy, problém zabezpečiť pozemkové úpravy - vlastnícke vzťahy pri narábaní s nehnuteľnosťami - nedostatočná kvalita infraštruktúry v regióne - neúspešné projekty v rámci európskych fondov i domácich grantových schém, neúmerná finančná záťaž na rozpočet obce - politicko-ekonomická situácia, ktorá nebude podporovať podnikanie

Ekologicko-environmentálne aspekty

SWOT analýza (Formulár A5)	
Silné stránky	Slabé stránky
<ul style="list-style-type: none"> - športovo-rekreačný areál ako jadro systému zelene v intraviláne obce - dostatok plôch pre výsadbu zelene - v obci nie sú výrazní znečisťovatelia životného prostredia - príroda okolo obce 	<ul style="list-style-type: none"> - nevyhovujúci technický stav a nevhodná kompozícia obecného parku - nedostatok krajinskej zelene a vegetačných prvkov v krajine - pri veternom počasí je obec vystavená tlaku tuhých znečisťujúcich látok - nevyhovujúci stav vodných tokov - zaťažené pôdy, zistený radón, pôdna erózia - nízky podiel využívania alternatívnych zdrojov energie
Príležitosti	Hrozby
<ul style="list-style-type: none"> - nevyužitie plochy zelene v obci, rezervy aj na cintoríne, dobudovať krajinnú vegetáciu, sprievodnú vegetáciu tokov a ciest, remízky - vybudovať polder nad obcou z dôvodu občasných záplav - využívať alternatívne zdroje energie, znížiť energetickú náročnosť budov v obci - posudzovať vizuálne impakty, chrániť charakteristický krajinný obraz, podporovať vidiecky ráz obce vo všetkých aktivitách 	<ul style="list-style-type: none"> - vplyv klimatických zmien, zhoršovanie lokálnej mikroklimy - vysušenie pôdy a pôdna erózia, znižovanie bonity pôdy a vplyv na jej dlhodobé výnosy - lokálne povodne - zhoršenie zdravotného stavu obyvateľov v dôsledku znehodnoteného životného prostredia - vandalizmus, čierne skládky, neporiadok

Záver z vyššie uvedených SWOT analýz možno zhrnúť do týchto hlavných bodov:

- obec má potenciál rozvoja založeného na lokálnej identite a vidieckej kultúre, pamiatky v obci sú však v zlom stave a obyvatelia majú záujem o moderný životný štýl
- ak si obec zachová svoj vidiecky charakter, môže byť v budúcnosti vyhľadávanou pre jedinečnú atmosféru, chýba však povedomie obyvateľov o tejto hodnote
- v obci je málo pracovných príležitostí, nezamestnanosť je však nízka pretože obyvatelia pracujú v okolitých mestách, namiesto budovania vlastných ekonomických subjektov má obec perspektívu stať sa satelitnou obcou s vysokou kvalitou života, obyvatelia však odmietajú prílišné prisťahovalectvo
- je potrebné dobudovať infraštruktúru a urbánny verejný priestor tak, aby poskytovali vysoký štandard občianskej vybavenosti
- obec má potenciál pre pohybový cestovný ruch lokálneho významu, je potrebné spolupracovať s okolitými obcami a napojiť sa na regionálnu sieť turistických chodníkov, cyklotrás a iných aktivít, budovať hippoturistiku
- hrozí vysťahovalectvo obyvateľov, tomu je možné čeliť najmä kvalitou služieb v obci, občianskou vybavenosťou a kvalitným životným prostredím
- adaptovať sa na klimatické zmeny prostredníctvom zlepšovania lokálnej mikroklimy, rekultivovať brawnfieldy v obci

STEEP ANALÝZA EXTERNÉHO PROSTREDIA

STEEP analýza externého prostredia (Formulár A6)					
Sociálne	Technologické	Ekonomické	Ekologické	Politické	Hodnoty
Zmeny v demografii štátu a obce	Technológia dostupná a využívaná obcou a stakeholdermi	Vplyv daňovej, rozpočtovej a dotačnej politiky	Politika štátu v oblasti ŽP	Politika vlády v konkrétnej oblasti	Hodnotové konflikty a nedostatočná tímová spolupráca v obci
Neschopnosť obce pokryť zmeny sociálnych potrieb obyvateľov	Kontakt s obyvateľmi prostredníctvom technológií	Absencia finančných dotácií na potrebné projekty	Klimatické zmeny, zhoršovanie lokálnej mikroklimy	Zmeny legislatívy	Organizačná kultúra jednotlivých subjektov
Vyst'ahovalectvo obyvateľov z obce	Úroveň technológií pri implementácii plánovaných aktivít	Nové trhy a nové príležitosti, najmä spojené so zmenami demografie	Znižovanie biodiverzity, nárast inváznych druhov	Zmeny pravidiel pri dotáciách počas realizácie projektov	Zmena hodnôt a postojov zapojených subjektov
Zmeny postojov a správania obyvateľov				Politická kultúra na úrovni štátnej aj lokálnej	Vplyv identity a genia loci

ANALÝZA RIZÍK

Riziká spojené s realizáciou PHSR a ich riadenie

Kontrolný zoznam pre hodnotenie možných rizík (Formulár A14)				
Druh rizika	Objekt rizika	Zdroj rizika	Nežiaduce dôsledky	Pravdepodobnosť
Individuálne	Zlyhanie manažmentu, odbornej zložky či realizácie	Ľudský faktor	Časová sklz a predraženie projektov, v krajnom prípade potreba výmeny personálu	Nízka až stredná – je potrebná dobrá príprava a priebežný monitoring realizovaných projektov
Technické	Technické problémy pri realizácii investičných zámerov	Technická nepripravenosť obce či dodávateľov	Časová sklz a predraženie projektov	Stredná – je potrebný priebežný monitoring realizovaných projektov
Ekologické	Vplyv plánovaných rozvojových zámerov na životné prostredie	Vid' tabuľka nižšie	Vid' tabuľka nižšie	Stredná – je potrebný citlivý prístup pri plánovaných aktivitách
Sociálne	Zhoršenie sociálneho prostredia v obci	Nesprávny odhad projektov potrebných v sociálnej oblasti	Nespokojnosť obyvateľov	Nízka – je potrebný priebežný monitoring a aktualizácia PHSR
Ekonomické	Nedostatok finančných prostriedkov z rozpočtu obce, nezískanie dotácií, skryté náklady, časový sklz projektov	Pravidlá štátnych dotácií a európskych fondov, nesprávny odhad nákladov projektov	Finančné problémy obce	Vysoká – je potrebný dobrý odhad finančných možností obce a manažment projektov, tiež rezervy na nepredvídané náklady

Vplyvu PHSR na životné prostredie

Samotné PHSR ako dokument vplyv na životné prostredie nemá. Vplyv bude mať až realizácia rozvojových zámerov uvádzaných v PHSR, a to predovšetkým týchto:

Vplyv rozvojových zámerov na:

voda

ovzdušie

pôda

odpady

krajina

urbánne
prostredie

priorita Hospodárske politiky

program: 1 Riadenie a podporná infraštruktúra

1.1 Rozvojová dokumentácia	Koncepcné dokumenty nemajú priamy vplyv na životné prostredie, môžu však mať pozitívny vplyv na územie v budúcnosti, a to najmä prostredníctvom dokumentov stratégie adaptácie na klimatické zmeny, miestny územný systém ekologickej stability a územný plán
----------------------------	---

	neutrálny, perspektívne pozitívny	neutrálny, perspektívne pozitívny	neutrálny, perspektívne pozitívny	neutrálny, perspektívne pozitívny	neutrálny, perspektívne pozitívny	neutrálny, perspektívne pozitívny
1.2 Partnerstvá a informovanosť	Budovanie informačného a orientačného systému v obci nemá vplyv na ŽP, lepšia orientácia v obci však môže zvýšiť kvalitu života v urbánnom prostredí					
	neutrálny	neutrálny	neutrálny	neutrálny	neutrálny	neutrálny až pozitívny
program: 2 Technická infraštruktúra						
	Rozvojové zámery môžu mať vplyv na niektoré zložky ŽP, je preto potrebný citlivý prístup k plánovaným aktivitám					
2.1 Tachnická infraštruktúra	pozitívny, dobudovanie vodovodu a kanalizácie	perspektívne negatívny, pri zvýšení dopravy	neutrálny, zatiaľ bez záberu novej pôdy, výhľadovo záber pôdy na nové cesty	zabezpečiť likvidáciu stavebného odpadu	neutrálny, bez nových rušivých prvkov v krajine	pozitívny, zvýšenie kvality urbánneho prostredia
program: 3 Investície a zamestnanosť						
	Vzdelávanie a služby (sociálne, opatrovateľské a zdravotné) nemajú vplyv na ŽP. Zriadenie vínnej cesty môže mať vplyv na niektoré zložky ŽP, v oboch prípadoch je preto potrebný citlivý prístup k plánovaným aktivitám					
3.1 Podnikanie a trh práce	neutrálny	neutrálny	citlivo trasovať vínnu cestu	zabezpečiť odpadkové koše	citlivo trasovať vínnu cestu, upraviť krajinné prvky popri ceste	neutrálny

Vplyv rozvojových zámerov na:

	voda	ovzdušie	pôda	odpady	krajina	urbánne prostredie
priorita Sociálne politiky						
program: 4 Občianska vybavenosť						
	Sociálne, opatrovateľské a zdravotné služby nemajú vplyv na ŽP					
4.1 Sociálna a zdravotná starostlivosť	neutrálny	zabezpečiť efektívny rozvoz stravy	neutrálny	zabezpečiť likvidáciu stavebného odpadu	neutrálny	neutrálny
	Športové aktivity, najmä v krajine, môžu mať vplyv na niektoré zložky ŽP, je preto potrebný citlivý prístup k plánovaným aktivitám					
4.2 Šport a rekreácia	neutrálny	neutrálny	citlivo trasovať chodníky a cyklotrasy	zabezpečiť likvidáciu stavebného odpadu a odpadkové koše	citlivo trasovať cesty a cyklotrasy, upraviť krajinné prvky popri cestách	pozitívny, sústredenie športových činností do jednej lokality
	Rozvojové zámery môžu mať vplyv na niektoré zložky ŽP, je preto potrebný citlivý prístup k plánovaným aktivitám					
4.3 Bývanie a vybavenosť	neutrálny	pozitívny, revitalizácia oddychových plôch, parkov a zelene	negatívny, záber pôdy na novú výstavbu	zabezpečiť likvidáciu stavebného odpadu a odpadkové koše	neutrálny	pozitívny, zvýšenie kvality urbánneho prostredia, úprava priestoru
program: 5 Identita a genius loci						
	Spoločenské a kultúrne akcie nemajú vplyv na ŽP					
5.1 Kultúra a spoločenský život	neutrálny	neutrálny	neutrálny	zabezpečiť odpadkové koše a upratovanie	neutrálny	neutrálny
	Aktivity spojené s rekonštrukciami sakrálnych prvkov a domov môžu mať vplyv na niektoré zložky ŽP, je preto potrebný citlivý prístup k plánovaným aktivitám					
5.2 Kultúrne a prírodné dedičstvo	neutrálny	pozitívny pri ochrane viníc	neutrálny	zabezpečiť likvidáciu špeciálneho odpadu	pozitívny pri ochrane viníc a z hľadiska estetiky krajiny	pozitívny, zvýšenie kvality urbánneho prostredia

Vplyv rozvojových zámerov na:						
	voda	ovzdušie	pôda	odpady	krajina	urbánne prostredie
priorita Územné enviro-eko politiky						
program: 6 Adaptácia na klimatické zmeny						
Zámery v tomto programe majú pozitívny vplyv na ŽP						
6.1 Adaptácia na klimatické zmeny	renaturalizácia tokov, zadržanie vody v území, protipovodňové opatrenia	zníženie veternosti, prašnosti a teploty, zvýšenie vlhkosti vzduchu, ochrana ozónu	protierózne opatrenia, zábrana zosuvom, zvlhčenie pôdy	neutrálny	rekultivácia krajiny, ochrana biodiverzity a pôvodných druhov	zvýšenie kvality lokálnej mikroklímy
Zámery v tomto programe majú pozitívny vplyv na ŽP						
6.2 Revitalizácia brawnfieldov	pozitívny, eliminácia zdrojov znečistenia, čistenie kontaminovanej vody	pozitívny, eliminácia zdrojov znečistenia	pozitívny, eliminácia zdrojov znečistenia, čistenie kontaminovanej pôdy	zabezpečenie zberu a triedenia odpadu, eliminácia skládok a starých záťaží	eliminácia zdrojov znečistenia	eliminácia zdrojov znečistenia, zvýšenie kvality urbánneho prostredia

3. STRATEGICKÁ ČASŤ

**„Tradície sú koreňom, inovácie budúcnosťou obce“
(Mali by sme vedieť odkiaľ pochádzame a kam mierime, identita je kľúčom rozvoja)**

Obec Dolné Obdokovce si praje stať sa obcou s vysokou kvalitou života, ktorá poskytuje plnohodnotné bývanie, vybavenosť a zázemie pre ľudí pracujúcich v obci aj v okolitých mestách.

Táto vízia bude napĺňaná prostredníctvom nasledovných strategických zámerov:

- využitie potenciálu obce pre jej ďalší rozvoj (najmä prírodné bohatstvo, kultúrne hmotné i nehmotné dedičstvo, ľudský potenciál)
- zvýšenie atraktivity a kvality života v obci, vyšší štandard bývania a vybavenosti, prostredie estetické aj komfortné v čase klimatických zmien (čistota, úprava verejných priestranstiev, zachovanie regionálnych architektonických špecifik, podpora historického urbanizmu, urbanistických dominánt, ekostabilita, adaptácia na klimatické zmeny)
- podpora atraktivity pre deti a mládež (dostatok plôch pre šport a hry, záujmy, skvalitniť vzdelávací proces v škole i mimo školy, sprístupniť informačné systémy, technológie)
- zvýšenie kvality života starších obyvateľov (postupné vybudovanie sociálnych, opatrovateľských a zdravotno-relaxačných služieb pre občanov aj klientov z regiónu)
- aktivizácia obyvateľov, podpora obyvateľov prostredníctvom zapojenia verejnosti do plánov obce, skvalitnenie sociálno-kultúrnej úrovne života v obci (obnova kultúrnych tradícií, spoločenského života, informovanie verejnosti rôznymi spôsobmi, a to osobnými kontaktmi poslancov a vedenia obce so zainteresovanou verejnosťou)
- zlepšenia podmienok pre podnikanie v obci (najmä na základe využitia miestnych daností obce a regiónu)

Hierarchia cieľov v štruktúre strategického dokumentu (Formulár S2)		
Obec Dolné Obdokovce si praje stať sa obcou s vysokou kvalitou života, ktorá poskytuje plnohodnotné bývanie, vybavenosť a zázemie pre ľudí pracujúcich v obci aj v okolitých mestách.		
Priorita: Hospodárske politiky	Priorita: Sociálne politiky	Priorita: Územné enviro-eko politiky
Program 1: Riadenie a podporná infraštruktúra	Program 4: Občianska vybavenosť	Program 6: Adaptácia na klimatické zmeny
Program 2: Technická infraštruktúra	Program 5: Identita a genius loci	
Program 3: Investície a zamestnanosť		

Zdroj: Vlastné spracovanie

K predpokladom na naplnenie týchto zámerov patria najmä:

- kvalita riadiacich procesov a kontinuita prijatých riešení i po súčasnom volebnom období (robiť rozhodnutia tak, aby podporovali ciele, boli kontinuálne, progresívne, prijateľné pre občanov všetkých vekových skupín a perspektívne vzormi i pre iné obce)
- kvalita medziľudských vzťahov angažovanie verejnosti (prijatie predkladaných cieľov obyvateľmi obce, ich podpora a zapojenie do procesu realizácie stanovených cieľov)
- koordinácia jednotlivých rozvojových zámerov (následné koncepčné dokumenty aj realizované projekty by mali plne rešpektovať tento strategický dokument a podporiť dosiahnutie stanovených cieľov)

„Záznam z verejného prerokovania PHSR“ (Formulár S3) je v prílohe 10.

PRIORITA: HOSPODÁRSKE POLITIKY

Program 1: Riadenie a podporná infraštruktúra

Podprogram 1.1: Rozvojová dokumentácia

Cieľ 1.1: Spracovať štúdie, koncepcie, plány a projekty potrebné pre rozvoj obce

- Opatrenia:
- 1.1.1 Územný plán
 - 1.1.2 Stratégia adaptácie na klimatické zmeny
 - 1.1.3 Pozemkové úpravy
 - 1.1.4 Pozemky pre náhradné výsadby
 - 1.1.5 Informačný systém o území
 - 1.1.6 Dokument starostlivosti o dreviny
 - 1.1.7 Program hospodárskeho a sociálneho rozvoja
 - 1.1.8 Miestny územný systém ekologickej stability

Podprogram 1.2: Partnerstvá a informovanosť

Cieľ 1.2: Zvýšiť informovanosť a zlepšiť spoluprácu obce s relevantnými subjektmi

- Opatrenia:
- 1.2.1 Informačný a orientačný systém obce
 - 1.2.2 Informačné a komunikačné kanály
 - 1.2.3 Publikácia o obci

Program 2: Technická infraštruktúra

Podprogram 2.1: Technická infraštruktúra

Cieľ 2.1: Zvýšiť kvalitu technickej infraštruktúry v obci

- Opatrenia:
- 2.1.1 Miestne komunikácie a chodníky
 - 2.1.2 Dopravné komunikácie medzi obcami Dolné Obdokovce a Čeladice, Babindol, Lapáš
 - 2.1.3 Parkovacie miesta a spevnené plochy
 - 2.1.4 Verejné osvetlenie a trafostanice
 - 2.1.5 Vodovod do vinohradov
 - 2.1.6 Dostavba vodovodu pre nové IBV (3 oblasti)
 - 2.1.7 Dostavba kanalizácie pre nové IBV (1 oblasť)
 - 2.1.8 Inžinierske siete pre nové IBV (3 oblasti)
 - 2.1.9 Zelené retardéry na začiatku dediny
 - 2.1.10 Dopravné značenie

Program 3: Investície a zamestnanosť

Podprogram 3.1: Investície, podnikanie a trh práce

Cieľ 3.1: Podpora podnikateľských aktivít v obci a trhu práce

- Opatrenia:
- 3.1.1 Vzdelávanie a poradenstvo
 - 3.1.2 Vínna cesta

PRIORITA: SOCIÁLNE POLITIKY

Program 4: Občianska vybavenosť

Podprogram 4.1: Sociálna a zdravotná starostlivosť

Cieľ 4.1: Zvýšenie kvality sociálnych a zdravotných služieb

- Opatrenia:
- 4.1.1 Dom sociálnych služieb /denný stacionár
 - 4.1.2 Sociálne a opatrovateľské služby
 - 4.1.3 Zdravotno-relaxačné služby
 - 4.1.4 Sociálna taxi-služba

Podprogram 4.2: Šport a rekreácia*Cieľ 4.2: Podpora športových aktivít, rekreácie a cestovného ruchu*

- Opatrenia:
- 4.2.1 Multifunkčné ihriská
 - 4.2.2 Športový areál, exteriérové fitness
 - 4.2.3 Futbalový klub
 - 4.2.4 Telocvičňa
 - 4.2.5 Cyklotrasy, turistické chodníky

Podprogram 4.3: Bývanie a vybavenosť*Cieľ 4.3: Zvýšenie kvality bývania a občianskej vybavenosti*

- Opatrenia:
- 4.3.1 Nové IBV (3 oblasti)
 - 4.3.2 Centrálna zóna obce
 - 4.3.3 Obecný park pri potoku, kultúrny areál a amfiteáter
 - 4.3.4 Okolie kostola
 - 4.3.5 Cintorín (pasport, revitalizácia, riešenie časti vzadu)
 - 4.3.6 Rekonštrukcia MŠ
 - 4.3.7 Okolie bytoviek
 - 4.3.8 Pošta
 - 4.3.9 Bývalá požiarna zbrojnica
 - 4.3.10 Autobusové zastávky
 - 4.3.11 Detské ihrisko

Program 5: Identita a genius loci**Podprogram 5.1: Kultúra a spoločenský život***Cieľ 5.1: Rozvoj kultúry a spoločenského života obyvateľov*

- Opatrenia:
- 5.1.1 Spoločenské akcie (pravidelné)
 - 5.1.2 Vzdelávanie, kurzy, semináre, prednášky
 - 5.1.3 Lokálne organizácie

Podprogram 5.2: Kultúrne a prírodné dedičstvo*Cieľ 5.2: Ochrana hmotného, nehmotného a prírodného dedičstva*

- Opatrenia:
- 5.2.1 Kalvária a sakrálne prvky – min kultúry na rekonstrukciu
 - 5.2.2 Ľudový dom a pamätná izba osobnostiam obce
 - 5.2.3 Vybrané opustené domy
 - 5.2.4 Historické krajinné štruktúry (ochrana viníc)
 - 5.2.5 Lokálna ochrana (oskoruše vo viniciach, vybrané domy, časti obce)

PRIORITA: ÚZEMNÉ ENVIRO-EKO POLITIKY**Program: Adaptácia na klimatické zmeny****Podprogram 6.1: Adaptácia na klimatické zmeny***Cieľ 6.1: Zmiernenie dopadov klimatických zmien a stabilita ekologických systémov*

- Opatrenia:
- 6.1.1 Zeleň v intraviláne aj extraviláne obce
 - 6.1.2 Úspora energie, alternatívne zdroje
 - 6.1.3 Ekostabilita a genofond
 - 6.1.4 Voda v intraviláne obce
 - 6.1.5 Voda v extraviláne
 - 6.1.6 Šetrné poľnohospodárstvo, protierózne opatrenia
 - 6.1.7 Spevnenie svahu na vinohrady

Podprogram 6.2: Rekultivácia brawnfieldov*Cieľ 6.2: Obnova znehodnotených území a ekologické hospodárenie s odpadmi*

- Opatrenia:
- 6.2.1 Rekultivácia bývalej čiernej skládky
 - 6.1.2 Revitalizácia brawnfieldu v priemyselnom areáli

4. PROGRAMOVÁ ČASŤ

Programová časť dokumentu obsahuje prehľad rozvojových zámerov v základnej štruktúre programov a podprogramov. Každý podprogram je následne rozpracovaný do súboru opatrení, aktivít a návrh merateľných indikátorov slúžiacich na monitorovanie PHSR. Indikátory podporujú oprávnenosť verejných výdavkov na jednotlivé opatrenia, preukazujú ekonomickú účinnosť realizovaných verejných výdavkov a budú podkladom pre tvorbu kritérií na čerpanie finančnej podpory z fondov. Aby adekvátne slúžili svojmu účelu, budú indikátory ďalej konkretizované podľa potrieb obce. Súčasťou programovej časti sú aj formuláre pre prípravu projektov, ktoré sú vypracované pre najvýznamnejšie rozvojové zámery v období najbližších 2 rokov, resp. pre zámery už pripravené na realizáciu. Formuláre sú uvedené v prílohe 8.

PRIORITA: HOSPODÁRSKE POLITIKY

Program 1: Riadenie a podporná infraštruktúra

Podprogram 1.1: Rozvojová dokumentácia

Cieľ 1.1: Spracovať štúdie, koncepcie, plány a projekty potrebné pre rozvoj obce

Zámer podprogramu:

Dokumenty by mali podporovať genia loci (tradičná štruktúra zástavby, historické štruktúry krajiny, regionálne prvky, apod.) ako aj súčasné trendy v urbanizme a architektúre (napr. minimalizmus, funkčnosť, šetrnosť voči životnému prostrediu). Regulatívmi v dokumentoch obmedziť prekročenie objemu domov v starej časti obce (aj pri rekonštrukcii), nepovoliť výstavbu bytových domov, limitovať príliš farebné riešenie fasád či posunutie objektu zo stavebnej čiary, zjednotiť oplotenia v uliciach a verejné priestory, pri rekonštrukcii zachovať regionálne prvky na jestvujúcich objektoch, a podobne. V rozhodovacom procese posudzovať stavby aj z hľadiska ich možného vplyvu na krajinný ráz, vizuálne pôsobenie a estetiku (vizálne impakty). Postupne budovať databázy o území obce, katastri nehnuteľností, urbánnej aj voľnej krajine, zeleni, vodných prvkoch, a ďalšie vrstvy informačného systému. Spracovať stratégiu adaptácie územia na klimatické zmeny, a následne ju aplikovať vo všetkých koncepčných dokumentoch a realizačných projektoch. Postupne vysporiadať pozemky v katastri (obec má ROEP, je potrebné spracovať MUSES). Získať pozemky slovenského pozemkového fondu do dlhodobého prenájmu a následne do vlastníctva.

Tabuľka opatrení, projektov a aktivít podľa oblastí (Formulár P1)		
Opatrenia	Projekty / Aktivity	Prioritné oblasti
1.1.1 Územný plán	Aktualizácia	Hospodárske politiky Riadenie a podporná infraštruktúra
1.1.2 Stratégia adaptácie na klimatické zmeny	Dokumenty (štúdie, plány, projekty)	Hospodárske politiky Riadenie a podporná infraštruktúra
1.1.3 Pozemkové úpravy	Dokumenty (štúdie, plány, projekty)	Hospodárske politiky
	Realizácia	Riadenie a podporná infraštruktúra
1.1.4 Pozemky pre náhradné výsadby	Zoznam	Hospodárske politiky
	Projekty	Riadenie a podporná infraštruktúra
1.1.5 Informačný systém o území	Postupné spracovanie vrstiev	Hospodárske politiky Riadenie a podporná infraštruktúra
1.1.6 Dokument starostlivosti o dreviny	Dokumenty (štúdie, plány, projekty)	Hospodárske politiky Riadenie a podporná infraštruktúra
1.1.7 Program hospodárskeho a sociálneho rozvoja	Aktualizácia	Hospodárske politiky Riadenie a podporná infraštruktúra
1.1.8 MUSES	Dokumenty (štúdie, plány, projekty)	Hospodárske politiky Riadenie a podporná infraštruktúra

Tabuľka ukazovateľov výsledkov a dopadov (Formulár P2)						
Opatrenia	Ukazovateľ (merateľný indikátor)	Typ ukazov.	Inform. zdroj	Merná jednotka	Vých. hodnota	Cieľová hodnota
1.1.1 Územný plán	Spracovaný dokument	výsledok	obec	počet	0	1
1.1.2 Stratégia adaptácie na klimatické zmeny	Spracovaný dokument	výsledok	obec	počet	0	1
1.1.3 Pozemkové úpravy	Spracovaný dokument	výsledok	obec	počet	0	1
	Vysporiadané pozemky v katastri	dopad	obec	%	0	50
1.1.4 Pozemky pre náhradné výsadby	Spracovaný dokument (zoznam, projekty)	výsledok	obec	počet	0	1
1.1.5 Informačný systém o území	Vrstvy informačného systému	výsledok	obec	počet	0	7
1.1.6 Dokument starostlivosti o dreviny	Spracovaný dokument	výsledok	obec	počet	0	1
1.1.7 Program hospodárskeho a sociálneho rozvoja	Spracovaný dokument	výsledok	obec	počet	0	1
1.1.8 MUSES	Spracovaný dokument	výsledok	obec	počet	0	1

„Formulár pre prípravu projektov“ (Formulár P3, príloha 8) nie je v rámci tohto podprogramu vypracovaný, nakoľko podprogram neobsahuje žiadne investičné aktivity (pozemkové úpravy sú plánované iba výhľadovo v dlhodobom časovom horizonte).

Podprogram 1.2: Partnerstvá a informovanosť

Cieľ 1.2: Zvýšiť informovanosť a zlepšiť spoluprácu obce s relevantnými subjektmi

Zámer podprogramu:

Vypracovať informačný a orientačný systém slúžiaci obyvateľom aj návštevníkom obce. Osadiť orientačné, smerové a informačné tabule v obci, vytvoriť náučný chodník. Zlepšiť komunikáciu s obyvateľmi obce prostredníctvom rozličných nástrojov, ako sú webstránka obce, fórum občana, vývesná tabuľa, obecný rozhlas a iné médiá, letáky, verejne prístupné rokovania, osobné stretnutia, prieskumy verejnej mienky, zverejňovanie oficiálnych dokumentov, skrinka pre nápady a pripomienky občanov, apod. K výročiu založenia obce vydať publikáciu o obci. Posilniť spoluprácu činností so subjektmi v obci (občania, podnikatelia, mimovládne organizácie, záujmové združenia) aj s externými subjektmi (susedné obce, Regionálne združenie Dolná Nitra, regionálne subjekty, zahraniční partneri), posilniť výmenu informácií, koordinovať činnosti, podporovať spoločné záujmy, vytvárať spoločné projekty a investičné zámery, apod.

Tabuľka opatrení, projektov a aktivít podľa oblastí (Formulár P1)		
Opatrenia	Projekty / Aktivity	Prioritné oblasti
1.2.1 Informačný a orientačný systém obce	Informačné, orientačné a smerové tabule	Hospodárske politiky Riadenie a podporná infraštruktúra
1.2.2 Informačné a komunikačné kanály	Postupné rozširovanie kanálov komunikácie s verejnosťou	Hospodárske politiky Riadenie a podporná infraštruktúra
1.2.3 Publikácia o obci	Vydanie publikácie o obci	Hospodárske politiky Riadenie a podporná infraštruktúra

Tabuľka ukazovateľov výsledkov a dopadov (Formulár P2)						
Opatrenia	Ukazovateľ (merateľný indikátor)	Typ ukazov.	Inform. zdroj	Merná jednotka	Vých. hodnota	Cieľová hodnota
1.2.1 Informačný a orientačný systém obce	Informačné, orientačné a smerové tabule	výsledok	obec	počet	0	10
1.2.2 Informačné a komunikačné kanály	Informačné kanály	výsledok	obec	počet	0	10
	Spokojnosť obyvateľov s informáciami	dopad	obec	%	0	50
1.2.3 Publikácia o obci	Publikácia	výsledok	obec	počet	0	1

„Formulár pre prípravu projektov“ (Formulár P3, príloha 8) je v rámci tohto podprogramu vypracovaný pre 1.2.1 Informačný a orientačný systém obce.

Program 2: Technická infraštruktúra

Podprogram 2.1: Technická infraštruktúra

Cieľ 2.1: Zvýšiť kvalitu technickej infraštruktúry v obci

Zámer podprogramu:

Výstavba, rekonštrukcia a údržba miestnych komunikácií, chodníkov, spevnených plôch a parkovacích miest. Výhládovo vybudovať cesty smerom na Čeladice, Babindol a Lapáš. V 3 oblastiach určených pre novú IBV dobudovať inžinierske siete a vodovod, v 1 oblasti kanalizáciu a na vinohrady vodovod (obec má príslušné projekty). Zabezpečiť rekonštrukciu verejného osvetlenia a trafostaníc (bol podaný projekt). Aktualizovať dopravné značenie (pasport dopravného značenia sa spracováva) a zriadiť spomaľujúce retardéry na začiatku obce.

Tabuľka opatrení, projektov a aktivít podľa oblastí (Formulár P1)		
Opatrenia	Projekty / Aktivity	Prioritné oblasti
2.1.1 Miestne komunikácie a chodníky	Dokumenty (štúdie, plány, projekty)	Hospodárske politiky Technická infraštruktúra
	Komunikácie v intraviláne obce	
	Chodníky v intraviláne obce	
	Údržba	
2.1.2 Dopravné komunikácie medzi obcami Dolné Obdokovce a Čeladice, Babindol, Lapáš	Dokumenty (štúdie, plány, projekty)	Hospodárske politiky Technická infraštruktúra
	Realizácia	
2.1.3 Parkovacie miesta a spevnené plochy	Dokumenty (štúdie, plány, projekty)	Hospodárske politiky Technická infraštruktúra
	Realizácia	
2.1.4 Verejné osvetlenie a trafostanice	Rekonštrukcia	Hospodárske politiky Technická infraštruktúra
2.1.5 Vodovod do vinohradov	Realizácia	Hospodárske politiky Technická infraštruktúra
2.1.6 Dostavba vodovodu pre nové IBV	Realizácia	Hospodárske politiky Technická infraštruktúra
2.1.7 Dostavba kanalizácie pre nové IBV	Realizácia	Hospodárske politiky Technická infraštruktúra
2.1.8 Inžinierske siete pre nové IBV	Realizácia	Hospodárske politiky Technická infraštruktúra
2.1.9 Zelené retardéry na začiatku obce	Dokumenty (štúdie, plány, projekty)	Hospodárske politiky Technická infraštruktúra
	Realizácia	
2.1.10 Dopravné značenie	Realizácia	Hospodárske politiky Technická infraštruktúra

Tabuľka ukazovateľov výsledkov a dopadov (Formulár P2)						
Opatrenia	Ukazovateľ (merateľný indikátor)	Typ ukazov.	Inform. zdroj	Merná jednotka	Vých. hodnota	Cieľová hodnota
2.1.1 Miestne komunikácie a chodníky	Spracovaný dokument	výsledok	obec	počet	0	2
	Komunikácie v intraviláne obce	výsledok	obec	m	0	800
	Chodníky v intraviláne obce	výsledok	obec	m	0	1000
	Údržba	výsledok	obec	km	0	5
2.1.2 Dopravné komunikácie medzi obcami Dolné Obdokovce a Čeladice, Babindol, Lapáš	Spracovaný dokument	výsledok	obec	počet	0	3
	Výstavba	výsledok	obec	km	0	10
2.1.3 Parkovacie miesta a spevnené plochy	Spracovaný dokument	výsledok	obec	počet	0	1
	Výstavba alebo rekonštrukcia	výsledok	obec	počet	0	50
2.1.4 Verejné osvetlenie a trafostanice	Rekonštruované svetelné body	výsledok	obec	počet	0	100
	Miera funkčnosti osvetlenia	dopad	obec	%	0	90
2.1.5 Vodovod do vinohradov	Realizácia vodovodu	výsledok	obec	m	0	420
2.1.6 Dostavba vodovodu pre nové IBV	Realizácia vodovodu	výsledok	obec	m	0	1000
2.1.7 Dostavba kanalizácie pre nové IBV	Realizácia kanalizačnej siete	výsledok	obec	m	0	700
2.1.8 Inžinierske siete pre nové IBV	Realizácia inžinierskych sietí	výsledok	obec	m	0	1000
2.1.9 Zelené retardéry na začiatku obce	Spracovaný dokument	výsledok	obec	počet	0	1
	Realizácia retardérov	výsledok	obec	počet	0	1
2.1.10 Dopravné značenie	Realizácia dopravných značiek (osadenie nových a výmena poškodených značiek)	výsledok	obec	počet	0	30

„Formulár pre prípravu projektov“ (Formulár P3, príloha 8) je v rámci tohto podprogramu vypracovaný pre 2.1.4 Verejné osvetlenie a trafostanice, 2.1.5 Vodovod do vinohradov, 2.1.6 Dostavba vodovodu pre nové IBV, 2.1.7 Dostavba kanalizácie pre nové IBV a 2.1.8 Inžinierske siete pre nové IBV (opatrenia majú príslušnú dokumentáciu a povolenia, prípadne prebiehajú).

Program 3: Investície a zamestnanosť

Podprogram 3.1: Investície, podnikanie a trh práce

Cieľ 3.1: Podpora podnikateľských aktivít v obci a trhu práce

Zámer podprogramu:

Podporovať podnikateľské prostredie v obci s prihliadnutím na pestrosť poskytovaných služieb pre obyvateľov, návštevníkov aj iné zainteresované subjekty. Dbať na to, aby boli podporované predovšetkým investície s vyššou pridanou hodnotou, zamerané na kreativitu a inovácie, prípadne naopak na tradície a regionálnu identitu. Všetky investície by mali byť šetrné voči životnému prostrediu a v súlade so zámerom obce adaptovať sa na klimatické zmeny. Prispieť k zvýšeniu vzdelanosti obyvateľov v rozličných oblastiach prostredníctvom školení, tréningov či kurzov. Zapojiť sa do vínnej cesty v regióne. Podporiť všetky podnikateľské subjekty smerujúce k zavedeniu noriem ISO 9000 „systém kvality“ a ISO 14000 „environmentálny systém riadenia“.

Tabuľka opatrení, projektov a aktivít podľa oblastí (Formulár P1)		
Opatrenia	Projekty / Aktivity	Prioritné oblasti
3.1.1 Vzdelávanie a poradenstvo	Podpora podnikateľov, mladých ľudí a znevýhodnených skupín	Hospodárske politiky Investície a zamestnanosť
3.1.2 Vínna cesta	Realizácia	Hospodárske politiky Investície a zamestnanosť

Tabuľka ukazovateľov výsledkov a dopadov (Formulár P2)						
Opatrenia	Ukazovateľ (merateľný indikátor)	Typ ukazov.	Inform. zdroj	Merná jednotka	Vých. hodnota	Cieľová hodnota
3.1.1 Vzdelávanie a poradenstvo	Školenia, kurzy, semináre, apod.	výsledok	obec	počet	0	5
	Účastníci vzdelávania, seminárov, kurzov	výsledok	obec	počet	0	20
3.1.2 Vínna cesta	Vínari zapojení do vínnej cesty	dopad	obec	počet	0	5
	Zvýšenie tržieb z predaja vína	dopad	obec	%	0	10

„Formulár pre prípravu projektov“ (Formulár P3, príloha 8) nie je v rámci tohto podprogramu vypracovaný, nakoľko sa nejedná o jednorazovú investíciu.

PRIORITA: SOCIÁLNE POLITIKY

Program 4: Občianska vybavenosť

Podprogram 4.1: Sociálna a zdravotná starostlivosť

Cieľ 4.1: Zvýšenie kvality sociálnych a zdravotných služieb

Zámer podprogramu:

Podľa potreby zabezpečiť starostlivosť o všetky generácie obyvateľov obce, ale najmä pre starších občanov prostredníctvom sociálneho domova, stacionára, opatrovateľských či zdravotných služieb. Pokúsiť sa nájsť investora. Poskytnúť pomoc tým obyvateľom, ktorí majú z rozličných dôvodov problém s dopravou do okolitých miest či so zabezpečením stravy.

Tabuľka opatrení, projektov a aktivít podľa oblastí (Formulár P1)		
Opatrenia	Projekty / Aktivity	Prioritné oblasti
4.1.1 Dom sociálnych služieb /denný stacionár	Dokumenty (štúdie, plány, projekty)	Sociálne politiky Občianska vybavenosť
	Realizácia	
4.1.2 Sociálne a opatrovateľské služby	Sociálne a opatrovateľské služby	Hospodárske politiky Investície a zamestnanosť
4.1.3 Zdravotne-relaxačné služby	Zdravotne-relaxačné služby	Hospodárske politiky Investície a zamestnanosť
4.1.4 Sociálna taxi-služba a rozvoz stravy	Sociálna taxi-služba	Sociálne politiky Občianska vybavenosť

Tabuľka ukazovateľov výsledkov a dopadov (Formulár P2)						
Opatrenia	Ukazovateľ (merateľný indikátor)	Typ ukazov.	Inform. zdroj	Merná jednotka	Vých. hodnota	Cieľová hodnota
4.1.1 Dom sociálnych služieb /denný stacionár	Spracovaný dokument	výsledok	obec	počet	0	2
	Výstavba strediska	výsledok	obec	počet	0	1
	Občania s poskytnutou starostlivosťou	dopad	obec	počet	0	10
4.1.2 Sociálne a opatrovateľské služby	Občania s poskytnutou starostlivosťou	dopad	obec	počet	0	10
4.1.3 Zdravotne-relaxačné služby	Občania s poskytnutou starostlivosťou	dopad	obec	počet	0	10
4.1.4 Sociálna taxi-služba a rozvoz stravy	Občania s poskytnutou starostlivosťou	dopad	obec	počet	0	10

„Formulár pre prípravu projektov“ (Formulár P3, príloha 8) nie je v rámci tohto podprogramu vypracovaný, pretože realizácia je viazaná na dopyt zo strany občanov.

Podprogram 4.2: Šport a rekreácia

Cieľ 4.2: Podpora športových aktivít, rekreácie a cestovného ruchu

Zámer podprogramu:

Podporiť šport a rekreáciu pre miestnych obyvateľov, ako aj pre návštevníkov obce. Vybudovať športový areál vrátane multifunkčných ihrísk (podaná žiadosť o financovanie), exteriérového fitness, telocvične a rekonštrukcie futbalového klubu. Postupne budovať trasy pohybovej regionálnej turistiky, ako sú cyklotrasa napojená na štátnu sieť cyklotrás, chodníky pre peších turistov, korčuľarske dráhy, cesta zdravia, cesty pre jazdcov na koňoch, apod.

Tabuľka opatrení, projektov a aktivít podľa oblastí (Formulár P1)		
Opatrenia	Projekty / Aktivity	Prioritné oblasti
4.2.1 Multifunkčné ihriská	Ihriská	Sociálne politiky Občianska vybavenosť
4.2.2 Športový areál, exteriérové fitness	Dokumenty (štúdie, plány, projekty)	
	Realizácia	Občianska vybavenosť
4.2.3 Futbalový klub	Dokumenty (štúdie, plány, projekty)	Sociálne politiky Občianska vybavenosť
	Rekonštrukcia	
4.2.4 Telocvična	Dokumenty (štúdie, plány, projekty)	Sociálne politiky Občianska vybavenosť
	Realizácia	
4.2.5 Cyklotrasy, turistické chodníky	Dokumenty (štúdie, plány, projekty)	Sociálne politiky Občianska vybavenosť
	Realizácia	

Tabuľka ukazovateľov výsledkov a dopadov (Formulár P2)						
Opatrenia	Ukazovateľ (merateľný indikátor)	Typ ukazov.	Inform. zdroj	Merná jednotka	Vých. hodnota	Cieľová hodnota
4.2.1 Multifunkčné ihriská	Realizácia ihrísk	výsledok	obec	počet	0	1
	Občania využívajúci areál	dopad	obec	počet	0	50
4.2.2 Športový areál, exteriérové fitness	Spracovaný dokument	výsledok	obec	počet	0	2
	Počet športových zastávok	výsledok	obec	počet	0	4
	Občania využívajúci areál	dopad	obec	počet	0	50
	Spracovaný dokument	výsledok	obec	počet	0	1
4.2.3 Futbalový klub	Rekonštrukcia	výsledok	obec	počet	0	1
	Spracovaný dokument	výsledok	obec	počet	0	1
4.2.4 Telocvična	Realizácia	výsledok	obec	počet	0	1
	Spracovaný dokument	výsledok	obec	počet	0	1
4.2.5 Cyklotrasy, turistické chodníky	Spracovaný dokument	výsledok	obec	počet	0	1
	Realizácia	výsledok	obec	počet	0	1

„Formulár pre prípravu projektov“ (Formulár P3, príloha 8) je v rámci tohto podprogramu vypracovaný pre 4.2.1 Multifunkčné ihriská (podaná žiadosť o financovanie).

Podprogram 4.3: Bývanie a vybavenosť

Cieľ 4.3: Zvýšenie kvality bývania a občianskej vybavenosti

Zámer podprogramu:

Zvýšiť kvalitu života v obci prostredníctvom lepšieho prístupu k bývaniu. Rozšíriť ponuku občianskej vybavenosti.

Tabuľka opatrení, projektov a aktivít podľa oblastí (Formulár P1)		
Opatrenia	Projekty / Aktivity	Prioritné oblasti
4.3.1 Nové IBV	Štúdia / UPN zóny	Sociálne politiky Občianska vybavenosť
	Projekty jednotlivých domov	
	Realizácie jednotlivých domov	
4.3.2 Centrálna zóna obce	Dokumenty (štúdie, plány, projekty)	Sociálne politiky Občianska vybavenosť
	Realizácia	
4.3.3 Obecný park pri potoku, kultúrny areál a amfiteáter	Dokumenty (štúdie, plány, projekty)	Sociálne politiky Občianska vybavenosť
	Realizácia	
4.3.4 Okolie kostola	Dokumenty (štúdie, plány, projekty)	Sociálne politiky Občianska vybavenosť
	Realizácia	
4.3.5 Revitalizácia cintorína	Dokumenty (štúdie, plány, projekty)	Sociálne politiky Občianska vybavenosť
	Realizácia	
4.3.6 Rekonštrukcia MŠ	Realizácia	Sociálne politiky Občianska vybavenosť
4.3.7 Okolie bytoviek	Dokumenty (štúdie, plány, projekty)	Sociálne politiky Občianska vybavenosť
	Realizácia	
4.3.8 Pošta	Dokumenty (štúdie, plány, projekty)	Sociálne politiky Občianska vybavenosť
	Realizácia	
4.3.9 Bývalá požiarna zbrojnica	Dokumenty (štúdie, plány, projekty)	Sociálne politiky Občianska vybavenosť
	Realizácia	
4.3.10 Autobusové zastávky	Dokumenty (štúdie, plány, projekty)	Sociálne politiky Občianska vybavenosť
	Realizácia	
4.3.11 Detské ihrisko	Realizácia	Sociálne politiky Občianska vybavenosť

Tabuľka ukazovateľov výsledkov a dopadov (Formulár P2)						
Opatrenia	Ukazovateľ (merateľný indikátor)	Typ ukazov.	Inform. zdroj	Merná jednotka	Vých. hodnota	Cieľová hodnota
4.3.1 Nové IBV	Spracovaný dokument	výsledok	obec	počet	0	1
	Nová výstavba rodinných domov	výsledok	obec	počet	0	15
	Spokojnosť občanov s bývaním v obci	dopad	obec	%	0	60
4.3.2 Centrálna zóna obce	Spracovaný dokument	výsledok	obec	počet	0	3
	Rekonštrukcia	výsledok	obec	počet	0	1
	Spokojnosť občanov s výzorom obce	dopad	obec	%	0	60
4.3.3 Obecný park pri potoku, kultúrny areál a amfiteáter	Spracovaný dokument	výsledok	obec	počet	0	1
	Realizácia	výsledok	obec	počet	0	1
	Spokojnosť občanov s výzorom obce a s kultúrou v obci	dopad	obec	%	0	60
4.3.4 Okolie kostola	Spracovaný dokument	výsledok	obec	počet	0	1
	Realizácia	výsledok	obec	počet	0	1
4.3.5 Revitalizácia cintorína	Spracovaný dokument	výsledok	obec	počet	0	2
	Realizácia	výsledok	obec	počet	0	1
4.3.6 Rekonštrukcia MŠ	Realizácia	výsledok	obec	počet	0	1
4.3.7 Okolie bytoviek	Spracovaný dokument	výsledok	obec	počet	0	1
	Realizácia	výsledok	obec	počet	0	1
4.3.8 Pošta	Spracovaný dokument	výsledok	obec	počet	0	1
	Realizácia	výsledok	obec	počet	0	1
4.3.9 Bývalá požiarna zbrojnica	Spracovaný dokument	výsledok	obec	počet	0	1
	Realizácia	výsledok	obec	počet	0	1
4.3.10 Autobusové zastávky	Spracovaný dokument	výsledok	obec	počet	0	1
	Počet zastávok	výsledok	obec	počet	0	2
4.3.11 Detské ihrisko	Realizácia	výsledok	obec	počet	0	1

„Formulár pre prípravu projektov“ (Formulár P3, príloha 8) je v rámci tohto podprogramu vypracovaný pre 4.3.3 Obecný park pri potoku, kultúrny areál a amfiteáter (štúdia robená), 4.3.5

Rekonštrukcia materskej školy (podaná žiadosť o financovanie), a 4.3.11 Detské ihrisko (bude realizované 2015).

Program 5: Identita a genius loci

Podprogram 5.1: Kultúra a spoločenský život

Cieľ 5.1: Rozvoj kultúry a spoločenského života obyvateľov

Zámer podprogramu:

Prostredníctvom rozličných tradičných aj nových spoločenských aktivít zvýšiť záujem obyvateľov o dianie v obci, angažovať ich do vecí verejných a zlepšiť medziľudské vzťahy. Organizovať pravidelné aj nové akcie v obci. Podporovať existujúce mimovládne organizácie a kluby, zriaďovať nové v súlade so záujmami občanov.

Tabuľka opatrení, projektov a aktivít podľa oblastí (Formulár P1)		
Opatrenia	Projekty / Aktivity	Prioritné oblasti
5.1.1 Spoločenské akcie	Pravidelné akcie	Sociálne politiky
	Nepravidelné a príležitostné akcie	Identita a genius loci
5.1.2 Vzdelávanie, kurzy, semináre, prednášky	Vzdelávanie, semináre, kurzy, prednášky apod.	Sociálne politiky Identita a genius loci
5.1.3 Lokálne organizácie	Podpora mimovládnych organizácií a klubov	Sociálne politiky Identita a genius loci

Tabuľka ukazovateľov výsledkov a dopadov (Formulár P2)						
Opatrenia	Ukazovateľ (merateľný indikátor)	Typ ukazov.	Inform. zdroj	Merná jednotka	Vých. hodnota	Cieľová hodnota
5.1.1 Spoločenské akcie	Počet akcií (ročne)	výsledok	obec	počet	0	5
	Počet účastníkov akcií	výsledok	obec	počet	0	100
5.1.2 Vzdelávanie, kurzy, semináre, prednášky	Počet akcií (ročne)	výsledok	obec	počet	0	2
	Počet účastníkov akcií	výsledok	obec	počet	0	20
5.1.3 Lokálne organizácie	Počet podporených organizácií	výsledok	obec	počet	0	5

„Formulár pre prípravu projektov“ (Formulár P3, príloha 8) nie je v rámci tohto podprogramu vypracovaný.

Podprogram 5.2: Kultúrne a prírodné dedičstvo

Cieľ 5.2: Ochrana hmotného, nehmotného a prírodného dedičstva

Zámer podprogramu:

Ochranou kultúrneho a prírodného dedičstva posilniť identitu a genia loci obce, ako aj zdravý patriotizmus občanov. Udržiavať pôvodné historické budovy a prvky, zlepšiť technický stav historicky zaujímavých objektov, chrániť historické krajinné štruktúry a zaujímavé miesta. Podporiť rekonštrukciu sakrálnych prvkov či opustených domov. Otvoriť ľudový dom a pamätnú izbu osobnostiam obce

Tabuľka opatrení, projektov a aktivít podľa oblastí (Formulár P1)		
Opatrenia	Projekty / Aktivity	Prioritné oblasti
5.2.1 Kalvária a sakrálné prvky	Dokumenty (štúdie, plány, projekty)	Sociálne politiky
	Rekonštrukcia	Identita a genius loci
5.2.2 Ľudový dom a pamätná izba osobnostiam obce	Dokumenty (štúdie, plány, projekty)	Sociálne politiky
	Realizácia	Identita a genius loci
5.2.3 Vybrané opustené domy	Dokumenty (štúdie, plány, projekty)	Sociálne politiky
	Rekonštrukcia	Identita a genius loci
5.2.4 Historické krajinné štruktúry	Dokumenty (štúdie, plány, projekty)	Sociálne politiky
	Realizácia	Identita a genius loci
5.2.5 Ochrana lokálnych prvkov	Dokumenty (štúdie, plány, projekty)	Sociálne politiky
	Realizácia (stromy, domy, časti obce)	Identita a genius loci

Tabuľka ukazovateľov výsledkov a dopadov (Formulár P2)						
Opatrenia	Ukazovateľ (merateľný indikátor)	Typ ukazov.	Inform. zdroj	Merná jednotka	Vých. hodnota	Cieľová hodnota
5.2.1 Kalvária a sakrálné prvky	Spracovaný dokument	výsledok	obec	počet	0	1
	Rekonštrukcia kalvárie	výsledok	obec	počet	0	1
	Rekonštrukcia drobných sakrálnych prvkov	výsledok	obec	počet	0	10
5.2.2 Ľudový dom a pamätná izba osobnostiam obce	Spracovaný dokument	výsledok	obec	počet	0	2
	Ľudový dom	výsledok	obec	počet	0	1
	Pamätná izba	výsledok	obec	počet	0	1
5.2.3 Vybrané opustené domy	Spracovaný dokument	výsledok	obec	počet	0	1
	Rekonštrukcia	výsledok	obec	počet	0	1
5.2.4 Historické krajinné štruktúry	Spracovaný dokument	výsledok	obec	počet	0	1
	Realizácia	výsledok	obec	počet	0	1
5.2.5 Ochrana lokálnych prvkov	Spracovaný dokument	výsledok	obec	počet	0	1
	Chránené stromy, oskoroše vo viniciach	výsledok	obec	počet	0	1
	Chránené vybrané domy	výsledok	obec	počet	0	1
	Chránené časti obce	výsledok	obec	počet	0	1

„Formulár pre prípravu projektov“ (Formulár P3, príloha 8) nie je v rámci tohto podprogramu vypracovaný.

PRIORITA: ÚZEMNÉ ENVIRO-EKO POLITIKY

Program 6: Adaptácia na klimatické zmeny

Podprogram 6.1: Adaptácia na klimatické zmeny

Cieľ 6.1: Zmiernenie dopadov klimatických zmien a stabilita ekologických systémov

Zámer podprogramu:

Zmierniť dopady klimatických zmien a vytvoriť priaznivejšiu mikroklimu v katastri obce. Prostredníctvom ošetrovania existujúcej a výsadby novej zelene rozšíriť zatienenú plochu, znížiť teplotu, vytvoriť bariéry voči hluku, prašnosti, vetrom a erózii pôdy, zvýšiť vlhkosť a čistotu vzduchu, vytvárať biokoridory. Budovať náhradné výsadby tak, aby prispievali k ochrane regionálnej biodiverzity, podporovať najmä domáce listnaté druhy. Podporiť alternatívne zdroje energie a znížiť energetickú náročnosť budov v obci (rekonštrukcia materskej školy). Podporiť šetrné poľnohospodárske prístupy a efektívnejšie hospodárenie s vodou. Spevniť zosúvajúci sa svah smerom na vinohrady.

Tabuľka opatrení, projektov a aktivít podľa oblastí (Formulár P1)		
Opatrenia	Projekty / Aktivity	Prioritné oblasti
6.1.1 Zeleň v intraviláne aj extraviláne obce	Dokumenty (štúdie, plány, projekty)	Územné enviro-eko politiky Adaptácia na klimatické zmeny
	Ošetrovanie a nové výsadby drevín	
	Stromoradia, biokoridory a vetrolamy	
6.1.2 Úspora energie, alternatívne zdroje	Dokumenty (štúdie, plány, projekty)	Územné enviro-eko politiky Adaptácia na klimatické zmeny
	Realizácia	
6.1.3 Ekostabilita a genofond	Dokumenty (štúdie, plány, projekty)	Územné enviro-eko politiky Adaptácia na klimatické zmeny
	Ošetrovanie a výsadby	
6.1.4 Voda v intraviláne obce	Dokumenty (štúdie, plány, projekty)	Územné enviro-eko politiky Adaptácia na klimatické zmeny
	Úprava okolia potoka a studne, obnova rybníka, zdroja vody na zavlažovanie	
6.1.5 Voda v extraviláne	Dokumenty (štúdie, plány, projekty)	Územné enviro-eko politiky Adaptácia na klimatické zmeny
	Renaturalizácia tokov, zadržanie vody v území, protipovodňové opatrenia	
6.1.6 Šetrné poľnohospodárstvo, protierózne opatrenia	Dokumenty (štúdie, plány, projekty)	Územné enviro-eko politiky Adaptácia na klimatické zmeny
	Realizácia	
6.1.7 Spevnenie svahu na vinohrady	Dokumenty (štúdie, plány, projekty)	Územné enviro-eko politiky Adaptácia na klimatické zmeny
	Realizácia	

Tabuľka ukazovateľov výsledkov a dopadov (Formulár P2)						
Opatrenia	Ukazovateľ (merateľný indikátor)	Typ ukazov.	Inform. zdroj	Merná jednotka	Vých. hodnota	Cieľová hodnota
6.1.1 Zeleň v intraviláne aj extraviláne obce	Spracovaný dokument	výsledok	obec	počet	0	1
	Ošetrované dreviny	výsledok	obec	počet	0	20
	Vysadené dreviny	výsledok	obec	počet	0	50
6.1.2 Úspora energie, alternatívne zdroje	Spracovaný dokument	výsledok	obec	počet	0	1
	Zníženie energetickej náročnosti budov	dopad	obec	%	0	10
6.1.3 Ekostabilita a genofond	Spracovaný dokument	výsledok	obec	počet	0	1
	Ošetrované dreviny	výsledok	obec	počet	0	10
	Vysadené dreviny	výsledok	obec	počet	0	25
6.1.4 Voda v intraviláne obce	Spracovaný dokument	výsledok	obec	počet	0	1
	Realizácia	výsledok	obec	počet	0	1
	Zvýšenie kvality lokálnej mikroklímy	dopad	obec	%	0	10
	Spokojnosť obyvateľov s kvalitou života v obci	dopad	obec	%	0	60
6.1.5 Voda v extraviláne	Spracovaný dokument	výsledok	obec	počet	0	1
	Níženie negatívneho vplyvu povodní	dopad	obec	%	0	10
	Zvýšenie kvality lokálnej mikroklímy	dopad	obec	%	0	10
6.1.6 Šetrné poľnohospodárstvo, protierózne opatrenia	Spracovaný dokument	výsledok	obec	počet	0	1
	Zníženie miery erózie pôdy	dopad	obec	%	0	10
	Zvýšenie kvality lokálnej mikroklímy	dopad	obec	%	0	10
6.1.7 Spevnenie svahu na vinohrady	Spracovaný dokument	výsledok	obec	počet	0	1
	Zvýšenie bezpečnosti	dopad	obec	%	0	90

„Formulár pre prípravu projektov“ (Formulár P3, príloha 8) nie je v rámci tohto podprogramu vypracovaný, nakoľko ide predovšetkým o výhľadové investičné zámery.

Podprogram 6.2: Rekultivácia brawnfieldov

Cieľ 6.2: Obnova znehodnotených území a ekologické hospodárenie s odpadmi

Zámer podprogramu:

Rekultivovať znehodnotenú územia a dať im nové využitie, rekultivácia bývalej čiernej skládky, revitalizácia brawnfieldu v priemyselnom areáli. Lepšie hospodáriť s odpadmi.

Tabuľka opatrení, projektov a aktivít podľa oblastí (Formulár P1)		
Opatrenia	Projekty / Aktivity	Prioritné oblasti
6.2.1 Rekultivácia bývalej čiernej skládky	Dokumenty (štúdie, plány, projekty)	Územné enviro-eko politiky Adaptácia na klimatické zmeny
	Rekultivácia skládky	
	Nová funkcia, krová dráha	
6.1.2 Revitalizácia brawnfieldu v priemyselnom areáli	Dokumenty (štúdie, plány, projekty)	Územné enviro-eko politiky Adaptácia na klimatické zmeny
	Realizácia	

Tabuľka ukazovateľov výsledkov a dopadov (Formulár P2)						
Opatrenia	Ukazovateľ (merateľný indikátor)	Typ ukazov.	Inform. zdroj	Merná jednotka	Vých. hodnota	Cieľová hodnota
6.2.1 Rekultivácia bývalej čiernej skládky	Spracovaný dokument	výsledok	obec	počet	0	1
	Rekultivácia	výsledok	obec	počet	0	1
	Obyvatelia využívajúci areál	výsledok	obec	počet	0	30
	Spokojnosť obyvateľov so športovo-rekreačnými aktivitami v obci	výsledok	obec	%	0	60
6.1.2 Revitalizácia brawnfieldu v priemyselnom areáli	Spracovaný dokument	výsledok	obec	počet	0	1
	Realizácia	výsledok	obec	počet	0	1

„Formulár pre prípravu projektov“ (Formulár P3, príloha 8) nie je v rámci tohto podprogramu vypracovaný, nakoľko ide predovšetkým o výhľadové investičné zámery.

5. REALIZAČNÁ ČASŤ

Inštitucionálne zabezpečenie realizácie

Realizáciu Programu hospodárskeho a sociálneho rozvoja zabezpečuje predovšetkým obecný úrad, starosta obce, zamestnanci obce a príslušné komisie vytvorené podľa potreby jednotlivých rozvojových zámerov. Do realizácie jednotlivých opatrení a aktivít sú podľa potreby a relevantnosti zapojené aj ďalšie subjekty, a to obecné zastupiteľstvo, obyvatelia, podnikatelia, mimovládne organizácie či partneri na úrovni mikroregiónu Dolná Nitra, regiónu či VUC. Kontrola jednotlivých aktivít, monitorovanie a aktualizácia PHSR bude zabezpečená obecným úradom v spolupráci so zastupiteľstvom obce a jednotlivými komisiami.

Plán komunikácie, monitorovania a hodnotenia

Predmetom monitorovania a hodnotenia PHSR sú najmä jednotlivé programy, podprogramy, opatrenia a aktivity, vrátane zoznamu merateľných indikátorov na úrovni výsledkov a dopadov. Ďalej bude sledovaný plánovaný harmonogram akčného plánu a rozpočet jednotlivých položiek. Aj keď plán zámerov je predbežný a v rámci realizácie sa bude podľa potreby aktualizovať, poskytujú naplánované hodnoty východisko pre proces monitorovania a hodnotenia PHSR.

Plán hodnotenia a monitorovania (Formulár R5)		
Plán priebežných hodnotení PHSR na programové obdobie 2015 - 2024		
Typ hodnotenia	Vykonať prvýkrát	Dôvod vykonania/ periodicita
Strategické hodnotenia:		
Strategické hodnotenie	v roku 2020	podľa rozhodnutia obce a vzniknutej spoločenskej potreby
Operatívne hodnotenia:		
Prerokovanie PHSR a jeho častí	každoročne	verejné prerokovanie realizácie PHSR ako podklad pre spracovanie monitorovacích hodnotení
Tematické hodnotenie PHSR a jeho častí	podľa potreby, minimálne v rokoch 2018, 2021	prehodnotenie tematických celkov PHSR na základe výročných monitorovacích správ za predchádzajúce kalendárne roky
Ad hoc mimoriadne hodnotenie	podľa potreby	pri značnom odklone od stanovených cieľov či vzniku potreby nového projektu
Ad hoc hodnotenie celého PHSR alebo jeho častí	podľa potreby	napr. na základe rozhodnutia starostu, kontrolného orgánu obce, podnetu zastupiteľstva či občanov, na základe protokolu NKÚ SR, správy z auditu

Jednotlivé rozvojové zámery uvádzané v PHSR budú monitorované a hodnotené každoročne, a to formou verejného prerokovania so zástupcami občanov, podnikateľov, mimovládnych organizácií a ďalších subjektov. Prerokovania budú slúžiť ako podklad pre spracovanie „Záznamu z monitorovania PHSR“ (vzor uvedený v prílohe 9, Formuláre R3 a R4) či „Záznamu z verejného prerokovania“ (vzor uvedený v prílohe 10, Formulár R7), ktoré budú diskutované a prehodnocované v rámci zastupiteľstva obce. Ak z nich vyplynie potreba hodnotenia PHSR alebo niektorej časti, bude urobené ad-hoc hodnotenie. Ak takáto potreba nevyplynie, budú robené revízie minimálne každé 3 roky v rámci plánovaného tematického hodnotenia. V roku 2020 je plánované strategické prehodnotenie PHSR, najneskôr však v roku 2022.

Vzory pre „hodnotiace tabuľky pre výber jednotlivých projektov“ (Formuláre F2) sú uvedené v prílohe 11. Tieto budú použité pri rozvojových zámeroch tak, aby bolo možné posúdiť každý zámer v dostatočnom časovom predstihu pred jeho realizáciou.

Akčný plán

Nasledujúce tabuľky uvádzajú prehľad jednotlivých programov, opatrení a aktivít, ich odhadovaný harmonogram a náklady podľa jednotlivých rokov. Podrobnejšie rozpracovanie akčného plánu na roky 2015-2018 je v prílohe 4. Najvýznamnejšie rozvojové zámery na obdobie najbližších rokov, resp. zámery, ktoré už sú pripravené na realizáciu, majú tiež spracované formuláre pre prípravu projektov (Formulár P3, príloha 8). Obdobie po roku 2019 je uvádzané iba výhľadovo, bez podrobných kalkulácií.

PRIORITA: HOSPODÁRSKE POLITIKY

Program 1: Riadenie a podporná infraštruktúra

Podprogram 1.1: Rozvojová dokumentácia

Cieľ 1.1: Spracovať štúdie, koncepcie, plány a projekty potrebné pre rozvoj obce

Akčný plán (Formulár R6)					
Opatrenie	Aktivita	Termín (roky)	Zodpovedný	Predpokladaný rozpočet	Zdroj financovania
1.1.1 Územný plán	Aktualizácia	2018	obec	15 000	rozpočet obce
1.1.2 Stratégia adaptácie na klimatické zmeny	Dokumenty (štúdie, plány, projekty)	2015-2016	obec	10 000	rozpočet obce
1.1.3 Pozemkové úpravy	Dokumenty (štúdie, plány, projekty)	výhľadovo	obec		rozpočet obce, fond EÚ, iné grantové schémy
	Realizácia	výhľadovo	obec		rozpočet obce, fond EÚ, iné grantové schémy, súkromné zdroje
1.1.4 Pozemky pre náhradné výsadby	Zoznam	2016	obec	4 000	rozpočet obce
	Projekty	podľa potreby	obec		rozpočet obce, fond EÚ, iné grantové schémy, súkromné zdroje
1.1.5 Informačný systém o území	Postupné spracovanie vrstiev	2015-2020 2021-2024	obec	5 000 ročne 1 500 ročne	rozpočet obce
1.1.6 Dokument starostlivosti o dreviny	Dokumenty (štúdie, plány, projekty)	2017-2018	obec	10 000	rozpočet obce
1.1.7 Program hospodárskeho a sociálneho rozvoja	Aktualizácia	2020-2021	obec	2 000	rozpočet obce
1.1.8 MUSES	Dokumenty (štúdie, plány, projekty)	2016-2017	obec	5 000	rozpočet obce

Podprogram 1.2: Partnerstvá a informovanosť

Cieľ 1.2: Zvýšiť informovanosť a zlepšiť spoluprácu obce s relevantnými subjektmi

Akčný plán (Formulár R6)					
Opatrenie	Aktivita	Termín (roky)	Zodpovedný	Predpokladaný rozpočet	Zdroj financovania
1.2.1 Informačný a orientačný systém obce	Informačné, orientačné a smerové tabule	2016-2018	obec OZ Dolná Nitra	10 000 ročne	rozpočet obce, fond EÚ, iné grantové schémy
1.2.2 Informačné a komunikačné kanály	Postupné rozširovanie kanálov komunikácie s verejnosťou	2015-2024	obec OZ Dolná Nitra	1 000 ročne	rozpočet obce, fond EÚ, iné grantové schémy
1.2.3 Publikácia o obci	Vydanie publikácie o obci	2016-2018	obec	13 000	rozpočet obce, fond EÚ, iné grantové schémy

Program 2: Technická infraštruktúra**Podprogram 2.1: Technická infraštruktúra***Cieľ 2.1: Zvýšiť kvalitu technickej infraštruktúry v obci*

Akčný plán (Formulár R6)					
Opatrenie	Aktivita	Termín (roky)	Zodpovedný	Predpokladaný rozpočet	Zdroj financovania
2.1.1 Miestne komunikácie a chodníky	Dokumenty (štúdie, plány, projekty)	2016	obec	55 000 5% realizácie	rozpočet obce
	Komunikácie v intraviláne obce	2017-2018	obec	800 000	rozpočet obce, fond EÚ, iné grantové schémy
	Chodníky v intraviláne obce	2018-2019	obec	300 000	rozpočet obce, fond EÚ, iné grantové schémy
	Údržba	podľa potreby	obec		rozpočet obce
2.1.2 Dopravné komunikácie medzi obcami Dolné Obdokovce a Čeladice, Babindol, Lapáš	Dokumenty (štúdie, plány, projekty)	výhľadovo	obec		rozpočet obce
	Realizácia	výhľadovo	obec		rozpočet obce, fond EÚ, iné grantové schémy
2.1.3 Parkovacie miesta a spevnené plochy	Dokumenty (štúdie, plány, projekty)	výhľadovo	obec		rozpočet obce
	Realizácia	výhľadovo	obec		rozpočet obce, fond EÚ, iné grantové schémy
2.1.4 Verejné osvetlenie a trafostanice	Rekonštrukcia	2015	obec	120 000	rozpočet obce, fond EÚ, iné grantové schémy
2.1.5 Vodovod do vinohradov	Realizácia	2015-2016	obyvatelia svojpomocne	7 000	rozpočet obce, fond EÚ, iné grantové schémy
2.1.6 Dostavba vodovodu pre nové IBV	Realizácia	2016-2017 a výhľadovo	obec	47 000	rozpočet obce, fond EÚ, iné grantové schémy
2.1.7 Dostavba kanalizácie pre nové IBV	Realizácia	2016-2017	obec	18 000	rozpočet obce, fond EÚ, iné grantové schémy
2.1.8 Inžinierske siete pre nové IBV	Realizácia	2016-2017 a výhľadovo	obec	30 000	rozpočet obce, fond EÚ, iné grantové schémy
2.1.9 Zelené retardéry na začiatku obce	Dokumenty (štúdie, plány, projekty)	výhľadovo	obec		rozpočet obce, fond EÚ, iné grantové schémy
	Realizácia	výhľadovo	obec		rozpočet obce, fond EÚ, iné grantové schémy
2.1.10 Dopravné značenie	Realizácia (osadenie nových a výmena poškodených značiek)	2016-2019 2020-2024	obec	1 000 ročne podľa potreby	rozpočet obce

Program 3: Investície a zamestnanosť**Podprogram 3.1: Investície, podnikanie a trh práce***Cieľ 3.1: Podpora podnikateľských aktivít v obci a trhu práce*

Akčný plán (Formulár R6)					
Opatrenie	Aktivita	Termín (roky)	Zodpovedný	Predpokladaný rozpočet	Zdroj financovania
3.1.1 Vzdelávanie a poradenstvo	Podpora podnikateľov, mladých ľudí a znevýhodnených skupín	2016-2024	obec	500 ročne	rozpočet obce, fond EÚ, iné grantové schémy
3.1.2 Vínna cesta	Realizácia	podľa potreby	investor obec OZ		súkromné zdroje, rozpočet obce, fond EÚ, iné grantové schémy

PRIORITA: SOCIÁLNE POLITIKY**Program 4: Občianska vybavenosť****Podprogram 4.1: Sociálna a zdravotná starostlivosť***Cieľ 4.1: Zvýšenie kvality sociálnych a zdravotných služieb*

Akčný plán (Formulár R6)					
Opatrenie	Aktivita	Termín (roky)	Zodpovedný	Predpokladaný rozpočet	Zdroj financovania
4.1.1 Dom sociálnych služieb /denný stacionár	Dokumenty (štúdie, plány, projekty)	výhľadovo	obec investor		rozpočet obce, súkromné zdroje
	Realizácia	výhľadovo	obec investor		rozpočet obce, fond EÚ, iné grantové schémy, súkromné zdroje
4.1.2 Sociálne a opatrovateľské služby	Sociálne a opatrovateľské služby	podľa potreby	investor obec		súkromné zdroje, rozpočet obce, fond EÚ, iné grantové schémy
4.1.3 Zdravotne-relaxačné služby	Zdravotne-relaxačné služby	podľa potreby	investor obec		súkromné zdroje, rozpočet obce, fond EÚ, iné grantové schémy
4.1.4 Sociálna taxi-služba a rozvoz stravy	Sociálna taxi-služba a rozvoz stravy	podľa potreby	obec investor		súkromné zdroje, rozpočet obce, fond EÚ, iné grantové schémy

Podprogram 4.2: Šport a rekreácia

Cieľ 4.2: Podpora športových aktivít, rekreácie a cestovného ruchu

Akčný plán (Formulár R6)					
Opatrenie	Aktivita	Termín (roky)	Zodpovedný	Predpokladaný rozpočet	Zdroj financovania
4.2.1 Multifunkčné ihriská	Ihriská	2015-2016	obec	30 000	rozpočet obce, fond EÚ, iné grantové schémy
4.2.2 Športový areál, exteriérové fitness	Dokumenty (štúdie, plány, projekty)	2016	obec	1 000 5% realizácie	rozpočet obce
	Realizácia	2016-2017	obec	20 000	rozpočet obce, fond EÚ, iné grantové schémy
4.2.3 Futbalový klub	Dokumenty (štúdie, plány, projekty)	výhľadovo	obec		rozpočet obce
	Rekonštrukcia	výhľadovo	obec		rozpočet obce, fond EÚ, iné grantové schémy
4.2.4 Telocvičňa	Dokumenty (štúdie, plány, projekty)	výhľadovo	obec		rozpočet obce
	Realizácia	výhľadovo	obec		rozpočet obce, fond EÚ, iné grantové schémy
4.2.5 Cyklotrasy, turistické chodníky	Dokumenty (štúdie, plány, projekty)	výhľadovo	obec		rozpočet obce, regionálne zdroje
	Realizácia	výhľadovo	obec		rozpočet obce, regionálne zdroje, fond EÚ, iné grantové schémy

Podprogram 4.3: Bývanie a vybavenosť

Cieľ 4.3: Zvýšenie kvality bývania a občianskej vybavenosti

Akčný plán (Formulár R6)					
Opatrenie	Aktivita	Termín (roky)	Zodpovedný	Predpokladaný rozpočet	Zdroj financovania
4.3.1 Nové IBV	Štúdia / UPN 3 zón	podľa potreby	obec		rozpočet obce
	Projekty jednotlivých domov	podľa potreby	obec obyvatelia		súkromné zdroje
	Realizácia jednotlivých domov	podľa potreby	obec obyvatelia		súkromné zdroje
4.3.2 Centrálna zóna obce	Dokumenty (štúdie, plány, projekty)	výhľadovo	obec		rozpočet obce
	Realizácia	výhľadovo	obec		rozpočet obce, fond EÚ, iné grantové schémy
4.3.3 Obecný park pri potoku, kultúrny areál a amfiteáter	Dokumenty (štúdie, plány, projekty)	2015-2016	obec	5 000 5% realizácie	rozpočet obce
	Realizácia	2017-2018	obec	100 000	rozpočet obce, fond EÚ, iné grantové schémy
4.3.4 Okolie kostola	Dokumenty (štúdie, plány, projekty)	2017	obec	1 000 5% realizácie	rozpočet obce
	Realizácia	2018-2019	obec	20 000	rozpočet obce, fond EÚ, iné grantové schémy
4.3.5 Revitalizácia cintorína	Dokumenty (štúdie, plány, projekty)	2017	obec	15 000 5% realizácie	rozpočet obce

	Realizácia	2018-2019	obec	300 000	rozpočet obce, fond EÚ, iné grantové schémy
4.3.6 Rekonštrukcia MŠ	Realizácia	2015-2016	obec	15 000	rozpočet obce, fond EÚ, iné grantové schémy
4.3.7 Okolie bytoviek	Dokumenty (štúdie, plány, projekty)	2016	obec	1 000 5% realizácie	rozpočet obce
	Realizácia	2017-2018	obec	20 000	rozpočet obce, fond EÚ, iné grantové schémy
4.3.8 Pošta	Dokumenty (štúdie, plány, projekty)	výhľadovo	obec		rozpočet obce
	Realizácia	výhľadovo	obec		rozpočet obce, fond EÚ, iné grantové schémy
4.3.9 Bývalá požiarna zbrojnica	Dokumenty (štúdie, plány, projekty)	výhľadovo	obec		rozpočet obce
	Realizácia	výhľadovo	obec		rozpočet obce, fond EÚ, iné grantové schémy
4.3.10 Autobusové zastávky	Dokumenty (štúdie, plány, projekty)	2016	obec	500 5% realizácie	rozpočet obce
	Realizácia	2017	obec	10 000	rozpočet obce, fond EÚ, iné grantové schémy
4.3.11 Detské ihrisko	Realizácia	2015	obec	4 500	rozpočet obce, fond EÚ, iné grantové schémy

Program 5: Identita a genius loci

Podprogram 5.1: Kultúra a spoločenský život

Cieľ 5.1: Rozvoj kultúry a spoločenského života obyvateľov

Akčný plán (Formulár R6)					
Opatrenie	Aktivita	Termín (roky)	Zodpovedný	Predpokladaný rozpočet	Zdroj financovania
5.1.1 Spoločenské akcie	Pravidelné akcie	každoročne	obec OZ		rozpočet obce, fond EÚ, iné grantové schémy, regionálne zdroje, bilaterálna spolupráca
	Nepravidelné a príležitostné akcie	podľa potreby	obec OZ		rozpočet obce, fond EÚ, iné grantové schémy, regionálne zdroje, bilaterálna spolupráca
5.1.2 Vzdelávanie, kurzy, semináre, prednášky	Vzdelávanie, semináre, kurzy, prednášky, apod.	podľa potreby	obec OZ		rozpočet obce, fond EÚ, iné grantové schémy
5.1.3 Lokálne organizácie	Podpora mimovládnych organizácií a klubov	podľa potreby	obec OZ		rozpočet obce, fond EÚ, iné grantové schémy

Podprogram 5.2: Kultúrne a prírodné dedičstvo

Cieľ 5.2: Ochrana hmotného, nehmotného a prírodného dedičstva

Akčný plán (Formulár R6)					
Opatrenie	Aktivita	Termín (roky)	Zodpovedný	Predpokladaný rozpočet	Zdroj financovania
5.2.1 Kalvária a sakrálné prvky	Dokumenty (štúdie, plány, projekty)	2016	obec OZ	500 5% realizácie	rozpočet obce
	Rekonštrukcia	2017-2018 2019-2024	obec OZ	5 000 ročne 1 000 ročne	rozpočet obce, fond EÚ, iné grantové schémy
5.2.2 Ľudový dom a pamätná izba osobnostiam obce	Dokumenty (štúdie, plány, projekty)	2018	obec OZ	3 000 5% realizácie	rozpočet obce
	Realizácia	2019-2020	obec OZ	60 000	rozpočet obce, fond EÚ, iné grantové schémy
5.2.3 Vybrané opustené domy	Dokumenty (štúdie, plány, projekty)	výhľadovo	obec, OZ investor		rozpočet obce, investor
	Rekonštrukcia	výhľadovo	obec, OZ investor		rozpočet obce, fond EÚ, iné grantové schémy, investor
5.2.4 Historické krajinné štruktúry	Dokumenty (štúdie, plány, projekty)	výhľadovo	obec OZ		rozpočet obce
	Realizácia	výhľadovo	obec OZ		rozpočet obce, fond EÚ, iné grantové schémy
5.2.5 Ochrana lokálnych prvkov	Dokumenty (štúdie, plány, projekty)	výhľadovo	obec		rozpočet obce
	Realizácia (stromy, domy, časti obce)	výhľadovo	obec		rozpočet obce, fond EÚ, iné grantové schémy

PRIORITA: ÚZEMNÉ ENVIRO-EKO POLITIKY**Program 6: Adaptácia na klimatické zmeny****Podprogram 6.1: Adaptácia na klimatické zmeny***Cieľ 6.1: Zmiernenie dopadov klimatických zmien a stabilita ekologických systémov*

Akčný plán (Formulár R6)					
Opatrenie	Aktivita	Termín (roky)	Zodpovedný	Predpokladaný rozpočet	Zdroj financovania
6.1.1 Zeleň v intraviláne aj extraviláne obce	Dokumenty (štúdie, plány, projekty)	2016	obec	1 500 5% realizácie	rozpočet obce
	Ošetrovanie a nové výsadby drevín	2016-2024	obec	2 000 ročne resp. dotácia	rozpočet obce, fond EÚ, iné grantové schémy
	Stromoradia, biokoridory a vetrolamy	2017-2018	obec	30 000	rozpočet obce, fond EÚ, iné grantové schémy
6.1.2 Úspora energie, alternatívne zdroje	Dokumenty (štúdie, plány, projekty)	výhládovo	obec investor		rozpočet obce, investor
	Realizácia	výhládovo	obec investor		rozpočet obce, fond EÚ, iné grantové schémy, investor
6.1.3 Ekostabilita a genofond	Dokumenty (štúdie, plány, projekty)	spojené s 6.1.1	obec		rozpočet obce, fond EÚ, iné grantové schémy
	Ošetrovanie a výsadby	spojené s 6.1.1	obec		rozpočet obce, fond EÚ, iné grantové schémy
6.1.4 Voda v intraviláne obce	Dokumenty (štúdie, plány, projekty)	výhládovo	obec		rozpočet obce
	Úprava okolia potoka a studne, obnova rybníka, zdroja vody na zavlažovanie	výhládovo	obec		rozpočet obce, fond EÚ, iné grantové schémy
6.1.5 Voda v extraviláne	Dokumenty (štúdie, plány, projekty)	výhládovo	obec investor		rozpočet obce, investor
	Renaturalizácia tokov, zadržanie vody v území, protipovodňové opatrenia	výhládovo	obec investor		rozpočet obce, fond EÚ, iné grantové schémy, investor
6.1.6 Šetrné poľnohospodárstvo, protierózne opatrenia	Dokumenty (štúdie, plány, projekty)	výhládovo	obec		rozpočet obce
	Realizácia	výhládovo	obec		rozpočet obce, fond EÚ, iné grantové schémy
6.1.7 Spevnenie svahu na vinohrady	Dokumenty (štúdie, plány, projekty)	výhládovo	obec		rozpočet obce, fond EÚ, iné grantové schémy
	Realizácia	výhládovo	obec		rozpočet obce, fond EÚ, iné grantové schémy

Podprogram 6.2: Rekultivácia brawnfieldov*Cieľ 6.2: Obnova znehodnotených území a ekologické hospodárenie s odpadmi*

Akčný plán (Formulár R6)					
Opatrenie	Aktivita	Termín (roky)	Zodpovedný	Predpokladaný rozpočet	Zdroj financovania
6.2.1 Rekultivácia bývalej čiernej skládky	Dokumenty (štúdie, plány, projekty)	výhládovo	obec investor		rozpočet obce, investor
	Rekultivácia skládky	výhládovo	obec investor		rozpočet obce, fond EÚ, iné grantové schémy, investor
	Nová funkcia, krosová dráha	výhládovo	obec investor		rozpočet obce, fond EÚ, iné grantové schémy, investor
6.1.2 Revitalizácia brawnfieldu v priemyselnom areáli	Dokumenty (štúdie, plány, projekty)	výhládovo	obec investor		rozpočet obce, investor
	Realizácia	výhládovo	obec investor		rozpočet obce, fond EÚ, iné grantové schémy, investor

6. FINANČNÁ ČASŤ

Sumárny rozpočet

Finančná časť PHSR obsahuje niekoľko celkov. V prvej časti je uvedený sumárny rozpočet PHSR, a to formou „Indikatívneho rozpočtu“ (Formulár F5) a „Návrhu programovej štruktúry rozpočtu projektu (Formulár F1). Na nasledujúcich stranách sa nachádza súhrnný prehľad plánovaných programov, podprogramov, opatrní a aktivít podľa ich harmonogramu a predpokladaného rozpočtu (vlastné spracovanie), a následne podrobne rozpracovaný „Model viaczdrojového financovania“ (intervenčná matica, Formulár F3). „Finančný rámec pre realizáciu PHSR obce“ (Formulár F6) je v prílohe 14.

Indikatívny rozpočet - sumarizácia (Formulár F5)											
	2015	2016	2017	2018	2019	2020	2021	2022	2023	2024	Spolu
priorita Hospodárske politiky											
	120 000	96 500	120 500	849 500	307 500	6 500	5 000	3 000	3 000	3 000	1 514 500
priorita Sociálne politiky											
	4 500	53 000	51 000	128 000	321 000	61 000	1 000	1 000	1 000	1 000	622 500
priorita Územné enviro-eko politiky											
	0	3 500	202 000	32 000	2 000	2 000	2 000	2 000	2 000	2 000	249 500

Podrobné vyčíslenie nákladov na jednotlivé rozvojové zámery bolo urobené iba na roky 2016-2018/19. V čase spracovania PHSR boli už aktivity na rok 2015 rozbehnuté, pričom väčšinou išlo o spracovanie dokumentácie a podanie žiadostí o financovanie, plánovanie finančných prostriedkov preto nebolo relevantné. Rozvojové zámery na roky 2020-2024 sú uvádzané iba výhľadovo, bez udania konkrétnych rozpočtov (číselné údaje bolo možné uviesť iba pri každoročne opakovaných aktivitách).

Návrh programovej štruktúry rozpočtu projektu (Formulár F1)		2015-2024	poznámka
priorita Hospodárske politiky			
program: 1 Riadenie a podporná infraštruktúra			
1.1 Rozvojová dokumentácia	1.1.1 Územný plán	15 000	aktualizácia
	1.1.2 Stratégia adaptácie na klimatické zmeny	10 000	
	1.1.3 Pozemkové úpravy	0	výhľadovo
	1.1.4 Pozemky pre náhradné výsadby	4 000	projekty podľa potreby
	1.1.5 Informačný systém o území	31 000	postupná realizácia
	1.1.6 Dokument starostlivosti o dreviny	10 000	
	1.1.7 Program hospodárskeho a sociálneho rozvoja	2 000	aktualizácia
	1.1.8 MUSES	5 000	
1.2 Partnerstvá a informovanosť	1.2.1 Informačný a orientačný systém obce	30 000	
	1.2.2 Informačné a komunikačné kanály	9 000	postupná realizácia
	1.2.3 Publikácia o obci	13 000	výročie obce
program: 2 Technická infraštruktúra			
2.1 Technická infraštruktúra	2.1.1 Miestne komunikácie a chodníky	1 155 000	údržba podľa potreby
	2.1.2 Dopravné komunikácie medzi obcami Dolné Obdokovce a Čeladice, Babindol, Lapáš	0	výhľadovo
	2.1.3 Parkovacie miesta a spevnené plochy	0	výhľadovo
	2.1.4 Verejné osvetlenie a trafostanice	120 000	
	2.1.5 Vodovod do vinohradov	7 000	
	2.1.6 Dostavba vodovodu pre nové IBV	47 000	
	2.1.7 Dostavba kanalizácie pre nové IBV	18 000	
	2.1.8 Inžinierske siete pre nové IBV	30 000	
	2.1.9 Zelené retardéry na začiatku obce	0	výhľadovo

	2.1.10 Dopravné značenie	4 000	postupná realizácia
program: 3 Investície a zamestnanosť			
3.1 Podnikanie a trh práce	3.1.1 Vzdelávanie a poradenstvo	4 500	každoročne
	3.1.2 Vínna cesta	0	podľa potreby

priorita Sociálne politiky			
program: 4 Občianska vybavenosť			
4.1 Sociálna a zdravotná starostlivosť	4.1.1 Dom sociálnych služieb /denný stacionár	0	výhľadovo
	4.1.2 Sociálne a opatrovateľské služby	0	podľa potreby
	4.1.3 Zdravotne-relaxačné služby	0	podľa potreby
	4.1.4 Sociálna taxi a príspevok na rozvoz stravy	0	podľa potreby
	4.2.1 Multifunkčné ihriská	30 000	
4.2 Šport a rekreácia	4.2.2 Športový areál, exteriérové fitness	21 000	
	4.2.3 Futbalový klub	0	výhľadovo
	4.2.4 Telocvičňa	0	výhľadovo
	4.2.5 Cyklotrasy, turistické chodníky	0	výhľadovo
	4.3.1 Nové IBV	0	podľa potreby
4.3 Bývanie a vybavenosť	4.3.2 Centrálna zóna obce	0	úprava výhľadovo
	4.3.3 Obecný park pri potoku, kultúrny areál a amfiteáter	105 000	
	4.3.4 Okolie kostola	21 000	
	4.3.5 Revitalizácia cintorína	315 000	
	4.3.6 Rekonštrukcia MŠ	15 000	
	4.3.7 Okolie bytoviek	21 000	
	4.3.8 Pošta	0	výhľadovo
	4.3.9 Bývalá požiarna zbrojnica	0	výhľadovo
	4.3.10 Autobusové zastávky	10 500	
	4.3.11 Detské ihrisko	4 500	podľa potreby
program: 5 Identita a genius loci			
5.1 Kultúra a spoločenský život	5.1.1 Spoločenské akcie	0	každoročne
	5.1.2 Vzdelávanie, kurzy, semináre, prednášky	0	podľa potreby
	5.1.3 Lokálne organizácie	0	podľa potreby
	5.2.1 Kalvária a sakrálné prvky	16 500	postupná realizácia
	5.2.2 Ľudový dom a pamätná izba osobnostiam obce	63 000	
5.2 Kultúrne a prírodné dedičstvo	5.2.3 Vybrané opustené domy	0	výhľadovo
	5.2.4 Historické krajinné štruktúry	0	výhľadovo
	5.2.5 Ochrana lokálnych prvkov	0	výhľadovo

priorita Územné enviro-eko politiky			
program: 6 Adaptácia na klimatické zmeny			
6.1 Adaptácia na klimatické zmeny	6.1.1 Zeleň v intraviláne aj extraviláne obce	49 500	postupná realizácia
	6.1.2 Úspora energie, alternatívne zdroje	200 000	výhľadovo
	6.1.3 Ekostabilita a genofond	0	spojené s 7.1.1
	6.1.4 Voda v intraviláne obce	0	výhľadovo
	6.1.5 Voda v extraviláne	0	výhľadovo
	6.1.6 Šetrné poľnohospodárstvo, protierózne opatrenia	0	výhľadovo
	6.1.7 Spevnenie svahu na vinohrady	0	výhľadovo
6.2 Rekultivácia brawnfieldov	6.2.1 Rekultivácia bývalej čiernej skládky	0	výhľadovo
	6.1.2 Revitalizácia brawnfieldu v priemyselnom areáli	0	výhľadovo
	6.1.2 Revitalizácia brawnfieldu v priemyselnom areáli	0	výhľadovo

Súhrnný prehľad plánovaných aktivít, ich harmonogram a odhad nákladov

program: 1 Riadenie a podporná infraštruktúra		(priorita Hospodárske politiky)										
podprogram: 1.1 Rozvojová dokumentácia												
opatrenie	aktivita	2015	2016	2017	2018	2019	2020	2021	2022	2023	2024	rozpočet
1.1.1 Územný plán	Aktualizácia				15 000							15 000
	rozpočet opatrenia spolu:											15 000
1.1.2 Stratégia adaptácie na klimatické zmeny	Dokumenty (štúdie, plány, projekty)		10 000									10 000
	rozpočet opatrenia spolu:											10 000
1.1.3 Pozemkové úpravy	Dokumenty (štúdie, plány, projekty)											0
	Realizácia											0
	rozpočet opatrenia spolu:											0
1.1.4 Pozemky pre náhradné výsadby	Zoznam		4 000									4 000
	Projekty											0
	rozpočet opatrenia spolu:											4 000
1.1.5 Informačný systém o území	Spracovanie vrstiev		5 000	5 000	5 000	5 000	5 000	1 500	1 500	1 500	1 500	31 000
	rozpočet opatrenia spolu:											31 000
1.1.6 Dokument starostlivosti o dreviny	Dokumenty (štúdie, plány, projekty)				10 000							10 000
	rozpočet opatrenia spolu:											10 000
1.1.7 Program hospodárskeho a sociálneho	Aktualizácia							2 000				2 000
	rozpočet opatrenia spolu:											2 000
1.1.8 MUSES	Dokumenty (štúdie, plány, projekty)			5 000								5 000
	rozpočet opatrenia spolu:											5 000
	sumárny rozpočet podľa rokov:	0	19 000	10 000	30 000	5 000	5 000	3 500	1 500	1 500	1 500	
podprogram: 1.2 Partnerstvá a informovanosť												
opatrenie	aktivita	2015	2016	2017	2018	2019	2020	2021	2022	2023	2024	rozpočet
1.2.1 Informačný a orientačný systém obce	Informačné, orientačné a smerové tabule		10 000	10 000	10 000							30 000
	rozpočet opatrenia spolu:											30 000
1.2.2 Informačné a komunikačné kanály	Postupné rozširovanie kanálov komunikácie s verejnosťou		1 000	1 000	1 000	1 000	1 000	1 000	1 000	1 000	1 000	9 000
	rozpočet opatrenia spolu:											9 000
1.2.3 Publikácia o obci	Publikácia o obci		3 000	3 000	7 000							13 000
	rozpočet opatrenia spolu:											13 000
	sumárny rozpočet podľa rokov:	0	14 000	14 000	18 000	1 000	1 000	1 000	1 000	1 000	1 000	

program: 2 Technická infraštruktúra		(priorita Hospodárske politiky)										
podprogram: 2.1 Technická infraštruktúra												
opatrenie	aktivita	2015	2016	2017	2018	2019	2020	2021	2022	2023	2024	rozpočet
2.1.1 Miestne komunikácie a chodníky	Dokumenty (štúdie, plány, projekty)		55 000									55 000
	Komunikácie v intraviláne obce				800 000							800 000
	Chodníky v intraviláne obce					300 000						300 000
	Údržba											0
	rozpočet opatrenia spolu:											1 155 000
2.1.2 Dopravné komunikácie medzi obcami Dolné Obdokovce a Čeladice, Babindol, Lapáš	Dokumenty (štúdie, plány, projekty)											0
	Realizácia											0
	rozpočet opatrenia spolu:											0
2.1.3 Parkovacie miesta a spevnené plochy	Dokumenty (štúdie, plány, projekty)											0
	Realizácia											0
	rozpočet opatrenia spolu:											0
2.1.4 Verejné osvetlenie a trafostanice	Rekonštrukcia	120 000										120 000
	rozpočet opatrenia spolu:											120 000
2.1.5 Vodovod do vinohradov	Realizácia		7 000									7 000
	rozpočet opatrenia spolu:											7 000
2.1.6 Dostavba vodovodu pre nové IBV	Realizácia			47 000								47 000
	rozpočet opatrenia spolu:											47 000
2.1.7 Dostavba kanalizácie pre nové IBV	Realizácia			18 000								18 000
	rozpočet opatrenia spolu:											18 000
2.1.8 Inžinierske siete pre nové IBV	Realizácia			30 000								30 000
	rozpočet opatrenia spolu:											30 000
2.1.9 Zelené retardéry na začiatku obce	Dokumenty (štúdie, plány, projekty)											0
	Realizácia											0
	rozpočet opatrenia spolu:											0
2.1.10 Dopravné značenie	Realizácia postupná		1 000	1 000	1 000	1 000						4 000
	rozpočet opatrenia spolu:											4 000
	sumárny rozpočet podľa rokov:	120 000	63 000	96 000	801 000	301 000	0	0	0	0	0	
program: 3 Investície a zamestnanosť		(priorita Hospodárske politiky)										
podprogram: 3.1 Investície, podnikanie a trh práce												
opatrenie	aktivita	2015	2016	2017	2018	2019	2020	2021	2022	2023	2024	rozpočet
3.1.1 Vzdelávanie a poradenstvo	Podpora podnikateľov, mladých ľudí a znevýhodnených skupín		500	500	500	500	500	500	500	500	500	4 500
	rozpočet opatrenia spolu:											4 500
3.1.2 Vínna cesta	Realizácia											0
	rozpočet opatrenia spolu:											0
	sumárny rozpočet podľa rokov:	0	500	500	500	500	500	500	500	500	500	

program: 4 Občianska vybavenosť		(priorita Sociálne politiky)										
podprogram: 4.1 Sociálna a zdravotná starostlivosť												
opatrenie	aktivita	2015	2016	2017	2018	2019	2020	2021	2022	2023	2024	rozpočet
4.1.1 Dom sociálnych služieb /denný stacionár	Dokumenty (štúdie, plány, projekty)											0
	Realizácia											0
	rozpočet opatrenia spolu:											0
4.1.2 Sociálne a opatrovateľské služby	Sociálne a opatrovateľské služby											0
	rozpočet opatrenia spolu:											0
4.1.3 Zdravotne-relaxačné služby	Zdravotne-relaxačné služby											0
	rozpočet opatrenia spolu:											0
4.1.4 Sociálna taxi a príspevok na rozvoz stravy	Sociálna taxi-služba											0
	rozpočet opatrenia spolu:											0
sumárny rozpočet podľa rokov:		0	0	0	0	0	0	0	0	0	0	
podprogram: 4.2 Šport a rekreácia												
opatrenie	aktivita	2015	2016	2017	2018	2019	2020	2021	2022	2023	2024	rozpočet
4.2.1 Multifunkčné ihriská	Ihriská		30 000									30 000
	rozpočet opatrenia spolu:											30 000
4.2.2 Športový areál, exteriérové fitness	Dokumenty (štúdie, plány, projekty)		1 000									1 000
	Realizácia			20 000								20 000
	rozpočet opatrenia spolu:											21 000
4.2.3 Futbalový klub	Dokumenty (štúdie, plány, projekty)											0
	Realizácia											0
	rozpočet opatrenia spolu:											0
4.2.4 Telocvičňa	Dokumenty (štúdie, plány, projekty)											0
	Realizácia											0
	rozpočet opatrenia spolu:											0
4.2.5 Cyklotrasy, turistické chodníky	Dokumenty (štúdie, plány, projekty)											0
	Realizácia											0
	rozpočet opatrenia spolu:											0
sumárny rozpočet podľa rokov:		0	31 000	20 000	0	0	0	0	0	0	0	

podprogram: 4.3 Bývanie a vybavenosť												
opatrenie	aktivita	2015	2016	2017	2018	2019	2020	2021	2022	2023	2024	rozpočet
4.3.1 Nové IBV	Štúdia / UPN 3 zón											0
	Projekty jednotlivých domov											0
	Realizácie jednotlivých domov											0
	rozpočet opatrenia spolu:											0
4.3.2 Centrálna zóna obce	Dokumenty (štúdie, plány, projekty)											0
	Realizácia											0
	rozpočet opatrenia spolu:											0
4.3.3 Obecný park pri potoku, kultúrny areál a amfiteáter	Dokumenty (štúdie, plány, projekty)		5 000									5 000
	Realizácia				100 000							100 000
	rozpočet opatrenia spolu:											105 000
4.3.4 Okolie kostola	Dokumenty (štúdie, plány, projekty)			1 000								1 000
	Realizácia					20 000						20 000
	rozpočet opatrenia spolu:											21 000
4.3.5 Revitalizácia cintorína	Dokumenty (štúdie, plány, projekty)			15 000								15 000
	Realizácia					300 000						300 000
	rozpočet opatrenia spolu:											315 000
4.3.6 Rekonštrukcia MŠ	Realizácia		15 000									15 000
	rozpočet opatrenia spolu:											15 000
4.3.7 Okolie bytoviek	Dokumenty (štúdie, plány, projekty)		1 000									1 000
	Realizácia				20 000							20 000
	rozpočet opatrenia spolu:											21 000
4.3.8 Pošta	Dokumenty (štúdie, plány, projekty)											0
	Realizácia											0
	rozpočet opatrenia spolu:											0
4.3.9 Bývalá požiarna zbrojnica	Dokumenty (štúdie, plány, projekty)											0
	Realizácia											0
	rozpočet opatrenia spolu:											0
4.3.10 Autobusové zastávky	Dokumenty (štúdie, plány, projekty)		500									500
	Realizácia			10 000								10 000
	rozpočet opatrenia spolu:											10 500
4.3.11 Detské ihrisko	Realizácia	4 500										4 500
	rozpočet opatrenia spolu:											4 500
sumárny rozpočet podľa rokov:		4 500	21 500	26 000	120 000	320 000	0	0	0	0	0	0

program: 5 Identita a genius loci		(priorita Sociálne politiky)										
podprogram: 5.1 Kultúra a spoločenský život												
opatrenie	aktivita	2015	2016	2017	2018	2019	2020	2021	2022	2023	2024	rozpočet
5.1.1 Spoločenské akcie	Pravidelné akcie											0
	Nepravidelné a príležitostné akcie											0
	rozpočet opatrenia spolu:											0
5.1.2 Vzdelávanie, kurzy, semináre, prednášky	Vzdelávanie, kurzy, semináre, prednášky											0
	rozpočet opatrenia spolu:											0
5.1.3 Lokálne organizácie	Podpora mimovládnych organizácií a klubov											0
	rozpočet opatrenia spolu:											0
sumárny rozpočet podľa rokov:		0	0	0	0	0	0	0	0	0	0	
podprogram: 5.2 Kultúrne a prírodné dedičstvo												
opatrenie	aktivita	2015	2016	2017	2018	2019	2020	2021	2022	2023	2024	rozpočet
5.2.1 Kalvária a sakrálné prvky	Dokumenty (štúdie, plány, projekty)		500									500
	Rekonštrukcia			5 000	5 000	1 000	1 000	1 000	1 000	1 000	1 000	16 000
	rozpočet opatrenia spolu:											16 500
5.2.2 Ľudový dom a pamätná izba osobnostiam obce	Dokumenty (štúdie, plány, projekty)				3 000							3 000
	Realizácia						60 000					60 000
	rozpočet opatrenia spolu:											63 000
5.2.3 Vybrané opustené domy	Dokumenty (štúdie, plány, projekty)											0
	Rekonštrukcia											0
	rozpočet opatrenia spolu:											0
5.2.4 Historické krajinné štruktúry	Dokumenty (štúdie, plány, projekty)											0
	Realizácia											0
	rozpočet opatrenia spolu:											0
5.2.5 Ochrana lokálnych prvkov	Dokumenty (štúdie, plány, projekty)											0
	Realizácia (stromy, domy, časti obce)											0
	rozpočet opatrenia spolu:											0
sumárny rozpočet podľa rokov:		0	500	5 000	8 000	1 000	61 000	1 000	1 000	1 000	1 000	

program: 6 Adaptácia na klimatické zmeny (priorita Územné enviro-eko politiky)												
podprogram: 6.1 Adaptácia na klimatické zmeny												
opatrenie	aktivity	2015	2016	2017	2018	2019	2020	2021	2022	2023	2024	rozpočet
6.1.1 Zeleň v intraviláne aj extraviláne obce	Dokumenty (štúdie, plány, projekty)		1 500									1 500
	Ošetrovanie a nové výsadby drevín		2 000	2 000	2 000	2 000	2 000	2 000	2 000	2 000	2 000	18 000
	Stromoradia, biokoridory a vetrolamy				30 000							30 000
	rozpočet opatrenia spolu:											49 500
6.1.2 Úspora energie, alternatívne zdroje	Dokumenty (štúdie, plány, projekty)											
	Rekonštrukcia materskej školy			200 000								200 000
	rozpočet opatrenia spolu:											200 000
6.1.3 Ekostabilita a genofond	Dokumenty (štúdie, plány, projekty)											0
	Ošetrovanie a výsadby											0
	rozpočet opatrenia spolu:											0
6.1.4 Voda v intraviláne obce	Dokumenty (štúdie, plány, projekty)											0
	Úprava okolia potoka a studne, obnova rybníka, zdroja vody na zavlažovanie											0
	rozpočet opatrenia spolu:											0
6.1.5 Voda v extraviláne	Dokumenty (štúdie, plány, projekty)											0
	Renaturalizácia tokov, zadržovanie vody v území, protipovodňové opatrenia											0
	rozpočet opatrenia spolu:											0
6.1.6 Šetrné poľnohospodárstvo, protierózne opatrenia	Dokumenty (štúdie, plány, projekty)											0
	Realizácia											0
	rozpočet opatrenia spolu:											0
6.1.7 Spevnenie svahu na vinohrady	Dokumenty (štúdie, plány, projekty)											0
	Realizácia											0
	rozpočet opatrenia spolu:											0
sumárny rozpočet podľa rokov:		0	3 500	202 000	32 000	2 000	2 000	2 000	2 000	2 000	2 000	
podprogram: 6.2 Rekultivácia brawnfieldov												
opatrenie	aktivity	2015	2016	2017	2018	2019	2020	2021	2022	2023	2024	rozpočet
6.2.1 Rekultivácia bývalej čiernej skládky	Dokumenty (štúdie, plány, projekty)											0
	Rekultivácia skládky											0
	Nová funkcia, krovová dráha											0
	rozpočet opatrenia spolu:											0
6.1.2 Revitalizácia brawnfieldu v priemyselnom areáli	Dokumenty (štúdie, plány, projekty)											0
	Realizácia											0
	rozpočet opatrenia spolu:											0
sumárny rozpočet podľa rokov:		0	0	0	0	0	0	0	0	0	0	

PRIORITA: HOSPODÁRSKE POLITIKY**Program 1: Riadenie a podporná infraštruktúra****Podprogram 1.1: Rozvojová dokumentácia***Cieľ 1.1: Spracovať štúdie, koncepcie, plány a projekty potrebné pre rozvoj obce*

Model viaczdrojového financovania – intervenčná matica (Formulár F3)							
Opatrenie	Celkové náklady	Verejné zdroje					Súkromné zdroje
		Fondy EU	Štátne zdroje	Regionálne zdroje	Miestne zdroje	Verejné spolu	
1.1.1 Územný plán	15 000		15 000			15 000	
1.1.2 Stratégia adaptácie na klimatické zmeny	10 000				10 000	10 000	
1.1.3 Pozemkové úpravy	výhľadovo						
1.1.4 Pozemky pre náhradné výsadby	4 000				4 000	4 000	
1.1.5 Informačný systém o území	31 000				31 000	31 000	
1.1.6 Dokument starostlivosti o dreviny	10 000				10 000	10 000	
1.1.7 Program hospodárskeho a sociálneho rozvoja	2 000				2 000	2 000	
1.1.8 MUSES	5 000				5 000	5 000	

Podprogram 1.2: Partnerstvá a informovanosť*Cieľ 1.2: Zvýšiť informovanosť a zlepšiť spoluprácu obce s relevantnými subjektmi*

Model viaczdrojového financovania – intervenčná matica (Formulár F3)							
Opatrenie	Celkové náklady	Verejné zdroje					Súkromné zdroje
		Fondy EU	Štátne zdroje	Regionálne zdroje	Miestne zdroje	Verejné spolu	
1.2.1 Informačný a orientačný systém obce	30 000		28 500		1 500	30 000	
1.2.2 Informačné a komunikačné kanály	9 000				9 000	9 000	
1.2.3 Publikácia o obci	13 000				13 000	13 000	

Program 2: Technická infraštruktúra**Podprogram 2.1: Technická infraštruktúra***Cieľ 2.1: Zvýšiť kvalitu technickej infraštruktúry v obci*

Model viaczdrojového financovania – intervenčná matica (Formulár F3)							
Opatrenie	Celkové náklady	Verejné zdroje					Iné zdroje
		Fondy EU	Štátne zdroje	Regionálne zdroje	Miestne zdroje	Verejné spolu	
2.1.1 Miestne komunikácie a chodníky	1 155 000 podľa potreby	1 045 000			110 000	1 155 000	
2.1.2 Dopravné komunikácie medzi obcami Dolné Obdokovce a Čeladice, Babindol, Lapáš	výhľadovo						
2.1.3 Parkovacie miesta a spevnené plochy	výhľadovo						
2.1.4 Verejné osvetlenie a trafostanice	120 000	114 000			6 000	120 000	
2.1.5 Vodovod do vinohradov	7 000					7 000	7 000
2.1.6 Dostavba vodovodu pre nové IBV	47 000	44 650			2 350	47 000	
2.1.7 Dostavba kanalizácie pre nové IBV	18 000	17 100			900	18 000	

2.1.8 Inžinierske siete pre nové IBV	30 000	28 500			1 500	30 000	
2.1.9 Zelené retardéry na začiatku obce	výhľadovo						
2.1.10 Dopravné značenie	4 000				4 000	4 000	

Program 3: Investície a zamestnanosť

Podprogram 3.1: Investície, podnikanie a trh práce

Cieľ 3.1: Podpora podnikateľských aktivít v obci a trhu práce

Model viaczdrojového financovania – intervenčná matica (Formulár F3)							
Opatrenie	Celkové náklady	Verejné zdroje					Súkromné zdroje
		Fondy EU	Štátne zdroje	Regionálne zdroje	Miestne zdroje	Verejné spolu	
3.1.1 Vzdelávanie a poradenstvo	4 500				4 500	4 500	
3.1.2 Vínna cesta	podľa potreby						

PRIORITA: SOCIÁLNE POLITIKY

Program 4: Občianska vybavenosť

Podprogram 4.1: Sociálna a zdravotná starostlivosť

Cieľ 4.1: Zvýšenie kvality sociálnych a zdravotných služieb

Model viaczdrojového financovania – intervenčná matica (Formulár F3)							
Opatrenie	Celkové náklady	Verejné zdroje					Súkromné zdroje
		Fondy EU	Štátne zdroje	Regionálne zdroje	Miestne zdroje	Verejné spolu	
4.1.1 Dom sociálnych služieb /denný stacionár	výhľadovo						
4.1.2 Sociálne a opatrovateľské služby	podľa potreby						
4.1.3 Zdravotne-relaxačné služby	podľa potreby						
4.1.4 Sociálna taxi-služba a rozvoz stravy	podľa potreby						

Podprogram 4.2: Šport a rekreácia

Cieľ 4.2: Podpora športových aktivít, rekreácie a cestovného ruchu

Model viaczdrojového financovania – intervenčná matica (Formulár F3)							
Opatrenie	Celkové náklady	Verejné zdroje					Súkromné zdroje
		Fondy EU	Štátne zdroje	Regionálne zdroje	Miestne zdroje	Verejné spolu	
4.2.1 Multifunkčné ihriská	30 000	28 500			1 500	30 000	
4.2.2 Športový areál, exteriérové fitness	21 000	19 000			2 000	21 000	
4.2.3 Futbalový klub	výhľadovo						
4.2.4 Telocvičňa	výhľadovo						
4.2.5 Cyklotrasy, turistické chodníky	výhľadovo						

Podprogram 4.3: Bývanie a vybavenosť

Cieľ 4.3: Zvýšenie kvality bývania a občianskej vybavenosti

Model viaczdrojového financovania – intervenčná matica (Formulár F3)							
Opatrenie	Celkové náklady	Verejné zdroje					Súkromné zdroje
		Fondy EU	Štátne zdroje	Regionálne zdroje	Miestne zdroje	Verejné spolu	
4.3.1 Nové IBV	podľa potreby						
4.3.2 Centrálna zóna obce	výhľadovo						

4.3.3 Obecný park pri potoku, kultúrny areál a amfiteáter	105 000	95 000			10 000	105 000	
4.3.4 Okolie kostola	21 000	19 000			2 000	21 000	
4.3.5 Revitalizácia cintorína	315 000	285 000			30 000	315 000	
4.3.6 Rekonštrukcia MŠ	15 000	14 250			750	15 000	
4.3.7 Okolie bytoviek	21 000	19 000			2 000	21 000	
4.3.8 Pošta	výhľadovo						
4.3.9 Bývalá požiarna zbrojnica	výhľadovo						
4.3.10 Autobusové zastávky	10 500	9 500			1 000	10 500	
4.3.11 Detské ihrisko	4 500	4 500				4 500	

Program 5: Identita a genius loci

Podprogram 5.1: Kultúra a spoločenský život

Cieľ 5.1: Rozvoj kultúry a spoločenského života obyvateľov

Model viaczdrojového financovania – intervenčná matica (Formulár F3)							
Opatrenie	Celkové náklady	Verejné zdroje					Súkromné zdroje
		Fondy EU	Štátne zdroje	Regionálne zdroje	Miestne zdroje	Verejné spolu	
5.1.1 Spoločenské akcie	podľa potreby						
5.1.2 Vzdelávanie, kurzy, semináre, prednášky	podľa potreby						
5.1.3 Lokálne organizácie	podľa potreby						

Podprogram 5.2: Kultúrne a prírodné dedičstvo

Cieľ 5.2: Ochrana hmotného, nehmotného a prírodného dedičstva

Model viaczdrojového financovania – intervenčná matica (Formulár F3)							
Opatrenie	Celkové náklady	Verejné zdroje					Súkromné zdroje
		Fondy EU	Štátne zdroje	Regionálne zdroje	Miestne zdroje	Verejné spolu	
5.2.1 Kalvária a sakrálné prvky	16 500	15 200			1 300	16 500	
5.2.2 Ľudový dom a pamätná izba osobnostiam obce	63 000	57 000			6 000	63 000	
5.2.3 Vybrané opustené domy	výhľadovo						
5.2.4 Historické krajinné štruktúry	výhľadovo						
5.2.5 Ochrana lokálnych prvkov	výhľadovo						

PRIORITA: ÚZEMNÉ ENVIRO-EKO POLITIKY

Program 6: Adaptácia na klimatické zmeny

Podprogram 6.1: Adaptácia na klimatické zmeny

Cieľ 6.1: Zmiernenie dopadov klimatických zmien a stabilita ekologických systémov

Model viaczdrojového financovania – intervenčná matica (Formulár F3)							
Opatrenie	Celkové náklady	Verejné zdroje					Súkromné zdroje
		Fondy EU	Štátne zdroje	Regionálne zdroje	Miestne zdroje	Verejné spolu	
6.1.1 Zeleň v intraviláne aj extraviláne obce	49 500	30 000			19 500	49 500	
6.1.2 Úspora energie, alternatívne zdroje	výhľadovo						
6.1.3 Ekostabilita a genofond	spojené s 6.1.1						

6.1.4 Voda v intraviláne obce	výhľadovo						
6.1.5 Voda v extraviláne	výhľadovo						
6.1.6 Šetrné poľnohospodárstvo, protierózne opatrenia	výhľadovo						
6.1.7 Spevnenie svahu na vinohrady	výhľadovo						

Podprogram 6.2: Rekultivácia brawnfieldov

Cieľ 6.2: Obnova znehodnotených území a ekologické hospodárenie s odpadmi

Model viaczdrojového financovania – intervenčná matica (Formulár F3)							
Opatrenie	Celkové náklady	Verejné zdroje					Súkromné zdroje
		Fondy EU	Štátne zdroje	Regionálne zdroje	Miestne zdroje	Verejné spolu	
6.2.1 Rekultivácia bývalej čiernej skládky	výhľadovo						
6.1.2 Revitalizácia brawnfieldu v priemyselnom areáli	výhľadovo						

7. ZÁVER

Schválenie PHSR (Formulár Z1)	
Dokument	Program hospodárskeho a sociálneho rozvoja obce Dolné Obdokovce na roky 2015 - 2024
Štruktúra	Úvod, časti Analytická, Strategická, Programová, Realizačná a Finančná, Záver, Prílohy
Spracovanie	<ul style="list-style-type: none"> - Spracované externými odborníkmi v spolupráci s pracovníkmi samosprávy - Dokument bol spracovaný v priebehu roka 2015, harmonogram práce je uvedený v úvode - Pracovné skupiny boli zložené zo starostu obce, členov zastupiteľstva, zástupcov občanov obce a externých odborníkov (členovia sú uvedení v úvode) - Komunikácia s verejnosťou prebehla prostredníctvom dotazníkovej metódy, verejného pripomienkovania a pripomienkovania - Náklady na vlastné spracovanie boli financované zo zdrojov obce
Prerokovanie	<ul style="list-style-type: none"> - Prerokovanie v orgánoch samosprávy: júl 2015 - Čas na pripomienkovanie: august 2015
Schválenie	Schválený na zasadnutí Obecného zastupiteľstva v Dolných Obdokovciach

PHSR obce Dolné Obdokovce je strednodobý strategický dokument, ktorý určuje víziu rozvoja obce, prioritné rozvojové oblasti, ich programy, opatrenia a jednotlivé rozvojové zámery. Tento dokument je základným východiskom pre spracovanie ďalších rozvojových dokumentov.

Schválený na zasadnutí Obecného zastupiteľstva, v Dolných Obdokovciach dňa

.....
pečiatka mesta

.....
starosta obce

8. ZOZNAM PRÍLOH

Príloha 1: Zoznam členov riadiaceho tímu, pracovných skupín a partnerov zapojených do prípravy PHSR

Príloha 2: Zoznam použitých informačných zdrojov

Príloha 3: Zoznam použitých skratiek

Príloha 4: Akčný plán na daný rozpočtový rok s výhľadom na 2 roky

Príloha 5: Dohoda o partnerstve (vzor a dohody o spracovaní PHSR)

Príloha 6: Ex-post hodnotenie predchádzajúceho PHSR

Príloha 7: Ex-post hodnotenie projektovej pripravenosti investícií k termínu aktualizácie PHSR

Príloha 8: Formuláre pre prípravu projektov (vzor a vybrané projekty plánované na najbližšie obdobie)

Príloha 9: Záznam z monitorovania (vzor)

Príloha 10: Záznam z verejného prerokovania (vzor a prerokovania PHSR)

Príloha 11: Hodnotiace tabuľky pre výber jednotlivých projektov (vzor)

Príloha 12: Evidencia podnikateľských subjektov

Príloha 13: Evidencia mimovládnych organizácií

Príloha 14: Finančný rámec pre realizáciu PHSR – súhrnný prehľad