



PROGRAM HOSPODÁRSKEHO A SOCIÁLNEHO ROZVOJA OBCE RAKOVO

2008

OBSAH

A/ ANALÝZA HOSPODÁRSKEHO A SOCIÁLNEHO PROSTREDIA OBCE	6
A/1. Vymedzenie a charakteristika riešeného územia.....	6
A/2. Východiská a predpoklady.....	7
B/ AUDIT ÚZEMIA.....	10
B/1. Zemepisná charakteristika a prírodné podmienky.....	10
B/2. Klimatické pomery.....	11
B/3. Osídlenie.....	11
B/4. Obyvateľstvo.....	12
B/5. Domový a bytový fond.....	19
B/6. Erb, vlajka a iné symboly obce.....	22
C/ TECHNICKÁ INFRAŠTRUKTÚRA.....	23
C/1. Dopravný systém.....	23
C/2. Zásobovanie vodou.....	24
C/3. Kanalizácia.....	24
C/4. Zásobovanie elektrickou energiou.....	24
C/5. Zásobovanie plynom.....	24
C/6. Telekomunikačné služby.....	24
D/ SOCIÁLNA INFRAŠTRUKTÚRA.....	25
D/1. Školstvo, kultúra, šport.....	25
D/2. Zdravotníctvo a sociálna starostlivosť.....	26
D/3. Správa obce.....	26
D/4. Obecný informačný portál a webová stránka obce.....	27
E/ HOSPODÁRSKA ZÁKLADŇA.....	27
E/1. Výrobná činnosť.....	27
E/2. Poľnohospodárstvo.....	29
E/4. Obchod a služby.....	32
E/6. Životné prostredie.....	33
E/7. Ľudské zdroje.....	34
E/8. Majetok obce.....	34
F/ SWOT ANALÝZA.....	36
F/1. Hospodárstvo.....	37
F/2. Technická infraštruktúra.....	38
F/3. Životné prostredie.....	38
F/4. Sociálna starostlivosť a zdravotníctvo.....	39
F/5. Školstvo a vzdelávanie.....	40

<u>F/6. Šport.....</u>	<u>40</u>
<u>F/7. Kultúra.....</u>	<u>41</u>
<u>F/8. Cestovný ruch a public relation.....</u>	<u>41</u>
<u>G/ STROM PROBLÉMOV OBCE.....</u>	<u>44</u>
<u>H/ VÍZIA</u>	<u>45</u>
<u>I/ ROZVOJOVÉ POTENCIÁLY.....</u>	<u>45</u>
<u>J/ STRATEGICKÉ CIELE ROZVOJA OBCE.....</u>	<u>46</u>
<u>K/ ZDROJE FINANCOVANIA A DOSTUPNÉ EKONOMIKÉ NÁSTROJE PRE REALIZÁCIU STRATEGICKÉHO DOKUMENTU.....</u>	<u>48</u>
<u>L/ AKTUALIZÁCIA A KONTROLA PLNENIA STRATEGICKÉHO DOKUMENTU.....</u>	<u>49</u>
<u>M/ PRIORITY ROZVOJA OBCE, OPATRENIA AKTIVITY.....</u>	<u>50</u>
<u>N/ INFORMAČNÉ ZDROJE.....</u>	<u>55</u>

ÚVOD

Zákon č. 351/2004 Z. z. o podpore regionálneho rozvoja hovorí o Programe hospodárskeho a sociálneho rozvoja (PHSR) a stanovuje povinnosti pre obce a samosprávne kraje vypracovať takýto rozvojový dokument. Citovaný zákon opisuje programovanie ako proces plánovania, organizovania, rozhodovania a finančného zabezpečenia a podpory regionálneho rozvoja s cieľom dosiahnuť hospodársky a sociálny rozvoj v určenom období. Na základe týchto skutočností je potrebné, aby obec Rakovo mala spracovaný takýto plánovací dokument, v ktorom budú uvedené ideové zámery, tvorivá vízia a ďalšie možnosti rozvoja obce na základe podrobných analýz a definovania silných a slabých stránok.

Program hospodárskeho a sociálneho rozvoja obce odzrkadľuje v rozhodujúcej miere záujmy občanov, vytvára priestor pre riešenie ekonomických, sociálnych, kultúrnych a environmentálnych problémov v súlade s ďalšími koncepciami Vyššieho územného celku Žilinského samosprávneho kraja a príslušného mikroregiónu.

Legislatívne zázemie

Potrebu vypracovania a prijatia PHSR stanovujú príslušné legislatívne normy- Zákon č. 416/2001 Z. z. O prechode niektorých pôsobností orgánov štátnej správy na obce a VÚC. Zákon 416/2001 zahŕňa vo svojom článku 1 par. 2 úlohu vykonávania stratégie regionálneho rozvoja a vypracovania programov hospodárskeho a sociálneho rozvoja. Na Zákon č. 416 nadväzuje Zákon č. 503/2001 Z. z. o podpore regionálneho rozvoja, ktorý stanovuje štruktúru PHSR obce a zákon č. 351/2004 Z. z. o podpore regionálneho rozvoja.

Zákon o podpore regionálneho rozvoja 503/2001 § 17 – obec na všestranný rozvoj svojho územia a zabezpečenia potrieb jeho obyvateľov pri výkone samosprávy najmä:

a) vypracúva, schvaľuje a pravidelne vyhodnocuje plnenie programu hospodárskeho rozvoja a sociálneho rozvoja obce a zabezpečuje jeho plnenie.

Na základe prijatých zákonov PHSR musí obsahovať: analytickú časť, ustanovenie strategických cieľov rozvoja obce a selekcia priorít, projektové zámery, návrh finančného administratívneho zabezpečenia plnenia programu. PHSR poskytuje logicky usporiadaný súbor aktivít, ktoré podporujú pokrok v jednotlivých oblastiach obce.

Význam a využitie PHSR

Vypracovaný plánovací dokument spĺňa základný princíp regionálnej politiky EÚ. Predstavuje záväzný referenčný dokument, pomocou ktorého sa môže obec uchádzať o finančné prostriedky z európskych a národných verejných fondov podporujúcich komplexný rozvoj založený na princípe trvalej udržateľnosti. PHSR zároveň umožňuje obci koncepčné a plánovité riadenie, spolufinancovanie rozvojových projektov i vlastných investičných a iných aktivít, prípadne aktivít, ktoré sú financované zo zdrojov súkromných investorov. Keďže PHSR vzniká v súčinnosti s názormi, potrebami a prioritami vyjadrenými obecnou komunitou, stáva sa z krátkodobého a strednodobého hľadiska rozvoja základným zastrešujúcim územným plánovacím dokumentom.

PHSR ako živý dokument

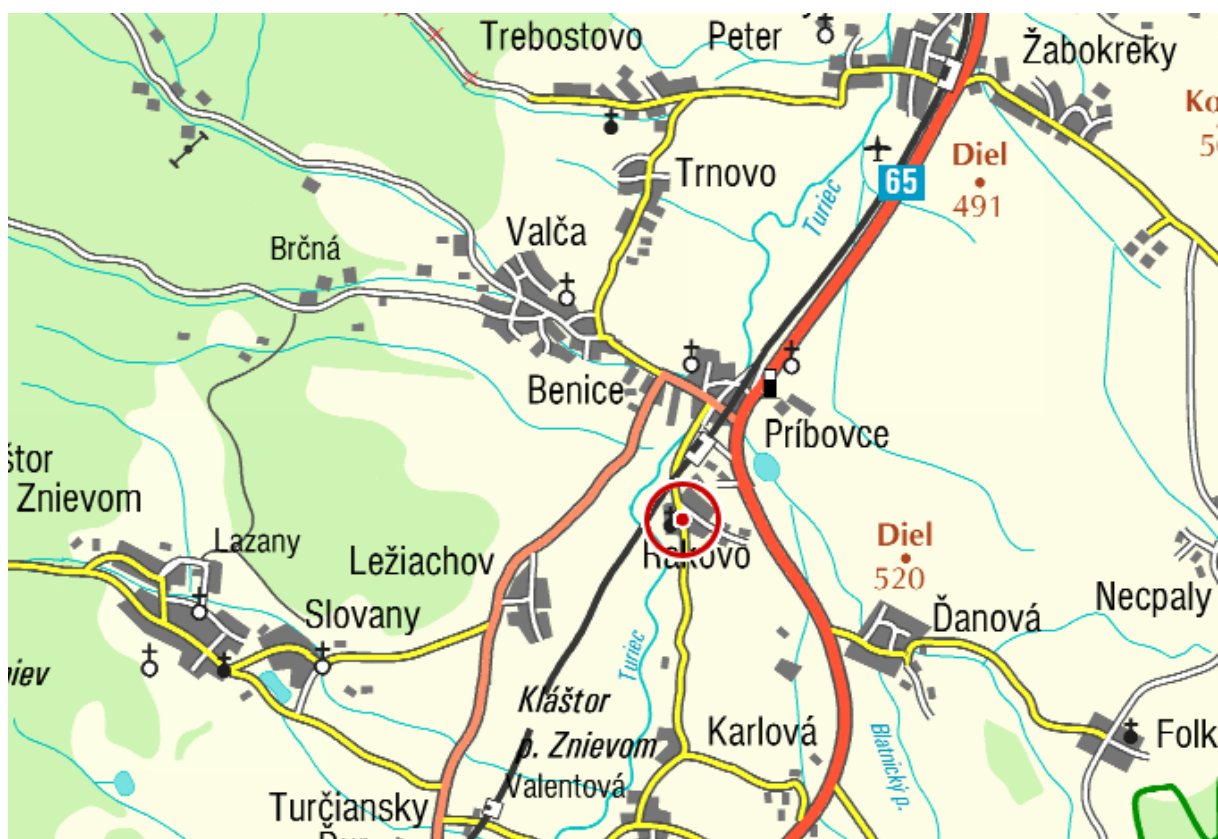
PHSR sa chápe ako živý dokument reagujúci na potrebné zmeny zapríčinené vnútornými alebo vonkajšími faktormi, a preto sa predpokladajú aj tvorivé dodatky, inovácie a aktualizácie. Zároveň je však potrebné, aby obec účelovo nezľavovala z rozvojových princípov a hodnôt a udržala si napĺňanie svojej vízie a stanovených strategických cieľov.

A/ ANALÝZA HOSPODÁRSKEHO A SOCIÁLNEHO PROSTREDIA OBCE

A/1. Vymedzenie a charakteristika riešeného územia

Obec Rakovo z hľadiska územno-správneho členenia je spádovo začlenená do okresu Martin v Žilinskom kraji. Z hľadiska kategorizácie územno-štatistickej jednotky EUROSTAT vystupuje na úrovni NUTS V. Rozhodnutím MVRR SR č. 3/2007 bola obec Rakovo zaradená do skupiny obcí záujmového územia inovačných pólov rastu.

Obec Rakovo leží v Turčianskej kotline obklopenej pohoriami Malej a Veľkej Fatry. Cez obec preteká rieka Turiec a Blatnický potok. 10 km severne od Rakova sa nachádza okresné mesto Martin. Katastrálne územie má rozlohu 541 ha. Obec má 322 obyvateľov, z čoho je 154 mužov a 168 žien.



A/2. Východiská a predpoklady

PHSR chápeme ako výsledok celospoločenského konsenzu rôznych skupín obyvateľstva, podnikateľských subjektov, zriadení, inštitúcií a samosprávnych orgánov na úrovni obce. Súčasne plán zohľadňuje závery uvádzané v národných plánovacích dokumentoch a v koncepciách rozvoja ŽSK, ktoré sa dotýkajú tohto mikroregiónu.

Proces tvorenia plánu mal viaceré etapy. V prvej fáze vypracovania PHSR sa ťažisko práce zameriavalo na vytvorenie odbornej pracovnej skupiny a partnerstiev pre zhotoviteľa PHSR. V odbornej pracovnej komisii pracovali zástupcovia poslaneckého zboru, podnikateľských združení, občianskych a záujmových organizácií a ďalších inštitúcií, ktoré pôsobia na území obce. Hlavné spoločenské skupiny prejavili rôznu mieru záujmu o tvorbu dokumentov. V druhej fáze, metódou prieskumu, sa zisťovali individuálne názory obyvateľov na súčasný stav a potreby v rámci ďalšieho rozvoja obce. Prieskum bol vykonávaný vo forme dotazníka, ktorý obsahoval 6 otázok. Na ďalších zasadnutiach komisie sa prezentovala vízia pre budúce obdobie a pre potrebné priority zmien hospodárskeho a spoločenského života obce sa stanovili strategické ciele.

VÝSLEDKY PRIESKUMU:

Prieskumové hárky so šiestimi otázkami boli rozdane občanom obce a do stanoveného termínu sa zozbieralo 20 vyplnených dotazníkov. Vyplnené dotazníky mali podobné odpovede a možno konštatovať, že sú dostatočnou vzorkou názorov občanov na všetky rozhodujúce oblasti života v obci.

1. Čo pokladáte za najväčší problém a čo navrhujete riešiť ako prvé v najbližších piatich rokoch vo Vašej obci?

Takmer všetci respondenti prieskumu na prvé miesto uvádzali potrebu výstavby kanalizácie. Následne po zavedení kanalizácie v obci požadujú opravy miestnych komunikácií, ktoré majú nevyhovujúci stav. S rekonštrukciou cestného zvršku navrhujú vybudovať súbežné chodníky. Cenné sú názory občanov, ktorí sa dožadujú vybudovania detského ihriska. Občanom obce záleží na celkovom vzhľade obce, čo dokumentuje ich požiadavka upraviť prostredie v okolí stanice a taktiež umiestniť veľkoplošný kontajner v dolnej časti obce, ako aj opraviť plot na cintoríne a zrekonštruovať kaplnku a kryptu na cintoríne.

2. Ktoré služby a obchody v obci podľa Vás chýbajú a mali by sa zriadiť?

Takmer všetci účastníci prieskumu vyjadrili nespokojnosť s kvantitou ale aj s kvalitou poskytovaných služieb v obci. Respondenti by privítali zriadenie obchodu s mäsom, predajne s rozličným tovarom širšieho výberu sortimentu a taktiež upozornili, že je potrebné predajnú dobu v potravinách predĺžiť do popoludňajších hodín. Niekoľkí respondenti by uvítali stomatologickú ambulanciu, iní kaderníctvo. V obci ďalej chýba občanom starostlivosť o dôchodcov a prestárlych občanov. Taktiež požadujú rozšíriť počet autobusových spojov priamo z obce.

3. Aké podnikateľské aktivity by sa mohli v obci rozvíjať?

Na otázku odpovedalo len 7 respondentov, čo svedčí o tom, že obyvatelia obce nemajú ujasnené možnosti o podnikaní v regióne. Pri svojich návrhoch vychádzajú zo svojich potrieb. Privítali by podnikateľské aktivity v oblasti drevovýroby, agroturistiky a cestovného ruchu, čím by sa vytvorili pracovné miesta pre obyvateľov obce. Jeden respondent navrhuje zriadiť pri obecnom úrade opatrovateľskú službu pre prestárlych a nevládných obyvateľov, kde by pracovali nezamestnané ženy z obce. Niektorí obyvatelia obce by uvítali zriadiť v obci pekáreň.

4. Krátko popíšte súčasný stav technickej infraštruktúry a v ktorých častiach obce by sa mala vybudovať alebo rekonštruovať?

Respondenti prieskumu sa zásadne stretli v požiadavke potreby vybudovať v obci kanalizáciu a následne zrekonštruovať miestne komunikácie a vybudovať chodníky. Taktiež by uvítali vybudovať parkovisko pred zdravotným strediskom. Niekoľko respondentov sa zhodlo v tom, že je nutné riešiť miestny vodovod, nakoľko tento je opotrebovaný, čím vznikajú časté poruchy. Súčasťou návrhov je aj rozšírenie osvetlenia na frekventovaných miestach a v niektorých lokalitách obce (časť medzi železničnou stanicou a rampami). Ďalší problém vidia v občanoch v doregulovaní potoka, čím by sa zabránilo povodňam a zlepšila by sa ochrana životného prostredia.

5. Stav životného prostredia. Aký je Váš názor na celkový vzhľad Vašej obce, separovaný odpad, veľkoplošné kontajnery v obci, čierne skládky, zeleň, oddychové zóny a pod.?

Pomerne veľký počet odpovedí smerovalo do skvalitnenia životného prostredia. Občania navrhujú riešiť v celej obci otázku čiernych skládok, znečistenie toku potoka, pružne

organizovať separovaný zber a pravidelne využívať veľkoplošné kontajnery, nie len v strede obce, ale aj pri železničnej stanici.

Životnému prostrediu by prospelo dobudovanie oddychovej zóny v parku a taktiež zvýšiť starostlivosť o staré stromy v tejto lokalite. Občania venovali v dotazníku zvlášť pozornosť miestnemu cintorínu. Kritické pripomienky smerovali na likvidáciu odpadu a navrhovali umiestniť na cintoríne smetné koše.

Smetné koše navrhujú občania umiestniť aj na autobusových zastávkach. Niektorí obyvatelia obce by uvítali zriadenie kompostoviska. Taktiež navrhujú aspoň 1x do roka priviesť kontajnery na bio-odpad, čo by bola zároveň prevencia proti čiernym skládkam.

Napriek niekoľkým pripomienkam, týkajúcich sa životného prostredia v obci, prevažná časť respondentov považuje životné prostredie v obci za príjemné a vyhovujúce.

6. Čo by sa podľa Vás dalo zrealizovať v rozvoji školstva, zdravotníctva a sociálnych služieb, cestovného ruchu, kultúry a športu a spoločenského života vo Vašej obci?

Odpovede na 6. otázku môžeme rozdeliť na skupinu navrhovaných investičných zámerov a neinvestičných, ktoré sa dotýkali najmä spoločenského života, kultúry a osvetu.

Občanom chýba aktívnejší spoločenský život, viac kultúrnych podujatí a vytváranie možností pre sebarealizáciu. Navrhujú rozšíriť spolkový život v obci, vybudovať športoviská pre deti a mládež. Viacerí účastníci prieskumu upozorňovali na problémy v spojení so zdravotníckou starostlivosťou o starých a prestárlych občanov obce. Väčšia pozornosť by sa mala venovať aj dôchodcom v rámci zriadeného klubu.

ZÁVER:

Do prieskumu sa zapojilo 20 respondentov. Na základe sumarizácie ich odpovedí na šesť základných otázok môžeme konštatovať, že najväčším problémom v obci sa javí výstavba kanalizácie a rekonštrukcia miestnych cestných komunikácií. Občania si želajú prioritne riešiť sieť obchodov a služieb, zlepšenie životného prostredia v obci a starostlivosť o prestárlych občanov obce. Značná časť respondentov by uvítala mať v obci zubného lekára. Zvýšenie štandardu občianskej komunity je možné zabezpečiť realizáciou vymenovaných požiadaviek, čo však v obci s tak malým počtom obyvateľov a z toho vyplývajúcej kúpnej sily je problematické.

Po vyhodnotení výsledkov prieskumu sa následným krokom stal audit súčasného stavu hospodársko-spoločenského života obce, majetkových pomerov, doterajších investičných

aktivít, problematických oblastí, neriešených konkrétnych problémov, stav infraštruktúry, školstva, kultúry, cestovného ruchu, ekológie a životného prostredia. Výsledkom auditu bolo zostavenie SWOT analýzy a stromu problémov.

B/ AUDIT ÚZEMIA

B/1. Zemepisná charakteristika a prírodné podmienky

Prvá písomná zmienka o obci je z roku 1244. Obec Rakovo sa nachádza približne 10 km južne od okresného mesta Martin v severnej časti regiónu Turiec, medzi pohoriami Malá a Veľká Fatra. Cez kataster obce preteká rieka Turiec a Blatnický potok, ktorý zároveň tvorí hranicu so susednou obcou Príbovce. K Rakovu patrí aj majer Stariny, vzdialený 2 km na juhovýchod. Svojou polohou a administratívnym začlenením spadá do Žilinského kraja, okresu Martin. Nadmorská výška stredu obce je 432 m. Zemepisná poloha obce Rakovo je 48° 59' 14" s. š. a 18° 52' 48" v. d. Zemepisne je obec začlenená do rozsiahlej Turčianskej kotliny. Turčianska kotlina (v starších prameňoch aj *Turčianska Záhradka*) je kotlina na strednom Slovensku vymedzujúca región Turiec, ktorá zároveň zaberá plochu okresov Turčianske Teplice a Martin. Je to malé pretiahnuté územie zovreté z východnej strany pohorím Veľká Fatra, zo západu pohorím Malá Fatra, z juhu pohorím Žiar (s nadväzujúcou Hornonitrianskou kotlinou) a Kremnickými vrchmi. Na severe sa za pohorím Krivánskej Malej Fatry nachádzajú Oravské Beskydy. Turčianska kotlina patrí medzi najzavretejšie a najjednoduchšie celky Slovenska. Priemerná nadmorská výška sa pohybuje okolo 400-500 metrov. Porast tvoria zmiešané lesy s prevahou listnatých stromov, hlavne buku a javoru, z ihličnanov sa vyskytujú prevažne smrek. Turčiansku kotlinu môžeme podnebné zaradiť medzi mierne teplé oblasti so zimnými priemernými teplotami -2 až -5 °C a letnými teplotami 16 až 18 °C. Počet dní so snehovou pokrývkou sa pohybuje medzi 60 - 80, počet letných dní medzi 30 - 50. Turčianska kotlina nie je zaradená medzi chránené krajinné oblasti, ale malá časť územia na východe je súčasťou Národného parku Veľká Fatra.

B/2. Klimatické pomery

Územie obce Rakovo klimaticky patrí do mierne teplej a chladnej horskej oblasti s výraznou geografickou výškovou stupňovitosťou, najvyššie časti Veľkej Fatry patria do studenej až veľmi studenej klimatickej oblasti. Územie má horský zrážkový režim s množstvom zrážok 800 až 1200 mm.

Priemerná ročná teplota sa tu pohybuje okolo 7°C, najchladnejší je január (-3 až -4°C), najteplejší júl (17°C) v kotline a pohoriach (14-15°C). Priemerný úhrn zrážok je 700-800 mm. Najviac zrážok býva v letnom období - 250-300mm. Priemerný počet dní so snehovou pokrývkou je 60-80.

B/3. Osídlenie

Miesto, na ktorom stojí dnes obec Rakovo, sa pôvodne volalo Zanzan Sive Zaluzan /Zalužany/. Pôvodné "staré" Rakovo sa rozprestieralo len na severnej a severozápadnej strane svahov kopca "Borog". Toto územie pri Turci daroval kráľ Belo v r. 1245 svojmu kaplánovi Martinovi a jeho bratovi Ladislavovi. Vtedy boli vyznačené i chotárne medze. V roku 1377 rozhraničil turčiansky konvent chotár na rakovský a karlovský. Vtedy sa ešte nepíše o Rakove, ale o Zaluzan (Zalužany)-meno Rakovo sa začalo užívať asi podľa Raka, ktorý sa spomína v Zanzan (Zanasany) r. 1363. Pôvodní majitelia Rakova vymreli a na základe nového kráľovského darovania pripadlo Rakovo Ondrejovi Chernenskému. V roku 1479 sa ohradzoval Ondrej, syn Kosse z Blatnice, proti Ondrejovi Chernenskému, Jánovi a Tomášovi Benickému a Matejovi Jesenskému, že sa chcú zmocniť jednej štvrtiny Mikuláša Rovoša z Rakova. V akom súvisi bol tento Rovoš so staršími majiteľmi Rakova, nevedno, ale sotva bol v príbuzenstve s Jesenským-Rakovským. Je to jeden z predkov rodiny Rovošovskej (Rovoš), ktorá sa v Rakove udržala celé storočia. Okrem týchto rodín je v Rakove známa i rodina Feja a od XVII. storočia sú tu aj Benickovci. V XVII. storočí pribudla ešte rodina Parsonovcov.

Pri súpise v r. 1720 bolo celé Rakovo čisto zemianskou osadou. Pôvodné zemianske majetky sa udržali v majetku rodín až do konca 19. storočia. Začiatkom XX. storočia malo Rakovo i s osadami Lehotka a Stariny 46 domov. Osada Lehôtka leží 2 km južne od Rakova. Prvá zmienka o Lehôtke je z r. 1244. Meno Lehôtka sa vyskytuje aj v roku 1487, keď sa spomína meno Jakub a Martin de Lehotka. Lehotka nebola veľká. Nikdy tam nebola viac ako jedna kúria. K Rakovu patrí aj majer Stariny, ktorý patrila Menyhértovi Rakovskému. Na mape z roku 1851 Stariny ešte nie sú zakreslené. Najpravdepodobnejšie boli postavené v 80. rokoch 19. storočia. V obci sa nachádzali dva

kaštiele, vystavené v strede dediny. Kaštieľ rodiny Benických je z roku 1763 a kaštieľ rodiny Rakovských bol starší.

Železničná stanica bola postavená v roku 1873. Súvislá skupina domov pri Blatníckom potoku bola postavená za 1. ČSR. Ulica (Kolónia), ktorá sa tiahne od železničnej stanice k Benickému mostu, vznikla v 40. rokoch XX. storočia.

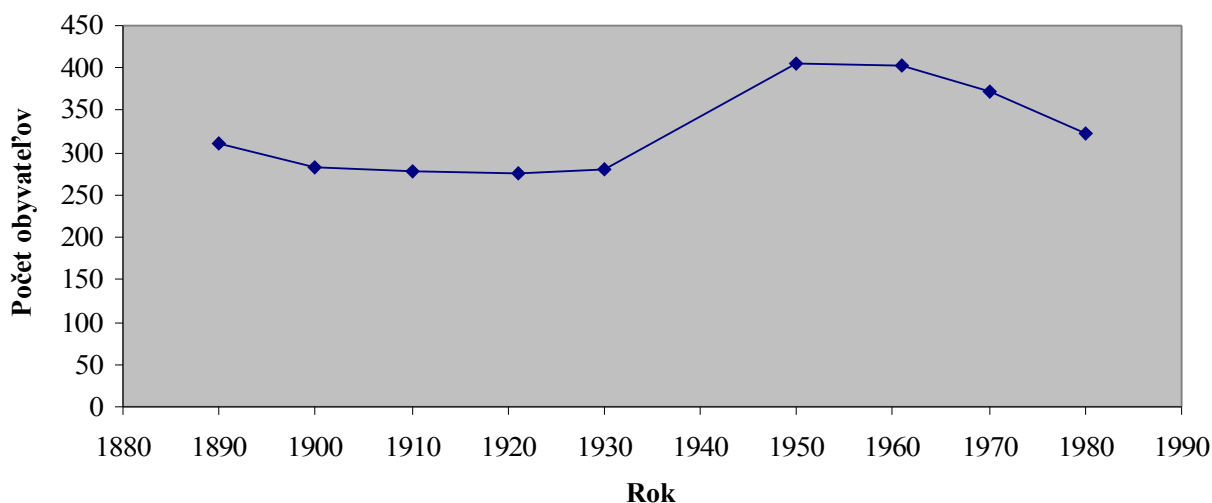
B/4. Obyvateľstvo

Obec Rakovo, v roku 2006, mala 325 obyvateľov, z toho 157 mužov a 168 žien. V súčasnosti má 322 obyvateľov z toho 154 mužov a 168 žien. Pre ďalší rozvoj obce okrem ekonomických a sociálnych rozvojových predpokladov sú dôležité pozitívne demografické ukazovatele. Od roku 1890 do roku 1940 bol počet obyvateľov pomerne stabilný s malými výkyvmi, ktoré zapríčinili následky Prvej svetovej vojny a Veľkej hospodárskej krízy, čo súviselo s vysťahovalectvom do zámoria. Po roku 1950 bol zaznamenaný nárast obyvateľov až do roku 1970, kedy nastal pokles počtu obyvateľov. V roku 2001 začal počet obyvateľov mierne stúpať.

Retrospektívny vývoj obyvateľov obce Rakovo od roku 1900

<i>Rok</i>	<i>Počet obyvateľstva</i>
<i>1890</i>	<i>310</i>
<i>1900</i>	<i>283</i>
<i>1910</i>	<i>277</i>
<i>1921</i>	<i>275</i>
<i>1930</i>	<i>281</i>
<i>1950</i>	<i>406</i>
<i>1961</i>	<i>402</i>
<i>1970</i>	<i>372</i>
<i>1980</i>	<i>323</i>
<i>1991</i>	<i>259</i>
<i>2001</i>	<i>287</i>

Retrospektívny vývoj obyvateľstva obce Rakovo od roku 1890



Po roku 2002 sa situácia v stave obyvateľstva stabilizovala a pohybuje sa na úrovni cca 320 obyvateľov. V súčasnosti môže byť nárast obyvateľov obce podporený aj emigráciou mestského obyvateľstva späť na vidiek. Tomuto trendu napomáha zmena životného štýlu obyvateľov, ktorí vyhľadávajú na trvalé ubytovanie tiché zachovalé životné prostredie. Dostupné ukazovatele, ktoré môžu podstatne ovplyvniť nárast obyvateľstva obce, naznačujú, že v rokoch 2010 až 2015 môže počet obyvateľov narásť na číslo 350.

Mechanický pohyb obyvateľstva v obci Rakovo

<i>Sťahovanie</i>						<i>Saldo migrácie</i>		
<i>Priťahovaní</i>			<i>Vysťahovaní</i>					
<i>muži</i>	<i>ženy</i>	<i>spolu</i>	<i>muži</i>	<i>ženy</i>	<i>spolu</i>	<i>muži</i>	<i>ženy</i>	<i>spolu</i>
3	5	8	4	4	8	-1	1	0

Zdroj: ŠÚ SR, MOŠ 2006

Prírastky obyvateľstva obce podľa pohlavia a územia

<i>Živonarodení</i>			<i>Zomretí</i>		
<i>muži</i>	<i>ženy</i>	<i>spolu</i>	<i>muži</i>	<i>ženy</i>	<i>spolu</i>
2	3	5	2	1	3

Zdroj: ŠÚ SR, MOŠ 2006

Prírasty obyvateľstva obce Rakovo podľa pohlavia a územia

<i>Prírodný prírastok (úbytok)</i>			<i>Prírastok (úbytok) sťahovaním</i>			<i>Celkový prírastok (úbytok)</i>		
<i>Muži</i>	<i>ženy</i>	<i>spolu</i>	<i>muži</i>	<i>ženy</i>	<i>spolu</i>	<i>muži</i>	<i>ženy</i>	<i>spolu</i>
0	2	2	-1	1	0	-1	3	2

Zdroj: ŠÚ SR, MOŠ 2006

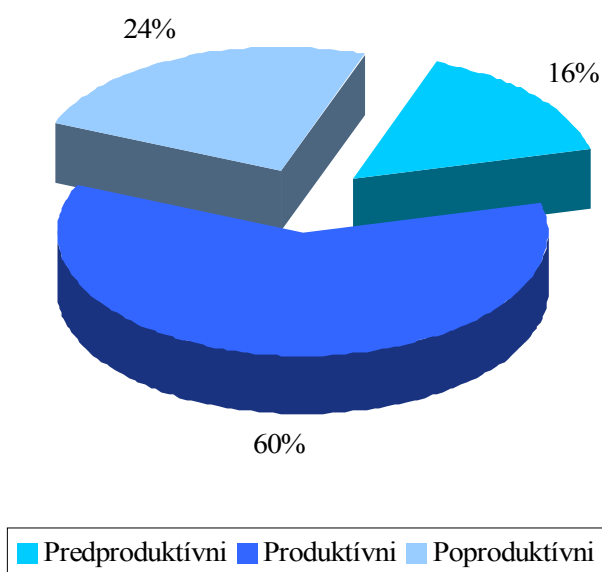
Za ostatné roky obyvateľstvo nie je schopné reprodukcie prirodzenou menou, aj saldo migrácie je nulové, čo svedčí o stagnácii prírastku obyvateľstva. Postupné zvyšovanie stavu obyvateľstva je možné udržaním mladých rodín v obci a imigráciou obyvateľov z blízkeho aj vzdialeného okolia do obce. Aby sa tento stav naplnil, bude potrebné vytvárať priestor pre rozšírenie stavebných pozemkov a celkový ekonomický rozvoj obce.

Vekové zloženie obyvateľstva k 31.12 2001

<i>Obyvateľstvo</i>			<i>Predproduktívni</i>	<i>Produktívni</i>		<i>Poproduktívni</i>
<i>muži</i>	<i>ženy</i>	<i>spolu</i>	<i>(0-14) spolu</i>	<i>(15-59) muži</i>	<i>(15-54) ženy</i>	<i>(55+ž, 60+m) spolu</i>
148	146	294	46	103	74	71

Zdroj: ŠÚ SR, MOŠ 2001

Stav obyvateľstva



$$\text{Index starnutia} = \frac{\text{počet obyvateľov v poproduktívnom veku}}{\text{počet obyvateľov v predproduktívnom veku}} \times 100$$

Index starnutia = 71/46 x 100 = **154,35 %**

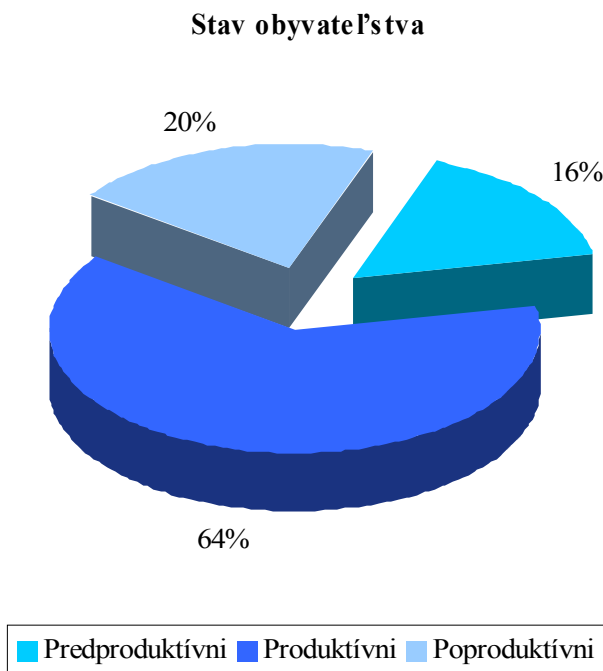
V roku 2001 v obci Rakovo žilo 294 obyvateľov, z toho: v predproduktívnom veku 16 %, v produktívnom veku 60 % a poproduktívnom veku 24 % obyvateľov. Priemerný vek obyvateľstva bol 39,28 roka. V obci Rakovo prevažoval produktívny typ populácie oproti obyvateľstvu predproduktívneho. Index starnutia bol 154,35 % .

Podľa vekového zloženia obyvateľstva štatistika ku 31.12 2007 je nasledovná:

Vekové zloženie obyvateľstva k 31.12 2007

<i>Obyvateľstvo</i>			<i>Predproduktívni</i>	<i>Produktívni</i>		<i>Poproduktívni</i>
<i>muži</i>	<i>ženy</i>	<i>spolu</i>	<i>(0-14) spolu</i>	<i>(15-59) muži</i>	<i>(15-54) ženy</i>	<i>(55+ž, 60+m) spolu</i>
154	168	322	53	112	91	66

Zdroj: ŠÚ SR, MOŠ 2007



$$\text{Index starnutia} = \frac{\text{počet obyvateľov v poproduktívnom veku}}{\text{počet obyvateľov v predproduktívnom veku}} \times 100$$

Index starnutia = 66/53 x 100 = 124,53 %

$$\text{Index vitality} = \frac{\text{počet obyvateľov v predproduktívnom veku}}{\text{počet obyvateľov v poproduktívnom veku}} \times 100$$

Index vitality = 53/66 x 100 = 80,3 %

Národnostná štruktúra obyvateľstva v obci v % (rok 2006)

V obci žilo 98,15 % obyvateľstva slovenskej národnosti, 0,92 % českej národnosti, 0,30 maďarskej národnosti a 0,62 % ostatnej národnosti.

Zloženie obyvateľstva podľa náboženského vyznania (rok 2006)

Z hľadiska príslušnosti ku konfesiám prevláda v obci Rímsko-katolícka cirkev 42,86 %, ďalej Evanjelická cirkev augsburského vyznania 36,93 %, Gréckokatolícka cirkev 0,35 %, bez vyznania je v obci 14,15 % obyvateľov a 3,38 % občanov pri sčítaní obyvateľstva neuviedlo svoje vyznanie.

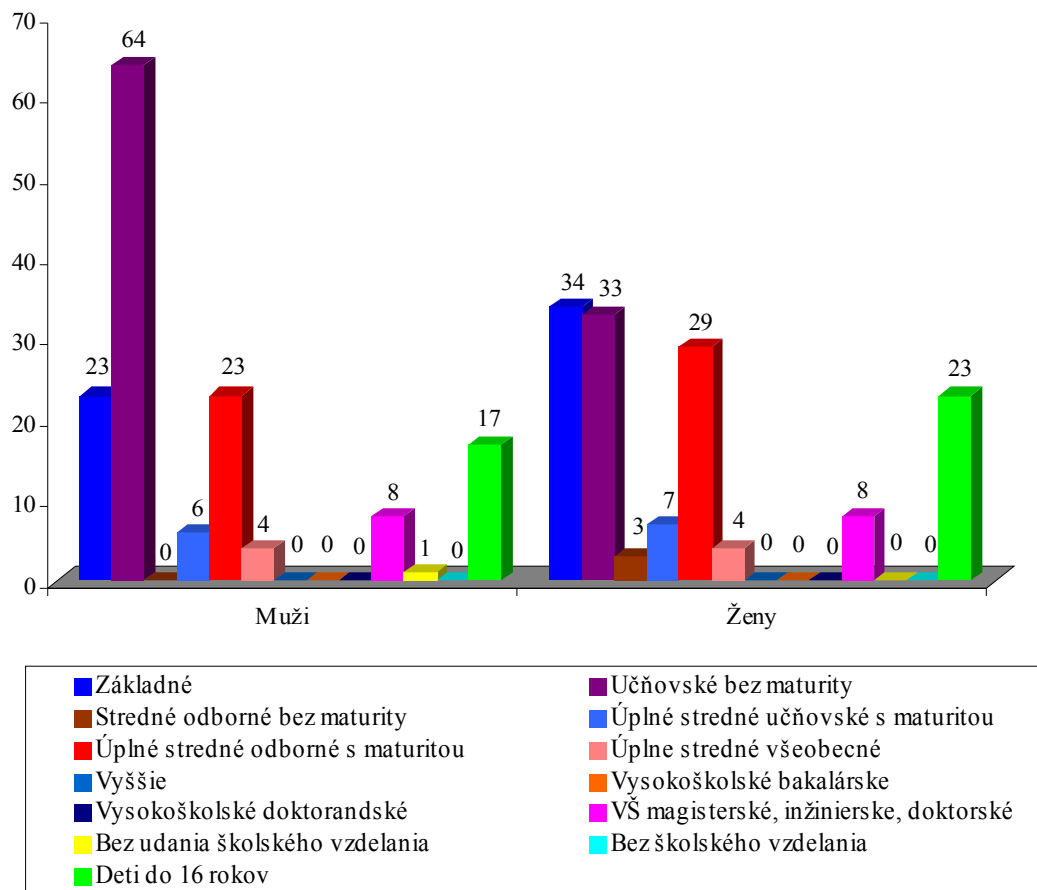
Zastúpenie obyvateľstva podľa najvyššieho ukončeného vzdelania

<i>Najvyšší ukončený stupeň vzdelania</i>	<i>Muži</i>	<i>Ženy</i>	<i>Spolu</i>
<i>Základné</i>	23	34	57
<i>Učňovské bez maturity</i>	64	33	97
<i>Stredné odborné bez maturity</i>	0	3	3
<i>Úplné stredné učňovské s maturitou</i>	6	7	13
<i>Úplné stredné odborné s maturitou</i>	23	29	52
<i>Úplné stredné všeobecné</i>	4	4	8
<i>Vyššie</i>	0	0	0
<i>Vysokoškolské bakalárske</i>	0	0	0
<i>Vysokoškolské doktorandské</i>	0	0	0
<i>VŠ magisterské, inžinierske, doktorské</i>	8	8	16
<i>Ostatní bez udania školského vzdelania</i>	1	0	1
<i>Ostatní bez školského vzdelania</i>	0	0	0

Deti do 16 rokov	17	23	40
SPOLU	146	141	287

Zdroj: ŠÚ SR, SODB 2001

Zastúpenie obyvateľstva podľa najvyššieho ukončeného vzdelania



Vzdelanostná štruktúra obyvateľstva je dôležitá z hľadiska možností pre rozvoj trhu práce a pre hospodársku štruktúru obce. Vzdelanostná úroveň v obci je nepriaznivá. Údaje zo SODB z roku 2001 uvádzajú, že najvyšší podiel zastúpenia v obci Rakovo majú obyvatelia s učňovským vzdelaním bez maturity, ktorí tvoria 33,80 % z celkového počtu obyvateľstva. Vysokoškolské vzdelanie má iba 5,57 % obyvateľstva. Vo vzdelanostnej štruktúre podľa pohlavia prevládajú ženy v kategórii so základným vzdelaním a s úplným stredným vzdelaním s maturitou. U mužov prevláda učňovské vzdelanie bez maturity.

Obyvateľstvo - ekonomická aktivita

Budúcnosť rozvoja obce závisí aj od schopnosti vytvoriť čo najviac pracovných miest pre svojich občanov a tým zamedziť migrácii do iných (väčších) sídiel. Podľa výsledkov sčítania ľudu bolo v roku 2001 v obci Rakovo celkom 156 ekonomicky aktívnych obyvateľov, z toho 66 žien a 90 mužov. Pre obec Rakovo je charakteristický vysoký stupeň zapojenia obyvateľstva do pracovného procesu, 54,36 %. S ekonomickou aktivitou obyvateľstva úzko súvisí pohyb za prácou: odchádzka a dochádzka.

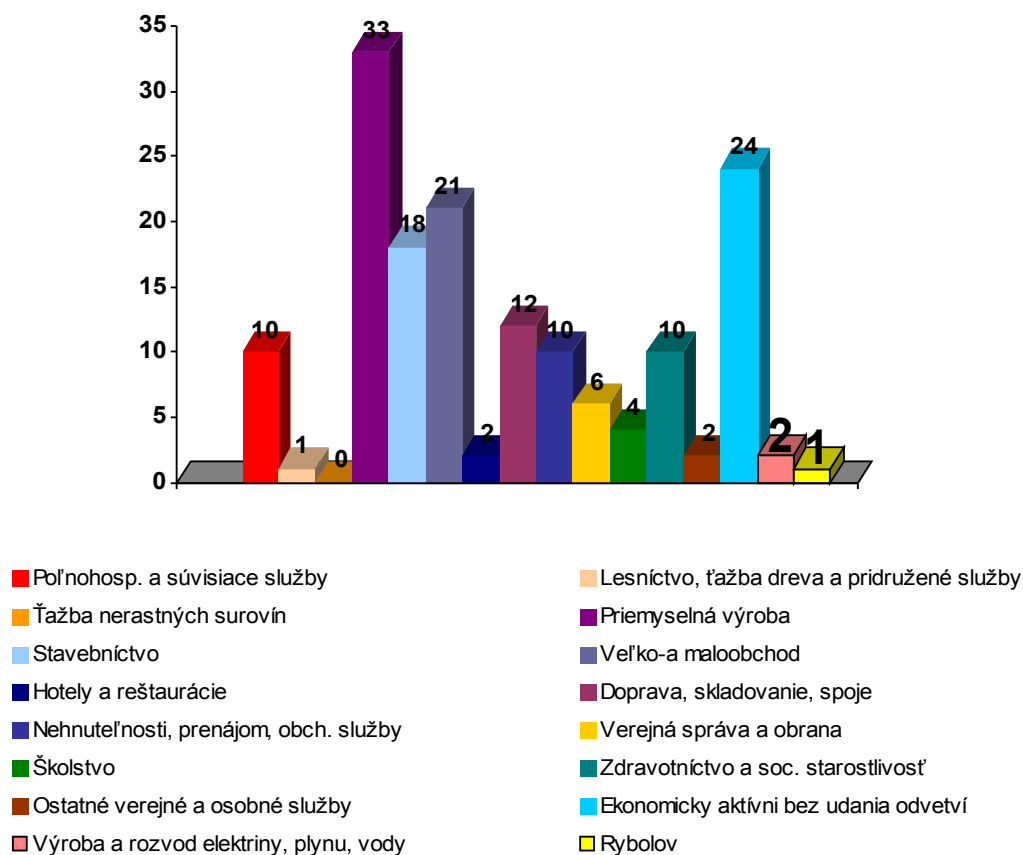
V obci je nízka miera evidovanej nezamestnanosti. Za rok 2006 bolo evidovaných 17 uchádzačov o zamestnanie. Na nasledujúcej tabuľke je zaznamenaná zamestnanosť v jednotlivých odvetviach a odchádzku za prácou mimo obec Rakovo.

Ekonomicky aktívne obyvateľstvo podľa pohlavia, dochádzky do zamestnania a odvetvia hospodárstva

Odvetvia hospodárstva	Ekonomicky aktívne osoby			
	muži	ženy	spolu	Z toho odchádza do zamestnania
<i>Poľnohospodárstvo, poľovníctvo a súvisiace služby</i>	7	3	10	4
<i>Lesníctvo, ťažba dreva a pridružené služby</i>	1	0	1	0
<i>Ťažba nerastných surovín</i>	0	0	0	0
<i>Priemyselná výroba</i>	23	10	33	17
<i>Výroba a rozvod elektriny, plynu, vody</i>	2	0	2	1
<i>Stavebníctvo</i>	13	5	18	15
<i>Veľko a maloobchod, oprava motor. vozidiel a spotrebného tovaru</i>	11	10	21	15
<i>Hotely a reštaurácie</i>	0	2	2	1
<i>Doprava, skladovanie, spoje</i>	7	5	12	11
<i>Peňažníctvo a poisťovníctvo</i>	0	0	0	0
<i>Nehnuteľností, prenájom, obch. služby, výskum, vývoj</i>	6	4	10	6
<i>Verejná správa a obrana, povinné sociálne zabezpečenie</i>	1	5	6	4
<i>Školstvo</i>	1	3	4	4
<i>Zdravotníctvo a sociálna starostlivosť</i>	1	9	10	8
<i>Ostatné verejné a obchodné služby</i>	1	1	2	2
<i>Ekonomicky aktívny bez udania odvetví</i>	16	8	24	2
<i>Rybolov, chov rýb</i>	0	1	1	1
SPOLU	90	65	156	91

Zdroj: ŠÚ SR, SODB 2001

Zastúpenie obyvateľstva v hospodárskych odvetviach



Najväčšie pracovné zapojenie produktívneho obyvateľstva je v priemyselnej výrobe, vo veľko a maloobchode, v stavebníctve. Väčšina pracovných príležitostí sa sústreďuje do okresného sídla Martin a Turčianske Teplice. Zo 141 ekonomicky aktívnych osôb odchádza za prácou mimo bydliska 87 obyvateľov, čo činí 61,7 %. Najväčšia časť dochádzky ekonomicky aktívnych osôb je do oblasti priemyselnej výroby a dopravy.

S rozvojom plánovaných aktivít a s využitím miestnych kapacít je možné zabezpečiť vyššie percento zamestnanosti v rámci obce a to najmä v rozvoji privátneho ubytovania, v oblasti obchodu, verejných služieb, v stavebníctve a v tradičnej remeselnej výrobe.

B/5. Domový a bytový fond

Ponuka bývania a stav domového a bytového fondu sú základnými faktormi, ktoré vplývajú na rozvoj obce a sú predpokladom naplňania jej obytnej funkcie.

Podľa sčítania obyvateľov, domov a bytov uskutočneného v roku 2001 sa v obci nachádzalo celkovo 106 domov, z toho trvalo obývaných 80. Počet neobývaných domov je 25. Na chalupárčenie a rodinnú rekreáciu bolo k dispozícii 7 domov. Súčasný stav v evidencii

domov a bytov (za rok 2008), ktorý si vedie obecný úrad, je nasledovný: k dispozícii je 112 obývaných domov a 4 víkendové domy, ktoré sa využívajú na rekreačné účely.

Chatové oblasti v obci nie sú.

Domový a bytový fond

<i>Domy spolu</i>	<i>V tom</i>			<i>Trvale obývané domy</i>		
	<i>Trvale obývané domy</i>	<i>Neobývané domy</i>		<i>Rodinné domy</i>	<i>Bytové domy</i>	<i>Ostatné objekty</i>
		<i>Spolu</i>	<i>Z toho určené na rekreáciu</i>			
106	80	25	7	80	0	0

Zdroj: ŠÚ SR, SODB 2001

<i>Byty spolu</i>	<i>V tom</i>			<i>Trvale obývané byty v</i>		
	<i>Trvale obývané byty</i>	<i>Neobývané byty</i>		<i>rodinných domoch</i>	<i>bytových domoch</i>	<i>Ostatné objekty</i>
		<i>Spolu</i>	<i>Z toho určené na rekreáciu</i>			
112	87	25	0	80	0	0

Zdroj: ŠÚ SR, SODB 2001

Vybavenie trvale obývaných bytov

<i>Vybavenie</i>	<i>Počet</i>	
	<i>byto v</i>	<i>osôb v bytoch</i>
<i>Bytov spolu</i>	87	287
<i>z toho:</i>		
<i>s plynom zo siete</i>	38	143
<i>s vodovodom</i>		
<i>v byte</i>	85	283
<i>mimo bytu</i>	0	0
<i>bez vodovodu</i>	1	3
<i>nezistené</i>	1	1
<i>s kanalizáciou</i>		
<i>prípojka na kanalizačnú sieť</i>	2	7
<i>septik (žumpa)</i>	82	275
<i>so splachovacím záchodom</i>	68	243
<i>s kúpeľňou alebo sprchovým kútom</i>	79	270

Zdroj: ŠÚ SR, SODB 2001

Kvalita bytového fondu je závislá hlavne od veku a materiálu stavieb. Priemerný vek domov v obci je cca 35 rokov. V ostatných rokoch pribúdajú domy s nadstavbami v podkrovi a s prestavbou hospodárskych častí domov na bytové. V prevahe sú domy a byty I. kategórie.

Spôsob vykurovania trvale obývaných domov

<i>Spôsob vykurovania</i>	<i>Počet</i>	
	<i>byto v</i>	<i>osôb v bytoch</i>
<i>Ústredné kúrenie</i>		
<i>diaľkové</i>	0	0
<i>Ústredné kúrenie lokálne</i>	60	217
<i>na pevné palivo</i>	11	47
<i>na plyn</i>	34	122
<i>elektrické</i>	15	48
<i>Etážové kúrenie</i>		X
<i>na pevné palivo</i>	2	6
<i>na plyn</i>	0	0
<i>ostatné</i>	0	0
<i>Kachle</i>		
<i>na pevné palivo</i>	14	31
<i>elektrické</i>	1	0
<i>plynové</i>	1	3
<i>ostatné</i>	0	0
<i>Iné</i>	9	30
<i>Spolu</i>	87	287

Zdroj: ŠÚ SR, SODB 2001

ZÁVER

V rámci rozvoja bytovej politiky v obci bude potrebné využiť prieluky v intraviláne obce, a tiež vytvoriť podmienky pre súvislejšiu IBV v prístupných lokalitách katastra. Celkové zlepšenie bývania je možné zabezpečiť aj modernizáciu, rekonštrukciu a prestavbou existujúceho bytového fondu so zameraním na možnosti privátneho ubytovania pre potencionálnych klientov v rámci cestovného ruchu a rozšírenia bytov pre mladé rodiny. Pre splnenie tohto zámeru je nevyhnutné vytipovať vhodné lokality, pripraviť technickú infraštruktúru. Súbežne s napĺňaním tejto koncepcie je treba zlepšiť občiansku vybavenosť v rámci obce. Realizovaním týchto projektových zámerov sa posilní demografický vývoj v obci. Aktívna bytová politika podstatne prispeje k zníženiu prípadnej emigrácie najmä mladých ľudí a k zvýšeniu prirodzeného prírastku obyvateľstva.

B/6. Erb, vlajka a iné symboly obce

Súčasný symbol obce vychádza z historických symbolov. Erb obce Rakovo má túto podobu : v striebornom štíte pod tromi červenými ružami červený rak V zmysle heraldickej konvencie bude možné striebornú podľa potreby zamieňať aj bielou, zlatú so žltou, pričom sa však tieto farby budú vždy popisovať ako strieborná a zlatá. Pri čierno-bielom vyjadrení sa zlatá zastupuje jemným bodkovaním, strieborná ostáva voľná a červená sa vyjadrí zvislým šrafovaním.



Vlajka obce Rakovo pozostáva z piatich pozdĺžnych pruhov vo farbách červenej (1/6), žltej (1/6), červenej (2/6), bielej (1/6), a červenej (1/6). Vlajka má pomer strán 2:3 a ukončená je tromi cípmi, t.j. dvomi zástrihmi, siahajúcimi do tretiny listu vlajky.



Pečať obce Rakovo je okrúhla, uprostred s obecným symbolom a kruhospisom OBEC RAKOVO. Pečať má priemer 35 mm, čo je v súlade s domácimi zvyklosťami a predpismi o používaní pečiatok s obecnými symbolmi.



C/ TECHNICKÁ INFRAŠTRUKTÚRA

C/1. Dopravný systém

Cestnú sieť v intraviláne obce tvoria miestne komunikácie v dĺžke 2,2 km, bezprašné 2,2 km a jedna lávka pre peších. Základný dopravný skelet obce tvorí obslužná komunikácia funkčnej triedy C1 napojená na cestu I/65 prechádzajúcu východným okrajom k.ú. Rakovo. Územím obce taktiež prechádza cesta III/5197. Obec leží v priamej väzbe na sídlo nadregionálneho až celoštátneho významu – mesto Martin. Cestná vzdialenosť je cca 10 km, železničná 8 km. Obcou prechádza železničná trať č. 171 celoštátneho významu. Uvedené dochádzkové vzdialenosti vytvárajú predpoklady pre dochádzku obyvateľov Rakova za prácou do okresného mesta a na druhej strane pre migráciu obyvateľov Martina a okolitých obcí do Rakova.

Dopravné spojenie

S okolitými obcami a s okresným mestom Martin je Rakovo spojené autobusovou prepravou, ktorú realizuje SAD a.s. Martin. Podľa vyjadrenia občanov je frekvencia prepravných liniek nedostačujúca najmä v popoludňajších hodinách. Na autobusovej trase v intraviláne obce sa nachádza 1 autobusová zastávka. Ďalšou možnosťou dopravy je železničné spojenie. Železničná stanica, slúžiaca pre väčší počet okolitých obcí síce nesie názov Příbovce, v skutočnosti však jej osobné nástupište a výpravná budova ležia na území obce Rakovo. Najbližšie vnútroštátne a medzinárodné letisko s pravidelnou prevádzkou je v Žiline, vzdialené 40 km.

C/2. Zásobovanie vodou

Obec je napojená na verejný vodovod so zdrojom v Necpaloch. Vodovod spravuje Vodárenská spoločnosť, a.s. Martin. V obci je vybudovaných 102 vodovodných prípojok. Celková dĺžka vodovodu v obci je 2,3 km. Stav vodovodnej siete je v súčasnosti nevyhovujúci, o čom svedčia časté poruchy a následné rozkopávky ciest.

C/3. Kanalizácia

V obci Rakovo nie je vybudovaná kanalizačná sieť.

C/4. Zásobovanie elektrickou energiou

Obec je zásobovaná elektrikou na betónových stožiaroch, miestami drevených, pätkových. Dodávka elektrického prúdu je zabezpečená cez 2 trafostanice a v súčasnej dobe je postačujúca. Jednotlivé objekty sú prepojené z uvedenej trafostanice prevažne cez vonkajšie NN vedenie.

Vonkajšie osvetlenie je realizované s častí výbojkovými (125 W) a energeticky úspornými svietidlami upevnenými na podperných bodoch NN rozvodov. V nasledujúcom období treba počítať aj s ďalším rozšírením siete verejného osvetlenia, čo súvisí s výstavbou rodinných domov vo vybraných lokalitách. Verejné osvetlenie je inštalované na 147. stĺpoch.

C/5. Zásobovanie plynom

Obec Rakovo je plne plynofikovaná. Na plyn je napojených 53 domácností.

C/6. Telekomunikačné služby

Telekomunikačná sieť

Obec Rakovo je pripojená na telefonickú ústredňu UTO Martin. cez. Prívodný kábel je vedený popri ceste, kde je rozvedený s prechodom na vzdušné vedenia. Vlastný rozvod po obci je realizovaný vzdušným vedením a závesnými káblami. Kapacita je v súčasnosti postačujúca. V obci je (za rok 2006) 83 telefónnych staníc, z čoho je 58 bytových. Výhľadovo je potrebné realizovať rozvody kabelizáciou. Občania mladšej vekovej kategórie využívajú vo veľkej miere služby mobilných operátorov.

Príjem TV signálu je zabezpečený televíznym vysielačom z Martinských holí a Suchej hory, káblová televízia k dispozícii nie je.

V obci je 2,3 % domácností pripojených na internet, vrátane obecného úradu (rok 2006), verejné pripojenie k dispozícii nie je.

Pošta

Obec nemá zriadenú prevádzku Slovenskej pošty.

Miestny rozhlas

V obci je zavedený rozhlas v dĺžke 2.2km s 122 stĺpmi. Rozvod je realizovaný vonkajším vedením, pripojeným z budovy obecného úradu. Je potrebné vykonať jeho rekonštrukciu zavedením bezdrôtového systému a rozšírenie siete do periférnych častí obce s perspektívou do nových lokalít, kde bude prebiehať individuálna bytová výstavba.

D/ SOCIÁLNA INFRAŠTRUKTÚRA

D/1. Školstvo, kultúra, šport

Škola

Obec nemá samostatnú základnú ani materskú školu. Pre deti predškolského veku slúži materská škola v susednej obci Príbovce a deti školského veku navštevujú Základnú školu v obci Benice. V obci je 55 detí, z toho 35 detí je školou povinných.

Kultúra

V obci Rakovo je k dispozícii kultúrny dom z roku 1961. K dispozícii je hlavná sála s kapacitou 120 miest. V budove kultúrneho domu sa nachádza aj obecná knižnica, ktorá má 1542 zväzkov a 40 čitateľov. Funguje v stiesnených a nevyhovujúcich podmienkach. Postupne je potrebné dopĺňať knižný fond o nové tituly, prípadne zriadiť videopožičovňu.

O kultúrno-spoločenské aktivity sa stará obecný úrad. Pravidelne sa poriadajú mikulášske stretnutia, oslavy MDD, posedenia s dôchodcami.

Budova kultúrneho domu je v dobrom technickom stave, avšak jej interiér je esteticky zastaraný a vyžaduje si kompletnú renováciu.

Kultúrne pamiatky

Boli tu dva kaštiele. Jeden na západnej strane, v parku (bol zrútený v 90. rokoch XX. storočia) patrila rodine Rakovských, bol starší. Druhý kaštieľ, výstavnejší, viac v strede dediny je z roku 1763, patrila rodu Benických. Veľmi vzácna kultúrna pamiatka je hrobka Rakovských, ktorá bola vystavaná v neogotickom slohu v roku 1906 a je zapísaná do národného kultúrneho dedičstva. Nachádza sa vo vysokom stupni havarijného stavu a urýchlene potrebuje kompletnú rekonštrukciu.

Šport

V obci Rakovo sa nenachádzajú plochy športu a rekreácie, táto funkcia je pre celý sídelný útvar riešená spoločne v obci Benice, pre futbal slúži futbalové ihrisko v susednej obci Príbovce. V rámci ďalšieho rozvoja obce je potrebné uvedenú funkciu aspoň čiastočne riešiť v samostatnom katastrálnom území. Do budúcnosti sa javí ako vhodná lokalita severného okraja zastavaného územia po oboch stranách cesty III/5197 vo väzbe na existujúce plochy verejnej zelene.

D/2. Zdravotníctvo a sociálna starostlivosť

V obci sa nachádza zdravotné stredisko Bán-Bánová. Toto zdravotnícke centrum je po rekonštrukcii a rozšírení. Ordinuje tu praktický lekár pre dospelých, pediater a raz do týždňa prichádzajú špecialisti a to cievna ambulancia, ortopéd a reumatológ. Toto zdravotnícke zariadenie slúži občanom z ôsmich okolitých obcí. Pri zdravotnom stredisku je zriadená lekáreň. V obci sa nenachádza sociálne zariadenie. Vyššiu zdravotnícku starostlivosť zabezpečuje nemocnica s poliklinikou v Martine.

Opatrovateľská služba ani starostlivosť o prestárlych občanov v obci zabezpečená nie je, taktiež chýba klub dôchodcov.

D/3. Správa obce

Obecný úrad vykonáva všetky kompetencie určené pre samosprávu. Spravuje obecný majetok. Obecný úrad je umiestnený v budove kultúrneho domu. Má dvoch zamestnancov a starostu obce.

D/4. Obecný informačný portál a webová stránka obce

Špeciálna informačná sieť nie je v obci vybudovaná. Informácie sa v obci prenášajú buď prostredníctvom obecného rozhlasu alebo zverejnením vo vývesných skrinkách umiestnených pred požiarnou zbrojnicou a v dolnej časti obce. Obec má k dispozícii vlastnú webovú stránku www.rakovo.sk.

E/ HOSPODÁRSKA ZÁKLADŇA

E/1. Výrobná činnosť

Na ekonomickom rozvoji obce sa podieľajú viacerí účastníci. Sú to predovšetkým podnikatelia a miestna samospráva. Vplyv miestnej samosprávy na ekonomický rozvoj obce je prevažne sprostredkovaný cez vytváranie podmienok na lokalizáciu firiem. Obec môže zabezpečiť infraštruktúru, odpadové hospodárstvo. Nakoniec môže s vlastným majetkom i podnikat' a tak vytvárať dodatočné zdroje do rozpočtu.

V súčasnosti má na území obce svoje prevádzky 15 právnických osôb. Medzi najväčších zamestnávateľov patrí firma Profil s.r.o. Rakovo /výroba oceľových profilov/ a firma Goralwood s.r.o. /výroba komponentov z dreva/.

V hospodárskom dvore PD Gader došlo k zrušeniu živočíšnej výroby a zachovalo sa len chov ošípaných a hydiny. Hospodársky dvor na južnom okraji katastrálneho územia prevádzkuje Ekologické poľnohospodárske družstvo.

K celkovému rozvoju obce maximálne prispeje ekonomický rozvoj, ktorý zabezpečia podnikateľské aktivity. V budúcnosti bude potrebné počítať z rozšírením plôch, ktoré sú situované vo väzbe na existujúce priemyselné areály na severnom okraji katastrálneho územia.

Organizačná štruktúra hospodárstva

Organizačná štruktúra hospodárstva v obci	Rok 2006
Subjekty vedené Registri organizácií	44
Právnické osoby spolu	19
Neziskové organizácie spolu	2
Neziskové organizácie- rozpočtové	1
Neziskové organizácie- ostatné	1
Fyzické osoby nezapísané v obchodnom registri spolu	25
Fyzické osoby nezapísané v obchodnom registri- živnostníci	24

Fyzické osoby nezapísané v obchodnom registri- samostatne hosp. roľníci	1
--------------------------------------------------------------------------------	----------

Zdroj: ŠÚ SR, SODB 2006

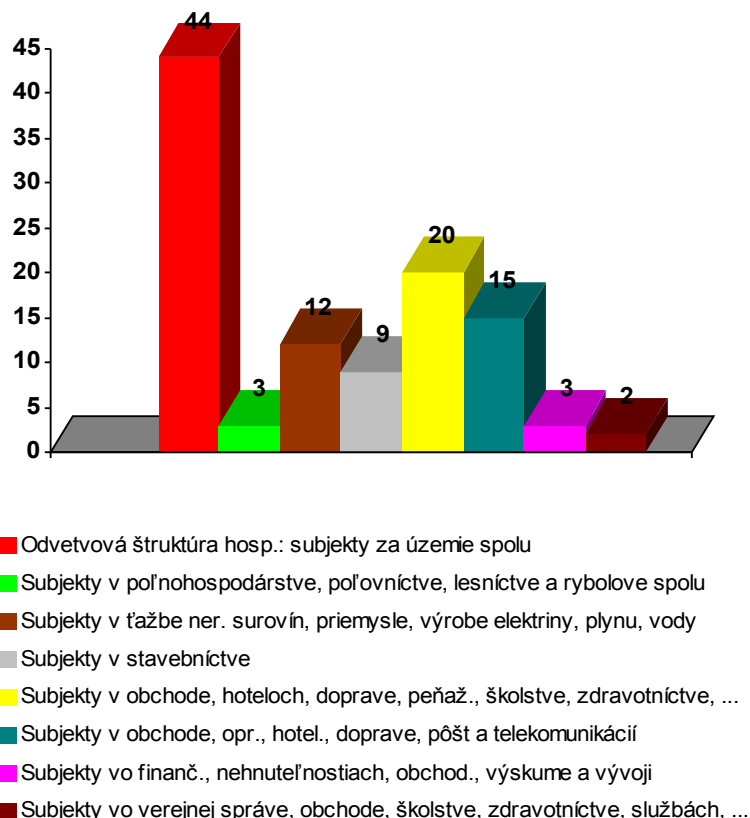
Ekonomickú štruktúru vytvárajú podnikateľské subjekty alokované v obci. Podieľajú sa na tvorbe hrubého domáceho produktu, ponúkajú pracovné príležitosti a s tým súvisiace osobné dôchodky pre obyvateľstvo, prispievajú k rozvoju obce prostredníctvom miestnych daní. Podnikateľské subjekty, ktoré v obci prevádzkujú svoju činnosť uvádzajú, že miestna samospráva podporuje ich aktivity.

Subjekty podľa vybraných ekonomických činností

Subjekty podľa ekonomických ukazovateľov	Rok 2006
Odvetvová štruktúra hosp.: subjekty za územie spolu	44
Subjekty v poľnohospodárstve, poľovníctve, lesníctve a rybolove spolu	3
Subjekty v ťažbe ner. surovín, priemysle, výrobe elektriny, plynu, vody	12
Subjekty v stavebníctve	9
Subjekty v obchode, hoteloch, doprave, peňaž., školstve, zdravotníctve, ...	20
Subjekty v obchode, opr., hotel., doprave, pôšt a telekomunikácií	15
Subjekty vo finanč., nehnuteľnostiach, obchod., výskume a vývoji	3
Subjekty vo verejnej správe, obchode, školstve, zdravotníctve, službách, ...	2

Zdroj: ŠÚ SR, SODB 2006

Subjekty podľa vybraných ekonomických činností



Podnikateľské subjekty (právnické i fyzické osoby) sú zamerané na podnikanie v obchode, hoteloch, doprave, peňažníctva, v školstve a zdravotníctve, ďalej stavebníctve a v priemysle, ťažbe nerastných surovín, výrobe elektriny, plynu, v doprave, pôšt a telekomunikácií.

E/2. Poľnohospodárstvo

Pôdny fond tvorí jednu zo základných zložiek životného prostredia a jeho prírodných zdrojov potrebných na zabezpečenie výživy obyvateľstva, ale je aj výrobným prostriedkom pri poľnohospodárskej výrobe. Plní funkciu produkčnú, ekologickú a environmentálnu. Aby pôdny fond mohol v plnej miere plniť tieto funkcie čo najoptimálnejšie, musia byť navrhnuté technicko-organizačné opatrenia, ktoré priaznivo ovplyvnia produkčný potenciál pôd a ekologickú stabilitu územia.

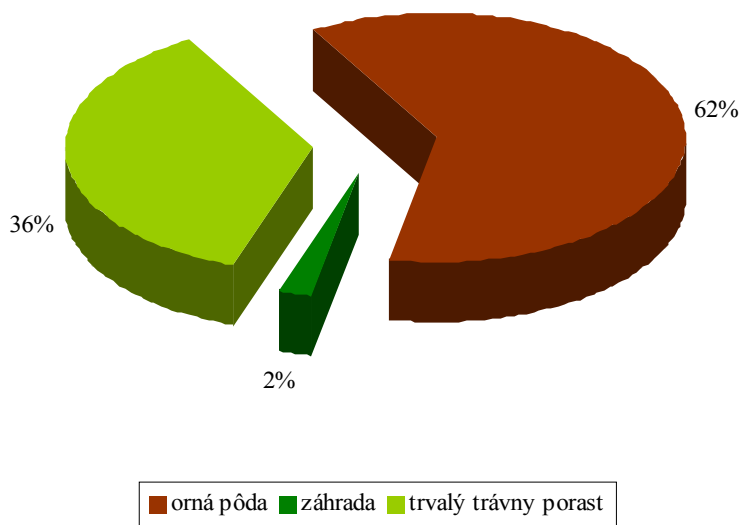
Poľnohospodársky pôdny fond (PPF) v súčasnosti v mimo urbanizovaných plôch tvoria dve základné kategórie, a to: orná pôda a trvalo trávnaté porasty kosných lúk a pasienkov. Tieto dve kategórie zostávajú najviac zastúpené pre poľnohospodárske využívanie aj do budúcnosti.

Výmera obce- poľnohospodárska pôda

<i>Názov ukazovateľa</i>	<i>Výmera územia v m²</i>
<i>Celková výmera územia obce</i>	5 415 103
<i>Poľnohospodárska pôda spolu</i>	4 732 150
<i>Poľnohospodárska pôda- orná pôda</i>	2 908 477
<i>Poľnohospodárska pôda- chmeľnica</i>	0
<i>Poľnohospodárska pôda- vinica</i>	0
<i>Poľnohospodárska pôda- záhrada</i>	96 635
<i>Poľnohospodárska pôda- ovocný sad</i>	0
<i>Poľnohospodárska pôda- trvalo trávny porast</i>	1 727 038

Zdroj: ŠÚ SR, SODB 2006

Poľnohospodárska pôda



Výmera obce- nepoľnohospodárska pôda

<i>Názov ukazovateľa</i>	<i>Výmera územia v m²</i>
<i>Nepoľnohospodárska pôda spolu</i>	682 953
<i>Nepoľnohospodárska pôda- lesný pozemok</i>	25 809

Nepoľnohospodárska pôda- vodná plocha	149 008
Nepoľnohospodárska pôda- zastavaná plocha a nádvorie	433 429
Nepoľnohospodárska pôda- ostatná plocha	74 707

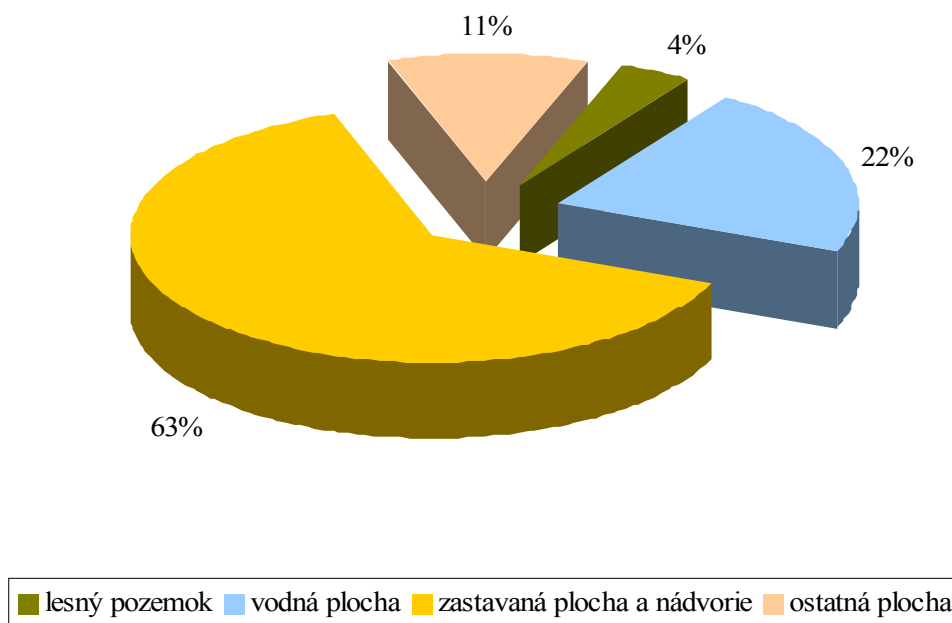
Zdroj: ŠÚ SR, SODB 2006

Kataster obce Rakovo má pri svojej celkovej rozlohe 5 415 103 m² až 4 732 150 m² poľnohospodárskej pôdy, z ktorej je 62 % orná pôda a zvyšok sú trvalé trávnaté porasty.

V druhej polovici 20. storočia sa vytrácali kravy, ovce, kone z pasienkov. Na prelome storočia už nikto nemá poľnohospodársku výrobu ako hlavný zdroj obživy. Domáce obyvateľstvo sa venuje záhradkárstvu a na obrábaných plochách pestuje poľnohospodárske produkty pre samozásobovanie.

Rozloženie pôdneho fondu predstavuje využívanie územia hlavne na poľnohospodárske účely využitia ornej pôdy a z nepoľnohospodárskej pôdy je až 63,46 % zastavanej plochy s nádvormi.

Nepoľnohospodárska pôda



Funkcia poľnohospodárskej výroby je lokalizovaná na existujúcich plochách na severovýchodnom okraji územia obce na ceste I/65. Výroba sa sústreďuje do dvoch hospodárskych dvoroch. Poľnohospodársky dvor Gader je v dotyku s intravilánom obce.

V rámci reštrukturalizácie sa postupne vypustila živočíšna výroba vzhľadom k zaťaženiu životného prostredia. Na juh od obce sa nachádza Ekologické družstvo Lehotka. Lesné hospodárstvo

V katastri obce Rakovo je lesný pozemok o rozlohe 25 809 m² a vodné plochy majú rozlohu 149 008m². Tento nepomer lesných pozemkov, ornej pôdy a trvalo trávnatých porastov nesie so sebou sprievodný znak nedostatku zelene.

E/4. Obchod a služby

V obci Rakovo sa nachádza v priestoroch obecného úradu predajňa Jednoty. Ďalšou predajňou je obchod so zmiešaným tovarom. Reštauračné služby poskytuje pohostinstvo a motel Rybárska bašta pri ceste I/65. Štruktúra občianskej vybavenosti v oblasti obchodu a služieb je minimálna, čo súvisí s malým počtom obyvateľov obce a potenciálom trhu. Keďže obchod a služby sú založené na princípe zisku, miestni podnikatelia by boli v tejto oblasti stratoví. Do úvahy prichádza zabezpečiť pravidelný príchod pojazdnej predajne mäsa a uzatvoriť dohody s domácimi pestovateľmi ovocia a zeleniny v južných okresoch Slovenska, ktorí by obec pravidelne zásobovali.

Cintorín

Obec spravuje jeden cintorín s domom smútku. Ide o pôvodnú stavbu hrobky Benických, vystavanú v neorománskom slohu z roku 1874. V 80. rokoch 20. storočia bola hrobka prestavaná na dom smútku. Urýchlene si vyžaduje kompletnú rekonštrukciu hrobka Rakovských, ktorá bola vystavaná v neogotickom slohu v roku 1906. Nachádza sa vo vysokom stupni havarijného stavu a hrozí jej úplné zničenie. Technický stav cintorína, oplotenie, prístupové cesty, osvetlenie je potrebné rekonštruovať.

Hasičská zbrojnica

V obci sa nachádza dobrovoľný požiarnický zbor s dlhoročnou tradíciou a sídli v budove obecného úradu. Požiarna jednotka má k dispozícii základné vybavenie. Technický stav zariadenia je vyhovujúci. Požiarnu ochranu pre obec zabezpečuje profesionálne požiarna jednotka v Martine. Domáca požiarna jednotka plní okrem ochrannej aj spoločenskú a kultúrnu funkciu v rámci rôznych aktivít pre obecnú komunitu.

Cestovný ruch

Obec Rakovo má predpoklady pre rozvoj cestovného ruchu. Nemá vybudované stredisko pre zimné a letné športy, avšak nakoľko sa nachádza v Turčianskej kotline obklopenej pohoriami Malej a Veľkej Fatry, je tu veľa príležitostí pre letnú a zimnú turistiku a športové vyžitie. V blízkosti sa nachádza zimné stredisko Martinské Hole, ktoré ponúka 6 vlekov a 11 zjazdoviek, ubytovacie kapacity a ďalšie potrebné služby. Na oddych a rekreáciu je možné využiť služby, ktoré ponúkajú kúpele v Turčianskych Tepliciach, ako aj kúpalisko v Mošovciach.

Obec je v súčasnosti využívaná na rekreačné účely prevažne formou chalupárstva. Zároveň je aj východiskom pre turistické výlety po značkových trasách, pretože kataster obce sa vyznačuje zachovalou prírodou, rozsiahlymi lesmi a lúkami. Každodenná rodinná rekreácia je sústredená do súkromných záhrad, ktorých funkcia sa bude postupne meniť z hospodársko-pestovateľskej na pohybovo-rekreačnú, s rastúcim podielom zelene. Pre spropagovanie cestovného ruchu bude potrebné vydať viaceré typy a druhy propagačných materiálov, rozmiestniť v katastri obce informačné tabule s turistickými mapami a zriadiť informačnú kanceláriu a zaradiť informáciu o cestovnom ruchu na webovú stránku obce. Obec Rakovo má šancu zapojiť sa do subsystému rekreácie a turistiky Turca za predpokladu realizovania investičných akcií, ktorými sa podporí rodinná rekreácia, uzdravovacie pobyty v prírode, chalupárstvo, agroturistika, turistické a cykloturistické služby, zimné lyžovanie a bežkovanie.

E/6. Životné prostredie

Obec Rakovo leží mimo záujmov väčších priemyselných výrobcov. Z tohto dôvodu môžeme konštatovať, že v katastri obce sa nenachádza veľký znečisťovateľ ovzdušia. Z ekonomického hľadiska je nevyhnutné zachovať kvalitu životného prostredia. Najväčším znečisťovateľom ovzdušia v zimnom období sú domácnosti, ktoré zabezpečujú svoje vykurovanie tuhými palivami. Intravilán obce je ešte stále značným znečisťovateľom povrchových vôd, pretože odpadové vody sú odvádzané do vodných tokov alebo žump. Z hľadiska ochrany životného prostredia sa vyžaduje dobudovanie kanalizačnej siete. K devastácii životného prostredia prispievajú čierne skládky a samotní občania, ktorí sa

podieľajú podstatnou mierou na vzhľade a estetike obce. Rozvinutím osvetu medzi občanmi sa zmení prístup k životnému prostrediu v obci.

E/7. Ľudské zdroje

Organizácie, združenia, spolky kultúrno-spoločenské aktivity

V obci aktívne pôsobia:

- ✓ dobrovoľný hasičský zbor,
- ✓ Jednota dôchodcov.

Uvádzané združenia evidujú členov rôznych vekových kategórií. Obecný hasičský zbor združuje občanov, ktorí sú ochotní poskytovať pomoc v rôznych krízových situáciách. Na propagáciu svojej činnosti používajú organizácie miestny rozhlas a vývesné tabule. V budúcnosti plánujú intenzívnejšie motivovať mládež, na čo je potrebné zriadenie rôznych klubových priestorov, kde by sa záujemcovia o jednotlivé záujmové činnosti mohli stretávať.

Významní predstavitelia obce

Medi významné osobnosti obce patrí Martin Rakovský, humanistický básnik, Melchior Rakovský, podžupan Turčianskej stolice, ktorý bol zavraždený na Onodskom sneme, ktorého 300. výročie si občania obce pripomenuli v roku 2007.

E/8. Majetok obce

Rekapitulácia rozpočtu obce za roky 2005 až 2007

<i>Prehľad hospodárenia obce v období od 2005 až 2007 v tisíc SK</i>			
<i>Ukazovateľ</i>	<i>2005</i>	<i>2006</i>	<i>2007</i>
<i>Bežné príjmy</i>	1 692	1 859	1 805
<i>Kapitálové príjmy</i>	1 421	990	194
<i>Príjmy spolu</i>	3 113	2 849	1 999
<i>% plnenia príjmov</i>	100	107.26	106.28
<i>Bežné výdavky</i>	1 432	1 374	1 790
<i>Kapitálové výdavky</i>	122	1 470	118
<i>Výdavky spolu</i>	1 554	2 844	1 909
<i>% plnenia výdavkov</i>	107.02	107.07	100
<i>Zisk/strata</i>	1 560	6	84
<i>Obec Rakovo</i>			

Ako prezentuje tabuľka, v sledovanom období obec Rakovo hospodárila s kladným hospodárskym výsledkom. Od roku 2001 zaznamenali príjmy a výdavky značný nárast, čo bolo spôsobené prechodom kompetencií štátnej správy na samosprávu. Vzhľadom na veľkosť obce možno konštatovať, že hospodári veľmi pozitívne s tendenciou trvalej stability zabezpečenia všetkých potrebných samosprávnych funkcií. Od roku 2005 nastal nárast kapitálových príjmov a zároveň aj kapitálových výdavkov. Nasledujúca tabuľka prezentuje stav majetku obce k 31.12.2007. Obec disponuje týmto majetkom:

<i>Prehľad majetku obce v roku 2007 k 31.12 2007</i>	
<i>Majetok</i>	<i>Suma (v tis. SK)</i>
<i>Software</i>	-
<i>Pozemky</i>	-
<i>Stavby</i>	1 465
<i>Ostatný DHM</i>	232
<i>Iné</i>	333
<i>DFM – Akcie vodárne</i>	1 377
<i>Spolu majetok</i>	3 407

<i>Výdavky obce na chod samosprávy od 2005 do 2007</i>			
<i>Ukazovateľ</i>	<i>2005</i>	<i>2006</i>	<i>2007</i>
<i>Výdavky spolu</i>	1 554	2 844	1 908

Výkon samosprávy je predovšetkým verejnou službou občanovi. Celkové výdavky na chod samosprávy za ostatné 3 roky majú iba mierne stúpajúci trend. Výdavky rozpočtu sú kryté aj z príjmov podielových daní a miestnych poplatkov, ktorých výšku prezentuje nasledujúca tabuľka.

<i>Príjmy obce z podielových daní a poplatkov od 2005 do 2007 (v tis. Sk)</i>			
<i>Ukazovateľ</i>	<i>2005</i>	<i>2006</i>	<i>2007</i>
<i>Podielové dane</i>	857	994	1 126
<i>Miestne príjmy (poplatky + dane)</i>	835	865	679
<i>Spolu</i>	1 692	1 859	1 805

<i>Výdavky obce na zabezpečenie komunálnych služieb od 2005 do 2007 (v tis. Sk)</i>

<i>Ukazovateľ</i>	<i>2005</i>	<i>2006</i>	<i>2007</i>
<i>Úprava verejných priestranstiev</i>	7	54	119
<i>Údržba miestnych komunikácií</i>	91	143	122
<i>Cintorínske služby</i>	58	5	37
<i>Verejné osvetlenie</i>	21	45	100

S výkonom vlastných samosprávnych funkcií súvisí aj zabezpečenie komunálnych služieb v obci. Najväčší podiel výdavkov pripadá na údržbu miestnych komunikácií a úpravy verejných priestranstiev. V nasledujúcom období bude potrebné počítať aj s výdavkami na cintorínske služby. Zdá sa, že im v uplynulom období bola venovaná iba minimálna pozornosť.

Obec vlastní:

Majetkom obce je budova kultúrneho domu, v ktorej sídli obecný úrad, hasičská zbrojnica, cintorín s dvomi kaplnkami, obecný park, budova obchodu, lavička cez potok a pozemky. Do majetku obce patria aj miestne komunikácie.

F/ SWOT ANALÝZA

SWOT¹ analýza sa zameriava na silné, slabé stránky, príležitosti a riziká prioritných rozvojových oblastí. Na základe sformulovaných silných a slabých stránok sa pristúpilo k definovaniu hlavných rozvojových cieľov v nasledovných oblastiach:

- ◆ hospodárstvo
- ◆ technická infraštruktúra
- ◆ životné prostredie
- ◆ sociálna oblasť a zdravotníctvo
- ◆ školstvo a vzdelávanie
- ◆ šport
- ◆ kultúra
- ◆ cestovný ruch a public relations

Analýza silných a slabých stránok monitoruje súčasný stav z hľadiska vnútorných faktorov a odhaľuje, čo je v obci pozitívne a negatívne. Silné stránky obce sú obyčajne zakotvené

¹ (skratka SWOT je odvodená z anglického Strength = silné stránky, Weaknesses = slabé stránky, Opportunities = možnosti, Threats = ohrozenia)

v prirodzených dispozíciách a v konkurenčnej výhode. Slabou stránkou je to, čo obci chýba, alebo čo sa robí nedostatočne v porovnaní s inými.

Analýza príležitostí a ohrození sa zameriava na budúci rozvoj obce z hľadiska vonkajších faktorov, určuje možnosti a riziká, s ktorými treba v tomto procese rátať. Príležitosťou obce je pozitívny trend, ktorý môže byť impulzom pre jej ďalší rozvoj za predpokladu, že obec získa zdroje na jeho realizáciu a bude oň záujem. Ohrozením obce sú akékoľvek nevýhodné trendy alebo smery vývoja a to na úrovni miestnej, ale aj regionálnej a národnej, ktoré ju v negatívnom smere ovplyvňujú.

Syntéza výsledkov SWOT analýzy porovná vonkajšie príležitosti a ohrozenia s vnútornými silnými a slabými stránkami. Ich kombináciou a prienikom vznikne stratégia ako vyvažujúci faktor, ktorý uvedie obec do súladu s jej okolím.

F/1. Hospodárstvo

SILNÉ STRÁNKY	SLABÉ STRÁNKY
<ul style="list-style-type: none">• bezprostredná blízkosť okresného mesta Martin• dobré cestné spojenie s krajským mestom Žilina a okresným mestom• dostupnosť cestného a železničného spojenia Žilina – Košice• dostatok kvalifikovanej pracovnej sily• prevaha obyvateľstva v produktívnom veku• existujúce prevádzky výroby a služieb	<ul style="list-style-type: none">• pomalé rozvíjanie malého a stredného podnikania a nedostatok pracovných príležitostí• komplikované vlastnícke vzťahy -nevyriešené vlastnícke vzťahy k pozemkom a stavbám, ktoré sa môžu stať prekážkou pri rozvoji podnikateľských aktivít• nedostatok finančných prostriedkov na realizáciu investičných zámerov• malý investičný potenciál obyvateľov• absencia viacerých druhov služieb a obchodov pre obyvateľstvo• nedostatočná tvorba regionálnych väzieb• chýba informačný systém na efektívnu komunikáciu samospráva – podnikatelia -občania
PRÍLEŽITOSTI	OHROZENIA
<ul style="list-style-type: none">• výhodná poloha s primerane dobrou dostupnosťou do väčších sídiel• dostatok pracovnej sily• možnosti rozvoja služieb a obchodu pre obyvateľstvo• možnosti zriadenia menších výrobných prevádzok• možnosti pre čerpanie financií z fondov	<ul style="list-style-type: none">• nízka motivácia obyvateľstva k rozvoju podnikateľských aktivít• nízka využiteľnosť pracovnej sily na území obce• nízke produkčné parametre poľnohospodárstva• dlhodobé neriešenie vlastníckych vzťahov pri investičných zámeroch

EÚ	<ul style="list-style-type: none"> • veľká administratívna náročnosť pre získanie dotácií z fondov EÚ • nedostatok investičného kapitálu • nedostatočná regionálna spolupráca • chýbajúce partnerstvá • pasivita obyvateľov v otázke podnikateľských aktivít
----	-----------------------------------------------------------------------------------------------------------------------------------------------------------------------------------------------------------------------------------------------------------------------------------------------------------------

F/2. Technická infraštruktúra

SILNÉ STRÁNKY	SLABÉ STRÁNKY
<ul style="list-style-type: none"> • dobré prepojenie obecnej komunikácie na hlavnú cestnú sieť • vybudovaná energetická rozvodná sieť • existujúce verejné osvetlenie • prepojenie s miestnou autobusovou dopravou • dostupnosť k železničnej preprave • existencia verejného rozhlasu • dobré predpoklady pre rozšírenie miestnej infraštruktúry 	<ul style="list-style-type: none"> • nevyhovujúci technický stav budovy obecného úradu a kultúrneho domu • zlý stav miestnych komunikácií a nevybudované chodníky • problémy pri údržbe technickej infraštruktúry • nízka frekvencia autobusových spojov • absencia káblovej televízie • nedostatočné pokrytie mobilnými operátormi • nevybudovaná kanalizácia
PRÍLEŽITOSTI	OHROZENIA
<ul style="list-style-type: none"> • vybudovanie miestneho bezdrôtového rozhlasu • dobudovanie chodníkov popri miestnych komunikáciách • rekonštrukcia nehnuteľného majetku obce (kultúrny dom, požiarna zbrojnica) • zriadenie vysokorychlostného internetu, ktorý by bol významným pozitívnym prvkom pri hľadaní zamestnania a rozvoji podnikateľských aktivít • možnosť získania finančných prostriedkov z fondov EÚ • doplnenia líniovej zelene v intraviláne obce • pripojenie obecnej knižnice na internet 	<ul style="list-style-type: none"> • malá miera podpory miest a obcí zo strany štátu • absencia chodníkov popri miestnych cestných komunikáciách • nevýhodné podmienky čerpania úverových zdrojov z komerčných bánk • nedostatočná regionálna spolupráca • chýbajúce partnerstvá • problémy v rámci čerpania prostriedkov z fondov EÚ

F/3. Životné prostredie

SILNÉ STRÁNKY	SLABÉ STRÁNKY
---------------	---------------

<ul style="list-style-type: none"> • pomerne zachovalé životné prostredie • primeraná estetická kvalita intravilánu • relatívne tiché prostredie vhodné pre rozvoj IBV • zavedená separácia odpadu v obci 	<ul style="list-style-type: none"> • absencia centrálného kompostoviska • absencia súvislejšej verejnej zelene • prítomnosť neregulovaných skládok odpadu v obci
PRÍLEŽITOSTI	OHROZENIA
<ul style="list-style-type: none"> • vhodné plochy pre verejnú zeleň • doregulovanie koryta miestneho potoka, úprava brehov • zvýšiť právne povedomie obyvateľstva v oblasti životného prostredia • rozvoj ekologického poľnohospodárstva a ekologizácia priemyselnej výroby • obnoviteľné zdroje energie - energia biomasy • možnosti pre čerpanie financií z EÚ fondov • združenie obcí v mikroregióne s cieľom zriadenia spoločného kompostoviska 	<ul style="list-style-type: none"> • potenciálna nízka ochota obyvateľov podieľať sa na separácii TKO a riešení problémov so zeleným odpadom • nízka disciplína pri nakladaní s odpadmi • nedostatočná regionálna spolupráca • chýbajúce partnerstvá

F/4. Sociálna starostlivosť a zdravotníctvo

SILNÉ STRÁNKY	SLABÉ STRÁNKY
<ul style="list-style-type: none"> • dobrá dostupnosť zdravotníckych zariadení v príľahlom sídle 	<ul style="list-style-type: none"> • absencia zdravotného strediska v obci • absencia sociálneho zariadenia v obci • nedostatok finančných prostriedkov na rozvoj sociálnych služieb • absencia ordinácie zubného • ekonomická situácia obyvateľstva často bráni potrebnej návšteve ordinácie praktického a následne špecializovaného lekára
PRÍLEŽITOSTI	OHROZENIA
<ul style="list-style-type: none"> • zabezpečenie opatrovateľskej služby • zakladanie mimovládnych neziskových organizácií poskytujúcich všeobecne prospešné služby • možnosti získania finančných prostriedkov z fondov EÚ • zriadenie sociálneho zariadenia • možnosť rozšírenia služieb pre dôchodcov a sociálne odkázaných občanov 	<ul style="list-style-type: none"> • rast počtu obyvateľov v seniorskej vekovej kategórii • zhoršujúca sa sociálna situácia niektorých skupín obyvateľstva • zhoršovanie zdravotného stavu obyvateľstva • pokles výdavkov na preventívnu zdravotnú starostlivosť

F/5. Školstvo a vzdelávanie

SILNÉ STRÁNKY	SLABÉ STRÁNKY
<ul style="list-style-type: none"> • obecná knižnica 	<ul style="list-style-type: none"> • chýbajúce vzdelávacie aktivity organizované obcou • chýbajúce klubové priestory pre deti a mládež
PRÍLEŽITOSTI	OHROZENIA
<ul style="list-style-type: none"> • zavedenie modernej výpočtovej techniky na obecný úrad a do obecnej knižnice • zvýšenie počítačovej gramotnosti obyvateľov • vytvorenie verejného prístupu na internet • koordinácia výchovy a vzdelávania s občianskymi združeniami, spolkami • zefektívnenie spolupráce s okresným mestom na regionálnej úrovni • podpora záujmových krúžkov zo strany obce <p>možnosť získania finančných prostriedkov z fondov EÚ</p>	<ul style="list-style-type: none"> • vplyv nežiaducich javov na deti a mládež • nedostatok finančných prostriedkov na údržbu objektov a vybavenie kultúrneho domu a knižnice • nárast sociálnej ohrozenosti mládeže • nezáujem mladých ľudí podieľať sa na riešení spoločenských problémov

F/6. Šport

SILNÉ STRÁNKY	SLABÉ STRÁNKY
<ul style="list-style-type: none"> • možnosť využívania športového klubu vybudovaného v susednej obci Benice žiakmi a dorastencami obce, futbalového ihriska v obci Príbovce 	<ul style="list-style-type: none"> • potreba vytvorenia koncentrovanej športovo-rekreačnej zóny v obci • nedostatočná starostlivosť o rekreačno-oddychové zázemie občanov z dôvodu nedostatku finančných prostriedkov • nedostatok voľno-časových aktivít pre rôzne vekové kategórie obyvateľstva • nevybudované priestory pre využitie voľného času - chýba komplexný športový areál pre kolektívne hry
PRÍLEŽITOSTI	OHROZENIA
<ul style="list-style-type: none"> • možnosť vybudovania športového areálu pre športové aktivity • možnosť získania finančných prostriedkov z fondov EÚ 	<ul style="list-style-type: none"> • vplyv nežiaducich javov na deti a mládež • nedostatok finančných prostriedkov na dobudovanie oddychovo-spoločenskej zóny

F/7. Kultúra

SILNÉ STRÁNKY	SLABÉ STRÁNKY
<ul style="list-style-type: none"> • existencia spoločenských priestorov slúžiacich na poriadanie kultúrnych podujatí v budove kultúrneho domu • obecná knižnica • záujem občanov o spoločenské aktivity a dianie v obci • tradičné, každoročne organizované kultúrne podujatia 	<ul style="list-style-type: none"> • malá aktivita občanov o spoločenské dianie v obci • nevyhovujúci technický stav kultúrneho domu • chýbajúca klubovňa pre mládež • chýbajúca klubovňa pre seniorov
PRÍLEŽITOSTI	OHROZENIA
<ul style="list-style-type: none"> • rozvinúť kultúrne povedomie a tradície v obci • spracovanie ročného programu kultúrnych podujatí • usporadúvanie výročných kultúrnych podujatí pri príležitosti prvej zmienky o obci • regionálna spolupráca, cezhraničná spolupráca v oblasti kultúry • organizácia spoločných kultúrnych podujatí s okolitými obcami • lepšia koordinovanosť a propagácia kultúrnych aktivít obce • rozvoj sponzoringu kultúry • obnova zanikajúcich tradícií • zakladanie spolkov, klubov, občianskych združení obyvateľov obce • vydanie multimediálnych propagačných materiálov o obci • možnosti pre čerpanie financií z fondov EÚ • vybudovanie systému tzv. hnedých tabúl • vybudovanie vnútorného smerového informačného systému 	<ul style="list-style-type: none"> • nezáujem obyvateľov o rozvoj svojho kultúrneho povedomia • slabá podpora kultúry zo strany štátu a VÚC • posun priorít mládeže ku konzumnej kultúre • nedostatok finančných prostriedkov na šírenie miestnej kultúry za hranice katastrálneho územia obce • nedostatočná regionálna spolupráca • chýbajúce partnerstvá

F/8. Cestovný ruch a public relation

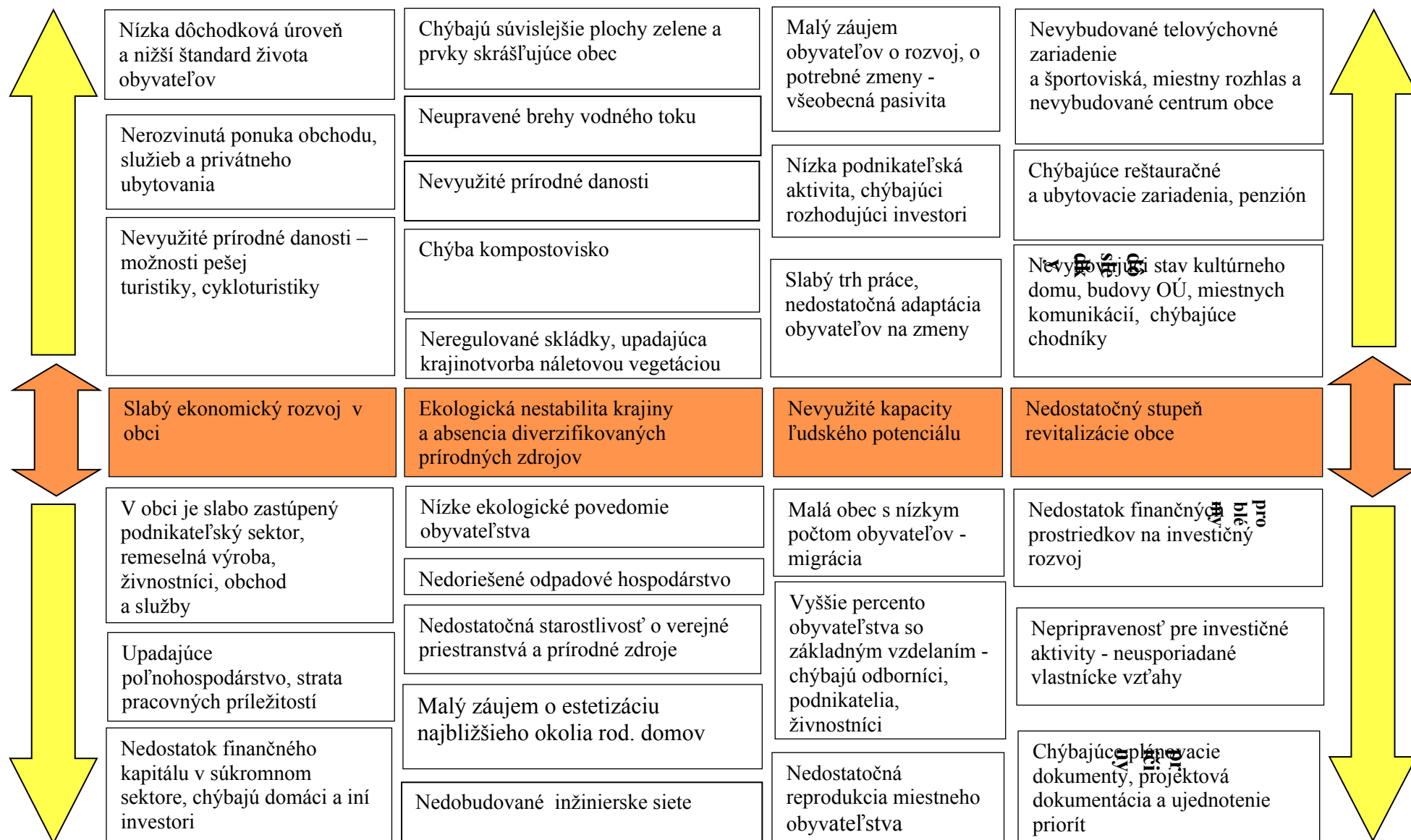
SILNÉ STRÁNKY	SLABÉ STRÁNKY
---------------	---------------

<ul style="list-style-type: none"> • dobré cestné spojenie s krajským mestom Žilina a okresným mestom Martin • dobré prepojenie obecnej komunikácie na hlavnú cestnú sieť • blízkosť k diaľnici D1 - koridor Západ - Východ (Bratislava –Žilina -Košice) • blízkosť významných atraktívnych stredísk cestovného ruchu: Martinské Hole, Turčianske Teplice, .. • dobré možnosti nemasových foriem rekreácie a turizmu 	<ul style="list-style-type: none"> • málo rozvinutý cestovný ruch • nie je vybudovaný tabuľový informačný systém • absencia turistickej informačnej kancelárie • nedostatočná spolupráca obcí v rámci regiónu pri príprave, ponuke a propagácii • nedostatočné služby v oblasti cestovného ruchu
PRÍLEŽITOSTI	OHROZENIA
<ul style="list-style-type: none"> • možnosť rozvoja oddychovej turistiky v okolí • možnosti rozvoja cykloturistických a náučných chodníkov • vhodné terény pre zimné bežkárске trate • vybudovanie multifunkčného športového areálu, koncentrácia športových aktivít • spracovanie multimediálnych propagačných materiálov o obci v rôznych jazykoch • zefektívnenie spolupráce s okolitými obcami na regionálnej úrovni • možnosť získania finančných prostriedkov z fondov EÚ • príležitosť rozvoja rodinnej rekreácie • možnosť zriadenia menších ubytovacích zariadení v okrajových častiach obytnej zóny • možnosť prestavať rodinné domy s možnosťou ubytovania v súkromí • možnosť prepojiť regionálny a mestský turizmus s prírodným prostredím obce • možnosti rozvoja agroturistiky - chov koní, oviec, možnosti pestovania liečivých rastlín • spolupráca s okolitými obcami s cieľom vytvorenia spoločného produktu CR • vybudovanie systému tzv. hnedých tabuľ • vybudovanie vnútorného smerového informačného systému 	<ul style="list-style-type: none"> • náročné získavanie úverových zdrojov • neochota ľudí investovať a začať podnikateľské aktivity v oblasti cestovného ruchu • blízkosť vyhľadávaných destinácií v oblasti cestovného ruchu • ponuka nekompletných produktov CR • nedostatočná regionálna spolupráca • chýbajúce partnerstvá

Pre vytvorenie stratégie usmernenia budúceho vývoja obce je dôležité prezentovať výsledky sociálno-ekonomickej analýzy obce vo forme SWOT analýzy.

SWOT analýza slúži ako praktický nástroj na hodnotenie územia a aktivít, ktoré sa v ňom uskutočňujú. Silné a slabé stránky opisujú vnútorný stav týkajúci sa najmä minulosti a prítomnosti obce, príležitosti a ohrozenia sa týkajú vonkajších faktorov a majú skôr väzbu na budúcnosť obce. Svojím usporiadaním silné - slabé stránky, príležitosti - ohrozenia, tvoria podstatu úvah, ktoré sú potrebné pri formulovaní stratégie budúceho vývoja obce, ako zachovať alebo rozvíjať jej silné stránky, ako odstraňovať resp. eliminovať slabé stránky, ktoré z budúcich príležitostí možno využiť pre jej ďalší rozvoj, akými aktivitami možno čeliť očakávaným ohrozeniam jej ďalšieho rozvoja.

G/ STROM PROBLÉMOV OBCE



H/ VÍZIA

Obec Rakovo v nasledných 10 – 15 rokov bude obcou, ktorá vytvorí všetkým svojim obyvateľom kvalitné podmienky na plnohodnotný život v miestnej komunite. Svoj zámer podporí rozhodnutiami a opatreniami tak, aby bola obec Rakovo dobrým miestom na bývanie, kde bude zabezpečený primeraný štandard v technickej vybavenosti obce v kultúrnej, telovýchovnej a sociálnej oblasti.

I/ ROZVOJOVÉ POTENCIÁLY

Na základe prezentácie výsledkov auditu územia, zdrojov obce a výsledkov SWOT analýzy boli identifikované súčasné rozvojové potenciály obce.

Ľudské zdroje

- ◆ primeraný stav vhodnej pracovnej sily
- ◆ predpokladaný nárast imigrantov najmä z blízkeho okolia, ktorí budú mať záujem o IBV

Prírodný, sídelný a kultúrno-historický potenciál

- ◆ zachovalé prírodné danosti
- ◆ blízkosť k centráam cestovného ruchu Martinské Hole, kúpele Turčianske Teplice, mesto Martin – centrum kultúry v regióne
- ◆ výhodné možnosti pre rozvoj IBV
- ◆ dostatok možností pre ďalší rozvoj občianskej vybavenosti a sociálnej infraštruktúry
- ◆ pomerne dobré dopravné prepojenie cestné koridory Bratislava - Žilina - Košice
- ◆ dobré podmienky pre rozvoj cezhraničnej spolupráce

Cestovný ruch a rekreácia

- ◆ doteraz nevyužitú možnosti v zriaďovaní privátneho ubytovania
- ◆ možnosti rozvoja chatárskej, chalupárskej rekreácie a agroturistiky
- ◆ možnosti rozvoja siete obchodov, reštauračných a ubytovacích zariadení v súvislosti s cestovným ruchom
- ◆ možnosti na lyžovanie

Hospodárstvo a podnikanie

- ♦ zriaďovanie malých prevádzok a podnikov spracovateľského charakteru s využitím tradičných surovín (piliarske polotovary, ľudový nábytok, šindle, výrobky zo syra, z prútia, výroba suvenírov a pod.)
- ♦ spracovanie biomasy a získavanie alternatívnych zdrojov energie
- ♦ chov oviec a hovädzieho dobytku

Po identifikácii rozvojového potenciálu na ďalších 10-15 rokov sa dominantnou stáva oblasť rozvoja cestovného ruchu a turizmu a malá miestna výroba spracovateľského charakteru. Na rozvoj cestovného ruchu a turizmu sa viaže ďalšie rozšírenie obchodnej siete a služieb.

Základom pre ďalší rozvoj obce ostáva dobudovanie technickej a občianskej infraštruktúry, rekonštrukcia miestnych komunikácií, chodníkov, rekonštrukcia a dobudovanie objektov občianskej vybavenosti a to najmä rekonštrukcia budovy obecného úradu, výstavba penziónu, športového areálu a celková revitalizácia estetického vzhľadu obce. Realizácia týchto investičných aktivít sa javí ako nevyhnutnosť v procese rozvoja obce k prosperite.

J/ STRATEGICKÉ CIELE ROZVOJA OBCE

Ciele rozvoja obce

Rozvojová stratégia obce vychádza z výsledkov auditu územia, komplexných analýz hospodársko-sociálnej situácie, zo SWOT analýzy, z identifikovaného rozvojového potenciálu a z ďalších faktografických údajov a porovnaní. Definovanie globálneho cieľa a strategických cieľov v jednotlivých oblastiach hospodársko-sociálneho rozvoja obce je dôležité z hľadiska naplnenia rozvojových zámerov a priorít obce. Pod každý strategický cieľ sú zahrnuté priority investičného i neinvestičného charakteru. Tie sa môžu podľa situácie, potreby a finančného zabezpečenia dopĺňať a modifikovať, tak ako si to bude spoločensko-ekonomický vývoj v obci Rakovo vyžadovať. Globálny cieľ a strategické ciele však majú svoju dlhodobú platnosť a ich naplnenie je zárukou budúcej rozvinutej a prosperujúcej občianskej komunity.

Globálny cieľ rozvoja obce

GLOBÁLNYM CIEĽOM ROZVOJA OBCE NA ĎALŠÍCH 15–20 ROKOV JE VŠESTRANNÁ REVITALIZÁCIA OBCE RAKOVO, ZVÝŠENIE EKONOMICKEJ PROSPERITY A KVALITY ŽIVOTA JEJ OBYVATEĽOV PRI ZACHOVANÍ ZDRAVÉHO ŽIVOTNÉHO PROSTREDIA.

Strategické ciele rozvoja obce:

1. Zabezpečiť všestranný rozvoj obce a to dobudovaním občianskej a technickej infraštruktúry.
2. Rozvoj individuálnej bytovej výstavby.
3. Vytvoriť predpoklady pre rozvoj kultúrnych, spoločenských a telovýchovných aktivít.
4. Pozitívne využiť rozvojový potenciál obce (prírodné danosti, tradičné duchovné hodnoty, kultúrne pamiatky, ľudský potenciál) v rámci investičných i neinvestičných aktivít a primeraným spôsobom zabezpečiť ich všestrannú prezentáciu.
5. Podporovať rôzne formy podnikania a rozšírenia možnosti trhu práce, najmä cez rozvoj cestovného ruchu.
6. Vytvoriť miestny funkčno-priestorový systém turistiky a rekreácie v náväznosti na ďalšie blízke strediská cestovného ruchu a turizmu (Martinské Hole, Jasenská Dolina, Valčianska Dolina, ...).
7. Podporovať využívanie leso-pasienkárskych častí, s cieľom zachovania rázovitosti krajiny a ekologicky hodnotných území.
8. Rozvinúť všestrannú aktivitu obecnej komunity vo všetkých oblastiach spoločenského a kultúrneho života na základe spolupráce a vytvorených partnerstiev.
9. Vytvárať priestor na vzostup spoločenského vedomia prístupom k informáciám, k celoživotnému vzdelávaniu a k informačným technológiám.
10. Posilniť pozitívny demografický vývoj rozšírením individuálnej bytovej výstavby, rozvojom školstva, kultúry a telovýchovy, teda kompletnej občianskej infraštruktúry.

K/ ZDROJE FINANCOVANIA A DOSTUPNÉ EKONOMIKÉ NÁSTROJE PRE REALIZÁCIU STRATEGICKÉHO DOKUMENTU

Po roku sa 2007 budú môcť plnohodnotne využívať finančné prostriedky v rámci nového finančného memoranda a stanovených operačných programov v Národnom strategickom referenčnom rámci (NSRR) i pre roky 2007-2013. Okrem nich sa bude môcť využiť napr. Program LEADER, Program rozvoja vidieka, alebo program cezhraničnej spolupráce, ktorý nahrádza grantovú schému INTERREG-u.

Na čerpanie finančných prostriedkov zo ŠF EÚ je potrebné sa sústavne pripravovať a to najmä:

- ◆ zahrnutím projektových zámerov do programu hospodárskeho a sociálneho rozvoja obce - vypracovanie PHSR, územného plánu, prípadne strategických rozvojových štúdií (na cestovný ruch, rozvoj mikroregiónu, spolupráce a partnerstvá a pod.)
- ◆ vysporiadané vlastnícke vzťahy, získanie LV alebo uzavretie zmlúv o dlhodobom prenájme
- ◆ zosúladenie a aktualizovanie územno-plánovacej dokumentácie na úrovni obce
- ◆ príprava stavebnej projektovej dokumentácie až po získanie stavebného povolenia
- ◆ príprava zdrojov na povinné spolufinancovanie projektov (pri neziskových zámeroch je to zväčša 5 % hodnoty projektu, pri podnikateľských projektoch cca 50 % hodnoty projektu). Financovanie projektov je možné ešte zabezpečiť príslušnými ministerstvami, VÚC ŽSK, ak sú v rámci ich rozpočtu vytvorené možnosti, najčastejšie ako finančná výpomoc.

Na financovaní projektov sa ďalej môžu podieľať súkromné alebo vládne nadačné fondy, podnikateľské subjekty, bankové domy, prípadne jednotlivci ako fyzické osoby.

L/ AKTUALIZÁCIA A KONTROLA PLNENIA STRATEGICKÉHO DOKUMENTU

Pri realizácii a financovaní projektov zo ŠF je dôležité naplňovať podmienky EÚ nielen pri programovaní (spracovanie PHSR), ale tiež dosiahnuť efektívnosť použitia finančných zdrojov v kombinácii s dofinancovaním z vlastných zdrojov. Prostriedky sa majú sústreďovať na prioritné ciele, riešiť zásadné problémy a uplatňovať partnerstvá. Úplný výpočet všetkých možností financovania a koordinácie implementácie projektov presahujú možnosti tohto dokumentu. Doporučeným krokom je vytvoriť pracovné skupiny pri realizácii jednotlivých projektov, vypracovať k nim akčné plány, časové a obsahové harmonogramy a tiež stanoviť kritériá úspešnosti v jednotlivých strategických cieľoch. Súčasťou manažérskeho zabezpečenia implementácie každej takto spracovanej aktivity je aj systém monitorovania a hodnotenia. Na základe dopredu stanovených ukazovateľov v rámci pracovnej skupiny a obecného zastupiteľstva je potrebné v časových intervaloch vyhodnocovať dosiahnuté výsledky.

Vyhodnotené výsledky by mali byť zverejnené a sprístupnené širokej verejnosti obecnej komunity.

Pokiaľ obce nedisponujú vlastnými personálnymi kapacitami schopnými zabezpečiť projekt od jeho prípravy až po jeho úspešnú implementáciu, je potrebné využiť služby odborných poradcov z externého prostredia.

M/ PRIORITY ROZVOJA OBCE, OPATRENIA AKTIVITY

Aktivita	Popis aktivity	Realizátor/Realizátori	Predpokladaná doba realizácie	Predpokladané finančné náklady
1. PRIEMYSEL A SLUŽBY - PODNIKATELSKÉ PROSTREDIE V OBCI				
1.1. Rozšírenie siete obchodov	* Rozšírenie siete obchodov o predajne zmiešaného tovaru, mäsa, ovocia a zeleniny, pekárenskej výroby, cukrárne, nefajčiarsku reštauráciu, novinový stánok	Obec Živnostníci Malí a strední podnikatelia	2008 - 2015	5 mil. Sk
1.2. Rozšírenie siete služieb	* Zavedenie opravárenských služieb, zriadenie kaderníctva, holičstva, kozmetiky, pedikúry, masáže, fitnesscentra * Opatrovateľská služba, kominárske a cintorínske služby	Súkromní investori	2008 - 2013	8 mil. Sk
1.3. Zriadenie autoservisu a pneuservisu	* Zriadenie autoservisu a pneuservisu	Súkromní investori	2008 - 2013	6 mil. Sk
1.4. Dlhodobá podpora miestnych podnikateľov	* Výber vhodných priestorov pre novo vznikajúce podnikateľské subjekty * Vytvorenie motivačného podnikateľského prostredia za účelom oživenia miestneho podnikania	Obec Živnostníci MSP	2007- 2013	Podľa druhu zvolených aktivít
2. BYTOVÁ VÝSTAVBA, HROMADNÁ BYTOVÁ VÝSTAVBA				
2.1. Individuálna bytová výstavba vo vybraných lokalitách	* Vybrať vhodné lokality na území obce územie * vybudovanie infraštruktúry k stavebným pozemkom	Obec Malí a strední podnikatelia Individuálni stavebníci	2008 - 2015	180 mil. Sk
3. ROZVOJ CESTOVNÉHO RUCHU				
3.1. Vypracovanie štúdie	* Výber lokalít pre zimnú a letnú turistiku,	Obec	2008 - 2015	400 tis. Sk

rozvoja cestovného ruchu v obci Rakovo	cestovný ruch * Výber lokalít pre športoviská			
3.2. Výstavba penziónu	* Výber lokality na území obce	Obec Súkromní investori	2008 - 2015	30 mil. Sk
3.3. Vybudovanie kapacít pre rekreáciu	* V katastri obce- chalupy, chaty, privátne ubytovanie	Súkromní majitelia a investori	2008- 2015	Podľa druhu zvolených aktivít
3.4. Vybudovanie značenia cyklotrás a peších turistických trás	* Vypracovanie evidencie a vybudovanie jednotného značenia cyklotrás a peších trás v intraviláne a extraviláne obce	Obec Záujmové združenia občanov	2008 - 2009	3 mil. Sk
3.5. Cykloturistická základňa, požičovňa a servis pre zimné a letné športy	* Cykloturistická základňa, požičovňa a servis pre zimné a letné športy	Súkromní investori	2008 - 2008	2 mil. Sk
3.6. Vybudovanie a osadenie informačných tabúl	* Vybudovanie a osadenie informačných tabúl v rozhodujúcich lokalitách obce s turisticko-organizačnými informáciami doplnené mapou.	Obec	2008 - 2010	550 tis. Sk
3.7. Zriadenie turisticko-informačnej kancelárie	* Poskytovanie služieb súvisiacich s cestovným ruchom.	Obec	2008 - 2009	300 tis. Sk
4. LOKÁLNA INFRAŠTRUKTÚRA OBCE				
4.1. Kultúrny dom	* Projektová príprava * Prestavba, prístavba kultúrneho domu	Obec	2008 - 2013	12 mil. Sk
4.2. Zriadenie parkoviska	* Zriadenie a výstavba parkovísk pred obecným úradom, cintorínom a v centre obce	Obec	2010 - 2015	2,5 mil. Sk
4.3. Vybudovanie detského ihriska	* Vybudovanie detského ihriska	Obec	2008 - 2009	1,2 mil. Sk
4.4. Úprava potokov a kultivácia brehov	* Kultivácia brehov potoka	Obec	2008 - 2013	6 mil. Sk
4.6. Cintorín	* Rozšírenie kapacity cintorína, vybudovanie chodníkov, parkovacej plochy, osvetlenia,	Obec	2008 - 2013	400 tis. Sk

	realizácia priestorových úprav, výsadba zelene			
5. ENVIRONMENTÁLNA INFRAŠTRUKTÚRA – VODOVOD A ODPADOVÉ HOSPODÁRSTVO OBCE				
5.1. Zriadenie centrálneho kompostoviska pre obec	* Riešenie úlohy na základe platnej legislatívy Slovenskej republiky a Európskeho spoločenstva. * Štúdia o odpadovom hospodárstve obce v súlade s platnou legislatívou Slovenskej republiky a Európskeho spoločenstva. * Zriadenie centrálneho kompostoviska.	Obec VÚC MŽP SR	2008 - 2009	1,5 mil. Sk
5.2. Vybudovanie kanalizácie	* Vybudovanie kanalizačnej siete	Obec MŽP	2009 - 2016	12 mil. Sk
6. DOPRAVNÁ INFRAŠTRUKTÚRA OBCE				
6.1. Rekonštrukcia a obnova miestnych komunikácií	* Rekonštrukcia miestnych komunikácií (podľa vybraných priorít a finančných zdrojov, ktoré budú k dispozícii)	Obec	2008 - 2014	10 mil. Sk
6.2. Výstavba a rekonštrukcia chodníkov	* Výstavba chodníkov v obci, rekonštrukcia chodníkov v obci v súčinnosti s výstavbou a rekonštrukciou zvršku hlavného cestného telesa.	Obec	2008 - 2014	6 mil. Sk
7. ELEKTRIFIKÁCIA OBCE				
7.1. Rozšírenie rozvodnej elektrickej siete súvisiace s realizáciou bytovej výstavby	* Realizácia rozšírenia elektrickej siete v lokalitách predpokladanej výstavby IBV	Obec SSE, a.s.	2008 - 2017	5 mil. Sk
7.2. Alternatívne zdroje energie	* Kampaň na poskytnutie informácií o využití alternatívnych zdrojov energie – najmä vykurovanie biomasou	Obec	2008	Podľa druhu zvolených aktivít
8. SOCIÁLNA OBLASŤ				

8.1 Zvýšiť starostlivosť o dôchodcov a ľudí závislých na opatrovateľskej službe	* Klub dôchodcov	Obec	2009	100 tis. Sk
9. TELEKOMUNIKAČNÉ SIETE, PROPAGÁCIA OBCE A INFORMATIZÁCIA OBČIANSKEJ SPOLOČNOSTI				
9.1. Rekonštrukcia miestneho rozhlasu	* Rekonštrukcia rozhlasu zavedením bezdrôtového systému * Rozšírenie siete do periférnych častí obce do lokalít predpokladanej výstavby IBV	Obec	2008	400 tis. Sk
9.2. Celková rekonštrukcia a rozšírenie telekomunikačných sietí	* Rozšírenie kapacity digitálnej ústredne. * Rozšírenie káblovej telefónnej siete do rozvojových plôch obce.	Obec Telekomunikačné firmy	2008 - 2017	Podľa druhu zvolených aktivít
9.3. Vydávanie obecných novín - občasníka	* Základný zdroj informovania občanov o všetkých oblastiach	Obec	2008 - 2014	Podľa druhu zvolených aktivít
9.4. Zriadenie a prevádzka turisticko-informačnej kancelárie v obci	* Zriadenie a prevádzka turisticko-informačnej kancelárie v obci a infobodu obce a využitím informačných technológií.	Obec	2008 - 2011	500 tis. Sk
9.5. Publikácia o obci Rakovo Propagačné tlačoviny	* Vypracovanie, vydanie a distribúcia publikácie o obci	Obec	2008 - 2011	500 tis. Sk
10. OŽIVENIE ĽUDOVÝCH TRADÍCIÍ A PÔVODNÝCH ĽUDOVÝCH REMESIEL V OBCE				
10.1. Oživenie ľudových tradícií	* Udržanie existujúcich ľudových tradícií. Postupné oživenie ďalších miestnych ľudových tradícií, zvykov - stavenie májov, ľudových veselíc. Podpora remeselnej výroby.	Obec Záujmové združenia Živnostníci Malí a strední podnikatelia	2008 - 2016	Podľa druhu zvolených aktivít
11. PODPORA OBČIANSKEJ SPOLOČNOSTI				
11.1. Posilnenie života	* Podpora života miestnej komunity cez podporu	Obec	2008 - 2017	Podľa druhu

miestnej komunity	činnosti miestnych záujmových a profesných združení. * Podpora organizovania podujatí s cieľom zvýšiť propagáciu činnosti združení.	Záujmové a profesné združenia		zvolených aktivít
11.2. Podpora vytvárania partnerstiev na miestnej, regionálnej, národnej, medzinárodnej úrovni	* Podpora vytvárania partnerstiev na miestnej, regionálnej, národnej, medzinárodnej úrovni s cieľom zvýšenia dostupnosti finančnej podpory spoločenstva v mikroregióne.	Obec Partnerské obce, mestá, organizácie, združenia	2008-2017	Podľa druhu zvolených aktivít
12. ZAMESTNANOSŤ OBYVATEĽOV				
12.1. Podpora zamestnanosti v obci	* Podpora zamestnanosti v obci s dôrazom na zapojenie znevýhodnených skupín do aktívneho života komunity cez možnosť využívanie projektov štrukturálnych fondov EÚ.	Obec Živnostníci Malí a strední podnikatelia	2008 - 2016	Podľa druhu zvolených aktivít

N/ INFORMAČNÉ ZDROJE

Pri tvorbe PHSR obce Rakovo boli použité nasledujúce informačné zdroje:

- ◆ Územný plán obce Rakovo (December 2003)
- ◆ Encyklopédia miest a obcí Slovenska (PS Line, 2005)
- ◆ Štatistický úrad Slovenskej republiky
- ◆ Metodická príručka pre vypracovanie PHSR samosprávneho kraja (MVRR SR, 2004)
- ◆ Príručka na vypracovanie PHSR obce s aplikáciou strategického environmentálneho hodnotenia (December 2006)
- ◆ internet
- ◆ výsledky dotazníkového prieskumu, individuálne rozhovory s občanmi obce