



PROGRAM HOSPODÁRSKEHO ROZVOJA A SOCIÁLNEHO ROZVOJA OBCE MÚTNE

PROGRAMOVACIE OBDOBIE 2017 - 2026

Formulár č. Ú 1 - Hlavička dokumentu PHRSR

Názov:	Program hospodárskeho rozvoja a sociálneho rozvoja obce Mútne 2017 - 2026
Územné vymedzenie :	Žilinský kraj, okres Námestovo, obec Mútne – ŠÚJ 509850
Územný plán obce schválený:	áno
Dátum schválenia PHRSR:	
Dátum platnosti:	2017 - 2026
Verzia	1.0.
Publikovaný verejne:	

Zdroj: vlastné spracovanie



Základné údaje	
Kraj:	Žilinský kraj
Okres:	Námestovo
Región:	Biela Orava
Poloha:	49°27'48"S 19°18'57"V
Nadmorská výška:	836 m n. m.
Rozloha:	64,45 km ² (6 445 ha)
Počet obyvateľov:	2 946 (31. 12. 2016)
Hustota obyvateľstva:	45,71 obyv./km ²
Nacionále	
PSČ	029 63
SÚJ	509850
EČV	NO
Tel. predvoľba	+421-43
Oficiálne adresy	
Adresa:	Obecný úrad Mútne
	Mútne č. 194
	026 63 Mútne
Web:	www.mutne.sk
E-mail:	obec@mutne.sk
Telefón:	043/5597115
Fax:	043/5521420

OBSAH

1 ÚVOD	4
ANALYTICKÁ ČASŤ PROGRAMU HOSPODÁRSKEHO ROZVOJA A SOCIÁLNEHO ROZVOJA OBCE MÚTNE 2017 - 2026	10
2 ZÁKLADNÁ CHARAKTERISTIKA OBCE.....	11
2.1. HISTÓRIA OBCE	11
2.2. PRÍRODNÉ POMERY	13
2.3. TECHNICKÁ INFRAŠTRUKTÚRA.....	16
2.4. DOPRAVA.....	22
2.5. ŽIVOTNÉ PROSTREDIE.....	24
2.6. OBYVATEĽSTVO.....	29
2.7. VZDELANIE A ZAMESTNANOSŤ	37
2.8. BÝVANIE	40
2.9. PODNIKATEĽSKÉ SUBJEKTY A INŠTITÚCIE	42
2.10. ŠKOLSTVO A VZDELANIE	45
2.11. SOCIÁLNA SFÉRA	47
2.12. ZDRAVOTNÍCTVO	48
2.13. ŠPORT	49
2.14. KULTÚRA	49
2.15. UBYTOVACIE ZARIADENIA	51
2.16. STRAVOVACIE A REŠTAVRAČNÉ SLUŽBY	51
2.17. CESTOVNÝ RUCH	51
2.18. REKAPITULÁCIA ROZPOČTU OBCE ZA ROKY 2011 – 2016	52
2.19. SAMOSPRÁVA.....	52
2.21. IDENTIFIKÁCIA HLAVNÝCH VONKAJŠÍCH FAKTOROV ROZVOJA ÚZEMIA A ANALÝZA VPLYVU VONKAJŠIEHO PROSTREDIA NA VÝVOJ SITUÁCIE V ÚZEMÍ	53
2.21. EX-POST HODNOTENIE PREDCHÁDZAJÚCEHO PHSR.....	54
3 SWOT ANALÝZY	54
3.1 HOSPODÁRSTVO A VEDECKO-TECHNICKÝ ROZVOJ	56
3.2 DOPRAVA A KOMUNIKÁCIE	57
3.3 TECHNICKÁ INFRAŠTRUKTÚRA	58
3.4 ODPADOVÉ HOSPODÁRSTVO	59
3.5 ŽIVOTNÉ PROSTREDIE.....	59
3.6 SOCIÁLNA OBLASŤ A ZDRAVOTNÍCTVO.....	60
3.7 ŠKOLSTVO A ŠPORT	61
3.8 KULTÚRA.....	63
3.9 PROPAGÁCIA A CESTOVNÝ RUCH	63
3.10 ADMINISTRATÍVA A BEZPEČNOSŤ	64
3.11 INFORMATIZÁCIA OBCE	65
3.12 PROBLÉMOVÁ ANALÝZA – HLAVNÉ ODVETVOVÉ DISPARITY A VYMEDZENIE CIEĽOVÝCH SKUPÍN SO SÚSTREDENOU PODPOROU OBCE MÚTNE.	66



STRATEGICKÁ ČASŤ PROGRAMU HOSPODÁRSKEHO ROZVOJA A SOCIÁLNEHO ROZVOJA OBCE MÚTNE 2017 - 2026	73
4 VÍZIA A POSLANIE OBCE MÚTNE.....	73
5 FORMULÁCIA A NÁVRH STRATÉGIE	76
PROGRAMOVÁ ČASŤ PROGRAMU HOSPODÁRSKEHO ROZVOJA A SOCIÁLNEHO ROZVOJA OBCE MÚTNE 2017 - 2026	83
5.1 PROGRAM 1. HOSPODÁRSTVO A VEDECKO-TECHNICKÝ ROZVOJ	84
5.2 PROGRAM 2. DOPRAVA A KOMUNIKÁCIE	84
5.3 PROGRAM 3. TECHNICKÁ INFRAŠTRUKTÚRA.....	85
5.4 PROGRAM 4. ODPADOVÉ HOSPODÁRSTVO	85
5.5 PROGRAM 5. ŽIVOTNÉ PROSTREDIE	86
5.6 PROGRAM 6. SOCIÁLNE SLUŽBY A ZDRAVOTNÍCTVO.....	87
5.7 PROGRAM 7. VZDELÁVANIE A ŠPORT	87
5.8 PROGRAM 8. KULTÚRA.....	88
5.9 PROGRAM 9. PROPAGÁCIA A CESTOVNÝ RUCH.....	89
5.10 PROGRAM 10. ADMINISTRATÍVA A BEZPEČNOSŤ	89
5.11 PROGRAM 11. INFORMATIZÁCIA OBCE	90
6 MERATEĽNÉ INDIKÁTORY	90
6.1 PROGRAM 1. HOSPODÁRSTVO A VEDECKO-TECHNICKÝ ROZVOJ	91
6.2 PROGRAM 2. DOPRAVA A KOMUNIKÁCIE	91
6.3 PROGRAM 3. TECHNICKÁ INFRAŠTRUKTÚRA.....	92
6.4 PROGRAM 4. ODPADOVÉ HOSPODÁRSTVO	92
6.5 PROGRAM 5. ŽIVOTNÉ PROSTREDIE	93
6.6 PROGRAM 6. SOCIÁLNE SLUŽBY A ZDRAVOTNÍCTVO.....	93
6.7 PROGRAM 7. VZDELÁVANIE A ŠPORT	94
6.8 PROGRAM 8. KULTÚRA.....	94
6.9 PROGRAM 9. PROPAGÁCIA A CESTOVNÝ RUCH.....	95
6.10 PROGRAM 10. ADMINISTRATÍVA A BEZPEČNOSŤ	96
REALIZAČNÁ ČASŤ PROGRAMU HOSPODÁRSKEHO ROZVOJA A SOCIÁLNEHO ROZVOJA OBCE MÚTNE 2017 - 2026	98
7 INŠTITUCIONÁLNE A ORGANIZAČNÉ ZABEZPEČENIE REALIZÁCIE PHRSR OBCE MÚTNE	99
7.1 SYSTÉM MONITOROVANIA A HODNOTENIA PLNENIA PHRSR	100
7.2 KOMUNIKAČNÝ PLÁN.....	102
8 AKČNÝ PLÁN	103
8.1 PROGRAM 1. HOSPODÁRSTVO A VEDECKO-TECHNICKÝ ROZVOJ	103
8.2 PROGRAM 2. DOPRAVA A KOMUNIKÁCIE	104
8.3 PROGRAM 3. TECHNICKÁ INFRAŠTRUKTÚRA	106
8.4 PROGRAM 4. ODPADOVÉ HOSPODÁRSTVO	107
8.5 PROGRAM 5. ŽIVOTNÉ PROSTREDIE	108
8.6 PROGRAM 6. SOCIÁLNE SLUŽBY A ZDRAVOTNÍCTVO	110
8.7 PROGRAM 7. VZDELÁVANIE A ŠPORT	110
8.8 PROGRAM 8. KULTÚRA.....	112
8.9 PROGRAM 9. PROPAGÁCIA A CESTOVNÝ RUCH	113
8.10 PROGRAM 10. ADMINISTRATÍVA A BEZPEČNOSŤ	114
8.11 PROGRAM 11. INFORMATIZÁCIA OBCE.....	115
FINANČNÁ ČASŤ PROGRAMU HOSPODÁRSKEHO ROZVOJA A SOCIÁLNEHO ROZVOJA OBCE MÚTNE 2017 - 2026	117
9 FINANČNÝ PLÁN PROGRAMU	118
9.1 PROGRAM 1. HOSPODÁRSTVO A VEDECKO-TECHNICKÝ ROZVOJ	118
9.2 PROGRAM 2. DOPRAVA A KOMUNIKÁCIE	120
9.3 PROGRAM 3. TECHNICKÁ INFRAŠTRUKTÚRA	121
9.4 PROGRAM 4. ODPADOVÉ HOSPODÁRSTVO	122
9.5 PROGRAM 5. ŽIVOTNÉ PROSTREDIE	124
9.6 PROGRAM 6. SOCIÁLNE SLUŽBY A ZDRAVOTNÍCTVO	125
9.7 PROGRAM 7. VZDELÁVANIE A ŠPORT	127
9.8 PROGRAM 8. KULTÚRA.....	128
9.9 PROGRAM 9. PROPAGÁCIA A CESTOVNÝ RUCH	129
9.10 PROGRAM 10. ADMINISTRATÍVA A BEZPEČNOSŤ	130
9.11 PROGRAM 11. INFORMATIZÁCIA OBCE.....	131
10 ZÁVER.....	137
11 POUŽITÁ LITERATÚRA.....	138



1 ÚVOD

Dokument „Program hospodárskeho rozvoja a sociálneho rozvoja obce Mútne s výhľadom do roku 2026 (PHRSR) je strednodobý strategický dokument, ktorý na základe analýzy hospodárskeho a sociálneho rozvoja obce stanovuje jeho strategické ciele a priority rozvoja. Je prostriedkom na napĺňanie vízie ďalšieho smerovania rozvoja obce. Programom hospodárskeho rozvoja a sociálneho rozvoja obce Mútne sa uskutočňuje podpora rozvoja na úrovni miestnej samosprávy s dôrazom na sociálnu, ekonomickú a kultúrnu sféru. Je to program cielených opatrení, navrhnutý pre oživenie sociálneho, ekonomického a kultúrneho rozvoja obce Mútne, ktorý na základe výsledkov ročného hodnotenia bude priebežne aktualizovaný a doplňovaný.

Formulár č. Ú 2 - Zámer spracovania PHRSR

Zámer spracovania PHRSR	
Názov dokumentu	- Program hospodárskeho a sociálneho rozvoja obce Mútne na roky 2017 - 2026
Forma spracovania	- pracovníkmi samosprávy, - s pomocou externých odborníkov (spolupráca),
Riadenie procesu spracovania	- pracovné skupiny boli zložené z vedenia obce, zamestnancov OcÚ, poslancov OZ a komisií, - spracovania PHRSR sa zúčastnili aj RO a PO organizácie v zriaďovateľskej pôsobnosti obce, - súčasťou prieskumu boli aj mimovládne organizácie a podnikateľské subjekty v obci, - zapojenie verejnosti a komunikácia s verejnosťou: zapojenie prostredníctvom dotazníkového prieskumu, informovanie prebiehalo formou www stránky, prostredníctvom zasadnutí OZ.
Obdobie spracovania	- PHRSR bol spracovaný v priebehu roka 2016 - harmonogram spracovania je uvedený v nasledujúcej tabuľke.
Financovanie spracovania	- náklady na vlastné spracovanie boli financované z rozpočtu obce KZ 41.

Zdroj: Weisová, Bernátová: Strategické plánovanie samosprávy, Municipalia 2012

Formulár č. Ú 3 - Harmonogram spracovania PHRSR

Harmonogram spracovania PHRSR												
Termín	I	II	III	IV	V	VI	VII	VIII	IX	X	XI	XII
Úvod												
Analytická časť												
Strategická časť												
Programová časť												
Realizačná časť												
Finančná časť												
Záver												

Zdroj: Weisová, Bernátová: Strategické plánovanie samosprávy, Municipalia 2012

Bol spracovaný na základe zákona Národnej rady SR č. 539/2008 Z. z. o podpore regionálneho rozvoja v znení zákona 309/2014 Z.z., ktorý definuje Program hospodárskeho rozvoja a sociálneho rozvoja obce ako strednodobý programový dokument, obsahujúci analýzu hospodárskeho a sociálneho rozvoja obce, hlavné smery jej vývoja, ustanovenie cieľov, prvoradých potrieb a úloh vo všetkých oblastiach života obce. Súčasťou programu je aj návrh jeho administratívneho a finančného zabezpečenia. Zákon stanovuje aj úlohy, týkajúce sa vypracovávaní, schvaľovania, zabezpečenia plnenia a pravidelného vyhodnocovania predmetného programového dokumentu. Pri spracovaní programu boli rešpektované zásady regionálnej politiky vlády Slovenskej republiky a princípy regionálnej politiky Európskej únie zakotvené najmä v nariadení Rady (ES) č. 1266/1999 (nariadenie o štrukturálnych fondoch).

Formulár č. Ú 7 - Použité participatívne metódy

Metóda	Informovanie verejnosti	Získavanie názorov verejnosti	Zohľadnenie názorov verejnosti
Tlačené materiály			
Verejné informačné tabule	áno		
Informačné formuláre, tabuľky údajov,	áno		
Internetové stránky	áno		



Využitie existujúcich médií			
Zverejňovanie informácií v miestnej tlači	áno	áno	
Stretnutia			
Stretnutia s kľúčovými ľuďmi/skupinami	áno	áno	áno
Návšteva v dotknutom území	áno	áno	áno
Verejné vypočutie	áno	áno	áno
Využitie miestnych ľudí na získavanie názorov	áno	áno	áno
Rozhovory a prieskumy			
Dotazník pre záujmové skupiny	áno	áno	
Dotazník pre širokú verejnosť	áno	áno	
Poradné skupiny			
Miestne poradné skupiny	áno	áno	áno
Riešenie problémov			
Rokovanie bez prítomnosti moderátora/facilitátora	áno	áno	áno

Zdroj: vlastné spracovanie

Program sociálneho, ekonomického a kultúrneho rozvoja obce Mútne je súčasťou sústavy základných dokumentov podpory regionálneho rozvoja v Slovenskej republike. Táto sústava je členená na strategické a programové dokumenty vypracovávané na úrovni štátu, sektorov, samosprávnych krajov, regiónov a obcí a programové dokumenty Európskej únie (pre využitie zdrojov štrukturálnych fondov).

Východiskové podklady

Podpora regionálneho rozvoja sa uskutočňuje v súlade s programovaním na:

Miestnej úrovni

- Program odpadového hospodárstva,
- **Viacročný rozpočet**
- **PHSR**
- **KPSS**
- **Územný plán obce**

Národnej úrovni

- **Partnerská dohoda** určuje stratégiu, priority a podmienky SR na využívanie fondov EÚ tak, aby sa dosiahli priority stratégie Európa 2020. Ide teda o základný národný dokument, ktorý zastrešuje všetky operačné programy SR pre nové programové obdobie. Neformálne vyjednávania k príprave Partnerskej dohody a operačným programom Slovenskej republiky na roky 2014-2020 sa začali 25. januára 2013 stretnutím so zástupcami Európskej komisie. Následne sa uskutočnili aj ďalšie neformálne kolá rokovaní, o ktorých bližšie informácie je možné získať na stránkach Úradu vlády ako Centrálného koordinačného orgánu pre fondy EÚ v podmienkach SR.
- **Pozičný dokument Európskej komisie k Partnerskej dohode a programom SR na roky 2014 - 2020** - pozičný dokument identifikuje z pohľadu Európskej komisie hlavné rozvojové potreby s možnosťou financovania opatrení v rámci fondov Spoločného strategického rámca EÚ v podmienkach SR. Zároveň tento dokument predstavuje základ pre negociácie s Európskou komisiou k Partnerskej dohode a operačným programom SR na roky 2014-2020.
- **Stratégia financovania Európskych štrukturálnych a investičných fondov pre programové obdobie 2014 - 2020**
- **Integrovaný regionálny operačný program „IROP“** - predstavuje programový dokument SR pre programové obdobie 2014 – 2020, ktorého globálnym cieľom je: prispieť k zlepšeniu kvality života a zabezpečiť udržateľné poskytovanie verejných služieb s dopadom na vyvážený a udržateľný územný rozvoj, hospodársku, územnú a sociálnu súdržnosť regiónov, miest a obcí.
- Sektorový operačný program, ktorý je strednodobý dokument vypracovaný pre vopred určené sektory.
- Program hospodárskeho rozvoja a sociálneho rozvoja samosprávneho kraja (PHSR ŽISK), ktorý je strednodobý programový dokument, je v súlade s cieľmi a prvoradými potrebami ustanovenými v národnom pláne a s podkladom na vypracovanie príslušného regionálneho operačného programu. Jeho vypracovanie zabezpečuje samosprávny kraj.
- Koncepcia územného rozvoja Slovenska 2001, aktualizácia 2010,
- Národný program reforiem, máj 2012,
- Návrh základných princípov na prípravu Partnerskej dohody Slovenskej republiky na programové obdobie 2014 – 2020,
- Stratégia rozvoja dopravy SR do roku 2020, 2010,
- Program odpadového hospodárstva na roky 2011 - 2015,
- Stratégia Slovenskej republiky pre integráciu Rómov do roku 2020
- Revidovaný národný akčný plán Dekády začleňovania rómskej populácie 2005 - 2015 na roky 2011 – 2015
- 2. etapa Programu podpory zdravia znevýhodnených komunít na Slovensku na roky 2009 – 2015
- Koncepcia výchovy a vzdelávania rómskych detí a žiakov vrátane rozvoja stredoškolského a vysokoškolského vzdelávania

Nadnárodnej úrovni

Programové dokumenty Európskej únie pre využitie štrukturálnych fondov tvoria:

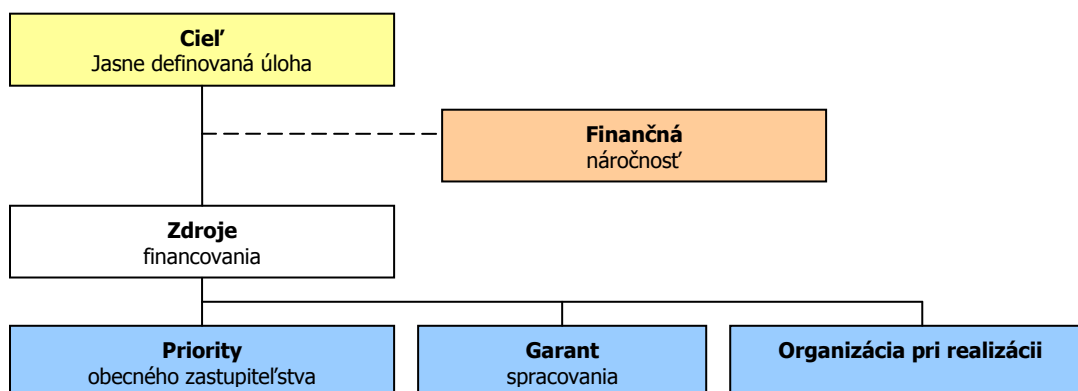


- Stratégia EÚ 2020 - cieľ: konkurencieschopnosť, zamestnanosť a hospodársky rast
- Spoločný strategický rámec EK, marec 2012,
- Nariadenia EK (Všeobecné nariadenie, nariadenie k fondom),
- CENTROPE – Správa o regionálnom rozvoji, 2012,
- CENTROPE – Nástroj na hodnotenie potrieb infraštruktúry – podpora konkurencieschopného regionálneho rozvoja (INAT),
- CENTROPE – Stratégia ľudského kapitálu,
- CENTROPE – Stratégia v oblasti vedomostného regiónu,
- CENTROPE – Stratégia v oblasti priestorovej integrácie a Akčný plán 2013+,
- CENTROPE – Stratégia v oblasti kultúry a cestovného ruchu 2013+,
- Národný (regionálny) rozvojový plán (RDP – Regional Development Plan), ktorý je hlavným dokumentom pre vyjednanie podpory zo Štrukturálnych fondov Európskej únie.
- Rámec podpory spoločenstva (CSF – Community Support Framework), ktorý bude vytvorený na základe Národného rozvojového plánu v spolupráci s Európskou komisiou, je hlavným dokumentom vymedzujúcim poskytnutie podpory zo štrukturálnych fondov Európskej únie.
- Sektorové operačné programy (SOP – Sectoral Operation Programme), ako taktické dokumenty vytvorené na úrovni ministerstiev, ktoré rozpracovávajú problémové celky stratégií majúci plošný (celoštatny) charakter, pre ktoré bude žiadané spolufinancovanie zo zdrojov Európskej únie.
- Regionálne operačné programy (ROP – Regional Operation Programme), ako taktické dokumenty, ktoré budú spracované na úrovni regiónov NUTS II a rozpracovávajú tie problémové celky stratégií, pre ktoré bude žiadané spolufinancovanie zo zdrojov Európskej únie.
- Strategické usmernenia Spoločenstva (SUS) – ROP odráža 1 usmernenie SUS t.j. „urobiť Európu a jej regióny atraktívnejším priestorom pre investície a prácu“, a súčasne 3 usmernenie SUS t.j. „vytvorenie väčšieho množstva a kvalitnejších pracovných miest“

Jednotlivé strategické dokumenty sú vypracovávané vo vzájomnej nadväznosti a postupnosti.

Implementácia

Implementácia Programu hospodárskeho rozvoja a sociálneho rozvoja obce Mútne je zložitý a náročný proces. Za jeho realizáciu so zabezpečením všetkých väzieb na strategické a programové dokumenty SR a EÚ budú zodpovední predstavitelia samosprávy obce Mútne. Návrh spôsobu implementácie bude treba dopĺňať v súlade s organizačnou štruktúrou samosprávneho úradu, jeho kompetenciami v nadväznosti na vývoj v oblasti legislatívy, predovšetkým v oblasti nakladania s finančnými prostriedkami. Pri posudzovaní jednotlivých Projektov sme použili procesnú analýzu, ktorej hlavným cieľom bolo analyzovať proces premeny vstupov pomocou použitia súboru finančných, ľudských a technologických zdrojov.



Finančné zabezpečenie

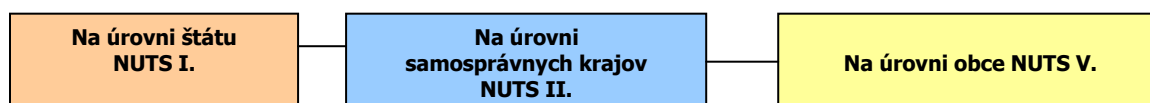
V zmysle zákona č. 539/2008 Z. z. o podpore regionálneho rozvoja v znení zákona 309/2014 Z.z., sa financovanie regionálneho rozvoja realizuje na troch úrovniach: Na mikroregionálnej úrovni je možné rozvojové aktivity financovať jedine združovaním zdrojov nižšej úrovne, čiže obcí. Samosprávy nemajú spoločný zdroj financovania. V súčasnej situácii je možné rozvojové aktivity financovať buď z rozpočtov jednotlivých obcí v prípade individuálnych Projektov alebo združením financií viacerých obcí v prípade spoločných Projektov. V prípade financovania Projektov majúci význam v kontexte priorit celého kraja zohráva významnú úlohu Žilinský samosprávny kraj a financovanie inštitúcií v jeho zriaďovateľskej kompetencii. Ďalšími doplnkovými zdrojmi, ktoré možno definovať na úrovni jednotlivých aktivít sú predovšetkým štrukturálne fondy EÚ. Ich využitie v rámci jednotlivých aktivít je možné stanoviť len indikatívne bez určenia výšky požadovanej podpory s cieľom prispieť ku koordinácii realizácie rozvojových aktivít.



- Pri zostavovaní finančného plánu a zaistovaní finančnej podpory je potrebné zamerať sa na tie opatrenia, ktoré sú nedostatočne podporované zo štátneho rozpočtu, alebo nie sú podporované vôbec.
- Pri zabezpečovaní základných potrieb občanov postupuje samospráva podľa zákona číslo 369/1990 Z.z. O obecnom zriadení a v zmysle zákona č. 138/1991 Zb. O majetku obcí v znení neskorších predpisov.
- Na plnenie svojich úloh má obec okrem finančných prostriedkov poukázaných od štátu v rámci delimitácie k dispozícii nasledovné financie: príjmy z miestnych daní a poplatkov, zdroje Štrukturálnych fondov Európskej únie v rámci programovacieho obdobia 2014 - 2020.

Zdroje a dokumenty

V súlade so snahou Slovenskej republiky o znižovanie rozdielov na úrovni rozvoja jednotlivých regiónov boli východiskom pri príprave Programu hospodárskeho a sociálneho rozvoja obce Mútne nasledovné strategické dokumenty:



Podporné materiály

Pri vypracovaní Programu hospodárskeho rozvoja a sociálneho rozvoja obce Mútne boli použité aj prognostické údaje vypracované Ministerstvom výstavby a regionálneho rozvoja SR. Hlavnou úlohou prognostických údajov je podporiť vypracovanie tohto programu a zabezpečiť tým zvýšenie efektívnosti procesov strategického plánovania a kvality tohto dokumentu. Toto zabezpečenie je dané prepojením Systému strednodobého výhľadu hospodárskeho a sociálneho vývoja a vecnej roviny strategického plánovania.

Obec Mútne má nasledovné možnosti čerpania mimorozpočtových zdrojov na dosahovanie svojich cieľov a priorít v zmysle stanovených tematických cieľov stratégie Európa 2020 a prioritných oblastí Pozičného dokumentu:

Partnerská dohoda (ďalej len „PD“), ako obdoba súčasného Národného strategického referenčného rámca, obsahuje záväzky členského štátu, že pridelené alokácie pre politiku súdržnosti EÚ sa využijú na implementáciu stratégie Európa 2020. Partnerská dohoda obsahuje aj návrh operačných programov.

Operačné programy (ďalej len „OP“) sú hlavným riadiacim nástrojom pre využívanie fondov EÚ. Na zabezpečenie naplnenia cieľov stratégie Európa 2020 vypracovala EK tzv. „kondicionalitu“, t.j. podmienky, ktoré musia členské štáty splniť, jednak sú to podmienky ex ante, ktoré musia byť zavedené pred poskytnutím prostriedkov z fondov, ako aj podmienky ex post, podľa ktorých bude uvoľnenie dodatočných prostriedkov z fondov závisieť na výkonnosti a dosahovaní cieľov stratégie Európa 2020.

Tematické ciele v súlade so stratégiou Európa 2020:

- 1) posilnenie výskumu, technologického rozvoja a inovácií;
- 2) zlepšenie prístupu k informáciám a komunikačným technológiám a zlepšenie ich využívania a kvality;
- 3) zvýšenie konkurencieschopnosti malých a stredných podnikov a poľnohospodárskeho sektora (v prípade EPFRV) a sektora rybného hospodárstva a akvakultúry (v prípade EFNRH);
- 4) podpora prechodu na nízkouhlíkové hospodárstvo vo všetkých sektoroch;
- 5) podpora prispôsobovania sa zmenám klímy, predchádzania a riadenia rizík;
- 6) ochrana životného prostredia a presadzovanie efektívneho využívania zdrojov;
- 7) podpora udržateľnej dopravy a odstraňovanie prekážok v kľúčových sieťových infraštruktúrach;
- 8) podpora zamestnanosti a mobility pracovnej sily;
- 9) podpora sociálneho začlenenia a boj proti chudobe;
- 10) investovanie do vzdelania, zručností a celoživotného vzdelávania;
- 11) zvyšovanie inštitucionálnych kapacít a efektivity verejnej správy.

Pozičný dokument definuje nasledujúce prioritné oblasti:



- podnikateľské prostredie priaznivé pre inovácie
- infraštruktúra pre hospodársky rast a zamestnanosť
- rozvoj ľudského kapitálu a zlepšenie účasti na trhu práce
- trvalo udržateľné a efektívne využívanie prírodných zdrojov
- moderná a profesionálna verejná správa

Priority stanovené v Pozičnom dokumente boli použité ako podklad pre prípravu najdôležitejších strategických dokumentov SR pre čerpanie fondov EÚ: Partnerskej dohody a operačných programov.

Štruktúra operačných programov

P.č.	Operačné programy	Riadiaci orgán	Sprostredkovateľský orgán pod riadiacim orgánom	Tematický cieľ / Investičná priorita	Fond EÚ
1	Výskum a inovácie (VaI)	MŠVVŠ SR		1a, 10	EFRR, ESF
			MH SR	1b, 3	
2	Integrovaná infraštruktúra (II)	MDVRR SR	MF SR	2	KF, EFRR
				7a,b,c,d	
			MV SR	9	EFRR, ESF
3	Ľudské zdroje (ĽZ)	MPSVR SR		8,9,10,	
			MZ SR	9a	
			MŠVVŠ SR	10	
			MDVRR SR	4c	KF, EFRR
4	Kvalita životného prostredia (KŽP)	MŽP SR	MH SR	4,7e	
				4,5,6,	
			MV SR	5b	
			MK SR	6c	ESF, EFRR
5	Integrovaný ROP (IROP)	MPaRV SR	VÚC	5,6,7,9,10	
				5,6,7,9,10,	
6	Efektívna verejná správa (EVS)	MV SR		11	EFRR, ESF
7	Technická pomoc (TP)	ÚV SR		11	EFRR
8	Rozvoj vidieka	MPaRV SR			EPFRV
9	Rybné hospodárstvo	MPaRV SR			EFNRH
10	Európska územná spolupráca	RO budú určené zo strany EK			EFRR
11	Interact, Urban	RO budú určené zo strany EK			EFRR

Uplatnenie integrovaného prístupu

rozmer - 1

Rôzne aspekty života obce – environmentálny, hospodársky, sociálny a kultúrny – sú vzájomne prepojené a úspech v rozvoji samosprávy možno dosiahnuť len prostredníctvom integrovaného prístupu. Opatrenia týkajúce sa fyzickej obnovy sa v PHRSR skombinovali s opatreniami na podporu vzdelávania, hospodárskeho rozvoja, sociálneho začleňovania a ochrany životného prostredia. Predpokladom toho je rozvoj silných partnerstiev medzi miestnymi obyvateľmi, občianskou spoločnosťou, miestnym hospodárstvom a rôznymi úrovňami správy. Takýto prístup je osobitne dôležitý v súčasnosti vzhľadom na vážnosť problémov, pred ktorými momentálne samospráva stojí. Tieto problémy siahajú od konkrétnych demografických zmien cez dôsledky hospodárskej stagnácie v súvislosti s tvorbou pracovných miest a sociálnym pokrokom až po dôsledky zmeny klímy. Reakcia na tieto problémy bude mimoriadne dôležitá na dosiahnutie inteligentnej, udržateľnej a inkluzívnej spoločnosti, ktorá je cieľom stratégie Európa 2020.

rozmer – 2

PHSR obce Mútne integruje všetky dokumenty na miestnej úrovni ako aj ciele a priority národných strategických dokumentov a dokumentov EÚ. PHRSR obce Mútne 2017 - 2026 integruje a nadväzuje na predchádzajúce PHSR, viacročný rozpočet a územný plán obce. PHRSR obce vychádza a integruje strategické dokumenty na národnej úrovni ako Partnerská dohoda, ktorá určuje stratégiu, priority a podmienky SR na využívanie fondov EÚ tak, aby sa dosiahli priority stratégie Európa 2020, Pozičný dokument Európskej komisie k Partnerskej dohode a programom SR na roky 2014-2020, Stratégia financovania Európskych štrukturálnych a investičných fondov pre programové obdobie 2014 – 2020, Integrovaný regionálny operačný program „IROP“. Ďalej integruje a vychádza zo strategických dokumentov EÚ: Stratégia EÚ 2020 - cieľ: konkurencieschopnosť, zamestnanosť a hospodársky rast, Spoločný strategický rámec EK, marec 2012, Nariadenia EK (Všeobecné nariadenie, nariadenie k fondom), CENTROPE – Správa o regionálnom rozvoji, 2012, CENTROPE – Nástroj na hodnotenie potrieb infraštruktúry – podpora konkurencieschopného regionálneho rozvoja (INAT), CENTROPE – Stratégia ľudského kapitálu, CENTROPE – Stratégia v oblasti vedomostného regiónu, CENTROPE – Stratégia v oblasti priestorovej integrácie a Akčný plán 2013+.

rozmer – 3

Integrovaný prístup bol uplatnený pri procese spracovania strategického dokumentu, kde boli zohľadnené predstavy, potreby a požiadavky jednotlivých zainteresovaných skupín ako sú obyvatelia, rozpočtové a príspevkové organizácie zriadené v rámci pôsobnosti obce, mimovládne organizácie, záujmové skupiny obyvateľov, podnikateľské subjekty, obec a jej jednotlivé orgány: poslanci OZ, starosta, komisie. Integrovaný prístup bol uplatnený v prípravnej fáze spracovania PHRSR, prostredníctvom dotazníkového prieskumu pri jednotlivých skupinách. Následne bol integrovaný prístup uplatnený v rámci schvaľovacej fázy PHRSR, kde bol návrh dokumentu zaslaný zainteresovaným skupinám na záverečnú úpravu, doplnenie a odsúhlasenie.

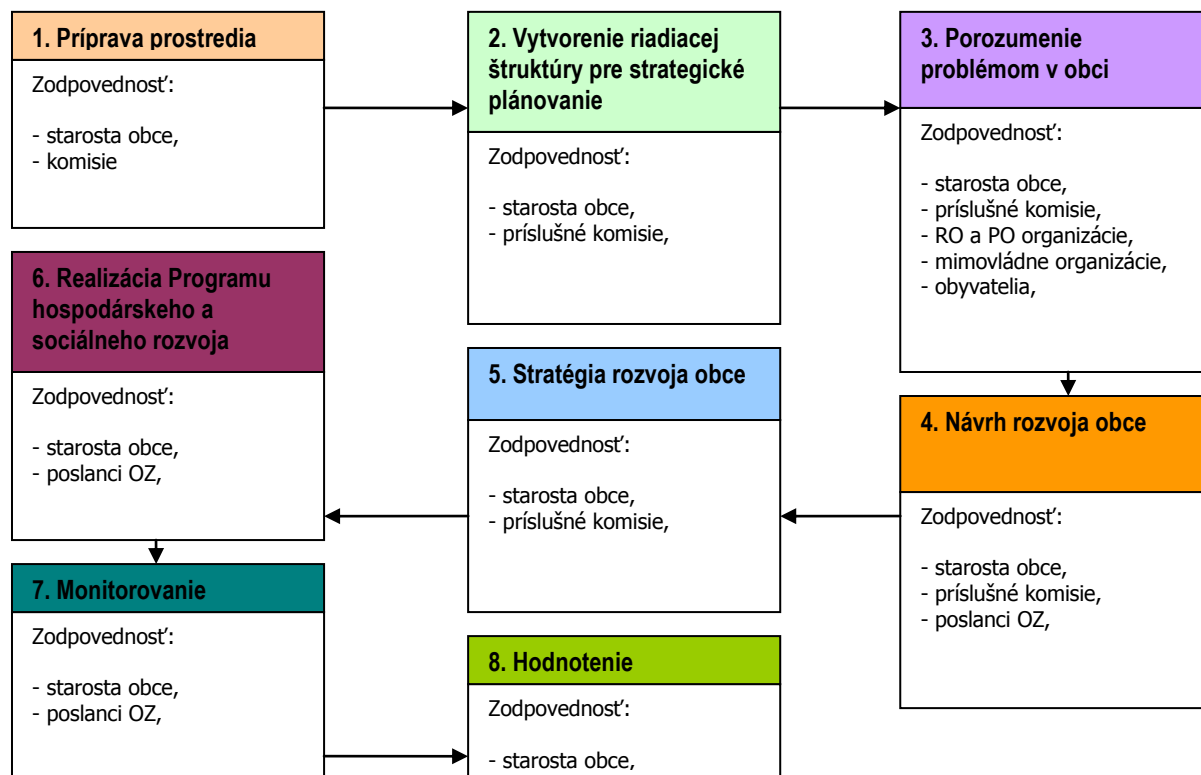


rozmer – 4

Integrovaný prístup bol uplatnený v prípade finančného zabezpečenia jednotlivých priorít a cieľov. Financovanie sa realizuje z viacerých zdrojov – verejných a súkromných. Verejné zdroje uplatňujú integrovaný prístup z hľadiska horizontálneho ako aj vertikálneho. Z horizontálneho hľadiska predstavuje kombinovanie viacerých možných zdrojov EÚ (Operačných programov). Z vertikálneho hľadiska sú integrované zdroje EÚ, úrovne SR, VÚC a nakoniec na najnižšej úrovni miestnej samosprávy.

PHRSR sa skladá z hlavného dokumentu a príloh, ktoré sú jeho neoddeliteľnou súčasťou.

Fázy strategického plánovania a definovanie zodpovednosti



1	<p>Vyvolanie dopytu v obci Mútne. Sformovanie prvej pracovnej skupiny. Určenie, koho je treba do prípravy PHRSR zapojiť. Spôsob oslovenia a prizvania ďalších účastníkov – dotazníkový prieskum. Príprava informačnej stratégie. Zapojenie všetkých účastníkov procesu.</p>
2	<p>Vytvorenie organizačnej a riadiacej štruktúry pre spracovanie PHRSR. Stanovenie pravidiel rokovania riadiacej štruktúry. Predstavenie cieľov, záujmov a potrieb všetkých účastníkov.</p>
3	<p>Vytvorenie a zverejnenie mechanizmov pre aktívnu spoluúčasť verejnosti. Uskutočnenie analýzy potrieb a zhodnotenie existujúcich zdrojov. Zhodnotenie silných a slabých stránok obce. Vymenovanie príležitostí a rizík a naznačenie trendov pre rozvoj obce v jednotlivých oblastiach.</p>
4	<p>hlavné hodnoty, ktoré tvoria jej základ a ktoré určujú pri spracovaní PHRSR smer, ktorým sa budú jednotlivé oblasti uberať, cieľ, ktorý má byť dosiahnutý a priority rozvoja, prekážky, ktoré bude nutné prekonať pri rozvoji, regionálne aj nadregionálne zdroje, ktoré je možné využiť na rozvoj. Plán postupných krokov a úloh na dosiahnutie stanovených cieľov a priorít.</p>
5	<p>Systém sledovania realizácie PHRSR. Spracovanie konečnej verzie PHRSR. Predloženie textu PHRSR na pripomienkovanie verejnosti. Schválenie PHRSR zastupiteľstvom. Uskutočňovanie plánu.</p>
6	<p>Ročné vyhodnocovanie plánu. Informovanie verejnosti o uskutočňovaní PHRSR. Pribežné vyhladávanie a zapájanie nových partnerov. Nástroje umožňujúce uskutočniť zmeny v pôvodnom PHRSR.</p>

Zdroj: Woleková, Mežianová, 2004, s.14 – 17.



Analytická časť Programu hospodárskeho rozvoja a sociálneho rozvoja obce Mútne 2017 - 2026



2 ZÁKLADNÁ CHARAKTERISTIKA OBCE

Z hľadiska administratívneho členenia je obec Mútne súčasťou okresu Námestovo a Vyššieho územného celku Žilina.

Základná charakteristika obce Mútne

Kód obce	509850
Názov okresu	Námestovo
Názov kraja	Žilinský
Štatút obce	Obec
PSČ	029 63
Telefónne smerové číslo	+421-43
Prvá písomná zmienka o obci - meste - rok	1659
Nadmorská výška obce - mesta v m	836 m n. m.
Celková výmera územia obce [km ²]	64,45 km ² (6 445 ha)
Hustota obyvateľstva na km ²	45,71 obyv./km ²
Kód obce	509850
Zdroj: ŠÚ SR	

Nadmorská výška obce je 836 m.n.m. a radí sa k vyššie položeným obciam. Celková výmera územia presahuje 64,45 km². Z hľadiska hustoty osídlenia patrí obec k menej husto zaľudneným obciam z hľadiska plochy katastra. Intravilán obce je pomerne husto osídlený. Vyššiu hustotu vykazuje centrálna časť obce.

Ako už bolo spomínané Mútne patrí do okresu Námestovo, ktoré je zaradené medzi ťažiská osídlenia „tretej úrovne do druhej skupiny“ – tvrdošínsko – námestovské ťažisko osídlenia. Tvrdošínsko-námestovské ťažisko miestneho významu zasahuje do okresov Tvrdošín a Námestovo. Zahŕňa tieto sídelné centrá spolu s ich suburbánnymi pásmami: Tvrdošín, Trstená a Námestovo. Okolo sídelných centier sa nachádzajú suburbánne pásma predstavujúce územia okolo sídelných centier, v ktorých sa predpokladá intenzívnejší rozvoj bytovej výstavby a technickej infraštruktúry ako v okrajových častiach kraja. Mútne patrí do okresu Námestovo, ktoré je zaradené do tretej skupiny centier a v nej do druhej podskupiny centier. Mestá tejto podskupiny sa chápu ako centrá regionálneho významu (ÚPN-O MÚTNE, 2009, s.24).

2.1 HISTÓRIA OBCE

Založenie obce

Gróf Gašpar Illésházy v roku 1647 prikázal Matejovi Benčíkovi z Jasenice, aby pri potoku Mútnik založil dedinu. Sledoval tým zabezpečenie severozápadnej hranice svojho panstva i využitie bohatstva lesov v ľavej časti Pilska, západne od Veselého. Novú dedinu pomenovali Mútne podľa potoka Mútnika. Hovorievali o ňom, že tiekol mútny aj vtedy, keď vo vrchoch nepršalo. Mútne patrilo medzi valaské obce. Mútne v roku 1659 malo 488 obyvateľov, z toho 400 katolíkov a 88 evanjelikov. Podľa zakladacej listiny z roku 1647 dostali obyvatelia Mútneho 16-ročnú lehotu na kľčovanie lesov, vybudovanie usadlostí, zúrodnenie pôdy a pestovanie obilja. V listine sa spomína, že mútňanský chotár je priestranný, neúrodný a skalnatý, kľčované polia častým obsievaním budú čoraz neúrodnejšie, preto zemepán nedovolil obyvateľom Mútneho kľčovať ďalšie lesy. V roku 1715 bývalo v Mutnom sedemdesiat jeden gazdov a chovali 337 kusov hovädzieho dobytku, 26 koní, 40 ošípaných, 61 oviec. Na Turoňovej rali sa starali o 4 včelstvá a na Vranovej o 1 včelstvo. Obci chýbali kvalitné pasienky, preto obmedzovali chov oviec. Osevné plochy bolo na 61 prešporských meríc (1 merica = 62 litrov) ovsa, z lúk zviezli sena na 155 vozov. V obci boli tri múčne mlyny, jedna píla, jedna kováčska dielňa a tri tkáčske stavy. Obyvatelia Mútneho sa popri poľnohospodárstve zaoberali predajom ľanu, nití, ľanového semena a plátna. S ľanom a nitami obchodovali aj štyria šoltýsi, ktorí dva razy do roka odchádzali za obchodom mimo Oravskej župy. Dedinka Mútne vysoko v horách, ďaleko od hlavnej cesty, bola neraz ušetrená od pustošenia a násilností v nepokojnom 17. storočí, naplnenom povstaniami, náboženskými vojnami, lúpežnými prepadmi zbojníkov i vojakov. Významným medzníkom v dejinách obce bol rok 1787. Náboženský fond zriadil v Mutnom farnosť. Už v nasledujúcom roku dokončili obyvatelia Mútneho výstavbu fary, výstavba kostola trvala tri roky. Prvý kostol bol drevený, zasvätený k úcte Márii Magdalény a stál na mieste terajšieho kostola. V roku 1875 drevený kostol asanovali a postavili murovaný (2.3.2017, http://www.mutne.sk/index.php?option=com_content&view=category&layout=blog&id=78&Itemid=123).

1918-1945

28. októbra 1918 vznikla samostatná Československá republika ako jeden z nástupníckych štátov Rakúsko-uhorskej monarchie. Do obce sa táto správa dostala 30. októbra 1918. Po prežitom utrpení nedokázali všetci obyvatelia hneď pochopiť plný význam tejto udalosti. Prijali to však s veľkými nádejami. Predstavy mal síce každý rôzne, ale v jednom sa zjednotovali - predovšetkým verili v lepšiu budúcnosť. Prvé dni po vyhlásení nového štátu mali aj tu búrlivý priebeh. Do rodnej obce sa vracali vojaci z frontov. Dôležitou zmenou po roku 1918 bolo používanie slovenčiny ako úradného jazyka. K podstatným zmenám v správe obce však nedošlo. Naďalej mala richtára, neskôr starostu, vicerichtára, pokladníka, tútora, doručovateľa, sluho, hrobára. Veľká pohroma postihla obec 21. mája 1921. V priebehu dvoch hodín zhorela fara, kostol, obidve školy a 6 gazdovských domov. S dopravou poštových zásielok bývali problémy hlavne v zimných mesiacoch. Podobne ako v roku 1921 veľké množstvo snehu napadlo aj začiatkom februára 1924. Poštové zásielky do obce neprichádzali celý týždeň a na dva týždne bola prerušená aj



školská dochádzka. V roku 1929 to boli zas veľké mrazy -38 - 42° C, ktoré znemožňovali riadne fungovanie pošty. Silné mrazy trvali tri mesiace. V roku 1931 napadal prvý sneh už 24. septembra a prikryl na poliach celú úrodu. V roku 1935 bol uznesením obecného zastupiteľstva č. 17/35 založený Dobrovoľný hasičský spolok, ktorý tiež prispel svojím dielom k organizovaniu viacerých kultúrnych akcií v obci (2.3.2017, http://www.mutne.sk/index.php?option=com_content&view=category&layout=blog&id=80&Itemid=124).

1945-1989

Pôvodný hospodársky charakter Oravy sa po roku 1945 výrazne menil. Bola to nielen priama industrializácia Oravy, ale aj vplyv susedných priemyselných oblastí Považia a Ostravska, rozvoj dopravy a cestovného ruchu, kolektivizácia a mechanizácia poľnohospodárstva a lesného hospodárstva. Hospodársko-geografické pomery sa však nedotýkali všetkých oblastí rovnako rýchlo a hlboko, čo záviselo od viacerých, hlavne prírodných a morfológických pomerov. Zmeny po roku 1945 neobišli ani obec Mútne. Po prechode frontu bola v obci zriadená milícia, ktorá sa mala starať o poriadok a zabezpečovať strážnu službu. Bola vytvorená z účastníkov SNP a bývalých príslušníkov Slovenskej armády. Riadne autobusové spojenie na trase Mútne - Námestovo-Tvrdošín začalo fungovať v roku 1949. Bolo zabezpečované autobusmi RNK s kapacitou 40-50 cestujúcich. Pozornosť miestneho národného výboru sa v tomto období sústreďovala na výstavbu miestnych komunikácií, rozširovanie obchodnej siete a na riešenie ďalších neodkladných záležitostí (2.3.2017, http://www.mutne.sk/index.php?option=com_content&view=category&layout=blog&id=81&Itemid=125).

1990-súčasnosť

Do nového obdobia svojej histórie vstúpila aj obec Mútne v roku 1989. Celospoločenské zmeny sa premietli aj do zloženia vtedajších orgánov MNV. Demokracia chápaná po svojom sa tu prejavila v plnej nahote. Anonymy, ktoré dávali občania do schránky na kultúrnom dome, často hovorili o ich neslušnosti a nevypelosti. Požiadavky, ktoré vzišli zo spoločných zasadnutí iniciatívnych skupín - Za okrúhlym stolom - boli rôzne. Medzi prvými požiadavkami bola nastolená zmena poslancov. Príčinou ich odvolania bola slabá aktivita a členstvo v KSČ. Niektorí odstúpili sami. Súčasný vývoj obce sa odráža od celkovej politicko-sociálno-kultúrno-duchovnej úrovne nášho štátu. Obec začala budovať kanalizáciu, realizovať výstavbu futbalovej tribúny, športového ihriska s umelou trávou, urobila sa rekonštrukcia kuchynky v kultúrnom dome, ktorý sa teraz otepľuje (2.3.2017, www.mutne.sk)

Vymedzenie územia

Obec Mútne tvorí len jedno katastrálne územie. Na severe susedí s územím Poľskej republiky, na východe má spoločnú hranicu s obcou Oravské Veselé, na juhu susedí s katastrálnym územím obce Beňadovo a „bodovo“ aj s katastrálnym územím obce Krušetnica a západným susedom katastrálneho územia obce Mútne je katastrálne územie obce Novot'. Katastrálna hranica obce je väčšinou vedená hrebeňovitými úsekmi lesných masívov, oddelujúcich osídlené doliny. Vymedzené riešené územie má výmeru 6 445,2ha. Predmetom riešenia teda nebude len koncentrované osídlenie obce, ale aj územie mimo zastavaného územia obce, prírodné poľnohospodárskolesné územie ohraničené hranicou katastrálneho územia obce Mútne vrátane satelitov Mútňanská Píla, Duľov a dvora Agrodružstva (ADM) Mútne (ÚPN-O MÚTNE, 2009, s.11).

Urbanistický pôdorys obce Mútne sa formoval postupne a bez regulácie výstavby obstavaním miestnej komunikácie. Základ urbanistického pôdorysu obce tvorí novodobá urbanistická štruktúra, ktorú predstavuje voľná reťazová zástavba pozdĺž miestnych komunikácií. Zástavba obce sleduje v pomerne kompaktnej formácii hrebeňové partie po oboch stranách potoka Mútnik. Základný pôdorys obce je formovaný do tvaru elipsy, ktorú tvoria dve časti, a to Mútne - centrum a Druhá Strana. Na západnom okraji, pri rieke Mútňanka vznikla osada Mútňanská Píla (cca 250 m od juhozápadného okraja), ktorá má tendenciu zrást s vlastnou obcou a v južnej časti katastra samostatný satelitný urbanistický útvar Mútňanský Duľov. Obec nemá „čitateľne“ formované centrum. Za istý náznak centra môžeme považovať okolie obecného úradu, kostola a základnej školy. Tieto objekty tvoria aj výškové dominanty v urbanistickom priestore obce. Za kompozičnú os je možné považovať potok Mútnik, okolo ktorého po oboch stranách vrcholových partií pahorkov obstavaním miestnej komunikácie v tvare elipsy vznikli dve časti obce Mútne (juhozápadná) a Druhá Strana (severozápadná). Približne v strede „elipsy“ sú obidve strany prepojené miestnou komunikáciou, pri ktorej v údolí Mútnika sa nachádza športový areál. Druhá polovica dvadsiateho storočia výrazne ovplyvnila spôsob života obyvateľov, čo sa prejavilo aj na urbanistickom obraze obce. Tradičným spôsobom stavané zrubové dvoj a trojpriestorové domy boli nahradené izolovanými budovami, najmä rodinných domov nových architektonických foriem. Tieto v súčasnosti predstavujú prevládajúcu formu zástavby. Postupná prestavba obce zásadne zmenila jej pôvodný vidiecky obraz s drevenými zrubovými domami. Novú prevládajúcu výstavbu tvoria murované rodinné domy, čím jednoznačne zanikol jej typický charakter. Zásadná prestavba murovanými domami súčasných architektonických foriem mala za následok stratu pôvodnej identity, pričom sa zachoval vidiecky charakter osídlenia (ÚPN-O MÚTNE, 2009, s.13).



2.2 PRÍRODNÉ POMERY

Geomorfológia

V katastrálnom území sa dá vyčleniť niekoľko geomorfologických jednotiek. Najsevernejšiu časť /spolu s Minčolom a Pilskom/ tvoria Oravské Beskydy. Ich predhorie vytvára Podbeskydská brázda a južnú časť katastrálneho územia zaberá Podbeskydská vrchovina. Najvyšší bod reprezentuje vrch Pilsko (1556,9 m n.m.) a dolná – južná časť katastrálneho územia s nadmorskou výškou cca 755 m n.m. Reliéf katastrálneho územia je pomerne členitý. Rôznorodá členitosť územia v zastavanom území a okolí sa pohybuje 70 – 200. Najnižšie hodnoty (do 10) prevládajú v doline potoka Mútnik a v doline Veselovianky (v strednej a dolnej časti katastra) a na lokalite Trhovec. V horskej krajine (severná časť územia po hrebeňové partie Pilska) nad 250 Hornatý charakter krajiny nemá bizarné dominanty ani vyhliadkové body, ktoré by bolopotrebné zvlášť preferovať pred ostatným územím. Vzhľadom na súvislo zalesnené hrebeňové partie vyhliadkové body, z ktorých je príjemný a ukludňujúcimi pohľad na obec a panorámu sú veľmi obmedzené. Miesta s dobrým výhľadom na okolitú krajinu, zvlášť na horský masív Pilska a obec sa nachádzajú v nižších polohách na nezalesnených pahorkoch po oboch stranách obce Mútne (ÚPN-O MÚTNE, 2009, s.12).

Geologické pomery

Podstatná časť katastra je budovaná flyšovými sedimentmi a ich zvetralinami s prevahou pieskovcov, zlepcov a pod. Aluviálne nivy vodných tokov /Mútnanka s prítokom Bystrý potok, Mútnik, Javorový potok/ zaplňajú aluviálne sedimenty /štrky, piesky, hliny/. Hydrologicky leží územie v povodí rieky Biela Orava, ktorá napája Oravskú priehradu. Hydrologickú os riešeného územia tvorí potok Mútnik so svojimi obojstrannými prítokmi, ktorý sa vlieva do toku Veselianska v Oravskom Veselom. V časti Mútnanská Píla odvodňuje územie rieka Mútnanka so svojimi prítokmi, ktorá preteká okolo poľnohospodárskeho družstva AGRO Mútne a lokality Duľov do rieky Biela Orava, do ktorej sa vlieva pri Breznianskom mlyne. Zdrojom vodnatosti sú výlučne dažďové a snehové zrážky. Povrchový odtok z povodia je veľký, no značne nevyrovnaný. Orografické, geomorfologické a geologické pomery povodia zapríčiňujú dosť vysokú veľkosť odtoku, možnú vodnú eróziu a prudký priebeh povodňových vln (ÚPN-O MÚTNE, 2009, s.12).

Pôdne pomery

Pôdny kryt územia sa diferencuje najmä pod vplyvom klimatických a hydrologicko – substrátovo – geomorfologických procesov. Klimatické pomery, predovšetkým pokles teploty vyduchu a pribúdanie zrážok s nadmorskou výškou členia pôdny kryt zonálne.

Katastrálne územie Mútneho zväčša tvoria flyšové sedimenty. Okrem flyšových hornín a a ich zvetralín vyskytujú sa tu riečne uloženiny, vytvárajúce riečnu nivu v doline potoka Mútnanka. Z pôdných typov sa v riešenom území vyskytujú najmä kambizeme a to typické a pseudoglejové, na riečnej nive fluvizeme typické. Pôdny fond na riešenom území môžeme charakterizovať ako dobrý bez výrazných znakov pôdnej erózie a kontaminácie, nakoľko zdroje spôsobujúce kontamináciu pôdy sa v blízkosti katastrálneho územia nenachádzajú. Dominantným prvkom štruktúry krajiny katastra sú lesné komplexy. Výrazné zastúpenie majú trvalo trávne porasty najmä v centrálnej a severnej časti katastra s vysokým stupňom sukcesného procesu. Charakteristickým prvkom pri sídelnej časti obce je podiel typických úzkoblokových súkromných orných pôd najmä po oboch stranách zastavaného územia, pričom v blízkosti súvislých lesných komplexov sa nachádzajú plochy s vysokým stupňom sukcesného procesu. Ako už bolo spomínané urbanistická koncepcia vychádza z premisy o. i. minimalizovať záber pôdneho fondu, čoho odrazom je aj rozšírenie hraníc zastavaného územia len o nevyhnutne potrebné plochy pre novú zástavbu vyžadované urbanistickou koncepciou naplňujúcou požiadavky zadania (ÚPN-O MÚTNE, 2009, s.62).

Nasledujúca tabuľka prezentuje vývoj štruktúry pôdneho fondu v obci Mútne od roku 2006.

Výmera územia v ha.											
	2006	2007	2008	2009	2010	2011	2012	2013	2014	2015	2016
Celk. výmera úz. obce	6445,2	6445,2	6445,2	6445,2	6445,2	6445,2	6445,2	6445,2	6445,2	6445,2	6445,2
Poľno. pôda - spolu	2005,7	2005,3	2004,9	2004,3	2004,9	2004,1	2003,4	2003,4	2002,5	2002,2	2001,6



- orná pôda	274,8	274,6	263,0	262,8	267,2	267,0	266,8	266,8	266,2	266,0	265,7
- záhrada	10,2	10,1	9,9	9,8	9,8	9,7	9,7	9,7	9,7	9,7	9,7
- trvalý trávny porast	1720,6	1720,6	1732,1	1731,6	1727,9	1727,5	1727,0	1727,0	1726,6	1726,5	1726,3
Nepoľ. pôda - spolu	4439,6	4439,9	4440,3	4441,0	4440,3	4441,1	4441,8	4441,8	4442,7	4443,0	4443,6
- lesný pozemok	4110,7	4110,7	4110,7	4110,7	4110,7	4110,7	4111,0	4111,0	4111,0	4111,2	4111,2
- vodná plocha	24,0	24,0	24,0	24,0	24,0	24,0	24,0	24,0	24,0	24,0	24,0
- zast. pl. a nádvorie	146,7	146,9	147,8	148,1	148,3	148,5	148,7	148,7	149,1	149,2	149,4
- ostatná plocha	158,1	158,3	157,7	158,1	157,3	157,8	158,0	158,0	158,5	158,6	159,0

Zdroj: 20.3.2016, DataCubes, 2016, ŠÚ SR,

Celková výmera katastrálneho územia obce je 6445,2 ha. Poľnohospodárska pôda spolu činila celkovo 2001,6 ha. Nepoľnohospodárska pôda tvorila 4443,6 ha. V sledovanom období nedošlo k výraznejšej zmene výmery jednotlivých pôd (až na zníženie výmery ornej pôdy a záhrad). Najvyššie zastúpenie má lesná pôda - 4111,2 ha.

Hydrologické pomery

Okolie obce Mútne možno z hľadiska typu režimu odtoku charakterizovať ako oblasť stredohorskú so snehovodažďovým typom odtoku, kde väčší prietok (Q_{max}) je spravidla dosahovaný v máji a najnižší prietok (Q_{min}) v januári a vo februári. Celé územie chotára Mútne patrí k čiastkovému povodiu rieky Orava a je odvodňované potokom Mútnik a Mútnanka. Riečnu sieť tvorenú hustým systémom pramenných stružiek, potôčkov a bystrín (Straniansky potok, Javorový potok, Práčka, Randová, Bystrý potok, Zlatný potok, Čierny potok, Mútnanská ráztoka) zaraďujeme k dvom základným povodiám s tokmi IV. rádu (prítoky rieky Oravy) a to k povodiu Veselovianky (91,90 km²) a k povodiu Mútnanky (70,55 km²). Najväčšie povodie tokov V. rádu v sledovanom území má potok Mútnik (27,85 km²) (20.3.2017, http://www.mutne.sk/index.php?option=com_content&view=category&layout=blog&id=89&Itemid=131).

Mútnik

Je to pravostranný prítok Veseliansky, má dĺžku 6,1 km a je tokom V. rádu. Pramení v Podbeskydskej brázde na západnom svahu Vojtašovej (857,2 m n. m.) v nadmorskej výške približne 830 m n. m. na katastrálnom území obce Mútne. Najprv tečie juhovýchodným smerom, priberá krátky pravostranný prítok prameniáci v blízkosti intravilánu obce a oddeľuje vlastnú obec Mútne na pravom brehu od miestnej časti Druhá Strana na ľavom brehu. Následne sa stáča, pokračuje východným smerom, preteká intravilánom obce, kde sprava priberá prítok zo severozápadného svahu Blahutova (920,2 m n. m.), ďalej zo severného svahu Blahutova a tiež prítok zo západného svahu Sochovho vrchu (927,4 m n. m.). Zľava následne priberá vedľajšie rameno Randovej, vetví sa na dve ramená a priberá aj hlavné koryto Randovej. Za obcou výrazne rozširuje svoje koryto, opäť sa na krátkom úseku rozvetvuje a sprava priberá niekoľko krátkych prítokov zo severných svahov Sochovho vrchu, pričom koryto sa výraznejšie vlní. Zľava potom priberá Hlboký potok a dva kratšie prítoky z juhovýchodných svahov Galvanovho vrchu (839,8 m n. m.) a pri obci Oravské Veselé ústi v nadmorskej výške cca 715 m n. m. do Veseliansky (20.3.2017, [https://sk.wikipedia.org/wiki/M%C3%BAtnik_\(pr%C3%ADtok_Veseliansky\)](https://sk.wikipedia.org/wiki/M%C3%BAtnik_(pr%C3%ADtok_Veseliansky))).

Veselianska

Je to ľavostranný prítok Bielej Oravy s dĺžkou 20,5 km. Je tokom IV. rádu, plocha povodia je 91,9 km². Miestne sa označuje aj ako Veselovianka. Pramení v Oravských Beskydách na juhovýchodných svahoch vrchu Pilsko (1 556,9 m n. m.) v nadmorskej výške cca 1 285 m n. m. v lokalite Suchý potok. Od prameňa tečie najprv na krátkom úseku na východ, následne sa stáča, pričom na hornom toku tečie severovýchodným smerom. Od sútoku s pravostranným prítokom z južného svahu Dudovej sa stáča na juhovýchod, obcou Oravské Veselé na strednom toku preteká opäť severovýchodným smerom. Od sútoku s Lopatovým potokom po sútoku s Poperačským potokom pokračuje na juhovýchod a vytvára niekoľko výrazných ohybov koryta. Na dolnom toku už tečie opäť severovýchodným smerom.

Prítoky pravostranné: Hraničný Kriváň, prítok zo severného svahu Dudovej (1 095,4 m n. m.), prítok z južného svahu Dudovej, prítok z juhovýchodného úpätia Hole (1 018,9 m n. m.), dva prítoky z oblasti Solkovej, Mútnik, prítok prameniáci severne od kóty 836,9 m, Lopatov, Rakovec, prítok zo severovýchodného svahu Mrázovej (1 000,1 m n. m.), prítok z juhovýchodného svahu Mrázovej, prítok zo severného svahu Kozubky (930,8 m n. m.), Poperačský potok, prítok z juhovýchodného úpätia Vráť (1 051,1 m n. m.), Pasečný jarok a prítok prameniáci východne od kóty 852,8 m.

Prítoky ľavostranné: krátky prítok zo severného svahu Magury (1 018,2 m n. m.), prítok z juhovýchodného svahu Magury, Magurský Mútnik, Balcerčíkov potok, Grebáčovský potok, prítok z juhozápadného svahu Výsypkovej (929,5 m n. m.), Riečka, krátky prítok (647,4 m n. m.) zo západného svahu Slepčianky (925,1 m n. m.), prítok z juhozápadného svahu Slepčianky a krátky prítok spod kóty 776,2 m (20.3.2017, <https://sk.wikipedia.org/wiki/Veselianska>).

Klimatické pomery

Zemepisná poloha a nadmorská výška ovplyvňujú aj klimatické pomery opisovaného chotára. Katastrálne územie obce zaraďujeme do chladnej oblasti, kde na základe priemernej teploty vzduchu rôznych ročných období, teplotných súm, nástupu charakteristických teplôt a úhrnu zrážok na celé



obdobie možno rozlíšiť okrsok mierne chladný a okrsok chladný horský, zaberajúci najvyššie polohy Pilska. Chladná oblasť je charakterizovaná júlovou teplotou pod 16°C. Okrsok mierne chladný má júlovú teplotu 12-16°C, okrsok chladný 10-12°C. Najdôležitejším činiteľom určujúcim ráz počasia určitej oblasti sú zrážky a teplota vzduchu. Vo vzťahu k teplote oblasti existuje zákonitosť poklesu teplôt úmerne s nadmorskou výškou, pričom na Slovensku klesá priemerná ročná teplota s výškou o 0,56°C na 100 metrov. Najchladnejším mesiacom v Mutnom je január, najteplejším júl. Vegetačné obdobie trvá 140-180 dní, priemerný počet mrazových dní je 150-200 dní, ľadových 45-80 dní. Množstvo zrážok je určované nadmorskou výškou, polohou voči prevládajúcim vetrom a lesnatosťou. Vysoké zrážky (daždivosť) tejto oblasti možno vysvetliť tým, že severozápadné a západné hranice opisovaného územia prebiehajú po hrebeni Oravských Beskýd, vystavenom kolmo na smer prevládajúcich severozápadných vetrov. Od severozápadu prichádzajú, vlhké oceánske vzdušné prúdy, ktoré pri náraze na hrebeň Beskýd sú donútené vystúpiť vyššie a stávajú sa relatívne vlhkejšími až do takej miery, že na hornej Orave spôsobujú výdatné dažde. V nemalej miere zrážky ovplyvňuje lesnatosť chotára (62,8 %). V dôsledku týchto skutočností sa zrážky na hornej Orave i v okolí Mútneho pohybujú neobyčajne vysoko, a to v rozmedzí 800-1 200 mm ročne, na Pilsku až 1 600 mm za rok. Najvyššie zrážky pritom pripadajú na letné mesiace (júl, august) a podstatná časť zrážok spadne vo vegetačnom období (60 %). Osobitne boli sledované zrážky v zrážkomernej stanici Mútne (836 m n. m.), kde priemerný ročný úhrn zrážok za obdobie rokov 1931-1960 bol 907 mm. Priemerný počet dní so snehovou prikrývkou za obdobie 1930/1931 a 1959/1960 bol 118,8, pričom najväčší priemerný počet (29,3 dní) pripadal v sledovanom období na mesiac január, najmenší počet (0,2) na mesiace máj a september. Najveternejšie mesiace v opisovanej oblasti sú január a február, najmenej vetra sa vyskytuje v júli a v auguste. Nebezpečné, najmä z hľadiska ochrany lesa sú vetry nad 5°B (20 m/s) (20.3.2017, http://www.mutne.sk/index.php?option=com_content&view=category&layout=blog&id=89&Itemid=132).

Rastlinstvo a živočíšstvo

Živočíšstvo

Bezstavovce predstavujú významnú a početnú skupinu fauny mútnanskeho chotára. Početnosťou, pestrosťou foriem a životných prejavov bohatá je skupina všadeprítomného hmyzu, najmä hmyzu v blízkosti vôd. Užitočnosťou pre človeka sa vyznačujú mravce, včely a čmele, z ktorých bol na Spálenom grúniku a pri Mútňanskej píle zistený hojný výskyt čmela hájového (*Bombus lucorum*) a eremofilného eurytopného čmeľa skalného (*Pyrobombus lapidarius*). Z rýb sa tu vyskytuje pstruh potočný (*Salmo trutta m. fario*), čerebľa obyčajná (*Phoxinus phoxinus*), hlaváč obyčajný (*Cottus gobio*) a hlaváč pásoplutví (*Cottus poecilopus*), v Mútňanke aj jalec obyčajný (*Leuciscus leuciscus*). Z ďalších druhov pozorovaných tu v minulosti spomenieme lipňa tymiánového (*Thymallus thymallus*). V minulosti bola v tejto oblasti známa aj mihura ukrajinská. Trieda plazov je v mútnanskom chotári reprezentovaná štyrmi druhmi. Jaštery (*Sauria*) sú zastúpené jaštericou obyčajnou (*Lacerta agilis*). Jej blízka príbuzná jašterica živorodá (*Lacerta vivipara*) obýva vlhké prostredie rašelinísk. Medzi jaštere zaradujeme aj fyziologicky zvláštnu skupinu slepúchovitých (*Anguillidae*). V chotári reprezentuje túto čelad' slepúch lámavý (*Anguilla anguilla*). Navonok pripomína hada, a preto ho aj ľudia mylne za hada považujú. Z hadov (*Serpentes*) je v chotári známa vretenica obyčajná (*Vipera berus*) a vyskytuje sa aj čierna forma vretenice (*Vipera berus morpha prester*). Vtáky sú vďaka svojej vysokej mobilite veľmi dynamickou skupinou živočíchov chotára. Prevažná väčšina vtákov opisovaného územia sa tu objavuje a vyskytuje len vo vegetačnom období a na zimu odlieta do "teplých krajín". Spoločenstvá vtákov v zime sú tu preto veľmi chudobné. Zo známejších druhov možno sa v zime v obci stretnúť s vrabcami (*Passer domesticus*), hrdličkou záhradnou, (*Streptopelia decaocto*), strnádkou obyčajnou (*Emberiza citrinella*). Na poliach a v okolí hospodárskych dvorov sa koncentrujú pri vyhľadávaní potravy vrany (*Corvus corone*), havrany (*Corvus frugilegus*), straky (*Pica pica*). Na bodliakoch možno v tomto období pozorovať krdlíky stehlíkov obyčajných (*Carduelis carduelis*), na krovinách a okrajoch polí strakoša veľkého (*Lanius excubitor*). V lese sa možno v zime stretnúť s neposednými sýkorkami (*Parus sp.*), hýľom (*Pyrrhula pyrrhula*), čížikom (*Carduelis spinus*), kôrovníkom (*Certhia familiaris*). Typický pre túto oblasť je krkavec (*Corvus corax*). Zaujímavý je krivonos obyčajný (*Loxia curvirostra*). Z dravcov možno v zime pozorovať myšiaka hôrneho (*Buteo buteo*) a ako zimného host'a aj myšiaka severského (*Buteo lagopus*). Počas tichých zimných dní sa v lese ozýva ťukot d'atl'a veľkého (*Dendrocopos major*) a tesára čierneho (*Dryocopus martius*). Vzácnější je d'ubník trojprstý (*Picoides tridactylus*). Známy je aj varovný hlas sojky (*Garrulus glandarius*) a orešnice perlavej (*Nucifraga caryocatactes*). Ak voda v



Mútňanke úplne nezamrzne, možno tu pozorovať celú zimu vodnára obyčajného (*Cinclus cinclus*) či rybárika (*Alcedo atthis*). Spomenieme ešte jedného z najmenších druhov, orieška obyčajného (*Troglodytes troglodytes*). Na jar oživa príroda spevom sťahovavých vtákov vracajúcich sa zo zimovísk, aby, tu, vo svojom rodisku vychovali potomstvo. Sú známe, a preto ich nebudeme spomínať všetky. Pri vodných tokoch sa vyskytuje okrem vodnára a rybárika aj trasochvost horský (*Motacilla cinerea*), trasochvost biely (*Motacilla alba*), vzácnejší v týchto miestach na Mútňanke je kalužiach malý (*Actitis hypoleucos*). V blízkosti vôd sa zdržiava červenák karmínový (*Carpodacus erythrinus*) a na rašeliniskách a mokrých lúkach je bežný prhl'aviar červenastý (*Saxicola rubetra*). Z cicavcov je verejnosti známa poľovná zver (jeleň, srnec, diviak, líška). Pozornosť si však zasluhujú veľké mäsožravce vyskytujúce sa v lesoch mútňanskeho chotára (medveď; vlk, rys) (24.3.2017, http://www.mutne.sk/index.php?option=com_content&view=category&layout=blog&id=90&Itemid=133).

Rastlinstvo

Vyrúbaním pôvodných zmiešaných lesov, najmä jedľovobukových v stredných polohách a vysadením smrekovej monokultúry sa zmenili rastlinné spoločenstvá. Lesy napriek tomu dnes zaberajú až 62,8 % katastra obce Mútne, pričom rozsiahlejšie lesné komplexy sa nachádzajú v jeho severnej a severozápadnej časti, najmä v komplexe Pilska. Odvodnením zamokrených pôd najmä na alúviu Mútňanky sa narušili podmienky pre existenciu slatinno-rašelinných druhov. Pasením dobytky, hnojením a rôznou ľudskou činnosťou sa menili a menia spoločenstvá rastlín. Veľkoplošným rozoraním plôch, odstránením zelene a medzí sa zmenil charakter značnej časti územia. Na základe vertikálneho členenia môžeme v katastri Mútneho rozlíšiť 4 zonálne stupne:

- podhorský stupeň 710 - 900 m n. m.
- nižší horský stupeň 900 - 1 200 m n. m.
- vyšší horský stupeň 1 200 - 1 400 m n. m.
- subalpínsky stupeň 1 400 - 1 557 m n. m.

Pre jednotlivé zonálne stupne sú charakteristické rôzne rastlinné spoločenstvá so špecifickou floristickou skladbou. Na alúviách Mútňanky, čiastočne Mútника a Javorového potoka ako aj ich prítokov, menej okolo pramenísk, sa zachovali podhorské a horské lužné lesy. Stála prítomnosť pramenistej vody, jej chemické zloženie, zrážky, nepriepustné podložie a ostatné klimatické faktory sa pričínili o vznik charakteristickej vegetácie rašelinných lúk a močiarov. Severnú a severozápadnú časť územia zaberajú smrekové lesy. V nadmorskej výške od 900 (800) - 1 200 m sa vyskytujú jedľové smrečiny, v nadmorskej výške nad 1 200 m pravé horské smrečiny (smrekové lesy čučoriedkové). V chotári Mútneho sa vyskytujú mnohé druhy rastlín, ktoré sú vo svojej existencii ohrozené, zraniteľné resp. vzácne, a preto im treba venovať zvýšenú pozornosť. Z ohrozených, zraniteľných a vzácných druhov (podľa Maglocký a kol., 1983, 1993) sa v katastri obce vyskytuje cca 90 druhov z predmetných skupín. Za najvzácnejší nález z posledného obdobia možno považovať výskyt vrby čučoriedkovej (*Salix myrtilloides*) na Mútňanskej píle. Je to zatiaľ jediný potvrdený výskyt predmetného kriticky ohrozeného druhu na Slovensku. Vzácný je i nález drobnej orchidey trčníčka jednolistého (*Microstylis monophyllos*) na Mútňanskej píle (24.3.2017, http://www.mutne.sk/index.php?option=com_content&view=category&layout=blog&id=90&Itemid=134).

2.3. TECHNICKÁ INFRAŠTRUKTÚRA

Obec je elektrifikovaná. Rozvodná sieť plynu nie je v obci vybudovaná a s jej výstavbou sa ani neuvažuje. Obyvatelia sú napojení na verejný vodovod. Obec má čiastočne vybudovanú splaškovú kanalizáciu. Pokrytie mobilných operátorov je nedostatočné. Občania majú v súčasnosti možnosť pripojenia na Internet prostredníctvom metallickej siete a telekomunikačných operátorov.

Infraštruktúra	jednotka	súčasný stav	budúci stav
Pošta	ano/nie	áno	áno
Káblková televízia	ano/nie	áno	áno
Verejný vodovod	pokrytie v %	áno	áno
Vlastný zdroj pitnej vody	názov/výdatnosť	áno	áno
Verejná kanalizácia dažďová	pokrytie v %	áno	áno



Kanalizačná sieť pripojená na ČOV	pokrytie v %	čistočne	100
Rozvodná sieť plynu	pokrytie v %	áno	áno
	DSL	áno	áno
pripojenie na sieť internet	EDGE/UMTS/	áno	áno
	Wi-Fi	áno	áno
verejný internet	ano/nie	áno	áno
verejný prístupový bod	ano/nie	nie	áno
internetová kaviareň	ano/nie	nie	nie
počet počítačov pre prístup do Internetu	počet		
pokrytie signálom Orange	%	60 %	90 %
pokrytie signálom T-mobile	%	50 %	80 %
verejné studne	počet	nie	áno
pramene pitnej vody	počet/výdatnosť	áno	áno
vodojemy	počet/objem	áno	áno
skládka TKO	ano/nie	nie	nie
separovaný zber	ano/nie	áno	áno
zberný dvor pre separovaný zber	ano/nie	nie	áno
kompostovisko	ano/nie	nie	áno
cintorín	počet	2	2
dom smútku	počet	2	2

Zdroj: OcÚ Mútne, 2016

Zásobovanie pitnou vodou

Obec Mútne patrí medzi obce, kde je zásobovanie pitnou vodou na pomerne vysokej úrovni, resp. zásobovanie je už štandardné, sú vytvorené podmienky pre pripojenie fakticky všetkých potenciálnych odberateľov vody. V obci je oficiálne vybudovaný vodovod. Vodovod plošne pokrýva územie obce. Zásobovanie vodou sa na zakladá prívode vody z miestneho vodného zdroja Randová (spoločný aj pre obec Oravské Veselé). Samotný prívod pre obec je realizovaný mimo zastavaného územia. Na hranici zastavaného územia je vybudovaná akumulácia - vodojemy. Na prívode sú osadené prerušovacie komory. Vzhľadom na značné výškové členenie obce je vodovodná sústava budovaná a prevádzkovaná vo viacerých tlakových pásmach. Dostupné technické parametre vodohospodárskych zariadení sú uvedené v priloženej tabuľke. Pramene Randová v poslednom období vykazujú značné kolísania kapacity, čo má za dôsledok znížené dodávky vody. Na vylúčenie týchto problémov pripravuje obec Mútne zachytenie iných prameňov vo svojom katastri a ich prepojenie na terajšiu vodovodnú sústavu (ÚPN-O MÚTNE, 2009, s.54-55).

Sieť je čiastočne zokruhovaná. Rozvojové zámery uvažujú so zásobovaním pitnou vodou z existujúcich rozvodov pitnej vody DN 100. Spôsob zásobovania jednotlivých rozvojových zámerov pitnou vodou bude upresnený v podrobnejších stupňoch projektovej dokumentácie. V rozvojových zámeroch sa navrhuje naďalej rozvod vody z rúr PVC DN 100. Na vodovodnej sieti budú osadené požiarne hydranty, ktoré budú slúžiť aj ako odkalovacie, alebo odzdušňovacie. Trasy vodovodných potrubí sú navrhnuté, tak ako doteraz prevažne vo verejných komunikáciách a ich výstavba by mala prebiehať súčasne so stavbami a v predstihu pre výstavbou jednotlivých objektov.

Potreba vonkajšej požiarnej vody pre sídlo je riešená zo zásobovacieho potrubia pitnej vody. Použitie dimenzie DN 150 resp. 100. Na trase sú osadené pre potreby požiarnej vody podzemné hydranty. Keďže samotná obec sa nachádza v rozpätí 760 – 840 m n.m. a min. hladina vodojemu Mútne je cca. 855 m n.m., nie je možné zásobovať obec pitnou a požiarňou vodou v jednom tlakovom pásme (podľa príslušnej normy pre navrhovanie vodovodných potrubí (STN 75 5401) je max. dovolený pretlak vo vodovodnej sieti prípustný 0,6 resp. 0,7 MPa), preto pre dolnú časť sídla sú vybudované armatúrne šachty s redukčným ventilom. Vnútnu potrebu požiarnej vody majú objekty zabezpečené podľa platných legislatívnych predpisov formou hasiacich prístrojov a vnútorných požiarňových hydrantov (ÚPN-O MÚTNE, 2009, s.55).

Odvádzanie a zneškodňovanie odpadových vôd

Obec nateraz nie je odkanalizovaná jednou kanalizačnou sústavou. Jednotlivé domy (podľa vybavenia) sú odkanalizované vlastnou domovou kanalizáciou, a odpadové vody sú zaústené do domovej žumpy resp. septiku. Tento spôsob likvidácie odpadových vôd má cca 526 domácností (údaj z r. 2001) (ÚPN-O MÚTNE, 2009, s.56). Obec v súčasnosti buduje splaškovú kanalizačnú sieť.

V obci sa realizuje výstavba stokovej siete s napojením na vlastnú obecnú ČOV. Kanalizačná sústava a ČOV odvedie a ekologicky zlikviduje splaškové vody zo všetkých domácností a objektov OV. Pre



kanalizáciu je veľmi zložitý výškové členenie obce, keď hlavná ulica (okružná) je situovaná na vencovom hrebeni. Tam vedená stoka sleduje terén ktorý má viacej protispádov. Tie budú prekonávané striedaním gravitačných úsekov stoky a tlakových úsekov s podzemnou čerpacou stanicou. Fakticky všetky nové ulice budú prečerpávané do vyššie položenej kombinovanej gravitačnej siete. Odpadové vody z oblastí mimo priameho povodia Mútňanky (Mútňanská Píla) budú na stokovú sieť prečerpávané. Odpadové vody z miestnej časti Mútňanský Dul'ov budú sústredované v domových žumpách a vyvážené službou na stokovú sieť, alebo budú čistené v malých domových ČOV. Po realizácii uvažovanej ČOV pre obec Beňadovo, situovanej v časti Beňadovský mlyn, po vybudovaní prírodnej stoky budú odpadové vody odvedené do nej. Čistiaca stanica pre Mútne je osadená pri Nižnom konci obce (278 m v katastrálnom území Or. Veselé), medzi tokom Mútnik a cestou do Or. Veselého. Bude na oplotenom území s návrhovou kapacitou 3500 EO. Oproti bilancovanému obyvateľstvu je to ale len zdanlivý deficit. Nábeh pripájania producentov splaškov, dožívania jestvujúcich malých domových ČOV, ako aj skutočnosť, že Mútňanský Dul'ov bude napojený na uvažovanú ČOV Beňadova, umožňujú predpokladať, že nedôjde k nedovolenému preťaženiu čistiarne v návrhovom období - teda do cca 20 rokov (ÚPN-O MÚTNE, 2009, s.56)

Dažďová kanalizácia

Dažďové vody zo striech objektov a spevnených plôch nehnuteľností (ak to dovoľí geológia) môžu byť odvádzané do podlažia. V prípade, že geológia neumožní túto alternatívu, dažďové vody sa zaústia do uličnej dažďovej kanalizácie resp. cestného rigolu, ktoré vyústia do príslušného recipientu pomocou výústneho objektu. V tomto prípade však treba rešpektovať požiadavky príslušného vodohospodárskeho orgánu. Obdobným problémom je odvádzanie dažďových z komunikácií do povrchových vôd. Aj v tomto prípade však treba rešpektovať požiadavky príslušného vodohospodárskeho orgánu. Limitné hodnoty pre vypúšťanie do povrchových vôd stanovuje nariadenie vlády SR č. 296/2005 Zb.z. (ÚPN-O MÚTNE, 2009, s.56-57).

Ochranné pásma

- ochranné pásmo vodovodov a kanalizácií v zmysle §19 zákona č. 442/2002 Z. z. v znení neskorších predpisov: do priemeru DN 500 **1,5 m** na obidve strany od pôdorysného okraja potrubia, priemeru DN500 a viac **2,5 m** na obidve strany od pôdorysného okraja potrubia (navrhované potrubia)

Elektrická rozvodná sieť

Územie obce je zásobované el. energiou z VN 22 kV vonkajšieho vedenia č. 1303, prichádzajúceho do katastrálneho územia obce z východnej strany od susednej obce Oravské Veselé. Uvedená linka prechádza mimo zastavaného územia a čiastočne zastavaným územím obce (ÚPD Mútne, 2009, s.58).

Sekundárna sieť NN

Distribučné vedenia 22 kV slúžia pre rozdelenie elektrickej energie z nadradenej sústavy. Z tohto VN 22 kV vzdušného vedenia sú zrealizované VN 22 kV vzdušné prípojky, pre zásobovanie elektrickou energiou vonkajších stožiarových trafostaníc obce s prevodom 22 kV/0.4 kV. Trafostanice sú pripojené VN 22 kV vzdušnými prípojkami z distribučnej linky. Jednotlivé trafostanice v obci sú určené pre zásobovanie obce. Pri súčasnej potrebe elektrickej energie na úrovni DTS vykazujú ešte dostatočnú kapacitu. Dôležitú úlohu tu taktiež zohráva kapacita prenosových možností VN a NN vedení (dĺžky a prierezy jednotlivých vedení a stupeň ich zaťaženia). Tieto trafostanice slúžia taktiež pre technicko - komunálnu vybavenosť a ich výkonové zaťaženie je premenlivé v závislosti na sezónnosti odberu a ročnom období. Sekundárne rozvody NN sú prevedené systémom napätí 400/230V. Rozvody sú prevedené vonkajšími vzdušným vedeniami NN a to holými vodičmi s prierezom AlFe na betónových podperných bodoch spolu s rozvodom verejného osvetlenia, ktorý je prevedený vodičom AlFe. Svetidlá sú v prevažnej miere výbojkové, osadené na podperných bodoch spolu s NN rozvodom. Spínanie verejného osvetlenia je centrálné prostredníctvom impulzných káblov cez RVO pri trafostaniciach. Niektoré NN sekundárne vývody zo stožiarových trafostaníc do centier spotreby sú vyvedené prostredníctvom závesných káblov po stožiaroch NN sekundárnej vzdušnej siete.

Súčasný stav v kapacite transformačných staníc nepokrýva predpokladaný nárast spotreby el. energie v celom riešenom území. S prihliadnutím na územnú rozľahlosť navrhovanej IBV vzhľadom na polohu jestvujúcich transformačných staníc bude pre pokrytie nárastu spotreby nutné zvýšiť výkon jestvujúcich transformačných staníc a to T2, T5, T6, T8 a T9 spôsobom výmeny jestvujúcich transformátorov a vybudovať 15 nových staníc, ktoré sú už navrhnuté na základe spolupráce SSE, a.s.



Dolný Kubín a Obce Mútne, pričom tento návrh sa plne rešpektuje a prenáša do návrhu UPN nasledovne: T14 pre pokrytie lokality navrhovaného územia Dolný cintorín – kiosková 400 kVA, T 15 pre pokrytie navrhovanej lokality Nižný koniec – kiosková 250 kVA sú už v tomto čase vybudované. T 16 pre pokrytie navrhovanej lokality Druhá strana(pod cestou) – kiosková 160 kVA, T 17 pre pokrytie navrhovanej lokality Druhá strana(oblúk) – kiosková 250 kVA a T 18 pre pokrytie navrhovanej lokality Ihrisko – kiosková 250 kVA. Ostatné navrhované TS – vid' tabuľka č. 14b. Uvedené nové TS bude možné pripájať z jestvujúceho vedenia linky č. 1303 vonkajším káblovým vedením DISTRI, respektíve VN káblom, uloženým v zemi (AXEKVC(AR)C) s ochranným pásmom 1 m (ÚPN-O MÚTNE, 2009, s.56-59).

Ochranné pásma

- ochranné pásmo vonkajšieho nadzemného elektrického vedenia v zmysle zákona č. 656/2004 Z. z., § 36 vymedzené zvislými rovinami po oboch stranách vedenia vo vodorovnej vzdialenosti meranej kolmo na vedenie od krajného vodiča pri napätí:
 - od 1 kV do 35 kV vrátane: 1. pre vodiče bez izolácie 10 m, v súvislých lesných priesekoch 7 m,
 - pre vodiče so základnou izoláciou 4 m, v súvislých lesných priesekoch 2 m, 3. pre zavesené káblové vedenie 1 m
 - od 35 kV do 110 kV vrátane 15 m
 - od 220 kV do 400 kV vrátane 25 m
- v ochrannom pásme vonkajšieho nadzemného elektrického vedenia a pod elektrickým vedením je zakázané:
 - zriaďovať stavby, konštrukcie a skládky
 - vysádzať a pestovať trvalé porasty s výškou presahujúcou 3 m
 - vysádzať a pestovať trvalé porasty s výškou presahujúcou 3 m vo vzdialenosti 2 m od krajného vodiča vzdušného vedenia s jednoduchou izoláciou
 - uskladňovať ľahko horľavé alebo výbušné látky
 - vykonávať činnosti ohrozujúce bezpečnosť osôb a majetku
 - vykonávať činnosti ohrozujúce elektrické vedenie a bezpečnosť a spoľahlivosť prevádzky sústavy
 - vysádzať a pestovať trvalé porasty s výškou presahujúcou 3 m vo vzdialenosti presahujúcej 5 m od krajného vodiča vzdušného vedenia možno len vtedy, ak je zabezpečené, že tieto porasty pri páde nemôžu poškodiť vodiče vzdušného vedenia
- vlastník pozemku je povinný umožniť prevádzkovateľovi vonkajšieho nadzemného elektrického vedenia prístup a príjazd k vedeniu a na tento účel umožniť prevádzkovateľovi udržiavať voľný pruh pozemkov (bezlesie) v šírke 4 m po oboch stranách vonkajšieho nadzemného elektrického vedenia (táto vzdialenosť sa vymedzuje od dotyku kolmice spustenej z vonkajšej strany nadzemného elektrického vedenia na vodorovnú rovinu ukotvenia podporného bodu)
- ochranné pásmo zaveseného káblového vedenia v zmysle zákona č. 656/2004 Z. z., § 36 vymedzené zvislými rovinami po oboch stranách vedenia vo vodorovnej vzdialenosti meranej kolmo na vedenie od krajného vodiča pri napätí od 35 kV do 110 kV vrátane je 2 m
- ochranné pásmo vonkajšieho podzemného elektrického vedenia v zmysle zákona č. 656/2004 Z. z., § 36 vymedzené zvislými rovinami po oboch stranách krajných káblov vedenia vo vodorovnej vzdialenosti meranej kolmo na toto vedenie od krajného kábla:
 - 1 m pri napätí do 110 kV vrátane vedenia riadiacej regulačnej a zabezpečovacej techniky
 - 3 m pri napätí nad 110 kV
- v ochrannom pásme vonkajšieho podzemného elektrického vedenia a nad týmto vedením je zakázané:
 - zriaďovať stavby, konštrukcie, skládky, vysádzať trvalé porasty a používať osobitne ťažné mechanizmy
 - vykonávať bez predchádzajúceho súhlasu prevádzkovateľa elektrického vedenia zemné práce a iné činnosti, ktoré by mohli ohroziť elektrické vedenie, spoľahlivosť a bezpečnosť prevádzky, prípadne sťažiť prístup k elektrickému vedeniu
- ochranné pásmo elektrickej stanice vonkajšieho vyhotovenia v zmysle zákona č. 656/2004 Z. z., § 36:
 - s napätím 110 kV a viac je vymedzené zvislými rovinami, ktoré sú vedené vo vodorovnej vzdialenosti 30 m kolmo na oplotenie alebo na hranicu objektu elektrickej stanice
 - s napätím do 110 kV je vymedzené zvislými rovinami, ktoré sú vedené vo vodorovnej vzdialenosti 10 m kolmo na oplotenie alebo na hranicu objektu elektrickej stanice
 - s vnútorným vyhotovením je vymedzené oplotením alebo obostavanou hranicou objektu elektrickej stanice, pričom musí byť zabezpečený prístup do elektrickej stanice na výmenu technologických zariadení
- v ochrannom pásme elektrickej stanice je zakázané vykonávať činnosti, pri ktorých je ohrozená bezpečnosť osôb, majetku a spoľahlivosť a bezpečnosť prevádzky elektrickej stanice (ÚPD M.,2008).

Zásobovanie plynom

Obec Mútne nemá vybudované miestna plynovody. Územie hornej Oravy bolo posledné veľké územie v republike, kde sa systematicky budoval prívod plynu a vytvárali sa podmienky pre napájanie odberateľov – domácností a občianskej vybavenosti. Sú vybudované miestne siete v Námestove, kde je rozhodujúci odberateľský činiteľ jestvujúci priemysel. Pre obec Mútne sa v dnešných ekonomických podmienkach neuvažuje a budovaním plynárenskej rozvodnej sústavy(ÚPN-O MÚTNE, 2009, s.60).

Zásobovanie teplom

V riešenom území je vzhľadom na prevažný spôsob využívania územia (bývanie) logicky predurčený aj spôsob zásobovania teplom. Územie je z pohľadu zásobovania teplom riešené



kombinovaným spôsobom. Hlavný spôsob zásobovania sú lokálne zdroje tepla na pevné palivo - prevažne na atmosferické spaľovanie drevnej hmoty. Ďalšie najčastejšie využitie zdroja tepla je elektrické vykurovanie (akumulačné). Ďalšími zdrojmi energie sú v zanedbateľnej miere propán (najmä technologické účely – varenie). Väčšina objektov má inštalovaný kombinovaný spôsob vykurovania, najčastejšie v kombinácii zdroja tepla kotol na drevo / elektrické vykurovanie. Uvedené kombinácie sú riešené pre vykurovanie aj pre ohrev TUV.

Najviac bytov v obci Mútne je v súčasnosti vykurovaných prostredníctvom iného typu a ústredného lokálneho kúrenia (421). Tento typ vykurovania je využívaný pri rodinných domoch. Iný typ vykurovanie využíva cca. 133 bytov.

Obývané byty podľa typu kúrenia					
ústredné diaľkové	ústredné lokálne	iný	bez kúrenia		
14	421	133	7		

Zdroj: Štatistický úrad SR, SOBD 2011

V súvislosti s využívaným zdrojom energie je najväčší počet bytov zastúpených pevným palivom – 521 bytov. Elektrickú energiu na vykurovanie využíva 38 bytov.

Obývané byty podľa zdrojov energie					
plyn	elektrina	kvapalné palivo	pevné palivo	iný	žiadny
0	38	1	521	8	8

Zdroj: Štatistický úrad SR, SOBD 2011

Miestny rozhlas

V súčasnosti má obec vybudovaný obecný rozhlas. Reprodukory sú rozmiestnené tak, aby nevznikali zázneje. Vedenie je na oboch koncoch chránené proti podpätiu bleskoistkami. Z hľadiska funkčnosti bude plne vyhovovať aj v ďalšom období až do času, pokiaľ odovzdávanie informácií v obci nebude na báze miestnej výmeny informácií z centra na Obecnom úrade. V súčasnosti neplní svoju funkciu.

Televízia

V obci je príjem televízneho signálu Slovenskej televízie zabezpečovaný televíznym prekrývačom DVB. Signál ku koncesionárom sa dostáva na kvalitnej digitálnej úrovni. Ďalším zdrojom TV signálu je Satelitné vysielanie. V obci je príjem štandardných programov STV1, STV2 , JOJ, JOJ Plus, Waw.

Telekomunikácie

Telefonizácia obce Mútne je zabezpečená z digitálnej ústredne typu RSU. Miestna telefónna sieť je vybudovaná vonkajším telefónnym vedením na drevených päťkovaných stĺpoch, účastnícke prípojky z rozvádzačov UR. Telefónna sieť pokrýva celú obec a bude rozšírená do oblasti novej IBV (ÚPN - Mútne, 2009, s.60). Rozvoj mobilnej telekomunikačnej siete zabezpečujú v súčasnosti 4 operátori a to Orange Slovensko, a.s. Bratislava, spoločnosť T – mobile, 4ka a O2. Tieto spoločnosti majú po území Slovenska rozmiestnené svoje základňové, prenosové a centrálné stanice podľa vlastných navrhnutých koncepcií rozvoja týchto spoločností, za pomoci ktorých zabezpečujú pre svojich užívateľov pokrytie signálom GSM v pásme 900 a 1800 MHz. Územie obce Mútne nie je plošne pokryté signálom GSM prevádzkovateľov tejto mobilnej siete. Do budúcnosti je potrebné so zlepšením pokrytia, nakoľko to predstavuje len cca. 50 až 70 %.

Pošta – V obci sa nachádza prevádzka Slovenskej pošty.

Poštovú službu v Mútnom zabezpečuje prevádzka pošty v centre obce. Nepredpokladá sa zásadná zmena v zabezpečovaní tejto služby, obec bude naďalej patriť pod stredisko poštovej prevádzky Liptovský Mikuláš. Poštové služby tuzemských zásielok budú zabezpečované oblastným spracovateľským centrom v Námestove, zásielky do zahraničia bude vykonávať vycievacia pošta v Dolnom Kubíne. Jestvujúca prevádzka pošty v obci s dvomi priehradkami vyhovuje aj pre navrhované obdobie (ÚPN - Mútne, 2009, s.60).

Ochranné pásma



1. ochranné pásma telekomunikačných vedení, zariadení a objektov verejnej telekomunikačnej siete v zmysle Zákona o elektronických komunikáciách č. 610/2003 Z. z. v znení neskorších predpisov (ÚPD M.,2008).

Verejné osvetlenie

Verejné osvetlenie je vybudované novodobými osvetľovacími zdrojmi, uchytenými na stĺpoch NN siete. Rozvod pre verejné osvetlenie je vybudovaný ako vzdušný. Osvetlenie ciest, komunikácií a verejných priestranstiev je vybudované sodíkovými vývojami, ktoré sú pomocou výložníkov uchytené na podperných bodoch vzdušnej sekundárnej siete NN. Rozvod medzi svietidlami je vodičom AlFe, ktorý slúži ako fáza VO vzdušnej sekundárnej siete nn. Ovládanie VO je centrálné prostredníctvom impulzných káblov z RVO pri transformátorových staniciach. Pre navrhovanú výstavbu je potrebné budovať verejné osvetlenie LED svietidlami, ktoré budú upevnené na bezpäťových osvetľovacích stožiaroch. Rozvod medzi svietidlami bude káblom CYKY 4B x 10 mm², uloženým v zemi. Ovládanie navrhovaného osvetlenia napojiť pomocou impulzného kábla na centrálny impulz VO obce.

Odvádzanie dažďových vôd

S budovaním oddelenej dažďovej kanalizácie sa v nových rozvojových plochách ani v miestnych častiach s navrhovanou splaškovou kanalizáciou neuvažuje. Väčšina dažďových vôd by sa mala zachytávať na súkromných pozemkoch a prípadne využívať na polievanie. Voda zadržaná v území prispeje k zachovaniu potrebnej vlhkosti, nevyhnutnej pre rast sídelnej vegetácie. Za týmto účelom by mal byť stanovený záväzný regulatív minimálneho podielu nespevnených plôch. Odvod dažďovej vody z komunikácií sa navrhuje prostredníctvom vsakovacích jám na okrajoch komunikácií. V prípade potreby zriaďovania väčších spevnených plôch (napr. odstavných a manipulačných plôch) by sa mali preferovať priepustné povrchy vytvorené zo zatrávnovacích tvárnic alebo zámkovej dlažby. Vody z povrchového odtoku z nezastavaných plôch sa budú odvádzať povrchovými rigolmi do vodných tokov. Technické riešenie dažďových rigolov, ako aj výpočet dimenzie a množstva dažďových vôd, bude predmetom riešenia v podrobnejšej dokumentácii.

Civilná ochrana obyvateľstva

V obci v súčasnosti nie sú vybudované nijaké väčšie špeciálne zariadenia v súvislosti s civilnou ochranou. Ukrytie obyvateľov je riešené formou jednoduchých úkrytov budovaných svojpomocne. Väčšia časť objektov v obci je podpivničená, pivničné priestory slúžia pre ukrytie obyvateľstva. V rámci navrhovaných rozvojových plôch určených pre obytnú výstavbu sa ukrytie obyvateľstva bude riešiť v pivničných priestoroch obytných objektov, príp. zariadení občianskej vybavenosti.

Požiarina ochrana

Obec má v súčasnosti fungujúci dobrovoľný hasičský zbor. Hasičský zbor, ktorý plní úlohy súvisiace so zdolávaním požiarov a vykonávaním záchranných prác pri živelných pohromách a iných mimoriadnych udalostiach je alokovaný v aj meste Námestovo. Navrhovaná sieť zberných a obslužných komunikácií v zastavanom území mesta umožní optimálny prístup požiarnej techniky do všetkých jej častí a k jednotlivým objektom. Zásobovanie požiarou vodou v nových lokalitách bude riešené z verejnej vodovodnej siete z požiarnej hydrantov.

Cintoríny

Pochovávanie na území obce sa realizuje len na cintoríne. V obci sa územie akceptuje ako jeden pochovávaci obvod. Nachádzajú sa tu 2 cintoríny. Do priestoru cintorínov sa navrhuje umiestnenie kontajnerov menšieho typu, s ktorým by neboli problémy pri odvoze. V cintorínoch sa odporúča realizovať výsadba estetickej parkovej zelene. Obec neplánuje rozšírenie plochu cintorínov. Plochu cintorínov tvoria ucelené pozemky. V areáloch sa nachádzajú aj domy smútku.

Cintorín Malý sa nachádza v obci Mútne, okres Námestovo, Žilinský kraj. Na cintoríne je pochovaných 414 zosnulých v 267 hroboch. Najstarší záznam pochádza z roku 1884.

Cintorín Veľký sa nachádza v obci Mútne, okres Námestovo, Žilinský kraj. Na cintoríne je pochovaných 1359 zosnulých v 851 hroboch. Najstarší záznam pochádza z roku 1797 (20.3.2017, <http://www.virtualnycintorin.sk/cintorin/258>).



2.4. DOPRAVA

Doprava predstavuje jeden z kľúčových faktorov rozvoja obce Mútne, pričom sama o sebe nie je cieľom, ale prostriedkom hospodárskeho rozvoja a predpokladom k dosiahnutiu sociálnej a regionálnej súdržnosti. Rezort dopravy si v súlade so zásadami trvalo udržateľného rozvoja vytýčil v rámci dopravnej politiky SR globálny cieľ, ktorým je trvalo udržateľná mobilita. Môžeme ju definovať ako dlhodobé zabezpečenie neustále narastajúcich prepravných potrieb spoločnosti (prepravy tovarov a osôb) v požadovanom čase a kvalite, s maximálnou efektívnosťou, pri súčasnom znižovaní negatívnych účinkov dopravy na životné prostredie a zdravie obyvateľov.

Obec Mútne leží cca. 19 km severozápadne od Námestova pod svahmi masívu Pilska, v Podbeskydskej brázde, ktorú tvorí plytká zníženina, s úzkymi chrbtami a širokými dolinami. Pre rozvoj obce z pohľadu možnosti využívania jej územia má stúpajúci význam kvalitné životné prostredie. Katastrálne územie obce, ako i širšie územia sú bez negatívnych vplyvov, preto je jeho priestor vhodný pre rozvoj bývania a rekreačných aktivít. Ako vyplýva z materiálov územnoplánovacej dokumentácie vyššieho stupňa v území sa nachádza len cestná automobilová doprava, ktorá je reprezentovaná v katastrálnom území obce Mútne cestou III/52010, ktorá je napojená na cestu I/78 cez obec Oravské Veselé priamo a cez obec Krušetnica prostredníctvom II/520. Na diaľničnú sieť je obec napojená cestami I/78, I/59 v Oravskom Podzámku a I/18 v Liptovskom Mikuláši. Najbližšia možnosť využitia železničnej dopravy je v meste Tvrdošín trať č. 181 Kral'ovany- Trstená s dostupnosťou cca 35 km a s náväznosťou na trať medzinárodného významu č. 120 Žilina – Bratislava a trať č. 180 Žilina – Košice v Kral'ovanech. Z hľadiska leteckej dopravy pre obec má význam regionálne verejné letisko pre medzinárodnú dopravu situované v k.ú. Dolný Hričov vzdialené cca 120km a dostupné napojením z cesty I/18 v Žiline. Poloha obce na okraji žilinského regiónu a pomerne dobré komunikačné napojenia na relatívne blízke centrá zamestnanosti Námestovo, Tvrdošín a Dolný Kubín a najmä veľmi kvalitné prírodné podmienky pre rozvoj rekreácie, cestovného ruchu a turizmu, môžu byť tými dôležitými aspektmi, ktoré v budúcnosti budú pozitívne ovplyvňovať aj jej komplexný rozvoj s funkciou rekreačného zázemia aj pre uvedené centrá (ÚPN - Mútne, 2009, s.25).

Štátne komunikácie

Ako vyplýva z materiálov územnoplánovacej dokumentácie vyššieho stupňa v predmetnom území sa nachádza len cestná automobilová doprava, ktorá je reprezentovaná v katastrálnom území obce Mútne cestou III/52010, ktorá je napojená na cestu I/78 cez obec Oravské Veselé priamo a cez obec Krušetnica prostredníctvom II/520. Z hľadiska napojenia na nadradené dopravné systémy tieto v predmetnom území reprezentujú: cesta I. triedy I/78 Oravský Podzámok- Oravská Jasenica – Námestovo - Oravská Polhora, cesta I. triedy I/18 Ružomberok - Kral'ovany - Žilina - Bytča, cesta I. triedy I/59 Tvrdošín – Oravský Podzámok - Dolný Kubín - Ružomberok, cesta I. triedy I/61 Bytča – Považská Bystrica, cesta I. triedy I/70 Dolný Kubín - Kral'ovany, diaľnica D1 Žilina – Bratislava, železničná trať č.120 Žilina – Bratislava a železničná trať č.180 Žilina – Košice.

Doprava v obci Mútne je špecifická kostrou základného komunikačného systému, ktorú tvorí cesta III/52010. Táto štátna cesta prepojuje obce Oravské Veselé a Mútne. Na cestu II/520 sa pripája medzi obcami Breza a Krušetnica a na križovatku ciest I/78 a II/520 medzi obcami Oravská Jasenica a Vavrečka. Cesta III/52010 plní funkciu zbernej komunikácie funkčnej triedy B3 / STN 73 6110 /. Návrh dopravy v ÚPN-O rešpektuje koridor trasy cesty III/52010 a navrhuje jej rekonštrukciu v šírkovom usporiadaní mimo zastavaného územia o výhľadovej kategórii C 7,5/70 a zastavanom území o výhľadovej kategórii MZ 8,5 (8,0)/50. Obec Mútne sa rozkladá na vrcholoch zvlnenej pahorkatinnej krajiny a toto osídlenie je sprístupnené miestnymi komunikáciami, ktoré vyúsťujú na štátnu cestu III/52010 - B3 8,5(8,0)/50. V ÚPN-O sa navrhuje prepojenie obcí Mútne – Novot' vo funkčnej triede C3, kategórie MOK 7,00/30 po trase jestvujúcej poľnej cesty, prepojenie umožní využívanie hraničného prechodu s Poľskom (ÚPN - Mútne, 2009, s.49).

Miestne komunikácie

Miestne a účelové komunikácie tvoria doplnujúcu dopravnú sieť v obci. Takmer v celom rozsahu sa pripájajú na hlavnú dopravnú os a svojím charakterom obslužných komunikácií zabezpečujú spolu s upokojenými ulicami prístup takmer ku všetkým jestvujúcim objektom a častiam. Celú cestnú sieť v intraviláne i v extraviláne katastrálneho územia dopĺňajú lesné a poľné cesty spevnené a nespevnené. Komunikácie v rozvojových lokalitách budú pozostávať z nových účelových a obslužných komunikácií a



ostatných miestnych komunikácií upokojených. U jestvujúcich komunikácií obojsmerných je potrebné dodržať minimálnu šírku jazdného pruhu 2,75 m, t.j. celkovú šírku vozovky min. 5,5 m. Novonavrhované miestne obslužné komunikácie budú zrealizované vo funkčnej triede C2, C3 a D1 v kategórii MO a MOU, 6,5/40, MO 4,5/30. U komunikácií, kde priestorové pomery nedovoľujú cestu upraviť na požadovanú šírku pre obojsmerné komunikácie alebo svojím charakterom nevyžadujú rekonštrukciu (ulice na konci zástavby), je nutné preradenie do kategórie upokojených komunikácií funkčnej triedy D1 potrebnej šírky, s patričným dopravným značením s prednosťou chodcov (20 km/hod.) – obytná zóna. V prípade zaslepenia trás je na ich konci nutné dodržať obratiská v zmysle platných noriem V samotnej obci sú miestne komunikácie šírky od 3,0 m do 6,0 m s asfaltovým krytom v kategórii MO 6,5/30. Sú z väčšej časti opravené. V novonavrhovaných lokalitách sú komunikácie riešené v kategórii MO 6,5/40, alebo MO 6,5/30. Upokojené komunikácie sú riešené v kategórii MOU 4,5/30. Miestne komunikácie si vyžadujú rekonštrukciu.

Hromadná doprava

Dopravné spojenie autobusové, je naviazané na mesto Námestovo, odkiaľ sú zabezpečované pravidelné autobusové linky, ktorých prepravcom je SAD Liptovský Mikuláš. Dostupná vzdialenosť Námestovo – Mútne je cca 19 km respektíve 44km po križovatku s cestou I/78. Štátna cesta III/5210 vedie obcou v dĺžke cca 8 680 km. Dopravný závod SAD Liptovský Mikuláš zabezpečuje hromadnú prepravu osôb na linke č. 507419 Námestovo – Mútne a prímestskými linkami 503 420, 507 403, 507 414, 507 416, 507 417, 507 418. V obci autobusové spoje majú 10 zastávok Druhá strana, MŠ, Dolný cintorín, Kosmeľ, Základná škola, Jednota, Janák, Mútňanská pila, RD a Duľov. V zastavanom území obce hustota zastávok SAD (aj keď ide o prímestskú dopravu v rámci obce ju môžeme považovať ako MHD) musí vyhovovať pešej dostupnosti do 5 minút. Z tohoto dôvodu navrhujeme dochádzkovú vzdialenosť k zastávkam 500m. Vzhľadom na to, že územný plán rozvíja bytovú výstavbu na východe časti obce Druhá strana a na západe časť Vyšný koniec navrhujeme doplniť dve nové autobusové zastávky. Okrem toho vo väzbe na Vyšný koniec (lokalita Za hrady) a Druhú stranu (lokalita Vajdovka) sú navrhnuté chatové osady, preto navrhujeme autobusové zastávky v blízkosti napojenia týchto lokalít na miestnu komunikáciu. Autobusové zastávky - prístrešky je potrebné architektonicky dotvoriť, vytvoriť samostatný zastávkový pruh vrátane pešieho napojenia. Umiestnenie zastávok zodpovedá STN 73 6425, avšak dopravné plochy zastávok je potrebné prebudovať v zmysle spomínanej normy (ÚPN - Mútne, 2009, s.53-54).

Železničná doprava

Najbližšia možnosť využitia železničnej dopravy je v meste Tvrdosín trať č.181 Kral'ovany - Trstená dostupnosť cca 65 km s návaznosťou na trať medzinárodného významu č. 120 Žilina – Bratislava a trať č. 180 Žilina – Košice.

Nemotoristická doprava

Pešia doprava ako samostatný druh dopravy sa v riešenom území nenachádza. Pešie chodníky sa nachádzajú v centre obce v náväznosti na kostol, kultúrny dom, obchod chodník je navrhnutý aj pozdĺž komunikácie spájajúcu Druhú stranu s centrom. Tieto je potrebné udržiavať a vytvoriť náväznosť na hlavný peší ťah okolo zbernej komunikácie. Ten navrhujeme po pravej strane hlavnej dopravnej tepny obce štátnej cesty III/52010. Jeho šírka bude závislá od miestnych podmienok. Nástupné plochy autobusových zastávok je potrebné riešiť v náväznosti na pešie chodníky.

Parkovanie

V súčasnosti sú v obci vybudované parkoviská pri Oclú, športovej infraštruktúre, školstve a Kultúrnom dome. Parkovanie je možné aj pozdĺž hlavnej cesty II triedy v blízkosti obchodných jednotiek a občianskej vybavenosti. V budúcnosti je potrebné parkoviská riadne vymedziť a vyznačiť odstavné státi. Statická doprava v sebe zahŕňa nielen umiestnenie vozidla mimo jazdné pruhy komunikácie po dobu návštevy, nákupu (krátkodobé parkovanie, do 2 hod.), či zamestnania (parkovanie dlhodobé, nad 2 hod., v obci zastúpené pomenej vzhľadom na skutočnosť, že hlavný pracovný trh sa nachádza mimo územia obce), ale aj v čase kedy sa vozidlo nepoužíva (odstavenie vozidla). Parkovanie v obci je v súčasnosti organizované v dvoch formách, jednou je parkovanie mimo jazdných pruhov, ale na vozovke, druhou je parkovanie na vyhradených parkovacích plochách (obecný úrad, obchodné jednotky). Odstavenie vozidiel sa zabezpečuje, v prípade individuálnej bytovej zástavby na vlastnom pozemku, buď v jednotlivito stojacich, alebo vstavaných garážach, alebo mimo vlastného pozemku.



Cyklistická doprava.

Vzhľadom na dobré krajinné zázemie má obec Mútne ideálnu polohu pre rekreáciu, turistiku aj cykloturistiku. Prispieva k tomu blízkosť pohoria Oravské Beskydy , konkrétne vrchol Pilsko a Babia Hora, prípadne Podbeskydská vrchovina, ale aj blízkosť vodnej nádrže Orava. Trasy cyklistickej dopravy je možné viesť aj v rámci jazdného priestoru obslužných komunikácií prípadne poľných ciest medzi obcami regiónu Orava. Cyklotrasy sú navrhnuté v súbehu s trasou hlavnej cesty s návaznosťou na novonavrhované cyklistické trasy značené (ÚPN - Mútne, 2009, s.53).

Letecká doprava

Z hľadiska leteckej dopravy pre obec má význam regionálne verejné letisko pre medzinárodnú dopravu situované v k.ú. Dolný Hričov – Žilina, dostupné napojením z cesty I/18 cca 90km.

2.5. ŽIVOTNÉ PROSTREDIE

Katastrálne územie obce Mútne tvorí z hľadiska prírodných hodnôt a ekologickej stability krajiny tri zhruba homogénne pásma. Prvým je kompaktné pásmo lesov na ktoré nadväzuje pásmo ornej pôdy a obytnej zóny obce, inak obklopuje obec poľnohospodárska krajina a vodné plochy rieky Orava a Studený potok. Obec v hierarchii predstavuje najnižší, ale základný prvok ochrany prírody. Potreba naplňať enviromentálne ciele vyplýva aj zo samotnej alokácie obce. Zákon NR SR č. 543/2002 Z.z. o ochrane prírody a krajiny v znení n. predpisov legislatívnou formou zabezpečuje zachovanie rozmanitosti podmienok a foriem života na zemi, vytvorenie podmienok na trvalé udržanie, obnovovanie a racionálne využívanie prírodných zdrojov, záchranu prírodného dedičstva, charakteristického vzhľadu krajiny a udržanie ekologickej stability. Vymedzuje územnú a druhovú ochranu a ochranu drevín.

Ochrana prírody a krajiny

Na území katastra obce Mútne sa nachádza lokalita NATURA 2000.

Názov : Orava

Kód územia : SKUEV0243

Kraj : ŽILINSKÝ KRAJ

Rozloha : 420,69 ha

Správca územia : CHKO Horná Orava

Biotopy, ktoré sú predmetom ochrany

91E0* Lužné vrbovo-topoľové a jelšové lesy

3220 Horské vodné toky a bylinné porasty pozdĺž ich brehov

3260 Nižinné až horské vodné toky s vegetáciou zväzu Ranunculion fluitantis a Callitriche-Batrachion

9110 Kyslílné bukové lesy

9130 Bukové a jedľové kvetnaté lesy

Druhy, ktoré sú predmetom ochrany

hlavátka podunajská Hucho hucho

hlaváč bieloplutvý Cottus gobio

kunka žltobruchá Bombina variegata

mlok karpatský Triturus montandoni

vudra riečna Lutra lutra

podkovár malý Rhinolophus hipposideros

uchaňa čierna Barbastella barbastellus

netopier obyčajný Myotis myotis

korýtko riečne Unio crassus

kolok vretenovitý Zingel streber

mlynárik východný Leptidea morsei

hrúz fúzatý Gobio uranoscopus

Navrhované menežmentové opatrenia

Protierózne, vodohospodárske, protilávínové, brehoochranné a protideflačné opatrenia

Obnova zdroja potravy (zarybnovanie)

Simulácia inundačných procesov

Revitalizácia tokov, obnova prívodných kanálov, mŕtvych ramien za účelom zavodenia mokradňových biotopov

Opatrenia na zlepšenie kvality vôd



Činnosti, ktoré môžu mať negatívny vplyv na ciele ochrany v chránenom území

Cesty I. až III. triedy
Účelové komunikácie
Mosty, nadjazdy, tunely, nadchody a podchody na cestách I. až III. triedy
Zriadiť rybochovné zariadenie
Výkon rybárskeho práva - lov rýb
Manipulácia s vodnou hladinou
Malé vodné elektrárne
Údržba brehových porastov (oprávnenie správcu toku), nad 1000 m dĺžky
Terénne úpravy, ktorými sa podstatne mení vzhľad prostredia alebo odtokové pomery
Umiestnenie zariadenia na vodnom toku alebo inej vodnej ploche nesúžiacej plavbe alebo správe vodného toku alebo vodného diela
Úpravy tokov, priehrad, rybníkov a ochranných hrádzí

Činnosti, ktoré môžu mať negatívny vplyv na ciele ochrany mimo chráneného územia

Zriadiť rybochovné zariadenie ak predmetom ochrany v CHÚV je príslušný vodný tok
Ťažba pieskov
Úpravy tokov, priehrad, rybníkov a ochranných hrádzí
Ťažobné vrty na geotermálne vody v prípade ich vypúšťania do toku nad územím
Malé vodné elektrárne
Úpravne vody, miestna kanalizačná sieť a čistiarne odpadových vôd
Skládky odpadu
Terénne úpravy, ktorými sa podstatne mení vzhľad prostredia alebo odtokové pomery (www.sopsr.sk, 20.12.2016).

Názov : Rašeliniská Oravských Beskýd

Kód územia : SKUEV0187
Kraj : ŽILINSKÝ KRAJ
Rozloha : 130,94 ha
Správca územia : CHKO Horná Orava
Katastrálne územia : Mútne
Oravská Polhora

Biotopy, ktoré sú predmetom ochrany

6430 Vlhkomilné vysokobylinné lemové spoločenstvá na poriečnych nivách od nížin do alpínskeho stupňa
7110* Aktívne vrchoviská
7120 Degradované vrchoviská schopné prirodzenej obnovy
7140 Prechodné rašeliniská a trasoviská
91D0* Brezové, borovicové a smrekové lesy na rašeliniskách

Druhy, ktoré sú predmetom ochrany

kunka žltobruchá *Bombina variegata*
mlok karpatský *Triturus montandoni*
vrchovka alpínska *Tozzia carpathica*

Navrhované menežmentové opatrenia

Ponechávanie stromov a drevnej hmoty v porastoch (ojedinelo stojacich stromov, skupiny stromov a ležaniny)
Opatrenia na udržanie primeraného vodného režimu (vysokej hladiny podzemnej vody)
Zasypávanie odvodňovacích kanálov
Zachovať alebo cielene obnoviť pôvodné druhové zloženie lesných porastov
Optimalizovať ekologické podmienky v bylinnej etáži (napr. presvetlenie znižovaním zápoja) z dôvodu chránených alebo ohrozených druhov rastlín
Zabezpečenie vhodných pobytových podmienok bioty

Činnosti, ktoré môžu mať negatívny vplyv na ciele ochrany v chránenom území

Manipulácia s vodnou hladinou
Umiestnenie vodného diela
Účelové komunikácie
Jazda na snežných skútroch

Činnosti, ktoré môžu mať negatívny vplyv na ciele ochrany mimo chráneného územia

Skládky odpadu
Melioračné sústavy
Terénne úpravy, ktorými sa podstatne mení vzhľad prostredia alebo odtokové pomery (20.3.2017, <http://www.sopsr.sk/natura/index1.php?p=4&sec=5&kod=SKUEV0187>).

Názov : Pilsko

Kód územia : SKUEV0188
Kraj : ŽILINSKÝ KRAJ
Rozloha : 701,08 ha
Správca územia : CHKO Horná Orava
Katastrálne územia : Mútne
Námestovské Pilsko



Oravské Veselé

Biotopy, ktoré sú predmetom ochrany

4060 Vresoviská a spoločenstvá kríčkov v subalpínskom a alpínskom stupni
4070* Kosodrevina
6230* Kvetnaté vysokohorské a horské psicové porasty na silikátovom substráte
6430 Vlhkomilné vysokobylinné lemové spoločenstvá na poriečnych nivách od nížin do alpínskeho stupňa
7110* Aktívne vrchoviská
8110 Silikátové skalné sutiny v montánnom až alpínskom stupni
8220 Silikátové skalné steny a svahy so štrbinovou vegetáciou
9410 Horské smrekové lesy

Druhy, ktoré sú predmetom ochrany

mlok karpatský *Triturus montandoni*
rys ostrovid *Lynx lynx*
vlk dravý **Canis lupus*
prilbica tuhá moravská *Aconitum firmum* subsp. *moravicum*

Navrhované menežmentové opatrenia

Usmerňovanie návštevnosti územia
Ponechávanie stromov a drevnej hmoty v porastoch (ojedinelo stojacich stromov, skupiny stromov a ležaniny)

Činnosti, ktoré môžu mať negatívny vplyv na ciele ochrany v chránenom území

Hospodársky odber vody
Telekomunikačné stožiare a transformačné stanice
Výkon poľovného práva - lov zveri
Budovanie a vyznačenie turistických chodníkov, náučných chodníkov, bežeckých trás, lyžiarskych trás alebo cyklotrás

Činnosti, ktoré môžu mať negatívny vplyv na ciele ochrany mimo chráneného územia

Úpravy tokov, priehrad, rybníkov a ochranných hrádí
Terénne úpravy, ktorými sa podstatne mení vzhľad prostredia alebo odtokové pomery (20.3.2017, <http://www.sopsr.sk/natura/index1.php?p=4&sec=5&kod=SKUEV0188>).

Názov : Rašeliniská Bielej Oravy

Kód územia : SKUEV0191
Kraj : ŽILINSKÝ KRAJ
Rozloha : 39,17 ha
Správca územia : CHKO Horná Orava
Katastrálne územia : Beňadovo
Breza
Klin
Mútne

Biotopy, ktoré sú predmetom ochrany
3160 Prírodné dystrofné stojaté vody
7110* Aktívne vrchoviská
7120 Degradované vrchoviská schopné prírodzenej obnovy
7140 Prechodné rašeliniská a trasoviská
7230 Slatiny s vysokým obsahom báz

Druhy, ktoré sú predmetom ochrany

mlok karpatský *Triturus montandoni*
vážka *Leucorrhinia pectoralis*
pimprlík močiarny *Vertigo geyeri*

Navrhované menežmentové opatrenia

Špeciálny manažment poľnohospodárskych plôch z titulu ochrany živočíšnych druhov (chrapkáč, drop a drobné pernaté vtáctvo, alebo cicavce)
Zabezpečenie vhodných pobytových podmienok bioty
Ochrana, údržba a úprava priaznivého stavu súčasných a budovanie nových liahnísk pre obojživelníky
Pestovanie chránených druhov ex situ a posilňovanie populácií druhu v území (dosievanie), resp. transfer druhov
Kosenie a následné odstránenie biomasy 1 x ročne
Opatrenia na udržanie primeraného vodného režimu (vysokej hladiny podzemnej vody)
Zasypávanie odvodňovacích kanálov
Odstraňovanie sukcesných drevín, prípadne bylín a vyhrabávanie stariny
Oplotenie chráneného územia
Usmerňovanie návštevnosti územia

Činnosti, ktoré môžu mať negatívny vplyv na ciele ochrany v chránenom území

Manipulácia s vodnou hladinou
Stožiare elektrických vedení, transformačné stanice



Činnosti, ktoré môžu mať negatívny vplyv na ciele ochrany mimo chráneného územia

Skládky odpadu

Melioračné sústavy

Terénne úpravy, ktorými sa podstatne mení vzhľad prostredia alebo odtokové pomery

Zmeny obytných objektov na priemyselné (20.3.2017, <http://www.sopsr.sk/natura/index1.php?p=4&sec=5&kod=SKUEV0191>).

Starostlivosť o územie

Územným plánovaním sa sústavne a komplexne rieši priestorové usporiadanie a funkčné využívanie územia, určujú sa zásady, navrhuje sa vecná a časová koordinácia činností ovplyvňujúcich životné prostredie, ekologickú stabilitu, kultúrno - historické hodnoty územia, územný rozvoj a tvorbu krajiny v súlade s princípmi trvalo udržateľného rozvoja. Územné plánovanie je v súčasnosti upravené zákonom č. 50/1976 Zb. o územnom plánovaní a stavebnom poriadku v znení neskorších predpisov. Územno - plánovacia dokumentácia je základným nástrojom územného rozvoja a starostlivosti o životné prostredie v obci. Základným nástrojom územného plánovania je územný plán obce. Územný plán obce je výsledok formálneho plánovania a je územnoplánovacím dokumentom v zmysle zákona č.50/1976 Zb. (zákon o územnom plánovaní a stavebnom poriadku v znení neskorších predpisov) a v zmysle vyhlášky č.84/1976 Zb. (o územnoplánovacích podkladoch a územnoplánovacej dokumentácii) v znení neskorších predpisov. V súčasnosti obec Mútne má spracovaný územný plán z roku 2009.

Ochrana ovzdušia

Na ochranu ovzdušia v obci pred potenciálnymi a reálnymi zdrojmi znečistenia slúži zákon 350/2015 Z. z. o ochrane ovzdušia pred znečisťujúcimi látkami v znení neskorších predpisov. Upravuje práva a povinnosti právnických a fyzických osôb pri ochrane ovzdušia pred vnášaním znečisťujúcich látok ľudskou činnosťou a spôsobom obmedzenia následkov znečisťovania. V zákone sú definované znečisťujúce látky, zdroje znečisťovania, povinnosti právnických a fyzických osôb ako aj prevádzkovateľov zdrojov znečistenia ovzdušia, poplatky a pokuty za znečisťovanie ovzdušia. Definované sú veľké zdroje znečistenia ovzdušia ako technologické celky so súhrnným tepelným výkonom 50 MW alebo vyšším. V samotnom sídle sa výroba výrazne znečisťujúca ovzdušie nenachádza. Zdrojom znečistenia je príľahlé okresné mesto Námestovo a v ňom alokovaná priemyselná výroba. Nasledujúca tabuľka prezentuje produkciu chemických zlúčenín v okrese v tonách.

Ochrana ovzdušia sa vykonáva v zmysle zákona č. 137/2010 Z. z. o ovzduší v znení zákona č. 318/2012 Z. z., zákona č. 180/2013 Z. z. a zákona č. 350/2015 Z. z.. Kategorizácia zdrojov znečistenia ovzdušia je v zmysle vyhlášky č. 410/2003 Z.z., ktorou sa dopĺňa vyhláška č. 706/2002 Z.z.

- Veľké zdroje : Technologické celky obsahujúce stacionárne zariadenia na spaľovanie palív so súhrnným tepelným príkonom 50 MW alebo vyšším ako 50 MW a ostatné osobitné závažné technologické celky.
- Stredné zdroje : Technologické celky obsahujúce stacionárne zariadenia na spaľovanie palív so súhrnným tepelným príkonom 0,3 až 50 MW, ostatné závažné technologické celky, ako aj lomy a obdobné plochy s možnosťou zaparenia, horenia alebo úletu znečisťujúcich látok, ak nie sú súčasťou veľkého zdroja znečistenia.
- Malé zdroje : Stacionárne zariadenia - domáce kúreniská a ostatné stacionárne zariadenia na spaľovanie tuhých palív s menovitým tepelným príkonom do 0,3 MW (podľa vyhlášky MŽP SR č. 144/2000 Z.z. o požiadavkách na kvalitu palív, o vedení prevádzkovej evidencie a o druhu, rozsahu a spôsobe poskytovaní údajov orgánu ochrany ovzdušia).

Zdrojom znečistenia je okresné mesto Námestovo, Dolný Kubín a Ružomberok. Nasledujúca tabuľka prezentuje produkciu chemických zlúčenín v okrese v tonách.

Produkcia v t na km ²											
Ok. Námestovo	2005	2006	2007	2008	2009	2010	2011	2012	2013	2014	2015
SR											
Tuhé emisie	1,02	0,88	0,71	0,70	0,69	0,67	0,71	0,72	0,73	0,72	0,73
Oxid siričitý	1,81	1,78	1,43	1,41	1,30	1,41	1,39	1,19	1,08	0,92	1,38
Oxid dusíka	1,14	1,06	0,96	0,94	0,87	0,88	0,88	0,81	0,78	0,75	0,76
Oxid uhoľnatý	3,70	3,94	3,74	3,64	3,00	3,38	3,65	3,60	3,54	3,82	3,83
Ok. Námestovo											
Tuhé emisie	1,81	1,68	1,65	1,66	1,66	1,59	1,73	1,74	1,76	1,71	1,79
Oxid siričitý	0,41	0,41	0,29	0,29	0,25	0,25	0,23	0,23	0,20	0,15	0,16
Oxid dusíka	0,42	0,39	0,38	0,38	0,38	0,37	0,39	0,40	0,40	0,38	0,40
Oxid uhoľnatý	2,56	2,49	2,26	2,28	2,22	2,21	2,29	2,32	2,32	2,18	2,27

Zdroj: DataCubes, 2017, ŠÚSR



Produkcia v t											
Ok. Námestovo	2005	2006	2007	2008	2009	2010	2011	2012	2013	2014	2015
Tuhé emisie	1 251,0	1 162,2	1 140,5	1 147,0	1 150,2	1 098,1	1 192,8	1 199,9	1 218,3	1 179,2	1 233,0
Oxid siričitý	284,0	288,5	198,6	202,0	175,5	172,7	156,2	156,1	139,8	105,4	110,6
Oxid dusíka	289,0	272,9	261,2	263,0	263,1	257,4	272,1	274,5	276,2	263,9	276,1
Oxid uhoľnatý	1 771,0	1 725,0	1 560,7	1 578,0	1 532,8	1 528,2	1 585,6	1 603,5	1 599,4	1 503,2	1 570,3

Zdroj: DataCubes, 2017, ŠÚSR

Líniovým zdrojom znečistenie ovzdušia z automobilovej dopravy sú komunikácie – cesta II. a III triedy prechádzajúca stredom katastra obce. Znečistenie však nie je výrazné, keďže ide o koncovú obec. Na tomto úseku v čase zvýšenej dopravnej záťaže prichádza k zvýšeniu prašnosti a tiež emisií z dopravných prostriedkov. Územie tejto časti Žilinského kraja v tejto oblasti patrí z hľadiska čistoty ovzdušia k menej zaťaženým oblastiam ale nevyžaduje v tomto smere osobitnú ochranu. Vzhľadom ku všeobecne priaznivým klimatickým a mikroklimatickým pomerom, je územím veľmi dobre prevetrávaným, v dôsledku čoho dochádza k pomerne rýchlemu a účinnému rozptylu emitovaných znečisťujúcich látok.

Hlukové pomery z dopravy

V zmysle Nariadenia vlády SR č. 40/2002 Z. z. o ochrane zdravia pred hlukom a vibráciami najvyššie prípustné hodnoty hluku z dopravy vo vonkajších priestoroch v obytnom území ciest I. a II. triedy, zberných mestských komunikácií a hlavných železničných ťahov sú povolené pre deň LA eq,p = 60 dB a v noci LA eq,p = 50 dB. Hlukové zaťaženie je sprievodným javom viacerých aktivít človeka. Hluková hladina 65 dB predstavuje hranicu, od ktorej začína byť negatívne ovplyvňovaný vegetatívny nervový systém.

Keďže Mútne je koncovou obcou v rámci štátnej cestnej siete problém nadmerného hluku nie je potrebné riešiť. Postačujú štandardne používané spôsoby ako je obmedzenie rýchlosti, použitie spomaľovacích prahov alebo zjednosmernenie miestnych komunikácií. Cestný zákon určuje v nezastavanom území pre: štátnu cestu III. triedy ochranné pásmo 20m od osi cesty na obidve strany, miestne komunikácie I. a II. triedy 15m od osi na obidve strany. Ochranné pásma ciest sa v zmysle Vyhlášky č.35/984 Zb. §15, ako aj komentára k STN 736110 v zastavanom území, alebo území určenom na zástavbu nestanovujú (ÚPN - Mútne, 2009, s.54).

Odpadové hospodárstvo

Základným právnym predpisom pri predchádzaní vzniku odpadov a pri nakladaní s odpadmi je zákon NR SR č. 79/2015 Z. z. o odpadoch, ktorý nadobudol účinnosť 1. januára 2016. Jedným zo základných nástrojov stratégie hospodárenia s odpadmi je vypracovanie „Programov odpadového hospodárstva“. Program odpadového hospodárstva Slovenskej republiky vypracováva Ministerstvo životného prostredia a následne samosprávny kraj, obec a pôvodca odpadu. Obsah Programu odpadového hospodárstva je zostavený podľa požiadaviek § 2 až § 5 vyhlášky MŽP SR č. 310/2013 Z.z., ktorou sa vykonávajú niektoré ustanovenia zákona o odpadoch a zároveň zohľadňuje POH SR a POH Žilinského kraja. Ciele a opatrenia POH SR a POH Žilinského kraja, ktoré sa budú realizovať obcou, právnickými a fyzickými osobami sú preto rozpracované v záväznej časti POH obce Mútne. Odpadové hospodárstvo zahŕňa všetky činnosti zamerané na predchádzanie a obmedzovanie vzniku odpadov, znižovanie ich nebezpečnosti pre životné prostredie, ako aj na nakladanie s odpadmi v súlade s platnými zákonmi. Nakladanie s odpadmi je definované ako zber odpadov, preprava odpadov, zhodnocovanie odpadov a zneškodňovanie odpadov vrátane starostlivosti o miesto zneškodňovania.

Štatistické ukazovatele v oblasti nakladania s komunálnym odpadom prezentuje nasledujúca tabuľka.

Relatívne ukazovatele z oblasti nakladania s komunálnym odpadom v regióne											
	2005	2006	2007	2008	2009	2010	2011	2012	2013	2014	2015
Mn. komun. odpadu (kg/obyv.)	285,21	295,95	301,79	313,45	317,31	329,14	311,56	308,86	308,05	317,85	332,14
Mn. zhodn. kom. odp. (kg/obyv.)	4,31	8,14	13,32	21,97	20,64	26,30	33,47	40,95	49,87	66,23	62,41
Mn. znešk. kom. odp. (kg/obyv.)	271,03	275,76	270,19	282,37	286,31	302,13	276,74	267,86	256,95	248,16	265,15
% zhodnoc. kom. odpadu	1,51	2,75	4,41	7,01	6,51	7,99	10,74	13,26	16,19	20,84	18,79
% zhodn. ko. odp. kompost. (%)	47,53	14,94	19,98	54,40	66,40	62,37	57,28	54,89	37,34	18,43	28,43
% zhod. kom. odp. ako druhot. s.	47,71	84,96	79,96	45,48	33,36	29,46	26,63	43,55	35,20	34,19	46,90



Zdroj: DataCubes, 2016, ŠÚSR

Separovaný zber využiteľných zložiek komunálneho odpadu je v súčasnosti organizovaný v rôznych formách, separované zložky budú využité ako druhotné suroviny. Likvidáciu komunálneho odpadu sa odporúča riešiť v súlade so širšími vzťahmi v kraji v návaznosti na zákon o odpadoch. V súčasnosti sa v riešenom území nenachádzajú rozsahom väčšie divoké skládky, je však nutné jednoduchou formou upozorňovať obyvateľov obce na likvidáciu odpadu formou jeho triedenia. V prípade separácie rozšíri aktivity o viaceré komodity.

Pôda

Medzi hlavné negatívne faktory, ktoré ovplyvňujú pôdnu produkciu a jej environmentálne funkcie patria najmä zhutňovanie a acidifikácia pôd, neuvážené rekultivácie pôd, neúmerne meliorácie, nadmerná chemizácia, stále sa zvyšujúca erózia, zosuvy, divoké skládky a emisno – imisná kontaminácia pôd. Kontaminácia pôd prichádza do úvahy pozdĺž cesty II, skládky odpadu, v poľnohospodárstve a v lesnom hospodárstve pri manipulácii s ropnými produktami, hnojivami, pesticídmi. Kontaminácia pôd vplyvom dopravy sa riešila na celoštátnej úrovni zavedením bezolovnatých benzínov a katalyzátorov. Manipuláciu s rizikóvnymi látkami upravujú rôzne predpisy.

Kontaminácia pôdy

Priamy vplyv na pôdy majú aj vertikálne inverzie s koncentráciou znečisťujúcich látok v prízemnej vrstve ovzdušia, ktoré vznikajú vo vlhkých ročných obdobiach v dôsledku výskytu stredne vysokých pohorí. Aj poľnohospodárska výroba môže spôsobovať degradáciu pôd (používaním ťažkých mechanizmov, kultivácia pôd pri nevhodnej vlhkosti pôdy, orba po spádnici, nesprávne oševné postupy, nevhodná a neprimeraná aplikácia chemických prípravkov), ktoré môžu spôsobiť kompakciu a eróziu pôd, acidifikáciu, salinizáciu, sodifikáciu pôd alebo úbytok pôdnej organickej hmoty.

Správa povodí

Právna starostlivosť o vodu je vymedzená v zákone č. 364/2004 Z.z. o vodách a o zmene a doplnení zákona Slovenskej národnej rady č. 372/1990 Zb. o priestupkoch v znení neskorších predpisov (vodný zákon) v znení zákona č. 587/2004 Z. z. Tento zákon vytvára podmienky na všestrannú ochranu povrchových vôd a podzemných vôd vrátane vodných ekosystémov a od vôd priamo závislých krajinných ekosystémov, na zlepšenie stavu povrchových vôd a na ich účelné a hospodárne využívanie.

Na území obce Mútne sa nenachádzajú žiadni významní odberatelia povrchových či podzemných vôd. Z hľadiska kvantitatívnej vodohospodárskej bilancie stanovujúcej vzťah medzi zdrojmi vody a požiadavkami na vodu a zistením požiadaviek krytia vodnými zdrojmi v obci je vo všetkých bilančných profiloch zaznamenaný aktívny bilančný stav.

Povrchové vody

Najvýznamnejším zdrojom znečistenia vôd v regióne sú to skladovacie objekty a manipulačné priestory lesníckych a poľnohospodárskych podnikov. V obci Mútne je čiastočne vybudovaná splašková kanalizácia.

Podzemné vody

Samotné podzemné vody sú významným spôsobom kontaminované hlavne prostredníctvom zrážkových a povrchových vôd a dopravnou záťažou.

2.6. OBYVATEĽSTVO

Podkapitola obyvateľstvo prezentuje vývoj, štruktúru a predpokladaný vývoj do budúcnosti v oblasti ľudských zdrojov. Podrobná analýza je nevyhnutná na ciele plánovanie verejných služieb, ako aj komplexnej infraštruktúry. Nasledujúca tabuľka prezentuje počet obyvateľov bývajúcich v obci Mútne k roku sčítania obyvateľov.

Býajúce obyvateľstvo v obci Mútne (rok 2011 – SODB 2011)						
	spolu	ženy	0-14	66+	15-65	
obec Mútne	2878	1411	731	232	1915	
Dul'ov	132	63	34	18	80	
Mútne	2475	1205	630	191	1654	
Mútňanská Píla	271	143	67	23	181	



Zdroj: Štatistický úrad SR, SOBD 2011,

V roku 2011 žilo v obci celkovo 2878 obyvateľov, pričom žien bolo 1411. Najväčšiu skupinu tvorili obyvatelia od 15 do 65 rokov. Nasledujúca tabuľka prezentuje štruktúru obyvateľstva obce Mútne podľa vierovyznania v roku 2011. Obec je podľa kritéria vierovyznania homogénna s 1 dominantným vierovyznaním. Najväčšia časť obyvateľov sa hlásila k rímskokatolíckemu vierovyznaniu (97,73 %). Pri 0,38 % nebolo zistené vierovyznanie. Bez vyznania bolo 0,31 % obyvateľov.

Bývajúce obyvateľstvo podľa náboženského vyznania			
Ukazovateľ	SODB 2011	%	
Rímskokatolícke	2846	97,73	
Evanjelické	3	0,10	
Svedkovia Jehovovi	5	0,17	
Gréckokatolícka cirkev	2	0,07	
nezistené	11	0,38	
bez vyznania	9	0,31	
Pravoslávna cirkev	1	0,03	
iné	1	0,03	

Zdroj: Štatistický úrad SR, SOBD 2011,

Z hľadiska národnostnej štruktúry sa väčšina obyvateľov hlási k slovenskej národnosti – 98,04 %, česká národnosť bola zastúpená 0,14 %. Pri 0,55 % nebola zistená národnosť.

Bývajúce obyvateľstvo podľa národnosti			
Ukazovateľ	SODB 2011	%	
Slovenská	2855	98,04	
nezistená	16	0,55	
Poľská	1	0,03	
Česká	4	0,14	
Ostatné	1	0,03	
Maďarská	1	0,03	

Zdroj: www.statistics.sk

Demografia

Pre demografický vývoj je vo všeobecnosti charakteristický znižujúci sa prirodzený prírastok obyvateľstva a starnutie populácie. V prípade obce Mútne bol zaznamenaný nárast počtu obyvateľov.

Stav obyvateľstva ku koncu obdobia (k 31.12.)											
Obec Mútne	2006	2007	2008	2009	2010	2011	2012	2013	2014	2015	2016
k 1.1.	2814	2800	2795	2808	2838	2878	2889	2899	2912	2911	2919
k 30.6.	2817	2799	2800	2828	2872	2884	2894	2906	2912	2915	2933
k 31.12	2800	2795	2808	2838	2892	2889	2899	2912	2911	2919	2946
muži	1445	1437	1424	1433	1461	1468	1481	1492	1498	1498	1504
ženy	1372	1362	1376	1395	1411	1416	1413	1414	1414	1417	1429
Index	-	0,998	1,005	1,011	1,019	0,999	1,003	1,004	1,000	1,003	1,009
Priemer Ix											1,005

Zdroj: 20.3.2016, DataCubes, 2016

Počas sledovaného obdobia v priemere počet obyvateľov vzrástol o 5,214 %. Priemerný index dosiahol hodnotu 1,005, čo predstavuje priemerný ročný nárast o 0,5 %. K najvyššiemu nárastu došlo v roku 2010, kedy stúpol počet obyvateľov o 54 osôb. Rok s najväčším poklesom obyvateľstva bol rok 2017, kedy klesol počet obyvateľov o 5.

Prirodzený prírastok obyvateľstva

Nasledujúca tabuľka prezentuje prirodzený prírastok/úbytok obyvateľstva v okrese, ako aj prirodzený prírastok v obci Mútne.

Prirodzený prírastok											
Obec Mútne	2006	2007	2008	2009	2010	2011	2012	2013	2014	2015	2016



okr. Námestovo HMPP	7,69	7,14	7,49	9,18	8,51	9,32	7,66	7,68	7,17	7,87	8,84
prírodný prírastok	19	18	16	34	49	27	20	22	25	26	39
hrubá miera pr. príř.	6,74	6,43	5,71	12,02	17,06	9,36	6,91	7,57	8,59	8,92	13,3

Zdroj: 20.3.2016, DataCubes, 2016

Vývoj ukazovateľa hrubej miery prirodzeného prírastku obyvateľstva v okrese v sledovanom období vykazuje pozitívny trend. Počet živonarodených prekračuje v obci počet zomrelých obyvateľov v každom roku. Najvyšší prirodzený prírastok bol zaznamenaný v rokoch 2010 a 2016.

Nasledujúca tabuľka prezentuje počet živonarodených (hrubá miera) v okrese a vývoj počtu narodených za obec Mútne. V medzoročnom porovnaní možno sledovať stabilný trend, aj napriek zlej ekonomickej situácii začínajúcich rodín a s tým súvisiacim problematickým zabezpečením základných životných potrieb – bývanie. Rastový trend v okrese bol evidovaný do roku 2009, kedy hrubá miera dosiahla 16,41. Do roku 2016 klesol tento počet na 15,62. V súčasnosti je v obci pôrodnosť stabilizovaná, ale bez možnosti identifikovania trendu. Najviac narodených bolo v roku 2010, 2016 a 2015.

Počet živonarodených											
Obec Mútne	2006	2007	2008	2009	2010	2011	2012	2013	2014	2015	2016
okr. Námestovo HM	14,89	14,62	15,04	16,41	15,57	15,98	14,62	13,8	13,93	14,76	15,62
narodení	53	46	45	54	64	49	39	39	51	54	59
živonarodení	53	46	43	54	64	48	39	39	50	54	59
hrubá miera živorod.	18,81	16,43	15,36	19,09	22,28	16,65	13,48	13,42	17,17	18,52	20,12

Zdroj: 20.3.2016, DataCubes, 2016

Štatistika počtu potratov v okrese vykazuje podobné tendencie, ako v prípade obecnej štatistiky. V priebehu sledovaného obdobia nie je možné identifikovať trend. Potrat sa v obci vyskytol náhodne, najviac v roku 2014.

Počet potratov											
Obec Mútne	2006	2007	2008	2009	2010	2011	2012	2013	2014	2015	2016
okr. Námestovo HM	2,33	2,11	2,89	2,08	2,18	2,26	2,53	2,1	2,37	2,19	2,34
potratovosť	5	3	5	4	3	0	5	4	8	6	6
hrubá miera potratovosti	1,77	1,07	1,79	1,41	1,04	0	1,73	1,38	2,75	2,06	2,05
index potratovosti	9,43	6,52	11,11	7,41	4,69	0	12,82	10,26	15,69	11,11	10,17
ukončené tehotenstvá	58	49	50	58	67	49	44	43	59	60	65
hrubá miera uk. tehot.	20,59	17,51	17,86	20,51	23,33	16,99	15,2	14,8	20,26	20,58	22,17

Zdroj: 20.3.2016, DataCubes, 2016

Počet zomretých v okrese vykazuje stabilný trend s miernym trendom poklesu. Počet kolíše okolo 6,9 na 1000 obyvateľov. Najvyšší počet bol zaznamenaný v roku 2008. V prípade obce Mútne postupne sa počet zomretých postupne stabilizoval, aj keď je problematické určenie trendu. Kým v roku 2006 bolo evidovaných 34 zomretých, v roku 2016 bol ich počet 20. Najviac zomretých bolo evidovaných v roku 2006.

Počet zomretých											
Obec Mútne	2006	2007	2008	2009	2010	2011	2012	2013	2014	2015	2016
okr. Námestovo HM	7,21	7,48	7,55	7,23	7,06	6,66	6,96	6,12	6,76	6,89	6,78
zomretí	34	28	27	20	15	21	19	17	25	28	20
hrubá miera úmrtnosti	12,07	10	9,64	7,07	5,22	7,28	6,57	5,85	8,59	9,61	6,82

Zdroj: 20.3.2016, DataCubes, 2016

Migrácia obyvateľstva

Migrácia obyvateľstva t.j. rozdiel medzi prisťahovanými a vystťahovanými obyvateľmi vykazuje negatívny vývoj. Rozhodujúci podiel na migrácii obyvateľstva v obci pripadá na občanov v produktívnom veku. V sledovanom období vykazoval migračný prírastok okresu negatívny trend vo všetkých rokoch sledovaného obdobia.



Saldo sťahovania

Obec Mútne	2006	2007	2008	2009	2010	2011	2012	2013	2014	2015	2016
okr. Námestovo HM	-0,53	-1,69	-0,77	-1,83	-2,21	-0,84	-1,61	-0,98	-2,22	-2,13	-1,67
migračné saldo	-33	-23	-3	-4	5	-16	-10	-9	-26	-18	-12
hr. miera migr. salda	-11,71	-8,22	-1,07	-1,41	1,74	-5,55	-3,46	-3,1	-8,93	-6,17	-4,09

Zdroj: 20.3.2016, DataCubes, 2016

Migračný prírastok obyvateľstva v obci bol zaznamenaný v roku 2010. Nasledujúca tabuľka prezentuje absolútne hodnoty migrujúcich za obec Mútne. Najvyšší počet obyvateľov migruje mimo územia. Malá časť obyvateľov sa vysťahovala mimo hraníc SR.

Migrácia obyvateľstva

Obec Mútne	2006	2007	2008	2009	2010	2011	2012	2013	2014	2015	2016
prist'ahovaní	7	10	17	8	25	24	19	18	14	10	15
vyst'ahovaní	40	33	20	12	20	40	29	27	40	28	27

Zdroj: 20.3.2016, DataCubes, 2016

V sledovanom období postupne počet vyst'ahovaných narastal (s poklesom v roku 2009 a 2015). Stúpajúca tendencia bola zaznamenaná hlavne v roku 2011 a 2014. V roku 2016 počet vyst'ahovaných klesol na hodnotu 27. Najväčší počet prist'ahovaných bol zaznamenaný v roku 2010 a 2011 kedy sa do obce prist'ahovalo 24 a 25 obyvateľov.

Celkový prírastok

Nasledujúca tabuľka prezentuje vývoj celkového prírastku na 1000 obyvateľov v okrese, ktorý je súčtom prirodzeného a migračného prírastku a absolútne hodnoty za obec. Celkový prírastok nevykázal v okrese zápornú hodnotu.

Celkový prírastok (- úbytok)

Obec Mútne	2006	2007	2008	2009	2010	2011	2012	2013	2014	2015	2016
okr. Námestovo HM	7,15	5,44	6,72	7,35	6,29	8,49	6,04	6,7	4,95	5,74	7,17
celkový prírastok	-14	-5	13	30	54	11	10	13	-1	8	27
hrubá miera celk. pr.	-4,97	-1,79	4,64	10,61	18,8	3,81	3,46	4,47	-0,34	2,74	9,21

Zdroj: 20.3.2016, DataCubes, 2016

Celkový prírastok v obci vykazuje nerovnomerný trend. K najvyššiemu prírastku došlo v roku 2010, kedy počet obyvateľov dosiahol hodnotu 54.

Počet sobášov a rozvodov

Nasledujúce tabuľky prezentujú vývoj počtu sobášov a rozvodov v okrese a sobášnosť a rozvodovosť v obci Mútne. Rovnako, ako v prípade predchádzajúcich štatistík, je aj v tomto prípade problematické identifikovanie trendu. Na 1000 obyvateľov v okrese roku 2006 pripadalo 5,55. Do roku 2016 mierne stúpol počet na 6,71.

Počet sobášov

Obec Mútne	2006	2007	2008	2009	2010	2011	2012	2013	2014	2015	2016
okr. Námestovo HM	5,55	5,87	6,74	6,56	6,12	6,19	5,88	5,67	5,92	6,74	6,71
sobášnosť	12	20	22	28	18	24	11	20	22	28	36
hrubá miera sobášnosti	4,26	7,15	7,86	9,9	6,27	8,32	3,8	6,88	7,56	9,61	12,28

Zdroj: 20.3.2016, DataCubes, 2016

V porovnaní s regionálnou štatistikou je sobášnosť v obci vyššia, ako v prípade okresu. Najviac sobášov bolo v obci evidovaných v roku 2016. V prípade rozvodovosti boli hodnoty odlišné. Vo všeobecnosti však možno povedať, že počet rozvodov sa vyvíja náhodne takmer v každom roku sledovaného obdobia.

Počet rozvodov



Obec Mútne	2006	2007	2008	2009	2010	2011	2012	2013	2014	2015	2016
okr. Námestovo HM	0,79	0,84	0,49	0,88	0,82	1,34	0,93	1,21	0,89	0,82	0,72
rozvodovosť	0	2	1	2	2	2	0	2	1	1	1
hrubá miera roz.	0	0,71	0,36	0,71	0,7	0,69	0	0,69	0,34	0,34	0,34
index rozvodovosti	0	10	4,55	7,14	11,11	8,33	0	10	4,55	3,57	2,78

Zdroj: 20.3.2016, DataCubes, 2016

Hustota obyvateľov

Nasledujúca tabuľka prezentuje hustotu obyvateľov na km². Hustota obyvateľstva v obci je pod úrovňou Slovenska a okresu. Z dlhodobého hľadiska dochádza v obci k nárastu hustoty obyvateľstva. V roku 2006 dosiahla hustota hodnotu 43,71 a do roku 2015 stúpla na hodnotu 45,5.

Hustota obyvateľov na km² k 31.12. podľa územie a rok

Obec Mútne	2006	2007	2008	2009	2010	2011	2012	2013	2014	2015	2016
SR	109,95	110,08	110,26	110,50	110,75	110,09	110,28	110,40	110,51	110,61	110,75
okr. Námestovo	84,01	84,62	85,12	85,70	86,34	86,37	87,00	87,55	88,06	88,54	89,11
Obec Mútne	43,71	43,43	43,44	43,88	44,56	44,74	44,9	45,08	45,17	45,23	45,5

Zdroj: 20.3.2016, DataCubes, 2016

Veková štruktúra obyvateľstva obce

Nasledujúca tabuľka predstavuje vývoj počtu obyvateľov podľa 5 ročných vekových skupín.

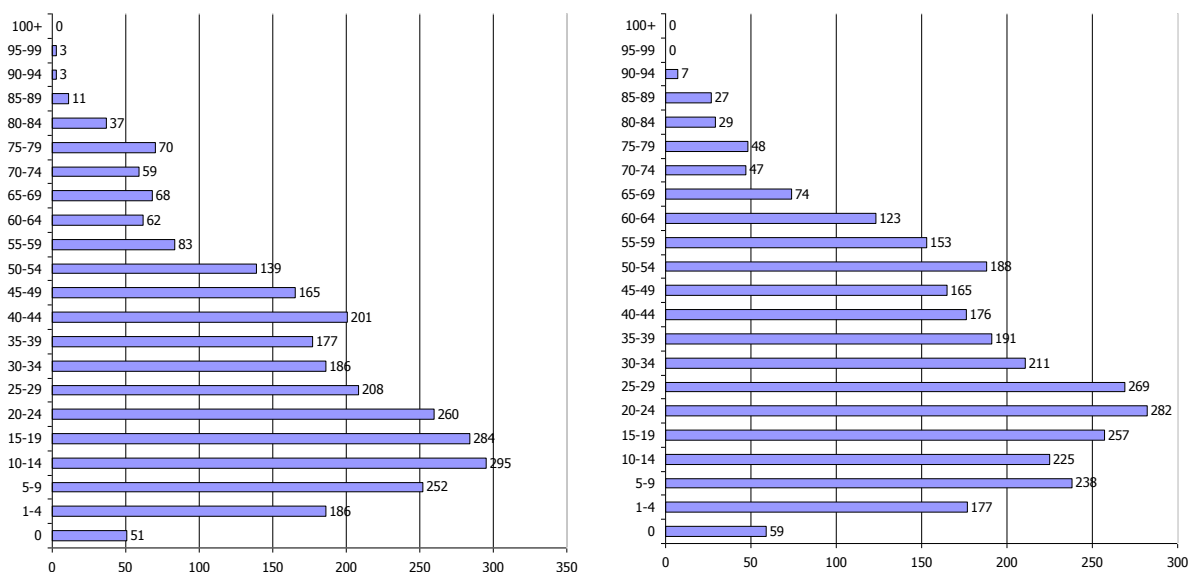
Počet obyvateľov ku koncu obdobia (31.12.)

	2006	2007	2008	2009	2010	2011	2012	2013	2014	2015	2016
Spolu	2800	2795	2808	2838	2892	2889	2899	2912	2911	2919	2946
0	51	46	43	54	63	48	40	39	52	52	59
1-4	186	188	180	183	196	200	206	199	188	176	177
5-9	252	253	254	235	236	232	228	216	216	239	238
10-14	295	278	271	264	251	255	257	257	239	235	225
15-19	284	289	289	299	301	294	278	270	263	253	257
20-24	260	255	275	281	284	282	280	285	294	286	282
25-29	208	211	214	217	234	235	237	254	263	269	269
30-34	186	192	187	189	185	196	201	212	196	203	211
35-39	177	179	185	193	195	183	194	185	189	182	191
40-44	201	198	184	178	165	169	171	177	187	189	176
45-49	165	150	165	170	190	195	194	177	170	156	165
50-54	139	159	162	162	155	159	148	164	168	182	188
55-59	83	87	100	112	127	133	154	154	154	147	153
60-64	62	67	62	65	69	83	84	97	109	122	123
65-69	68	67	61	67	66	53	63	59	59	65	74
70-74	59	50	55	49	52	58	54	53	59	57	47
75-79	70	77	71	61	53	43	42	43	40	45	48
80-84	37	31	34	43	50	53	49	47	39	32	29
85-89	11	12	12	13	16	17	16	19	22	23	27
90-94	3	3	3	2	4	1	2	4	4	6	7
95-99	3	3	1	1	0	0	1	1	0	0	0
100+	0	0	0	0	0	0	0	0	0	0	0

Zdroj: 20.3.2016, DataCubes, 2016

2006

2016



K najvyššiemu nárastu došlo vo vekových skupinách od 60 do 64. Sledovanie jednotlivých vekových skupín je dôležité z hľadiska formovania ponuky služieb a formovania infraštruktúry v obci Mútne.

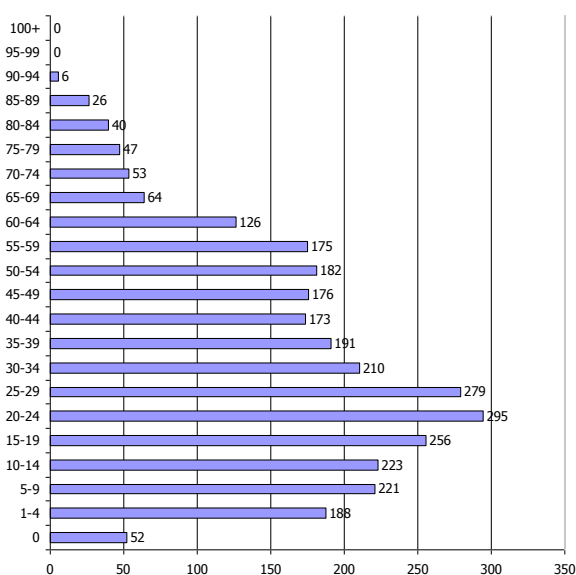
Prognózy

V prípade, že sa doterajší trend zachová, v nasledujúcich 11 rokoch by malo dôjsť k nárastu počtu obyvateľov. Do roku 2027 by mal počet obyvateľov stúpnuť na 3167.

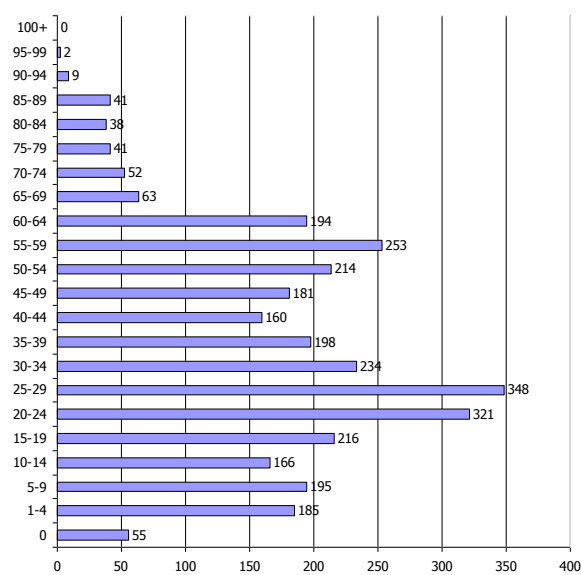
Počet obyvateľov ku koncu obdobia (31.12.)											
	2017	2018	2019	2020	2021	2022	2023	2024	2025	2026	2027
Spolu	2980	2999	3017	3035	3054	3073	3091	3110	3129	3147	3167
0	52	52	52	53	53	54	54	54	55	55	55
1-4	188	187	187	187	187	186	186	186	186	185	185
5-9	221	218	215	213	210	208	205	202	200	197	195
10-14	223	217	211	206	200	194	189	183	177	172	166
15-19	256	252	248	244	240	236	232	228	224	220	216
20-24	295	297	300	303	305	308	311	313	316	319	321
25-29	279	286	293	300	307	313	320	327	334	341	348
30-34	210	213	215	217	220	222	224	227	229	231	234
35-39	191	192	192	193	194	194	195	196	196	197	198
40-44	173	172	171	169	168	167	165	164	163	161	160
45-49	176	176	177	177	178	178	179	179	180	180	181
50-54	182	185	188	191	194	198	201	204	207	210	214
55-59	175	183	190	198	206	214	222	230	237	245	253
60-64	126	133	140	147	153	160	167	174	181	187	194
65-69	64	64	64	64	64	64	63	63	63	63	63
70-74	53	53	53	53	53	53	53	53	53	53	52
75-79	47	47	46	45	45	44	44	43	42	42	41
80-84	40	39	39	39	39	39	39	39	39	38	38
85-89	26	28	29	31	32	34	35	37	38	40	41
90-94	6	6	6	7	7	7	8	8	8	9	9
95-99	0	0	0	0	0	0	0	0	1	1	2
100+	0	0	0	0	0	0	0	0	0	0	0



2017



2027



Ďalšie demografické charakteristiky

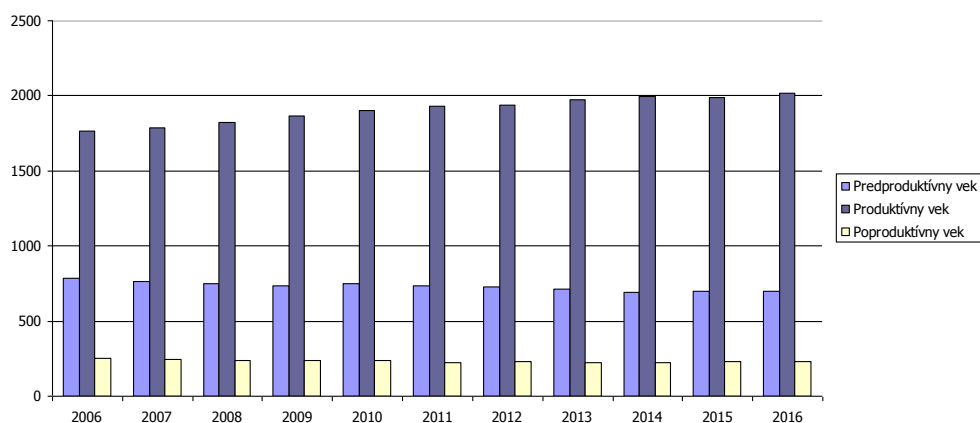
Nasledujúce tabuľky prezentujú vývoj počtu obyvateľov a predpokladaný vývoj podľa hlavných vekových skupín. Najväčší podiel pripadá na obyvateľov v produktívnom veku, najmenší podiel na obyvateľov v poproduktívnom veku. V skupine v poproduktívnom veku bol zaznamenaný výrazný pokles. Za 11 ročné obdobie klesol počet obyvateľov o 19 osôb. V skupine v produktívnom veku bol zaznamenaný nárast o 250 obyvateľov. Počet obyvateľov v predproduktívnom veku zaznamenal pokles do roku 2016 o 85 obyvateľov.

Obyvateľstvo podľa štruktúry základných vekových skupín

	2006	2007	2008	2009	2010	2011	2012	2013	2014	2015	2016
Predproduktívny vek	784	765	748	736	746	735	731	711	695	702	699
Produktívny vek	1765	1787	1823	1866	1905	1929	1941	1975	1993	1989	2015
Poproduktívny vek	251	243	237	236	241	225	227	226	223	228	232

Zdroj: 20.3.2016, DataCubes, 2016

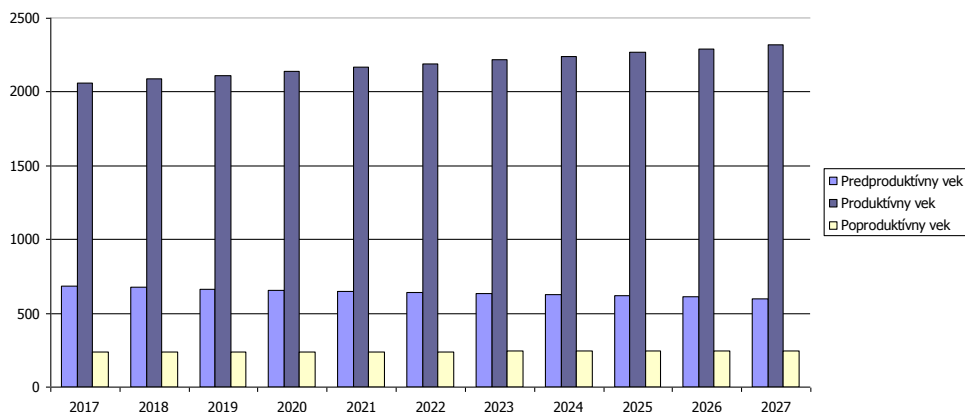
Vývoj vekovej štruktúry obyvateľstva v sledovanom období



Ako prezentuje graf, za uvedených 11 rokov došlo k poklesu vo vekovej skupine predproduktívneho a poproduktívneho veku. Nasledujúca tabuľka prezentuje predpokladaný vývoj v hlavných vekových skupinách do roku 2027.



Predpokladaný vývoj počtu obyvateľstva do roku 2027



Do roku 2027 sa predpokladá nárast obyvateľov v každej skupine obyvateľov. Skupina v poproduktívneho veku by mala narásť v roku 2027 na 248.

Predpokladaný vývoj počtu obyvateľstva do roku 2027

	2017	2018	2019	2020	2021	2022	2023	2024	2025	2026	2027
Predproduktívny vek	683	675	666	658	650	642	634	626	617	609	601
Produktívny vek	2062	2088	2113	2139	2165	2190	2216	2242	2267	2293	2318
Poproduktívny vek	235	237	238	238	240	241	242	243	245	246	248

Najviac ekonomicky činného obyvateľstva pripadá na vekovú skupinu od 24 do 29 rokov. Naopak najmenšiu skupinu ekonomicky aktívneho obyvateľstva tvoria obyvatelia od 60 do 64 rokov. Pokles v medzioročnom porovnaní 2006 až 2016 bol zaznamenaný v skupine od 15 do 19 a 40 až 44.

Ekonomicky aktívne obyvateľstvo podľa štruktúry veku a pohlavia k 2006 a 2016

Vek	2006	2016	rozdiel 2016 -2006
15-19	284	257	-27
20-24	260	282	22
25-29	208	269	61
30-34	186	211	25
35-39	177	191	14
40-44	201	176	-25
45-49	165	165	0
50-54	139	188	49
55-59	83	153	70
60-64	62	123	61

Zdroj: <http://px-web.statistics.sk/PXWebSlovak/>

Z ekonomického hľadiska je daná štruktúra vyhovujúca. Nasledujúca tabuľka prezentuje štruktúru ekonomicky aktívneho obyvateľstva podľa jednotlivých sektorov národného hospodárstva. Najviac obyvateľov je zamestnaných v terciárnom - 407 a sekundárnom sektore – výroba (645).

Ekonomicky aktívne obyvateľstvo

	spolu	odchádzajúci za prácou	prim. sektor	sekund. sektor	terc. sektor	hosp. domácnosti
obec Mútne	1209	897	100	645	407	612
Duľov	51	39	3	35	10	28
Mútne	1038	774	84	557	557	519
Mútňanská Píla	120	84	13	53	53	65

Zdroj: Štatistický úrad SR, SOBD 2011,

Ako prezentuje tabuľka, pomerne veľká časť obyvateľov každodenne odchádza za prácou mimo obce Mútne. Z celkového počtu ide ekonomicky aktívneho obyvateľstva ide až o 897 obyvateľov, čo tvorí 74,19 %.



Národnostná štruktúra obyvateľstva

Z hľadiska národnostnej štruktúry sa väčšina obyvateľov hlási k slovenskej národnosti – 98,04 %, česká národnosť bola zastúpená 0,14 %. Pri 0,55 % nebola zistená národnosť.

Bývajúce obyvateľstvo podľa národnosti			
Ukazovateľ	SODB 2011	%	
Slovenská	2855	98,04	
nezistená	16	0,55	
Poľská	1	0,03	
Česká	4	0,14	
Ostatné	1	0,03	
Maďarská	1	0,03	

Zdroj: www.statistics.sk

2.7. VZDELANIE A ZAMESTNANOSŤ

V obci majú najvyšší podiel vo vzdelanostnej štruktúre obyvateľstva občania bez školského vzdelania (26,55 %) a so základným vzdelaním (22,39 %). Skupina bez školského vzdelania pripadá hlavne na deti bez ukončenej školskej dochádzky. Obyvatelia so stredným vzdelaním bez maturity tvorili 12,88 %.

Podrobná vzdelanostná štruktúra obyvateľov obce v roku 2012			
dosiahnuté vzdelanie	počet	%	
úplné stredné odborné (s maturitou)	370	12,71	
vysokoškolské magisterské, inžinierske, doktorské	111	3,81	
bez školského vzdelania	773	26,55	
učňovské (bez maturity)	373	12,81	
základné	652	22,39	
stredné odborné (bez maturity)	375	12,88	
úplné stredné všeobecné	55	1,89	
nezistené	23	0,79	
úplné stredné učňovské (s maturitou)	87	2,99	
vysokoškolské bakalárske	42	1,44	
vyššie odborné vzdelanie	13	0,45	
vysokoškolské doktorandské	4	0,14	

Zdroj: statistics.sk, 10.3.2016

Z hľadiska uplatnenia sa obyvateľstva na trhu práce má uvedená vzdelanostná štruktúra nevyhovujúci pomer. Z hľadiska ďalšieho vývoja je potrebné v obci ďalej zvyšovať počet obyvateľov s úplným stredným vzdelaním a odborným vzdelaním s maturitou.

Vývoj nezamestnanosti

Nasledujúca tabuľka prezentuje počet nezamestnaných v obci. V roku 2016 bolo v obci evidovaných 111 nezamestnaných. Miera nezamestnanosti v obci dosiahla hodnotu 5,51 %.

Nezamestnaní v obci											
	2006	2007	2008	2009	2010	2011	2012	2013	2014	2015	2016
Mútne	107	78	98	157	180	158	199	210	172	128	111
z toho ženy	58	47	55	83	98	85	110	124	108	86	72
Produktívny vek	1765	1787	1823	1866	1905	1929	1941	1975	1993	1989	2015
Miera nezamestnanosti	6,06	4,36	5,38	8,41	9,45	8,19	10,25	10,63	8,63	6,44	5,51

Zdroj: 20.3.2016, DataCubes, 2016

Relatívny počet evidovaných nezamestnaných obyvateľov v regióne prezentuje nasledujúca tabuľka.

Miera evidovanej nezamestnanosti podľa územie, pohlavie a rok v %											
	2006	2007	2008	2009	2010	2011	2012	2013	2014	2015	2016
Slovenská republika	9,40	7,99	8,39	12,66	12,46	13,59	14,44	13,50	12,29	10,63	8,76
Okres Námestovo	7,73	6,93	7,40	13,39	13,58	15,43	16,82	14,71	12,53	9,34	6,39



Muži	5,19	4,68	4,62	11,42	11,72	12,92	13,62	12,30	10,40	7,12	4,58
Ženy	11,70	10,51	11,87	16,54	16,60	19,42	22,01	18,32	15,73	12,76	9,14

Zdroj: ÚPSVaR, 2004-2014

Vyššia miera evidovanej nezamestnanosti bola v prípade ženskej populácie. V roku 2016 dosiahla úroveň 9,14 %. Najvyššiu úroveň dosiahla v roku 2012 (22,01 %). Najväčší počet nezamestnaných obyvateľov pripadal na skupinu vo veku od 35-49 a riziková skupinu od 15 do 24 rokov. V tejto skupine podiel pomaly klesá. K zníženiu podielu dochádza aj v prípade skupiny od 35 do 49 rokov, kedy do roku 2016 klesol podiel na 32,9 %.

Počet uchádzačov o zamestnanie podľa veku v %											
Okr. Námestovo	2006	2007	2008	2009	2010	2011	2012	2013	2014	2015	2016
15-24	26,8	24,4	21,4	17,9	18,6	18,6	18,0	20,5	21,6	24,3	24,5
25-34	25,4	23,8	22,1	23,8	20,7	19,4	21,4	20,4	21,4	21,3	22,6
35-49	36,0	37,9	38,7	40,0	40,5	40,5	36,8	35,9	35,3	33,9	32,9
50 a viac	11,9	13,9	17,8	18,3	20,2	21,5	23,8	23,2	21,7	20,5	20,0

Zdroj: 20.11.2015, DataCubes, ŠÚ SR, 2015

Významným ukazovateľom na trhu práce je doba evidencie nezamestnaných obyvateľov. Najviac obyvateľov bolo evidovaných v skupine nad 24 mesiacov. Pomerne veľké skupiny tvorili aj nezamestnaní v skupine do 3 mesiacov.

Nasledujúca tabuľka prezentuje vývoj nezamestnanosti podľa vzdelanostnej štruktúry uchádzačov. Najväčšou skupinou je skupina obyvateľov s nižším stredným vzdelaním a úplným stredným odborným vzdelaním.

Vzdelanostná štruktúra nezamestnaných v %											
	2006	2007	2008	2009	2010	2011	2012	2013	2014	2015	2016
Zákl. a bez vzdel.	15,5	23,8	20,1	13,0	9,9	6,7	9,0	7,6	8,9	11,5	14,7
Nižšie stredné	47,0	39,3	42,9	43,5	45,4	41,9	48,1	47,9	44,8	37,2	34,4
Úplné stredné	31,5	30,1	30,9	36,2	37,0	40,7	33,3	34,1	37,2	39,7	38,8
Vysokoškolské	6,1	7,4	5,8	7,3	7,8	10,7	9,4	10,4	9,3	11,3	12,4

Zdroj: 20.11.2015, DataCubes, ŠÚ SR, 2015

Obyvatelia so základným vzdelaním sa podieľali na nezamestnanosti 14,7 %.

Verejné služby zamestnanosti

Na zabezpečovanie práva občanov na zamestnanie je zriadený ÚPSVaR ako verejnoprávna inštitúcia, ktorý v rozsahu svojej pôsobnosti, ako jeden z viacerých subjektov v súčinnosti s reprezentatívnymi organizáciami zamestnancov a zamestnávateľov vykonáva politiku zamestnanosti. ÚPSVaR je hlavnou inštitúciou realizujúcou politiku trhu práce, čo je systém podpory a pomoci občanom pri ich začleňovaní na pracovné miesta na trhu práce formou sprostredkovania zamestnania, poskytovania poradenstva, prispôbovaním profesijnej štruktúry nezamestnaných a zamestnancov pomocou rekvalifikácií, podporovanie vytvárania nových pracovných miest zamestnávateľmi pomocou poskytovania príspevkov v rámci aktívnej politiky trhu práce a poskytovaním podpory v nezamestnanosti. Pri poskytovaní verejných služieb zamestnanosti obec spolupracuje s ÚPSVaR v Námestove, pri vytváraní dočasných pracovných miest, ktoré sú nevyhnutným predpokladom zachovania pracovných návykov dlhodobo nezamestnaných. Obec spolupracuje rovnako aj pri realizácii aktívnej politiky trhu práce (APTP), v rámci ktorej sa pomocou nástrojov APTP predovšetkým podporuje vytváranie nových pracovných miest zamestnávateľmi, ako aj obcou samotnou. Obec v oblasti aktívnej politiky zamestnanosti dočasne zamestnáva nezamestnaných občanov v rámci aktívnych prác a malých obecných služieb. V prevažnej miere výkon týchto pracovných činností zahŕňa údržbu verejných priestranstiev.

Štruktúra zamestnanosti

Najširšia ponuka pracovných príležitostí je orientovaná na hospodársku základňu – prevádzky v meste Námestovo, Ružomberok a krajskom meste Žilina. V súčasnosti v rozhodujúcej miere ovplyvňujú trh práce v obci veľké, malé ale aj stredné podnikateľské subjekty a živnostníci, ktorí sú zameraní na všetky činnosti hospodárstva, či už vo výrobe priemyselnej, poľnohospodárskej, stavebníctve,



obchodovaní, v službách. Významným vývojovo novým zdrojom pracovných príležitostí sa predpokladá sektor obchodu a služieb, najmä cestovného ruchu – v súčasnosti nie sú v dostatočnej miere využité prírodné danosti. Bez nových vonkajších impulzov nie je možné očakávať pozitívne zmeny a zvyšovanie zamestnanosti obyvateľov priamo v obci. V obci sú obyvatelia zamestnaní hlavne v malých výrobných rodinných prevádzkach a v službách. Vzhľadom na veľkosť obce je aj napriek tomu pracovný trh obmedzený.

ok. Námestovo	2010	2011	2012	2013	2014	2015
Pol'nohospodárstvo, lesníctvo ...	5,9	5,5	7,7	8,7	10,1	9,9
Priemysel spolu	33,4	34,6	26,6	20,6	26,6	22,3
Priemyselná výroba	30,9	32,5	26,0	18,7	24,7	21,5
Dodávka elektriny, plynu, pa...	0,2	0,2	0,2	0,2	0,2	0,2
Dodávka vody; čistenie a odvod...	2,3	2,0	1,8	1,7	1,7	1,6
Stavebníctvo	6,2	6,2	4,3	4,9	1,1	2,1
Veľkoobchod a maloobchod; op...	8,4	9,8	12,0	17,6	15,4	17,5
Doprava a skladovanie	2,8	3,0	2,5	3,2	3,5	3,9
Ubytovacie a stravovacie služby	0,2	0,2	0,2	0,2	0,3	0,3
Finančné a poisťovacie činnosti	1,0	0,9	0,7	0,8	0,7	0,8
Činnosti v oblasti nehnuteľnosti	0,3	0,3	0,7	0,7	0,8	0,8
Odborné, vedecké a technické činnosti	2,1	1,7	1,4	2,7	2,3	1,8
Administratívne a podporné činnosti	7,5	7,6	7,6	2,5	3,0	3,1
Verejná správa a obrana; povin...	4,5	11,2	9,0	15,4	6,6	7,1
Vzdelávanie	24,1	18,6	14,7	19,6	23,4	23,9
Zdravotníctvo a sociálna pomoc	8,9	5,2	6,0	6,0	5,8	5,3
Umenie, zábava a rekreácia	0,2	0,2	0,3	0,3	0,3	0,4
Ostatné činnosti	0,2	0,2	0,2	0,2	0,3	0,3

Zdroj: DataCubes, ŠÚ SR, 2015,

V primárnom sektore sú zastúpené podnikateľské subjekty poľnohospodárskej výroby, kde okrem súkromne hospodáriacich roľníkov sa jej venujú poľnohospodárske organizácie. Pracovné príležitosti v obci sú prevažne v lesníctve, výrobe, doprave a komerčných službách, ktoré sa po reštrukturalizácii budú rozmáhať.

V súčasnosti najväčším zamestnávateľom na území obce je ADM (viac ako 100 zamestnancov), Lesy SR (cca 45 zamestnancov), ZŠ + MŠ (50 zamestnancov). V obci je 39 SZČO a 15 firiem (z oblasti obchodu, stavebníctva, drobných služieb...), z nich sa najvýraznejšie prejavujú: COLORSTAV, JOKA (stavebné práce a doprava), VYPRENA (stolárske práce), PETEX (zákazkové šitie pracovných odevov), VATERKA JOZEF (stavebné práce), MAJO, predajne potravín a zmiešaného tovaru, cukráreň, kvetinárstvo, pohostinné služby (ÚPN Mútne, 2009, s.37).

Nasledujúca tabuľka prezentuje štruktúru ekonomicky aktívneho obyvateľstva podľa jednotlivých sektorov národného hospodárstva. Najviac obyvateľov je zamestnaných v terciárnom - 407 a sekundárnom sektore – výroba (645).

Ekonomicky aktívne obyvateľstvo						
	spolu	odchádzajúci za prácou	prim. sektor	sekund. sektor	terc. sektor	hosp. domácnosti
obec Mútne	1209	897	100	645	407	612
Duľov	51	39	3	35	10	28
Mútne	1038	774	84	557	557	519
Mútňanská Píla	120	84	13	53	53	65

Zdroj: Štatistický úrad SR, SOBD 2011,

Ako prezentuje tabuľka, pomerne veľká časť obyvateľov každodenne odchádza za prácou mimo obce Mútne. Z celkového počtu ide ekonomicky aktívneho obyvateľstva ide až o 897 obyvateľov, čo tvorí 74,19 %.



2.8. BÝVANIE

Prevládajúcou funkciou obce Mútne je bývanie a poľnohospodárska výroba. Pôvodná zástavba obce Mútne vznikala ako hromadná dedina. Nachádza sa tu individuálna bytová výstavba a v malej miere hromadná bytová výstavba. Obec sa sústreďuje na individuálnu výstavbu, čiže na výstavbu rodinných domov. Intenzita novej bytovej výstavby sa zvýšila začiatkom tohto desaťročia, v súčasnosti stagnuje. V budúcnosti je možné predpokladať oživenie dopytu po nových bytoch v súvislosti so súčasným trendom sťahovania obyvateľov miest do okolitých vidieckych obcí. Naplnenie potenciálu obce získavať nových obyvateľov migráciou bude závisieť predovšetkým od rozvojovej politiky obce (program hospodárskeho a sociálneho rozvoja), udržania a zlepšenia kvality života v obci, od situácie na trhu práce, spektra poskytovaných služieb, kvality dopravného spojenia a ďalších faktorov. Stavebno-technický stav bytového fondu je prevažne vyhovujúci, miestami nevyhovujúci. Vybavenie bytov patrí popri veku a veľkosti bytového fondu k hlavným charakteristikám celkovej kvality bytov. Technická vybavenosť bytov sa v poslednom období podstatne zlepšila.

Navrhané riešenie bývania počíta hlavne s rozvojom individuálnej bytovej výstavby, v menšej miere aj s formou zobytnovania podkroví prípadne s realizáciou nových podkroví resp. s prístavbami existujúcich rodinných domov a doplnkovo aj výstavbou bytového domu pri existujúcich bytových domoch 1x 12 b.j. pre sociálne účely, prípadne pre stabilizáciu potrebných pracovníkov pre napĺňanie záujmov obce (učitelia, zdravotníci apod.). Nová výstavba rodinných domov bude rozvíjaná predovšetkým vo väzbe na súčasné zastavané územie. Potreby obce ovplyvnené aj predpokladaným prejavom záujmu o výstavbu rodinných bytov sa k roku 2025 predpokladajú na úrovni cca 690. Návrh riešenia bývania sa opiera hlavne o požiadavky na obce. Pri návrhu funkčných plôch bývania sa prioritne zohľadňovala filiacia k zastavanému územiu pri akceptovaní bezproblémového dopravného prístupu (ÚPN Mútne, 2009, s.28).

Obývané byty a domy (2011)

	byty		
	spolu	v rodinnom dome	domy
obec Mútne	599	559	569
Duľov	27	27	27
Mútne	512	472	484
Mútňanská Píla	60	60	58

Zdroj: Štatistický úrad SR, SOBD 2011

Nasledujúca tabuľka prezentuje počet neobývaných bytov podľa dôvodu neobývanosti. Najviac bytov bolo trvalo neobývaných z dôvodu zmeny vlastníctva a nespôsobilosti na bývanie – 48 a 24. Celkovo 18 bytov bolo z iných dôvodov.

Neobývané byty podľa dôvodu neobývanosti (2011)

zmena vlastníctva	rekreácia	nespôsobilé na bývanie	z iných dôvodov	s nezistenou obývanosťou
48	2	24	18	13

Zdroj: Štatistický úrad SR, SOBD 2011

Z hľadiska vlastníctva boli najpočetnejšou skupinou byty v osobnom vlastníctve v rodinných domoch (493). Iná forma vlastníctva bola zastúpená 13 bytmi. V bytovom dome je evidovaných 71 bytov v osobnom vlastníctve.

Byty podľa formy vlastníctva (2011)

vlastné v obyt. domoch	byty vo vlast. v rodin. domoch	obecné byty	družstevné byty	iné
71	493	6	0	13

Zdroj: Štatistický úrad SR, SOBD 2011

Veľkostná kategorizácia bytov

Nasledujúca tabuľka prezentuje štruktúru bytov podľa podlahovej plochy. Najviac bytov v obci Mútne disponuje plochou od 81 do 120 m². Pomerne početne sú zastúpené aj byty s plochou viac ako 120 m² v počte 182.



Byty podľa celkovej podlahovej plochy

Byty spolu	- 40 m ²	40 - 80 m ²	81 - 120 m ²	120+ m ²
RD	7	111	257	181
BD	1	21	9	1

Zdroj: Štatistický úrad SR, SOBD 2011

Z hľadiska počtu obytných miestností sú v obci najviac zastúpené byty s 5+ izbovými bytmi a 4 obytnými miestnosťami. Treťou najväčšou skupinou sú 3 izbové byty. Byty so 4 obytnými miestnosťami sú zastúpené v počte 127.

Byty podľa počtu obytných miestností

1	2	3	4	5+
14	51	129	127	274

Zdroj: Štatistický úrad SR, SOBD 2011

Vybavenosť bytov a iné charakteristiky

Nasledujúca tabuľka prezentuje vybavenosť bytov a domácností. Až 427+30 bytov v roku 2011 bolo napojených na spoločný zdroj pitnej vody. Bez pitnej vody zo spoločného zdroja bolo 119 domácností.

Byty podľa zásobovania vodou RD

v byte - spoločný zdroj	v byte - vlastný zdroj	mimo bytu	bez vodovodu
427	105	1	13

Zdroj: Štatistický úrad SR, SOBD 2011

Byty podľa zásobovania vodou BD

v byte - spoločný zdroj	v byte - vlastný zdroj	mimo bytu	bez vodovodu
30	0	0	0

Zdroj: Štatistický úrad SR, SOBD 2011

Ďalšiu vybavenosť bytov/domácností, prezentuje nasledujúca tabuľka. Celkovo bolo v roku 2011 pripojených do siete internet 297+19 bytov, a pevnou linkou disponovalo 166+11 bytov. Mobilným telefónom bolo vybavených 477+28 domácností.

Vybavenosť bytov a domácností v obci RD

podľa vybavenosti domácností			podľa pripojenia		
mobilný telefón	PC/notebook	osobné auto	na pevnú tel. linku	na internet	
477	306	322	166	297	

Zdroj: Štatistický úrad SR, SOBD 2011

Vybavenosť bytov a domácností v obci BD

podľa vybavenosti domácností			podľa pripojenia		
mobilný telefón	PC/notebook	osobné auto	na pevnú tel. linku	na internet	
28	18	19	11	19	

Zdroj: Štatistický úrad SR, SOBD 2011

Najviac bytov v obci Mútne je v súčasnosti vykurovaných prostredníctvom iného typu a ústredného lokálneho kúrenia (421). Tento typ vykurovania je využívaný pri rodinných domoch. Iný typ vykurovanie využíva cca. 133 bytov.

Obývané byty podľa typu kúrenia

ústredné diaľkové	ústredné lokálne	iný	bez kúrenia
14	421	133	7

Zdroj: Štatistický úrad SR, SOBD 2011

V súvislosti s využívaným zdrojom energie je najväčší počet bytov zastúpených pevným palivom – 521 bytov. Elektrickú energiu na vykurovanie využíva 38 bytov.

Obývané byty podľa zdrojov energie

plyn	elektrina	kvapalné palivo	pevné palivo	iný	žiadny
0	38	1	521	8	8

Zdroj: Štatistický úrad SR, SOBD 2011



Základným zámerom obce v oblasti bývania je zabezpečiť rozvoj bývania vo všetkých jeho zložkách. Stratégiu rozvoja bývania je potrebné založiť na usmerňovaní a zosúladiení verejných a súkromných aktivít, finančných, územných a ľudských zdrojov. Vychádzať je nutné pri tom zo schváleného Programu rozvoja bývania, Ministerstvom výstavby a regionálneho rozvoja SR vydaných Smerníc na poskytovanie dotácií na obstaranie nájomných bytov, na odstraňovanie systémových porúch bytových domov, zo schváleného zákona NR SR č. 607/2003 o Štátnom fonde rozvoja bývania, v znení neskorších úprav a k nemu schválených predpisov. Súčasťou obytných štruktúr je aj občianska vybavenosť, väčšinou jestvujúca. V návrhu sa predpokladá budovanie nových zariadení občianskej vybavenosti. V súvislosti s návrhom novej zástavby sa nepredpokladajú žiadne veľkoplošné asanácie. Strategickým cieľom bytovej výstavby by malo byť - dosiahnuť bežný európsky štandard. Bývanie pre mladé rodiny, obyvateľov žijúcich pod hranicou sociálneho minima a prestárlych občanov by malo byť porovnateľné so sociálnou výstavbou v krajinách EÚ.

2.9. PODNIKATEĽSKÉ SUBJEKTY A INŠTITÚCIE

Najvýznamnejšou činnosťou na území obce je lesnícka a poľnohospodárska výroba, ktorú zabezpečujú SHR a poľnohospodársky podnik, poskytovanie služieb a drobná výroba.

V obci sa odporúča rozvíjať výroba a služby hlavne v týchto smeroch:

- rozvoj malých podnikov
- rozvoj ekologického poľnohospodárstva a lesníctva
- rozvoj cestovného ruchu a turizmu
- rozvoj terciárnej sféry (služby, obchod)

V roku 2016 bolo v obci činných 428 podnikateľských subjektov fyzických osôb, z toho 426 živnostníkov.

Celkovo je v obci činných 40 právnických osôb. Z celkového počtu bolo 36 ziskových a 4 neziskové subjekty.

Právnické osoby v obci

o. Mútne	2006	2007	2008	2009	2010	2011	2012	2013	2014	2015	2016
Právnické osoby spolu	20	20	24	27	27	29	31	38	43	36	40
Práv. osoby ziskové	9	9	12	14	15	16	18	24	27	33	36
Práv. osoby neziskové	11	11	12	13	12	13	13	14	16	3	4

Zdroj: 20.3.2016, DataCubes, 2016

V ziskovej skupine došlo v sledovanom období k nárastu subjektov. Uvedené súvisí so samotným rozvojom obce a skvalitňovaním pokrytia občianskej vybavenosti. V obci majú sídlo nasledujúce podnikateľské subjekty:

- | | |
|-----------------------------------|--------------------------------|
| 1. AGRO MÚTNE, s. r. o. | 17. LESOR, s.r.o. |
| 2. AUTODOPRAVA - SEKULA, s. r. o. | 18. M.K.O. Building s.r.o. |
| 3. DOMIN GROUP, s. r. o. | 19. Mediahost s.r.o. |
| 4. EM Laser s.r.o. | 20. Pavol Veselovský |
| 5. FOR - LARIX, s.r.o. | 21. PD družstvo Mútne |
| 6. Good Things, s.r.o. | 22. PETI-mont s.r.o. |
| 7. HALA Mútne, s.r.o. | 23. PROFI - AUTOSERVIS, s.r.o. |
| 8. Ing. Ján Vaterka J & V | 24. Smal s.r.o. |
| 9. ITM Slovakia s.r.o. | 25. SQUILLA, s.r.o. |
| 10. JOKA - Kapičák SK, s.r.o. | 26. SYKRON s.r.o. |
| 11. JOKA - Kapičák, s.r.o. | 27. TOFAN-MTS, s.r.o. |
| 12. JOKA SK Kapičák, s.r.o. | 28. VLČÁK, s.r.o. |
| 13. Jozef Blaženiák | 29. Vojtas Dlažby, s.r.o. |
| 14. JUT- EL s.r.o. | 30. VOJTAS s.r.o. |
| 15. KC company, s.r.o. | 31. ZUMAPA s.r.o. |
| 16. Krový OK, s.r.o. | 32. ZUMAPA STAV s.r.o. |



Pol'nohospodárska výroba

Z hľadiska pol'nohospodárskeho pôdneho fondu a pol'nohospodárskej výroby patrí riešené územie do administratívnej jednotky Mútne, ktorá je začlenená do okresu Námestovo, kraj Žilinský. Celková výmera pol'nohospodárskej pôdy je 2001,6 ha, z čoho orná pôda zaberá 31,06 ha. Trvalé trávnaté porasty majú zastúpenie – 1726,3 ha. Celkový podiel pol'nohospodárskej pôdy na celkovej výmere sa prakticky nemení. Podiel na celkovej výmere má pol'nohospodárska pôda 31,06 %.

Výmera pol'nohospodárskej pôdy v obci Mútne

	2006	2007	2008	2009	2010	2011	2012	2013	2014	2015	2016
% z celkovej výmery	31,12	31,11	31,11	31,10	31,11	31,09	31,08	31,08	31,07	31,06	31,06
Pol'. pôda - spolu	2005,7	2005,3	2004,9	2004,3	2004,9	2004,1	2003,4	2003,4	2002,5	2002,2	2001,6
- orná pôda	274,8	274,6	263	262,8	267,2	267	266,8	266,8	266,2	266	265,7
- záhrada	10,2	10,1	9,9	9,8	9,8	9,7	9,7	9,7	9,7	9,7	9,7
- tr. trávny porast	1720,6	1720,6	1732,1	1731,6	1727,9	1727,5	1727	1727	1726,6	1726,5	1726,3

Zdroj: 20.3.2016, DataCubes, 2016

Rastlinná výroba

Rastlinná výroba v regióne je zameraná na produkciu zemiakov. Produkcia zemiakov v priebehu časového obdobia ostáva pomerne stabilná. V roku 2016 činila produkcia 7,83 ton/ha.

Hektárová úroda

Okres Námestovo	2006	2007	2008	2009	2010	2011	2012	2013	2014	2015	2016
Zrniny spolu	2,65	2,95	3,10	3,18	2,56	2,99	3,16	3,37	3,58	3,90	3,95
Obilniny	2,67	2,95	3,10	3,19	2,56	2,99	3,17	3,37	3,58	3,90	3,95
Olejniny	1,93	2,29	2,45	2,10	2,08	2,07	2,43	2,25	1,95	1,66	1,57
Zemiaky	8,75	9,43	13,46	10,13	8,54	13,84	10,15	7,72	11,12	8,38	7,83
Viac. krm. na ornej p.	4,35	4,52	4,82	4,38	3,23	4,09	3,66	3,81	5,30	3,47	4,76

Zdroj: <http://px-web.statistics.sk/PXWebSlovak/>

Živočíšna výroba

Nasledujúca tabuľka prezentuje štruktúru a počty hospodárskych zvierat v okrese Námestovo. Z hľadiska živočíšnej výroby sa okres zameriava hlavne na chov hydiny a hovädzieho dobytku.

Nasledujúca tabuľka prezentuje intenzitu chovu v okrese.

Intenzita chovu hospodárskych zvierat

	2006	2007	2008	2009	2010	2011	2012	2013	2014	2015	2016
Hov. dob. (na 100 ha pol'. p.)	54,2	53,2	53,2	52,6	54,5	58,1	53,1	59,8	59,1	53,9	56,1
Kravy (na 100 ha pol'. p.)	28,5	27,7	26,4	26,4	27,9	27,2	24,0	25,9	26,8	25,5	25,6
Ovce (na 100 ha pol'. p.)	15,9	15,9	16,1	16,5	17,2	17,5	19,9	22,0	22,4	20,7	25,0
Ošipané (na 100 ha ornej pôdy)	88,1	91,9	90,5	82,2	72,3	81,6	71,9	74,4	73,7	68,9	34,2
Hyd. (na 100 ha ornej pôdy)	571,2	593,3	573,1	572,4	531,6	508,7	449,2	465,6	457,8	427,7	450,3
Sliep. (na 100 ha ornej pôdy)	505,6	527,9	502,4	503,4	467,5	447,4	392,0	405,7	401,3	375,1	394,8

Zdroj: <http://px-web.statistics.sk/PXWebSlovak/>

Pol'nohospodárstvo vytvára dobrú základňu pre rozvoj spracovateľského priemyslu i pre rozvoj iných druhov činnosti. Rozhodujúcim determinantom, ktorý ovplyvňuje využiteľnosť krajinskej štruktúry územia, ako aj celý výrobný proces pol'nohospodárskej výroby, je pol'nohospodárska pôda, jej pôdno-agronomické a agrotechnické vlastnosti a vklady spoločnosti na zachovanie a zvýšenie pôdnej úrodnosti.

Administratíva

Všetky administratívne zariadenia sú sústredené do jedného objektu. Táto oblasť občianskej vybavenosti je zastúpená obecným úradom a kultúrnou infraštruktúrou. Uvedené zariadenia sú vyhovujúce. Doporučujeme stavebné úpravy objektu, v ktorom sa uvedené zariadenia nachádzajú.

Maloobchod, výroba a služby

Maloobchodná sieť tvorí mimoriadne dynamickú zložku základnej občianskej vybavenosti. V obci sa nachádza niekoľko predajní potravín, predajne potravín Jednota, a iné prevádzky, ktoré sú



rozmiestnené po celom zastavanom území, hlavne v ťažiskovom území obce. Súčasný stav maloobchodnej siete je v podstate vyhovujúci. Rozvoj maloobchodnej siete je však závislý na fungovaní trhového mechanizmu (dopyt – ponuka, ceny), a preto územný plán obce nie je schopný predpísať konkrétny druh a lokalizáciu tej ktorej prevádzky. V princípe treba uvažovať, že môžu byť umiestnené v ktoromkoľvek funkčnom kruhu obce za predpokladu nerozporovania príslušných legislatívnych predpisov. Skutočná potreba občianskej vybavenosti sa bude prispôsobovať požiadavkám, ktoré vzniknú počas naplňovania koncepčných zámerov formulovaných v územnom pláne pre návrhové obdobie (ÚPN Mútne, 2009, 34). Najväčšiu obchodnú prevádzku tvorí predajňa COOP Jednota.

Výroba

Hospodárska základňa riešeného územia nemá podmienky pre zásadný rozvoj. Preto okrem poľnohospodárskej výroby, lesného hospodárstva a drobných výrobných služieb sa vo výhľadovom období bude obec orientovať aj na rekreáciu a cestovný ruch formou agroturistiky, a chatovej rekreácie, rekreačných služieb. Najvhodnejšie podmienky má rozvoj zimnej a letnej turistiky a lyžovania (nenáročné zjazdové a hlavne bežecké jazdectvo...). Oblasť výroby v podmienkach riešeného katastrálneho územia je zastúpená takmer výhradne poľnohospodárskou výrobou a lesným hospodárstvom. Sekundárny sektor sa v pomerne nevýrazne rozvinul v severnej časti zastavané územie (Mútňanská pila) adekvátne k podmienkam obce (ÚPN Mútne, 2009, s.29).

V súčasnosti najväčším zamestnávateľom na území obce je ADM (viac ako 100 zamestnancov), Lesy SR (cca 45 zamestnancov), ZŠ + MŠ (50 zamestnancov). V obci je 39 SZČO a 15 firiem (z oblasti obchodu, stavebníctva, drobných služieb...), z nich sa najvýraznejšie prejavujú: COLORSTAV, JOKA (stavebné práce a doprava), VYPRENA (stolárske práce), PETEX (zákazkové šitie pracovných odevov), VATERKA JOZEF (stavebné práce), MAJO, predajne potravín a zmiešaného tovaru, cukráreň, kvetinárstvo, pohostinné služby (ÚPN Mútne, 2009, s.37).

Poľnohospodárstvo

Potenciál poľnohospodárskej krajiny neposkytuje podmienky pre zásadný rozvoj, ale umožňuje rozvoj poľnohospodárskej výroby primeraný klimatickým podmienkam. V návrhovom období sa počíta s tým, že Agrodružstvo Mútne (ADM) zostane i naďalej pre funkciu dominantného prevádzkovateľa rastlinnej a živočíšnej výroby a súčasne rozšíri rozsah svojej činnosti do oblasti agroturistiky, cestovného ruchu, rekreácie a spracovania dreva (vlastní gáter). Ostatná poľnohospodárska pôda bude obhospodarovaná súkromnými osobami (fyzickými a právnickými) (ÚPN Mútne, 2009, s.29).

V katastrálnom území obce hospodári Agrodružstvo Mútne, ktoré sa prioritne orientuje na živočíšnu výrobu, čiastočne aj na rastlinnú výrobu. Obhospodaruje cca 2 184 ha poľnohospodárskej pôdy v katastrálnych územiach obcí Mútne, Beňadovo a Breza. Z tejto výmery predstavuje orná pôda 209 ha. Prevažnú časť obhospodarovanej pôdy tvoria trvalé trávne porasty. V obci Mútne Agrodružstvo obhospodaruje cca 1100 ha poľnohospodárskej pôdy vrátane TTP. TTP slúžia ako krmovinová základňa pre chov hovädzieho dobytku. ADM sa venuje aj chovu jazdeckých koní. Podľa schváleného zadania sa vo výhľadovom období počíta so stavom hospodárskych zvierat v rozmedzí 700 – 800 ks (vrátane jazdeckých koní). Potenciál poľnohospodárskej krajiny neposkytuje podmienky pre zásadný rozvoj, ale umožňuje rozvoj poľnohospodárskej výroby primeraný klimatickým podmienkam. V návrhovom období sa počíta s tým, že Agrodružstvo Mútne (ADM) zostane i naďalej pre funkciu dominantného prevádzkovateľa rastlinnej a živočíšnej výroby a súčasne rozšíri rozsah svojej činnosti do oblasti agroturistiky, cestovného ruchu, rekreácie a spracovania dreva (vlastní gáter). AG ADM vo svojom výhľadovom programe pripravuje opatrenia na splnenie ekologických požiadaviek. Jedným z opatrení je zámer „Spracovania a skladovania maštalného hnoja“ (bude sa spracovávať komplexný projekt, vrátane projektu technológie v maštaliach a projektu dopravy). Pripravuje sa aj rekonštrukcia ustajňovacích priestorov dojníc, úprava „vzhľadu“ objektov ADM ako aj komplexná úprava areálu ADM v Mútnom (aj zeleň, komunikácie). Investovať by sa malo aj do rekonštrukcie budovy na ubytovňu, do jazdeckej školy, do krytej jazdiarne, do príležitostného ustajnenia koní atď. (ÚPN Mútne, 2009, s.36).

Lesné hospodárstvo

V návrhovom období sa z hľadiska organizácie hospodárenia neočakávajú zásadné zmeny. Výmera LP sa asi zvýši na úkor pasienkov (sukcesia). Územný plán podporuje zámer rekonštrukcie, rozšírenia a modernizácie gátra – pilnice (urbarialisti), kde sa počíta s inštalovaním novej technológie, s prístavbou



výrobnej haly, s výstavbou šatní, sociálneho zariadenia, administratívnych priestorov a so spevnením plôch na skládkach guľatiny a reziva (ÚPN Mútne, 2009, s.29). Lesný fond obhospodaruje fyzické osoby na výmere 180 ha lesa, bývalí urbarialisti obce Mútne – pozemkové spoločenstvo na výmere 500 ha lesa (prevádzkujú aj pílu s gátrom) a Lesy SR, š.p. odštepny závod Námestovo (SPF) na výmere 3 000 ha lesa. Bývalí urbarialisti...obhospodaruje aj 52 ha pasienkov (TTP a ďalšej poľnohospodárskej pôdy). Ťažba drevnej hmoty sa vykonáva podľa lesohospodárskych plánov. V návrhovom období sa z hľadiska organizácie hospodárenia neočakávajú zásadné zmeny. Výmera LP sa asi zvýši na úkor pasienkov (sukcesia). V návrhovom období urbarialisti sa uvažujú s rekonštrukciou, rozšírením a modernizáciou gátra – pilnice kde sa počíta s inštalovaním novej technológie, s prístavbou výrobných hál, s výstavbou šatní, sociálneho zariadenia, administratívnych priestorov a so spevnením plôch na skládkach guľatiny a reziva. Z hľadiska tvorby pracovných miest lesné hospodárstvo (lesná výroba) nepredstavuje v obci významnú zložku hospodárskej základne (ÚPN Mútne, 2009, s.37).

2.10. ŠKOLSTVO A VZDELANIE

Na základe zákona č. 416/2001 Z. z. o prechode niektorých pôsobností z orgánov štátnej správy na obce a na vyššie územné celky s účinnosťou od 1. 7. 2002 prešli materské školy, základné školy a základné umelecké školy do zriaďovateľskej pôsobnosti obcí a miest. V súčasnosti sa spoločenské a sociálne zmeny odzrkadlili aj v potrebách kapacít, ako aj racionalizačných opatreniach vzhľadom k ekonomike prevádzkovania týchto zariadení. Boli zredukované počty zariadení i v centre regiónu a záujmovom území. V obci sa nachádza materská škola a základná škola.

Materská škola

Výchovu a vzdelávanie pre najmenšie deti v obci zabezpečuje Materská škola Mútne. Materská škola poskytuje celodennú výchovu a vzdelávanie deťom od dvoch do šesť rokov a deťom s odloženou povinnou školskou dochádzkou. V prípade záujmu rodičov, deti majú možnosť aj poldennej výchovy a vzdelávania v materskej škole. Cieľom predprimárneho vzdelávania je dosiahnuť optimálnu perceptuálnu – motorickú, poznávaciu a citovo – sociálnu úroveň, ako základ pripravenosti na školské vzdelávanie a život v spoločnosti. Materská škola je materskou školou rodinného typu, je zameraná na rozvíjanie spolupráce s rodinou a smeruje k všestrannému rozvoju osobnosti dieťaťa. Deti sú vychovávané prostredníctvom zdravého životného štýlu k zodpovednejším vzťahom k ochrane zdravia. MŠ úzko spolupracuje s rodičmi detí. Materská škola je rozdelená do 6 tried v ktorých vyučuje 9 učiteľiek. V roku 2015 bolo evidovaných v materskej škole 117 detí.

Materská škola											
	2005	2006	2007	2008	2009	2010	2011	2012	2013	2014	2015
MŠ spolu	1	1	1	1	1	1	1	1	1	1	1
MŠ spolu - deti	74	77	75	90	83	81	82	90	106	100	117
MŠ - štátne - triedy	3	3	3	4	4	4	4	4	5	5	6
MŠ - štátne - učiteľia	5	6	6	6	6	6	6	6	7	8	9

Zdroj: 20.3.2016, DataCubes, 2016

Na pomoc pre deti so špeciálne výchovno-vzdelávacími potrebami, bola prijatá jedna pracovníčka s ukončeným vysokoškolským vzdelaním prvého stupňa, v odbore sociálna práca. V MŠ okrem učiteľiek pracujú aj dve upratovačky, ktoré zabezpečujú poriadok a udržiavajú čistotu, aby sa v nej všetci cítili príjemne. MŠ je umiestnená v dvoch budovách, ktoré sú prepojené krytým chodníkom. Každá trieda má svoj názov. V prvej budove sa nachádzajú dve triedy (pre deti najmladšej a strednej vekovej kategórie) a v druhej budove sa nachádzajú tri triedy (pre deti predškolského veku). MŠ poskytuje celodennú starostlivosť. MŠ je dostatočne vybavená spotrebným materiálom na výtvarné, grafomotorické, pracovné činnosti, taktiež je dobrým východiskom pre kvalitné plnenie školského vzdelávacieho programu. K hlavnému a potrebnému vybaveniu patria hračky a nábytok pre deti (stoly, stoličky, zariadenie triedy, ležadlá). K MŠ patrí školská záhrada s dostatkom zelene. Sú tam preliezky, šmýkačky, hojdačky, kolotoč a pieskovisko (15.3.2017, <http://msmutne2016-17.weblahko.sk//Sucasnost.html>).



Základné školstvo

História Základnej školy v Mútnom siaha do roku 1958. Už koncom februára tohto roka sa začalo so stavbou vtedy Deväťročnej základnej školy v Mútnom. Budovu školy stavali Pozemné stavby Náместovo, pričom sa preinvestovalo 3,3 milióna Kčs. Stavbu komplikovalo už od začiatku viac faktorov: obec Mútne nemala v tom čase ešte vodovod a nebola elektrifikovaná, a tak elektrinu vyrábala veľký motorový agregát. Stavba bola dokončená koncom kalendárneho roku 1960. Brány novej školy boli slávnostne otvorené v druhom polroku školského roka 1960/1961. Riaditeľom ZŠ bol v tom čase Milan Šípka, po ňom nasledovali Alexander Pepich, František Radzo a Milan Ovári, ktorý u nás pôsobil celých 17 rokov. V roku 1982 sa riaditeľom ZŠ stal Dušan Sameliak, zástupcom Ondrej Buday. Od septembra 1990 bola riaditeľkou ZŠ Oľga Šimove, jej zástupcom Ondrej Buday. V roku 1992 sa zástupkyňou riaditeľky stala Mária Veselovská, ktorá sa v roku 1996 stala riaditeľkou ZŠ, jej zástupkyňou sa stala Mária Sviteková. V roku 1998 sa zástupkyňou ZŠ stala Janka Murínová, ktorá je od školského roka 1999/2000 riaditeľkou. Zástupcom riaditeľky ZŠ s MŠ je pre ZŠ Jozef Janckulík, pre MŠ Veronika Gočalová, pre ZŠS Mária Pňáčková. ZŠ prešla za roky svojej existencie mnohými opravami, úpravami priestorov a okolia školy (zborovňa, špeciálna učebňa pre dievčatá, oplotenie, kotly, strecha, počítačová miestnosť, okná, interiér tried, jazykové laboratórium, fyzikálne laboratórium, ...), ale i tak si zachovala svoj pôvodný vzhľad. ZŠ mala v minulosti nadviazané veľmi čulé družobné vzťahy so základnými školami v poľskom Kiedzierzyn-Kóźle a českom Hořepníku. Žiaci našej školy sa úspešne zapájali do mnohých vedomostných, recitačných i športových súťaží. Hrávali divadelné predstavenia, cestovali po Slovensku, dvakrát sa zúčastnili na priamych prenosoch STV. 23.4.1991 vznikla po prvýkrát v histórii školy tzv. školská rada, ktorú tvorili zástupcovia školy, rodičov a obce. Dnes sa tento orgán nazýva Rada školy. ZŠ s MŠ Mútne funguje od 1.4.2002 ako samostatný právny subjekt. Združuje základnú školu, materskú školu a zariadenie spoločného stravovania. Od školského roka 2003/2004 žiaci vydávajú školský časopis Makovička. V septembri 2005 bola slávnostne otvorená nová prístavba základnej školy, kde sú učebne, video - miestnosť, moderná knižnica, malá telocvičňa.

V školskom roku 2015 bolo v škole evidovaných 384 žiakov v 18 triedach. V škole pracovalo 27 pedagogických zamestnancov.

Základná škola	2005	2006	2007	2008	2009	2010	2011	2012	2013	2014	2015
ZŠ spolu	1	1	1	1	1	1	1	1	1	1	1
ZŠ spolu - deti	487	475	467	449	438	435	421	414	408	400	384
ZŠ - štátne - triedy	18	18	18	18	19	19	19	19	18	18	18
ZŠ - štátne - učitelia	26	26	26	27	26	27	26	26	26	27	27

Zdroj: ŠÚ SR, DataCubes, 2015

Škola má 26 učební, z toho 19 je kmeňových. Z celkového počtu 19 tried je 6 nových v prístavbe školy, 13 je komplexne zrekonštruovaných a vybavených novým nábytkom v starom objekte školy. Škola má zriadené a využíva tieto odborné učebne : športovú halu, odbornú učebňu pre vyučovanie prírodovedných predmetov, ktorá je komplexne zrekonštruovaná a vybavená dataprojektorom, keramickou tabuľou, softvérovým vybavením, 2 učebne výpočtovej techniky (36 počítačov), jazykové laboratórium so slúchadlovou zostavou pre 18 žiakov a interaktívnou tabuľou. Štyri interaktívne tabule, z toho jedna je presúvateľná, sú umiestnené v triedach - všetky sú vybavené softvérovým vybavením, dataprojektorom a učiteľským počítačom s multifunkčným zariadením. Ďalej škola má k dispozícii knižničný fond pre cudzie jazyky, školské dielne, špeciálnu učebňu výtvarného odboru ZUŠ, knižnicu vybavenú moderným knižničným nábytkom, počítačom a knižničným programom CLAVIUS. Knižničný fond sa obnovuje. Učitelia majú k dispozícii 3 notebooky. Škola má zriadený vysokorychlostný internet s neobmedzeným prístupom pre žiakov a učiteľov vo všetkých priestoroch školy. V tomto školskom roku plne využívali mobilnú počítačovú učebňu (20 prenosných počítačov), ktoré využívajú žiaci v kmeňových triedach, s možnosťou pripojenia sa na internet. Cieľom je neustále pripravovať a zdokonaľovať mladú generáciu na uplatnenie sa v informačnej spoločnosti 21.storočia obnovenia záujmového využívania počítačových učební v škole, aj v mimo vyučovacom čase. Škola má k dispozícii moderné multifunkčné kopírovacie zariadenie, ktoré slúži najmä pre prípravu učebných materiálov pre slabozrakých a ostatných začlenených žiakov. Tieto odborné učebne umožňujú plne realizovať učebné osnovy a zvolené učebné varianty. Výchovný poradca má vlastný kabinet vybavený počítačom s prístupom na internet, tlačiarňou, bezpečnostnou skriňou a moderným nábytkom. Škola



má k dispozícii nasledovné kabinety: telesná a športová výchova, kab. roč. 1.-4., biológia, dejepis, geografia, technika, fyzika, matematika, chémia, výtvarná výchova, slovenský jazyk, regionálna výchova, občianska náuka, cudzie jazyky, hudobná výchova, didaktická technika, metodická literatúra, sklad učebníc, sklad CO (SOVV, 2016, s. 47-48).

Školské jedálne	2005	2006	2007	2008	2009	2010	2011	2012	2013	2014	2015
spolu	0	0	0	1	1	1	1	1	1	1	1
kapacita	0	0	0	60	60	60	60	60	60	60	60
stravníci	0	0	0	199	99	96	94	106	102	111	132

Zdroj: ŠÚ SR, DataCubes, 2015

Trendy

Transformácia základného školstva si vyžaduje zmenu filozofie vzdelávania z direktívneho na tvorivo-humánne, musí sa zamerať na osobnosť žiaka a na celkový rozvoj jeho osobnosti. Preto je tak dôležitá kurikulárna transformácia, to znamená konštruktívna zmena v učebných plánoch a osnovách. Treba sa zamerať sa na to, čo je pre žiaka dôležité, netrvať na encyklopedických vedomostiach a memorizácii, ale sústrediť sa na to, aby žiak pracoval tvorivo, aby si vedel hľadať a dokázal nájsť informácie, ktoré potrebuje a nezaťažoval sa tým, čo nie je dôležité a čo si môže kedykoľvek nájsť na Internetu, alebo v knižnici. Diverzifikácia ciest, spôsobov a metód vzdelávania. Je nevyhnutná diverzifikácia ciest, spôsobov a metód vzdelávania. Rodičia musia mať možnosť vybrať si školu, ktorá vyhovuje ich deťom či už je to škola štátna, súkromná, alebo alternatívna, to znamená, že tu musí existovať prostredie slobodnej voľby a právo na výber vzdelávacej cesty, musí existovať konkurenčné prostredie, ktoré bude hnacou silou pokroku.

2.11. SOCIÁLNA SFÉRA

Sociálne služby sa poskytujú v zariadeniach sociálnych služieb, ktorých zriaďovateľmi je obec, fyzické a právnické osoby, a ostatné orgány miestnej štátnej správy a samosprávy. Tie poskytujú sociálne služby v zmysle zákona NR SR č. 448/2008 o sociálnych službách z. z. v znení neskorších predpisov. Sociálna starostlivosť je občanom poskytovaná poskytovaním rôznych sociálnych dávok, ktoré vypláca ÚPSVaR v Námestove, opatrovateľskú službu občanom na to odkázaným zabezpečuje zo zákona obec.

Obec v rámci originálnych samosprávnych kompetencií poskytuje opatrovateľskú službu obyvateľom obce. Obec zabezpečuje dohľad nad nesvojprávnymi občanmi (spolupráca s okresným súdom), plní funkciu osobitného príjemcu sociálnych dávok a pomoc v krízových situáciách (živelná pohroma, rodinná tragédia....). V súčasnosti priestorová vybavenosť pre túto činnosť sa v obci nenachádza. Aktuálna je požiadavka na plochu pre funkciu typu domova dôchodcov či sociálneho domu v širšom chápaní. V tejto oblasti je aj predpoklad vzniku rôznych agentúr poskytujúcich rôzne služby (starostlivosť o deti, rekvalifikácie). Územný plán navrhuje na tento účel využiť jestvujúci objekt - Centrum voľného času, ktorý bude po dostavbe telocvične premiestnený (ÚPN Mútne, 2009, s.34).

Nasledujúca tabuľka prezentuje kapacitu a dostupnosť sociálnych služieb v okrese Námestovo.

Sociálne zariadenia podľa typ ukazovateľa, rok a územie	2005	2006	2007	2008	2009	2010	2011	2012	2013	2014	2015
Okres Námestovo											
Počet zariadení	6	7	5	6	7	7	7	8	12	14	14
Počet miest k 31.12 spolu	228	239	228	228	230	266	249	283	355	359	354
P.m. v zar. pre seniorov	0	0	0	0	66	64	42	29	89	88	90
P.m. v DD	69	67	73	72	0	0	0	0	0	0	0
P.m. v DSS pre postih dosp.	152	154	148	149	157	182	187	222	234	239	233

Zdroj: ŠÚ SR, DataCubes, 2016

Trendy

Sociálne služby pomáhajú v kritických situáciách jednotlivcom, rodinám alebo určitým skupinám občanov zvládnuť starostlivosť o seba alebo o domácnosť a podporujú tak pozitívnu spoločenskú atmosféru v komunite. Význam sociálnych služieb nie je dôležitý len vzhľadom na množstvo ľudí, ktoré ich potrebuje, ale hlavne preto, že bez ich pôsobenia by časť občanov nemala možnosť podieľať sa na spoločenskom živote, nebolo by možné uplatnenie ich ľudských a občianskych práv a dochádzalo by k ich sociálnemu vylúčeniu. Programové vyhlásenie vlády (ďalej len PVV) na roky 2010-2014 z augusta 2010 s hlavným odkazom Občianska zodpovednosť a spolupráca. V sociálnej oblasti sa vláda sústreďuje na podporu životnej úrovne obyvateľstva, a to aj v komplikovanej situácii prebiehajúcej hospodárskej krízy. Vláda SR nebude kopírovať sociálno-ekonomický model žiadnej inej krajiny, ale bude hľadať inšpiráciu v tých krajinách, ktoré dokázali v konkrétnych oblastiach rýchle a dlhodobé udržateľné úspechy. Vláda SR považuje za kľúčové vytvárať podmienky na zvyšovanie kvality života ľudí. Systém sociálnych služieb na Slovensku neprešiel po roku 1990 radikálnou zmenou. Politika všetkých doterajších vlád sa orientovala prevažne na udržanie



prevádzky existujúcich pobytových zariadení bez toho, aby od nich požadovala vyššiu kvalitu poskytovaných služieb, efektívnejšie hospodárenie s verejnými zdrojmi, či väčšiu samostatnosť. Vyhlásený program humanizácie služieb v praxi znamenal len znižovanie kapacity zariadení, čo ešte viac zvýšilo napätie medzi ponukou a dopytom. Mnohé zariadenia nedosahujú základné priestorové normy ani po znížení kapacity. Jediným transformačným prvkom v systéme sociálnych služieb je zrušenie monopolu štátu na ich poskytovanie. Súkromní poskytovatelia sociálnych služieb v oveľa väčšej miere ako verejní študujú skúsenosti a nové trendy v krajinách Európskej únie. Súkromní poskytovatelia služieb však v súčasnosti ešte nezabezpečujú taký podiel služieb, aby výrazne ovplyvňovali a menili charakter celého systému. Vyššia dynamika rastu súkromných služieb sa nedosahuje aj kvôli vysokej organizačnej roztrieštenosti súkromných poskytovateľov. Budovanie sietí služieb jedným zriaďovateľom postupuje pomaly. Sociálne služby pre seniorov sú v každej krajine dôležitou časťou systému sociálnej ochrany a ročne sa vynakladá na systém značná časť finančných prostriedkov. Sociálne služby je možné poskytovať v domácom prostredí formou opatrovateľskej služby, resp. v zariadeniach pre seniorov. V niektorých krajinách sú služby decentralizované, v niektorých sú pod kuratelou štátu. Všetky krajiny prešli transformáciou v tejto oblasti (11.6.2012, http://www.mesa10.sk/index.php?action=module&id=modcontent&content_id=261). Medzi hlavné trendy v poskytovaní patria:

- deinštitucionalizácia sociálnych služieb,
- postupné znižovanie kapacity zariadení sociálnych služieb,
- prevádzkovanie zariadení s nízkou kapacitou (zariadenia rodinného typu, zariadenia s kapacitou nižšou než 40 miest),
- transformácia veľkokapacitných zariadení na zariadenia s nižšou kapacitou,
- podpora terénnych a ambulantných sociálnych služieb a sociálnych služieb v zariadeniach s týždenným pobytom.
- individualizácia poskytovania sociálnych služieb na základe osobných potrieb prijímateľov,
- vymedzenie práv prijímateľa a povinností prevádzkovateľa
- legitimizácia kvality sociálnych služieb a formulovaní podmienok, ktoré majú kvalitné služby spĺňať (i keď nie sú známe podmienky hodnotenia kvality sociálnych služieb)
- rozšírenie spektra poskytovaných sociálnych služieb
- koncepčný prístup k plánovaniu a stratégii rozvoja sociálnych služieb, komunitnom rozvoji komunitného plánu a rozvoji terénnych sociálnych služieb ako nástroja poskytovania sociálnych služieb v obci (14.6.2012, <http://www.shr.sk/pages/casopishumanita/archiv/humanitaplus/P200905.pdf>).

Podpora zotrvania klienta v prirodzenom prostredí rozvojom terénnych sociálnych služieb

Dôvodom stanovenia tejto priority je skutočnosť, že terénne sociálne služby sú podľa dostupných štatistických údajov nedostatočne rozvinuté a na celom území Slovenska ide o sociálne služby, ktoré sú nedostatkové alebo úplne chýbajú. Rozvoj tejto formy sociálnej služby je v súlade s požiadavkami a princípmi uplatňovanými v ES v rámci modernizácie sociálnych služieb. V rámci tejto priority je nevyhnutné sa osobitne zamerať na terénnu sociálnu službu pre osoby odkázané na pomoc inej osoby, ktorej poskytovanie podľa dostupných údajov klesá aj napriek zvyšujúcemu sa dopytu po tejto sociálnej službe. Aj napriek tomu, že občan, ktorý o túto sociálnu službu požiada a splní vymoženosti podmienky poskytovania opatrovateľskej služby, jeho nárok často nie je uspokojený. Nemenej dôležité je zamerať sa na rozvoj tých terénnych programov a sociálnych služieb, ktorých cieľom je sociálna inklúzia znevýhodnených osôb z dôvodu nezabezpečenia základných životných potrieb.

Rozvoj ambulantných sociálnych služieb a pobytových sociálnych služieb v zariadení s týždenným pobytom

Zámerom stanovenia tejto priority je postupná deinštitucionalizácia sociálnych služieb, s prihliadnutím na potreby a schopnosti klienta, s cieľom poskytovať mu sociálne služby v jeho rodinnom alebo komunitnom prostredí. Poskytovanie ambulantných sociálnych služieb a sociálnych služieb v zariadení s týždenným pobytom umožňuje rozvíjať rodinné a spoločenské vzťahy klienta a primerane jeho individuálnych schopností a možností aj jeho zaradenie sa do spoločenského a pracovného života.

Zvýšenie kvality a humanizácia poskytovaných sociálnych služieb prostredníctvom rekonštrukcie, rozširovania, modernizácie a budovania zariadení sociálnych služieb

Požiadavka humanizácie a modernizácie sociálnych služieb SR reaguje na trendy uplatňované EÚ v tejto oblasti, ktorých cieľom je zabezpečiť pre klientov kvalitné sociálne služby. V praxi to znamená zabezpečenie prístupnosti k sociálnym službám, a to aj z hľadiska prostredia, v ktorom sa sociálne služby poskytujú. Táto povinnosť vyplýva poskytovateľom sociálnych služieb aj priamo zo zákona o sociálnych službách a má umožniť prijímateľom sociálnych služieb prístup k fyzickému prostrediu, priestorom a budovám, v ktorých sa poskytujú sociálne služby a zabezpečiť minimálne požiadavky a štandardy bývania. Ide najmä o odstránenie architektonických bariér v priestoroch a budovách, v ktorých sa poskytujú sociálne služby a to v interiéroch, rovnako aj v exteriéroch a zabezpečenie ich materiálnou technickej vybavenosti, najneskôr do 31. 12. 2013.

Vzdelávanie zamestnancov v oblasti sociálnych služieb

Jedným z cieľov novej právnej úpravy poskytovania sociálnych služieb je zabezpečiť ich profesionálny výkon a teda aj zvýšiť kvalitu poskytovaných sociálnych služieb. Jedným zo základných predpokladov dosiahnutia tohto cieľa je vzdelávanie zamestnancov sociálnych služieb v rámci potreby splnenia kvalifikačných predpokladov pre výkon sociálnej služby a zároveň ich ďalšie vzdelávanie a prehlbovanie kvalifikácie.

2.12. ZDRAVOTNÍCTVO

Zdravotnícke služby v obci predstavujú samostatná ambulancia praktického lekára pre dospelých, pre deti, stomatológa a lekáreň. V návrhovom období je potrebné vytvoriť podmienky pre permanentné pôsobenie praktického lekára pre dospelých, pediatra, zubného lekára a lekáreň (ÚPN Mútne, 2009, s.34). Obec poskytla modernizované priestory hasičskej zbrojnice pre stomatologickú ambulanciu.



2.13. ŠPORT

V súčasnosti v obci pôsobia nasledovné organizácie: Telovýchovná jednota Mútne, Stolnotenisev oddiel, Mútňanský klub Slovenských turistov. V obci sa nachádzajú futbalové ihrisko a viacúčelové ihriská pri základnej škole. V súčasnosti sa realizuje dobudovanie areálu futbalového ihriska o tribúnu charakteru športovorekreačného trojpodlažného objektu. Objekt bude viacúčelový a bude slúžiť pre rozvoj regionálneho športu a turistického ruchu v obci. Okrem šatní, klubových priestorov a sociálnych zariadení, práčovne a pod., v objekte bude aj ubytovanie – 32 lôžok. V návrhovom období sa uvažuje s rozšírením športového areálu. Areál môže poskytovať služby širokej verejnosti aj v rámci cestovného ruchu. V lokalite Mútňanský Duľov športové služby zabezpečuje univerzálne ihrisko, nachádzajúce sa pri toku Mútňanka, pričom jeho západnú hranicu tvorí zeleň okolia toku. S budovaním nových športových zariadení sa v tejto časti neuvažuje. Medzi športové plochy sa radia aj detské ihriská a menšie lokálne športoviská – trávnaté plochy využívané na tento účel. Rozvoj cestovného ruchu a turizmu vyžaduje rozšírenie ponúk pre športové vyžitie aj v zimnom období. Územný plán navrhuje okrem jestvujúceho lyžiarskeho vleku na Nižnom konci vybudovať na severnom svahu Blahutov grŕň lyžiarsky vlek (cca 750 m) (ÚPN Mútne, 2009, s.34).

Štatistiky

Najpopulárnejším športom dospelých Európanov je cyklistika, ktorú uprednostňujú Maďari, Slováci, Chorváti, Estónci, Lotyš a Litovčania. Ďalšou obľúbenou športovou disciplínou je beh (Slovensko – 45 %). Najobľúbenejším tímovým športom je futbal. Na Slovensku patrí medzi najrozšírenejšie športy rýchla chôdza – 47 % a bicyklovanie 22 %. Spomedzi športov detí najviac obľubujú futbal – 16 – 25 %), po ňom nasledujú basketbal, tanec a plávanie – 16 – 19 %). Ak športujú s deťmi aj rodičia, európske deti zvyčajne trávia voľný čas cyklistikou (47 % – Slovensko) a hraním hier, ako je naháňkačka a schovávačka, ale aj tímovými hrami, napríklad futbalom alebo volejbalom (Slovensko – 47 %) a plávaním (Slovensko – 34 %) (12.6.2012, <http://tlacovespravy.wordpress.com/2012/06/01/prieskum-sport-v-zivote-mladych-europanov>). Nasledujúca tabuľka prezentuje vekovú štruktúru pravidelne športujúcich podľa pohlavia. Podporu športu je potrebné cielene smerovať podľa vývoja jednotlivých vekových skupín obyvateľov.

Veková štruktúra pravidelne športujúcich				
	ženy		muži	priemer
15-24	52		45	49
25-39	36		43	40
40-54	39		39	39
55-69	38		36	37
70+	18		48	33

Zdroj: 10.6.2012, http://ec.europa.eu/public_opinion/archives/ebs/ebs_334_fact_sk_en.pdf

Ako prezentuje predchádzajúca tabuľka, najsilnejšie skupiny pravidelne športujúcich sú od 15 do 24 a 25 do 39 rokov. Špeciálnu skupinu tvoria muži nad 70 rokov, ktorým je potrebné venovať patričnú pozornosť.

2.14. KULTÚRA

Kultúrne podujatia obce a jej obyvateľov sa realizujú v miestnom kultúrnom dome. Návštevnosť zariadenia kultúry závisí od viacerých faktorov. Z hľadiska kvality priestoru a prevádzkových podmienok sa predpokladá budúca potreba riešenia ďalšej modernizácie najmä technického vybavenia na kvalitatívne vyššej úrovni, pretože objekt kultúrneho domu je v súčasnosti vo vyhovujúcom technickom stave. V návrhu riešenia sa počíta s možnosťami zriadenia klubových foriem využitím kultúrneho zariadenia, s možnosťou využitia ako viacúčelového zariadenia pre kultúrne, zábavné a športové účely. Existujúci viacúčelový, (v súčasnosti – obecný úrad, knižnica spoločenská sála, kino, pošta, lekáreň, kvetinárstvo) objekt bude po komplexnej prestavbe a dostavbe postačovať potrebám obce pre návrhové obdobie. Súčasne pribudnú nové priestory ako školský úrad, stavebný úrad a pod. (ÚPN Mútne, 2009, s.33).

Ochotnícke divadlo

Činnosť divadelných ochotníkov v obci siaha až do roku 1930, teda ochotnícke divadlo tu už má takmer 80-ročnú tradíciu. Počas týchto rokov sa vyšpecifikovali a hlavne skvalitnili podmienky i príprava divadelníkov. Prvé divadelné predstavenie v Mutnom bolo odohrané tunajšími ochotníkmi 25. januára 1930. Bola to dráma Ferka Urbánka Bludár. V roku 1937 to bola dráma Mučeník z Mexika. V roku 1951 členovia učiteľského zboru v Mutnom zahrli veselohru Lakomec. Do výstavby kultúrneho domu sa divadelné predstavenia hrávali hlavne v škole, a to v nižšej budove. V rokoch 1960 - 1963 boli odohrané predstavenia: Hľadanie v oblakoch, Štatočný valach, Tri vrecia zemiakov a veselohra Sprostredkovateľ sobášov s A. Veselovským a novým objavom Jozefom Rejdugom, ktorý sa vypracoval na znamenitého komika a účinkoval neskôr vo viacerých hrách. V roku 1967 bol v Mutnom založený nový divadelný súbor (iniciátorom bol vdp. Pavol Mikula), ktorého vedúcou sa stala Justína Jozefiaková. Divadelníctvo opäť ožilo, čoho výsledkom bolo už divadelné predstavenie na Vianoce v roku 1967 Strídža spod hája a v ďalších



rokoch tieto divadelné hry: Kamenný chodníček, Stretlo ju šťastie, Strašidlo, Kríž pod lipami, Sprostredkovateľ sobášov, Pánik, Cigánsky vinš, Presadený kvet, Z dvoch vlnačov ten tretí je pravý, Rozmarín, Jej pastorkyňa. Divadelný súbor zahral i niekoľko estrád, hlavne pri príležitosti sviatkov. Pri príležitosti 20. výročia slávnostného otvorenia kultúrneho domu pre verejnosť nacvičili divadelníci kultúrny program nazvaný Goralská svadba. Kroje si pripravili divadelníci individuálne. O rozvoj divadla sa pričínili i deti, ktoré pod vedením učiteľa Tomáša Milatu nacvičili predstavenie Krídla, s ktorým sa zúčastnili i okresnej súťaže v Dolnom Kubíne. Na Veľkú noc 1996 vystúpil divadelný súbor s dvoma hrami: Agenti od Jána Dafčíka a Pánik od Ferka Urbánka. V súčasnosti divadlo v Mútnom opäť oživa vďaka aktivite učiteľa Miroslava Jozefiaka, ktorý s mládežou odohral predstavenie Nebeská návšteva (12.4.2009; 26.4.; 3.5. v Zákamennom) (www.mutne.sk, 2017).

L'udový súbor

Folklorný súbor Mútňan začal písať svoju históriu len pred pár rokmi. Za ten čas sa vytvorilo stabilné jadro účinkujúcich, ktorí pozostávajú z rôznych vekových kategórií. V súbore sú zastúpené jednak mužské i ženské hlasy. Spev je doprevádzaný heligónkou, na ktorej hrá skúsený heligónkar Vendelín Traj. Vo svojom repertoári majú väčšinou goralské piesne. Súbor okrem spievania na svojich vystúpeniach predvádza rôzne tradičné remeselné práce, ktoré sú charakteristické pre túto obec – tkanie a pradenie ľanu, výroba prútených metlí, výroba šindľov, sprítomňuje dávne tradície adventu a Vianoc, pôstu a veľkej noci či slávnosti dožínok (www.mutne.sk, 2017).

Pôvodná architektúra

Počas obdobia hospodárskeho vzostupu od konca 18. storočia hranica medzi Uhorskom a Haličou pri Mútnom mala síce medzikrajinský colný význam, ale prakticky do roku 1867 neexistovala, lebo severná Halič patrila Rakúskemu cisárstvu rovnako ako Uhorské kráľovstvo. Okrem obdobia kolonizácie Mútno v 17. storočí veľmi podstatné kultúrne vplyvy od začiatku 18. do polovice 19. storočia prichádzali po cestách západných, kde Mútňania vyhľadávali hospodárske kontakty. Orientácia sa zmenila až v priebehu druhej tretiny 19. storočia, keď niektoré rodiny začali byť závislé od hospodárskej činnosti hornooravských plátenníkov a keď ponuka tovaru na oravskej strane začala prevažovať nad ponukou v Rajči, Milovke a Živci. Ďalší významný kultúrny vplyv sa prejavoval zo strany zemepána, Oravského komposesorátu, pre ktorý obec Mútne predstavovala jeden z najväčších lesných komplexov. Preto bola v obci zriadená správa pre lesný dištrikt už v roku 1775. Pôsobila v oblasti Pilska od pohorskej Hliny až po novotnú Javorinu. Situácia sa zmenila nástupom Wiliama Rowlanda do funkcie vrchného lesmajstra komposesorátu roku 1864. Obsadil lesné správy odborníkmi, ktorých si vyberal z absolventov lesníckych škôl. Budovali sa nové stavby obytné a skladovacie pre horárov, ako aj technické pre dopravu dreva, čize cesty, mosty, tajchy (vo Furandovej doline) a napokon aj nové pily a dubiarne na drvenie kôry pre kožiarsky priemysel. Rýchly rozvoj lesného hospodárstva si vyžiadal spoluprácu s miestnym obyvateľstvom, takže vznikla nová spoločenská závislosť. Cudzí lesníci sa stali akousi autoritou a najbližším vzorom kultúry pánov, ktorú mnohí začali napodobňovať. Začali nosiť podobné kabáty a začali uplatňovať na svojich domoch aj ozdobné prvky lesníckych stavieb obsahujúcich prvky tyrolskej architektúry. Boli to ozdobne vyrezávané pavlače, krídla štítových striech, obloženia dverí a okien a stavenie portikusov pred vstupmi veľkých domov. Keď sa pozrieme, ako obec vznikala, odkiaľ pravdepodobne osadníci prichádzali a ako si začínali vytvárať vlastné kultúrne prostredie svojho životného priestoru, spozorujeme taktiež rozmanité zdroje. Vývoj obce sa líšil od susedných dedín zakladaných v rovnakom storočí. Bol rovnomernejší bez hlbokých kríz a prerušenia kontinuity. Možno predpokladať, že začiatkové formy architektúry boli v Mútnom rovnako jednoduché ako v Oravskej Polhore alebo v Sihelnom. Pripomínali skôr sezónne maštale s kolibou, medzi zrubmi ktorých bola kôľňa s neskoršou funkciou holohumnice aj pitvora spoločne. Napokon možno sa dnes domnievať, že bezdomovci považovali svoje prvé stavby za provizorium a skutočné domy stavali keď premenili časť pralesa na obrábateľnú pôdu, v ktorej sa pokúšali pestovať bôb, tatarku, ovos, jačmeň a laň, v 19. storočí ikricu, ale zemiaky sa v stále kyslej pôde nerodili. Väčší úspech roľníci vtedy dosiahli na dočasných poliach v hore, v šlôgach ako na mnohých skultivovaných stálych poliach. Preto až do 20. storočia používali lúčne maštale (budy) na rozmedzí urbaniálnych pozemkov a panskej hory vo Vajdôvkach, Pustej rali a v Chyrovskej. Slúžili nielen pre ochranu statku a pastierov, ale aj na bývanie počas obrábania dočasných polí. Rýchle sociálne rozvrstvenie, rôznorodý pôvod obyvateľstva neustále rozširujúceho dedinu a množstvo vplyvov rôznych kultúrnych oblastí (Tešínsko, stredné Slovensko) spôsobili veľkú rozmanitosť domových foriem, aké sa vyskytovali na začiatku 19. storočia (www.mutne.sk, 2017).

Verejná knižnica

Obecná knižnica je verejná knižnica, ktorá poskytuje služby širokej verejnosti. Jej hlavnou úlohou bolo: utvárať a sprístupňovať univerzálny knižničný fond, poskytovať základné knižnično-informačné služby. V roku 2013 predstavoval knižničný fond 3356 knižných jednotiek.

Verejná knižnica											
obec Mútne	2004	2005	2006	2007	2008	2009	2010	2011	2012	2013	2014
Počet zariadení	1	1	1	1	1	1	0	0	0	1	0
Počet knižných jednotiek	3 357	3 357	3 357	3 357	3 357	3 356	0	0	0	3 356	0
Počet užívateľov	314	178	172	165	143	137	0	0	0	0	0
Zdroj: 20.3.2016, DataCubes, 2016											

Trendy

Komplex opatrení na podporu súkromnej voľby domácností by mal v budúcnosti:



- stimulovať lepšie „previazanie“ súkromných výdavkov domácností s verejnými zdrojmi podpory kultúry. Určitá časť tejto podpory kultúrnych zariadení ponúkajúca svoje aktivity pre verejnosť musí byť variabilná, závislá od toho, či vyvolala odozvu, ktorá sa prejavuje vo veľkosti návštevnosti ap. Akými metódami to prepočítať je iná otázka: či u divadiel napr. podľa počtu obsadenosti ponúkaných miest, počtu repríz ap. Pokračovať by sa malo sofistikovanejšie s experimentom „kultúrnych poukazov“
- zefektívniť systém dlhodobiejšieho viazania subjektu stimulovaného trhového dopytu (cieľových skupín súčasných i budúcich „spotrebiteľov“ kultúry so stimulovanou trhovou ponukou kultúrnych inštitúcií
 - rozšíriť systém permanentiek
 - rozšíriť systém kultúrnych poukazov aj pre zamestnancov súkromných a verejných inštitúcií (a dotáciami ich kryť zo sociálneho fondu a u firiem aj z iných zdrojov)
 - uplatňovať bonusové body na cenu vstupenky, za ktoré návštevník po určitom počte dostane bezplatnú (alebo výrazne zľavnenú) vstupenku
 - last minute zľavy na očakávanú nevyužitú ponuku
 - zaviesť výrazne diferencované ceny na dopoludňajšie a popoludňajšie predstavenia (s prioritou pre dôchodcov a deti aj so sprievodom)
- zlepšiť využívanie stykov s podnikovým svetom ekonomiky pri podpore ich firemnej identity aj návštevou kultúrnych zariadení
- podporiť „umelecké školenie“ detí mimo školy ako budúcich aktívnych subjektov trhového dopytu zavedením odpočítateľnej položky z daňového základu domácnosti za tieto výdavky
- radikálne zlepšiť celý systém marketingu verejných kultúrnych inštitúcií (vo väzbe na odporúčanie č. 1 a č. 3)
- radikálne zlepšiť strategický manažment kultúrnych inštitúcií (v prepojení na prognózovanie ich vývoja, na manažment rizika podmienok ich ekonomického vývoja atď.)
- významne zlepšiť systém školskej a mimoškolskej výchovy mládeže ku kultúre (12.6.2012, http://www.nocka.sk/uploads/fd/c5/fdc56b5295544adb7e3625632921405f/4-monitoring-vysledkov_kp-2005-2008-no6-7-2009.pdf).

2.15. UBYTOVACIE ZARIADENIA

V návrhu územného plánu sú navrhnuté ubytovacie zariadenie penziónového typu v blízkosti rieky Mútňanka 60 lôžok a v lokalite Blahutov grúň sú navrhnuté dva penzióny po 60 lôžok, v športovom areáli 32 lôžok - celkom 212 lôžok. Ich podlažnosť nesmie presiahnuť 3 NP. Ďalšie malokapacitné ubytovacie zariadenia sa predpokladajú v súkromí (ÚPN Mútne, 2009, s.35).

2.16. STRAVOVACIE A REŠTAURAČNÉ SLUŽBY

V obci nie je k dispozícii klasické stravovacie zariadenie. Nachádzajú sa tu len pohostinstvá. Nárast počtu obyvateľov a rozvoj cestovného ruchu, rekreácie a turizmu si vyžaduje aj adekvátne doplnenie – vybudovanie stravovacích služieb s kompletným stravovaním. ÚPN – O navrhuje doplniť min. jedno kompletné stravovacie zariadenie v centrálnej časti obce ako súčasť jestvujúceho pohostinstva v centre obce s kapacitou cca 60 stoličiek, prípadne jestvujúce zariadenie doplniť o stravovacie služby, v penziónoch na Blahutovom grúni 2x 30 stoličiek a v penzióne južne od poľnohospodárskeho družstva 30 stoličiek. Ostatné prevádzky (bar a pod.) územný plán tieto prevádzky ponecháva v existujúcich polohách, pričom predpokladá úpravu ich kapacít. Ďalšie prevádzky poskytujúce stravovacie služby môžu vzniknúť aj v iných polohách obce ako komplementárne funkcie pri ubytovacích, rekreačných, športových a i. zariadeniach. Celková kapacita by mala oscilovať okolo 150 stoličiek v reštauračnom stravovaní (ÚPN Mútne, 2009, s.35).

2.17. CESTOVNÝ RUCH

Cestovný ruch v katastrálnom území obce nie je natoľko rozvinutý aby tvoril významnú zložku pri tvorbe pracovných príležitostí. Okrem poľnohospodárskej výroby, lesného hospodárstva a drobných výrobných služieb sa vo výhľadovom období bude obec orientovať aj na rekreáciu a cestovný ruch formou agroturistiky, a chatovej rekreácie, rekreačných služieb. Najvhodnejšie podmienky má rozvoj zimnej a letnej turistiky a lyžovania (nenáročné zjazdové a hlavne bežecké jazdectvo...). Poloha obce Mútne vzhľadom na Poľskú republiku, príslušnosť k CHKO Horná Orava s nenarušeným prírodným resp. životným prostredím, jestvujúci obytný fond a čiastočne disponibilné ľudské zdroje vytvárajú základný rámec pre možnosti rozvoja cestovného ruchu, rekreácie a turizmu v obci. Rekreačný potenciál obce Mútne je pomerne rozsiahly, je však čiastočne obmedzený vzhľadom na to, že sa nachádza v CHKO Horná Orava. Jeho danosti majú miestny a regionálny význam. Umožňujú rozvíjať predovšetkým vidiecku podhorskú rekreáciu, všetky formy pešej turistiky a vo vyšších polohách aj obmedzene zimné lyžiarske športy, hlavne bežecké a vzhľadom na súvislo zalesnené plochy – svahy v malej miere zjazdové. Aj keď riešené územie ponúka možnosť zachytenia tranzitného turizmu a to aj medzinárodného, vzhľadom na pomerne odľahlú polohu zvýšený záujem o toto územie môže byť



zabezpečený len zlepšením napojenia na nové komunikácie cez obce Oravské Veselé a Sihelné do Poľska (v obci Oravská Polhora) a cez obec Novot' (Novot'ský Dul'ov). Hornatý charakter riešeného územia i okolitej krajiny širšieho záujmového územia nie je bohatý na atraktívne prírodné dominanty. Zaujímavé výhlady poskytuje vrchol masívu Pilsko (1557 m n.m.), Mechy (1466) a „neďaleká“ Babia hora (1723). Pre svoje krajinné – estetické hodnoty sú zaujímavé údolia i hrebeňové partie, ktoré z aspektu rozvoja rekreácie a cestovného ruchu tvoria prítiažlivé prostredie a je ich možné preferovať pred ostatným územím. V oblasti Mútneho sú dobré podmienky pre čistý vidiecky turizmus spojený s agro a ekorekreáciou, vhodný hlavne pre rodinné prázdninové pobyty. V okolí sú veľmi dobré podmienky pre horskú pešiu a cykloturistiku, pre cestnú moto a cykloturistiku a v budúcnosti aj pre intenzívnejšiu hipoturistiku. Turisticky atraktívne sú trasy na horské výšiny Pilsko a Babiu Horu. Na severnej strane Pilska (Piec Kopców v Poľsku) sa nachádza zimné rekreačné stredisko, prístupné cez Oravské Veselé a hraničný prechod Oravská Polhora – Korbielow. Nástup do strediska je z Korbielowa vzdialeného cca 25 km. Vybudovaním komunikačného spojenia cez Oravské Veselé – Oravská Polhora je možné využívať toto stredisko aj návštevníkmi Mútneho (ÚPN Mútne, 2009, s.38).

Trendy v cestovnom ruchu

Európska komisia cestovného ruchu (ETC) v roku 2004 označila za hlavné faktory ovplyvňujúce rozvoj CR demografiu, zdravie, uvedomelosť a vzdelávanie, voľný čas, cestovné skúsenosti, životný štýl, informačné technológie, dopravu, trvalo udržateľný rozvoj a bezpečnosť. Počet starších ľudí v Európe neustále rastie. Mnoho seniorov odchádza do predčasných dôchodkov, má vyššie disponibilné príjmy, teší sa lepšiemu zdraviu. To má za následok rýchlejšiu rast dopytu tejto kategórie ľudí po cestovnom ruchu. Zdravotné povedomie návštevníkov je čoraz väčšie a ovplyvňuje najmä voľbu cieľového miesta a životný režim počas dovolenky. Čoraz populárnejšou je dovolenka spojená so vzdelávaním. Pri plánovaní dovolenky má významnú rolu história, umenie a kultúrne podujatia. Súčasná spoločnosť kladie zvýšené nároky na ľudí a ich denný režim, čo sa prejavuje v raste nárokov na voľný čas a možnosti oddychu. Rastie aj pragmatickosť návštevníkov v CR, ich sebaistota, požiadavky a znalosť vlastných práv, čo súvisí s predchádzajúcimi skúsenosťami. Rastie podiel kritických názorov na kvalitu a dôraz sa kladie na pomer kvality a ceny. Rastie význam internetu, ktorý umožňuje nielen vizuálnu prezentáciu, ale aj priamy nákup produktov cestovného ruchu. V dopravných službách sa do popredia dostáva záujem o cestovanie železnicou, a najmä vysokorýchlostnými vlakmi. Rastie aj sieť nízkotarifných leteckých spoločností, zatiaľ čo cestné siete sa stávajú preťažené a klesá podiel klasického cestovania. Medzi populáciou naďalej rastie environmentálne povedomie, čo ovplyvňuje rast záujmu o cieľové miesta rozvíjajúce na základe trvalej udržateľnosti. Aktuálne trendy v cestovnom ruchu – rast záujmu o kvalitu, luxus, pohodlie a bezpečie, – záujem o relax, uvoľnenie, aktívnu dovolenku, pobyty wellness a pobyty v kúpeľoch, – dopyt po produktoch pre jednu osobu, – rast záujmu o krátkodobé pobyty v zahraničí, – individuálne organizovaná dovolenka zameraná na kultúru, umenie a históriu (rast záujmu o strednú a východnú Európu), – potreba ponuky cenovo dostupných produktov, – spokojnosť zákazníkov sa prejavuje v ich opätovnom návrate, – rast záujmu o osobnejší prístup v poskytovaní služieb (malé rodinné podniky), – úzka špecializácia poskytovateľov služieb na produkt pre vybranú cieľovú skupinu, – trend „späť k začiatkom“, ktorý súvisí s preferenciami tráviť jednoduchšiu dovolenku (ubytovanie v hoteli nahradiť ubytovaním v bungalove, resp. stane), – nezáujem o sprostredkovanú organizáciu dovolenky oproti zvýšenému záujmu o priame rezervovanie a nákup služieb prostredníctvom internetu (12.6.2012, <http://www.tophotelierstvo.sk/domaci-cestovny-ruch/turizmus/hotelierstvo-v-e-a-na-slovensku/>).

2.18. REKAPITULÁCIA ROZPOČTU OBCE ZA ROKY 2011 – 2016

Nasledujúca tabuľka prezentuje štruktúru príjmov a výdavkov obce.

Hospodárenie obce celkom	2011	2 012	2013	2 014	2015	2 016
Bežné príjmy						
Bežné výdavky						
Kapitálové príjmy						
Kapitálové výdavky						
Príjmy finančných operácií						
Výdavky finančných operácií						
Príjmy celkom						
Výdavky celkom						
Nerozpočtované príjmy						
Nerozpočtované výdavky						

Zdroj: OcÚ Mútne, 2016

2.19. SAMOSPRÁVA

Vzťah samospráva – občan si vyžaduje vypracovať Opatrenie klientskeho prístupu riešiaci ako, vzťah zamestnancov úradu, tak aj poslancov ku občanom a návštevníkom obce.



Manažment a správa obce

Súčasné zariadenia verejnej správy a administratívy reprezentuje obecný úrad. Obecný úrad je výkonným orgánom obecného zastupiteľstva a starostu obce Mútne. Obecný úrad zabezpečuje organizačné a administratívne veci obecného zastupiteľstva a starostu obce, ako aj orgánov zriadených obecným zastupiteľstvom (7 poslancov).

Nasledujúca tabuľka prezentuje príslušnosť obyvateľov k jednotlivým úradom špecializovanej štátnej správy.

Príslušnosť k obyvateľom k úradom ŠŠS

Sídlo matričného úradu	Mútne
Sídlo pracoviska daňového úradu	Námestovo
Sídlo pracoviska Obvodného oddelenia policajného zboru	Námestovo
Sídlo Okresného súdu	Námestovo
Sídlo Okresného riaditeľstva Hasičského a záchranného zboru	Námestovo
Sídlo pracoviska okresného úradu	Námestovo
Sídlo Územnej vojenskej správy	Žilina
Sídlo územného Úradu práce, sociálnych vecí a rodiny	Námestovo
Sídlo Obvodného úradu životného prostredia	Námestovo
ŠÚ SR	

2.21. IDENTIFIKÁCIA HLAVNÝCH VONKAJŠÍCH FAKTOROV ROZVOJA ÚZEMIA A ANALÝZA VPLYVU VONKAJŠIEHO PROSTREDIA NA VÝVOJ SITUÁCIE V ÚZEMÍ

Obec Mútne je súčasťou Vyššieho územného celku Žilina. Táto časť identifikuje hlavné faktory vonkajšieho prostredia, ktoré priamo alebo nepriamo ovplyvňujú vývoj samotnej obce. Žilinský kraj je ostatný vidiecky, konkurencieschopný, rýchlorastúci, konvergujúci, priemyselný región SR s perspektívou konkurencieschopného regiónu na úrovni SR, s vysokou atraktivitou pre investorov, s vysokým inovačným potenciálom a dlhodobou podpriemernou mierou nezamestnanosti, ale mimo centra rozvojových aktivít EÚ a s možnosťou cezhraničnej spolupráce s Českou republikou a Poľskou republikou. Osídlenie je sústredené prevažne do kotlín. Aj v tomto kraji sa prejavuje proces starnutia obyvateľstva a podiel detskej zložky mierne klesá, pomaly narastá podiel obyvateľstva v poproduktívnom veku. Celkový prírastok obyvateľstva v kraji vykazuje hodnotu 0,93 ‰ na 1000 obyvateľov. ŽK možno klasifikovať ako priemyselný región s vysokým rozvojovým potenciálom. Vďaka za to dvom faktorom, a to lokalizácii v blízkosti priemyselných zón susednej Českej republiky a Poľska, ale tiež nedostatku úrodnej poľnohospodárskej pôdy. Priemysel sa na ročnej produkcii kraja podieľa viac ako 70 %. Zahŕňa všetky sektory a je pomerne rovnomerne rozložený. ŽK má významné postavenie v oblasti turizmu a patrí medzi najnavštevovanejšie kraje SR, s najvyššou ubytovacou kapacitou, ktorá dosiahla jednu z najvyšších návštevností (18,8 %) po BK a pred Prešovským krajom. Celkom možno očakávať, že ŽK má šancu si aj vďaka novým PZI udržať pozíciu pomerne hospodársky a sociálne stabilného regiónu a bude sa pomaly približovať k úrovni priemeru EÚ 27. V priemyselnej výrobe bude naďalej dominovať automobilový a strojársky priemysel, významnejšie postavenie by mohol získať tiež elektrotechnický priemysel. ŽK je dôležitou medzinárodnou križovatkou, prepájajúcou dopravnú sieť troch krajín – SR, Českej republiky a Poľska. Pre trvalo udržateľný hospodársky a sociálny rast ŽK je potrebné dobudovať nadradenú dopravnú infraštruktúru v trase multimodálnych koridorov Va 81 a VI a sieť T-ENT. Po dokončení diaľničnej siete bude ŽK prepojený s ďalšími medzinárodnými dopravnými koridormi. Renovácia železníc a koridorov kombinovanej dopravy spolu s modernizáciou letiska tvoria veľmi dobré podmienky pre dopravný systém európskej úrovne. Prírodné zdroje ŽK sú bohaté a rôznorodé, veľký význam majú lesy (57 % povrchu kraja), zdroje minerálnych a termálnych vôd využívané najmä v kúpeľníctve a potravinárstve. Kraj nedisponuje žiadnymi zásobami surovín (NSRR, 2012, s.78-83).

Charakteristika špecifických stránok regiónu V porovnaní s regiónmi vyspelých krajín EÚ a regiónmi SR možno konštatovať, že ŽK využíva iba čiastočne svoj rozvojový potenciál. Najvýraznejšie rezervy sa nachádzajú v nedostatočnej úrovni najmä pri využívaní inovačného potenciálu v chemickom, automobilovom a strojárskom priemysle a v službách. Dôsledkom toho je jeho slabé prenikanie do priemyslu a ohrozenie konkurencieschopnosti regiónu. V porovnaní so svetovými trendmi zvyšovania kvality a dostupnosti verejných služieb cestou informatizácie a s vývojom v okolitých krajinách je



úroveň informatizácie a poskytovaných elektronických služieb žilinského regiónu nízka. Najväčším nevyužitým rozvojovým potenciálom regiónu ŽK je:

- strategická poloha (prepojenie západ - východ, prihraničný región a medzinárodná križovatka),
- prírodné bohatstvo – chránené územia, geotermálna energia, kultúrne tradície,
- nadpriemerný inovačný potenciál a vysoký počet MSP.

Konkurenčná výhoda

Konkurenčná výhoda ŽK je tvorená silným inovačným potenciálom v kombinácii s výhodnou geografickou polohou, dostupnosťou a atraktivitou regiónu, potenciálom pre rozvoj turizmu, dopravy a nových služieb k podpore rozhodujúcich priemyselných odvetví.

Strategické ciele:

1. posilnenie a rozvoj inovačného potenciálu,
2. zhodnotenie a posilnenie vnútorného potenciálu turizmu s prepojením na ochranu a tvorbu životného prostredia,
3. nadregionálna a regionálna dopravná dostupnosť a kvalita služieb s dôrazom na cezhraničnú spoluprácu a nadregionálne väzby.

Očakávané dopady:

- využitie silného inovačného potenciálu k rastu regionálneho HDP a produktivity,
- rast podielu služieb a inovatívnych podnikov na ekonomickej štruktúre regiónu,
- posilnenie väzieb medzi vedou, výskumom, inováciami - podnikateľskou sférou a vzdelávacími inštitúciami,
- rast zamestnanosti, exportnej výkonnosti a konkurencieschopnosti regionálnej ekonomiky,
- zvýšenie kvality života vytvorením vhodných podmienok pre dostupnosť dobrého vzdelania, vhodného a dostatočne oceneného zamestnania s podporou rodiny, kvalitnú sociálnu a zdravotnú starostlivosť, rovnosť príležitostí, dostatočné kultúrne, športové a voľnočasové využitie,
- zvýšenie kvality životného prostredia (NSRR, 2012, s.78-83).

2.21. EX-POST HODNOTENIE PREDCHÁDZAJÚCEHO PHSR

Obec v predchádzajúcom období realizovala niekoľko väčších a menších projektov zameraných hlavne na rekonštrukcie miestnych komunikácií, infraštruktúry vzdelávania, športovej infraštruktúry, kanalizačnej siete, údržbové investície na obecnom úrade, kultúrnom dome, v rámci obecného cintorína.

Realizované projekty

Názov	Zdroj financovania	Suma	Termín realizácie
-------	--------------------	------	-------------------

3 SWOT ANALÝZY

Nasledujúca SWOT analýza sa zameriava na silné, slabé stránky, príležitosti a riziká prioritných rozvojových oblastí. Na ich základe budú formulované hlavné rozvojové ciele.

Analýza SWOT

Sledovať a vyhodnocovať vývojové trendy v regióne v neustále sa meniacom vonkajšom prostredí, identifikovať trend sociálno-ekonomického rozvoja, alebo smer vývoja ako príležitosť alebo hrozbu, je v súčasnosti pre obec Mútne nevyhnutnosť. To, čo sa na prvý pohľad zdá ako príležitosť, ňou vo vzťahu k zdrojom obce, kultúre, ľudským zdrojom, životnému prostrediu a hospodárstvu, uplatňovanej stratégii vôbec nemusí byť.

Nástrojom pre celkovú analýzu vonkajších a vnútorných činiteľov je SWOT analýza. Predstavuje kombináciu dvoch analýz, S - W a O - T. Účelom SWOT analýzy je posúdenie vnútorných predpokladov podniku k uskutočneniu určitého rozvojového zámeru a podrobenie rozboru i vonkajších



príležitostí a obmedzení určované potrebami obyvateľov a subjektov v rámci obce. Na jej základe môže obec prikrčiť k formulácii špecifických cieľov.

Schéma SWOT analýzy:

	S - silné stránky	W - slabé stránky
	1. 2. ... 10.	1. 2. ... 10.
O - príležitosti	1. 2. ... 10. Stratégia SO	1. 2. ... 10. Stratégia WO
T - hrozby	1. 2. ... 10. Stratégia ST	1. 2. ... 10. Stratégia WT

SO – využiť silné stránky na získanie konkurenčnej výhody

WO – prekonať slabiny využitím príležitostí

SW – využiť silné stránky na čelenie hrozbám

WT – minimalizovať náklady a čeliť hrozbám

Analýza príležitostí a rizík - O-T

O – T analýza umožňuje rozlíšiť atraktívne príležitosti v obci, ktorá skrýva potenciál územia a ktoré môžu obci priniesť výhody pri dosahovaní vyváženého rastu. Súčasne tiež nabáda k zamysleniu nad problémami, s ktorými bude obec riešiť v rámci Integrovannej stratégie. Znamená to teda, že obec musí sledovať významné sily makroprostredia (demografické, ekonomické, technologické, politické, legislatívne, sociálne a kultúrne) a tiež tých účastníkov mikroprostredia, ktorí ovplyvňujú jej schopnosť dosiahnuť v regióne prospech (neziskové organizácie, orgány miestnych samospráv, podnikateľské subjekty, miestni aktéri a verejnosť). Príležitosti sú posudzované z hľadiska ich atraktívnosti a pravdepodobnosti úspechu. Pravdepodobnosť, že obec dosiahne úspech pri ekonomickom raste, nezávisí len od jej konkurenčnej sily, oproti konkurenčným regiónom, ale aj od toho či je táto sila v porovnaní s konkurenciou väčšia. V rámci analýzy SWOT sa obec koncentruje na identifikáciu potenciálnych príležitostí – existencia stabilného hospodárskeho prostredia, kvalitné životné prostredie, prírodný potenciál, historicko-kultúrne hodnoty, rozvinutá sieť inštitúcií verejných služieb, objekty cestovného ruchu.. Kvadrant 1 pozostáva z príležitosti ponúkajúcich najvyšší úžitok pre obec, preto by sa mal manažment obce sústrediť na tieto aktivity. Naopak, príležitosti v kvadrante 4 sú buď príliš malé, alebo ich obec nebude vedieť dostatočne využiť. Príležitosti v kvadrante 2 a 3 sú zaujímavé len v prípade, že existuje možnosť zvýšenia ich atraktívnosti alebo pravdepodobnosti úspechu.

		Matica príležitostí				Matica rizík	
		Pravdepodobnosť úspechu				Pravdepodobnosť nastatia	
		vysoká	nízka			vysoká	nízka
Atraktívnosť	vysoká	1	2	Vážnosť	vysoká	1	2
	nízka	3	4		nízka	3	4

Riziká sú klasifikované z hľadiska ich vážnosti a pravdepodobnosti výskytu. Pri analýze okolia z hľadiska možných hrozieb je potrebné zamerať sa na potenciálne hrozby. Riziká z 1. kvadrantu môžu obec vážne zraniť, preto treba pripraviť plán strategických aktivít, keďže pravdepodobnosť ohrozenia je vysoká. Riziká v 2. a 3. kvadrante treba podrobiť dôkladnému skúmaniu v prípade, ak sa stávajú kritickými, netreba však zostavenie plánu eventuality alternatív. Riziká v 4. kvadrante sú malé a väčšinou ich možno ignorovať. Spojením hlavných príležitostí a rizík, ktoré ovplyvňujú rozvoj obce, sa stratégovia snažia zistiť mieru celkovej atraktívnosti trhu. Existujú štyri možnosti:

- *Ideálny rozvoj*, ktorý sa vyznačuje mnohými príležitosťami, ale iba niekoľkými (ak vôbec nejakými) rizikami.
- *Špekulatívny rozvoj*, vyznačujúce sa vysokými príležitosťami i vysokými rizikami.
- *Zrelý rozvoj*, vyznačuje sa nízkymi príležitosťami i nízkymi rizikami.
- *Problémový rozvoj*, má nízke príležitosti, ale vysoké riziká.



Externé prostredie vytvára nielen príležitosti, ale prezentuje aj sériu rizík. Riziko je výzva, poukazuje na nevýhodný trend vývoja vo vonkajšom prostredí, ktorý v prípade pasívnej reakcie zo strany podniku ohrozí jeho trhovú pozíciu.

Analýza silných a slabých stránok – S-W analýza

Hodnotenie vplyvu vonkajších činiteľov, vykonávané so zámerom stanoviť ciele obce, musí byť doplnené rozborom vnútorných činiteľov. Viaceré regióny dnes aj poznajú príležitosti, ktoré im potenciál ponúka, avšak chýba im schopnosť ich využiť. Na základe analýzy silných a slabých stránok vie obec stanoviť, čo je z hľadiska súčasnej a očakávanej situácie rozumné konať. Za dôležité znaky konkurenčnej sily obce sa považuje – kvalitné ľudské zdroje, rozvinuté podnikateľské prostredie, dobrý prírodný potenciál, výhodná poloha a dopravná dostupnosť, a iné.. Za dôležité znaky konkurenčnej slabosti sa považuje – strácanie pozície voči konkurenčným regiónom, nedostatok finančných zdrojov na rozvoj, klesajúca demografická krivka, vysoká nezamestnanosť, zlý technický stav základnej infraštruktúry atď. Pri hodnotení silných a slabých stránok je potrebné každý faktor odstupňovať podľa dôležitosti (rozhodujúca silná stránka, marginálna silná stránka, neutrálny faktor, rozhodujúca slabá stránka, marginálna slabá stránka) a podľa intenzity jeho vplyvu - výkonu (vysoký, stredný, nízky). Výsledok spojenia stupňa výkonu a dôležitosti predstavuje štyri možné alternatívy:

		Matica výkonu a dôležitosti	
		Výkon	
Dôležitosť	vysoká nízka	vysoký	nízky
		1 Sústrediť snahu 3 Nízka priorita	2 Udržať snahu 4 Možné nadmerné investovanie

Kvadrant 1 pozostáva z oblastí, ktoré sú dôležité, ale v ktorých obec momentálne vykazuje slabý výkon, preto sa musí sústrediť na posilnenie týchto oblastí. *Kvadrant 2* pozostáva z oblastí, v ktorých je síce mesto úspešné, ale do budúcnosti si musí túto úspešnosť udržať. *Kvadrant 3* tvoria oblasti, ktoré nie sú dôležité, zdokonalenia v tomto kvadrante majú nízku prioritu. V *kvadrante 4* nie sú dôležité oblasti, pričom rozvoj a snaha sú zbytočne silné. Na základe tejto analýzy je zrejmé, že silné stránky sa nemusia vždy pretransformovať do konkurenčnej výhody obce. Dôvodov, prečo je to tak, je niekoľko, pričom najčastejšími obyvateľmi vnímaná nízka dôležitosť poskytovaných služieb a bodov rozvoja. Identifikácia silných miest obce je možná len na základe porovnania s ich hlavnými konkurentmi v regióne. Ani sústredenie sa na prekonanie všetkých slabých stránok nemusí priniesť očakávaný efekt, pretože náklady potrebné na ich transformovanie do silnej stránky sa nemusia vrátiť. Pozornosť treba venovať príležitostiam, v ktorých má obec najviac silných stránok, alebo oblastiam, v ktorých sa vzhľadom na veľkú príležitosť a potenciálnu návratnosť investícií ukazuje efektívne vytvorenie nových silných stránok. Príklady z praxe uvádzajú, že i málo rozvinutý región má popri slabých miestach aj silné miesta, ktoré pokiaľ dokáže správne identifikovať a využiť, vytvárajú predpoklady pre trvalý a vyrovnaný sociálno-ekonomický rozvoj. Nasledujúce grafy prezentujú pohľad obyvateľov a poslancov na silné a slabé stránky obce Mútne a kvalitu života v obci.

3.1 HOSPODÁRSTVO A VEDECKO-TECHNICKÝ ROZVOJ

Silné stránky	Slabé stránky
<ul style="list-style-type: none"> - rozsiahle plochy hospodárskych lesov v okolí obce – 4111,2 ha, - poľnohospodárska pôda zaberajúca cca. 2001,6 ha katastra obce, - 36 podnikateľských subjektov – právnická osoba, - celkovo 428 podnikateľských subjektov fyzické osoby, - dobrá dostupnosť okresného mesta Námestovo, - rýchla dostupnosť mesta Dolný Kubín a Ružomberok, - dobrá dostupnosť hraníc s Poľskou republikou, - vhodné podmienky na rozvoj cestovného ruchu, - prítomnosť stavebných spoločností, - prítomnosť podnikateľských subjektov v oblasti drevovýroby, - zastúpené služby maloobchodu, - progresívne rastúci trh v Žiline, 	<ul style="list-style-type: none"> - stagnujúci pracovný trh v obci a v celej lokalite okresu Námestovo a lokalite Oravy, - relatívne vysoká miera nezamestnanosti v produktívnom veku, - nízke možnosti zamestnania v obci, ale aj okrese Námestovo, - nízke priemerné mzdy v regióne, - stagnácia podnikateľskej sféry, nerozvíjajúce sa MaSP, - nízky počet obyvateľov v obci, - nevyhovujúca vzdelanostná štruktúra obyvateľov, - nedostatočné pokrytie obchodnými službami,



- rozvinutá výroba v severnej časti obce,	
Príležitosti	Ohrozenia
<ul style="list-style-type: none"> - orientovanie sa na výrobu bez negatívnych účinkov na životné prostredie, - preferovanie a profilovanie hospodárskej základne pre rozvoj malého podnikania s orientáciou na rozvoj tradičných foriem výroby, - vytváranie podmienok pre rozvoj hospodárskych aktivít, pre tvorbu nových pracovných príležitostí a rozvoj zamestnanosti na území obce, predovšetkým pre miestne pracovné sily, - možnosť získania finančných prostriedkov z fondov EU, - rozvoj environmentálne vhodných technológií, - vytvorenie nových pracovných miest najmä v malom podnikaní a službách, 	<ul style="list-style-type: none"> - administratívne opatrenia obmedzujúce plnohodnotný rozvoj cestovného ruchu, - veľká administratívna náročnosť pre získanie financií zo štátnych dotácií a z fondov EU, - nedostatok investičného kapitálu,

Schéma SWOT analýzy:

	S silné stránky	W slabé stránky
O príležitosti	<div> <div>Stratégia SO</div> <div>13</div> <div>7</div> </div>	<div> <div>8</div> <div>5</div> <div>6</div> <div>Stratégia WO</div> </div>
T hrozby	<div> <div>Stratégia ST</div> <div>3</div> </div>	<div> <div>Stratégia WT</div> </div>

V oblasti hospodárstva dochádza k prevahe silných stránok. Je nevyhnutné zabezpečiť využitie silných stránok na elimináciu slabých stránok. Problémom obce je nízky počet obyvateľov a nevybudovaná podnikateľská základňa.

3. 2. DOPRAVA A KOMUNIKÁCIE

Silné stránky	Slabé stránky
<ul style="list-style-type: none"> - prechádzajúca cesta III. tr. zabezpečuje pomerne rýchlu dostupnosť okresného mesta Námestovo (19 km), ako aj mesta Ružomberok a Žilina, - prepojenie na II/520 a následne na Poľskú republiku, - pomerne rýchle prepojenie na cestu I./78, - vybudovaná sieť miestnych komunikácií, - čiastočne vybudované chodníky, - dobré pokrytie obce zastávkami SAD - 10, - prechádzajúce cykloturistické trasy, - rýchle prepojenie na hranice PL, - prechádzajúce hlavné severné dopravné ťahy, 	<ul style="list-style-type: none"> - potrebná rekonštrukcia miestnych komunikácií, - zlý technický stav cesty II. a III., - nedobudované chodníky pozdĺž cesty III., - nedostatok finančných prostriedkov na údržbu technickej infraštruktúry, - absencia železničného prepojenia, - komplikovaná údržba v zimných mesiacoch,
Príležitosti	Ohrozenia
<ul style="list-style-type: none"> - revitalizácia verejných komunikačných priestorov, - vybudovanie peších a cyklistických prepojení za účelom efektívneho prepojenia s ostatnými časťami obce a prírodnými hodnotami, 	<ul style="list-style-type: none"> - malá miera podpory miest a obcí zo strany štátu, - zhoršujúci sa stav obecných stavieb, - nevýhodné podmienky čerpania prostriedkov z EÚ fondov,



- možnosť získania finančných prostriedkov z fondov EÚ,	- zvyšujúce sa náklady na údržbu a opravy cestnej infraštruktúry, - oneskorená výstavba a modernizácia cestnej siete, - zhoršenie dopravnej obsluhy, - spomalenie hospodárskeho rastu, - trvalý presun cestujúcich z verejnej osobnej dopravy na individuálnu dopravu,
---	--

Schéma SWOT analýzy:

	S silné stránky	W slabé stránky
O príležitosti	<p>Stratégia SO</p> <p>9 6</p>	<p>6 3</p> <p>Stratégia WO</p>
T hrozby	<p>Stratégia ST</p> <p>2 8</p>	<p>Stratégia WT</p>

V oblasti technickej infraštruktúry výrazne prevládajú slabé stránky nad silnými. Odporúča sa využiť stratégia ST - kde musí obec prekonať slabiny využitím príležitostí, hlavne možnosťou využitia čerpania nenávratných finančných prostriedkov národných ako aj nadnárodných.

3.3 TECHNICKÁ INFRAŠTRUKTÚRA

Silné stránky	Slabé stránky
<ul style="list-style-type: none"> - dobré pokrytie územia verejným osvetlením, - obec pripojená na elektrickú rozvodnú sieť, - čiastočne vybudovaná vodovodná rozvodná sieť, - existencia veľkého a malého obecného cintorína s domom smútku, - prevádzka Slovenskej pošty, a.s., - vybudovaná požiarna zbrojnica, 	<ul style="list-style-type: none"> - negatívny stav nehnuteľného majetku obce, - potrebná rekonštrukcia verejného vodovodu a vodných zdrojov, - nedostatočné pokrytie vodovodnou infraštruktúrou, - absencia rozvodnej siete plynu, - potrebná rekonštrukcia verejného osvetlenia, - potrebné rozšírenie kapacity elektrickej rozvodnej siete,
Príležitosti	Ohrozenia
<ul style="list-style-type: none"> - kompletná rekonštrukcie elektrickej rozvodnej siete – uloženie do zeme, - rekonštrukcia a dostavba vodovodnej siete, - možnosť získania finančných prostriedkov z fondov EÚ, - využitie významnej geografickej polohy územia z hľadiska prechádzajúcich dopravných koridorov, 	<ul style="list-style-type: none"> - malá miera podpory miest a obcí zo strany štátu, - zhoršujúci sa stav obecných stavieb a komunikácií, - nevýhodné podmienky čerpania prostriedkov z EÚ fondov,

Schéma SWOT analýzy:

	S silné stránky	W slabé stránky
O príležitosti	<p>Stratégia SO</p> <p>6 3</p>	<p>6 2 3</p> <p>Stratégia WO</p>
T hrozby	<p>Stratégia ST</p>	<p>4</p> <p>Stratégia WT</p>



V oblasti technickej infraštruktúry výrazne prevládajú slabé stránky nad silnými. Odporúča sa využiť stratégia SO a ST – kde musí obec prekonať slabiny využitím príležitostí, hlavne možnosťou využitia čerpania nenávratných finančných prostriedkov národných ako aj nadnárodných.

3.4 ODPADOVÉ HOSPODÁRSTVO

Silné stránky	Slabé stránky
<ul style="list-style-type: none"> - kvalitná legislatíva pre nakladanie s KO a DSO, - spracovaný POH obce Mútne na roky 2016-2020, - zabezpečený odvoz TKO, - zavedený separovaný zber v obci, - fungujúci systém odvozu a likvidácie komunálneho odpadu, - čiastočne vybudovaná kanalizačná sieť, - vybudovaná ČOV s kapacitou 3500 EO, - 	<ul style="list-style-type: none"> - nevyhovujúci stav splaškovej kanalizačnej siete s ČOV, - nedoriešená likvidácia a využitie rastlinného odpadu, - nedostatok odpadových nádob na zmiešaný komunálny odpad a separovaný zber, - nedostatočne dobudované žľaby na odvádzanie povrchových vôd, - absencia vsakovacích jám pozdĺž miestnych komunikácií, - absencia technických opatrení na odvedenie prívalových vôd do recipientu Mútnianky, - nevybudovaný zberný dvor pre separovaný zber, - nevybudované obecné kompostovisko, - nedostatočne využívaný separovaný zber – slabá motivácia obyvateľov, - potrebné rozšírenie separovaného zberu o ďalšie komodity, - nízka miera vynútiteľnosti práva v oblasti ŽP,
Príležitosti	Ohrozenia
<ul style="list-style-type: none"> - dostavba splaškovej kanalizácie s ČOV, - výstavba obecného kompostoviska, - výstavba zberného dvora pre separovaný zber a obstaranie potrebných mechanizmov, - zabezpečiť efektívny separovaný zber v celej obci, - možnosti materiálového, resp. energetického využitia odpadov pri rešpektovaní duálnych vlastností odpadov, - dôsledné plnenie kvalitne stanovených cieľov v oblasti odpadového hospodárstva, - odstránenie zdrojov znečistenia povrchových a podzemných vôd, - možnosti získania finančných prostriedkov z fondov EÚ, - dodržiavanie noriem EÚ v oblasti produkcie znečisťujúcich látok v priemysle, 	<ul style="list-style-type: none"> - ohrozená kvalita povrchových vôd toku Orava, - zhoršenie zdravotného stavu obyvateľstva, - znečistenie ovzdušia veľkými zdrojmi znečistenia, - dopady na zdravotný stav obyvateľov, - nárast množstva vyvázaných odpadov, pretrvávajúce vykurovanie hlavne tuhými palivami, - nárast množstva vyvázaných odpadov, - nízka disciplína pri nakladaní s odpadmi, - neriešenie problému existencie „čiernych“ skládok,

Schéma SWOT analýzy:

	S silné stránky	W slabé stránky
O príležitosti	<p>Stratégia SO</p> <p>8</p>	<p>Stratégia WO</p> <p>11</p> <p>3</p> <p>1</p> <p>9</p>
T hrozby	<p>Stratégia ST</p> <p>8</p>	<p>Stratégia WT</p> <p>8</p>

V prípade životného prostredia prevládajú slabé stránky nad silnými. Je to dôsledok nedobudovaného systému na likvidáciu a čistenie odpadových vôd. Odporúča sa využitie stratégie WO – čeliť hrozbám využitím silných stránok a príležitostí.

3.5 ŽIVOTNÉ PROSTREDIE

Silné stránky	Slabé stránky



<ul style="list-style-type: none"> - kvalitná legislatíva pre nakladanie s KO a DSO, - zabezpečený odvoz TKO, - relatívne stabilný, až znižujúci sa objem produkovaného odpadu, - prechádzajúce hydrické koridory - Mútňanka, Veselianka a Mútnik, - rozsiahle plochy lesov v okolí obce - 4111,2 ha, - príjemné prostredie pre bývanie, zachovaná príjemná urbanistická miera zástavby (pôdorysná štruktúra, pomerná rozvoľnosť zástavby, relatívne nízka zástavba, územné väzby medzi obytnou zástavbou a prírodným prostredím), - obec Mútne sa nachádza v unikátnom zoskupení prírodných krajinných daností vysokej ekologickej, prírodnej aj historickej hodnoty, - čiastočne vybudovaná kanalizačná sieť s ČOV 3500 EO, - vybusovaná ČOV s kapacitou 200 EO, - chránené územie CHKO Horná Orava, - Rašeliniská Oravských Beskyd, - chránené územie NATURA 2000 - Pilsko, 	<ul style="list-style-type: none"> - absencia rozvodnej siete plynu, - nevyhovujúci stav splaškovej kanalizačnej siete s ČOV, - nevyhovujúci technický stav tepelného hospodárstva, - potreba čistenia odvodňovacích kanálov, - nedostatočne oddelená zeleň od spevnených plôch, - existencia čiernych skládok, - nízka miera vynútiteľnosti práva v oblasti ŽP, - nedostatočná informovanosť obyvateľstva o stave ŽP, - nedostatok technických kapacít zberu, dopravy, triedenia, zhodnocovania a likvidácie odpadov, - absencia povodňových máp,
Príležitosti	Ohrozenia
<ul style="list-style-type: none"> - čistenie odvodňovacích kanálov a revitalizácia ich okolia, - odstránenie zdrojov znečistenia povrchových a podzemných vôd ohrozujúcich zdroje vody, - zvýšiť právne vedomie obyvateľstva vo sfére životného prostredia, - rozvoj ekologického poľnohospodárstva a ekologizácia priemyselnej výroby, - možnosti získania finančných prostriedkov z fondov EU, 	<ul style="list-style-type: none"> - ohrozená kvalita podzemných a povrchových vôd, - zhoršenie zdravotného stavu obyvateľstva, - znečistenie ovzdušia veľkými zdrojmi znečistenia, - dopady na zdravotný stav obyvateľov, - zníženie biodiverzity, - tlak na životné prostredie a pôvodnú krajinu, urbanizácia krajiny, - radikalizácia zmien v životnom prostredí na miestnej a globálnej úrovni (povodne, veterné smršte, otepľovanie, klimatické zmeny,

Schéma SWOT analýzy:

	S silné stránky	W slabé stránky
O príležitosti	<p>Stratégia SO</p> <p>12</p> <p>7</p>	<p>10</p> <p>3</p> <p>5</p> <p>Stratégia WO</p>
T hrozby	<p>Stratégia ST</p>	<p>7</p> <p>Stratégia WT</p>

V prípade životného prostredia prevládajú slabé stránky nad silnými. Je to dôsledok nedobudovaného systému na likvidáciu a čistenie odpadových vôd a existenciou záťažových prevádzok v Žilinskom kraji. Odporúča sa využitie stratégie SO – prekonať slabiny využitím príležitostí a minimalizovať náklady súvisiace so slabými stránkami.

3.6 SOCIÁLNA OBLASŤ A ZDRAVOTNÍCTVO

Silné stránky	Slabé stránky
<ul style="list-style-type: none"> - funkcia osobitného príjemcu sociálnych dávok, - stretnutia dôchodcov, - pomoc v krízových situáciách (živelná pohroma, rodinná tragédia....), - organizované malé obecné služby pre nezamestnaných, 	<ul style="list-style-type: none"> - absencia zariadenia pre seniorov, - nedoriešená sociálna sieť, - nízky počet obyvateľov bráni rozvojovým aktivitám v tejto oblasti,



<ul style="list-style-type: none"> - občianske združenia v obci, - existencia samostatnej ambulancie praktického lekára, - existencia stomatologickej ambulancie, - prevádzka komerčnej lekárne, 	
Príležitosti	Ohrozenia
<ul style="list-style-type: none"> - možnosť použitia 2% daní daňových subjektov na prioritné potreby zdravotníctva, - zakladanie mimovládnych neziskových organizácií poskytujúcich všeobecne prospešné služby, - rozšírenie aktívnych opatrení na trhu práce na podporu vzdelávania a prípravy pre trh práce a na podporu zamestnávania v atypických formách pracovných vzťahov, najmä pre rodičov počas materskej dovolenky a rodičovskej dovolenky, - podpora rozvoja sociálnych služieb, a iných opatrení, Projektov a programov na podporu sociálneho začleňovania ohrozených skupín podľa ich špecifických potrieb, - dôrazné uplatňovanie princípu subsidiarity, - možnosti získania finančných prostriedkov z fondov EU, 	<ul style="list-style-type: none"> - rast počtu obyvateľov v seniorskej kategórii, - zhoršujúca sa sociálna situácia niektorých skupín obyvateľstva, - zhoršovanie zdravotného stavu stredného veku, - rast počtu srdcovo-cievnych chorôb, - rast nádorových ochorení tráviaceho traktu, - vysoký výskyt alergických ochorení, - pokles výdavkov na preventívnu zdravotnú starostlivosť, - pretrvávajúce stereotypy v mobilitnom správaní sa pracovnej sily, - nízky záujem zamestnávateľov o prijímanie uchádzačov o zamestnanie na podporované pracovné miesta, - nedostatočný záujem zamestnávateľov o udržateľnosť vytvorených pracovných miest, - prehlbovanie chudoby u niektorých skupín populácie a reprodukcia chudoby, - zvyšujúci sa počet klientov odkázaných na pomoc iných nesystematickou preventívnou prácou v prirodzenom rodinnom a otvorenom prostredí, - zvyšujúce sa finančné náklady na sociálne služby a iné opatrenia pretrvávajúcim poskytovaním tradičných foriem pomoci a služieb pobytového charakteru a riziko znižovania kvality života občanov finančnou náročnosť sociálnych služieb pre klienta,

Schéma SWOT analýzy:

	S silné stránky	W slabé stránky
O príležitosti	Stratégia SO	Stratégia WO
	8	3
	2	6
T hrozby	Stratégia ST	Stratégia WT
	13	10

V tomto prípade prevládajú slabé stránky a ohrozenia nad silnými stránkami a príležitosťami. Odporúča sa využiť stratégiu **ST** – kde sa obec môže zamerať len na minimalizovanie nákladov súvisiacich s poskytovaním sociálnych služieb a čeliť hrozbám, ktoré sú s týmito službami spojené. Odporúča sa obci zabezpečiť nevyhnutné sociálne služby pre obyvateľov a ostatné služby ponechať poskytovateľom v meste Námestovo.

3.7 ŠKOLSTVO A ŠPORT

Silné stránky	Slabé stránky
<ul style="list-style-type: none"> - prítomnosť materskej školy s 117 deťmi v roku 2015, - dve samostatné budovy pre potreby materskej školy, - školská záhrada so zeleňou, preliezky, šmýkačky, hojdačky, kolotoč a pieskovisko, - existencia plnoorganizovanej základnej školy s 384 žiakmi v roku 2015, - 6 nových tried v novej prístavbe, - 13 komplexne zrekonštruovaných tried, - športová hala, 	<ul style="list-style-type: none"> - potrebná rekonštrukcia materskej a základnej školy, - celková rekonštrukcia elektroinštalácie budovy školy, - potrebná celková rekonštrukcia rozvodov tepla, - potrebná rekonštrukcia kanalizácie, - potrebná rekonštrukcia suterénu školy, riaditeľne, zborovne, - neukončená sadová výsadba, - potrebná výmena zastaralej počítačovej učebne, - zastaralé vybavenie kabinetov učebnými pomôckami,



<ul style="list-style-type: none"> - odborná učebňa na výučbu prírodovedných predmetov, - 2 učebne výpočtovej techniky, - jazykové laboratórium, - špeciálna učebňa výtvarného odboru ZUŠ, - knižnica vybavená moderným knižničným nábytkom, počítačom a knižničným programom CLAVIUS, - školské ihrisko, pozemok, dvor na trávenie prestávok a voľného času, - fungujúca školská jedáleň, - realizované preventívne akcie základnej školy, - kvalitný a stabilný pedagogický zbor, - zvyšovanie odbornosti učiteľov kontinuálnym vzdelávaním, - individuálny prístup k žiakom so ŠVP a k žiakom zo znevýhodneného prostredia, - zavádzanie inovačných metód v rámci vyučovacieho procesu, - organizácie: Telovýchovná jednota Mútne, Stolnotenisev oddiel, Mútniansky klub Slovenských turistov, - futbalové ihrisko a viacúčelové ihriská pri základnej škole, - vybudované multifunkčné ihrisko, - lyžiarsky vlek na Nižnom konci, - v obci vybudované detské ihriská, 	<ul style="list-style-type: none"> - zariadením, - nedostatok finančných prostriedkov, - potrebná dostavba športovej infraštruktúry, - neatraktivnosť učiteľského povolania a neadekvátne finančné ohodnotenie, - nesystémová reforma vzdelávacej sústavy,
Príležitosti	Ohrozenia
<ul style="list-style-type: none"> - dovybavenie a modernizácia materskej školy, - komplexná rekonštrukcia základnej školy, - postupné zlepšovanie podmienok na kvalitnú výučbu žiakov, - získavanie finančných zdrojov cez projekty, - využívanie priestorov školy nielen na výchovno-vyučovaciu činnosť, - aplikácia nových poznatkov do vyučovania prostredníctvom vzdelávania, - budovanie partnerských vzťahov vo väzbe: učiteľ - žiak – rodič, - spolupráca s médiami, - dobudovanie a vybavenie športových, športovo-rekreačných a oddychových plôch v obci Nesluša, - skvalitnenie existujúcich areálov a doplnenie nových areálov pre potreby obyvateľov obce, najmä so zameraním na deti a mládež, - vytváranie územných a priestorových podmienok pre realizáciu rozličných športových, rekreačných a oddychových aktivít, - zefektívnenie spolupráce s krajským mestom na regionálnej úrovni, - možnosť získania finančných prostriedkov z fondov EU, 	<ul style="list-style-type: none"> - vplyv nežiadúcich javov na deti a mládež (závislosti, konzumné kultúry...), - nedostatok finančných prostriedkov na údržbu existujúcich športových objektov, - nedostatočné materiálne zabezpečenie a podpora talentovanej mládeže v jednotlivých druhoch športov, - nárast sociálnej ohrozenosti mládeže, - nedostatok finančných prostriedkov na výstavbu nových športovo-rekreačných objektov, - nízka účasť rezortov, samosprávy a sociálnych partnerov na tvorbe obsahu vzdelávania,

Schéma SWOT analýzy:

	S silné stránky	W slabé stránky
O príležitosti	Stratégia SO 24	12 Stratégia WO 13
T hrozby	11 Stratégia ST	6 6 Stratégia WT

V oblasti vzdelávania je situácia vyrovnaná. Odporúča sa využitie stratégie ST – čeliť hrozbám využitím príležitostí a minimalizovať náklady súvisiace so slabými stránkami. V oblasti športu podporovať



rekonštrukciu starej a výstavbu športovej infraštruktúry v obci. Je potrebné podporovať organizovanú športovú činnosť.

3.8 KULTÚRA

Silné stránky	Slabé stránky
<ul style="list-style-type: none"> - dlhoročná história obce, tradície, - existencia vzácnnej pôvodnej architektúry, - prítomnosť kultúrnych pamiatok (kostol), - zabezpečenie priestorov pre kultúrne aktivity, - rozvoj a uchovávanie kultúrnych tradícií a folklóru, - vianočné posedenie s dôchodcami, - dobré kultúrne povedomie obyvateľov, - vybudovaný kultúrny dom, - existencia kina, - existencia obecnej knižnice, - ochodnícke divadlo s dlhoročnou tradíciou, 	<ul style="list-style-type: none"> - nedostatočne rozvinutá cezhraničná spolupráca, - slabo rozvinutá divadelná tvorba, - zlý technický stav budovy kultúrneho domu, - zastaralé technické vybavenie domu kultúry, - nedostatočne vybudované informačné tabule o kultúrnych pamiatkach, - neexistencia zariadenie propagujúceho tradičné remeslá z okolia obce,
Príležitosti	Ohrozenia
<ul style="list-style-type: none"> - lepšia koordinovanosť a propagácia kultúrnych aktivít obce, - rozvoj sponzorovania kultúry, - obnova zanikajúcich tradícií, - vydanie multimediálnych propagačných materiálov o obci, jej kultúrnom dedičstve a tradícií, - zefektívnenie spolupráce s okolitými obcami na regionálnej úrovni, - možnosť získania finančných prostriedkov z fondov EU, 	<ul style="list-style-type: none"> - zoslabovanie tradičného vnímania obce Mútne, - posun priorít mládeže ku konzumnej kultúre, - slabá podpora kultúry zo strany štátu a VÚC, - nedostatok finančných prostriedkov na šírenie miestnej kultúry za hranice katastrálneho územia obce,

Schéma SWOT analýzy:

	S silné stránky	W slabé stránky
O príležitosti	<p>Stratégia SO</p> <p>6</p> <p>2</p> <p>11</p> <p>5</p>	<p>Stratégia WO</p> <p>6</p>
T hrozby	<p>Stratégia ST</p>	<p>Stratégia WT</p> <p>4</p>

V oblasti kultúry je situácia vyrovnaná. Odporúča sa využitie stratégie SO – prekonať slabiny využitím príležitostí a minimalizovať náklady súvisiace so slabými stránkami. V oblasti kultúry podporovať výstavbu kultúrnej infraštruktúry a organizovanú kultúrnu činnosť.

3.9 PROPAGÁCIA A CESTOVNÝ RUCH

Silné stránky	Slabé stránky
<ul style="list-style-type: none"> - bohaté kultúrne dedičstvo, - existencia vzácnnej pôvodnej architektúry, - strategická východisková poloha na poznávacie výlety do širšieho okolia Hornej Oravy a Poľska, - obec je svojou polohou ideálna pre uskutočňovanie poznávacej turistiky, - vybudované cyklistické trasy, - vhodné podmienky pre zimné bežecké lyžovanie, - vybudované turistické trasy, - podmienky pre rozvoj zimnej a letnej turistiky a lyžovania (nenáročné zjazdové a hlavne bežecké jazdectvo...), 	<ul style="list-style-type: none"> - absencia stravovacieho zariadenia, - nerozvinutá ponuka ubytovacích zariadení, - málo rozvinutý cestovný ruch, - nedostatočná propagácia goodwillu a CR obce, - nedostatočné služby v oblasti cestovného ruchu, - slabá kooperácia s cestovnými kancelárkami, - slabá propagácia tradičných umení a remesiel v obci,



<ul style="list-style-type: none"> - chránené krajinné oblasti - Pilsko a rašeliniská, - vybudovaný lyžiarsky vlek v Nižnom konci, 	
Príležitosti	Ohrozenia
<ul style="list-style-type: none"> - dobré možnosti (existencia poľných ciest) pre budovanie cyklistických a rekreačných trás, - zavádzanie nových produktov cestovného ruchu v súvislosti s agroturistikou, - iniciatíva spoločenských, kultúrnych, športových,... organizácií, - spolupráca na regionálnej úrovni v rozvoji turizmu, - rozvoj agroturistických aktivít so zameraním na vzdelávacie a zážitkové pobyty, 	<ul style="list-style-type: none"> - zmeny vo vnímaní tradičných hodnôt (pokles záujmu o niektoré hodnoty a tradície)

Schéma SWOT analýzy:

	S silné stránky	W slabé stránky
O príležitosti	<p>Stratégia SO</p> <p>7</p> <p>6</p>	<p>Stratégia WO</p> <p>5</p>
T hrozby	<p>10</p> <p>5</p> <p>Stratégia ST</p> <p>1</p>	<p>Stratégia WT</p>

Obec disponuje určitým rozvojovým potenciálom v oblasti cestovného ruchu. V súčasnosti však nie je plne využívaný. Odporúča sa využiť stratégiu SO a využiť silné stránky, ako kultúrno-historický potenciál, prírodný potenciál na získanie konkurenčnej výhody.

3.10 ADMINISTRATÍVA A BEZPEČNOSŤ

Silné stránky	Slabé stránky
<ul style="list-style-type: none"> - existencia verejného rozhlasu, - dostatok priestorov pre administratívu, - budova obecného úradu dostupného v centre obce, - čiastočne vybudovaný kamerový systém, 	<ul style="list-style-type: none"> - negatívny stav nehnuteľného majetku obce, - nevybudovaný bezbariérový prístup do obecného úradu, - nevyhovujúci technický stav budovy obecného úradu, - nedobudovaný kamerový systém, - zvyšujúca sa drobná kriminalita – krádeže, vandalizmus, - v obci ani v súčasnosti nie sú vybudované nijaké zariadenia v súvislosti s civilnou ochranou, - nedostatok finančných prostriedkov na údržbu technickej infraštruktúry, - nedostatočná úroveň optimalizácie procesov a šandardizácie dokumentov vo verejnej správe, - absencia koncepčného a systematického formovania právneho rámca podpory aplikácie IT v procesoch výkonu činností verejnej správy, - nízky podiel e-služieb verejnej správy s vyššou pridanou hodnotou a nízka efektívnosť ostatných služieb verejnej správy, - nízka vybavenosť a výkonnosť technologickej IK infraštruktúry samosprávy, - nedostupný kvalitný digitálny systém prenosu dát, - pomaly zavádzané základné služby eGovernmentu a nízka efektívnosť ostatných elektronizovaných verejných služieb, ktoré väčšinou iba kopírujú papierové služby,
Príležitosti	Ohrozenia
<ul style="list-style-type: none"> - možnosť získania finančných prostriedkov z fondov EÚ, - zrušenie princípu miestnej kompetencie pri vydávaní dokumentov a poskytovaní služieb verejnou správou, - e-government je príležitosťou prelomovú modernizáciu interných administratívno-správnych procedúr, zlepšenie imidžu VS, ako aj zvýšenie podielu a záujmu verejnosti na správe vecí verejných, - vytváranie kvalitného a dostupného verejného 	<ul style="list-style-type: none"> - malá miera podpory miest a obcí zo strany štátu, - zvyšovanie komunikačnej a administratívnej náročnosti výkonu činností verejnej správy vo vzťahu k externému, ako aj internému prostrediu,



digitálneho obsahu stimulujúceho dopyt po e-službách a širokopásmovom pripojení,	
--	--

Schéma SWOT analýzy:

	S silné stránky	W slabé stránky
O príležitosti	<p>Stratégia SO</p> <p>13</p> <p>11</p>	<p>Stratégia WO</p> <p>1</p> <p>4</p>
T hrozby	<p>Stratégia ST</p> <p>3</p> <p>2</p>	<p>Stratégia WT</p>

V oblasti technickej infraštruktúry výrazne prevládajú slabé stránky nad silnými. Odporúča sa využiť stratégia WO – kde musí obec prekonať slabiny využitím príležitostí, hlavne možnosťou využitia čerpania nenávratných finančných prostriedkov národných ako aj nadnárodných.

3.11 INFORMATIZÁCIA OBCE

Silné stránky	Slabé stránky
<ul style="list-style-type: none"> - postupne zavádzané služby eGovernmentu a elektronizácia služieb štátnej správy a samosprávy - dobrá vybavenosť a výkonnosť technologickej IK infraštruktúry v obecnom úrade, - široká sieť pamäťových a fondových inštitúcií a dostupnými, rozsiahlymi a hodnotnými zdrojmi pre kvalitný digitálny obsah a e-služby, 	<ul style="list-style-type: none"> - slabé pokrytie signálom Orange, - slabé pokrytie signálom T – mobile a O2, - nízka vzdelanostná úroveň obyvateľstva, - slabá penetrácia internetu v dôsledku nízkeho sociálneho postavenia mnohých obyvateľov, - nedostatok regionálneho digitálneho obsahu a nízke konkurenčné prostredie z dôvodu vysokej ceny za PC , nízkej výkonnosti e-služieb, - nedostatočná úroveň optimalizácie procesov a štandardizácie dokumentov vo verejnej správe, - absencia koncepčného a systematického formovania právneho rámca podpory aplikácie IT v procesoch výkonu činností verejnej správy, - nízky podiel e-služieb verejnej správy s vyššou pridanou hodnotou a nízka efektívnosť ostatných služieb verejnej správy, - nízka efektívnosť, bezpečnosť a interoperabilita ISVS, - nedostupný kvalitný digitálny obsah, - fyzicky nedostupný internet v území s nízkou hustotou osídlenia, alebo málo atraktívny pre používateľov, - pomaly zavádzané základné služby eGovernmentu a nízka efektívnosť ostatných elektronizovaných verejných služieb, ktoré väčšinou iba kopírujú papierové služby,
Príležitosti	Ohrozenia
<ul style="list-style-type: none"> - možnosť získania finančných prostriedkov z fondov EÚ, - zvýšenie počítačovej gramotnosti, - zníženie cien využívania Internetu, - rozvoj ďalších telekomunikačných služieb v konkurenčnom prostredí, - vytváranie a sprístupňovanie verejného digitálneho obsahu, - zrušenie princípu miestnej kompetencie pri vydávaní dokumentov a poskytovaní služieb verejnou správou, - e-government je príležitosťou prelomovú modernizáciu interných administratívno-správnych procedúr, zlepšenie imidžu VS, ako aj zvýšenie podielu a záujmu verejnosti na správe vecí verejných, - vytváranie kvalitného a dostupného verejného digitálneho obsahu stimulujúceho dopyt po e-službách a širokopásmovom pripojení, 	<ul style="list-style-type: none"> - nevýhodné podmienky čerpania prostriedkov z EÚ fondov, - digital divide, zvyšovanie disparít medzi územiami alebo sociálnymi skupinami vo využívaní IKT, - nízka digitálna gramotnosť a zručnosť používateľov IKT a nedostatočný dopyt po elektronických službách, - rozvoj digitálnej kriminality, narušanie súkromia, výchovy a ochrany osobných údajov



- rastúca penetrácia širokopásmového pripojenia,	
--	--

Schéma SWOT analýzy:

	S silné stránky	W slabé stránky
O príležitosti	<p>Stratégia SO</p> <p>12</p> <p>8</p> <p>6</p> <p>9</p>	<p>Stratégia WO</p>
T hrozby	<p>Stratégia ST</p> <p>3</p> <p>4</p>	<p>Stratégia WT</p>

V oblasti technickej infraštruktúry výrazne prevládajú slabé stránky nad silnými. Odporúča sa využiť stratégia WO – kde musí obec prekonať slabiny využitím príležitostí, hlavne možnosťou využitia čerpania nenávratných finančných prostriedkov národných ako aj nadnárodných.

Koordinácia a syntéza výsledkov SWOT

Zostavenie analýzy SWOT je zložitý proces, ktorý si vyžaduje systematický prístup pri identifikácii a analýze bezprostredných (často i skrytých) vonkajších a vnútorných faktorov. Výstižnosť väčšiny faktorov je zložitá vyjadriť prostredníctvom jednoduchých formulácií. Pri zaradovaní jednotlivých faktorov do základných zložiek SWOT analýzy je potrebné zodpovedne posudzovať ich lokálne a mikroregionálne podmienenú situáciu a relatívny podiel na regionálnom rozvoji. V tomto zmysle ide hlavne o nerovnováhu medzi obcou Mútne a ostatnými obcami v okolí.

V oblasti technickej infraštruktúry ide potrebu dobudovania inžinierskych sietí v oblasti dodávok vody, odpadového hospodárstva, dostavbu a rekonštrukciu cestnej siete, ktorá sa nachádza na niektorých miestach v havarijnom stave.

Ohrozenia obce Mútne vyplývajú z okolitého prostredia, tendencií a skutočností, ktoré nemôže manažment obce ovplyvniť.

3.12 PROBLÉMOVÁ ANALÝZA – HLAVNÉ ODVETVOVÉ DISPARITY A VYMEDZENIE CIEĽOVÝCH SKUPÍN SO SÚSTREDENOU PODPOROU OBCE MÚTNE.

Identifikácia odvetvových disparít a nadväzujúce vymedzenie cieľových skupín je v súlade so zadáním z vypracovanej analýzy SWOT ako aj analýzy zdrojov obce Mútne. Dôležitým východiskovým rámcom pre vymedzenie cieľových skupín so sústredenou podporou obce Mútne a stanovenie relevantných opatrení, ktoré by mali riešiť existujúce nerovnosti a rozdiely, sú vybrané strategické a koncepčné dokumenty spracované na národnej (Partnerská dohoda), regionálnej (PHSR ŽISK) úrovni, ako aj vo vzťahu k štátnym legislatívnym normám zaväzujúcim obec Mútne poskytovať svojim obyvateľom balík verejných služieb.

Na odvetvové (odborové a sektorové) disparity treba pozeráť ako na nerovnosti, neoddôvodnené rozdiely, či nezhody medzi potenciálom a jeho súčasným využitím. Ich identifikácia vychádza z porovnania zistených silných a slabých stránok, ktoré sú uvedené vo SWOT analýze. Pôsobenie silných stránok obce Mútne je oslabované negatívnymi vplyvmi jej slabých stránok. Silné stránky sú potenciálom, ktorý je možné využiť pre budúci rozvoj, je ale nutné zlepšiť alebo odstrániť príslušné slabé stránky tak, aby mohli byť silné naplno využité.

Nasledujúci prehľad je usporiadaný práve týmto spôsobom, kedy proti silným stránkam obce sú vždy postavené relevantné slabé stránky, ktoré majú v danom problémovom okruhu opačný vplyv. Vybrané sú práve tie, ktoré z hľadiska budúceho vývoja možno považovať za najzávažnejšie a kde je viacmenej možné predpokladať aspoň čiastočné riešenie.



Obec Mútne je súčasťou vyššieho územného celku Žilina. Národná stratégia regionálneho rozvoja definovala pre tento kraj nasledovné disparity, ktoré by mali byť zohľadnené v PHRSR obce Mútne:

Hlavné disparity ŽK (NSRR, 2011, s.83):

v pôdohospodárstve

- nedostatočná spolupráca a koordinácia v poľnohospodárstve;
- nedostatočné využívanie zdrojov v lesnom hospodárstve;

v priemysle

- inovačné a technologické zaostávanie, spôsobuje zvyšujúcu energetickú a surovinovú náročnosť výroby, a to najmä v strojárstve;
- nedostatočné využitie existujúcich výrobných kapacít, vrátane výskumu a vývoja v elektrotechnickom, hutníckom a strojárskom priemysle;
- nedostatočná reštrukturalizácia priemyslu a ďalších rozhodujúcich odvetví v niektorých okresoch v regióne;

v službách

- zníženie konkurencieschopnosti malého a stredného podnikania v dôsledku veľkej expanzie nadnárodných spoločností, ale aj často pre absentujúcu kvalitu poskytovaných služieb (elektrotechnický priemysel);
- nedostatočná kvalita verejných služieb občanom a podnikateľskej sfére;

v technickej infraštruktúre

- nedostatočné kapacity a telekomunikačná infraštruktúra;
- nedostatočná kvalita ciest II. a III. triedy má často za následok dopravné nehody;
- nedobudovanosť dopravnej infraštruktúry nadregionálnej úrovne;
- značné ekologické zaťaženie krajiny (chemický priemysel, metalurgia);

v sociálno-spoločenskej infraštruktúre

- nízky počet vysokoškolsky vzdelaných zamestnancov v podnikoch a inštitúciách, nevyhovujúca vzdelanostná štruktúra, vysoký podiel obyvateľstva so základným vzdelaním, významné vnútroregionálne rozdiely;
- nízka životná úroveň v severných okresoch;
- nedostatočné prepojenie vzdelávacieho systému s podnikateľskou sférou;
- značný odliv pracovných síl do zahraničia z titulu blízkosti hraníc, pričom za vysokokvalifikované pracovné sily nie sú náhrady;
- nerovnomerná sieť zariadení sociálnych služieb v jednotlivých okresoch kraja;
- vysoké percento absolventov stredných škôl nepracujúcich v ukončenom študijnom alebo učebnom odbore (80 %), nízka vedomostná úroveň a pripravenosť absolventov základných a stredných škôl pre potreby trhu práce;
- prehlbovanie rozdielov v postavení mužov a žien na trhu práce.

Hlavné faktory rozvoja ŽK:

v pôdohospodárstve

- dobrý produkčný pôdohospodársky potenciál v oblasti lesníctva, pestovania obilnín a zemiakov;

v priemysle

- rozvinutá diverzifikovaná štruktúra priemyslu;
- vysoký podiel zahraničného kapitálu v podnikoch;
- možnosť posilňovania exportu;
- budovanie vedecko-technologických parkov a regionálneho inovačného centra;

v službách

- disponibilný potenciál pre regionálnu ekonomiku na báze informačných technológií, inovatívnych služieb v oblasti vzdelávania a podporných služieb pre rozhodujúce priemyselné odvetvia;
- atraktívny potenciál pre rozvoj turizmu;

v technickej infraštruktúre

- zámery týkajúce sa splavnenia Váhu, ekologická a integrovaná doprava;
- možnosti využitia kombinovanej dopravy;
- dopravné prepojenie Krakow - Budapešť;
- polohový potenciál kraja, logistické väzby;
- dostatočný potenciál zdrojov vody a vysoká lesnatosť územia;
- sebestačnosť územia vo výrobe elektrickej energie, možnosti budovania nových zdrojov energie;

v sociálno-spoločenskej infraštruktúre

- dobrá demografická situácia, dlhodobá progresívna prirodzená mobilita a natalita;
- nízka miera nezamestnanosti v posledných rokoch;
- posilnenie systému celoživotného vzdelávania a cieľenej rekvalifikácie.

Charakteristika špecifických stránok regiónu

V porovnaní s regiónmi vyspelých krajín EÚ a regiónmi SR možno konštatovať, že ŽK využíva iba čiastočne svoj rozvojový potenciál. Najvýraznejšie rezervy sa nachádzajú v nedostatočnej úrovni najmä pri využívaní inovačného potenciálu v chemickom, automobilovom a strojárskom priemysle a v



službách. Dôsledkom toho je jeho slabé prenikanie do priemyslu a ohrozenie konkurencieschopnosti regiónu. V porovnaní so svetovými trendmi zvyšovania kvality a dostupnosti verejných služieb cestou informatizácie a s vývojom v okolitých krajinách je úroveň informatizácie a poskytovaných elektronických služieb žilinského regiónu nízka.

Najväčším nevyužitým rozvojovým potenciálom regiónu ŽK je:

- strategická poloha (prepojenie západ - východ, prihraničný región a medzinárodná križovatka),
- prírodné bohatstvo – chránené územia, geotermálna energia, kultúrne tradície,
- nadpriemerný inovačný potenciál a vysoký počet MSP.

Konkurenčná výhoda

Konkurenčná výhoda ŽK je tvorená silným inovačným potenciálom v kombinácii s výhodnou geografickou polohou, dostupnosťou a atraktivitou regiónu, potenciálom pre rozvoj turizmu, dopravy a nových služieb k podpore rozhodujúcich priemyselných odvetví.

Nasledujúce tabuľky prezentujú hlavné faktory rozvoja a hlavné disparity rozvoja obce Mútne v jednotlivých politikách.

Hospodárstvo a vedecko-technický rozvoj

Faktory rozvoja	Hlavné disparity
<ul style="list-style-type: none"> + rozsiahle plochy hospodárskych lesov v okolí obce – 4111,2 ha, + poľnohospodárska pôda zaberajúca cca. 2001,6 ha katastra obce, + 36 podnikateľských subjektov – právnická osoba, + celkovo 428 podnikateľských subjektov fyzické osoby, + dobrá dostupnosť okresného mesta Námestovo, + rýchla dostupnosť mesta Dolný Kubín a Ružomberok, + dobrá dostupnosť hraníc s Poľskou republikou, + vhodné podmienky na rozvoj cestovného ruchu, + prítomnosť stavebných spoločností, + prítomnosť podnikateľských subjektov v oblasti drevovýroby, + zastúpené služby maloobchodu, + progresívne rastúci trh v Žiline, + rozvinutá výroba v severnej časti obce, 	<ul style="list-style-type: none"> - stagnujúci pracovný trh v obci a v celej lokalite okresu Námestovo a lokalite Oravy, - relatívne vysoká miera nezamestnanosti v produktívnom veku, - nízke možnosti zamestnania v obci, ale aj okrese Námestovo, - nízke priemerné mzdy v regióne, - stagnácia podnikateľskej sféry, nerozvíjajúce sa MaSP, - nízky počet obyvateľov v obci, - nevyhovujúca vzdelanostná štruktúra obyvateľov, - nedostatočné pokrytie obchodnými službami,

Doprava a komunikácie

Faktory rozvoja	Hlavné disparity
<ul style="list-style-type: none"> + prechádzajúca cesta III. tr. zabezpečuje pomerne rýchlu dostupnosť okresného mesta Námestovo (19 km), ako aj mesta Ružomberok a Žilina, + prepojenie na II/520 a následne na Poľskú republiku, + pomerne rýchle prepojenie na cestu I./78, + vybudovaná sieť miestnych komunikácií, + čiastočne vybudované chodníky, + dobré pokrytie obce zastávkami SAD - 10, + prechádzajúce cykloturistické trasy, + rýchle prepojenie na hranice PL, + prechádzajúce hlavné severné dopravné ťahy, 	<ul style="list-style-type: none"> - potrebná rekonštrukcia miestnych komunikácií, - zlý technický stav cesty II. a III., - nedobudované chodníky pozdĺž cesty III., - nedostatok finančných prostriedkov na údržbu technickej infraštruktúry, - absencia železničného prepojenia, - komplikovaná údržba v zimných mesiacoch,

Technická infraštruktúra

Faktory rozvoja	Hlavné disparity
<ul style="list-style-type: none"> + dobré pokrytie územia verejným osvetlením, + obec pripojená na elektrickú rozvodnú sieť, + čiastočne vybudovaná vodovodná rozvodná sieť, + existencia veľkého a malého obecného cintorína s 	<ul style="list-style-type: none"> - negatívny stav nehnuteľného majetku obce, - potrebná rekonštrukcia verejného vodovodu a vodných zdrojov, - nedostatočné pokrytie vodovodnou infraštruktúrou,



+ domom smútku, + prevádzka Slovenskej pošty, a.s., + vybudovaná požiarna zbrojnica,	- absencia rozvodnej siete plynu, - potrebná rekonštrukcia verejného osvetlenia, - potrebné rozšírenie kapacity elektrickej rozvodnej siete,
--	--

Odpadové hospodárstvo

Faktory rozvoja	Hlavné disparity
+ kvalitná legislatíva pre nakladanie s KO a DSO, + spracovaný POH obce Mútne na roky 2016-2020, + zabezpečený odvoz TKO, + zavedený separovaný zber v obci, + fungujúci systém odvozu a likvidácie komunálneho odpadu, + čiastočne vybudovaná kanalizačná sieť, + vybudovaná ČOV s kapacitou 3500 EO,	- nevyhovujúci stav splaškovej kanalizačnej siete s ČOV, - nedoriešená likvidácia a využitie rastlinného odpadu, - nedostatok odpadových nádob na zmiešaný komunálny odpad a separovaný zber, - nedostatočne dobudované žľaby na odvádzanie povrchových vôd, - absencia vsakovacích jám pozdĺž miestnych komunikácií, - absencia technických opatrení na odvedenie prívalových vôd do recipientu Mútňanky, - nevybudovaný zberný dvor pre separovaný zber, - nevybudované obecné kompostovisko, - nedostatočne využívaný separovaný zber – slabá motivácia obyvateľov, - potrebné rozšírenie separovaného zberu o ďalšie komodity, - nízka miera vynútiteľnosti práva v oblasti ŽP,

Životné prostredie

Faktory rozvoja	Hlavné disparity
+ kvalitná legislatíva pre nakladanie s KO a DSO, + zabezpečený odvoz TKO, + relatívne stabilný, až znižujúci sa objem produkovaného odpadu, + prechádzajúce hydričné koridory - Mútňanka, Veselianka a Mútnik, + rozsiahle plochy lesov v okolí obce - 4111,2 ha, + príjemné prostredie pre bývanie, zachovaná príjemná urbanistická miera zástavby (pôdorysná štruktúra, pomerná rozvoľnosť zástavby, relatívne nízka zástavba, územné väzby medzi obytnou zástavbou a prírodným prostredím), + obec Mútne sa nachádza v unikátnom zoskupení prírodných krajinných daností vysokej ekologickej, prírodnej aj historickej hodnoty, + čiastočne vybudovaná kanalizačná sieť s ČOV 3500 EO, + vybudovaná ČOV s kapacitou 200 EO, + chránené územie CHKO Horná Orava, + Rašeliniská Oravských Beskyd, + chránené územie Natura 2000 - Pilsko,	- absencia rozvodnej siete plynu, - nevyhovujúci stav splaškovej kanalizačnej siete s ČOV, - nevyhovujúci technický stav tepelného hospodárstva, - potreba čistenia odvodňovacích kanálov, - nedostatočne oddelená zeleň od spevnených plôch, - existencia čiernych skládok, - nízka miera vynútiteľnosti práva v oblasti ŽP, - nedostatočná informovanosť obyvateľstva o stave ŽP, - nedostatok technických kapacít zberu, dopravy, triedenia, zhodnocovania a likvidácie odpadov, - absencia povodňových máp,

Sociálna oblasť a zdravotníctvo

Faktory rozvoja	Hlavné disparity
+ funkcia osobitného príjemcu sociálnych dávok, + stretnutia dôchodcov, + pomoc v krízových situáciách (živelná pohroma, rodinná tragédia....), + organizované malé obecné služby pre nezamestnaných, + občianske združenia v obci, + existencia samostatnej ambulancie praktického lekára, + existencia stomatologickej ambulancie, + prevádzka komerčnej lekáreň,	- absencia zariadenia pre seniorov, - nedoriešená sociálna sieť, - nízky počet obyvateľov bráni rozvojovým aktivitám v tejto oblasti,



Školstvo a šport

Faktory rozvoja	Hlavné disparity
<ul style="list-style-type: none"> + prítomnosť materskej školy s 117 deťmi v roku 2015, + dve samostatné budovy pre potreby materskej školy, + školská záhrada so zeleňou, preliezky, šmýkačky, hojdačky, kolotoč a pieskovisko, + existencia plnoorganizovanej základnej školy s 384 žiakmi v roku 2015, + 6 nových tried v novej prístavbe, + 13 komplexne zrekonštruovaných tried, + športová hala, + odborná učebňa na výučbu prírodovedných predmetov, + 2 učebne výpočtovej techniky, + jazykové laboratórium, + špeciálna učebňa výtvarného odboru ZUŠ, + knižnica vybavená moderným knižničným nábytkom, počítačom a knižničným programom CLAVIUS, + školské ihrisko, pozemok, dvor na trávenie prestávok a voľného času, + fungujúca školská jedáleň, + realizované preventívne akcie základnej školy, + kvalitný a stabilný pedagogický zbor, + zvyšovanie odbornosti učiteľov kontinuálnym vzdelávaním, + individuálny prístup k žiakom so ŠVP a k žiakom zo znevýhodneného prostredia, + zavádzanie inovačných metód v rámci vyučovacieho procesu, + organizácie: Telovýchovná jednota Mútne, Stolnoteniový oddiel, Mútňanský klub Slovenských turistov, + futbalové ihrisko a viacúčelové ihriská pri základnej škole, + vybudované multifunkčné ihrisko, + lyžiarsky vlek na Nižnom konci, + v obci vybudované detské ihriská, 	<ul style="list-style-type: none"> - potrebná rekonštrukcia materskej a základnej školy, - celková rekonštrukcia elektroinštalácie budovy školy, - potrebná celková rekonštrukcia rozvodov tepla, - potrebná rekonštrukcia kanalizácie, - potrebná rekonštrukcia suterénu školy, riaditeľne, zborovne, - neukončená sadová výsadba, - potrebná výmena zastaralej počítačovej učebne, - zastaralé vybavenie kabinetov učebnými pomôckami, zariadením, - nedostatok finančných prostriedkov, - potrebná dostavba športovej infraštruktúry, - neatraktivnosť učiteľského povolania a neadekvátne finančné ohodnotenie, - nesystémová reforma vzdelávacej sústavy,

Kultúra

Faktory rozvoja	Hlavné disparity
<ul style="list-style-type: none"> + dlhoročná história obce, tradície, + existencia vzácnnej pôvodnej architektúry, + prítomnosť kultúrnych pamiatok (kostol), + zabezpečenie priestorov pre kultúrne aktivity, + rozvoj a uchovávanie kultúrnych tradícií a folklóru, + vianočné posedenie s dôchodcami, + dobré kultúrne povedomie obyvateľov, + vybudovaný kultúrny dom, + existencia kina, + existencia obecnej knižnice, + ochodnícke divadlo s dlhoročnou tradíciou, 	<ul style="list-style-type: none"> - nedostatočne rozvinutá cezhraničná spolupráca, - slabo rozvinutá divadelná tvorba, - zlý technický stav budovy kultúrneho domu, - zastaralé technické vybavenie domu kultúry, - nedostatočne vybudované informačné tabule o kultúrnych pamiatkach, - neexistencia zariadenie propagujúceho tradičné remeslá z okolia obce,

Propagácia a cestovný ruch

Faktory rozvoja	Hlavné disparity
<ul style="list-style-type: none"> + bohaté kultúrne dedičstvo, + existencia vzácnnej pôvodnej architektúry, + strategická východisková poloha na poznávací výlety do širšieho okolia Hornej Oravy a Poľska, + obec je svojou polohou ideálna pre uskutočňovanie poznávacej turistiky, + vybudované cyklistické trasy, 	<ul style="list-style-type: none"> - absencia stravovacieho zariadenia, - nerozvinutá ponuka ubytovacích zariadení, - málo rozvinutý cestovný ruch, - nedostatočná propagácia goodwillu a CR obce, - nedostatočné služby v oblasti cestovného ruchu, - slabá kooperácia s cestovnými kancelárkami, - slabá propagácia tradičných umení a remesiel v obci,



<ul style="list-style-type: none"> + vhodné podmienky pre zimné bežecké lyžovanie, + vybudované turistické trasy, + podmienky pre rozvoj zimnej a letnej turistiky a lyžovania (nenáročné zjazdové a hlavne bežecké jazdectvo...), + chránené krajinné oblasti - Pilsko a rašeliniská, + vybudovaný lyžiarsky vlek v Nižnom konci, 	
---	--

Administratíva a bezpečnosť

Faktory rozvoja	Hlavné disparity
<ul style="list-style-type: none"> + existencia verejného rozhlasu, + dostatok priestorov pre administratívu, + budova obecného úradu dostupného v centre obce, + čiastočne vybudovaný kamerový systém, 	<ul style="list-style-type: none"> - negatívny stav nehnuteľného majetku obce, - nevybudovaný bezbariérový prístup do obecného úradu, - nevyhovujúci technický stav budovy obecného úradu, - nedobudovaný kamerový systém, - zvyšujúca sa drobná kriminalita – krádeže, vandalizmus, - v obci ani v súčasnosti nie sú vybudované nijaké zariadenia v súvislosti s civilnou ochranou, - nedostatok finančných prostriedkov na údržbu technickej infraštruktúry, - nedostatočná úroveň optimalizácie procesov a štandardizácie dokumentov vo verejnej správe, - absencia koncepčného a systematického formovania právneho rámca podpory aplikácie IT v procesoch výkonu činností verejnej správy, - nízky podiel e-služieb verejnej správy s vyššou pridanou hodnotou a nízka efektívnosť ostatných služieb verejnej správy, - nízka vybavenosť a výkonnosť technologickej IK infraštruktúry samosprávy, - nedostupný kvalitný digitálny systém prenosu dát, - pomaly zavádzané základné služby eGovernmentu a nízka efektívnosť ostatných elektronizovaných verejných služieb, ktoré väčšinou iba kopírujú papierové služby,

Informatizácia obce

Faktory rozvoja	Hlavné disparity
<ul style="list-style-type: none"> + postupne zavádzané služby eGovernmentu a elektronizácia služieb štátnej správy a samosprávy + dobrá vybavenosť a výkonnosť technologickej IK infraštruktúry v obecnom úrade, + široká sieť pamäťových a fondových inštitúcií a dostupnými, rozsiahlymi a hodnotnými zdrojmi pre kvalitný digitálny obsah a e-služby, 	<ul style="list-style-type: none"> - slabé pokrytie signálom Orange, - slabé pokrytie signálom T – mobile, - nízka vzdelanostná úroveň obyvateľstva, - slabá penetrácia internetu v dôsledku nízkeho sociálneho postavenia mnohých obyvateľov, - nedostatok regionálneho digitálneho obsahu a nízke konkurenčné prostredie z dôvodu vysokej ceny za PC , nízkej výkonnosti e-služieb, - nedostatočná úroveň optimalizácie procesov a štandardizácie dokumentov vo verejnej správe, - absencia koncepčného a systematického formovania právneho rámca podpory aplikácie IT v procesoch výkonu činností verejnej správy, - nízky podiel e-služieb verejnej správy s vyššou pridanou hodnotou a nízka efektívnosť ostatných služieb verejnej správy, - nízka efektívnosť, bezpečnosť a interoperabilita ISVS, - nedostupný kvalitný digitálny obsah, - fyzicky nedostupný internet v území s nízkou hustotou osídlenia, alebo málo atraktívny pre používateľov, - pomaly zavádzané základné služby eGovernmentu a nízka efektívnosť ostatných elektronizovaných verejných služieb, ktoré väčšinou iba kopírujú papierové služby,

Vo vyššie uvedenom kontexte je potrebné sledovať i potenciálne rozvojové príležitosti a hrozby, indukované hierarchicky vyššími faktormi sociálno - ekonomického rozvoja. Na základe uskutočnených analýz je možné za najväčšie hrozby pokladať hlavne:

1. Znižovanie konkurencieschopnosti obce v dôsledku trvalej stagnácie v rozvoji spolupráce podnikateľskej sféry s orgánmi miestnej samosprávy – Public Private Partnership.
2. Nedostatok externých finančných prostriedkov potrebných na zabezpečenie kvalitných verejných služieb.
3. Podcenenie významu kvalitatívneho rozvoja ľudských zdrojov ako pre ekonomický, tak aj pre sociálny rozvoj obce Mútne.



4. Podcenenie významu informačných technológií ako základného prvku ekonomického rozvoja a rozvoja ľudských zdrojov v obci.

Jedným z nutných predpokladov úspešnej implementácie Programu hospodárskeho rozvoja a sociálneho rozvoja je návaznosť na existujúcu sústavu strategických a rozvojových dokumentov. Tento fakt sa premietol z časti aj do výberu opatrení a cieľových skupín, na ktoré sa má zamerať podpora z verejných zdrojov, hlavne z dôvodu efektívneho vynakladania finančných prostriedkov, odstránenia duplicit, možných protichodných účinkov opatrení atď.. Z tohto dôvodu je prirodzeným rámcom Program hospodárskeho rozvoja a sociálneho rozvoja Žilinského samosprávneho kraja, ako aj Partnerskej dohody, ale aj platná legislatíva v oblasti zabezpečovania verejných služieb. Komparáciou výsledkov vyššie uvedenej selekcie odvetvových disparít a PHSR ŽISK je možné zistiť, že niektoré opatrenia v rámci tohto dokumentu pokrývajú kritické oblasti zistené v problémovej analýze. Preto je nutné v súlade s vyššie uvedenými skutočnosťami zamerať sa na odstránenie týchto disparít v relevantných cieľových oblastiach a relevantných skupín.

1. Hospodárstvo a vedecko-technický rozvoj
Cieľová skupina
podnikateľské subjekty v priemysle, obchode a výrobných službách obec investori
2. Technická infraštruktúra
Cieľová skupina
obec, obyvatelia obce, podnikateľské subjekty, mimovládne subjekty,
3. Životné prostredie
Cieľová skupina
obec, obyvatelia obce, podnikateľské subjekty,
4. Sociálna oblasť a zdravotníctvo
Cieľová skupina
nezamestnaní, sociálne odkázaní, zdravotne a duševne postihnutí, obyvatelia v dôchodkovom veku, mladí ľudia, rizikové skupiny obyvateľstva,
5. Školstvo a šport
Cieľová skupina
deti predškolského veku, žiaci v rámci povinnej školskej dochádzky, nezamestnaní, obyvatelia v dôchodkovom veku, športovci organizovaní v rámci športových hnutí, pasívna športová verejnosť, obyvatelia v produkívnom veku,
6. Kultúra
Cieľová skupina
obyvateľstvo podnikateľské subjekty návštevníci obce,
7. Cestovný ruch a public relation
Cieľová skupina
obec, VÚC, obyvatelia obce, návštevníci obce, súkromný podnikateľský sektor,
9. Administratíva a bezpečnosť
Cieľová skupina
obec, obyvatelia obce, súkromný podnikateľský sektor,
10. Informatizácia obce
Cieľová skupina
obec, obyvatelia obce, súkromný podnikateľský sektor,



Strategická časť Programu hospodárskeho rozvoja a sociálneho rozvoja obce Mútne 2017 - 2026-

4 VÍZIA A POSLANIE OBCE MÚTNE

Vízia

Na základe vzájomnej spolupráce - partnerstva samosprávy, podnikateľov, občanov obce Mútne, ako aj nadradených orgánov štátnej správy a samosprávy vytvoriť lepšie životné podmienky pre občanov obce znížením nezamestnanosti, podporou podnikateľských aktivít, rozšírením a dobudovaním infraštruktúry, zlepšením podmienok pre vzdelávanie, zvýšením záujmu občanov o veci verejné. Najväčšiu pozornosť je potrebné venovať rozvoju cestovného ruchu s využitím miestnych zdrojov, bohatej histórie a miestnych prírodných krás CHKO Horná Orava - Pilska, Rašelinisk atď., ktoré sú unikátne nielen v rámci geografických hraníc Slovenskej republiky.



Poslanie

Poslanie je komplexná a všeobecná definícia objasňujúca mandát obce Mútne. Poslanie opisuje a prezentuje základné služby (produkty), ktoré poskytuje a identifikuje hlavných „zákazníkov“, t.j. jej obyvateľov, miestnych podnikateľov, záujmové združenia a pod.. Poslanie vyjadruje základný dôvod existencie obce Mútne a odpovedá na tri otázky: Čo obec robí? Prečo to robí? Pre koho to robí? Predpokladom pre zabezpečovanie kvalitných služieb obyvateľom obce, podnikateľom či návštevníkom a celkový plynulý chod samosprávy a jej orgánov je dôsledný denný operatívny manažment a realizácia profesionálnych interných služieb. Tieto zahŕňajú celú škálu aktivít počnúc obstarávaniami tovarov, služieb a prác, cez interné právne poradenstvo a zastupovanie obce pri súdnych sporoch až po udržiavanie počítačovej siete, zálohovanie dát či aktualizovanie a zverejňovanie informácií, ktoré slúžia aj obyvateľom obce. Samospráva obce Mútne disponuje aj nemalým majetkom – budovami, pozemkami a nebytovými priestormi. Efektívne spravovanie aktív takéhoto rozsahu a zabezpečovanie jeho maximálnej výnosnosti je možné len za predpokladu existencie prehľadnej a aktuálnej evidencie, ktorá slúži vedeniu obce a poslancom obecného zastupiteľstva. Významnú úlohu zohráva aj odborné vzdelávanie zamestnancov úradu s cieľom zabezpečiť ich ďalší profesionálny rast, vedúci k zvýšeniu kvality samosprávou poskytovaných služieb. Medzi významné činnosti - a to najmä z pohľadu obyvateľov obce – patrí administrovanie zasadnutí orgánov obce. Práve tieto authority rozhodujú o všetkých dôležitých zmenách, ktoré sa premietajú do života obyvateľov, napr. prostredníctvom všeobecne záväzných nariadení.

Jedným zo základných predpokladov rozvoja obce je dodržiavanie zákonnosti a pravidiel miestnej samosprávy, ochrana života a osobného majetku občanov, ale aj životného prostredia. V súlade s poslaním obce Mútne všetky tieto úlohy realizuje štátna polícia. K dosiahnutiu zámeru - vybudovať bezpečnú obec - polícia vykonáva všeobecnú prevenciu kriminality, aktívnu ochranu verejného poriadku, života, zdravia občanov a majetku. Súčasťou bezpečnostnej politiky obce je aj výkon ochrany pred požiarmi a civilnej ochrany obyvateľov.

1. Hospodárstvo a vedecko-technický rozvoj

Základnou úlohou samosprávy je rozvoj územia obce a zvyšovanie kvality života jeho obyvateľov. Všeobecne uznávaným nástrojom pre miestnu hospodársku politiku je rozvoj existujúcich priemyselných zón. Obec Mútne v súlade s touto filozofiou skvalitňuje zóny, ktoré poskytujú kapacitu pre podnikateľské subjekty. Ich rozlohu plánuje rozširovať v obmedzenej miere. Rozvojové aktivity budú pokračovať hlavne v časti intravilánu obce.

2. Doprava a komunikácie

Príprava projektovej dokumentácie pre cestné stavby, pravidelná oprava a stavebná údržba pozemných komunikácií, letná a zimná údržba či rekonštrukcia vybraných miestnych komunikácií, to všetko zahŕňajú kompetencie obce v oblasti pozemných komunikácií.

3. Technická infraštruktúra

Významným prvkom kvality života v obci je funkčný systém verejného osvetlenia. Hlavnou úlohou samosprávy je v tomto kontexte realizácia novej výstavby verejného osvetlenia, prevádzkovanie už vybudovaného verejného osvetlenia a samozrejme priebežné opravy a údržba existujúcich svetelných bodov. Okrem toho zabezpečuje rozvoj komplexnej infraštruktúry zohľadňujúcej rast kvality života obyvateľov obce a životného prostredia. Rozvoj infraštruktúry smeruje hlavne k jej rozšíreniu na potenciálne obytné zóny v obci, IBV, ako aj na rekonštrukciu súčasnej infraštruktúry - vodovodnej, elektrickej, komunikačnej.

4. Odpadové hospodárstvo

Obec vykonáva úlohy, ktoré jej vyplývajú z programu odpadového hospodárstva a všeobecne záväzných právnych predpisov prijatých a platných v Slovenskej republike. V oblasti odpadového hospodárstva ide najmä o zber a prepravu komunálnych odpadov a drobných stavebných odpadov na účely ich zhodnotenia alebo zneškodnenia, zabezpečovanie zberných nádob zodpovedajúcich systému zberu komunálneho odpadu, zabezpečovanie priestoru, kde môžu obyvatelia obce odovzdávať oddelené zložky komunálnych odpadov či zabezpečovanie zberu a prepravy objemných odpadov.



5. Životné prostredie

Udržiavanie a zveľádovanie obce neznamená len ochranu a údržbu existujúcej verejnej zelene, ale aj zabránenie ďalšiemu znižovaniu podielu zelených plôch v zastavanom území obce, ich rozdrobovaniu a zmysluplné riadenie výstavby a využívania územia. V súlade s touto filozofiou obec každoročne zabezpečuje ošetrovanie a udržiavanie zelene - drevín, trávnikov, kvetinových záhonov. Súčasťou prostredia, v ktorom obyvatelia žijú, sú aj verejné priestranstvá, chodníky, miestne komunikácie, námestie, ktoré je obcou pravidelne čistené, ale aj športové ihriská vo všetkých častiach obce – Mútne so zabezpečením pravidelnej údržby a obnovy. K ďalším činnostiam, ktoré sa podieľajú na vytváraní atraktívneho a zdravého prostredia patrí aj prevádzka či správa cintorínov.

5. Sociálna oblasť a zdravotníctvo

Činnosť samosprávy - vzhľadom na existujúce kompetencie - je v oblasti sociálnej politiky veľmi rozsiahla. Pre občanov v hmotnej núdzi obec poskytuje jednorazové dávky v hmotnej núdzi a sociálnu pôžičku. Obec podporuje neštátne subjekty, ktorých činnosť je zameraná na pomoc sociálne alebo zdravotne handicapovaným občanom. Pre zachovanie rovnakých podmienok a šancí pre všetkých žiakov obec zabezpečuje prenos štátnych dotácií (na stravu, motivačný príspevok a školské pomôcky) pre školopovinné deti zo sociálne slabších rodín. Poskytované sociálne služby sú regulované celým radom zákonov a usmernení – počnúc ústavou Slovenskej republiky. Pôsobnosť z orgánov štátnej správy na mestá a na vyššie územné celky na úseku sociálnej pomoci prešla zákonom č. 416/2001 Z. z. hlavne v oblasti poskytovania opatrovateľskej služby a starostlivosti o seniorov, v oblasti vzdelávania, športu a ostatných verejných služieb. Obec sa v oblasti sociálnej pomoci do 31.12.2008 riadilo nasledovnými zákonmi: Zákon č.369/90 Zb. o obecnom zriadení v platnom znení, Zákon č. 195/1998 Z. z. o sociálnej pomoci v znení neskorších predpisov, Zákon č. 599/2003 Z.z. o hmotnej núdzi, Zákon č. 601/2003 Z.z. o životnom minime, Zákon č. 36/2005 Z.z. o rodine a Zákon č.305/2005 Z.z. o sociálnoprávnej ochrane detí a sociálnej kuratele. Dňom 1.1.2009 vstúpil do platnosti nový Zákon č.448/2008 Z.z. o sociálnych službách a novela zákona č. 305/2005 Z.z. o sociálnoprávnej ochrane detí a sociálnej kuratele. Tieto dva kľúčové zákony vymedzujú povinnosti obce pri svojej samosprávnej pôsobnosti v oblasti sociálnej starostlivosti o svojich občanov.

V zmysle zákona 369/1990 Zb. o obecnom zriadení podľa § 3 obyvatelia obce majú právo požadovať súčinnosť obce pri ochrane osoby, rodiny a majetku v obci, pomoci v čase náhlej núdze (toto právo občana má i ústavnú oporu - čl. 16, 18 a 21 Ústavy SR) a podľa § 4 ods. 3 písm. j) má obec povinnosť vypracovať koncepcie rozvoja v jednotlivých oblastiach života.

Mútne považuje pomoc a podporu pre svojich obyvateľov za jednu zo svojich prirodzených priorít.

6. Školstvo a šport

Školstvo

Obec Mútne v súčasnosti je zriaďovateľom predškolského zariadenia ako aj plnoorganizovanej základnej školy.

Šport

Mandát na podporu rekreačného a výkonnostného športu v obci vyplýva zo zákona č. 369/1990 Zb. o obecnom zriadení, Všeobecne záväzného nariadenia o poskytovaní dotácií z rozpočtu obce Mútne či koncepcných a strategických dokumentov prijatých obecným zastupiteľstvom. Vhodné podmienky pre šport a ponuka verejných športovísk sú súčasťou konkurenčného boja samospráv o lepšie podmienky pre život. Prínosy z financovania a podpory športu na území obce sa prejavujú vo forme zdravšieho života obyvateľov, zvýšeného záujmu o bývanie v obci, v náraste členských základní podporovaných športov.

7. Kultúra

Obec Mútne v súlade so svojim zámerom každoročne organizuje kultúrne podujatia. Obec zabezpečuje opravy a údržbu kultúrnych pamiatok na území obce. Súčasťou kultúrnej politiky je aj dotovanie činnosti záujmových združení či jednotlivcov. Snahou obce je udržiavať kultúru v obci. Rámec pre činnosť a aktivity samosprávy obce je v oblasti kultúry tvorený najmä zákonom č.369/1990 Zb. o obecnom zriadení, zákonom č. 416/2001 Z. z. o prechode niektorých pôsobností z orgánov štátnej správy na obce a na vyššie územné celky, zákonom č. 61/2000 Z. z. o osvetovej činnosti, zákonom č.



4/1958 Zb. o ľudovej umeleckej výrobe a umeleckých remeslách a zákonom č. 96/1991 Zb. o verejných kultúrnych podujatiach.

8. Propagácia a cestovný ruch

V oblasti cestovného ruchu plní najmä úlohy: spolupracuje s miestnymi podnikateľmi a úradmi štátnej správy a okolitými obcami v oblasti cestovného ruchu, spolupracuje s príslušnou komisiou, pripravuje analýzy turistickej aktivity obce a infraštruktúry cestovného ruchu z hľadiska historických pamiatok a iných historických objektov, ubytovacích, stravovacích a ostatných služieb, spolupracuje na príprave vydávania a zabezpečenia propagačných materiálov pre obec, pripravuje návrhy na riešenie rozvoja cestovného ruchu a spolupracuje so všetkými dotknutými orgánmi a organizáciami pri ich realizácii, spolupracuje pri vytváraní systému tvorby finančných zdrojov na podporu rozvoja cestovného ruchu v obci, ako aj pri zachovávaní historického, architektonického a kultúrneho dedičstva, rieši podnety, návrhy a v spolupráci s hlavným kontrolárom aj sťažnosti občanov a organizácií týkajúce sa CR, zabezpečuje styk samosprávy s inštitúciami a organizáciami, ako aj agentúrami poskytujúcimi služby, informácie, podporu a poradenstvo v CR, podieľa sa na koordinačnej činnosti pri realizácii úloh súvisiacich s ekonomickým a sociálnym rozvojom spravovaného územia, podieľa sa na tvorbe koncepcie rozvoja na úseku cestovného ruchu na území obce, koordinuje a zabezpečuje úlohy súvisiace s činnosťou obce v spolupráci s partnerskými obcami.

9. Administratíva a bezpečnosť

Obec vytvára podmienky na efektívnu prácu obecného úradu, vytvára vyhovujúce podmienky na poskytovanie verejných služieb, estetizáciu a funkčnosť miesta kontaktu so zákazníkmi obecného úradu, vytvára vhodné technické a pracovné podmienky na obecnom úrade. Vytvára podmienky na znižovanie kriminality v obci a ochranu majetku obyvateľov a ostatných subjektov v obci.

10. Informatizácia obce

Zabezpečuje technické podmienky pre rozvoj informačnej spoločnosti. Umožňuje obyvateľom využívať on-line elektronické služby samosprávy. Vytvára vhodné podmienky na prechod na e-government na lokálnej úrovni (e-gov, e-vote, e-services, ...). Umožňuje obyvateľom obce a pracovníkom samosprávy zvyšovať svoje počítačové vedomie a zručnosti.

5 FORMULÁCIA A NÁVRH STRATÉGIE

Strategický cieľ

Strategický cieľ PHRSR ako aj dlhodobé ciele v rámci jednotlivých politík vychádzajú z §3 Ciele podpory regionálneho rozvoja zákona 309/2014 o podpore regionálneho rozvoja, kde je hlavným cieľom podpory regionálneho rozvoja odstraňovať alebo zmiernovať nežiaduce rozdiely v úrovni hospodárskeho rozvoja, sociálneho rozvoja a územného rozvoja regiónov a zabezpečiť trvalo udržateľný rozvoj regiónov, zvyšovať ekonomickú výkonnosť, konkurencieschopnosť regiónov a rozvoj inovácií v regiónoch pri zabezpečení trvalo udržateľného rozvoja, zvyšovať zamestnanosť a životnú úroveň obyvateľov v regiónoch pri zabezpečení trvalo udržateľného rozvoja. Podpora regionálneho rozvoja podľa odseku 1 je zameraná najmä na komplexné využívanie vnútorného rozvojového potenciálu územia - prírodných, kultúrnych, materiálnych, finančných, ľudských a inštitucionálnych zdrojov, podporu zavádzania nových technológií a inovácií pri rešpektovaní vnútorných špecifik regiónu, rozvoj informatizácie a digitalizácie v regióne, rozvoj hospodárstva a podnikateľského prostredia v regióne s cieľom zvýšiť jeho produktivitu, optimalizovať štruktúru hospodárstva, vytvárať nové pracovné miesta a stabilizovať ohrozené pracovné miesta, rozvoj ľudských zdrojov vrátane zvyšovania vzdelanostnej úrovne, kvalifikácie a zlepšovania prípravy detí a mladých dospelých na trh práce, predchádzanie sociálneho vylúčenia a zmiernovanie jeho negatívnych dôsledkov, podporu rovnosti príležitostí na trhu práce a podporu znevýhodnených komún, realizáciu verejných prác podporujúcich rozvoj regiónu, zlepšenie a rozvoj sociálnej infraštruktúry regiónu, zlepšenie dopravnej a technickej vybavenosti regiónu, inžinierskych stavieb, rozvoj cestovného ruchu, medzisťahnu, cezhraničnú a medziregionálnu spoluprácu v oblasti regionálneho rozvoja v záujme trvalo udržateľného rozvoja regiónu, zachovanie identity a rozvoj kultúry a starostlivosť o kultúrne dedičstvo regiónov a sídiel, rozvoj pôdohospodárstva a rozvoj vidieka, rozvoj vidieckych oblastí a zvyšovanie kvality života na vidieku, realizáciu opatrení na ochranu, udržiavanie a zveľaďovanie životného prostredia a na obmedzovanie vplyvov poškodzujúcich životné prostredie a zlepšenie environmentálnej



infraštruktúry regiónu, ochranu prírody, efektívne využívanie prírodných zdrojov regiónu a využívanie alternatívnych zdrojov energie, rozvoj občianskej vybavenosti a rozvoj služieb v regióne,) zvyšovanie dostupnosti a kvality bývania, budovanie a posilňovanie štruktúr občianskej spoločnosti, rozvoj prosociálneho správania obyvateľstva, rozvoj telesnej kultúry, športu a turistiky, ochranu, podporu a rozvoj verejného zdravia, atď. Na základe analýzy súčasnej situácie a predpokladov ďalšieho rozvoja sa navrhuje pre obec Mútne nasledovný strategický cieľ:

„Zabezpečiť trvalo udržateľný rozvoj obce Mútne, ktorý bude zameraný hlavne na trvalý ekonomický rast pri rešpektovaní enviromentálnych požiadaviek CHKO Horná Orava a obmedzení súvisiacich s existenciou chránených lokalít Pilska a Rašelinisk. Ekonomický, kultúrny a spoločenský rast bude zabezpečený prostredníctvom disponibilného potenciálu nachádzajúceho sa v ľudských, prírodných a ekonomických zdrojoch. Hlavné zameranie ekonomickej činnosti bude obec smerovať do ekologicky nezávadných prevádzok v oblasti cestovného ruchu a vybraných oblastí lesného hospodárstva, drevovýroby a poľnohospodárstva, pre ktoré má ideálne rozvojové predpoklady.“

Formulácia strategického cieľa vychádza z predpokladu, že budú vytvorené podmienky pre stabilizáciu, rozvoj a adaptáciu ekonomicky aktívnych a výkonných subjektov. Zvyšovanie výkonnosti hospodárstva na udržateľnej úrovni v dlhodobom horizonte a rast jeho konkurencieschopnosti je považované za prioritu. Zároveň však musia byť vytvorené také podmienky, aby sa nezvyšovali výdavky verejných prostriedkov, ale aby nastala ich konsolidácia za účelom podpory nových rozvojových Projektov. Navrhovaná stratégia vychádza zo strategických prístupov v rámci regionálneho rozvoja, ktoré sú postavené na:

- aktivizácii nedostatočne využívaného potenciálu a podpore hospodárskeho rozvoja obce a okolia,
- rozšírení a zvýšení podielu aktivít na úrovni partnerstva,
- aktivizácii nástrojov riadenia verejných výdavkov za účelom ich zníženia.

Súbežne je však potrebné venovať pozornosť aj rozvíjaniu ľudských zdrojov. Hlavným zámerom stratégie v tejto oblasti je zapojenie viacerých subjektov a postup riešenia danej problematiky v rámci partnerstva. V oblasti vybavenia územia dopravnou infraštruktúrou sa stratégia orientuje hlavne na vybudovanie prepojenia regiónu tak, aby bola zabezpečená napojenosť na dopravné koridory v dostatočnom čase a kvalite. Okrem zlepšenia dopravnej obslužnosti sa pozornosť venuje aj rozvoju informačnej spoločnosti. Stratégia v oblasti životného prostredia je zameraná na zlepšenie situácie zavádzaním nových ekologických metód výroby energie, novým prístupom občanov k ochrane životného prostredia. Stratégia je založená na eliminácii kľúčových disparít, ktoré sú bariérou rozvoja a na využití pozitívnych výhod, ktoré poskytujú príležitosti pre dlhodobý rast. To je možné uskutočniť len na úrovni partnerstva spolupracou verejného a súkromného sektora a integrovaným prístupom k riešeniu ekonomických, sociálnych a environmentálnych aspektov. Na dosiahnutie strategického cieľa budú podporovať globálne ciele podľa jednotlivých kľúčových odvetví. Uvedené ciele plne korešpondujú s hlavnými cieľmi definovanými v PHSR Žilinského samosprávneho kraja a podporujú jeho naplnenie.

Formulácia a návrh stratégie

Strategický plán hospodárskeho a sociálneho rozvoja obce pre uvažované obdobie predstavuje rozsiahly komplex analýz a opatrení. V každom období niektoré opatrenia podmieňujú realizovanie iných. Niektoré sa musia považovať za dôležitejšie pre havarijný stav predmetnej veci, niektoré sú ešte prednostnejšie z hľadiska potrieb a záujmu tej alebo onej skupiny obyvateľov. Limitujúci faktor – nedostatok finančných prostriedkov nemôže byť dôvodom pre neurčenie strategického cieľa. Už tým že je definovaný napomôže smerovaniu rozvoja. Spracovatelia vychádzajú z prieskumu a analýzy existujúceho stavu, pri zachovaní princípov všeobecného konsenzu a vzájomnej vyváženosti, považujú za prioritné rozvojové oblasti (Osi) nasledovné (vychádzajúce z princípov programového rozpočtovania, prenesených a originálnych kompetencií obce definovaných zákonom 416/2001 o prechode..., ekonomickou a funkčnou klasifikáciou (COFOG) a cieľov podpory regionálneho rozvoja v zmysle zákona 309/2014 o podpore regionálneho rozvoja: Pre obec Mútne je nevyhnutné, aby v súlade s celoeurópskou stratégiou do roku 2020 naplnila tri kľúčové priority rastu: inteligentný rast ktorý je založený na efektívnych investíciách do vzdelávania, výskumu a inovácií, udržateľný rast, vďaka prechodu na nízkouhlíkové hospodárstvo a zameranie sa na konkurencieschopné odvetvia priemyslu a inkluzívny rast, s veľkým dôrazom na tvorbu pracovných miest a zmiernenie chudoby.

K základným predpokladom realizácie stratégie programu patrí:



- integrovaný prístup (kombinovanie investícií, prierezové riešenie problémov)
- majetkové vysporiadanie vlastníckych vzťahov
- dostatočné financovanie prenesených kompetencií štátnej správy na samosprávu zo štátneho rozpočtu

Pri realizácii stratégie bude zároveň kladený dôraz na rešpektovanie princípov udržateľného rozvoja a podporu synergie medzi ekonomickým, sociálnym a environmentálnym prostredím. Pri formulácii stratégie Programu hospodárskeho rozvoja a sociálneho rozvoja obce Mútne na roky 2017 - 2026 boli zohľadnené priority Slovenskej republiky formulované v dokumente Národná stratégia regionálneho rozvoja SR 2020/30.

Udržateľný rozvoj sa chápe v kontexte rozvoja sídelného prostredia obce Mútne. Vo vytvorení systému ktorý by priebežne vyhodnocoval kvalitu sídelného prostredia, identifikoval jeho narušenia a inicioval ich nápravu. Významným faktorom zabezpečenia a zlepšenia kvality sídelného prostredia budú mať aj dopravné projekty vytvárajúce predpoklady inteligentného a inkluzívneho rastu. Udržateľný rast sa zakladá na: ochrane životného prostredia, znížení emisií a zachovaní biologickej rozmanitosti; zavedení efektívnych inteligentných rozvodov elektrickej energie využívajúcich informačné a telekomunikačné technológie; využívaní sietí pokrývajúcich celú EÚ s cieľom poskytnúť podnikom (hlavne malým výrobným spoločnostiam) ďalšiu konkurenčnú výhodu; zlepšení podnikateľského prostredia, a to najmä pre MSP; dobre informovaných spotrebiteľoch. Inkluzívny rast predstavuje rast založený na efektívnom využívaní vnútorných zdrojov regiónu: ľudských, prírodných, kapitálových. Významným faktorom inkluzívneho rastu je spokojnosť obyvateľov a ich ochota podieľať sa na ňom. Uzko s tým súvisí rozvoj športu, voľnočasových aktivít, aktívneho trávenia voľného času, relaxu, zábavy, kultúry, umenia. Sú to aktivity, ktoré podporujú kreativnosť a ktoré by boli zohľadňovali potreby všetkých vekových kategórií a boli im súčasne dostupné.



<p>Zabezpečiť trvalo udržateľný rozvoj obce Mútne, po ekonomickej, sociálnej, kultúrnej stránke. Ekonomický rast bude zabezpečený prostredníctvom disponibilného potenciálu nachádzajúceho sa v ľudských, prírodných a ekonomických zdrojoch. Hlavné zameranie ekonomickej činnosti bude obec smerovať do ekologicky nezávadných prevádzok v oblasti cestovného ruchu, priemyslu, poľnohospodárstva a potravinárstva, pre ktoré má ideálne rozvojové predpoklady. Zabezpečiť ochranu životného prostredia a jeho zveľaďovanie hlavne v podobe rozvoja a kultivácie oddychových zón v obci.</p>	<p>Prioritná os. PROGRAM 1. HOSPODÁRSTVO A VEDECKO-TECHNICKÝ ROZVOJ</p> <p>Podprogram 1.1. Podpora tradičných odvetví priemyslu, lesníctva, poľnohospodárstva a obchodu. Podprogram 1.2. Energetická efektívnosť a progresívne technológie vo výrobe.</p>
	<p>Prioritná os. PROGRAM 2. DOPRAVA A KOMUNIKÁCIE</p> <p>Podprogram 2.1. Komunikácie Podprogram 2.2. Doprava</p>
	<p>Prioritná os. PROGRAM 3. TECHNICKÁ INFRAŠTRUKTÚRA</p>
	<p>Prioritná os. PROGRAM 4. ODPADOVÉ HOSPODÁRSTVO</p>
	<p>Prioritná os. PROGRAM 5. ŽIVOTNÉ PROSTREDIE</p> <p>Podprogram 5.1. Informovanosť a poradenstvo Podprogram 5.2. Ochrana a racionálne využívanie vôd, ochrana pred povodňami Podprogram 5.3. Ochrana ovzdušia Podprogram 5.4. Ochrana a rozvoj ostatných zložiek životného prostredia</p>
	<p>Prioritná os. PROGRAM 6. SOCIÁLNE SLUŽBY A ZDRAVOTNÍCTVO</p> <p>Podprogram 6.1. Sociálne služby Podprogram 6.2. Zdravotnícke služby</p>
	<p>Prioritná os. PROGRAM 7. VZDELÁVANIE A ŠPORT</p> <p>Podprogram 7.1. Vzdelávanie Podprogram 7.2. Šport</p>
	<p>Prioritná os. PROGRAM 8. KULTÚRA</p> <p>Podprogram 8.1. Kultúrna infraštruktúra Podprogram 8.2. Organizačné zabezpečenie Podprogram 8.3. Propagácia v oblasti kultúry</p>
	<p>Prioritná os. PROGRAM 9. PROPAGÁCIA A CESTOVNÝ RUCH</p> <p>Podprogram 9.1. Propagácia obce Podprogram 9.2. Rekreačno - relaxačné zázemie obce. Podprogram 9.3. Cestovný ruch.</p>
	<p>Prioritná os. PROGRAM 10. ADMINISTRATÍVA A BEZPEČNOSŤ</p> <p>Podprogram 10.1. Administratíva Podprogram 10.2. Bezpečnosť</p>
	<p>Prioritná os. PROGRAM 11. INFORMATIZÁCIA OBCE</p> <p>Podprogram 11.1. Budovanie a rozvoj informačnej infraštruktúry. Podprogram 11.2. Počítačová gramotnosť.</p>



PO 1. Hospodárstvo a vedecko-technický rozvoj

Priority v oblasti rozvoja hospodárstva a vedecko-technického rozvoja spadajú predovšetkým do vytvárania pozitívnych predpokladov na využívanie alternatívnych zdrojov energie pre potreby samosprávy.

Podprogram 1.1.

Cieľ 1.2

Opatrenie 1.2.1

Podpora tradičných odvetví priemyslu, lesníctva, poľnohospodárstva a obchodu.

Zabezpečiť rozvoj tradičných remesiel v obci.

Podpora výrobných odvetví a obchodných služieb.

Podprogram 1.2.

Cieľ 1.1

Opatrenie 1.2.1

Energetická efektívnosť a progresívne technológie vo výrobe.

Zvýšenie energetickej efektívnosti na strane výroby aj spotreby a zavádzanie progresívnych technológií v energetike.

Podpora výstavby zariadení na využívanie obnoviteľných zdrojov energie.

PO 2. Doprava a komunikácie

Výstavba a údržba miestnych komunikácií v správe obce ako aj riešenie technického stavu komunikácií vo vlastníctve vyššieho územného celku. Zabezpečiť pravidelné a vyhovujúce spojenie obyvateľov obce s regionálnymi centrami prostredníctvom verejnej dopravy.

Podprogram 2.1.

Cieľ 2.1

Opatrenie 2.1.1

Opatrenie 2.1.2

Opatrenie 2.1.3

Opatrenie 2.1.4

Opatrenie 2.1.5

Komunikácie

Zabezpečiť výstavbu a rekonštrukciu miestnych ciest a ciest II. až III. triedy.

Výstavba a rekonštrukcia miestnych komunikácií v obci.

Výstavba a rekonštrukcia cesty II. až III. triedy.

Výstavba cyklotrás na prepojenie sídiel regiónu.

Dostavba parkovísk pre potreby občianskej infraštruktúry.

Dostavba a rekonštrukcia chodníkov popri miestnych komunikáciách.

Podprogram 2.2.

Cieľ 2.2

Opatrenie 2.2.1

Doprava

Zabezpečenie dopravného spojenia hromadnou autobusovou dopravou, prípadne železničnou dopravou.

Riešenie zastávok SAD ako prvkov drobnej architektúry (prístrešky, lavičky, sedenia, informačné tabule, smetné koše, zeleň,...).

PO 3. Technická infraštruktúra

Rozvoj a udržiavanie technickej infraštruktúry je nevyhnutné z hľadiska prílevu investícií v oblasti priemyslu a rozvoja cestovného ruchu, ako aj udržania požadovanej životnej úrovne obyvateľstva. Ide hlavne o zabezpečenie infraštruktúry do oblastí, ktoré sú potenciálne najvhodnejšie na rozvoj obce.

Cieľ 3

Opatrenie 3.1

Opatrenie 3.2

Opatrenie 3.3

Opatrenie 3.4

Opatrenie 3.5

Zabezpečiť rozvoj a rekonštrukciu technickej infraštruktúry v obci.

Výstavba inžinierskych sietí v nových lokalitách IBV.

Rekonštrukcia a intenzifikácia verejného osvetlenia.

Revitalizácia pietnych miest v obci.

Rekonštrukcia a dostavba verejného vodovodu.

Rekonštrukcia a dostavba elektrickej a plynovej rozvodnej siete.

PO 4. Odpadové hospodárstvo

Rozvoj a výstavba infraštruktúry odpadového hospodárstva. Údržba kanalizačnej siete, výstavba a prevádzka zberného dvora pre separovaný zber ako aj obecného kompostoviska.

Cieľ 4

Opatrenie 4.1

Opatrenie 4.2

Opatrenie 4.3

Opatrenie 4.4

Opatrenie 4.5

Opatrenie 4.6

Nakladanie s komunálnym a drobným stavebným odpadom

V súlade s prijatými koncepciami zabezpečiť permanentné znižovanie podielu skladovanej časti odpadov, k čomu organizovať mobilné zbery textílií, kovového odpadu, viacvrstvových obalov nebezpečných odpadov.

Zabezpečiť separáciu komunálneho odpadu v obci.

Rekultivácia čiernych skládok.

Výstavba obecného zberného dvora a kompostoviska.

Dostavba a rekonštrukcia splaškovej kanalizačnej siete.

Výstavba dažďovej kanalizačnej siete.

PO 5. Životné prostredie

Trvalo udržiavané životné prostredie je významným ukazovateľom kvality života. Dlhodobé udržiavanie, ale aj skvalitňovanie prírodného prostredia, je spoločným cieľom všetkých obyvateľov obce. Monitorovaná kvalita vody a ovzdušia. Optimalizácia nakladania s odpadmi. Informovanosť obyvateľov o životnom prostredí. Propagácia chránených území.

Podprogram 5.1.

Cieľ 5.1

Opatrenie 5.1.1

Informovanosť a poradenstvo

Zabezpečiť účinný systém informovanosti a poradenstva

Spracovať koncepciu zabezpečenia informovanosti, poradenstva a prevencie v oblasti ŽP. Trvale preferovať poradenstvo a prevenciu pred represiou.



Podprogram 5.2.

Cieľ 5.2

Opatrenie 5.2.1

Opatrenie 5.2.2

Opatrenie 5.2.3

Ochrana a racionálne využívanie vôd, ochrana pred povodňami

Zabezpečiť ochranu a racionálne využívanie vôd, ochranu pred povodňami.

Zabezpečiť dostatok kvalitnej pitnej vody, minimalizovať straty vo vodovodných sieťach.

Revitalizácia protizáplavových opatrení.

Revitalizácia ekologických funkcií vodných tokov a revitalizácia ich sprievodnej funkcie.

Podprogram 5.3.

Cieľ 5.3

Opatrenie 5.3..1

Ochrana ovzdušia

Zabezpečiť účinnú ochranu ovzdušia pred malými a strednými zdrojmi znečistenia nachádzajúcimi sa v katastrálnom území obce.

Zabezpečiť zníženie produkovaných emisií hlavným zdrojom znečistenia – domácnosti.

Podprogram 5.4.

Cieľ 5.4

Opatrenie 5.4.1

Opatrenie 5.4.2

Ochrana a rozvoj ostatných zložiek životného prostredia

Realizácia účinných opatrení v oblasti ostatných zložiek životného prostredia.

Revitalizácia protierózných opatrení.

Výstavba a revitalizácia oddychových zón v obci.

PO 6. Sociálna oblasť a zdravotníctvo

Pokračujúci trend rastu podielu seniorov na počte obyvateľov musí byť sprevádzaný podmienkami, ktoré umožnia dôstojnejšie prežitie zvyšku života. Veková skladba obyvateľov je sprevádzaná väčším výskytom špecifických chorôb.

Podprogram 6.1.

Cieľ 6.1

Opatrenie 6.1.1

Opatrenie 6.1.2

Sociálne služby

Doplniť chýbajúcu infraštruktúru sociálnych zariadení v obci a zvýšiť ich kvalitu.

Obyvatelia v dôchodkovom veku.

Mladé rodiny s deťmi.

Podprogram 6.2.

Cieľ 6.2

Opatrenie 6.2.1

Zdravotnícke služby

Zlepšiť úroveň poskytovania zdravotníckych a sociálnych služieb.

Podpora poradenskej činnosti.

PO 7. Školstvo a šport

Údržba a rozvoj predškolského vzdelávania v obci. Údržba a skvalitnenie športovej infraštruktúry.

Podprogram 7.1.

Cieľ 7.1

Opatrenie 7.1.1

Opatrenie 7.1.2

Vzdelávanie

Zabezpečiť rozvoj a údržbu infraštruktúry vzdelávania a zabezpečenie podmienok pre efektívnu vzdelávaciu činnosť v obci.

Modernizácia zariadení predškolskej výchovy.

Modernizácia zariadení povinnej školskej dochádzky.

Podprogram 7.2.

Cieľ 7.2.

Opatrenie 7.2.1

Opatrenie 7.2.2

Šport

Zabezpečiť trvalé skvalitňovanie vyváženej ponuky výkonnostného a rekreačného športu.

Výstavba a rekonštrukcia športovej infraštruktúry.

Rozvoj mimoškolskej činnosti – športové kluby, turistika, kultúrne krúžky.

PO 8. Kultúra

Trvalé pôsobenie na kultúrne povedomie obyvateľov širokou paletou kultúrnych aktivít organizovaných externými subjektami ale aj miestnymi kultúrnymi spolkami. Existencia dôstojných priestorov pre kultúrne aktivity je prvoradá povinnosť obce. Prieběžná a kreatívna propagácia podujatí má vplyv na imidž obce a tým aj na cestovný ruch. Kultúrne tradície budú šírené aj prostredníctvom cezhraničnej spolupráce.

Podprogram 8.1.

Cieľ 8.1

Opatrenie 8.1.1

Opatrenie 8.1.2

Opatrenie 8.1.3

Kultúrna infraštruktúra

Zachovanie kultúrno-historického potenciálu obce a rozvoj kultúrnych, informačných a voľnočasových aktivít v nadväznosti na rozvoj cestovného ruchu na regionálnej a miestnej úrovni.

Výstavba multifunkčného kultúrneho zariadenia.

Rekonštrukcia a údržba kultúrnych pamiatok.

Organizovanie pravidelných kultúrnych podujatí.

Podprogram 8.2.

Cieľ 8.2

Opatrenie 8.2.1

Organizačné zabezpečenie

Organizačne zabezpečiť ponuku kultúrnych podujatí v obci.

Spracovať kalendár kultúrnych podujatí na celý rok, tento priebežne aktualizovať. Rozšíriť žánrovú ponuku s orientáciou na hodnotný kultúrny prínos.

Podprogram 8.3.

Cieľ 8.3

Opatrenie 8.3.1

Opatrenie 8.3.2

Propagácia v oblasti kultúry

Vytvorenie podmienok na efektívnu propagáciu obce v oblasti kultúry.

Spracovať globálnu koncepciu „propagácie“ histórie obce v multimediálnej forme.

Propagácia kultúry na Internetе prostredníctvom www stránky obce.

PO 9. Propagácia a cestovný ruch

V rámci rozvoja cestovného ruchu je potrebné spracovať koncepciu regionálnej spolupráce s okolitými turistickými lokalitami a domácimi a zahraničnými cestovnými kanceláriami. Nevyhnutnou je taktiež propagácia obce a to najmä prostredníctvom www - stránky. Potrebné je sústrediť sa na propagáciu hlavne podujatí, atď..



Podprogram 9.1.

Cieľ 9.1

Opatrenie 9.1.1

Opatrenie 9.1.2

Propagácia obce

Zabezpečiť účinnú propagáciu obce.

Aktualizácia www stránky obce.

Podpora budovania informačných tabúl v obci.

Podprogram 9.2.

Cieľ 9.2

Opatrenie 9.2.1

Rekreačno - relaxačné zázemie obce.

Budovanie relaxačno – rekreačného zázemia obce.

Podpora vytvárania nových atrakcií v obce.

Podprogram 9.3.

Cieľ 9.3

Opatrenie 9.3.1

Opatrenie 9.3.2

Cestovný ruch.

Podporovať podnikateľské aktivity v cestovnom ruchu.

Uzavrieť s podnikateľmi dohody o poskytovaní služieb v agroturistike a cestovnom ruchu a o propagovaní ich služieb obcami.

Podporovať podnikateľské subjekty, neziskové organizácie a inštitúcie pri získavaní finančných prostriedkov z grantov a fondov EÚ.

PO 10. Administratíva a bezpečnosť

V rámci administratívneho zabezpečenia chodu samosprávy vytvárať vhodné podmienky na efektívnych chod úradu. Vytvoriť vhodné pracovné prostredie a technické zabezpečenie.

Podprogram 10.1.

Cieľ 10.1

Opatrenie 10.1.1

Administratíva

Zabezpečiť rozvoj administratívnej infraštruktúry a podmienok na výkon samosprávnych funkcií v obci

Komplexná rekonštrukcia obecných budov.

Podprogram 10.2.

Cieľ 10.2

Opatrenie 10.2.1

Bezpečnosť

Vytvorenie podmienok na znižovanie kriminality v obci a ochranu majetku obyvateľov a ostatných subjektov v obci.

Bezpečnosť.

PO 11. Informatizácia obce

Zabezpečenie technických podmienok pre rozvoj informačnej spoločnosti. Umožniť obyvateľom využívať on-line elektronické služby samosprávy. Vytvoriť vhodné podmienky na prechod na e-government na lokálnej úrovni (e-gov, e-vote, e-services, ...). Umožniť obyvateľom obce a pracovníkom samosprávy zvyšovať svoje počítačové vedomie a zručnosti.

Podprogram 11.1.

Cieľ 11.1

Opatrenie 11.1.1

Opatrenie 11.1.2

Budovanie a rozvoj informačnej infraštruktúry.

Zabezpečiť technické podmienky na prechod samosprávy na nový typ vládnutia - e - government.

Rozvoj infraštruktúry informačných systémov samosprávy.

Zavádzanie efektívnych elektronických služieb poskytovaných na úrovni samosprávy.

Podprogram 11.2.

Cieľ 11.2

Opatrenie 11.2.1

Opatrenie 11.2.2

Opatrenie 11.2.3

Počítačová gramotnosť.

Zvýšenie počítačovej gramotnosti obyvateľov a pracovníkov samosprávy.

Podpora zvyšovania počítačového vedomia u pracovníkov samosprávy.

Podpora zvyšovania počítačového vedomia u obyvateľov obce.

Podpora vzdelávacích aktivít zameraných na zvyšovanie zručností a vedomostí o internete a motiváciu k používaniu internetu a elektronických služieb.



**Programová časť Programu hospodárskeho rozvoja a sociálneho rozvoja obce Mútne
2017 - 2026**



5.1 PROGRAM 1. HOSPODÁRSTVO A VEDECKO-TECHNICKÝ ROZVOJ

Strategický zámer

Zlepšiť podmienky pre rozvoj podnikateľských aktivít, s dôrazom na zvýšenie úrovne zamestnanosti a úrovne a kvality služieb pre obyvateľov obce. V oblasti priemyslu je potrebné okrem zachovania stabilných prvkov výroby všetkými možnými opatreniami podporovať vytváranie nových pracovných príležitostí. Využívanie nových technológií pre produkciu energií čistým, životné prostredie nezaťažujúcim spôsobom.

Podprogram 1.1. Podpora tradičných odvetví priemyslu, lesníctva, poľnohospodárstva a obchodu.

Cieľ 1.1 Zabezpečiť rozvoj tradičných remesiel v obci.

Opatrenia podprogramu:

- Opatrenie 1.1.1 Podpora výrobných odvetví a obchodných služieb.
Aktivity Vypracovanie technickej dokumentácie.
Podpora lesníctva a drevovýroby.
Podpora podnikov poľnohospodárskej výroby.
Podpora malej výroby – ekologicky nezávadnej.
Podpora zriaďovania maloobchodných predajní.
Podpora rozšírenia výrobných zón v lokalite východne od areálu poľnohospodárskeho družstva za cestou III/52010.
Podpora rekonštrukcie, rozšírenia a modernizácie gátra – pilnice (urbarialisti).

Podprogram 1.2. Energetická efektívnosť a progresívne technológie vo výrobe.

Cieľ 1.2 Zvýšenie energetickej efektívnosti na strane výroby aj spotreby a zavádzanie progresívnych technológií v energetike.

Opatrenia podprogramu:

- Opatrenie 1.2.1 Podpora výstavby zariadení na využívanie obnoviteľných zdrojov energie.
Aktivity Spracovanie technickej dokumentácie.
Podpora alternatívnych zdrojov energie.

5.2 PROGRAM 2. DOPRAVA A KOMUNIKÁCIE

Strategický zámer

Podpora investičných aktivít so zameraním na modernizáciu a budovanie ciest II. až III. triedy zaisťujúcich dopravnú obslužnosť obce Mútne. Zámerom je zabezpečiť také prepojenie osídlenia, ktoré umožní efektívny pohyb ľudí a tovaru, modernizáciu dopravných subsystémov zabezpečujúcich bezpečné a hygienicky vyhovujúce dopravné trasy. Cieľom investícií do tohto typu dopravnej infraštruktúry je odstránenie identifikovaných nedostatkov v cestnej sieti s ohľadom environmentálny a bezpečnostný aspekt.

Podprogram 2.1. Komunikácie

Cieľ 2.1 Zabezpečiť výstavbu a rekonštrukciu miestnych komunikácií a štátnych komunikácií.

Opatrenia podprogramu:

- Opatrenie 2.1.1 Výstavba a rekonštrukcia miestnych komunikácií v obci.
Aktivity Vypracovanie technickej dokumentácie.
Rekonštrukcia hlavných a bočných miestnych komunikácií v centre obce - Mútne.
Rekonštrukcia hlavných a bočných miestnych komunikácií v časti Duľov.
Rekonštrukcia hlavných a bočných miestnych komunikácií v časti Mútňanská Píla.
Rekonštrukcia komunikácie od cintorína smerom na Vyšný koniec.
Rekonštrukcia mostu na trase Mútňanský Duľov – Novotský Duľov.
Passport dopravného značenia.
- Opatrenie 2.1.2 Výstavba a rekonštrukcia cesty II. až III. triedy v obci.
Aktivity Rekonštrukcia štátnej komunikácie III/52010.
Výstavba prepojenia obce Mútne a Novoť vo funkčnej triede C3.
- Opatrenie 2.1.3 Výstavba cyklotrás na prepojenie sídiel regiónu.
Aktivity Vypracovanie technickej dokumentácie.
Výstavba prepojenia severnej a južnej rekreačnej oblasti okolo potoka Mútnik - pešia turistika a cykloturistika v lete, lyžiarska bežecká trasa v zime.
Výstavba prepojenia lyžiarskych vlekov po pahorkatine nad obcou - turistika letná aj zimná, lyžiarska bežecká trať v zime - začína v centre obce a končí na Nižnom konci.
Výstavba prepojenia obce s Oravským Veselým cez severnú rekreačnú oblasť - napojenie na Mútňanskú pílu.
Výstavba spojenia obce so známou turistickou oblasťou Oravy Pílsko.
Výstavba spojenia obce s Novoťou – cykloturistika.
Výstavba cyklotrasy smerom na Chlupský grúň.
- Opatrenie 2.1.4 Dostavba parkovísk pre potreby občianskej infraštruktúry.



Aktivity	<p>Vypracovanie technickej dokumentácie.</p> <p>Výstavba parkoviska pre potreby športového areálu - 30 p.m..</p> <p>Výstavba parkoviska pri cintoríne Nižný koniec - 30 p.m..</p> <p>Výstavba parkoviska pri cintoríne Centrum - 20 p.m..</p> <p>Výstavba parkoviska pre potreby bytového domu - 12 p.m..</p> <p>Výstavba parkoviska pre potreby penzióna Duľov - 30 p.m..</p> <p>Výstavba parkoviska pri kostole - 20 p.m..</p>
Opatrenie 2.1.5	Dostavba a rekonštrukcia chodníkov popri miestnych komunikáciách.
Aktivity	<p>Vypracovanie technickej dokumentácie.</p> <p>Výstavba chodník pre peších na prepojenie Druhej strany s centrom.</p> <p>Výstavba chodníka pozdĺž hlavne cesty (prioritne kostol, škola).</p> <p>Rekonštrukcia a dostavba chodníka pre peších od centra na Vyšný koniec.</p> <p>Výstavba chodníka pre peších od centra smerom na Nižný koniec.</p>

Podprogram 2.2. Doprava

Cieľ 2.2 Zabezpečenie dopravného spojenia hromadnou autobusovou dopravou, prípadne železničnou dopravou.

Opatrenia podprogramu:

Opatrenie 2.2.1	Riešenie zastávok SAD ako prvkov drobnej architektúry (prístrešky, lavičky, sedenia, informačné tabule, smetné koše, zeleň,...).
Aktivity	<p>Vypracovanie technickej dokumentácie.</p> <p>Zrekonštruovať autobusové zastávky so samostatnými pruhmi a nástupnými plochami.</p> <p>Výstavba autobusových zastávok v lokalite východnej časti Druhá strana a západná časť Vyšný koniec.</p>

5.3 PROGRAM 3. TECHNICKÁ INFRAŠTRUKTÚRA

Strategický zámer

Rozvoj komplexnej infraštruktúry podporujúcej rozvoj obce a zohľadňujúcej rast kvality života obyvateľov obce a životného prostredia. Rozvoj infraštruktúry bude smerovať hlavne k jej rozšíreniu na potenciálne priemyselné zóny v obci, IBV, ako aj na rekonštrukciu súčasnej infraštruktúry - vodovodnej, elektrickej, komunikačnej.

Cieľ 3 Zabezpečiť rozvoj a rekonštrukciu technickej infraštruktúry v obci.

Opatrenia podprogramu:

Opatrenie 3.1	Výstavba inžinierskych sietí v nových lokalitách IBV.
Aktivity	<p>Vypracovanie technickej dokumentácie.</p> <p>Výstavba plôch IBV v lokalite Za kostolom (pri hornom cintoríne).</p> <p>Výstavba plôch IBV v lokalite Grúň.</p> <p>Výstavba plôch IBV v lokalite na Nižnom konci medzi dolným cintorínom.</p> <p>Výstavba plôch IBV v lokalite Druhou stranou a medzi potokom Mútnik a zástavbou Druhá strana.</p> <p>Výstavba plôch IBV v lokalite Vyšného konca.</p> <p>Výstavba plôch IBV v lokalite Grúň.</p> <p>Výstavba plôch IBV v lokalite Mútnanský Duľov.</p>
Opatrenie 3.2	Rekonštrukcia a intenzifikácia verejného osvetlenia.
Aktivity	<p>Vypracovanie technickej dokumentácie a príprava projektového spisu.</p> <p>Rekonštrukcia a intenzifikácia verejného osvetlenia – LED osvetlenie.</p>
Opatrenie 3.3	Revitalizácia pietnych miest v obci.
Aktivity	<p>Spracovanie technickej dokumentácie.</p> <p>Revitalizácia areálu Malého cintorína.</p> <p>Revitalizácia areálu Veľkého cintorína.</p> <p>Rekonštrukcia domu smútku Malého cintorína.</p> <p>Rekonštrukcia domu smútku Veľkého cintorína.</p>
Opatrenie 3.4	Rekonštrukcia a dostavba verejného vodovodu.
Aktivity	<p>Spracovanie technickej dokumentácie.</p> <p>Rekonštrukcia vodovodnej siete v centrálnej časti obce - Mútne.</p> <p>Dostavba vodovodnej infraštruktúry.</p>
Opatrenie 3.5	Rekonštrukcia a dostavba elektrickej a plynovej rozvodnej siete.
Aktivity	<p>Zvýšenie výkonu TS T2, T5, T6, T8 a T9.</p> <p>Výstavba 15 nových TS (Pod cestou, Oblúk, ihrisko, Úboč, Druhá strana, Vyšný koniec, Mútnanská pila, Pri vodojeme, Centrum, Za cintorínom, Grúň).</p> <p>Rekonštrukcia elektrickej rozvodnej siete.</p>

5.4 PROGRAM 4. ODPADOVÉ HOSPODÁRSTVO

Strategický zámer

Vytvorenie efektívneho a spoľahlivého systému odvádzania a zneškodňovania odpadov produkovaných subjektmi. Zabezpečiť výstavbu/dostavbu splaškovej a dažďovej kanalizačnej siete. Vytvoriť



podmienky na odvoz a likvidáciu TKO a nebezpečného odpadu, vytvorenie podmienok na efektívnu separáciu odpadu v obci.

Cieľ 4 Nakladanie s komunálnym a drobným stavebným odpadom	
Opatrenia podprogramu:	
Opatrenie 4.1	V súlade s prijatými koncepciami zabezpečiť permanentné znižovanie podielu skladovanej časti odpadov, k čomu organizovať mobilné zbery textílií, kovového odpadu, viacvrstvových obalov nebezpečných odpadov.
Aktivita	Zvýšiť environmentálne povedomie ľudí. Zabezpečenie zberného kontajneru 2 x ročne. Zabezpečenie zberu nebezpečných odpadov.
Opatrenie 4.2	Zabezpečiť separáciu komunálneho odpadu v obci.
Aktivita	Ekonomicky motivovať obyvateľstvo. Zabezpečiť požadované podmienky pre realizáciu separovaného zberu. Zabezpečenie nádob pre separovaný zber. Obstaranie kompostérov pre domáce kompostovanie.
Opatrenie 4.3	Rekultivácia čiernych skládok.
Aktivita	Lokalizácia čiernych skládok. Likvidácia skládok.
Opatrenie 4.4	Výstavba obecného zberného dvora a kompostoviska.
Aktivita	Vypracovanie technickej dokumentácie. Výstavba obecného kompostoviska (do 5 ton). Obstaranie mechanizácie pre obecné kompostovisko. Výstavba zberného dvora pre separovaný zber (bez zberu kovov). Obstaranie mechanizácie pre zberný dvor.
Opatrenie 4.5	Dostavba a rekonštrukcia splaškovej kanalizačnej siete.
Aktivita	Vypracovanie technickej dokumentácie. Dostavba splaškovej kanalizačnej siete s prečerpávacími stanicami. Výstavba ČOV v lokalite na východnom okraji katastrálneho územia, pri ceste do Or. Veselého. Výstavba prepojenia odkanalizovania miestnej časti Mútňanský Duľov do ČOV Beňadovo. Výstavba splaškovej kanalizačnej siete v časti Mútňanský Duľov s prepojením na ČOV Beňadovo.
Opatrenie 4.6	Výstavba dažďovej kanalizačnej siete.
Aktivita	Vypracovanie technickej dokumentácie. Revitalizácia odvodňovacích kanálov na zber povrchovej vody.

5.5 PROGRAM 5. ŽIVOTNÉ PROSTREDIE

Strategický zámer

Strategickým zámerom obce je nielen zachovanie existujúceho dobrého stavu životného prostredia a zvyšovania jeho kvality, ale aj eliminácia slabých stránok, neustála osveta, výchova a informovanosť o stave životného prostredia.

Podprogram 5.1. Informovanosť a poradenstvo

Cieľ 5.1 Zabezpečiť účinný systém informovanosti a poradenstva	
Opatrenia podprogramu:	
Opatrenie 5.1.1	Spracovať koncepciu zabezpečenia informovanosti, poradenstva a prevencie v oblasti ŽP. Trvale preferovať poradenstvo a prevenciu pred represiou.
Aktivita	Vypracovanie koncepcie pre ochranu životného prostredia v obci. Prezentácia a šírenie osvedy v oblasti životného prostredia.

Podprogram 5.2. Ochrana a racionálne využívanie vôd, ochrana pred povodňami

Cieľ 5.2 Zabezpečiť ochranu a racionálne využívanie vôd, ochranu pred povodňami.	
Opatrenia podprogramu:	
Opatrenie 5.2.1	Zabezpečiť dostatok kvalitnej pitnej vody, minimalizovať straty vo vodovodných sieťach.
Aktivita	Rekonštrukcia vodovodnej siete.
Opatrenie 5.2.2	Revitalizácia protizáplavových opatrení.
Aktivita	Spracovanie technickej dokumentácie. Revitalizácia protizáplavových opatrení na častiach vodných tokov, kde sú ohrozené stavebné objekty - Mútnik. Revitalizácia protipovodňových opatrení mimo vodného toku, kde sú ohrozené stavebné objekty. Revitalizácia protizáplavových opatrení na častiach vodných tokov, kde sú ohrozené stavebné objekty - rieka Mútnanka.
Opatrenie 5.2.3	Revitalizácia ekologických funkcií vodných tokov a revitalizácia ich sprievodnej funkcie.
Aktivita	Analýza súčasného stavu. Vypracovanie technickej dokumentácie. Revitalizácia ekologických funkcií vodného toku Mútnik a revitalizácia jeho sprievodnej vegetácie a odstránenie bariér v toku.



Revitalizácia ekologických funkcií vodného toku Mútňanka a revitalizácia jeho sprievodnej vegetácie a odstránenie bariér v toku.

Podprogram 5.3. Ochrana ovzdušia

Cieľ 5.3 Zabezpečiť účinnú ochranu ovzdušia pred malými a strednými zdrojmi znečistenia nachádzajúcimi sa v katastrálnom území obce.

Opatrenia podprogramu:

Opatrenie 5.3..1 Zabezpečiť zníženie produkovaných emisií hlavným zdrojom znečistenia – domácnosti.
Aktivity Obmedziť spaľovanie fosílnych palív.
Prechod na alternatívne zdroje vykurovania.

Podprogram 5.4. Ochrana a rozvoj ostatných zložiek životného prostredia

Cieľ 5.4 Realizácia účinných opatrení v oblasti ostatných zložiek životného prostredia.

Opatrenia podprogramu:

Opatrenie 5.4.1 Revitalizácia protierózných opatrení.
Aktivity Spracovanie technickej dokumentácie.
Revitalizácia protierózných opatrení.

Opatrenie 5.4.2 Výstavba a revitalizácia oddychových zón v obci.
Aktivity Spracovanie technickej dokumentácie.
Výstavba oddychovej zóny v lokalite Sv. Anny.
Výstavba oddychovej zóny v lokalite Chlappský grúň.
Výstavba oddychovej zóny v lokalite Pína, Duľov, PD.
Ochrana chráneného územia Pílsko SKUEV0188.
Ochrana chráneného územia Rašeliniská Bielej Oravy SKUEV0191 (Mútňanské rašelinisko).
Ochrana chráneného územia Rašeliniská Oravských Beskyd (Spálený grúnik) SKUEV187.

5.6 PROGRAM 6. SOCIÁLNE SLUŽBY A ZDRAVOTNÍCTVO

Strategický zámer

Neustále rozvíjať širokú paletu sociálnych a zdravotných služieb poskytovaných v obci. Dbáť o ich dostupnosť, kvalitu a vzájomnú vyváženosť za účelom dosiahnutia dôstojných podmienok života všetkých kategórií obyvateľov obce.

Podprogram 6.1. Sociálne služby

Cieľ 6.1 Doplniť chýbajúcu infraštruktúru sociálnych zariadení v obci a zvýšiť ich kvalitu.

Opatrenia podprogramu:

Opatrenie 6.1.1 Obyvatelia v dôchodkovom veku.
Aktivity Výstavba denného stacionára.
Poskytovanie služieb stravovania pre obyvateľov v dôchodkovom veku.
Zabezpečenie služby donášky nákupov starším obyvateľom obce.

Opatrenie 6.1.2 Mladé rodiny s deťmi.
Aktivity Výstavba materského centra.
Výstavba nájomných bytových domov s 12 bytovými jednotkami.
Zriadenie klubových priestorov pre mladých ľudí.

Podprogram 6.2. Zdravotnícke služby

Cieľ 6.2 Zlepšiť úroveň poskytovania zdravotníckych a sociálnych služieb.

Opatrenia podprogramu:

Opatrenie 6.2.1 Zlepšiť úroveň poskytovania zdravotníckych a sociálnych služieb.
Aktivity Modernizácia budovy zdravotného strediska.
Podpora zakladania všeobecných a špecializovaných ambulancií.

5.7 PROGRAM 7. VZDELÁVANIE A ŠPORT

Strategický zámer

Zabezpečenie všestranného rozvoja detí a mládeže. Zlepšenie technického stavu a vybavenia školskej infraštruktúry. V športe umožniť ponuku čo najširšej palety služieb, zabezpečiť čo najefektívnejšie a transparentné využitie verejných financií ku prospechu všetkých občanov obce. Podpora existujúcich športových podujatí, ako aj vytváranie vhodných podmienok pre rozvoj rôznych druhov športu nielen pre obyvateľov obce.

Podprogram 7.1. Vzdelávanie



Cieľ 7.1 Zabezpečiť rozvoj a údržbu infraštruktúry vzdelávania a zabezpečenie podmienok pre efektívnu vzdelávaciu činnosť v obci.

Opatrenia podprogramu:

- Opatrenie 7.1.1 Modernizácia zariadení predškolskej výchovy.
Aktivity Spracovanie technickej dokumentácie.
Rekonštrukcia a dostavba kapacít materskej školy.
Rozšírenie kapacít materskej školy.
Obstaranie vybavenia materskej školy.
Výstavba jedálne pre potreby materskej školy (kapacita 40 stoličiek).
- Opatrenie 7.1.2 Modernizácia zariadení povinnej školskej dochádzky.
Aktivity Spracovanie technickej dokumentácie.
Celková rekonštrukcia elektroinštalácie budovy školy.
Celková rekonštrukcia rozvodov tepla.
Rekonštrukcia kanalizácie.
Rekonštrukcia suterénu školy.
Rekonštrukcia priestorov zborovne a riaditeľne.
Modernizácia počítačovej učebne.
Zriadenie priestorov pre Školský klub detí.
Výstavba telocvične pre potreby základnej školy.

Podprogram 7.2. Šport

Cieľ 7.2. Zabezpečiť trvalé skvalitňovanie vyváženej ponuky výkonnostného a rekreačného športu.

Opatrenia podprogramu:

- Opatrenie 7.2.1 Výstavba a rekonštrukcia športovej infraštruktúry.
Aktivity Spracovanie technickej dokumentácie.
Výstavba hokejového ihriska v športovom areáli.
Výstavba tenisového kurtu a viacúčelového ihriska v športovom areáli.
Výstavba viacúčelového ihriska v lokalite pri dolnom cintoríne.
Výstavba športovej infraštruktúry v lokalite Mútňanská Píla.
Výstavba oplotenia športového areálu.
Výstavba bežeckej trate okolo asfaltového ihriska.
Výstavba športovej infraštruktúry v lokalite Mútnik.
- Opatrenie 7.2.2 Rozvoj mimoškolskej činnosti – športové kluby, turistika, kultúrne krúžky.
Aktivity Zabezpečenie priestorového a materiálneho vybavenia.

5.8 PROGRAM 8. KULTÚRA

Strategický zámer

Trvalé pôsobenie na kultúrne povedomie obyvateľov širokou paletou kultúrnych aktivít organizovaných externými subjektmi. Existencia dôstojných priestorov pre kultúrne aktivity je povinnosť obce. Pribežná a kreatívna propagácia podujatí má vplyv na imidž obce a tým aj na cestovný ruch.

Podprogram 8.1. Kultúrna infraštruktúra

Cieľ 8.1 Zachovanie kultúrno–historického potenciálu obce a rozvoj kultúrnych, informačných a voľnočasových aktivít v nadväznosti na rozvoj cestovného ruchu na regionálnej a miestnej úrovni.

Opatrenia podprogramu:

- Opatrenie 8.1.1 Výstavba multifunkčného kultúrneho zariadenia.
Aktivity Vypracovanie technickej dokumentácie.
Rekonštrukcia budovy domu kultúry a zníženie energetickej náročnosti.
Modernizácia interiérov a obstaranie zariadenia kultúrneho domu.
Obnova a modernizácia obecného kina.
- Opatrenie 8.1.2 Rekonštrukcia a údržba kultúrnych pamiatok.
Aktivity Ochrana a obnova priestorov okolo kostola Márie Magdalény, fary, krížov, kaplniek, plastík...
Ochrana a obnova objektu hájovne na Spálenom Grúni.
Obnova a výstavba „Oravskej železničky".
Ochrana tzv. Rowlandových kameňov v okolitých lesoch.
Ochrana a obnova objektu budovy lesnej správy (Mútňanská Píla).
Obnova historickej železnice.
Zriadenie pamätnej izby obce.
- Opatrenie 8.1.3 Organizovanie pravidelných kultúrnych podujatí.
Aktivity Podpora kultúrnych akcií - Dožinky, Hubert, Hasiči, športový deň obce...
Výstavba amfiteátra.

Podprogram 8.2. Organizačné zabezpečenie

Cieľ 8.2 Organizačne zabezpečiť ponuku kultúrnych podujatí v obci.

Opatrenia podprogramu:



Opatrenie 8.2.1	Spracovať kalendár kultúrnych podujatí na celý rok, tento priebežne aktualizovať. Rozšíriť žánrovú ponuku s orientáciou na hodnotný kultúrny prínos.
Aktivita	Personálne a finančné zabezpečenie. Spracovanie kalendár kultúrnych podujatí.

Podprogram 8.3. Propagácia v oblasti kultúry

Cieľ 8.3 Vytvorenie podmienok na efektívnu propagáciu obce v oblasti kultúry.

Opatrenia podprogramu:

Opatrenie 8.3.1	Spracovať globálnu koncepciu „propagácie“ histórie obce v multimediálnej forme.
Aktivita	Personálne a finančné zabezpečenie. Spracovanie koncepcie v multimediálnej forme.

Opatrenie 8.3.2	Propagácia kultúry na Internete prostredníctvom www stránky obce.
Aktivita	Finančné zabezpečenie. Obsahová analýza www stránky. Priebežná aktualizácia www stránky.

5.9 PROGRAM 9. PROPAGÁCIA A CESTOVNÝ RUCH

Strategický zámer

Budovať goodwill obce a dosiahnuť, aby sa obec stala vyhľadávaným miestom cestovného ruchu v oblasti športu, kultúry a turistiky. Využiť prírodný potenciál, ktorý ponúka blízke aj širšie okolie obce.

Podprogram 9.1. Propagácia obce

Cieľ 9.1 Zabezpečiť účinnú propagáciu obce.

Opatrenia podprogramu:

Opatrenie 9.1.1	Aktualizácia www stránky obce.
Aktivita	Finančné zabezpečenie. Obsahová analýza www stránky. Priebežná aktualizácia www stránky.

Opatrenie 9.1.2	Podpora budovania informačných tabúlí v obci.
Aktivita	Budovanie a inštalácia tabúlí informujúcich o atrakciách obce. Budovanie a inštalácia tabúlí propagujúcich kultúrne hodnoty obce.

Podprogram 9.2. Rekreačno - relaxačné zázemie obce.

Cieľ 9.2 Budovanie relaxačno – rekreačného zázemia obce.

Opatrenia podprogramu:

Opatrenie 9.2.1	Podpora vytvárania nových atrakcií v obce.
Aktivita	Spracovanie technickej dokumentácie. Podpora výstavby ubytovacích zariadení penziónového typu v blízkosti rieky Mútnanka. Podpora výstavby ubytovacích zariadení penziónového typu v lokalite Blahutov grúň (max.3.NP). Podpora výstavby športovej zimnej infraštruktúry na severnej strane svahu Blahutov grúň. Podpora výstavby tratí bežeckého lyžovania po oboch stranách potoka Mútnik. Podpora výstavby ubytovacích zariadení CR do výšky 3 NP. Podpora výstavby ubytovacích zariadení penziónového typu v blízkosti rieky Mútnanka 60 lôžok. Podpora výstavby ubytovacích zariadení penziónového typu v lokalite Blahutov grúň sú navrhnuté dva penzióny po 60 lôžok. Podpora výstavby ubytovacích zariadení penziónového typu v športovom areáli 32 lôžok - celkom 212 lôžok.

Podprogram 9.3. Cestovný ruch.

Cieľ 9.3 Podporovať podnikateľské aktivity v cestovnom ruchu.

Opatrenia podprogramu:

Opatrenie 9.3.1	Uzavrieť s podnikateľmi dohody o poskytovaní služieb v agroturistike a cestovnom ruchu a o propagovaní ich služieb obcami.
Aktivita	Zabezpečenie personálnych kapacít.
Opatrenie 9.3.2	Podporovať podnikateľské subjekty, neziskové organizácie a inštitúcie pri získavaní finančných prostriedkov z grantov a fondov EÚ.
Aktivita	Zabezpečenie personálnych kapacít.

5.10 PROGRAM 10. ADMINISTRATÍVA A BEZPEČNOSŤ

Strategický zámer

Vytvoriť podmienky na efektívnu prácu obecného úradu. Vytvoriť vyhovujúce podmienky na poskytovania verejných služieb, estetizácia a funkčnosť miesta kontaktu so zákazníkmi obecného



úradu, vytváranie vhodných technických a pracovných podmienok na mestských úradoch. Vytvorenie podmienok na znižovanie kriminality v obci a ochranu majetku obyvateľov a ostatných subjektov v obci.

Podprogram 10.1. Administratíva

Cieľ 10.1 Zabezpečiť rozvoj administratívnej infraštruktúry a podmienok na výkon samosprávnych funkcií v obci

Opatrenia podprogramu:

- Opatrenie 10.1.1 Komplexná rekonštrukcia obecných budov.
Aktivity Spracovanie technickej dokumentácie.
Modernizácia a rekonštrukcia viacúčelového objektu obecného úradu.
Výstavba bezbariérového prístupu do domu kultúry.
Výstavba bezbariérového prístupu do obecného úradu.
Komplexná rekonštrukcia obecného úradu – interiéry.

Podprogram 10.2. Bezpečnosť

Cieľ 10.2 Vytvorenie podmienok na znižovanie kriminality v obci a ochranu majetku obyvateľov a ostatných subjektov v obci.

Opatrenia podprogramu:

- Opatrenie 10.2.1 Bezpečnosť.
Aktivity Osadenie kamerového systému pri základnej škole.
Osadenie kamerového systému pri športovom areáli.
Monitoring priestorov v okolí vodných tokov Mútnik a Mútnanka.
Rekonštrukcia požiarnej Zbrojnice.
Modernizácia vybavenia požiarnej zbrojnice.

5.11 PROGRAM 11. INFORMATIZÁCIA OBCE

Strategický zámer

Zabezpečenie technických podmienok pre rozvoj informačnej spoločnosti. Umožniť obyvateľom využívať on-line elektronické služby samosprávy. Vytvoriť vhodné podmienky na prechod na e-government na lokálnej úrovni (e-vote, e-services,...). Umožniť obyvateľom obce a pracovníkom samosprávy zvyšovať svoje počítačové vedomie a zručnosti.

Podprogram 11.1. Budovanie a rozvoj informačnej infraštruktúry.

Cieľ 11.1 Zabezpečiť technické podmienky na prechod samosprávy na nový typ vládnutia - e - government.

Opatrenia podprogramu:

- Opatrenie 11.1.1 Rozvoj infraštruktúry informačných systémov samosprávy.
Aktivity Technické zabezpečenie IS.
Tvorba základného SW na komunikáciu občan – samospráva – podnikateľské subjekty.
Podpora zlepšenia prenosu dátových a hlasových mobilných služieb.
- Opatrenie 11.1.2 Zavádzanie efektívnych elektronických služieb poskytovaných na úrovni samosprávy.
Aktivity Tvorba aplikačného softwaru na zabezpečenie e – služieb v obci.
Tvorba SW na realizáciu e-vote na miestnej úrovni.

Podprogram 11.2. Počítačová gramotnosť.

Cieľ 11.2 Zvýšenie počítačovej gramotnosti obyvateľov a pracovníkov samosprávy.

Opatrenia podprogramu:

- Opatrenie 11.2.1 Podpora zvyšovania počítačového vedomia u pracovníkov samosprávy.
Aktivity Realizácia kurzov v oblasti nových SW pre pracovníkov miestnej samosprávy.
- Opatrenie 11.2.2 Podpora zvyšovania počítačového vedomia u obyvateľov obce.
Aktivity Realizácia kurzov na zvyšovanie počítačového vedomia u obyvateľov obce.
Realizácia kurzov na obsluhu a používanie obecného informačného a komunikačného systému.
- Opatrenie 11.2.3 Podpora vzdelávacích aktivít zameraných na zvyšovanie zručností a vedomostí o internete a motiváciu k používaniu internetu a elektronických služieb.
Aktivity Realizácia kurzov na zvyšovanie vedomostí o internete.

6 MERATEĽNÉ INDIKÁTORY

Monitorovanie Programu hospodárskeho rozvoja a sociálneho rozvoja obce Mútne sa vykonáva na základe súboru indikátorov priradených k jednotlivým cieľom a opatreniam (ktoré môžu byť priebežne



konkretizované). Indikátory podporujú oprávnenosť verejných výdavkov na jednotlivé opatrenia a zároveň preukazujú ekonomickú účinnosť realizovaných verejných výdavkov. Indikátory budú zároveň základným faktorom pri tvorbe kritérií na čerpanie finančnej podpory z regionálneho rozvojového fondu.

6.1 PROGRAM 1. HOSPODÁRSTVO A VEDECKO-TECHNICKÝ ROZVOJ

Podprogram 1.1. Energetická efektívnosť a progresívne technológie vo výrobe.

Cieľ 1.1 Zabezpečiť rozvoj tradičných remesiel v obci.							
Opatrenia	Názov	Merateľné indikátory	Typ	Merná jednotka	Inform. zdroj	Vých. hodnota	Cieľová hodnota
Opatrenie 1.1.1	Podpora výrobných odvetví a obchodných služieb.	Počet vytvorených nových pracovných miest	dopad	počet	podn. subjekt	0	35
		Nárast pridanej hodnoty	dopad	%	podn. subjekt	5	10
		Nárast tržieb	výsledok	%	podn. subjekt	7	15
		Počet podporených projektov	výstup	počet	podn. subjekt	0	10
		Výdavky na inovácie	výsledok	€	podn. subjekt	0	1,5 mil.

Podprogram 1.2. Energetická efektívnosť a progresívne technológie vo výrobe.

Cieľ 1.2 Zvýšenie energetickej efektívnosti na strane výroby aj spotreby a zavádzanie progresívnych technológií v energetike.							
Opatrenia	Názov	Merateľné indikátory	Typ	Merná jednotka	Inform. zdroj	Vých. hodnota	Cieľová hodnota
Opatrenie 1.2.1	Podpora výstavby zariadení na využívanie obnoviteľných zdrojov energie.	Objem preinvestovaných prostriedkov	výsledok	€	obec Mútne	0	150 tis.
		Objem vyprodukovanej elektrickej energie	výsledok	kWp	obec Mútne	0	400
		Počet vytvorených nových pracovných miest	dopad	počet	obec Mútne	0	0

6.2 PROGRAM 2. DOPRAVA A KOMUNIKÁCIE

Podprogram 2.1. Komunikácie

Cieľ 2.1 Zabezpečiť výstavbu a rekonštrukciu miestnych komunikácií a ciest II. a III. cesty.							
Opatrenia	Názov	Merateľné indikátory	Typ	Merná jednotka	Inform. zdroj	Vých. hodnota	Cieľová hodnota
Opatrenie 2.1.1	Výstavba a rekonštrukcia miestnych komunikácií v obci.	Dĺžka rekonštruovaných a novovybudovaných ciest II. a III. Triedy a miestnych komunikácií	výstup	km	obec Mútne	0	15
		Dĺžka novovybudovaných chodníkov	výstup	km	obec Mútne	0	0
		Počet užívateľov podporených Projektov	výsledok	počet	obec Mútne	0	2946
		Počet vytvorených pracovných miest	výsledok	počet	obec Mútne	0	0
Opatrenie 2.1.2	Výstavba a rekonštrukcia ciest I. a III. triedy v obci.	Dĺžka rekonštruovaných a novovybudovaných ciest I. a III. triedy a miestnych komunikácií	výstup	km	obec Mútne	0	5
		Dĺžka novovybudovaných chodníkov	výstup	km	obec Mútne	0	0
		Počet užívateľov podporených Projektov	výsledok	počet	obec Mútne	-	-
		Počet vytvorených pracovných miest	výsledok	počet	obec Mútne	0	0
Opatrenie 2.1.3	Výstavba cyklotrás na prepojenie sídiel regiónu.	Dĺžka vybudovaných cyklotrás	výstup	km	obec Mútne	0	10
		Počet užívateľov podporených Projektov	výsledok	počet	obec Mútne	0	4500
		Počet nových návštevníkov obce	výsledok	počet	obec Mútne	0	1500
		Počet vytvorených pracovných miest	výsledok	počet	obec Mútne	0	0
Opatrenie 2.1.4	Dostavba parkovísk pre potreby občianskej infraštruktúry.	Počet novovybudovaných parkovacích miest	výstup	počet	obec Mútne	0	200
		Počet užívateľov podporených Projektov	výsledok	počet	obec Mútne	0	2946
		Počet vytvorených pracovných miest	výsledok	počet	obec Mútne	0	0
Opatrenie 2.1.5	Dostavba a rekonštrukcia chodníkov popri miestnych komunikáciách.	Dĺžka rekonštruovaných chodníkov	výstup	km	obec Mútne	0	2
		Dĺžka novovybudovaných chodníkov	výstup	km	obec Mútne	0	5



	Počet užívateľov podporených Projektov	výsledok	počet	obec Mútne	0	2946
	Počet vytvorených pracovných miest	výsledok	počet	obec Mútne	0	0

Podprogram 2.2. Doprava

Cieľ 2.2 Zabezpečenie dopravného spojenia hromadnou autobusovou dopravou, prípadne železničnou dopravou.

Opatrenia	Názov	Merateľné indikátory	Typ	Merná jednotka	Inform. zdroj	Vých. hodnota	Cieľová hodnota
Opatrenie 2.2.1	Riešenie zastávok SAD ako prvkov drobnej architektúry (prístrešky, lavičky, sedenia, informačné tabule, smetné koše, zeleň,...).	Počet zrekonštruovaných zastávok SAD	výstup	počet	obec Mútne	0	12
		Počet užívateľov podporených Projektov	výsledok	počet	obec Mútne	0	2946
		Počet vytvorených pracovných miest	výsledok	počet	obec Mútne	0	0

6.3 PROGRAM 3. TECHNICKÁ INFRAŠTRUKTÚRA

Cieľ 3 Zabezpečiť rozvoj a rekonštrukciu technickej infraštruktúry v obci.

Opatrenia	Názov	Merateľné indikátory	Typ	Merná jednotka	Inform. zdroj	Vých. hodnota	Cieľová hodnota
Opatrenie 3.1	Výstavba inžinierskych sietí v nových lokalitách.	Celková nová plocha pre IBV	výsledok	ha	obec Mútne	0	200
		Počet nových obyvateľov obce	dopad	osoby	obec Mútne	0	500
Opatrenie 3.2	Rekonštrukcia a intenzifikácia verejného osvetlenia.	Počet inštalovaných svietidiel	výsledok	počet	obec Mútne	0	250
		Zvýšenie pokrytia územia verejným osvetlením	dopad	%	obec Mútne	85	100
		Počet podporených Projektov, prostredníctvom ktorých boli vytvorené podmienky na poskytovanie nových služieb verejnej infraštruktúry	dopadu	počet	obec Mútne	0	0
Opatrenie 3.3	Revitalizácia pietnych miest v obci.	Plocha zrekonštruovaného cintorína	výstup	m ²	obec Mútne	0	20000
		Počet vysadených krov a drevín	výsledok	počet	obec Mútne	0	500
Opatrenie 3.4	Rekonštrukcia a dostavba verejného vodovodu.	Percento obyvateľov zásobovaných vodou z verejných vodovodov	kontextový	%	obec Mútne	95	99
		Dĺžka vybudovanej vodovodnej siete	výsledok	km	obec Mútne	0	8
		Počet užívateľov podporených Projektov	výsledok	počet	obec Mútne	0	2946
Opatrenie 3.5	Rekonštrukcia a dostavba elektrickej a plynovej rozvodnej siete.	Zvýšenie kapacity v %	dopad	%	obec Mútne	0	20
		Počet užívateľov podporených Projektov	výsledok	počet	obec Mútne	0	2946

6.4 PROGRAM 4. ODPADOVÉ HOSPODÁRSTVO

Cieľ 4 Nakladanie s komunálnym a drobným stavebným odpadom

Opatrenia	Názov	Merateľné indikátory	Typ	Merná jednotka	Inform. zdroj	Vých. hodnota	Cieľová hodnota
Opatrenie 4.1	V súlade s prijatými koncepciami zabezpečiť permanentné znižovanie podielu skladovanej časti odpadov, k čomu organizovať mobilné zbery textílií, kovového odpadu, viacvrstvových obalov nebezpečných odpadov.	Produkcia komunálneho odpadu	ŠÚ SR	tony	obec Mútne	0	30
		Zneškodnený komunálny odpad	MŽP SR	tony	obec Mútne	0	15
		Objem separovaného odpadu.	dopad	tony	obec Mútne	0	3
		Znižovanie objemu produkovaného odpadu	dopad	%	obec Mútne	0	5
Opatrenie 4.2	Zabezpečiť separáciu komunálneho odpadu v obci.	Objem separovaného odpadu.	dopad	tony	obec Mútne	0	30
		Znižovanie objemu produkovaného odpadu	dopad	tony	obec Mútne	0	10
		Zneškodnený komunálny odpad	MŽP SR	kontextový	obec Mútne	0	15
Opatrenie 4.3	Rekultivácia čiernych skládok.	Plocha rekultivovanej skládky KO, čiernych skládok.	výsledok	m ²	obec Mútne	0	1500
Opatrenie 4.4	Výstavba obecného zberného dvora a kompostoviska.	Objem uskladneného odpadu v tonách,	dopad	tony	obec Mútne	0	4,9
		Počet vybudovaných kompostovísk	Výsledok	počet	obec Mútne	0	1
Opatrenie 4.5	Dostavba a rekonštrukcia splaškovej kanalizačnej siete.	Dĺžka novovybudovanej splaškovej kanalizácie	výsledok	km	obec Mútne	0	20
Opatrenie 4.6	Výstavba dažďovej kanalizačnej siete.	Dĺžka novovybudovanej dažďovej kanalizácie	výsledok	km	obec Mútne	0	10



6.5 PROGRAM 5. ŽIVOTNÉ PROSTREDIE

Podprogram 5.1. Informovanosť a poradenstvo

Cieľ 5.1 Zabezpečiť účinný systém informovanosti a poradenstva							
Opatrenia	Názov	Merateľné indikátory	Typ	Merná jednotka	Inform. zdroj	Vých. hodnota	Cieľová hodnota
Opatrenie 5.1.1	Spracovať koncepciu zabezpečenia informovanosti, poradenstva a prevencie v oblasti ŽP. Trvale preferovať poradenstvo a prevenciu pred represiou.	Počet vypracovaných koncepcií	výsledok	počet	obec Mútne	0	1
		Počet užívateľov podporených projektov	výsledok	počet	obec Mútne	0	2946

Podprogram 5.2. Ochrana a racionálne využívanie vôd, ochrana pred povodňami

Cieľ 5.2 Zabezpečiť ochranu a racionálne využívanie vôd, ochranu pred povodňami.							
Opatrenia	Názov	Merateľné indikátory	Typ	Merná jednotka	Inform. zdroj	Vých. hodnota	Cieľová hodnota
Opatrenie 5.2.1	Zabezpečiť dostatok kvalitatívnej pitnej vody, minimalizovať straty vo vodovodných sieťach.	Percento obyvateľov zásobovaných vodou z verejných vodovodov	kontextový	%	obec Mútne	90	99
		Počet revitalizovaných studní	výsledok	počet	obec Mútne	0	2
Opatrenie 5.2.2	Revitalizácia protizáplavových opatrení.	Dĺžka upravených korýt	výsledok	km	obec Mútne	0	10
		Počet vytvorených poldrov	výsledok	počet	obec Mútne	0	0
		Počet vytvorených protizáplavových hrádzi	výsledok	počet	obec Mútne	0	0
Opatrenie 5.2.3	Revitalizácia ekologických funkcií vodných tokov a revitalizácia ich sprievodnej funkcie.	Dĺžka zrekonštruovaných korýt tokov	výsledok	km	obec Mútne	0	10
		Zvýšenie prietoku korýt vodných tokov	dopad	%	obec Mútne	0	20

Podprogram 5.3. Ochrana ovzdušia

Cieľ 5.3 Zabezpečiť účinnú ochranu ovzdušia pred malými a strednými zdrojmi znečistenia nachádzajúcimi sa v katastrálnom území obce							
Opatrenia	Názov	Merateľné indikátory	Typ	Merná jednotka	Inform. zdroj	Vých. hodnota	Cieľová hodnota
Opatrenie 5.3.1	Zabezpečiť zníženie produkovaných emisií hlavným zdrojom znečistenia – domácnosti.	Počet domácností s vykurovaním alternatívnymi zdrojmi energie	výsledok	%	obec Mútne	0	40

Podprogram 5.4. Ochrana a rozvoj ostatných zložiek životného prostredia

Cieľ 5.4 Realizácia účinných opatrení v oblasti ostatných zložiek životného prostredia.							
Opatrenia	Názov	Merateľné indikátory	Typ	Merná jednotka	Inform. zdroj	Vých. hodnota	Cieľová hodnota
Opatrenie 5.4.1	Revitalizácia protierózných opatrení.	Celková plocha s realizovanými opatreniami	výstup	ha	obec Mútne	0	1
		Počet užívateľov podporených Projektov	výsledok	počet	obec Mútne	0	2946
		Počet vysadených nových krovin a stromov,	výsledok	počet	obec Mútne	0	50
Opatrenie 5.4.2	Výstavba a revitalizácia oddychových zón v obci.	Plocha zrekonštruovaných OZ	výsledok	m ²	obec Mútne	0	500
		Počet vysadených krov a drevín	výsledok	počet	obec Mútne	0	50

6.6 PROGRAM 6. SOCIÁLNE SLUŽBY A ZDRAVOTNÍCTVO

Podprogram 6.1. Sociálne služby

Cieľ 6.1 Doplniť chýbajúcu infraštruktúru sociálnych zariadení v obci a zvýšiť ich kvalitu.							
Opatrenia	Názov	Merateľné indikátory	Typ	Merná jednotka	Inform. zdroj	Vých. hodnota	Cieľová hodnota
Opatrenie 6.1.1	Obyvatelia v dôchodkovom veku.	Počet užívateľov podporených projektov	výsledku	počet	obec Mútne	0	250
		Počet podporených projektov	výsledku	počet	obec Mútne	0	5



Opatrenie 6.1.2	Mladé rodiny s deťmi.	Počet užívateľov podporených projektov	výsledku	počet	obec Mútne	0	1000
		Počet podporených projektov	výsledku	počet	obec Mútne	0	10
		Počet vytvorených pracovných miest	výsledku	počet	obec Mútne	0	0

Podprogram 6.2. Zdravotnícke služby

Cieľ 6.2 Zlepšiť úroveň poskytovania zdravotníckych a sociálnych služieb.

Opatrenia	Názov	Merateľné indikátory	Typ	Merná jednotka	Inform. zdroj	Vých. hodnota	Cieľová hodnota
Opatrenie 6.2.1	Zlepšiť úroveň poskytovania zdravotníckych a sociálnych služieb.	Počet užívateľov podporených projektov	výsledku	počet	obec Mútne	0	2946
		Počet podporených projektov	výstupu	počet	obec Mútne	0	2

6.7 PROGRAM 7. VZDELÁVANIE A ŠPORT

Podprogram 7.1. Vzdelávanie

Cieľ 7.1 Zabezpečiť rozvoj a údržbu infraštruktúry vzdelávania a zabezpečenie podmienok pre efektívnu vzdelávaciu činnosť v obci.

Opatrenia	Názov	Merateľné indikátory	Typ	Merná jednotka	Inform. zdroj	Vých. hodnota	Cieľová hodnota
Opatrenie 7.1.1	Modernizácia zariadení školskej výchovy.	Výmera vybudovaných priestorov v m ²	výstup	m ²	obec Mútne	0	200
		Výmera zrevitalizovaných priestorov v m ²	výstupu	m ²	obec Mútne	0	500
		Počet užívateľov podporených projektov	výsledku	počet	obec Mútne	0	117
Opatrenie 7.1.2	Modernizácia zariadení povinnej školskej dochádzky.	Výmera vybudovaných priestorov v m ²	výstup	m ²	obec Mútne	0	500
		Výmera zrevitalizovaných priestorov v m ²	výstupu	m ²	obec Mútne	0	1500
		Počet užívateľov podporených projektov	výsledku	počet	obec Mútne	0	384

Podprogram 7.2. Šport

Cieľ 7.2. Zabezpečiť trvalé skvalitňovanie vyváženej ponuky výkonnostného a rekreačného športu.

Opatrenia	Názov	Merateľné indikátory	Typ	Merná jednotka	Inform. zdroj	Vých. hodnota	Cieľová hodnota
Opatrenie 7.2.1	Výstavba a rekonštrukcia športovej infraštruktúry.	Počet vybudovaných ihrísk	výsledku	počet	obec Mútne	0	10
		Počet organizovaných športových podujatí	výsledku	počet	obec Mútne	0	50
		Počet užívateľov podporených projektov	výsledku	počet	obec Mútne	0	1500
Opatrenie 7.2.2	Rozvoj mimoškolskej činnosti – športové kluby, turistika, kultúrne krúžky.	Počet organizovaných športových podujatí	výsledku	počet	obec Mútne	0	10
		Počet užívateľov podporených projektov	výsledku	počet	obec Mútne	0	100

6.8 PROGRAM 8. KULTÚRA

Podprogram 8.1. Kultúrna infraštruktúra

Cieľ 8.1 Zachovanie kultúrno-historického potenciálu obce a rozvoj kultúrnych, informačných a voľnočasových aktivít v nadväznosti na rozvoj cestovného ruchu na regionálnej a miestnej úrovni.

Opatrenia	Názov	Merateľné indikátory	Typ	Merná jednotka	Inform. zdroj	Vých. hodnota	Cieľová hodnota
Opatrenie 8.1.1	Výstavba multifunkčného kultúrneho zariadenia.	Výmera zrekonštruovaných priestorov v m ²	výstup	m ²	obec Mútne	0	1000
		Zníženie koeficientu prestupu tepla,	dopad	%	obec Mútne	0	30
		Plocha zrekonštruovanej strešnej krytiny,	výstup	m ²	obec Mútne	0	700
Opatrenie 8.1.2	Rekonštrukcia a údržba kultúrnych pamiatok.	Výmera zrekonštruovaných priestorov v m ²	výstup	m ²	obec Mútne	0	1500
		Zníženie koeficientu prestupu tepla,	dopad	%	obec Mútne	0	-
		Plocha zrekonštruovanej strešnej krytiny,	výstup	m ²	obec Mútne	0	500



		Počet návštevníkov zariadení	dopad	počet	obec Mútne	0	10000
Opatrenie 08.1.3	Organizovanie pravidelných kultúrnych podujatí.	Počet nových objektov na organizovanie kultúrnych akcií	výsledok	počet	obec Mútne	0	1
		Počet nových návštevníkov obce	výsledok	počet	obec Mútne	0	10000
		Počet organizovaných kultúrnych podujatí	výsledku	počet	obec Mútne	0	10

Podprogram 8.2. Organizačné zabezpečenie

Cieľ 8.2 Organizačne zabezpečiť ponuku kultúrnych podujatí v obci.

Opatrenia	Názov	Merateľné indikátory	Typ	Merná jednotka	Inform. zdroj	Vých. hodnota	Cieľová hodnota
Opatrenie 8.2.1	Spracovať kalendár kultúrnych podujatí na celý rok, tento priebežne aktualizovať. Rozšíriť žánrovú ponuku s orientáciou na hodnotný kultúrny prínos.	Počet spracovaných reklamných informačných letákov	výsledku	počet	obec Mútne	0	1
		Počet nových návštevníkov obce	výsledku	počet	obec Mútne	0	2946

Podprogram 8.3. Propagácia v oblasti kultúry

Cieľ 8.3 Vytvorenie podmienok na efektívnu propagáciu obce v oblasti kultúry.

Opatrenia	Názov	Merateľné indikátory	Typ	Merná jednotka	Inform. zdroj	Vých. hodnota	Cieľová hodnota
Opatrenie 8.3.1	Spracovať globálnu koncepciu „propagácie“ histórie obce v multimediálnej forme.	Počet spracovaných reklamných informačných letákov, multimediálnych prezentácií	výsledku	počet	obec Mútne	0	0
		Počet nových návštevníkov obce	výsledok	počet	obec Mútne	0	2946
Opatrenie 8.3.2	Propagácia kultúry na Internete prostredníctvom www stránky obce.	Počet nových prístupov na www stránku	výsledok	počet	obec Mútne	0	500
		Počet nových návštevníkov obce	dopad	počet	obec Mútne	0	2946
		Počet propagovaných kultúrnych podujatí	výsledok	počet	obec Mútne	0	1

6.9 PROGRAM 9. PROPAGÁCIA A CESTOVNÝ RUCH

Podprogram 9.1. Propagácia obce

Cieľ 9.1 Zabezpečiť účinnú propagáciu obce.

Opatrenia	Názov	Merateľné indikátory	Typ	Merná jednotka	Inform. zdroj	Vých. hodnota	Cieľová hodnota
Opatrenie 9.1.1	Aktualizácia www stránky obce.	Počet nových prístupov na www stránku	výsledok	počet	obec Mútne	0	100
Opatrenie 9.1.2	Podpora budovania informačných tabúlí v obce.	Počet nových inštalovaných tabúlí	výsledok	počet	obec Mútne	0	2
		Počet nových návštevníkov obce	dopad	počet	obec Mútne	0	150

Podprogram 9.2. Rekreačno - relaxačné zázemie obce.

Cieľ 9.2 Budovanie relaxačno – rekreačného zázemia obce.

Opatrenia	Názov	Merateľné indikátory	Typ	Merná jednotka	Inform. zdroj	Vých. hodnota	Cieľová hodnota
Opatrenie 9.2.1	Podpora vytvárania nových atrakcií v obci.	Počet vytvorených nových pracovných miest	dopad	počet	obec Mútne	0	0
		Počet nových návštevníkov obce	výsledok	počet	obec Mútne	0	10000

Podprogram 9.3. Cestovný ruch.

Cieľ 9.3 Podporovať podnikateľské aktivity v cestovnom ruchu.

Opatrenia	Názov	Merateľné indikátory	Typ	Merná jednotka	Inform. zdroj	Vých. hodnota	Cieľová hodnota
Opatrenie 9.3.1	Uzavrieť s podnikateľmi dohody o poskytovaní služieb v agroturistike a cestovnom ruchu a o propagovaní ich služieb obcami.	Počet uzatvorených dohôd	výsledok	počet	obec Mútne	0	1
		Počet nových atrakcií obce	výsledok	počet	obec Mútne	0	2
		Počet nových propagačných materiálov	výsledok	počet	obec Mútne	0	1
		Počet nových návštevníkov obce	výsledok	počet	obec Mútne	0	1500



					Mútne		
Opatrenie 9.3.2	Podporovať podnikateľské subjekty, neziskové organizácie a inštitúcie pri získavaní finančných prostriedkov z grantov a fondov EÚ.	Počet nových atrakcií obce	výsledok	počet	obec Mútne	0	2
		Objem získaných prostriedkov	výstup	mil. €	obec Mútne	0	-
		Počet nových návštevníkov obce	výsledok	počet	obec Mútne	0	1500
		Počet užívateľov podporených projektov	výsledku	počet	obec Mútne	0	1500

6.10 PROGRAM 10. ADMINISTRATÍVA A BEZPEČNOSŤ

Podprogram 10.1. Administratíva

Cieľ 10.1 Zabezpečiť rozvoj administratívnej infraštruktúry a podmienok na výkon samosprávnych funkcií v obci

Opatrenia	Názov	Merateľné indikátory	Typ	Merná jednotka	Inform. zdroj	Vých. hodnota	Cieľová hodnota
Opatrenie 10.1.1	Komplexná rekonštrukcia obecných budov.	Počet podporených projektov, prostredníctvom ktorých boli vytvorené podmienky na poskytovanie nových služieb verejnej infraštruktúry	dopadu	počet	obec Mútne	0	1
		Počet zrekonštruovaných miestností	dopadu	počet	obec Mútne	0	10
		Počet vytvorených pracovných miest	výsledok	počet	obec Mútne	0	0
		Celková zateplená plocha	výsledok	m ²	obec Mútne	0	1000

Podprogram 10.2. Bezpečnosť

Cieľ 10.2 Vytvorenie podmienok na znižovanie kriminality v obci a ochranu majetku obyvateľov a ostatných subjektov v obci.

Opatrenia	Názov	Merateľné indikátory	Typ	Merná jednotka	Inform. zdroj	Vých. hodnota	Cieľová hodnota
Opatrenie 10.2.1	Bezpečnosť.	Počet nainštalovaných kamier	výsledok	počet	obec Mútne	0	10
		Zníženie kriminality	dopad	%	obec Mútne	0	30
		Pokrytie územia	dopad	%	obec Mútne	0	50

6.11 PROGRAM 11. INFORMATIZÁCIA OBCE

Podprogram 11.1. Budovanie a rozvoj informačnej infraštruktúry.

Cieľ 11.1 Zabezpečiť technické podmienky na prechod samosprávy na nový typ vládnutia - e - government.

Opatrenia	Názov	Merateľné indikátory	Typ	Merná jednotka	Inform. zdroj	Vých. hodnota	Cieľová hodnota
Opatrenie 11.1.1	Rozvoj infraštruktúry informačných systémov samosprávy.	% obyvateľov, ktorí využili internet v priebehu posledných 3 mesiacov na interakciu s verejnými inštitúciami	dopad	%	obec Mútne	10	20
		% podnikov, ktoré využili internet v priebehu posledných 3 mesiacov na interakciu s verejnými inštitúciami	dopad	%	obec Mútne	20	40
		Podiel transakčných typov služieb na celkovom počte základných verejných e-služieb	dopad	%	obec Mútne	10	20
Opatrenie 11.1.2	Zavádzanie efektívnych elektronických služieb poskytovaných na úrovni samosprávy.	on-line dostupnosť 20 základných verejných služieb	dopad	%	obec Mútne	5	30
		Počet potrebných dokumentov pri vybavení agendy spojenej s vybranou životnou udalosťou	výsledok	Počet	obec Mútne	3	1
		% obyvateľov, ktorí využili internet v priebehu posledných 3 mesiacov na interakciu s verejnými inštitúciami	dopad	%	obec Mútne	5	30
		% podnikov, ktoré využili internet v priebehu posledných 3 mesiacov na interakciu s verejnými inštitúciami	dopad	%	obec Mútne	10	20
		Podiel transakčných typov služieb na celkovom počte základných verejných e-služieb	dopad	%	obec Mútne	20	40

Podprogram 11.2. Počítačová gramotnosť.

Cieľ 11.2 Zvýšenie počítačovej gramotnosti obyvateľov a pracovníkov samosprávy.



Opatrenia	Názov	Merateľné indikátory	Typ	Merná jednotka	Inform. zdroj	Vých. hodnota	Cieľová hodnota
Opatrenie 11.2.1	Podpora zvyšovania počítačového vedomia u pracovníkov samosprávy.	Počet užívateľov podporených Projektov	výsledku	počet	obec Mútne	0	3
		Počet podporených projektov	výstupu	počet	obec Mútne	0	1
		% pracovníkov ovládajúcich 5 zo 6 základných IT zručností	dopad	%	obec Mútne	50	100
Opatrenie 11.2.2	Podpora zvyšovania počítačového vedomia u obyvateľov obce.	Počet užívateľov podporených projektov	výsledku	počet	obec Mútne	0	100
		Počet podporených projektov	výstupu	počet	obec Mútne	0	5
		% obyvateľov ovládajúcich 5 zo 6 základných IT zručností	dopad	%	obec Mútne	10	20
Opatrenie 11.2.3	Podpora vzdelávacích aktivít zameraných na zvyšovanie zručností a vedomostí o internete a motiváciu k používaniu internetu a elektronických služieb.	Počet užívateľov podporených projektov	výsledku	počet	obec Mútne	0	100
		Počet podporených projektov	výstupu	počet	obec Mútne	0	5
		Podiel transakčných typov služieb na celkovom počte základných verejných e-služieb	dopad	%	obec Mútne	5	30
		% obyvateľov, ktorí využili internet v priebehu posledných 3 mesiacov na interakciu s verejnými inštitúciami	dopad	%	obec Mútne	10	20
		% podnikov, ktoré využili internet v priebehu posledných 3 mesiacov na interakciu s verejnými inštitúciami	dopad	%	obec Mútne	20	40
		% obyvateľov ovládajúcich 5 zo 6 základných IT zručností	dopad	%	obec Mútne	10	20



**Realizačná časť Programu hospodárskeho rozvoja a sociálneho rozvoja obce Mútne 2017
- 2026**



Realizačná časť je zameraná na popis postupov inštitucionálneho zabezpečenia formou partnerstva a organizačné zabezpečenie realizácie programu rozvoja obce, systém monitorovania a hodnotenia plnenia programu rozvoja obce s ustanovením merateľných ukazovateľov, vecný a časový harmonogram realizácie programu rozvoja obce formou akčných plánov.

7 INŠTITUCIONÁLNE A ORGANIZAČNÉ ZABEZPEČENIE REALIZÁCIE PHRSR OBCE MÚTNE

Obecný úrad zabezpečuje trvalo udržateľný hospodársky rozvoj, sociálny rozvoj a územný rozvoj prostredníctvom PHRSR a Akčných plánov. Obecný úrad v súčinnosti s poslancami OZ a zriadenými komisiami pripravuje vízie, stratégie, iniciuje aktivity strategického rozvoja obce, vykonáva stratégiu regionálneho rozvoja, vypracováva program hospodárskeho a sociálneho rozvoja, koordinuje spoluprácu na jeho vypracovaní, spolupracuje s externým prostredím, vedie databázy kontaktov, vedie prehľad o organizáciách tretieho sektora, pomáha a vytvára podmienky na ich činnosť. Úrad analyzuje potreby, ktoré sa plánujú prefinancovať z príspevkov na projekty, sleduje výzvy na predkladanie žiadostí, legislatívu, pravidlá, pri príprave spolupracuje s vecnými útvarmi a externým prostredím, vytvára podmienky pre realizáciu projektov, monitoruje priebeh realizácie projektov, zúčastňuje sa na kontrole práce na projektoch, kontroluje práce na realizácii projektov a hodnotí ukončené projekty, sleduje legislatívu a pravidlá pre čerpanie fondov EÚ a grantov, komunikuje s riadiacim orgánom, monitoruje realizáciu projektov.

Koordinácia efektívnej a účinnej implementácie PHRSR obce bude zabezpečená prostredníctvom príslušných komisií OZ.

Obecné zastupiteľstvo kontroluje dosahovanie stanovených cieľov PHRSR obce Mútne. Pravidelne sleduje a hodnotí výsledky implementácie PHRSR. Orgány a inštitúcie štátnej správy všetkých oblastí spoločensko-ekonomického a kultúrneho života, ktoré realizáciou svojich rozvojových aktivít prispievajú k napĺňaniu cieľov PHRSR obce a vstupujú do partnerstiev územnej spolupráce. Podnikateľské subjekty, združenia podnikateľských subjektov, zamestnávateľia – koordinujúce aktivity na napĺňanie cieľov PHRSR a vstupujúce do partnerstiev na mimosektorovej báze, podnikateľský subjekt – samospráva – tretí sektor. Záujmové spolky a združenia, občianske združenia – realizujúci svoje rozvojové aktivity v koordinácii s obcou Mútne, v súlade s opatreniami a aktivitami PHRSR obce Mútne, podporujúcimi vyvážený regionálny rozvoj územia obce. Ostatní socio-ekonomickí partneri – podieľajúcich sa na realizovaní akčných plánov v súlade s PHRSR obce Mútne na roky 2017 - 2026.

Inštitucionálne a organizačné zabezpečenie realizácie akčných plánov obce Mútne

Implementácia PHRSR obce Mútne sa bude realizovať aj prostredníctvom konkrétnych Akčných plánov. Akčné plány PHRSR by mali byť priamo napojené na rozpočet obce a zároveň reflektujú kompetencie obce.

Návrh systému riadenia a implementácie akčných plánov PHRSR obce Mútne je nasledovný:

- Obecné zastupiteľstvo monitoruje implementáciu akčných plánov obce Mútne. Posudzuje a schvaľuje návrhy na zmenu a doplnenie akčných plánov.
- Realizáciu konkrétnych projektov Akčného plánu obce Mútne budú zabezpečovať pracovníci úradu, poslanci OZ a starosta obce.
- Kontrolným orgánom budú poverené jednotlivé komisie Obecného zastupiteľstva obce Mútne.

Realizácia vyžaduje pravidelnú systematickú prácu skupín odborníkov a pracovníkov samosprávy. Na tento účel sa doporučuje zriadiť nasledovné orgány s prepojením na vlastné ľudské zdroje:

Výbor pre PHRSR

Poradný orgán zložený zo starostu a poslancov obecného zastupiteľstva. Úlohou výboru bude v intervale minimálne dva krát do roka posúdiť Správu o realizácii PHRSR a stav finančného čerpania prostriedkov, dopadovú analýzu PHRSR, plán na ďalšie obdobie a navrhovať stratégiu rozvoja a doplnenie úloh a opatrení, ktoré neboli uvedené v PHRSR.

Komisia strategického rozvoja

Výkonný útvar, zabezpečujúci plánovanie a realizáciu úloh PHRSR. Úlohou útvaru bude: vypracovávať Opatrenia, koordinovať Opatrenia, monitorovať realizáciu Projektov, vypracovávať dopadové analýzy Projektov, spolupracovať s inými partnermi doma a v zahraničí na realizácii Projektov, vyhľadávať potenciálne zdroje a partnerstvá na realizáciu úloh PHRSR, dohliadať nad ekonomickým čerpaním Projektových prostriedkov, zbierať podklady o Projektoch v rámci PHRSR realizovaných inými



subjektami, viesť aktuálnu analýzu demografie a štruktúry ekonomických charakteristík obce, sledovať podnikateľskú klímu a vzájomný vzťah odvetví v obci, poskytovať asistenciu podnikom vytváraním všestranných komunikačných kanálov, atď.

Koordinátor pre stratégiu

Bude mať za úlohu: fungovať ako výkonný tajomník, koordinovať realizáciu PHRSR, predkladať správy, podieľať sa na určovaní priorít realizácie PHRSR, koordinovať stretnutia, podnety, požiadavky predstaviteľov rozhodujúcich odvetví na území obce, zaznamenávať dôležité trendy v hospodárstve majúce dopad na vývoj obce, podieľať sa na budovaní verejno-súkromných partnerstiev, zúčastňovať sa na dôležitých domácich a zahraničných stretnutiach, konferenciách, zameraných na rozvoj obce.

Vlastní zamestnanci

Do realizácie PHRSR budú zapojení aj ostatní zamestnanci.

7.1 SYSTÉM MONITOROVANIA A HODNOTENIA PLNENIA PHRSR

Medzi kľúčové činnosti a procesy nevyhnutné pre správne zabezpečenie implementácie PHRSR patria aj monitorovanie a hodnotenie na úrovni programu i jednotlivých projektov. Základom nového strategického prístupu v oblasti monitoringu a hodnotenia pre programové obdobie 2017 - 2026 je dôraz kladený na jasné definovanie cieľov a orientácia na výsledky intervencií. Jednotné a správne porozumenie nového výsledkovo orientovaného prístupu k politike súdržnosti EÚ je kľúčovým faktorom efektívnej prípravy a realizácie programového obdobia 2014 - 2020. Premenu plánovaných vstupov, výstupov a výsledkov na skutočné vstupy, výstupy a dosiahnuté výsledky prostredníctvom výberu a implementácie projektov možno pozorovať v reálnom čase pomocou monitorovacích mechanizmov. Monitorovanie, ktorého dominantným nástrojom sú merateľné ukazovatele, je teda zamerané predovšetkým na sledovanie efektivity implementačných a riadiacich mechanizmov programu a na dosahovanie cieľov programu. Na rozdiel od vstupov a výstupov, skutočne dosiahnutý výsledok je okrem realizácie programu daný aj externými faktormi mimo dosahu programu. Externé faktory môžu mať na dosahovanie výsledku minimálny alebo výraznejší vplyv. Práve preto je pri tvorbe programu kľúčové identifikovať pokiaľ možno všetky faktory, ktoré môžu ovplyvniť dosahovanie zvoleného výsledku a rozhodnúť, ktoré z nich budú predmetom programu. Z tohto dôvodu je určenie celkového skutočne dosiahnutého výsledku t.j. reálneho dopadu (dosahu) programu na zmenu sociálno-ekonomickej reality možné len na základe vykonania hodnotenia dopadov.

Dopady nebudú merané prostredníctvom ukazovateľov, ale vhodne zvolenými metódami hodnotenia. Hodnotenie vychádza z údajov získaných na základe monitorovania, kombinuje ich s ďalšími údajmi a poskytuje pridanú hodnotu pre proces učenia, zdokonaľovania a zvyšovania transparentnosti verejných politík tým, že analyzuje unikátnu špecifickú situáciu hodnoteného programu. Hľadá súvislosti, ktoré nie sú evidentné a dopady, ktoré neboli plánované, poskytuje relevantné dôkazy. Stanovenie vhodných výstupových a najmä výsledkových merateľných ukazovateľov je kľúčové, aby bolo možné merať a späťne vyhodnotiť dosahovanie plánovanej zmeny sociálno-ekonomickej reality. Výstupové merateľné ukazovatele pre všetky prioritné osi PHRSR je potrebné definovať v závislosti od plánovaných aktivít a projektov, ktoré prispievajú k dosahovaniu plánovaného výsledku. Zvoliť by mali len tie merateľné ukazovatele, ktoré vystihujú podstatu výstupov priorít a prioritných osí PHRSR. Cieľové hodnoty predstavujú kvalifikovaný odhad, ktorý môže byť v prípade potreby upravený na základe vývoja implementácie. Pri stanovovaní cieľových hodnôt je vhodné vychádzať zo skúseností s implementáciou podobných projektov v minulosti, z dostupných cenníkov, prípadne smerných ukazovateľov (tzv. benchmarkov).

Monitoring

Významným predpokladom pre úspešné napĺňanie cieľov PHRSR obce Mútne je posilnenie postavenia miestnej samosprávy pri implementácii samotného programu. Zároveň je potrebné, aby miestna samospráva aktívne iniciovala vznik partnerstiev (spolupráce) s významnými socioekonomickými aktérmi pôsobiacimi na území obce. Úlohou miestnej samosprávy je pravidelné monitorovanie a vyhodnocovanie plnenia PHRSR obce Mútne. Hlavným cieľom monitorovania je pravidelné sledovanie realizácie cieľov Programu a projektov s využitím systému merateľných ukazovateľov. Výstupy z monitorovania zabezpečujú pre obec Mútne vstupy pre rozhodovanie pre účely zlepšenia implementácie PHRSR, vypracovávanie priebežných správ a záverečnej správy o vykonávaní PHRSR a podklady pre rozhodovanie Mestského zastupiteľstva obce Mútne (napr. v súvislosti s prípadnou revíziou PHRSR). Monitorovanie a hodnotenie zabezpečujú všetky subjekty zúčastnené na riadení PHRSR v rozsahu zadefinovaných úloh a zodpovedností (definované v PHRSR obce Mútne). V súvislosti s implementáciou PHRSR je monitorovanie na úrovni individuálnych projektov zabezpečované, v rámci



príslušných opatrení, zodpovednými projektovými manažermi (projektový manažér, poverený zástupca zodpovedný za realizáciu projektu).

Monitorovanie na úrovni cieľov a prioritných osí PHRSR ako celku bude zabezpečovať OcÚ Mútne. Údaje získané v procese monitorovania predstavujú významný zdroj informácií pre riadenie PHRSR a pre prijímanie rozhodnutí OcÚ Mútne a Obecného zastupiteľstva. Zároveň sú využívané v procese hodnotenia PHRSR, resp. jeho rôznych aspektov. Monitorovanie (a následne hodnotenie) prebieha na základe systému merateľných ukazovateľov.

Ciele PHRSR sa definujú a následne kvantifikujú v procese programovania prostredníctvom sústavy merateľných ukazovateľov. Ukazovatele sú záväzné pre všetky subjekty a sú súčasťou PHRSR obce Mútne. Napĺňanie zadaných ukazovateľov predstavuje najdôležitejší nástroj pre monitorovanie a hodnotenie napĺňania cieľov PHRSR. Rámcové merateľné ukazovatele PHRSR sú uvedené na konci programovej časti PHRSR obce Mútne na roky 2017 - 2026. Monitorovanie začína na najnižšom stupni – na úrovni projektu. Pre potreby monitorovania je projekt základnou jednotkou, ktorá je analyzovaná prostredníctvom relevantných zozbieraných údajov.

Hodnotenie

V súlade so systémom riadenia, definovaným v PHRSR, hodnotenie predstavuje proces, ktorý systematicky skúma prínos z realizácie PHRSR a jeho súlad s cieľmi stanovenými v PHRSR a analyzuje účinnosť realizačných procesov a vhodnosť nastavenia jednotlivých opatrení a skupiny aktivít a pripravuje odporúčania na zvýšenie ich efektívnosti. Počas programového obdobia (roky 2017 - 2026) sa odporúča vykonávať priebežné hodnotenia a po ukončení programového obdobia, tzv. následné hodnotenie. Výsledky sa zverejňujú podľa platných predpisov o prístupe k informáciám. Proces hodnotenia z hľadiska jeho vykonávania je rozdelený na interné a externé hodnotenie. Pri internom hodnotení je v procese hodnotenia realizovaný vlastnými (internými) kapacitami subjektu zodpovedného za administratívne zabezpečenie realizácie PHRSR, naopak na externom hodnotení sa podieľa externý subjekt (iná právnická alebo fyzická osoba).

Priebežné hodnotenie

Proces priebežného hodnotenia má formu série hodnotení, ktorých cieľom je kontinuálne počas implementácie Programu skúmať rozsah, do akého sa využili prostriedky, skúmať efektívnosť a účinnosť programovania a sociálno-ekonomický dopad. Zároveň identifikuje faktory, ktoré prispeli k úspechu alebo neúspechu implementácie Programu vrátane udržateľnosti a identifikovania vhodných postupov. Hodnotenie sa vykonáva systematicky a priebežne počas celého trvania Programu až po predloženie Záverečnej správy Programu. Priebežné hodnotenia sa odporúča vykonávať raz ročne. Hodnotiace obdobie je obdobie od 1. januára do 31. decembra príslušného roka. Správu z hodnotenie predkladá OcÚ obecnému zastupiteľstvu obce Mútne najneskôr do 6 mesiacov po uplynutí príslušného hodnotiaceho obdobia. Základnými podkladmi pre prípravu hodnotenia sú monitorovacie správy projektov realizovaných v rámci príslušného PHRSR a priebežné správy o implementovaní PHRSR predkladané Obecnému zastupiteľstvu obce Mútne. Výsledky hodnotenia sú podkladom pre rozhodnutia OcÚ a Obecné zastupiteľstvo obce Mútne pri riadení realizácie PHRSR s účelom dosiahnuť žiaduci pokrok smerom k naplneniu hlavných ekonomických, sociálnych a environmentálnych cieľov.

Následné hodnotenie

Následné hodnotenie skúma rozsah, v akom sa využili zdroje, účinnosť a efektívnosť programovania a sociálno-ekonomický vplyv. Následné hodnotenie určí faktory, ktoré prispeli k úspechu alebo neúspechu vykonávania PHRSR a určí osvedčené postupy. Výstupom následného hodnotenia je Záverečná správa o hodnotení PHRSR obce Mútne. Hodnotiace obdobie pri následnom hodnotení predstavuje obdobie celej realizácie PHRSR (tzv. programové obdobie). Programové obdobie začína dňom schválenia Programu príslušným monitorovacím výborom a končí 31.12.2026. Vypracovanie Záverečnej správy zabezpečí OcÚ Mútne, ktorý ju do 6 mesiacov od ukončenia programového obdobia predkladá obecnému zastupiteľstvu.



Formulár č. R 5 - Plán hodnotenia a monitorovania

Plán priebežných hodnotení PHRSR na programové obdobie 2017 - 2026		
Typ hodnotenia	Vykonat' prvýkrát	Dôvod vykonania/ periodicita
Strategické hodnotenie	v roku 2020	podľa rozhodnutia obce/koordinátora PHRSR a vzniknutej spoločenskej potreby.
Operatívne hodnotenie		
Tematické hodnotenie časti PHRSR	v roku 2016, 2018, 2020, 2022	téma hodnotenia identifikovaná ako riziková časť vo výročnej monitorovacej správe za predchádzajúci kalendárny rok
Ad hoc mimoriadne hodnotenie	podľa potreby	pri značnom odklone od stanovených cieľov a doľahnutých hodnôt ukazovateľov pri návrhu na revíziu PHRSR
Ad hoc hodnotenie celého PHRSR alebo jeho časti	na konci programovacieho obdobia	na základe rozhodnutia starostu/primátora, kontrolného orgánu obce/mesta, podnetu poslancov; na základe protokolu NKÚ SR, správy auditu ...

Zdroj: Príloha k metodike PHRSR, 2014, s.25.

7.2 KOMUNIKAČNÝ PLÁN

Obec bude priebežne informovať o realizácii PHRSR prostredníctvom verejných zasadnutí OZ, ako aj prostredníctvom vlastnej www stránky. Na stránke sa budú priebežne publikovať schválené monitorovacie správy, ktoré boli schválené obecným zastupiteľstvom. V prípravnej fáze monitorovacej správy budú môcť zúčastnené strany pripomienkovať predkladaný materiál. Zodpovedný za pravidelné informovanie bude OcÚ Mútne.

Formulár č. R 1 - Komunikačný plán pre fázu realizácie PHRSR

P. č.	Časový rámec	Miesto konania	Cieľová skupina	Forma	Téma, ciele	Vstupné údaje	Výstupy
1.	01/2018	OcÚ	poslanci, obyvatelia, neziskové a podnikateľské subjekty	verejné prerokovanie	Prepojenie PHRSR a rozpočtovania, hodnotenie plnenia za predchádzajúci rok	Hodnotiaca a monitorovacia správa plnenia PHRSR, rozpočet na príslušný rok, Výročná správa obce, Záverečný účet	Monitorovacia správa, Uznesenie OZ
2.	01/2019	OcÚ	poslanci, obyvatelia, neziskové a podnikateľské subjekty	verejné prerokovanie	Prepojenie PHRSR a rozpočtovania, hodnotenie plnenia za predchádzajúci rok	Hodnotiaca a monitorovacia správa plnenia PHRSR, rozpočet na príslušný rok, Výročná správa obce, Záverečný účet	Monitorovacia správa, Uznesenie OZ
3.	01/2020	OcÚ	poslanci, obyvatelia, neziskové a podnikateľské subjekty	verejné prerokovanie	Prepojenie PHRSR a rozpočtovania, hodnotenie plnenia za predchádzajúci rok	Hodnotiaca a monitorovacia správa plnenia PHRSR, rozpočet na príslušný rok, Výročná správa obce, Záverečný účet	Monitorovacia správa, Uznesenie OZ
4.	01/2021	OcÚ	poslanci, obyvatelia, neziskové a podnikateľské subjekty	verejné prerokovanie	Prepojenie PHRSR a rozpočtovania, hodnotenie plnenia za predchádzajúci rok	Hodnotiaca a monitorovacia správa plnenia PHRSR, rozpočet na príslušný rok, Výročná správa obce, Záverečný účet	Monitorovacia správa, Uznesenie OZ
5.	01/2022	OcÚ	poslanci, obyvatelia, neziskové a podnikateľské subjekty	verejné prerokovanie	Prepojenie PHRSR a rozpočtovania, hodnotenie plnenia za predchádzajúci rok	Hodnotiaca a monitorovacia správa plnenia PHRSR, rozpočet na príslušný rok, Výročná správa obce, Záverečný účet	Monitorovacia správa, Uznesenie OZ
6.	01/2023	OcÚ	poslanci, obyvatelia, neziskové a podnikateľské subjekty	verejné prerokovanie	Prepojenie PHRSR a rozpočtovania, hodnotenie plnenia za predchádzajúci rok	Hodnotiaca a monitorovacia správa plnenia PHRSR, rozpočet na príslušný rok, Výročná správa obce, Záverečný účet	Monitorovacia správa, Uznesenie OZ
7.	01/2024	OcÚ	poslanci, obyvatelia, neziskové a podnikateľské subjekty	verejné prerokovanie	Prepojenie PHRSR a rozpočtovania, hodnotenie plnenia za predchádzajúci rok	Hodnotiaca a monitorovacia správa plnenia PHRSR, rozpočet na príslušný rok, Výročná správa obce, Záverečný účet	Monitorovacia správa, Uznesenie OZ
8.	01/2025	OcÚ	poslanci,	verejné	Prepojenie PHRSR a	Hodnotiaca	Monitorovacia



			obyvatelia, neziskové a podnikateľské subjekty	prerokovanie	rozpočtovania, hodnotenie plnenia za predchádzajúci rok	a monitorovacia správa plnenia PHRSR, rozpočet na príslušný rok, Výročná správa obce, Záverečný účet	správa, Uznesenie OZ
9.	01/2026	OcÚ	poslanci, obyvatelia, neziskové a podnikateľské subjekty	verejné prerokovanie	Prepojenie PHRSR a rozpočtovania, hodnotenie plnenia za predchádzajúci rok	Hodnotiaca a monitorovacia správa plnenia PHRSR, rozpočet na príslušný rok, Výročná správa obce, Záverečný účet	Monitorovacia správa, Uznesenie OZ, Záverečná hodnotiaca správa

Zdroj: Príloha k metodike PHRSR, 2014, s.25.

8 AKČNÝ PLÁN

Akčný plán je konkrétny a záväzný harmonogram činností súvisiacich s rozvojom obce v jednotlivých oblastiach sociálno-ekonomického rozvoja, vychádza zo stratégie, je jej logickou súčasťou a realizuje sa prostredníctvom konkrétnych nosných a podporných Projektov. Akčný plán obsahuje záväzky týkajúce sa plnenia jednotlivých úloh ako aj zoznam inštitúcií zodpovedných za ich plnenie, predpokladané zdroje financovania, predpokladané objemy rozpočtov, dopad na rozpočet relevantného subjektu, ako aj stav momentálnej propravenosti Projektov. Súčasťou akčného plánu je predpokladaný časový harmonogram. Predpokladané rozpočty v pláne sú uvedené v **tis. €**.

8.1 PROGRAM 1. HOSPODÁRSTVO A VEDECKO-TECHNICKÝ ROZVOJ

Strategický zámer						
Zlepšiť podmienky pre rozvoj podnikateľských aktivít, s dôrazom na zvýšenie úrovne zamestnanosti a úrovne a kvality služieb pre obyvateľov obce. V oblasti priemyslu je potrebné okrem zachovania stabilných prvkov výroby všetkými možnými opatreniami podporovať vytváranie nových pracovných príležitostí. Využívanie nových technológií pre produkciu energií čistým, životné prostredie nezaťažujúcim spôsobom.						
Podprogram 1.1. Podpora tradičných odvetví priemyslu, lesníctva, poľnohospodárstva a obchodu.						
Cieľ 1.1		Zabezpečiť rozvoj tradičných remesiel v obci.				
Opatrenie 1.1.1		Podpora výrobných odvetví a obchodných služieb.				
			Predpokladaný rozpočet	Zdroje financovania	Realizácia	Dopad na rozpočet
Aktivity	Vypracovanie technickej dokumentácie.	podľa potreby		podnikateľské subjekty, úvery, iné grantové schémy	súkromný sektor	žiadny
	Podpora lesníctva a drevovýroby.	podľa potreby		Lesy SR, š.p., urbárske spoločenstvá, podnikateľské subjekty, úvery, iné grantové schémy	súkromný sektor	žiadny
	Podpora podnikov poľnohospodárskej výroby.	podľa potreby		podnikateľské subjekty, úvery, iné grantové schémy	súkromný sektor	žiadny
	Podpora malej výroby – ekologicky nezávadnej.	podľa potreby		podnikateľské subjekty, úvery, iné grantové schémy	súkromný sektor	žiadny
	Podpora zriaďovania maloobchodných predajní.	podľa potreby		podnikateľské subjekty, úvery, iné grantové schémy	súkromný sektor	žiadny
	Podpora rozšírenia výrobných zón v lokalite východne od areálu poľnohospodárskeho družstva za cestou III/52010.	podľa potreby		podnikateľské subjekty, úvery, iné grantové schémy	súkromný sektor	žiadny
	Podpora rekonštrukcie, rozšírenia a modernizácie gátra – pilnice (urbarialisti).	podľa potreby		podnikateľské subjekty, úvery, iné grantové schémy	súkromný sektor	žiadny
Podprogram 1.2. Energetická efektívnosť a progresívne technológie vo výrobe.						
Cieľ 1.2		Zvýšenie energetickej efektívnosti na strane výroby aj spotreby a zavádzanie progresívnych technológií v energetike.				
Opatrenie 1.2.1		Podpora výstavby zariadení na využívanie obnoviteľných zdrojov energie.				
			Predpokladaný rozpočet	Zdroje financovania	Realizácia	Dopad na rozpočet
Aktivity	Spracovanie technickej dokumentácie.	10		rozpočet obce, ŠF EÚ,	verejný sektor	stredný
						Oprávnení žiadatelia
						obec Mútne



			podnikateľské subjekty, úvery, iné grantové schémy			
	Podpora alternatívnych zdrojov energie.	500	rozpočet obce, ŠF EÚ, podnikateľské subjekty, úvery, iné grantové schémy	verejný sektor	vysoký	obec Mútne

	2017	2018	2019	2020	2021	2022	2023	2024	2025	2026
Podprogram 1.1. Podpora tradičných odvetví priemyslu, lesníctva, poľnohospodárstva a obchodu.										
Cieľ 1.1										
Opatrenie 1.1.1										
Podprogram 1.2. Energetická efektívnosť a progresívne technológie vo výrobe.										
Cieľ 1.2										
Opatrenie 1.2.1										

8.2 PROGRAM 2. DOPRAVA A KOMUNIKÁCIE

Strategický zámer						
Podpora investičných aktivít so zameraním na modernizáciu a budovanie regionálnych komunikácií (ciest II. a III. triedy) zaisťujúcich dopravnú obsluhu obce Mútne. Zámerom je zabezpečiť také prepojenie osídlenia, ktoré umožní efektívny pohyb ľudí a tovaru, modernizáciu dopravných subsystémov zabezpečujúcich bezpečné a hygienicky vyhovujúce dopravné trasy. Cieľom investícií do tohto typu dopravných infraštruktúr je odstránenie identifikovaných nedostatkov v cestnej sieti s ohľadom environmentálny a bezpečnostný aspekt.						
Podprogram 2.1. Komunikácie						
Cieľ 2.1 Zabezpečiť výstavbu a rekonštrukciu miestnych a štátnych komunikácií.						
Opatrenie 2.1.1 Výstavba a rekonštrukcia miestnych komunikácií v obci.						
		Predpokladaný rozpočet	Zdroje financovania	Realizácia	Dopad na rozpočet	Oprávnení žiadatelia
Aktivity	Vypracovanie technickej dokumentácie.	4	rozpočet obce, ŠF EÚ	verejný sektor	stredný	obec Mútne
	Rekonštrukcia hlavných a bočných miestnych komunikácií v centre obce - Mútne.	500	rozpočet obce, ŠF EÚ	verejný sektor	vysoký	obec Mútne
	Rekonštrukcia hlavných a bočných miestnych komunikácií v časti Duľov.	250	rozpočet obce, ŠF EÚ	verejný sektor	vysoký	obec Mútne
	Rekonštrukcia hlavných a bočných miestnych komunikácií v časti Mútňanská Píla.	250	rozpočet obce, ŠF EÚ	verejný sektor	vysoký	obec Mútne
	Rekonštrukcia komunikácie od cintorína smerom na Vyšný koniec.	70	rozpočet obce, ŠF EÚ	verejný sektor	vysoký	obec Mútne
	Rekonštrukcia mostu na trase Mútňanský Duľov – Novotský Duľov.	150	rozpočet obce, ŠF EÚ	verejný sektor	vysoký	obec Mútne
	Passport dopravného značenia.	podľa potreby	rozpočet obce, ŠF EÚ	verejný sektor	vysoký	obec Mútne
Opatrenie 2.1.2 Výstavba a rekonštrukcia cesty II. až III. triedy v obci.						
		Predpokladaný rozpočet	Zdroje financovania	Realizácia	Dopad na rozpočet	Oprávnení žiadatelia
Aktivity	Rekonštrukcia štátnej komunikácie III/52010.	podľa potreby	VÚC ŽI, ŠF EÚ	verejný sektor	žiadny	VÚC ŽI
	Výstavba prepojenia obce Mútne a Novot' vo funkčnej triede C3.	podľa potreby	VÚC ŽI, ŠF EÚ	verejný sektor	žiadny	VÚC ŽI
Opatrenie 2.1.3 Výstavba cyklotrás na prepojenie sídiel regiónu.						
		Predpokladaný rozpočet	Zdroje financovania	Realizácia	Dopad na rozpočet	Oprávnení žiadatelia
Aktivity	Vypracovanie technickej dokumentácie.	podľa potreby	rozpočet obce, ŠF EÚ, úvery, iné grantové schémy	verejný sektor	vysoký	obec Mútne
	Výstavba prepojenia severnej a južnej rekreačnej oblasti okolo potoka Mútnik - pešia turistika a cykloturistika v lete, lyžiarska bežecká trasa v zime.	150	rozpočet obce, ŠF EÚ, úvery, iné grantové schémy	verejný sektor	vysoký	obec Mútne
	Výstavba prepojenia lyžiarskych vlekov po pahorkatine nad obcou - turistika letná aj zimná, lyžiarska bežecká trať v zime - začína v centre obce a končí na Nižnom konci.	200	rozpočet obce, ŠF EÚ, úvery, iné grantové schémy	verejný sektor	vysoký	obec Mútne
	Výstavba prepojenia obce s Oravským Veselým cez severnú rekreačnú oblasť - napojenie na Mútňanskú pílu.	100	rozpočet obce, ŠF EÚ, úvery, iné grantové schémy	verejný sektor	vysoký	obec Mútne
	Výstavba spojenia obce so známou	150	rozpočet obce,	verejný sektor	vysoký	obec Mútne



	turistickou oblasťou Oravy Pilsko.		ŠF EÚ, úvery, iné grantové schémy			
	Výstavba spojenia obce s Novotou – cykloturistika.	150	rozpočet obce, ŠF EÚ, úvery, iné grantové schémy	verejný sektor	vysoký	obec Mútne
	Výstavba cyklotrasy smerom na Chlappský grúň.	200	rozpočet obce, ŠF EÚ, úvery, iné grantové schémy	verejný sektor	vysoký	obec Mútne
Opatrenie 2.1.4	Dostavba parkovísk pre potreby občianskej infraštruktúry.					
		Predpokladaný rozpočet	Zdroje financovania	Realizácia	Dopad na rozpočet	Oprávnení žiadateľa
Aktivity	Vypracovanie technickej dokumentácie.	5	rozpočet obce, ŠF EÚ	verejný sektor	stredný	obec Mútne
	Výstavba parkoviska pre potreby športového areálu - 30 p.m..	50	rozpočet obce, ŠF EÚ	verejný sektor	vysoký	obec Mútne
	Výstavba parkoviska pri cintoríne Nižný koniec - 30 p.m..	50	rozpočet obce, ŠF EÚ	verejný sektor	vysoký	obec Mútne
	Výstavba parkoviska pri cintoríne Centrum - 20 p.m..	30	rozpočet obce, ŠF EÚ	verejný sektor	vysoký	obec Mútne
	Výstavba parkoviska pre potreby bytového domu - 12 p.m..	15	rozpočet obce, ŠF EÚ	verejný sektor	vysoký	obec Mútne
	Výstavba parkoviska pre potreby penzióna Duřov - 30 p.m..	50	rozpočet obce, ŠF EÚ	verejný sektor	vysoký	obec Mútne
Opatrenie 2.1.5	Dostavba a rekonštrukcia chodníkov popri miestnych komunikáciách.					
		Predpokladaný rozpočet	Zdroje financovania	Realizácia	Dopad na rozpočet	Oprávnení žiadateľa
Aktivity	Vypracovanie technickej dokumentácie.	5	rozpočet obce, ŠF EÚ, úvery, iné grantové schémy	verejný sektor	stredný	obec Mútne
	Výstavba chodník pre peších na prepojenie Druhej strany s centrom.	150	rozpočet obce, ŠF EÚ, úvery, iné grantové schémy	verejný sektor	vysoký	obec Mútne
	Výstavba chodníka pozdĺž hlavne cesty (prioritne kostol, škola).	100	rozpočet obce, ŠF EÚ, úvery, iné grantové schémy	verejný sektor	vysoký	obec Mútne
	Rekonštrukcia a dostavba chodníka pre peších od centra na Vyšný koniec.	250	rozpočet obce, ŠF EÚ, úvery, iné grantové schémy	verejný sektor	vysoký	obec Mútne
	Výstavba chodníka pre peších od centra smerom na Nižný koniec.	250	rozpočet obce, ŠF EÚ, úvery, iné grantové schémy	verejný sektor	vysoký	obec Mútne

Podprogram 2.2. Doprava						
Cieľ 2.1	Zabezpečenie dopravného spojenia hromadnou autobusovou dopravou, prípadne železničnou dopravou.					
Opatrenie 2.1.1	Riešenie zastávok SAD ako prvkov drobnej architektúry (prístrešky, lavičky, sedenia, informačné tabule, smetné koše, zeleň,...).					
		Predpokladaný rozpočet	Zdroje financovania	Realizácia	Dopad na rozpočet	Oprávnení žiadateľa
Aktivity	Vypracovanie technickej dokumentácie.	podľa potreby	rozpočet obce, ŠF EÚ	verejný sektor	nízky	obec Mútne
	Zrekonštruovať autobusové zastávky so samostatnými pruhmi a nástupnými plochami.	30	rozpočet obce, ŠF EÚ	verejný sektor	stredný	obec Mútne
	Výstavba autobusových zastávok v lokalite východnej časti Druhá strana a západná časť Vyšný koniec.	10	rozpočet obce, ŠF EÚ	verejný sektor	stredný	obec Mútne

	2017	2018	2019	2020	2021	2022	2023	2024	2025	2026
Podprogram 2.1. Komunikácie										
Cieľ 2.1										
Opatrenie 2.1.1										
Opatrenie 2.1.2										
Opatrenie 2.1.3										
Opatrenie 2.1.4										
Opatrenie 2.1.5										
Opatrenie 2.1.6										
Podprogram 2.2. Doprava										



Cieľ 2.1										
Opatrenie 2.1.1										

8.3 PROGRAM 3. TECHNICKÁ INFRAŠTRUKTÚRA

Strategický zámer						
Rozvoj komplexnej infraštruktúry podporujúcej rozvoj obce a zohľadňujúcej rast kvality života obyvateľov obce a životného prostredia. Rozvoj infraštruktúry bude smerovať hlavne k jej rozšíreniu na potenciálne priemyselné zóny v obci, IBV, ako aj na rekonštrukciu súčasnej infraštruktúry - vodovodnej, elektrickej, komunikačnej.						
Cieľ 3	Zabezpečiť rozvoj a rekonštrukciu technickej infraštruktúry v obci.					
Opatrenie 3.1	Výstavba inžinierskych sietí v nových lokalitách IBV.					
		Predpokladaný rozpočet	Zdroje financovania	Realizácia	Dopad na rozpočet	Oprávnení žiadatelia
Aktivity	Vypracovanie technickej dokumentácie.	podľa potreby	vlastníci	súkromný sektor	žiadny	vlastníci
	Výstavba plôch IBV v lokalite Za kostolom (pri hornom cintoríne).	podľa potreby	vlastníci	súkromný sektor	žiadny	vlastníci
	Výstavba plôch IBV v lokalite Grúň.	podľa potreby	vlastníci	súkromný sektor	žiadny	vlastníci
	Výstavba plôch IBV v lokalite na Nižnom konci medzi dolným cintorínom.	podľa potreby	vlastníci	súkromný sektor	žiadny	vlastníci
	Výstavba plôch IBV v lokalite Druhou stranou a medzi potokom Mútnik a zástavbou Druhá strana.	podľa potreby	vlastníci	súkromný sektor	žiadny	vlastníci
	Výstavba plôch IBV v lokalite Vyšného konca.	podľa potreby	vlastníci	súkromný sektor	žiadny	vlastníci
	Výstavba plôch IBV v lokalite Grúň.	podľa potreby	vlastníci	súkromný sektor	žiadny	vlastníci
	Výstavba plôch IBV v lokalite Mútnanský Duľov.	podľa potreby	vlastníci	súkromný sektor	žiadny	vlastníci
Opatrenie 3.2	Rekonštrukcia a intenzifikácia verejného osvetlenia.					
		Predpokladaný rozpočet	Zdroje financovania	Realizácia	Dopad na rozpočet	Oprávnení žiadatelia
Aktivity	Vypracovanie technickej dokumentácie a príprava projektového spisu.	podľa potreby	rozpočet obce, ŠF EÚ	verejný sektor	nízky	obec Mútna
	Rekonštrukcia a intenzifikácia verejného osvetlenia – LED osvetlenie.	500	rozpočet obce, ŠF EÚ	verejný sektor	vysoký	obec Mútna
Opatrenie 3.3	Revitalizácia pietnych miest v obci.					
		Predpokladaný rozpočet	Zdroje financovania	Realizácia	Dopad na rozpočet	Oprávnení žiadatelia
Aktivity	Spracovanie technickej dokumentácie.	2	rozpočet obce, ŠF EÚ	verejný sektor	stredný	obec Mútna
	Revitalizácia areálu Malého cintorína.	200	rozpočet obce, ŠF EÚ	verejný sektor	vysoký	obec Mútna
	Revitalizácia areálu Veľkého cintorína.	400	rozpočet obce, ŠF EÚ	verejný sektor	vysoký	obec Mútna
	Rekonštrukcia domu smútku Malého cintorína.	50	rozpočet obce, ŠF EÚ	verejný sektor	vysoký	obec Mútna
	Rekonštrukcia domu smútku Veľkého cintorína.	50	rozpočet obce, ŠF EÚ	verejný sektor	vysoký	obec Mútna
Opatrenie 3.4	Rekonštrukcia a dostavba verejného vodovodu.					
		Predpokladaný rozpočet	Zdroje financovania	Realizácia	Dopad na rozpočet	Oprávnení žiadatelia
Aktivity	Spracovanie technickej dokumentácie.	podľa potreby	OVS, a.s., rozpočet obce, ŠF EÚ,	verejný sektor	vysoký	OVS, a.s., obec Mútna
	Rekonštrukcia vodovodnej siete v centrálnej časti obce - Mútna.	500	OVS, a.s., rozpočet obce, ŠF EÚ,	verejný sektor	vysoký	OVS, a.s., obec Mútna
	Dostavba vodovodnej infraštruktúry.	1500	OVS, a.s., rozpočet obce, ŠF EÚ,	verejný sektor	vysoký	OVS, a.s., obec Mútna
Opatrenie 3.5	Rekonštrukcia a dostavba elektrickej a plynovej rozvodnej siete.					
		Predpokladaný rozpočet	Zdroje financovania	Realizácia	Dopad na rozpočet	Oprávnení žiadatelia
Aktivity	Zvýšenie výkonu TS T2, T5, T6, T8 a T9.	podľa potreby	rozpočet SSE, a.s., ŠF EÚ	verejný sektor / súkromný sektor	žiadny	SSE, a.s.
	Výstavba 15 nových TS (Pod cestou, Oblúk, ihrisko, Úboč, Druhá strana, Vyšný koniec, Mútnanská píla, Pri vodojeme, Centrum, Za cintorínom, Grúň).	podľa potreby	rozpočet SSE, a.s., ŠF EÚ	verejný sektor / súkromný sektor	žiadny	SSE, a.s.
	Rekonštrukcia elektrickej rozvodnej siete.	podľa potreby	rozpočet SSE, a.s., ŠF EÚ	verejný sektor / súkromný	žiadny	SSE, a.s.



								sektor		

8.4 PROGRAM 4. ODPADOVÉ HOSPODÁRSTVO

Strategický zámer						
Vytvorenie efektívneho a spoľahlivého systému odvádzania a zneškodňovania odpadov produkovaných subjektmi. Zabezpečiť výstavbu/dostavu splaškovej a dažďovej kanalizačnej siete. Vytvoriť podmienky na odvoz a likvidáciu TKO a nebezpečného odpadu, vytvorenie podmienok na efektívnu separáciu odpadu v obci.						
Cieľ 4	Nakladanie s komunálnym a drobným stavebným odpadom					
Opatrenie 4.1	V súlade s prijatými koncepciami zabezpečiť permanentné znižovanie podielu skladovanej časti odpadov, k čomu organizovať mobilné zbery textílií, kovového odpadu, viacvrstvových obalov nebezpečných odpadov.					
		Predpokladaný rozpočet	Zdroje financovania	Realizácia	Dopad na rozpočet	Oprávnení žiadatelia
Aktivity	Zvýšiť enviromentálne povedomie ľudí.	podľa potreby	rozpočet obce	verejný a súkromný sektor	nízky	obec Mútne
	Zabezpečenie zberného kontajneru 2 x ročne.	1/rok	rozpočet obce	verejný a súkromný sektor	nízky	obec Mútne
	Zabezpečenie zberu nebezpečných odpadov.	podľa potreby	rozpočet obce	verejný a súkromný sektor	nízky	obec Mútne
Opatrenie 4.2	Zabezpečiť separáciu komunálneho odpadu v obci.					
		Predpokladaný rozpočet	Zdroje financovania	Realizácia	Dopad na rozpočet	Oprávnení žiadatelia
Aktivity	Ekonomicky motivovať obyvateľstvo.	podľa potreby	rozpočet obce	verejný a súkromný sektor	nízky	obec Mútne
	Zabezpečiť požadované podmienky pre realizáciu separovaného zberu.	podľa potreby	rozpočet obce, MŽP SR	verejný a súkromný sektor	nízky	obec Mútne
	Zabezpečenie nádob pre separovaný zber.	podľa potreby	rozpočet obce, MŽP SR	verejný a súkromný sektor	nízky	obec Mútne
	Obstaranie kompostérov pre domáce kompostovanie.	podľa potreby	rozpočet obce, MŽP SR	verejný a súkromný sektor	nízky	obec Mútne
Opatrenie 4.3	Rekultivácia čiernych skládok.					
		Predpokladaný rozpočet	Zdroje financovania	Realizácia	Dopad na rozpočet	Oprávnení žiadatelia
Aktivity	Lokalizácia čiernych skládok.	podľa potreby	rozpočet obce, MŽP SR	verejný a súkromný sektor	nízky	obec Mútne
	Likvidácia skládok.	150	rozpočet obce, ŠF EÚ	verejný a súkromný sektor	vysoký	obec Mútne
Opatrenie 4.4	Výstavba obecného zberného dvora a kompostoviska.					
		Predpokladaný rozpočet	Zdroje financovania	Realizácia	Dopad na rozpočet	Oprávnení žiadatelia
Aktivity	Vypracovanie technickej dokumentácie.	10	rozpočet obce, ŠF EÚ	verejný sektor	vysoký	obec Mútne
	Výstavba obecného kompostoviska (do 5 ton).	1500	rozpočet obce, ŠF EÚ	verejný sektor	vysoký	obec Mútne
	Obstaranie mechanizácie pre obecné kompostovisko.	250	rozpočet obce, ŠF EÚ	verejný sektor	vysoký	obec Mútne
	Výstavba zberného dvora pre separovaný zber (bez zberu kovov).	1000	rozpočet obce, ŠF EÚ	verejný sektor	vysoký	obec Mútne
	Obstaranie mechanizácie pre zberný dvor.	250	rozpočet obce, ŠF EÚ	verejný sektor	vysoký	obec Mútne
Opatrenie 4.6	Dostavba a rekonštrukcia splaškovej kanalizačnej siete.					
		Predpokladaný rozpočet	Zdroje financovania	Realizácia	Dopad na rozpočet	Oprávnení žiadatelia
Aktivity	Vypracovanie technickej dokumentácie.	podľa potreby	OVS, a.s., rozpočet obce, ŠF EÚ,	verejný sektor	nízky	OVS, a.s., obec Mútne
	Dostavba splaškovej kanalizačnej siete s prečerpávacími stanicami.	5500	OVS, a.s., rozpočet	verejný sektor	vysoký	OVS, a.s., obec Mútne



			obce, ŠF EÚ,			
	Výstavba ČOV v lokalite na východnom okraji katastrálneho územia, pri ceste do Or. Veselého.	2500	OVS, a.s., rozpočet obce, ŠF EÚ,	verejný sektor	vysoký	OVS, a.s., obec Mútne
	Výstavba prepojenia odkanalizovania miestnej časti Mútnianský Duľov do ČOV Beňadovo.	1500	OVS, a.s., rozpočet obce, ŠF EÚ,	verejný sektor	vysoký	OVS, a.s., obec Mútne
	Výstavba splaškovej kanalizačnej siete v časti Mútnianský Duľov s prepojením na ČOV Beňadovo.	2000	OVS, a.s., rozpočet obce, ŠF EÚ,	verejný sektor	vysoký	OVS, a.s., obec Mútne
Opatrenie 4.7 Výstavba dažďovej kanalizačnej siete.						
		Predpokladaný rozpočet	Zdroje financovania	Realizácia	Dopad na rozpočet	Oprávnení žiadatelia
Aktivity	Vypracovanie technickej dokumentácie.	10	rozpočet obce, ŠF EÚ,	verejný sektor	vysoký	obec Mútne
	Revitalizácia odvodňovacích kanálov na zber povrchovej vody.	1500	rozpočet obce, ŠF EÚ,	verejný sektor	vysoký	obec Mútne

	2017	2018	2019	2020	2021	2022	2023	2024	2025	2026
Cieľ 4										
Opatrenie 4.1										
Opatrenie 4.2										
Opatrenie 4.3										
Opatrenie 4.4										
Opatrenie 4.5										
Opatrenie 4.6										

8.5 PROGRAM 5. ŽIVOTNÉ PROSTREDIE

Strategický zámer						
Strategickým zámerom obce je nielen zachovanie existujúceho dobrého stavu životného prostredia a zvyšovania jeho kvality, ale aj eliminácia slabých stránok, neustála osвета, výchova a informovanosť o stave životného prostredia.						
Podprogram 5.1. Informovanosť a poradenstvo						
Cieľ 5.1.	Zabezpečiť účinný systém informovanosti a poradenstva					
Opatrenie 5.1.1	Spracovať koncepciu zabezpečenia informovanosti, poradenstva a prevencie v oblasti ŽP. Trvale preferovať poradenstvo a prevenciu pred represiou.					
		Predpokladaný rozpočet	Zdroje financovania	Realizácia	Dopad na rozpočet	Oprávnení žiadatelia
Aktivity	Vypracovanie koncepcie pre ochranu životného prostredia v obci.	podľa potreby	rozpočet obce, MŽP SR	verejný sektor	nízky	obec Mútne
	Prezentácia a šírenie osvetu v oblasti životného prostredia.	podľa potreby	rozpočet obce	verejný sektor	nízky	obec Mútne

Podprogram 5.2. Ochrana a racionálne využívanie vôd, ochrana pred povodňami						
Cieľ 5.2	Zabezpečiť ochranu a racionálne využívanie vôd, ochranu pred povodňami.					
Opatrenie 5.2.1	Zabezpečiť dostatok kvalitnej pitnej vody, minimalizovať straty vo vodovodných sieťach.					
		Predpokladaný rozpočet	Zdroje financovania	Realizácia	Dopad na rozpočet	Oprávnení žiadatelia
Aktivity	Rekonštrukcia vodovodnej siete.	500	OVS, a.s., rozpočet obce, ŠF EÚ,	verejný sektor	vysoký	OVS, a.s., obec Mútne
Opatrenie 5.2.2	Revitalizácia protizáplavových opatrení.					
		Predpokladaný rozpočet	Zdroje financovania	Realizácia	Dopad na rozpočet	Oprávnení žiadatelia
Aktivity	Spracovanie technickej dokumentácie.	3	rozpočet obce, ŠF EÚ, podnikateľské subjekty, úvery, iné grantové schémy	verejný a súkromný sektor	stredný	obec Mútne
	Revitalizácia protizáplavových opatrení na častiach vodných tokov, kde sú ohrozené stavebné objekty - Mútnik.	1000	rozpočet obce, ŠF EÚ, podnikateľské subjekty, úvery, iné grantové schémy	verejný a súkromný sektor	vysoký	obec Mútne
	Revitalizácia protipovodňových opatrení mimo vodného toku, kde sú ohrozené stavebné objekty.	1500	rozpočet obce, ŠF EÚ, podnikateľské subjekty, úvery, iné grantové schémy	verejný a súkromný sektor	vysoký	obec Mútne
	Revitalizácia protizáplavových opatrení na častiach vodných tokov, kde sú ohrozené stavebné objekty - rieka Mútnanka.	1000	rozpočet obce, ŠF EÚ, podnikateľské subjekty, úvery, iné grantové schémy	verejný a súkromný sektor	vysoký	obec Mútne



			schéma			
Opatrenie 5.2.3	Revitalizácia ekologických funkcií vodných tokov a revitalizácia ich sprievodnej funkcie.					
		Predpokladaný rozpočet	Zdroje financovania	Realizácia	Dopad na rozpočet	Oprávnení žiadatelia
Aktivity	Analýza súčasného stavu.	podľa potreby	rozpočet obce, ŠF EÚ, MŽP SR, MPH SR, úvery, iné grantové schémy	verejný a súkromný sektor	nízky	obec Mútne
	Vypracovanie technickej dokumentácie.	2	rozpočet obce, ŠF EÚ, MŽP SR, MPH SR, úvery, iné grantové schémy	verejný a súkromný sektor	stredný	obec Mútne
	Revitalizácia ekologických funkcií vodného toku Mútnik a revitalizácia jeho sprievodnej vegetácie a odstránenie bariér v toku.	350	rozpočet obce, ŠF EÚ, MŽP SR, MPH SR, úvery, iné grantové schémy	verejný a súkromný sektor	vysoký	obec Mútne

Podprogram 5.3. Ochrana ovzdušia

Cieľ 5.3.	Zabezpečiť účinnú ochranu ovzdušia pred malými a strednými zdrojmi znečistenia nachádzajúcimi sa v katastrálnom území obce.					
Opatrenie 5.3.1	Zabezpečiť zníženie produkovaných emisií hlavným zdrojom znečistenia – domácnosti.					
		Predpokladaný rozpočet	Zdroje financovania	Stav pripravenosti	Dopad na rozpočet	Oprávnení žiadatelia
Aktivity	Obmedziť spaľovaniu fosílnych palív.	podľa potreby	rozpočet obce, ŠF EÚ, súkromné subjekty	verejný a súkromný sektor	nízky	obec, obyvatelia
	Prechod na alternatívne zdroje vykurovania.	podľa potreby	rozpočet obce, ŠF EÚ, súkromné subjekty	verejný a súkromný sektor	nízky	obec, obyvatelia

Podprogram 5.4. Ochrana a rozvoj ostatných zložiek životného prostredia

Cieľ 5.4.	Realizácia účinných opatrení v oblasti ostatných zložiek životného prostredia.					
Opatrenie 5.4.1	Revitalizácia protieróznych opatrení.					
		Predpokladaný rozpočet	Zdroje financovania	Realizácia	Dopad na rozpočet	Oprávnení žiadatelia
Aktivity	Spracovanie technickej dokumentácie.	1	rozpočet obce, ŠF EÚ	verejný sektor	stredný	obec Mútne
	Revitalizácia protieróznych opatrení.	250	rozpočet obce, ŠF EÚ	verejný sektor	vysoký	obec Mútne
Opatrenie 5.4.2	Výstavba a revitalizácia oddychových zón v obci.					
		Predpokladaný rozpočet	Zdroje financovania	Realizácia	Dopad na rozpočet	Oprávnení žiadatelia
Aktivity	Spracovanie technickej dokumentácie.	podľa potreby	rozpočet obce, ŠF EÚ	verejný sektor	vysoký	obec Mútne
	Výstavba oddychovej zóny v lokalite Sv. Anny.	20	rozpočet obce, ŠF EÚ	verejný sektor	vysoký	obec Mútne
	Výstavba oddychovej zóny v lokalite Chlappský grúň.	20	rozpočet obce, ŠF EÚ	verejný sektor	vysoký	obec Mútne
	Výstavba oddychovej zóny v lokalite Pína, Duřov, PD.	25	rozpočet obce, ŠF EÚ	verejný sektor	vysoký	obec Mútne
	Ochrana chráneného územia Pilsko SKUEV0188.	podľa potreby	rozpočet obce, ŠF EÚ	verejný sektor	vysoký	obec Mútne
	Ochrana chráneného územia Rašeliniská Bielej Oravy SKUEV0191 (Mútnianske rašelinisko).	podľa potreby	rozpočet obce, ŠF EÚ	verejný sektor	vysoký	obec Mútne
	Ochrana chráneného územia Rašeliniská Oravských Beskyd (Spálený grúnik) SKUEV187.	podľa potreby	rozpočet obce, ŠF EÚ	verejný sektor	vysoký	obec Mútne

	2017	2018	2019	2020	2021	2022	2023	2024	2025	2026
Podprogram 5.1. Informovanosť a poradenstvo										
Cieľ 5.1.										
Opatrenie 5.1.1										
Podprogram 5.2. Ochrana a racionálne využívanie vôd, ochrana pred povodňami										
Cieľ 5.2.										
Opatrenie 5.2.1										
Opatrenie 5.2.2										
Opatrenie										



5.2.3										
Podprogram 5.3. Ochrana ovzdušia										
Cieľ 5.3.										
Opatrenie 5.3.1										
Podprogram 5.4. Ochrana a rozvoj ostatných zložiek životného prostredia										
Cieľ 5.4.										
Opatrenie 5.4.1										
Opatrenie 5.4.2										

8.6 PROGRAM 6. SOCIÁLNE SLUŽBY A ZDRAVOTNÍCTVO

Strategický zámer						
Neustále rozvíjať širokú paletu sociálnych a zdravotných služieb poskytovaných v obci. Dbáť o ich dostupnosť, kvalitu a vzájomnú vyváženosť za účelom dosiahnutia dôstojných podmienok života všetkých kategórií obyvateľov obce.						
Podprogram 6.1. Sociálne služby						
Cieľ 6.1	Doplniť chýbajúcu infraštruktúru sociálnych zariadení v obci a zvýšiť ich kvalitu.					
Opatrenie 6.1.1	Obyvatelia v dôchodkovom veku.					
		Predpokladaný rozpočet	Zdroje financovania	Realizácia	Dopad na rozpočet	Oprávnení žiadatelia
Aktivity	Výstavba denného stacionára.	500	rozpočet obce, ŠF EÚ	verejný sektor	vysoký	obec Mútne
	Poskytovanie služieb stravovania pre obyvateľov v dôchodkovom veku.	podľa potreby	rozpočet obce, ŠF EÚ	verejný sektor	vysoký	obec Mútne
	Zabezpečenie služby donášky nákupov starším obyvateľom obce.	podľa potreby	rozpočet obce, ŠF EÚ	verejný sektor	vysoký	obec Mútne
Opatrenie 6.1.2	Mladé rodiny s deťmi.					
		Predpokladaný rozpočet	Zdroje financovania	Realizácia	Dopad na rozpočet	Oprávnení žiadatelia
Aktivity	Výstavba materského centra.	300	rozpočet obce, ŠF EÚ, zdroje neziskových organizácií	verejný sektor	vysoký	obec Mútne
	Výstavba nájomných bytových domov s 12 bytovými jednotkami.	1000	rozpočet obce, ŠF EÚ, zdroje neziskových organizácií	verejný sektor	vysoký	obec Mútne
	Zriadenie klubových priestorov pre mladých ľudí.	podľa potreby	rozpočet obce, ŠF EÚ, zdroje neziskových organizácií	verejný sektor	vysoký	obec Mútne

Podprogram 6.2. Zdravotnícke služby						
Cieľ 6.2.	Doplniť chýbajúcu infraštruktúru zdravotníckych zariadení v obci a zvýšiť ich kvalitu.					
Opatrenie 6.2.1	Zlepšiť úroveň poskytovania zdravotníckych a sociálnych služieb.					
		Predpokladaný rozpočet	Zdroje financovania	Realizácia	Dopad na rozpočet	Oprávnení žiadatelia
Aktivity	Modernizácia budovy zdravotného strediska.	500	rozpočet obce	verejný sektor	vysoký	obec Mútne
	Podpora zariadenia všeobecných a špecializovaných ambulancií.	podľa potreby	rozpočet obce	verejný sektor	nízky	obec Mútne

	2017	2018	2019	2020	2021	2022	2023	2024	2025	2026
Podprogram 6.1. Sociálne služby										
Cieľ 6.1										
Opatrenie 6.1.1										
Opatrenie 6.1.2										
Podprogram 6.2. Zdravotnícke služby										
Cieľ 6.2.										
Opatrenie 6.2.1										

8.7 PROGRAM 7. VZDELÁVANIE A ŠPORT

Strategický zámer	
Zabezpečenie všestranného rozvoja detí a mládeže. Zlepšenie technického stavu a vybavenia školskej infraštruktúry. V športe umožniť ponuku čo najširšej palety služieb, zabezpečiť čo najefektívnejšie a transparentné využitie verejných financií ku prospechu všetkých občanov obce. Podpora existujúcich športových podujatí, ako aj vytváranie vhodných podmienok pre rozvoj rôznych druhov športu nielen pre obyvateľov obce.	
Podprogram 7.1. Vzdelávanie	



Cieľ 7.1.		Zabezpečiť rozvoj a údržbu infraštruktúry vzdelávania a zabezpečenie podmienok pre efektívnu vzdelávaciu činnosť v obci.				
Opatrenie 7.1.1		Modernizácia zariadení predškolskej výchovy.				
		Predpokladaný rozpočet	Zdroje financovania	Realizácia	Dopad na rozpočet	Oprávnení žiadatelia
Aktivity	Spracovanie technickej dokumentácie.	10	rozpočet obce, ŠF EÚ, MŠ SR	verejný sektor	vysoký	obec Mútne
	Rekonštrukcia a dostavba kapacít materskej školy.	200	rozpočet obce, ŠF EÚ, MŠ SR	verejný sektor	vysoký	obec Mútne
	Rozšírenie kapacít materskej školy.	500	rozpočet obce, ŠF EÚ, MŠ SR	verejný sektor	vysoký	obec Mútne
	Obstaranie vybavenia materskej školy.	50	rozpočet obce, ŠF EÚ, MŠ SR	verejný sektor	vysoký	obec Mútne
	Výstavba jedálne pre potreby materskej školy (kapacita 40 stoličiek).	350	rozpočet obce, ŠF EÚ, MŠ SR	verejný sektor	vysoký	obec Mútne
Opatrenie 7.1.2		Modernizácia zariadení povinnej školskej dochádzky.				
		Predpokladaný rozpočet	Zdroje financovania	Realizácia	Dopad na rozpočet	Oprávnení žiadatelia
Aktivity	Spracovanie technickej dokumentácie.	10	rozpočet obce, ŠF EÚ, MŠ SR	verejný sektor	vysoký	obec Mútne
	Celková rekonštrukcia elektroinštalácie budovy školy.	300	rozpočet obce, ŠF EÚ, MŠ SR	verejný sektor	vysoký	obec Mútne
	Celková rekonštrukcia rozvodov tepla.	200	rozpočet obce, ŠF EÚ, MŠ SR	verejný sektor	vysoký	obec Mútne
	Rekonštrukcia kanalizácie.	100	rozpočet obce, ŠF EÚ, MŠ SR	verejný sektor	vysoký	obec Mútne
	Rekonštrukcia suterénu školy.	70	rozpočet obce, ŠF EÚ, MŠ SR	verejný sektor	vysoký	obec Mútne
	Rekonštrukcia priestorov zborovne a riaditeľne.	5	rozpočet obce, ŠF EÚ, MŠ SR	verejný sektor	vysoký	obec Mútne
	Modernizácia počítačovej učebne.	5	rozpočet obce, ŠF EÚ, MŠ SR	verejný sektor	vysoký	obec Mútne
	Zriadenie priestorov pre Školský klub detí.	10	rozpočet obce, ŠF EÚ, MŠ SR	verejný sektor	vysoký	obec Mútne
	Výstavba telocvične pre potreby základnej školy.	500	rozpočet obce, ŠF EÚ, MŠ SR	verejný sektor	vysoký	obec Mútne

Podprogram 7.2. Šport						
Cieľ 7.2.		Zabezpečiť trvalé skvalitňovanie vyváženej ponuky výkonnostného a rekreačného športu.				
Opatrenie 7.2.1		Výstavba športovej infraštruktúry.				
		Predpokladaný rozpočet	Zdroje financovania	Realizácia	Dopad na rozpočet	Oprávnení žiadatelia
Aktivity	Spracovanie technickej dokumentácie.	10	rozpočet obce, ŠF EÚ, MŠ SR	verejný sektor	vysoký	obec Mútne
	Výstavba hokejového ihriska v športovom areáli.	100	rozpočet obce, ŠF EÚ, MŠ SR	verejný sektor	vysoký	obec Mútne
	Výstavba tenisového kurtu a viacúčelového ihriska v športovom areáli.	50	rozpočet obce, ŠF EÚ, MŠ SR	verejný sektor	vysoký	obec Mútne
	Výstavba viacúčelového ihriska v lokalite pri dolnom cintoríne.	350	rozpočet obce, ŠF EÚ, MŠ SR	verejný sektor	vysoký	obec Mútne
	Výstavba športovej infraštruktúry v lokalite Mútňanská Píla.	250	rozpočet obce, ŠF EÚ, MŠ SR	verejný sektor	vysoký	obec Mútne
	Výstavba oplotenia športového areálu.	50	rozpočet obce, ŠF EÚ, MŠ SR	verejný sektor	vysoký	obec Mútne
	Výstavba bežeckej trate okolo asfaltového ihriska.	100	rozpočet obce, ŠF EÚ, MŠ SR	verejný sektor	vysoký	obec Mútne
	Výstavba športovej infraštruktúry v lokalite Mútne.	200	rozpočet obce, ŠF EÚ, MŠ SR	verejný sektor	vysoký	obec Mútne
Opatrenie 7.2.7		Rozvoj mimoškolskej činnosti – športové kluby, turistika, kultúrne krúžky.				
		Predpokladaný rozpočet	Zdroje financovania	Realizácia	Dopad na rozpočet	Oprávnení žiadatelia
Aktivity	Zabezpečenie priestorového a materiálneho vybavenia.	podľa potreby	rozpočet obce, podnikateľské subjekty	verejný, tretí sektor	stredný	obec Mútne

	2017	2018	2019	2020	2021	2022	2023	2024	2025	2026
Podprogram 7.1. Vzdelávanie										
Cieľ 7.1.										
Opatrenie 7.1.1										
Opatrenie 7.1.2										
Podprogram 7.2. Šport										
Cieľ 7.2.										
Opatrenie 7.2.1										
Opatrenie										



7.2.2										
-------	--	--	--	--	--	--	--	--	--	--

8.8 PROGRAM 8. KULTÚRA

Strategický zámer						
Trvalé pôsobenie na kultúrne povedomie obyvateľov širokou paletou kultúrnych aktivít organizovaných externými subjektami. Existencia dôstojných priestorov pre kultúrne aktivity je povinnosť obce. Prieběžná a kreatívna propagácia podujatí má vplyv na imidž obce aj na cestovný ruch.						
Podprogram 8.1. Kultúrna infraštruktúra						
Cieľ 8.1	Zachovanie kultúrno-historického potenciálu obce a rozvoj kultúrnych, informačných a voľnočasových aktivít v nadväznosti na rozvoj cestovného ruchu na regionálnej a miestnej úrovni.					
Opatrenie 8.1.1	Výstavba multifunkčného kultúrneho zariadenia.					
		Predpokladaný rozpočet	Zdroje financovania	Realizácia	Dopad na rozpočet	Oprávnení žiadatelia
Aktivity	Vypracovanie technickej dokumentácie.	podľa potreby	rozpočet obce, ŠF EÚ	verejný sektor	nízky	obec Mútne
	Rekonštrukcia budovy domu kultúry a zníženie energetickej náročnosti.	350	rozpočet obce, ŠF EÚ	verejný sektor	vysoký	obec Mútne
	Modernizácia interiérov a obstaranie zariadenia kultúrneho domu.	150	rozpočet obce, ŠF EÚ	verejný sektor	vysoký	obec Mútne
	Obnova a modernizácia obecného kina.	50	rozpočet obce, ŠF EÚ	verejný sektor	vysoký	obec Mútne
Opatrenie 8.1.2	Rekonštrukcia a údržba kultúrnych pamiatok.					
		Predpokladaný rozpočet	Zdroje financovania	Realizácia	Dopad na rozpočet	Oprávnení žiadatelia
Aktivity	Ochrana a obnova priestorov okolo kostola Márie Magdalény, fary, krížov, kaplniek, plastík...	podľa potreby	rozpočet obce, ŠF EÚ	verejný sektor	vysoký	obec Mútne
	Ochrana a obnova objektu hájovne na Spálenom Grúni.	podľa potreby	rozpočet obce, ŠF EÚ	verejný sektor	vysoký	obec Mútne
	Obnova a výstavba „Oravskej železnice“.	podľa potreby	rozpočet obce, ŠF EÚ	verejný sektor	vysoký	obec Mútne
	Ochrana tzv. Rowlandových kameňov v okolitých lesoch.	podľa potreby	rozpočet obce, ŠF EÚ	verejný sektor	vysoký	obec Mútne
	Ochrana a obnova objektu budovy lesnej správy (Mútňanská Píla).	podľa potreby	rozpočet obce, ŠF EÚ	verejný sektor	vysoký	obec Mútne
	Obnova historickej železnice.	500	rozpočet obce, ŠF EÚ	verejný sektor	vysoký	obec Mútne
	Zriadenie pamätnej izby obce.	15	rozpočet obce, ŠF EÚ	verejný sektor	vysoký	obec Mútne
Opatrenie 8.1.4	Organizovanie pravidelných kultúrnych podujatí.					
		Predpokladaný rozpočet	Zdroje financovania	Realizácia	Dopad na rozpočet	Oprávnení žiadatelia
Aktivity	Podpora kultúrnych akcií - Dožinky, Hubert, Hasiči, športový deň obce...	podľa potreby	rozpočet obce, ŠF EÚ, MK SR	verejný sektor	stredný	obec Mútne
	Výstavba amfiteátra.	50	rozpočet obce, ŠF EÚ	verejný sektor	vysoký	obec Mútne

Podprogram 8.2. Organizačné zabezpečenie						
Cieľ 8.2	Organizačne zabezpečiť ponuku kultúrnych podujatí v obci.					
Opatrenie 8.2.1	Spracovať kalendár kultúrnych podujatí na celý rok, tento priebežne aktualizovať. Rozšíriť žánrovú ponuku s orientáciou na hodnotný kultúrny prínos.					
		Predpokladaný rozpočet	Zdroje financovania	Realizácia	Dopad na rozpočet	Oprávnení žiadatelia
Aktivity	Personálne a finančné zabezpečenie.	podľa potreby	rozpočet obce	verejný sektor	nízky	obec Mútne
	Spracovanie kalendár kultúrnych podujatí.	podľa potreby	rozpočet obce	verejný sektor	nízky	obec Mútne

Podprogram 8.3. Propagácia v oblasti kultúry						
Cieľ 8.3	Vytvorenie podmienok na efektívnu propagáciu obce v oblasti kultúry.					
Opatrenie 8.3.1	Spracovať globálnu koncepciu „propagácie“ histórie obce v multimediálnej forme.					
		Predpokladaný rozpočet	Zdroje financovania	Realizácia	Dopad na rozpočet	Oprávnení žiadatelia
Aktivity	Personálne a finančné zabezpečenie.	podľa potreby	rozpočet obce, ŠF EÚ	verejný sektor	nízky	obec Mútne
	Spracovanie koncepcie v multimediálnej forme.	podľa potreby	rozpočet obce, ŠF EÚ	verejný sektor	nízky	obec Mútne
Opatrenie 8.3.2	Propagácia kultúry na Internete prostredníctvom www stránky obce.					
		Predpokladaný rozpočet	Zdroje financovania	Realizácia	Dopad na rozpočet	Oprávnení žiadatelia



Aktivity	Finančné zabezpečenie.	1	rozpočet obce, ŠF EÚ	verejný sektor	nízky	obec Mútne
	Obsahová analýza www stránky.	podľa potreby	rozpočet obce, ŠF EÚ	verejný sektor	nízky	obec Mútne
	Priebežná aktualizácia www stránky.	podľa potreby	rozpočet obce	verejný sektor	nízky	obec Mútne

	2017	2018	2019	2020	2021	2022	2023	2024	2025	2026
Podprogram 8.1. Kultúrna infraštruktúra										
Cieľ 8.1										
Opatrenie 8.1.1										
Opatrenie 8.1.2										
Opatrenie 8.1.4										
Podprogram 8.2. Organizačné zabezpečenie										
Cieľ 8.2										
Opatrenie 8.2.1										
Podprogram 8.3. Propagácia v oblasti kultúry										
Cieľ 8.3										
Opatrenie 8.3.1										
Opatrenie 8.3.3										

8.9 PROGRAM 9. PROPAGÁCIA A CESTOVNÝ RUCH

Strategický zámer						
Budovať goodwill obce a dosiahnuť, aby sa stala strediskom cestovného ruchu v oblasti športu, kultúry a turistiky.						
Podprogram 9.1. Propagácia obce						
Cieľ 9.1						
Zabezpečiť účinnú propagáciu obce.						
Opatrenie 9.1.1						
Aktualizácia www stránky obce.						
		Predpokladaný rozpočet	Zdroje financovania	Realizácia	Dopad na rozpočet	Oprávnení žiadatelia
Aktivity	Finančné zabezpečenie.	1	rozpočet obce, podnikateľské subjekty	verejný sektor	nízky	obec Mútne
	Obsahová analýza www stránky.	podľa potreby	rozpočet obce, podnikateľské subjekty	verejný sektor	nízky	obec Mútne
	Priebežná aktualizácia www stránky.	podľa potreby	rozpočet obce,	verejný sektor	nízky	obec Mútne
Opatrenie 9.1.2						
Podpora budovania informačných tabúlí v obci.						
		Predpokladaný rozpočet	Zdroje financovania	Realizácia	Dopad na rozpočet	Oprávnení žiadatelia
Aktivity	Budovanie a inštalácia tabúlí informujúcich o atrakciách obce.	podľa potreby	rozpočet obce, ŠF EÚ, MH SR	verejný sektor	nízky	obec, podnikateľské subjekty
	Budovanie a inštalácia tabúlí propagujúcich kultúrne hodnoty obce.	1	rozpočet obce, ŠF EÚ, MH SR	verejný sektor	nízky	obec, podnikateľské subjekty

Podprogram 9.2. Rekreačno - relaxačné zázemie obce.						
Cieľ 9.2						
Rekreačno- relaxačné zázemie obce.						
Opatrenie 9.2.1						
Podpora vytvárania nových atrakcií v obce.						
		Predpokladaný rozpočet	Zdroje financovania	Realizácia	Dopad na rozpočet	Oprávnení žiadatelia
Aktivity	Spracovanie technickej dokumentácie.	podľa potreby	podnikateľské subjekty, ŠF EÚ	súkromný sektor	žiadny	podnikateľské subjekty
	Podpora výstavby ubytovacích zariadení penziónového typu v blízkosti rieky Mútňanka.	podľa potreby	podnikateľské subjekty, ŠF EÚ	súkromný sektor	žiadny	podnikateľské subjekty
	Podpora výstavby ubytovacích zariadení penziónového typu v lokalite Blahutov grúň (max.3.NP).	podľa potreby	podnikateľské subjekty, ŠF EÚ	súkromný sektor	žiadny	podnikateľské subjekty
	Podpora výstavby športovej zimnej infraštruktúry na severnej strane svahu Blahutov grúň.	podľa potreby	podnikateľské subjekty, ŠF EÚ	súkromný sektor	žiadny	podnikateľské subjekty
	Podpora výstavby tratí bežeckého lyžovania po oboch stranách potoka Mútnik.	podľa potreby	podnikateľské subjekty, ŠF EÚ	súkromný sektor	žiadny	podnikateľské subjekty



	Podpora výstavby ubytovacích zariadení CR do výšky 3 NP.	podľa potreby	podnikateľské subjekty, ŠF EÚ	súkromný sektor	žiadny	podnikateľské subjekty
	Podpora výstavby ubytovacích zariadení penziónového typu v blízkosti rieky Mútňanka 60 lôžok.	podľa potreby	podnikateľské subjekty, ŠF EÚ	súkromný sektor	žiadny	podnikateľské subjekty
	Podpora výstavby ubytovacích zariadení penziónového typu v lokalite Blahutov grúň sú navrhnuté dva penzióny po 60 lôžok.	podľa potreby	podnikateľské subjekty, ŠF EÚ	súkromný sektor	žiadny	podnikateľské subjekty
	Podpora výstavby ubytovacích zariadení penziónového typu v športovom areáli 32 lôžok - celkom 212 lôžok.	podľa potreby	podnikateľské subjekty, ŠF EÚ	súkromný sektor	žiadny	podnikateľské subjekty

Podprogram 9.3. Cestovný ruch.						
Cieľ 9.3	Podporovať podnikateľské aktivity v cestovnom ruchu.					
Opatrenie 9.3.1	Uzavrieť s podnikateľmi dohody o poskytovaní služieb v agroturistike a cestovnom ruchu a o propagovaní ich služieb obcami.					
		Predpokladaný rozpočet	Zdroje financovania	Realizácia	Dopad na rozpočet	Oprávnení žiadatelia
Aktivity	Zabezpečenie personálnych kapacít.	podľa potreby	rozpočet obce, ŠF EÚ	verejný sektor	stredný	obec Mútne
Opatrenie 9.3.2	Podporovať podnikateľské subjekty, neziskové organizácie a inštitúcie pri získavaní finančných prostriedkov z grantov a fondov EÚ.					
		Predpokladaný rozpočet	Zdroje financovania	Realizácia	Dopad na rozpočet	Oprávnení žiadatelia
Aktivity	Zabezpečenie personálnych kapacít.	podľa potreby	rozpočet obce, ŠF EÚ	verejný sektor	nízky	obec Mútne

	2017	2018	2019	2020	2021	2022	2023	2024	2025	2026
Podprogram 9.1. Propagácia obce										
Cieľ 9.1										
Opatrenie 9.1.1										
Opatrenie 9.1.2										
Podprogram 9.2. Rekreačno - relaxačné zázemie obce.										
Cieľ 9.2										
Opatrenie 9.2.1										
Podprogram 9.3. Cestovný ruch.										
Cieľ 9.3										
Opatrenie 9.3.1										
Opatrenie 9.3.2										

8.10 PROGRAM 10. ADMINISTRATÍVA A BEZPEČNOSŤ

Strategický zámer						
Vytvoriť podmienky na efektívnu prácu obecného úradu. Vytvoriť vyhovujúce podmienky na poskytovania verejných služieb, estetizácia a funkčnosť miesta kontaktu so zákazníkmi obecného úradu, vytváranie vhodných technických a pracovných podmienok na mestskom úrade. Vytvorenie podmienok na znižovanie kriminality v obci a ochranu majetku obyvateľov a ostatných subjektov v obci.						
Podprogram 10.1. Administratíva						
Cieľ 10.1.	Zabezpečiť rozvoj administratívnej infraštruktúry a podmienok na výkon samosprávnych funkcií v obci					
Opatrenie 10.1.1	Komplexná rekonštrukcia obecných budov.					
		Predpokladaný rozpočet	Zdroje financovania	Realizácia	Dopad na rozpočet	Oprávnení žiadatelia
Aktivity	Spracovanie technickej dokumentácie.	podľa potreby	rozpočet obce, ŠF EÚ, úvery, iné grantové schémy	verejný sektor	nízky	obec Mútne
	Moderizácia a rekonštrukcia viacúčelového objektu obecného úradu.	250	rozpočet obce, ŠF EÚ, úvery, iné grantové schémy	verejný sektor	vysoký	obec Mútne
	Výstavba bezbariérového prístupu do domu kultúry.	10	rozpočet obce, ŠF EÚ, úvery, iné grantové schémy	verejný sektor	vysoký	obec Mútne
	Výstavba bezbariérového prístupu do obecného úradu.	10	rozpočet obce, ŠF EÚ, úvery, iné grantové schémy	verejný sektor	vysoký	obec Mútne
	Komplexná rekonštrukcia obecného úradu – interiéry.	150	rozpočet obce, ŠF EÚ, úvery, iné grantové schémy	verejný sektor	vysoký	obec Mútne



Podprogram 10.2. Bezpečnosť						
Cieľ 10.2.		Vytvorenie podmienok na znižovanie kriminality v obci a ochranu majetku obyvateľov a ostatných subjektov v obci.				
Opatrenie 10.2.1		Bezpečnosť.				
		Predpokladaný rozpočet	Zdroje financovania	Realizácia	Dopad na rozpočet	Oprávnení žiadatelia
Aktivity	Osadenie kamerového systému pri základnej škole.	15	rozpočet obce, ŠF EÚ, podnikateľské subjekty, úvery, iné grantové schémy	verejný, súkromný sektor	vysoký	obec Mútne
	Osadenie kamerového systému pri športovom areáli.	15	rozpočet obce, ŠF EÚ, podnikateľské subjekty, úvery, iné grantové schémy	verejný, súkromný sektor	vysoký	obec Mútne
	Monitoring priestorov v okolí vodných tokov Mútnik a Mútnanka.	20	rozpočet obce, ŠF EÚ, podnikateľské subjekty, úvery, iné grantové schémy	verejný, súkromný sektor	vysoký	obec Mútne
	Rekonštrukcia požiarnej Zbrojnice.	150	rozpočet obce, ŠF EÚ, podnikateľské subjekty, úvery, iné grantové schémy	verejný, súkromný sektor	vysoký	obec Mútne
	Modernizácia vybavenia požiarnej zbrojnice.	100	rozpočet obce, ŠF EÚ, podnikateľské subjekty, úvery, iné grantové schémy	verejný, súkromný sektor	vysoký	obec Mútne

	2017	2018	2019	2020	2021	2022	2023	2024	2025	2026
Podprogram 10.1. Administratíva										
Cieľ 10.1.										
Opatrenie 10.1.1										
Podprogram 10.2. Bezpečnosť										
Cieľ 10.2.										
Opatrenie 10.2.1										

8.11 PROGRAM 11. INFORMATIZÁCIA OBCE

Strategický zámer						
Zabezpečenie technických podmienok pre rozvoj informačnej spoločnosti. Umožniť obyvateľom využívať on-line elektronické služby samosprávy. Vytvoriť vhodné podmienky na prechod na e-government na lokálnej úrovni (e-vote, e-services, ...). Umožniť obyvateľom obce a pracovníkom samosprávy zvyšovať svoje počítačové vedomie a zručnosti.						
Podprogram 11.1. Budovanie a rozvoj informačnej infraštruktúry.						
Cieľ 11.1		Zabezpečiť technické podmienky na prechod samosprávy na nový typ vládnutia - e - government.				
Opatrenie 11.1.1		Rozvoj infraštruktúry informačných systémov samosprávy.				
		Predpokladaný rozpočet	Zdroje financovania	Realizácia	Dopad na rozpočet	Oprávnení žiadatelia
Aktivity	Technické zabezpečenie IS.	1	rozpočet obce, ŠF EÚ, zdroje neziskových organizácií	verejný sektor	stredný	obec Mútne
	Tvorba základného SW na komunikáciu občan – samospráva – podnikateľské subjekty.	4	rozpočet obce, ŠF EÚ, zdroje neziskových organizácií	verejný sektor	vysoký	obec Mútne
	Podpora zlepšenia prenosu dátových a hlasových mobilných služieb.	podľa potreby	podnikateľské subjekty,	súkromný sektor	žiadny	podnikateľské subjekty
Opatrenie 11.1.2		Zavádzanie efektívnych elektronických služieb poskytovaných na úrovni samosprávy.				
		Predpokladaný rozpočet	Zdroje financovania	Realizácia	Dopad na rozpočet	Oprávnení žiadatelia
Aktivity	Tvorba aplikačného softwaru na zabezpečenie e – služieb v obci.	2	rozpočet obce	verejný sektor	vysoký	obec Mútne
	Tvorba SW na realizáciu e-vote na miestnej úrovni.	2	rozpočet obce	verejný sektor	vysoký	obec Mútne
Podprogram 11.2. Počítačová gramotnosť.						
Cieľ 11.2		Zvýšenie počítačovej gramotnosti obyvateľov a pracovníkov samosprávy.				



Opatrenie 11.2.1	Podpora zvyšovania počítačového vedomia u pracovníkov samosprávy.					
		Predpokladaný rozpočet	Zdroje financovania	Realizácia	Dopad na rozpočet	Oprávnení žiadatelia
Aktivity	Realizácia kurzov na získanie ECDL spôsobilosti pre pracovníkov miestnej samosprávy.	podľa potreby	rozpočet obce, ŠF EÚ, zdroje neziskových organizácií	verejný sektor	žiadny	obec Mútne
Opatrenie 11.2.2	Podpora zvyšovania počítačového vedomia u obyvateľov obce.					
		Predpokladaný rozpočet	Zdroje financovania	Realizácia	Dopad na rozpočet	Oprávnení žiadatelia
Aktivity	Realizácia kurzov na zvyšovanie počítačového vedomia u obyvateľov obce.	podľa potreby	rozpočet obce, ŠF EÚ, zdroje neziskových organizácií	verejný sektor	nízky	obec, n.o.
	Realizácia kurzov na obsluhu a používanie obecného informačného a komunikačného systému.	podľa potreby	rozpočet obce, ŠF EÚ, zdroje neziskových organizácií	verejný sektor	nízky	obec, n.o.
Opatrenie 11.2.3	Podpora vzdelávacích aktivít zameraných na zvyšovanie zručností a vedomostí o internete a motiváciu k používaniu internetu a elektronických služieb.					
		Predpokladaný rozpočet	Zdroje financovania	Realizácia	Dopad na rozpočet	Oprávnení žiadatelia
Aktivity	Realizácia kurzov na zvyšovanie vedomostí o internete.	podľa potreby	rozpočet obce, ŠF EÚ, zdroje neziskových organizácií	verejný sektor	nízky	obec, n.o.

	2017	2018	2019	2020	2021	2022	2023	2024	2025	2026
Podprogram 11.1. Budovanie a rozvoj informačnej infraštruktúry.										
Cieľ 11.1										
Opatrenie 11.1.1										
Opatrenie 11.1.2										
Podprogram 11.2. Počítačová gramotnosť.										
Cieľ 11.2										
Opatrenie 11.2.1										
Opatrenie 11.2.2										
Opatrenie 11.2.3										



Finančná časť Programu hospodárskeho rozvoja a sociálneho rozvoja obce Mútne 2017 - 2026



9 FINANČNÝ PLÁN PROGRAMU

Jednou z kľúčových otázok pre realizáciu programu rozvoja je schopnosť obce v priebehu jeho realizácie zaistiť zdroje potrebné na jeho financovanie. Tieto zdroje vznikajú vo viacerých sférach – v súkromnom sektore, verejnej správe, ide tiež o zdroje zahraničné, najmä o prostriedky Európskej únie. Dôležitým zdrojom budú, po dokončení reformy verejnej správy a uskutočnení daňovej reformy, vlastné prostriedky. V dôsledku neexistencie nevyhnutných podkladových údajov pre stanovenie finančného rámca, v ktorom by sa mal program rozvoja v strednodobom horizonte pohybovať, je výška prostriedkov potrebná na realizáciu jednotlivých opatrení a aktivít stanovená len orientačne. Táto časť sa bude konkretizovaná v závislosti od reálneho čerpania finančných príspevkov zo štrukturálnych fondov, možností obecného rozpočtu atď..

Formulár č. F 5 – Indikatívny rozpočet - sumarizácia											
tis. €	Rok										
	2017	2018	2019	2020	2021	2022	2023	2024	2025	2026	Spolu
I. Hospodárska politika	1299,2	1475,7	1562,7	1562,7	818,9	642,4	75,1	75,1	50,1	50,1	7612,0
PROGRAM 1. HOSPODÁRSTVO A VEDECKO.....	127,5	127,5	127,5	127,5	0,0	0,0	0,0	0,0	0,0	0,0	510,0
PROGRAM 2. DOPRAVA A KOMUNIKÁCIE	364,8	364,8	602,3	602,3	592,3	592,3	25,0	25,0	0,0	0,0	3169,0
PROGRAM 3. TECHNICKÁ INFRAŠTRUKTÚRA	550,0	725,5	725,5	725,5	225,5	50,0	50,0	50,0	50,0	50,0	3202,0
PROGRAM 9. PROPAGÁCIA A CESTOVNÝ RUCH	0,6	0,6	0,1	0,1	0,1	0,1	0,1	0,1	0,1	0,1	2,0
PROGRAM 10. ADMINISTRATÍVA A BEZPEČNOSŤ	255,0	255,0	105,0	105,0	0,0	0,0	0,0	0,0	0,0	0,0	720,0
PROGRAM 11. INFORMATIZÁCIA OBCE	1,3	2,3	2,3	2,3	1,0	0,0	0,0	0,0	0,0	0,0	9,0
II. Sociálna politika	1455,1	1583,9	1708,9	1708,9	253,9	125,1	0,1	0,1	0,1	0,1	6836,0
PROGRAM 6. SOCIÁLNE SLUŽBY A ZDRAVOTN.	450,0	450,0	575,0	575,0	125,0	125,0	0,0	0,0	0,0	0,0	2300,0
PROGRAM 7. VZDELÁVANIE A ŠPORT	855,0	855,0	855,0	855,0	0,0	0,0	0,0	0,0	0,0	0,0	3420,0
PROGRAM 8. KULTÚRA	150,1	278,9	278,9	278,9	128,9	0,1	0,1	0,1	0,1	0,1	1116,0
III. Environmentálna politika	4058,8	5101,3	5189,3	5189,3	1130,6	129,8	41,8	0,0	0,0	0,0	20841,0
PROGRAM 4. ODPADOVÉ HOSPODÁRSTVO	4042,5	4042,5	4042,5	4042,5	0,0	0,0	0,0	0,0	0,0	0,0	16170,0
PROGRAM 5. ŽIVOTNÉ PROSTREDIE	16,3	1058,8	1146,8	1146,8	1130,6	129,8	41,8	0,0	0,0	0,0	4671,0

Zdroj: vlastné spracovanie

Vychádzajúc z vyššie zadefinovaných cieľov, priorít a opatrení a na základe auditu pripravovaných Projektových zámerov v rézii samosprávy, podnikateľskej sféry či neziskových a iných organizácií bol vypracovaný plán realizácie programu. Definuje, z akých prostriedkov by sa mali tieto zábery realizovať, kto by mal byť žiadateľom, určuje predpokladané časové rámce v **tis. €**.

9.1 PROGRAM 1. HOSPODÁRSTVO A VEDECKO-TECHNICKÝ ROZVOJ

Predpokladaná štruktúra finančných zdrojov (tis. €)									
Ciele	Oprávnené náklady spolu	Verejné zdroje						Súkromné zdroje	EIB
		Verejné zdroje spolu	Fond EÚ	Národné verejné zdroje					
				Národné verejné zdroje spolu	Štátny rozpočet	Regionálne zdroje	Miestne zdroje		
	A=B+H+CH	B=C+D	C	D=E+F+G	E	F	G	H	CH
Cieľ 1.2	Zvýšenie energetickej efektívnosti na strane výroby aj spotreby a zavádzanie progresívnych technológií v energetike.								
Opatrenie 1.2.1	510	510	383	128	102	0	26	0	0
Spolu	510	510	383	128	102	0	26	0	0

Časový horizont čerpania zdrojov (tis. €)						
Rok	Oprávnené náklady spolu	Verejné zdroje			Súkromné zdroje	EIB
		Verejné	Fond EÚ	Národné verejné zdroje		



		zdroje spolu		Národné verejné zdroje spolu	Štátny rozpočet	Regionálne zdroje	Miestne zdroje		
	A=B+H+CH	B=C+D	C	D=E+F+G	E	F	G	H	CH
2017	127,50	127,50	95,63	31,88	25,50	0,00	6,38	0,00	0,00
2018	127,50	127,50	95,63	31,88	25,50	0,00	6,38	0,00	0,00
2019	127,50	127,50	95,63	31,88	25,50	0,00	6,38	0,00	0,00
2020	127,50	127,50	95,63	31,88	25,50	0,00	6,38	0,00	0,00
2021	0,00	0,00	0,00	0,00	0,00	0,00	0,00	0,00	0,00
2022	0,00	0,00	0,00	0,00	0,00	0,00	0,00	0,00	0,00
2023	0,00	0,00	0,00	0,00	0,00	0,00	0,00	0,00	0,00
2024	0,00	0,00	0,00	0,00	0,00	0,00	0,00	0,00	0,00
2025	0,00	0,00	0,00	0,00	0,00	0,00	0,00	0,00	0,00
2026	0,00	0,00	0,00	0,00	0,00	0,00	0,00	0,00	0,00
Spolu	510,00	510,00	382,50	127,50	102,00	0,00	25,50	0,00	0,00

Zdroje financovania EÚ

Integrovaný regionálny operačný program

Prioritná os č.3: Konkurencieschopné a atraktívne regióny pre podnikanie a zamestnanosť

INVESTIČNÁ PRIORITA 3.1: Podpora fyzickej, ekonomickej a sociálnej regenerácie zanedbaných mestských a vidieckych komunít a území

INVESTIČNÁ PRIORITA 3.2: Ochrana, propagácia a rozvoj kultúrneho a prírodného dedičstva

OP Kvalita životného prostredia

PRIORITNÁ OS 3: ENERGETICKY EFEKTÍVNEJŠIE NÍZKOUHLÍKOVÉ HOSPODÁRSTVO

INVESTIČNÁ PRIORITA 1: Podpora výroby a distribúcie energie z obnoviteľných zdrojov

INVESTIČNÁ PRIORITA 2: Podpora energetickej efektívnosti a využitia energie z obnoviteľných zdrojov v podnikoch

INVESTIČNÁ PRIORITA 3: Podpora energetickej efektívnosti a využitia energie z obnoviteľných zdrojov vo verejných infraštruktúrach, vrátane využitia vo verejných budovách a v sektore bývania

OP Výskum a inovácie

PRIORITNÁ OS 2: Podnikateľské prostredie priaznivé pre inovácie

INVESTIČNÁ PRIORITA 2.1: Podpora investovania do inovácií a výskumu, tvorba prepojenia a synergií medzi podnikmi vedeckovýskumnými centrami a vyšším vzdelávaním obzvlášť vo vývoji produktov a služieb, prenosi technológií, sociálnej inovácie a aplikácie verejných služieb, stimulácie dopytu, vytvárania sietí, zoskupení (klastrov) a otvorenej inovácie prostredníctvom inteligentnej špecializácie, podpora technologického a aplikovaného výskumu, pilotných Projektov a aktivít skorého overovania výrobkov, vyspelých výrobných kapacít a prvovýroby v kľúčových technológiách

INVESTIČNÁ PRIORITA 2.2: Podpora podnikania, najmä prostredníctvom uľahčenia využívania nových nápadov v hospodárstve a podpora zakladania nových firiem vrátane podnikateľských inkubátorov

INVESTIČNÁ PRIORITA 2.3: Vývoj a zavedenie nových obchodných modelov MSP, najmä v rámci internacionalizácie

INVESTIČNÁ PRIORITA 2.4: Podpora tvorby a rozšírenia pokročilých kapacít pre rozvoj výrobkov a služieb

INVESTIČNÁ PRIORITA 2.5: Podpora kapacity MSP a cieľom zapojenia do rastu a inovácií

INVESTIČNÁ PRIORITA 2.6: Podpora výskumu, vývoja a osvojenia nízkouhlíkových technológií

TECHNICKÁ POMOC

OP INTEGROVANÁ INFRAŠTRUKTÚRA A OP ĽUDSKÉ ZDROJE

Program rozvoja vidieka

Projektové opatrenia (realizácia bude zabezpečovaná cez individuálne Opatrenia žiadateľov):

- Obnova poľnohospodárskeho potenciálu – prevencia (čl. 19)
- Podpora mladých farmárov, malých fariem a podnikania (čl. 20)
- Základné služby a obnova dedín vo vidieckych oblastiach (čl. 21)
- Prevencia a odstraňovanie škôd v lesoch (čl. 25)



- Investície do nových lesných technológií (čl. 27)
- Spolupráca (čl. 36)
- LEADER (čl. 42-45)

9.2 PROGRAM 2. DOPRAVA A KOMUNIKÁCIE

Predpokladaná štruktúra finančných zdrojov (tis. €)									
Ciele	Oprávnené náklady spolu	Verejné zdroje						Súkromné zdroje	EIB
		Verejné zdroje spolu	Fond EÚ	Národné verejné zdroje					
	Národné verejné zdroje spolu			Štátny rozpočet	Regionálne zdroje	Miestne zdroje			
	A=B+H+CH	B=C+D	C	D=E+F+G	E	F	G	H	CH
Cieľ 2.1	Zabezpečiť výstavbu a rekonštrukciu miestnych komunikácií a ciest III. cesty.								
Opatrenie 2.1.1	1 224,0	1 224,0	918,0	306,0	244,8	0,0	61,2	0,0	0,0
Opatrenie 2.1.3	950,0	950,0	712,5	237,5	190,0	0,0	47,5	0,0	0,0
Opatrenie 2.1.4	200,0	200,0	150,0	50,0	40,0	0,0	10,0	0,0	0,0
Opatrenie 2.1.5	755,0	755,0	566,3	188,8	151,0	0,0	37,8	0,0	0,0
Cieľ 2.2	Zabezpečenie dopravného spojenia hromadnou autobusovou dopravou, prípadne železničnou dopravou.								
Opatrenie 2.2.1	40,0	40,0	30,0	10,0	8,0	0,0	2,0	0,0	0,0
Spolu	3 169,0	3 169,0	2 376,8	792,3	633,8	0,0	158,5	0,0	0,0

Časový horizont čerpania zdrojov (tis. €)									
Rok	Oprávnené náklady spolu	Verejné zdroje						Súkromné zdroje	EIB
		Verejné zdroje spolu	Fond EÚ	Národné verejné zdroje					
	Národné verejné zdroje spolu			Štátny rozpočet	Regionálne zdroje	Miestne zdroje	H	CH	
	A=B+H+CH	B=C+D	C	D=E+F+G	E	F	G		
2017	364,83	364,8	273,6	91,2	73,0	0,0	18,2	0,0	0,0
2018	364,83	364,8	273,6	91,2	73,0	0,0	18,2	0,0	0,0
2019	602,33	602,3	451,8	150,6	120,5	0,0	30,1	0,0	0,0
2020	602,33	602,3	451,8	150,6	120,5	0,0	30,1	0,0	0,0
2021	592,33	592,3	444,3	148,1	118,5	0,0	29,6	0,0	0,0
2022	592,33	592,3	444,3	148,1	118,5	0,0	29,6	0,0	0,0
2023	25,00	25,0	18,8	6,3	5,0	0,0	1,3	0,0	0,0
2024	25,00	25,0	18,8	6,3	5,0	0,0	1,3	0,0	0,0
2025	0,00	0,0	0,0	0,0	0,0	0,0	0,0	0,0	0,0
2026	0,00	0,0	0,0	0,0	0,0	0,0	0,0	0,0	0,0
Spolu	3169,00	3169,0	2376,8	792,3	633,8	0,0	158,5	0,0	0,0

Zdroje financovania EÚ

Integrovaný regionálny operačný program

Prioritná os č. 1: Bezpečná a ekologická doprava v regiónoch

INVESTIČNÁ PRIORITA 1.1: Posilnenie regionálnej mobility prostredníctvom prepojenia sekundárnych a terciárnych uzlov s infraštruktúrou TEN-T

INVESTIČNÁ PRIORITA 1.2: Rozvoj ekologicky priaznivých a nízkouhlíkových dopravných systémov

Prioritná os č.3: Konkurencieschopné a atraktívne regióny pre podnikanie a zamestnanosť

INVESTIČNÁ PRIORITA 3.1: Podpora fyzickej, ekonomickej a sociálnej regenerácie zanedbaných mestských a vidieckych komunít a území



OP INTEGROVANÁ INFRAŠTRUKTÚRA A OP ĽUDSKÉ ZDROJE

Program rozvoja vidieka

Projektové opatrenia (realizácia bude zabezpečovaná cez individuálne Opatrenia žiadateľov):

- Investície do hmotného majetku (čl. 18)
- Základné služby a obnova dedín vo vidieckych oblastiach (čl. 21)
- LEADER (čl. 42-45)

DOTÁCIE MINISTERSTVA DOPRAVY, VÝSTAVBY A REGIONÁLNEHO ROZVOJA SR

9.3 PROGRAM 3. TECHNICKÁ INFRAŠTRUKTÚRA

Predpokladaná štruktúra finančných zdrojov (tis. €)									
Ciele	Oprávnené náklady spolu	Verejné zdroje						Súkromné zdroje	EIB
		Verejné zdroje spolu	Fond EÚ	Národné verejné zdroje					
				Národné verejné zdroje spolu	Štátny rozpočet	Regionálne zdroje	Miestne zdroje		
	A=B+H+CH	B=C+D	C	D=E+F+G	E	F	G	H	CH
Cieľ 3	Zabezpečiť rozvoj a rekonštrukciu technickej infraštruktúry v obci.								
Opatrenie 3.2	500,0	500,0	375,0	125,0	100,0	0,0	25,0	0,0	0,0
Opatrenie 3.6	702,0	702,0	526,5	175,5	140,4	0,0	35,1	0,0	0,0
Opatrenie 3.8	2 000,0	2 000,0	1 500,0	500,0	400,0	0,0	100,0	0,0	0,0
Spolu	3 202,0	3 202,0	2 401,5	800,5	640,4	0,0	160,1	0,0	0,0

Časový horizont čerpania zdrojov (tis. €)									
Rok	Oprávnené náklady spolu	Verejné zdroje						Súkromné zdroje	EIB
		Verejné zdroje spolu	Fond EÚ	Národné verejné zdroje					
	Národné verejné zdroje spolu			Štátny rozpočet	Regionálne zdroje	Miestne zdroje	H	CH	
	A=B+H+CH	B=C+D	C	D=E+F+G	E	F	G		
2017	550,00	550,00	412,50	137,50	110,00	0,00	27,50	0,00	0,00
2018	725,50	725,50	544,13	181,38	145,10	0,00	36,28	0,00	0,00
2019	725,50	725,50	544,13	181,38	145,10	0,00	36,28	0,00	0,00
2020	725,50	725,50	544,13	181,38	145,10	0,00	36,28	0,00	0,00
2021	225,50	225,50	169,13	56,38	45,10	0,00	11,28	0,00	0,00
2022	50,00	50,00	37,50	12,50	10,00	0,00	2,50	0,00	0,00
2023	50,00	50,00	37,50	12,50	10,00	0,00	2,50	0,00	0,00
2024	50,00	50,00	37,50	12,50	10,00	0,00	2,50	0,00	0,00
2025	50,00	50,00	37,50	12,50	10,00	0,00	2,50	0,00	0,00
2026	50,00	50,00	37,50	12,50	10,00	0,00	2,50	0,00	0,00
Spolu	3202,00	3202,00	2401,50	800,50	640,40	0,00	160,10	0,00	0,00

Zdroje financovania EÚ

Integrovaný regionálny operačný program

Prioritná os č.3: Konkurencieschopné a atraktívne regióny pre podnikanie a zamestnanosť

INVESTIČNÁ PRIORITA 3.1: Podpora fyzickej, ekonomickej a sociálnej regenerácie zanedbaných mestských a vidieckych komunít a území



IROP je realizovaný prostredníctvom integrovaných územných stratégií, ktoré na úrovni NUTS2 zdefinujú prioritné Projektové zámery v regióne. Cieľom je dosiahnutie čo najväčších synergických efektov preinvestovaných finančných prostriedkov a predchádzanie negatívnym účinkom nekoordinovaného plánovania v ohraničenom území.

OP Kvalita životného prostredia

PRIORITNÁ OS 1: UDRŽATEĽNÉ VYUŽÍVANIE PRÍRODNÝCH ZDROJOV PROSTREDNÍCTVOM ROZVOJA ENVIRONMENTÁLNEJ INFRAŠTRUKTÚRY

INVESTIČNÁ PRIORITA 1: Riešenie významných potrieb investícií do sektora odpadu s cieľom splniť požiadavky environmentálneho acquis

INVESTIČNÁ PRIORITA 2: riešenie významných potrieb investícií do sektora vodného hospodárstva s cieľom splniť požiadavky environmentálneho acquis

INVESTIČNÁ PRIORITA 3: ochrana a obnova biologickej diverzity, ochrana pôdy a obnova a propagácia ekosystémových služieb vrátane Natura 2000 a zelených infraštruktúr

OP INTEGROVANÁ INFRAŠTRUKTÚRA A OP ĽUDSKÉ ZDROJE

Program rozvoja vidieka

Projektové opatrenia (realizácia bude zabezpečovaná cez individuálne Opatrenia žiadateľov):

- Investície do hmotného majetku (čl. 18)
- Základné služby a obnova dedín vo vidieckych oblastiach (čl. 21)
- LEADER (čl. 42-45)

9.4 PROGRAM 4. ODPADOVÉ HOSPODÁRSTVO

Predpokladaná štruktúra finančných zdrojov (tis. €)									
Ciele	Oprávnené náklady spolu	Verejné zdroje						Súkromné zdroje	EIB
		Verejné zdroje spolu	Fond EÚ	Národné verejné zdroje					
				Národné verejné zdroje spolu	Štátny rozpočet	Regionálne zdroje	Miestne zdroje		
	A=B+H+CH	B=C+D	C	D=E+F+G	E	F	G	H	CH
Cieľ 4	Nakladanie s komunálnym a drobným stavebným odpadom								
Opatrenie 4.3	150,0	150,0	112,5	37,5	30,0	0,0	7,5	0,0	0,0
Opatrenie 4.4	3 010,0	3 010,0	2 257,5	752,5	602,0	0,0	150,5	0,0	0,0
Opatrenie 4.5	11 500,0	11 500,0	8 625,0	2 875,0	2 300,0	0,0	575,0	0,0	0,0
Opatrenie 4.6	1 510,0	1 510,0	1 132,5	377,5	302,0	0,0	75,5	0,0	0,0
Spolu	16 170,0	16 170,0	12 127,5	4 042,5	3 234,0	0,0	808,5	0,0	0,0

Časový horizont čerpania zdrojov (tis. €)									
Rok	Oprávnené náklady spolu	Verejné zdroje						Súkromné zdroje	EIB
		Verejné zdroje spolu	Fond EÚ	Národné verejné zdroje					
				Národné verejné zdroje spolu	Štátny rozpočet	Regionálne zdroje	Miestne zdroje		
	A=B+H+CH	B=C+D	C	D=E+F+G	E	F	G	H	CH
2017	4042,5	4042,5	3031,9	1010,6	808,5	0,0	202,1	0,0	0,0
2018	4042,5	4042,5	3031,9	1010,6	808,5	0,0	202,1	0,0	0,0
2019	4042,5	4042,5	3031,9	1010,6	808,5	0,0	202,1	0,0	0,0
2020	4042,5	4042,5	3031,9	1010,6	808,5	0,0	202,1	0,0	0,0
2021	0,0	0,0	0,0	0,0	0,0	0,0	0,0	0,0	0,0
2022	0,0	0,0	0,0	0,0	0,0	0,0	0,0	0,0	0,0



2023	0,0	0,0	0,0	0,0	0,0	0,0	0,0	0,0	0,0
2024	0,0	0,0	0,0	0,0	0,0	0,0	0,0	0,0	0,0
2025	0,0	0,0	0,0	0,0	0,0	0,0	0,0	0,0	0,0
2026	0,0	0,0	0,0	0,0	0,0	0,0	0,0	0,0	0,0
Spolu	16170,0	16170,0	12127,5	4042,5	3234,0	0,0	808,5	0,0	0,0

Zdroje financovania EÚ

OP Kvalita životného prostredia

PRIORITNÁ OS 1: UDRŽATEĽNÉ VYUŽÍVANIE PRÍRODNÝCH ZDROJOV PROSTREDNÍCTVOM ROZVOJA ENVIRONMENTÁLNEJ INFRAŠTRUKTÚRY

INVESTIČNÁ PRIORITA 1: Riešenie významných potrieb investícií do sektora odpadu s cieľom splniť požiadavky environmentálneho acquis

INVESTIČNÁ PRIORITA 2: riešenie významných potrieb investícií do sektora vodného hospodárstva s cieľom splniť požiadavky environmentálneho acquis

INVESTIČNÁ PRIORITA 3: ochrana a obnova biologickej diverzity, ochrana pôdy a obnova a propagácia ekosystémových služieb vrátane Natura 2000 a zelených infraštruktúr

INVESTIČNÁ PRIORITA 4: opatrenia na zlepšenie obecného prostredia, regeneráciu opustených priemyselných lokalít a zníženie znečistenia ovzdušia

PRIORITNÁ OS 2: ADAPTÁCIA NA NEPRIAZNIVÉ DÔSLEDKY ZMENY KLÍMY SO ZAMERANÍM NA OCHRANU PRED POVODŇAMI, RIADENIE A PREVENCIU SÚVISIACICH RIZÍK

INVESTIČNÁ PRIORITA 1: Podpora vyhradených investícií na prispôbenie sa zmene klímy

INVESTIČNÁ PRIORITA 2: Propagácia investícií na riešenie osobitných rizík, zabezpečenie odolnosti proti katastrofám a vyvíjanie systémov zvládania katastrof

PRIORITNÁ OS 3: ENERGETICKY EFEKTÍVNEJŠIE NÍZKOUHLÍKOVÉ HOSPODÁRSTVO

INVESTIČNÁ PRIORITA 1: Podpora výroby a distribúcie energie z obnoviteľných zdrojov

INVESTIČNÁ PRIORITA 2: Podpora energetickej efektívnosti a využitia energie z obnoviteľných zdrojov v podnikoch

INVESTIČNÁ PRIORITA 3: Podpora energetickej efektívnosti a využitia energie z obnoviteľných zdrojov vo verejných infraštruktúrach, vrátane využitia vo verejných budovách a v sektore bývania

INVESTIČNÁ PRIORITA 4: Vývoj a zavedenie inteligentných distribučných systémov s nízkymi a strednými úrovňami napätia

INVESTIČNÁ PRIORITA 5: Podpora nízkouhlíkových stratégií pre všetky typy území, zvlášť mestských oblastí, vrátane podpory trvalo udržateľnej mestskej mobility a zmiernenie relevantných adaptačných opatrení

INVESTIČNÁ PRIORITA 6: Podpora využitia vysokoúčinnnej kombinovanej výroby elektriny a tepla založenej na dopyte po využiteľnom teple

PRIORITNÁ OS 4: TECHNICKÁ POMOC

Program rozvoja vidieka

Projektové opatrenia (realizácia bude zabezpečovaná cez individuálne Opatrenia žiadateľov):

- Investície do hmotného majetku (čl. 18)
- Základné služby a obnova dedín vo vidieckych oblastiach (čl. 21)
- LEADER (čl. 42-45)

NÓRSKY FINANČNÝ MECHANIZMUS A FINANČNÝ MECHANIZMUS EHP

Finančné príspevky sa poskytujú v týchto prioritných oblastiach:

a) Ochrana a manažment životného prostredia

ŠVAJČIARSKY FINANČNÝ MECHANIZMUS

THE INTELLIGENT ENERGY – EUROPE PROGRAMM

DOTÁCIE MINISTERSTVA DOPRAVY, VÝSTAVBY A REGIONÁLNEHO ROZVOJA SR

EKOFOND

ENVIRONMENTÁLNY FOND

RECYKLAČNÝ FOND

NADÁCIA SPP

NADÁCIA ORANGE

NADÁCIA EKOPOLIS



GREENWAYS
PRIESTORY
POHODA ZA MESTOM
ZELENÉ OÁZY
GRANTOVÝ PROGRAM TESCO PRE ZDRAVŠIE MESTÁ

9.5 PROGRAM 5. ŽIVOTNÉ PROSTREDIE

Predpokladaná štruktúra finančných zdrojov (tis. €)									
Ciele	Oprávnené náklady spolu	Verejné zdroje						Súkromné zdroje	EIB
		Verejné zdroje spolu	Fond EÚ	Národné verejné zdroje					
				Národné verejné zdroje spolu	Štátny rozpočet	Regionálne zdroje	Miestne zdroje		
	A=B+H+CH	B=C+D	C	D=E+F+G	E	F	G	H	CH
Cieľ 5.2	Nakladanie s komunálnym a drobným stavebným odpadom								
Opatrenie 5.2.1	500,0	500,0	375,0	125,0	100,0	0,0	25,0	0,0	0,0
Opatrenie 5.2.2	3 503,0	3 503,0	2 627,3	875,8	700,6	0,0	175,2	0,0	0,0
Opatrenie 5.2.3	352,0	352,0	264,0	88,0	70,4	0,0	17,6	0,0	0,0
Cieľ 5.4.	Ochrana a racionálne využívanie vôd, ochrana pred povodňami.								
Opatrenie 5.4.1	251,0	251,0	188,3	62,8	50,2	0,0	12,6	0,0	0,0
Opatrenie 5.4.2	65,0	65,0	48,8	16,3	13,0	0,0	3,3	0,0	0,0
Spolu	4 671,0	4 671,0	3 503,3	1 167,8	934,2	0,0	233,6	0,0	0,0

Časový horizont čerpania zdrojov (tis. €)									
Rok	Oprávnené náklady spolu	Verejné zdroje						Súkromné zdroje	EIB
		Verejné zdroje spolu	Fond EÚ	Národné verejné zdroje					
	Národné verejné zdroje spolu			Štátny rozpočet	Regionálne zdroje	Miestne zdroje	H	CH	
	A=B+H+CH	B=C+D	C	D=E+F+G	E	F	G	H	CH
2017	16,25	16,3	12,2	4,1	3,3	0,0	0,8	0,0	0,0
2018	1058,83	1058,8	794,1	264,7	211,8	0,0	52,9	0,0	0,0
2019	1146,83	1146,8	860,1	286,7	229,4	0,0	57,3	0,0	0,0
2020	1146,83	1146,8	860,1	286,7	229,4	0,0	57,3	0,0	0,0
2021	1130,58	1130,6	847,9	282,6	226,1	0,0	56,5	0,0	0,0
2022	129,83	129,8	97,4	32,5	26,0	0,0	6,5	0,0	0,0
2023	41,83	41,8	31,4	10,5	8,4	0,0	2,1	0,0	0,0
2024	0,00	0,0	0,0	0,0	0,0	0,0	0,0	0,0	0,0
2025	0,00	0,0	0,0	0,0	0,0	0,0	0,0	0,0	0,0
2026	0,00	0,0	0,0	0,0	0,0	0,0	0,0	0,0	0,0
Spolu	4671,00	4671,0	3503,3	1167,8	934,2	0,0	233,6	0,0	0,0

Zdroje financovania EÚ

OP Kvalita životného prostredia

PRIORITNÁ OS 1: UDRŽATEĽNÉ VYUŽÍVANIE PRÍRODNÝCH ZDROJOV PROSTREDNÍCTVOM ROZVOJA ENVIRONMENTÁLNEJ INFRAŠTRUKTÚRY

INVESTIČNÁ PRIORITA 1: Riešenie významných potrieb investícií do sektora odpadu s cieľom splniť požiadavky environmentálneho acquis



INVESTIČNÁ PRIORITA 2: riešenie významných potrieb investícií do sektora vodného hospodárstva s cieľom splniť požiadavky environmentálneho acquis
INVESTIČNÁ PRIORITA 3: ochrana a obnova biologickej diverzity, ochrana pôdy a obnova a propagácia ekosystémových služieb vrátane Natura 2000 a zelených infraštruktúr
INVESTIČNÁ PRIORITA 4: opatrenia na zlepšenie obecného prostredia, regeneráciu opustených priemyselných lokalít a zníženie znečistenia ovzdušia

PRIORITNÁ OS 2: ADAPTÁCIA NA NEPRIAZNIVÉ DÔSLEDKY ZMENY KLÍMY SO ZAMERANÍM NA OCHRANU PRED POVODŇAMI, RIADENIE A PREVENCIU SÚVISIACICH RIZÍK

INVESTIČNÁ PRIORITA 1: Podpora vyhradených investícií na prispôsobenie sa zmene klímy

INVESTIČNÁ PRIORITA 2: Propagácia investícií na riešenie osobitných rizík, zabezpečenie odolnosti proti katastrofám a vyvíjanie systémov zvládania katastrof

PRIORITNÁ OS 3: ENERGETICKY EFEKTÍVNEJŠIE NÍZKOUHKÍKOVÉ HOSPODÁRSTVO

INVESTIČNÁ PRIORITA 1: Podpora výroby a distribúcie energie z obnoviteľných zdrojov

INVESTIČNÁ PRIORITA 2: Podpora energetickej efektívnosti a využitia energie z obnoviteľných zdrojov v podnikoch

INVESTIČNÁ PRIORITA 3: Podpora energetickej efektívnosti a využitia energie z obnoviteľných zdrojov vo verejných infraštruktúrach, vrátane využitia vo verejných budovách a v sektore bývania

INVESTIČNÁ PRIORITA 4: Vývoj a zavedenie inteligentných distribučných systémov s nízkymi a strednými úrovňami napätia

INVESTIČNÁ PRIORITA 5: Podpora nízkouhlíkových stratégií pre všetky typy území, zvlášť mestských oblastí, vrátane podpory trvalo udržateľnej mestskej mobility a zmiernenie relevantných adaptačných opatrení

INVESTIČNÁ PRIORITA 6: Podpora využitia vysokoúčinnnej kombinovanej výroby elektriny a tepla založenej na dopyte po využiteľnom teple

PRIORITNÁ OS 4: TECHNICKÁ POMOC

Program rozvoja vidieka

Projektové opatrenia (realizácia bude zabezpečovaná cez individuálne Opatrenia žiadateľov):

- Investície do hmotného majetku (čl. 18)
- Základné služby a obnova dedín vo vidieckych oblastiach (čl. 21)
- LEADER (čl. 42-45)

NÓRSKY FINANČNÝ MECHANIZMUS A FINANČNÝ MECHANIZMUS EHP

Finančné príspevky sa poskytujú v týchto prioritných oblastiach:

- a) Ochrana a manažment životného prostredia
- b) Klimatické zmeny a obnoviteľná energia

ŠVAJČIARSKY FINANČNÝ MECHANIZMUS

THE INTELLIGENT ENERGY – EUROPE PROGRAMM

DOTÁCIE MINISTERSTVA DOPRAVY, VÝSTAVBY A REGIONÁLNEHO ROZVOJA SR

EKOFOND

ENVIRONMENTÁLNY FOND

RECYKLAČNÝ FOND

NADÁCIA SPP

NADÁCIA ORANGE

NADÁCIA EKOPOLIS

GREENWAYS

PRIESTORY

POHODA ZA MESTOM

ZELENÉ OÁZY

GRANTOVÝ PROGRAM TESCO PRE ZDRAVŠIE MESTÁ

9.6 PROGRAM 6. SOCIÁLNE SLUŽBY A ZDRAVOTNÍCTVO

Predpokladaná štruktúra finančných zdrojov (tis. €)									
Ciele	Oprávnené náklady spolu	Verejné zdroje						Súkromné zdroje	EIB
		Verejné zdroje spolu	Fond EÚ	Národné verejné zdroje					
				Národné verejné zdroje spolu	Štátny rozpočet	Regionálne zdroje	Miestne zdroje		
	A=B+H+CH	B=C+D	C	D=E+F+G	E	F	G	H	CH



Ciel' 6.1	Doplniť chýbajúcu infraštruktúru sociálnych zariadení v obci a zvýšiť ich kvalitu.								
Projekt 6.1.1	500,0	500,0	375,0	125,0	100,0	0,0	25,0	0,0	0,0
Projekt 6.1.2	1 300,0	1 300,0	975,0	325,0	260,0	0,0	65,0	0,0	0,0
Ciel' 6.2	Zlepšiť úroveň poskytovania zdravotníckych a sociálnych služieb.								
Projekt 6.2.1	500,0	500,0	375,0	125,0	100,0	0,0	25,0	0,0	0,0
Spolu	2 300,0	2 300,0	1 725,0	575,0	460,0	0,0	115,0	0,0	0,0

Časový horizont čerpania zdrojov (tis. €)									
Rok	Oprávnené náklady spolu	Verejné zdroje						Súkromné zdroje	EIB
		Verejné zdroje spolu	Fond EÚ	Národné verejné zdroje					
	Národné verejné zdroje spolu			Štátny rozpočet	Regionálne zdroje	Miestne zdroje	H	CH	
	A=B+H+CH	B=C+D	C	D=E+F+G	E	F	G	H	CH
2017	450,00	450,00	337,50	112,50	90,00	0,00	22,50	0,00	0,00
2018	450,00	450,00	337,50	112,50	90,00	0,00	22,50	0,00	0,00
2019	575,00	575,00	431,25	143,75	115,00	0,00	28,75	0,00	0,00
2020	575,00	575,00	431,25	143,75	115,00	0,00	28,75	0,00	0,00
2021	125,00	125,00	93,75	31,25	25,00	0,00	6,25	0,00	0,00
2022	125,00	125,00	93,75	31,25	25,00	0,00	6,25	0,00	0,00
2023	0,00	0,00	0,00	0,00	0,00	0,00	0,00	0,00	0,00
2024	0,00	0,00	0,00	0,00	0,00	0,00	0,00	0,00	0,00
2025	0,00	0,00	0,00	0,00	0,00	0,00	0,00	0,00	0,00
2026	0,00	0,00	0,00	0,00	0,00	0,00	0,00	0,00	0,00
Spolu	2300,00	2300,00	1725,00	575,00	460,00	0,00	115,00	0,00	0,00

Zdroje financovania EÚ

Európsky sociálny fond 2014 – 2020

OP INTEGROVANÁ INFRAŠTRUKTÚRA A OP ĽUDSKÉ ZDROJE

Integrovaný regionálny operačný program

Prioritná os č. 2: Ľahší prístup k efektívnym a kvalitnejším verejným službám

INVESTIČNÁ PRIORITA 2.1: Investovanie do sociálnej infraštruktúry, ktoré prispieva k národnému, regionálnemu a miestnemu rozvoju, a prechodu z inštitucionálnych služieb na komunitné

INVESTIČNÁ PRIORITA 2.2: Investovanie do vzdelávania, zručností a celoživotného vzdelávania prostredníctvom rozvoja infraštruktúry vzdelávania a odbornej prípravy

NÓRSKY FINANČNÝ MECHANIZMUS A FINANČNÝ MECHANIZMUS EHP

Finančné príspevky sa poskytujú v týchto prioritných oblastiach:

c) Občianska spoločnosť

DOTÁCIE MINISTERSTVA PRÁCE, SOCIÁLNYCH VECÍ A RODINY SR
ŠTÁTNY FOND ROZVOJA BÝVANIA

NADÁCIA SPP

NADÁCIA ORANGE

NADÁCIA EKOPOLIS

NADÁCIA PONTIS



9.7 PROGRAM 7. VZDELÁVANIE A ŠPORT

Predpokladaná štruktúra finančných zdrojov (tis. €)									
Ciele	Oprávnené náklady spolu	Verejné zdroje						Súkromné zdroje	EIB
		Verejné zdroje spolu	Fond EÚ	Národné verejné zdroje					
				Národné verejné zdroje spolu	Štátny rozpočet	Regionálne zdroje	Miestne zdroje		
	A=B+H+CH	B=C+D	C	D=E+F+G	E	F	G	H	CH
Cieľ 7.1.	Zabezpečiť rozvoj a údržbu infraštruktúry vzdelávania a zabezpečenie podmienok pre efektívnu vzdelávaciu činnosť v obci.								
Opatrenie 7.1.1	1 110,0	1 110,0	832,5	277,5	222,0	0,0	55,5	0,0	0,0
Opatrenie 7.1.2	1 200,0	1 200,0	900,0	300,0	240,0	0,0	60,0	0,0	0,0
Cieľ 7.2.	Zabezpečiť trvalé skvalitňovanie vyváženej ponuky výkonnostného a rekreačného športu.								
Opatrenie 7.2.1	1 110,0	1 110,0	832,5	277,5	222,0	0,0	55,5	0,0	0,0
Spolu	3 420,0	3 420,0	2 565,0	855,0	684,0	0,0	171,0	0,0	0,0

Časový horizont čerpania zdrojov (tis. €)									
Rok	Oprávnené náklady spolu	Verejné zdroje						Súkromné zdroje	EIB
		Verejné zdroje spolu	Fond EÚ	Národné verejné zdroje					
	Národné verejné zdroje spolu			Štátny rozpočet	Regionálne zdroje	Miestne zdroje	H	CH	
	A=B+H+CH	B=C+D	C	D=E+F+G	E	F	G	H	CH
2017	855,00	855,0	641,3	213,8	171,0	0,0	42,8	0,0	0,0
2018	855,00	855,0	641,3	213,8	171,0	0,0	42,8	0,0	0,0
2019	855,00	855,0	641,3	213,8	171,0	0,0	42,8	0,0	0,0
2020	855,00	855,0	641,3	213,8	171,0	0,0	42,8	0,0	0,0
2021	0,00	0,0	0,0	0,0	0,0	0,0	0,0	0,0	0,0
2022	0,00	0,0	0,0	0,0	0,0	0,0	0,0	0,0	0,0
2023	0,00	0,0	0,0	0,0	0,0	0,0	0,0	0,0	0,0
2024	0,00	0,0	0,0	0,0	0,0	0,0	0,0	0,0	0,0
2025	0,00	0,0	0,0	0,0	0,0	0,0	0,0	0,0	0,0
2026	0,00	0,0	0,0	0,0	0,0	0,0	0,0	0,0	0,0
Spolu	3420,00	3420,0	2565,0	855,0	684,0	0,0	171,0	0,0	0,0

Zdroje financovania EÚ

Európsky sociálny fond 2014 – 2020

Integrovaný regionálny operačný program

INVESTIČNÁ PRIORITA 2.1: Investovanie do sociálnej infraštruktúry, ktoré prispieva k národnému, regionálnemu a miestnemu rozvoju, a prechodu z inštitucionálnych služieb na komunitné
INVESTIČNÁ PRIORITA 2.2: Investovanie do vzdelávania, zručností a celoživotného vzdelávania prostredníctvom rozvoja infraštruktúry vzdelávania a odbornej prípravy

OP INTEGROVANÁ INFRAŠTRUKTÚRA A OP ĽUDSKÉ ZDROJE

Program rozvoja vidieka

Projektové opatrenia (realizácia bude zabezpečovaná cez individuálne Opatrenia žiadateľov):

- Prenos znalostí a informačné akcie (čl. 15)



- Poradenské služby (čl. 16)
- Investície do hmotného majetku (čl. 18)
- Základné služby a obnova dedín vo vidieckych oblastiach (čl. 21)
- Spolupráca (čl. 36)
- LEADER (čl. 42-45)

NÓRSKY FINANČNÝ MECHANIZMUS A FINANČNÝ MECHANIZMUS EHP

Finančné príspevky sa poskytujú v týchto prioritných oblastiach: d) Rozvoj ľudských zdrojov

DOTÁCIE MINISTERSTVA ŠKOLSTVA, VEDY, VÝSKUMU A ŠPORTU SR

DOTÁCIE MINISTERSTVA PRÁCE, SOCIÁLNYCH VECÍ A RODINY SR

Podprogramy Comenius, Leonardo da Vinci a sektorový program Grundtvig

PROGRAM CELOŽIVOTNÉHO VZDELÁVANIA 2007 - 2013

s dôrazom na možnosti pre mestá a obce

9.8 PROGRAM 8. KULTÚRA

Predpokladaná štruktúra finančných zdrojov (tis. €)									
Ciele	Oprávnené náklady spolu	Verejné zdroje						Súkromné zdroje	EIB
		Verejné zdroje spolu	Fond EÚ	Národné verejné zdroje					
				Národné verejné zdroje spolu	Štátny rozpočet	Regionálne zdroje	Miestne zdroje		
	A=B+H+CH	B=C+D	C	D=E+F+G	E	F	G	H	CH
Cieľ 8.1	Zachovanie kultúrno–historického potenciálu obce a rozvoj kultúrnych, informačných a voľnočasových aktivít v nadväznosti na rozvoj cestovného ruchu na regionálnej a miestnej úrovni.								
Opatrenie 8.1.1	550,0	550,0	412,5	137,5	110,0	0,0	27,5	0,0	0,0
Opatrenie 8.1.2	515,0	515,0	386,3	128,8	103,0	0,0	25,8	0,0	0,0
Opatrenie 8.1.4	50,0	50,0	37,5	12,5	10,0	0,0	2,5	0,0	0,0
Cieľ 8.3	Vytvorenie podmienok na efektívnu propagáciu obce v oblasti kultúry.								
Opatrenie 8.3.2	1,0	1,0	0,0	1,0	0,0	0,0	1,0	0,0	0,0
Spolu	1 116,0	1 116,0	836,3	279,8	223,0	0,0	56,8	0,0	0,0

Časový horizont čerpania zdrojov (tis. €)									
Rok	Oprávnené náklady spolu	Verejné zdroje						Súkromné zdroje	EIB
		Verejné zdroje spolu	Fond EÚ	Národné verejné zdroje					
	Národné verejné zdroje spolu			Štátny rozpočet	Regionálne zdroje	Miestne zdroje	H	CH	
A=B+H+CH	B=C+D	C	D=E+F+G	E	F	G			
2017	150,10	150,10	112,50	37,60	30,00	0,00	7,60	0,00	0,00
2018	278,85	278,85	209,06	69,79	55,75	0,00	14,04	0,00	0,00
2019	278,85	278,85	209,06	69,79	55,75	0,00	14,04	0,00	0,00
2020	278,85	278,85	209,06	69,79	55,75	0,00	14,04	0,00	0,00
2021	128,85	128,85	96,56	32,29	25,75	0,00	6,54	0,00	0,00
2022	0,10	0,10	0,00	0,10	0,00	0,00	0,10	0,00	0,00
2023	0,10	0,10	0,00	0,10	0,00	0,00	0,10	0,00	0,00
2024	0,10	0,10	0,00	0,10	0,00	0,00	0,10	0,00	0,00
2025	0,10	0,10	0,00	0,10	0,00	0,00	0,10	0,00	0,00
2026	0,10	0,10	0,00	0,10	0,00	0,00	0,10	0,00	0,00
Spolu	1116,00	1116,00	836,25	279,75	223,00	0,00	56,75	0,00	0,00



Zdroje financovania EÚ

Integrovaný regionálny operačný program

Prioritná os č.3: Konkurencieschopné a atraktívne regióny pre podnikanie a zamestnanosť

INVESTIČNÁ PRIORITA 3.1: Podpora fyzickej, ekonomickej a sociálnej regenerácie zanedbaných mestských a vidieckych komunít a území

INVESTIČNÁ PRIORITA 3.2: Ochrana, propagácia a rozvoj kultúrneho a prírodného dedičstva

Program rozvoja vidieka

Projektové opatrenia (realizácia bude zabezpečovaná cez individuálne Opatrenia žiadateľov):

- Prenos znalostí a informačné akcie (čl. 15)
- Poradenské služby (čl. 16)
- Investície do hmotného majetku (čl. 18)
- Základné služby a obnova dedín vo vidieckych oblastiach (čl. 21)
- LEADER (čl. 42-45)

NÓRSKY FINANČNÝ MECHANIZMUS A FINANČNÝ MECHANIZMUS EHP

Finančné príspevky sa poskytujú v týchto prioritných oblastiach:

e) Zachovanie kultúrneho dedičstva.

ŠVAJČIARSKY FINANČNÝ MECHANIZMUS

PROGRAM EURÓPSKEJ KOMISIE KULTÚRA 2007 – 2013

1. Podpora kultúrnych Projektov
2. Podpora organizácií pôsobiach na európskej úrovni v oblasti kultúry
3. Podpora na analýzy zhromažďovanie a šírenie informácií na maximalizáciu vplyvu Projektov v oblasti kultúrnej spolupráce

DOTAČNÝ SYSTÉM MINISTERSTVA KULTÚRY SR 2012

PROGRAM 1 - OBNOVME SI SVOJ DOM

PROGRAM 2 - KULTÚRNE AKTIVITY V OBLASTI PAMÄŤOVÝCH INŠTITÚCIÍ

PROGRAM 4 – UMENIE

PROGRAM 5 - PRO SLOVAKIA

PROGRAM 6 - KULTÚRA ZNEVÝHODNENÝCH SKUPÍN OBYVATEĽSTVA

PROGRAM 7 - NEHMOTNÉ KULTÚRNE DEDIČSTVO A KULTÚRNO-OSVETOVÁ ČINNOSŤ

PROGRAM 8 - KULTÚRNE POUKAZY

WORLD MONUMENTS FUND (SVETOVÝ PAMIAŤKOVÝ FOND)

NADÁCIA SPP

NADÁCIA ORANGE

NADÁCIA EKOPOLIS

9.9 PROGRAM 9. PROPAGÁCIA A CESTOVNÝ RUCH

Predpokladaná štruktúra finančných zdrojov (tis. €)									
Ciele	Oprávnené náklady spolu	Verejné zdroje						Súkromné zdroje	EIB
		Verejné zdroje spolu	Fond EÚ	Národné verejné zdroje					
				Národné verejné zdroje spolu	Štátny rozpočet	Regionálne zdroje	Miestne zdroje		
	A=B+H+CH	B=C+D	C	D=E+F+G	E	F	G	H	CH
Cieľ 9.1	Zabezpečiť účinnú propagáciu obce.								
Opatrenie 9.1.1	1	1	0	1	0	0	1	0	0
Opatrenie 9.1.2	1	1	0	1	0	0	1	0	0
Spolu	2,00	2,00	0,00	2,00	0,00	0,00	2,00	0,00	0,00

Časový horizont čerpania zdrojov (tis. €)



Rok	Oprávnené náklady spolu	Verejné zdroje						Súkromné zdroje	EIB
		Verejné zdroje spolu	Fond EÚ	Národné verejné zdroje					
				Národné verejné zdroje spolu	Štátny rozpočet	Regionálne zdroje	Miestne zdroje		
	A=B+H+CH	B=C+D	C	D=E+F+G	E	F	G	H	CH
2017	0,60	0,60	0,00	0,60	0,00	0,00	0,60	0,00	0,00
2018	0,60	0,60	0,00	0,60	0,00	0,00	0,60	0,00	0,00
2019	0,10	0,10	0,00	0,10	0,00	0,00	0,10	0,00	0,00
2020	0,10	0,10	0,00	0,10	0,00	0,00	0,10	0,00	0,00
2021	0,10	0,10	0,00	0,10	0,00	0,00	0,10	0,00	0,00
2022	0,10	0,10	0,00	0,10	0,00	0,00	0,10	0,00	0,00
2023	0,10	0,10	0,00	0,10	0,00	0,00	0,10	0,00	0,00
2024	0,10	0,10	0,00	0,10	0,00	0,00	0,10	0,00	0,00
2025	0,10	0,10	0,00	0,10	0,00	0,00	0,10	0,00	0,00
2026	0,10	0,10	0,00	0,10	0,00	0,00	0,10	0,00	0,00
Spolu	2,00	2,00	0,00	2,00	0,00	0,00	2,00	0,00	0,00

Zdroje financovania EÚ

Integrovaný regionálny operačný program

Prioritná os č.3: Konkurencieschopné a atraktívne regióny pre podnikanie a zamestnanosť

INVESTIČNÁ PRIORITA 3.1: Podpora fyzickej, ekonomickej a sociálnej regenerácie zanedbaných mestských a vidieckych komunít a území

INVESTIČNÁ PRIORITA 3.2: Ochrana, propagácia a rozvoj kultúrneho a prírodného dedičstva

OP INTEGROVANÁ INFRAŠTRUKTÚRA A OP ĽUDSKÉ ZDROJE

Program rozvoja vidieka

Projektové opatrenia (realizácia bude zabezpečovaná cez individuálne Opatrenia žiadateľov):

- Podpora mladých farmárov, malých fariem a podnikania (čl. 20)
- Základné služby a obnova dedín vo vidieckych oblastiach (čl. 21)
- Spolupráca (čl. 36)
- LEADER (čl. 42-45)

9.10 PROGRAM 10. ADMINISTRATÍVA A BEZPEČNOSŤ

Predpokladaná štruktúra finančných zdrojov (tis. €)									
Ciele	Oprávnené náklady spolu	Verejné zdroje						Súkromné zdroje	EIB
		Verejné zdroje spolu	Fond EÚ	Národné verejné zdroje					
				Národné verejné zdroje spolu	Štátny rozpočet	Regionálne zdroje	Miestne zdroje		
	A=B+H+CH	B=C+D	C	D=E+F+G	E	F	G	H	CH
Cieľ 10.1.	Zabezpečiť rozvoj administratívnej infraštruktúry a podmienok na výkon samosprávnych funkcií v obci								
Opatrenie 10.1.1	420,0	420,0	315,0	105,0	84,0	0,0	21,0	0,0	0,0
Cieľ 10.2.	Vytvorenie podmienok na znižovanie kriminality v obci a ochranu majetku obyvateľov a ostatných subjektov v obci.								
Opatrenie 10.2.1	300,0	300,0	225,0	75,0	60,0	0,0	15,0	0,0	0,0
Spolu	720,0	720,0	540,0	180,0	144,0	0,0	36,0	0,0	0,0

Časový horizont čerpania zdrojov (tis. €)



Rok	Oprávnené náklady spolu	Verejné zdroje						Súkromné zdroje	EIB
		Verejné zdroje spolu	Fond EÚ	Národné verejné zdroje					
				Národné verejné zdroje spolu	Štátny rozpočet	Regionálne zdroje	Miestne zdroje		
	A=B+H+CH	B=C+D	C	D=E+F+G	E	F	G	H	CH
2017	255,00	255,00	191,25	63,75	51,00	0,00	12,75	0,00	0,00
2018	255,00	255,00	191,25	63,75	51,00	0,00	12,75	0,00	0,00
2019	105,00	105,00	78,75	26,25	21,00	0,00	5,25	0,00	0,00
2020	105,00	105,00	78,75	26,25	21,00	0,00	5,25	0,00	0,00
2021	0,00	0,00	0,00	0,00	0,00	0,00	0,00	0,00	0,00
2022	0,00	0,00	0,00	0,00	0,00	0,00	0,00	0,00	0,00
2023	0,00	0,00	0,00	0,00	0,00	0,00	0,00	0,00	0,00
2024	0,00	0,00	0,00	0,00	0,00	0,00	0,00	0,00	0,00
2025	0,00	0,00	0,00	0,00	0,00	0,00	0,00	0,00	0,00
2026	0,00	0,00	0,00	0,00	0,00	0,00	0,00	0,00	0,00
Spolu	720,00	720,0	540,0	180,0	144,0	0,0	36,0	0,0	0,0

Zdroje financovania EÚ

Program rozvoja vidieka

Projektové opatrenia (realizácia bude zabezpečovaná cez individuálne Opatrenia žiadateľov):

- Prenos znalostí a informačné akcie (čl. 15)
- Poradenské služby (čl. 16)

OP Efektívna verejná správa (EVS)

9.11 PROGRAM 11. INFORMATIZÁCIA OBCE

Predpokladaná štruktúra finančných zdrojov (tis. €)									
Ciele	Oprávnené náklady spolu	Verejné zdroje						Súkromné zdroje	EIB
		Verejné zdroje spolu	Fond EÚ	Národné verejné zdroje					
				Národné verejné zdroje spolu	Štátny rozpočet	Regionálne zdroje	Miestne zdroje		
	A=B+H+CH	B=C+D	C	D=E+F+G	E	F	G	H	CH
Cieľ 11.1	Zabezpečiť technické podmienky na prechod samosprávy na nový typ vládnutia - e - government.								
Opatrenie 11.1.1	5,0	5,0	3,8	1,3	1,0	0,0	0,3	0,0	0,0
Opatrenie 11.1.2	4,0	4,0	3,0	1,0	0,8	0,0	0,2	0,0	0,0
Spolu	9,0	9,0	6,8	2,3	1,8	0,0	0,5	0,0	0,0

Časový horizont čerpania zdrojov (tis. €)									
Rok	Oprávnené náklady spolu	Verejné zdroje						Súkromné zdroje	EIB
		Verejné zdroje spolu	Fond EÚ	Národné verejné zdroje					
				Národné verejné zdroje spolu	Štátny rozpočet	Regionálne zdroje	Miestne zdroje		
	A=B+H+CH	B=C+D	C	D=E+F+G	E	F	G	H	CH
2017	1,3	1,3	0,9	0,3	0,3	0,0	0,1	0,0	0,0
2018	2,3	2,3	1,7	0,6	0,5	0,0	0,1	0,0	0,0



2019	2,3	2,3	1,7	0,6	0,5	0,0	0,1	0,0	0,0
2020	2,3	2,3	1,7	0,6	0,5	0,0	0,1	0,0	0,0
2021	1,0	1,0	0,8	0,3	0,2	0,0	0,1	0,0	0,0
2022	0,0	0,0	0,0	0,0	0,0	0,0	0,0	0,0	0,0
2023	0,0	0,0	0,0	0,0	0,0	0,0	0,0	0,0	0,0
2024	0,0	0,0	0,0	0,0	0,0	0,0	0,0	0,0	0,0
2025	0,0	0,0	0,0	0,0	0,0	0,0	0,0	0,0	0,0
2026	0,0	0,0	0,0	0,0	0,0	0,0	0,0	0,0	0,0
Spolu	9,0	9,0	6,8	2,3	1,8	0,0	0,5	0,0	0,0

Zdroje financovania EÚ

OP Efektívna verejná správa (EVS)

OP INTEGROVANÁ INFRAŠTRUKTÚRA A OP ĽUDSKÉ ZDROJE

Program rozvoja vidieka

Projektové opatrenia (realizácia bude zabezpečovaná cez individuálne Opatrenia žiadateľov):

- Prenos znalostí a informačné akcie (čl. 15)
- Poradenské služby (čl. 16)

PRAVIDLÁ STRATÉGIE FINANCOVANIA ŠTRUKTURÁLNYCH FONDOV A KOHÉZNEHO FONDU PRE PROGRAMOVÉ OBDOBIE 2014 – 2020

V nadväznosti na základné legislatívne východiská pre určenie stratégie financovania 2014 – 2020 sa stanovujú nasledovné pravidlá stratégie financovania 2014 – 2020:

- výška pomoci z EÚ sa pre všetky operačné programy vyjadruje k celkovým oprávneným výdavkom v zmysle čl. 110, ods. 2, písm. a) návrhu všeobecného nariadenia pre programové obdobie 2014 – 2020;
- v rámci cieľa Investície pre rast a zamestnanosť – KF – sa stanovuje výška pomoci z EÚ vo výške 85,0 % z celkových oprávnených výdavkov, čo predstavuje maximálnu mieru spolufinancovania EÚ podľa čl. 110, ods. 3 návrhu všeobecného nariadenia pre programové obdobie 2014 – 2020;
- v rámci cieľa Investície pre rast a zamestnanosť – štrukturálne fondy v rámci menej rozvinutých regiónov – sa stanovuje výška pomoci z EÚ vo výške 85,0 % z celkových oprávnených výdavkov, čo predstavuje maximálnu mieru spolufinancovania EÚ podľa čl. 110, ods. 3 návrhu všeobecného nariadenia pre programové obdobie 2014 – 2020;
- v rámci cieľa Investície pre rast a zamestnanosť – štrukturálne fondy v rámci viac rozvinutého regiónu² – sa stanovuje výška pomoci z EÚ vo výške 50,0 % z celkových oprávnených výdavkov, čo predstavuje maximálnu mieru spolufinancovania EÚ podľa čl. 110, ods. 3 návrhu všeobecného nariadenia pre programové obdobie 2014 – 2020;
- v rámci cieľa Európska územná spolupráca – programy cezhraničnej spolupráce, v ktorých SR plní úlohu riadiaceho orgánu – sa stanovuje výška pomoci z EÚ vo výške 85,0 % (EFRR) z celkových oprávnených výdavkov pre celé územie Slovenska, čo predstavuje maximálnu mieru spolufinancovania EÚ podľa čl. 110, ods. 3 návrhu všeobecného nariadenia pre programové obdobie 2014 – 2020;
- maximálna intenzita štátnej pomoci sa stanovuje v súlade so schémami štátnej pomoci, resp. príslušnou legislatívou EÚ;
- v prípade realizácie partnerských Projektov sa na jednotlivých partnerov vzťahujú pravidlá financovania individuálne v závislosti od typu prijímateľa, t. j. pre partnerov sa neuplatňujú pravidlá financovania platné pre vedúceho partnera;
- možnosť dobrovoľného zvýšenia podielu prijímateľa na financovaní maximálne však do výšky národných zdrojov v závislosti od kategórie regiónu. Zvýšenie miery financovania prijímateľa nad stanovenú výšku závisí len od rozhodnutia samotného prijímateľa;
- v rámci jedného Opatrenia sa počas celej doby implementácie uplatňuje jeden pomer financovania za jednotlivé zdroje

Pravidlá financovania pre prijímateľov v rámci menej rozvinutých regiónov, cieľa Európska územná spolupráca – cezhraničnej spolupráce a pre prijímateľov z Kohézneho fondu

Financovanie Projektov prijímateľa – organizácia štátnej správy

Pre prijímateľa – organizáciu štátnej správy: ústredné orgány štátnej správy, štátne rozpočtové organizácie, štátne príspevkové organizácie (subjekt v zmysle časti 2.1 písm. a)) sa stanovujú nasledovné pravidlá spolufinancovania pomoci:

Prijímateľ – organizácia štátnej správy			
Celkové oprávnené výdavky			
Zdroje EÚ	Národné verejné zdroje		Spolu
EFRR / ESF / KF	Štátny rozpočet	Prijímateľ	
85,0 %	15,0 %	0,0 %	100,0 %



V prípade, ak je prijímateľom organizácia štátnej správy (subjekt v zmysle časti 2.1, písm. a)), uhrádzajú sa oprávnené výdavky vo výške 100,0 % z celkových oprávnených výdavkov, pričom výška pomoci z EFRR, ESF a KF sa stanovuje vo výške 85,0 % a príspevok zo štátneho rozpočtu vo výške 15,0 %.

Financovanie Projektov prijímateľa – ostatné subjekty verejnej správy

Pre prijímateľa – ostatné subjekty verejnej správy: verejné vysoké školy a ďalšie subjekty, ktoré sú zapísané a zaradené v registri podľa odseku 1 § 3 zákona č. 523/2004 Z. z. o rozpočtových pravidlách verejnej správy a o zmene a doplnení niektorých zákonov v znení neskorších predpisov, združenia právnických osôb z verejnej správy a verejné zdravotné poisťovne okrem obcí, vyšších územných celkov a organizácií štátnej správy (subjekt v zmysle časti 2.1, písm. b)) sa stanovujú nasledovné pravidlá spolufinancovania pomoci:

Prijímateľ – ostatné subjekty verejnej správy			
Celkové oprávnené výdavky			
Zdroje EÚ	Národné verejné zdroje		Spolu
EFRR / ESF / KF	Štátny rozpočet	Prijímateľ	
85,0 %	10,0 %	5,0 %	100,0 %

V prípade, ak sú prijímateľom ostatné subjekty verejnej správy (subjekt v zmysle časti 2.1, písm. b)), uhrádzajú sa oprávnené výdavky vo výške 100,0 % z celkových oprávnených výdavkov, pričom výška pomoci z EFRR, ESF a KF sa stanovuje vo výške 85,0 %, príspevok zo štátneho rozpočtu vo výške 10,0 % a príspevok prijímateľa vo výške 5,0 %.

Financovanie Projektov prijímateľa – obec / vyšší územný celok

Pre prijímateľa – obec / vyšší územný celok, príp. rozpočtové organizácie a príspevkové organizácie zriadené obcou / vyšším územným celkom (subjekt v zmysle časti 2.1, písm. c) a d)) sa stanovujú nasledovné pravidlá spolufinancovania pomoci:

Prijímateľ – obec / vyšší územný celok			
Celkové oprávnené výdavky			
Zdroje EÚ	Národné verejné zdroje		Spolu
EFRR / ESF / KF	Štátny rozpočet	Prijímateľ	
85,0 %	10,0 %	5,0 %	100,0 %

V prípade, ak je prijímateľom obec / vyšší územný celok, **PRÍPADNE ROZPOČTOVÁ ORGANIZÁCIA ALEBO PRÍSPEVKOVÁ ORGANIZÁCIA ZRIADENÁ OBCOU / VYŠším ÚZEMNÝM CELKOM** (subjekt v zmysle časti 2.1, písm. c) a d)), uhrádzajú sa oprávnené výdavky vo výške 100,0 % z celkových oprávnených výdavkov, pričom výška pomoci z EFRR, ESF a KF sa stanovuje vo výške 85,0 %, príspevok zo štátneho rozpočtu vo výške 10,0 % a príspevok prijímateľa vo výške 5,0 %.

Financovanie Projektov prijímateľa – mimovládna/nezisková organizácia

Pre prijímateľa – mimovládne organizácie/neziskové organizácie (subjekt v zmysle časti 2.1, písm. e)) sa stanovujú nasledovné pravidlá spolufinancovania pomoci:

Prijímateľ – mimovládna/nezisková organizácia			
Celkové oprávnené výdavky			
Zdroje EÚ	Národné verejné zdroje	Súkromné zdroje	Spolu
EFRR / ESF / KF	Štátny rozpočet	Prijímateľ	
85,0 %	10,0 %	5,0 %	100,0 %

V prípade, ak je prijímateľom mimovládna organizácia, prípadne nezisková organizácia (subjekt v zmysle časti 2.1, písm. e)), výška pomoci z EFRR, ESF alebo KF sa stanovuje vo výške 85,0 %, príspevok zo štátneho rozpočtu vo výške 10,0 % a príspevok prijímateľa vo výške 5,0 % z celkových oprávnených výdavkov.

Financovanie Projektov prijímateľa zo súkromného sektora mimo schém štátnej pomoci

Pre prijímateľa, na ktorého sa nevzťahujú pravidlá financovania podľa časti 3.2.1.1, 3.2.1.2, 3.2.1.3, 3.2.1.4, 3.2.1.6 a 3.1.2.7 (subjekt v zmysle časti 2.1, písm. f)), sa stanovujú nasledovné pravidlá spolufinancovania pomoci:

Prijímateľ – súkromný sektor mimo schém štátnej pomoci			
Celkové oprávnené výdavky			
Zdroje EÚ	Národné verejné zdroje	Súkromné zdroje	Spolu
EFRR / ESF / KF	Štátny rozpočet	Prijímateľ	
85,0 %	5,0 %	10,0 %	100,0 %

V danom prípade platí, že výška pomoci z EFRR, ESF alebo KF sa stanovuje vo výške 85,0 %, príspevok zo štátneho rozpočtu vo výške 5,0 % a príspevok prijímateľa vo výške 10,0 % z celkových oprávnených výdavkov.

Financovanie Projektov prijímateľa v rámci schém štátnej pomoci

Pre prijímateľa vykonávajúceho hospodársku činnosť, t. j. podniky v zmysle čl. 107 Zmluvy o fungovaní EÚ bez ohľadu na právny status, v rámci schém štátnej pomoci (subjekt v zmysle časti 2.1, písm. h)), sa stanovujú nasledovné pravidlá spolufinancovania pomoci:

Prijímateľ – v rámci schém štátnej pomoci ⁸			
Celkové oprávnené výdavky			



Zdroje EÚ	Národné verejné zdroje	Súkromné zdroje	Spolu
EFRR / ESF / KF	Štátny rozpočet	Prijímateľ	
x,x %	0,0 %	y,y %	100,0 %

V prípade, ak je prijímateľom podnik vykonávajúci hospodársku činnosť podľa čl. 107 Zmluvy o fungovaní EÚ (subjekt v zmysle časti 2.1, písm. h)), podiel prijímateľa sa stanovuje v súlade s aplikovanou výškou intenzity pomoci definovanou v príslušnej schéme štátnej pomoci.

Financovanie Projektov prijímateľa v rámci schém pomoci de minimis

Pre prijímateľa vykonávajúceho hospodársku činnosť, t. j. podniky v zmysle čl. 107 Zmluvy o fungovaní EÚ bez ohľadu na právny status v rámci schém pomoci de minimis (subjekt v zmysle časti 2.1, písm. g)), sa stanovujú nasledovné pravidlá spolufinancovania pomoci:

Prijímateľ – v rámci schém pomoci de minimis			
Celkové oprávnené výdavky			
Zdroje EÚ	Národné verejné zdroje	Súkromné zdroje	Spolu
EFRR / ESF / KF	Štátny rozpočet	Prijímateľ	
x,x %	y,y %	z,z %	100,0 %

Podiel prijímateľa vykonávajúceho hospodársku činnosť, t. j. podniky v zmysle čl. 107 Zmluvy o fungovaní EÚ bez ohľadu na právny status v rámci schém pomoci de minimis (subjekt v zmysle časti 2.1, písm. g)) sa stanovuje v súlade s aplikovanou výškou intenzity pomoci definovanou riadiacim orgánom v príslušnej schéme pomoci de minimis. V prípade, ak intenzita pomoci de minimis stanovená riadiacim orgánom presahuje maximálnu výšku finančnej pomoci z EÚ, bude tento rozdiel dofinancovaný zo štátneho rozpočtu.

Pravidlá financovania pri implementácii finančných nástrojov

Európska komisia v súvislosti so snahou čo najefektívnejšie využívať prostriedky EÚ, odporúča v rámci programového obdobia 2014 – 2020 okrem priamej formy pomoci, využívať predovšetkým finančné nástroje.

Slovenská republika plánuje výraznejšie využívať finančné nástroje v rámci všetkých fondov. Nenávratný finančný príspevok by sa mal používať predovšetkým tam, kde sa vytvára verejný statok a tam, kde z dôvodu vzniku negatívnych externalít a neschopnosti internalizovať celý zisk dochádza k zlyhaniu trhu. Verejné zdroje podporia takéto aktivity tak, aby sa ich úroveň priblížila spoločenskému optimu. Preto by mala byť podpora komerčných Projektov, rizikových Projektov a Projektov generujúcich príjmy zabezpečená formou finančných nástrojov a to v tých oblastiach, ktoré budú určené na základe vykonanej ex-ante analýzy pre finančné nástroje v súlade s čl. 32 návrhu všeobecného nariadenia pre programové obdobie 2014 – 2020⁴. Finančné nástroje môžu byť zriadené na úrovni EÚ, riadené priamo alebo nepriamo Európskou komisiou alebo tradičnej báze, teda na národnej, regionálnej, nadnárodnej alebo cezhraničnej úrovni, riadené priamo alebo v rámci zodpovednosti riadiaceho orgánu.

Pre určenie participácie národných zdrojov v prípade subjektu implementujúceho finančný nástroj sa stanovujú nasledovné pravidlá v prípade:

- menej rozvinutých regiónov a Kohézneho fondu:

výška pomoci z EÚ sa stanovuje vo výške 85,0 % z celkových oprávnených výdavkov;
podiel národných zdrojov sa stanovuje vo výške 15,0 % z celkových oprávnených výdavkov.

- viac rozvinutých regiónov:

výška pomoci z EÚ sa stanovuje vo výške 50,0 % z celkových oprávnených výdavkov;
podiel národných zdrojov sa stanovuje vo výške 50,0 % z celkových oprávnených výdavkov.

V prípade využitia možnosti vytvorenia samostatnej prioritnej osi na účely implementovania niektorého z finančných nástrojov, sa v závislosti od zapojenia súkromných zdrojov znižuje podiel národných zdrojov na spolufinancovaní.

V rámci národných zdrojov sa v závislosti od výšky zapojenia súkromných zdrojov, či už na úrovni fondu fondov, na úrovni finančného nástroja alebo na úrovni konečných prijímateľov, adekvátne znižuje podiel národných verejných zdrojov.

Stratégia financovania Európskeho poľnohospodárskeho fondu pre rozvoj vidieka pre programové obdobie 2014 – 2020

Stratégia financovania stanovuje maximálnu výšku podpory z Európskeho poľnohospodárskeho fondu pre rozvoj vidieka a miery národného spolufinancovania v rámci menej rozvinutých regiónov a ostatných regiónov pri financovaní opatrení Programu rozvoja vidieka SR 2014 – 2020.

V Slovenskej republike je z EPFRV implementovaný jeden Program rozvoja vidieka SR 2014 – 2020 pre celé územie SR.

Pravidlá Stratégie financovania Európskeho poľnohospodárskeho fondu pre rozvoj vidieka pre programové obdobie 2014 – 2020

V nadväznosti na vyššie uvedené legislatívne východiská sa pre jednotlivé kategórie prijímateľov stanovujú nasledovné pravidlá financovania:

- výška podpory z EPFRV sa stanovuje vo výške 75 % z celkových oprávnených verejných výdavkov v rámci menej rozvinutých regiónov a 53 % z celkových oprávnených verejných výdavkov v rámci ostatných regiónov;
- k podielu EPFRV je priradené spolufinancovanie zo štátneho rozpočtu v stanovenom pomere v závislosti od intenzity verejnej pomoci platnej pre príslušné opatrenie;
- uplatňuje sa kombinácia výšky podpory z EPFRV a výšky verejnej pomoci;



- zohľadňujú sa špecifiká pre každé opatrenie individuálne a to vo vzťahu k oprávnenému prijímateľovi, mieram spolufinancovania a kategórii regiónu,

Financovanie operácií prijímateľa v opatrení č. 1, opatrení č. 2, podopatrení č. 3.3, opatrení č. 4, podopatrení č. 5.1, podopatrení č. 5.2, opatrení č. 6, podopatrení č. 7.1, opatrení č. 8, opatrení č. 9, opatrení č. 10, opatrení č. 11, opatrení č. 12, opatrení č. 13, opatrení č. 14 a opatrení č. 15

Pre prijímateľa v rámci:

- opatrenia č. 1: poskytovateľa prenosu vedomostí a zručností;
- opatrenia č. 2: poskytovateľa poradenskej služby - certifikovaného poradcu, poskytovateľa vzdelávania, ktorý musí mať primerané zdroje v podobe kvalifikovaných zamestnancov, ktorí sa pravidelne vzdelávajú v oblastiach poskytujúcich poradenské služby;
- podopatrenia č. 3.3:

Ministerstvo pôdohospodárstva a rozvoja vidieka SR a obce (miestna územná samospráva);

- opatrenia č. 4:

skupinu poľnohospodárov v prípade kolektívnych investícií vykonávaných viac ako jedným poľnohospodárom a tieto prinášajú synergický efekt, verejný subjekt, ak preukáže prepojenie medzi realizovanými investíciami a potenciálom poľnohospodárskej výroby;

- podopatrenia č. 5.1: poľnohospodárskeho podnikateľa, tzn. fyzickú alebo právnickú osobu (mikropodniky a malé podniky v zmysle odporúčania Komisie č. 2003/361/ES), ktorá vykonáva poľnohospodársku výrobu ako sústavnú a samostatnú činnosť pod vlastným menom, na vlastnú zodpovednosť a za účelom dosiahnutia zisku a spĺňa kritériá stanovené vo vzťahu k veku a profesijnému zameraniu;
- podopatrenia č. 5.2: právnické osoby alebo fyzické osoby (mikropodniky v zmysle odporúčania Komisie č. 2003/361/ES);
- opatrenia č. 6: obec definovanú v územnej koncentrácii ako vidiecka obec vidiek 1 a vidiek 2 s výnimkou obcí so štatútom mesta; združenia obcí;
- podopatrenia č. 7.1: obhospodarovateľa lesa v zmysle zákona č. 326/2005 Z. z. o lesoch – súkromní a verejní správcovia lesov a iné subjekty súkromného práva a verejné subjekty a ich združenia;
- opatrenia č. 8, 9, 10, 11, 12: fyzickú a právnickú osobu podnikajúcu v poľnohospodárskej prvovýrobe;
- opatrenia č. 10: súkromných vlastníkov lesa a ich združení s právnou subjektivitou;
- opatrenia č. 13: najmenej dva subjekty, ktorých spolupráca je: medzi rôznymi aktérmi v poľnohospodárstve, potravinovom reťazci a v lesnom hospodárstve na území EÚ a medzi inými aktérmi, ktorí prispievajú k splneniu cieľov a priorit politiky rozvoja vidieka vrátane medziodvetvových organizácií, zameraná na zriadenie a prevádzku operačných skupín EIP pre produktivitu a udržateľnosť poľnohospodárstva uvedených v čl. 62 návrhu nariadenia Európskeho parlamentu a Rady o podpore rozvoja vidieka prostredníctvom EPFRV;

- opatrenia č. 14:

verejno-súkromné partnerstvá v zmysle zákona č. 83/1990 Zb. o združovaní občanov v znení neskorších predpisov; MAS (verejno-súkromné partnerstvá v zmysle zákona č. 83/1990 Zb. o združovaní občanov v znení neskorších predpisov schválené riadiacim orgánom, t. j. ktorým riadiaci orgán udelil štatút MAS)

- opatrenia č. 15:

Ministerstvo pôdohospodárstva a rozvoja vidieka SR,
Pôdohospodársku platobnú agentúru,
Národnú sieť rozvoja vidieka
sa stanovujú nasledovné pravidlá spolufinancovania:

Prijímateľ			
Celkové oprávnené výdavky			
Zdroje EÚ	Národné verejné zdroje		Spolu
EPFRV	Štátny rozpočet	Prijímateľ	
75,0 %	25,0 %	0,0 %	100,0 %

Pre vyššie uvedených prijímateľov v rámci daných opatrení a podopatrení, uhrádzajú sa oprávnené výdavky vo výške 100,0 % z celkových oprávnených verejných výdavkov, pričom výška podpory z EPFRV sa stanovuje vo výške 75,0 % a príspevok zo štátneho rozpočtu vo výške 25,0 %.

Financovanie operácií prijímateľa v podopatrení č. 3.1, 3.2 a podopatrení 5.3

Pre prijímateľa v rámci:

- podopatrenia č. 3.1: fyzické a právnické osoby podnikajúce v poľnohospodárskej prvovýrobe;
- podopatrenia č. 3.2: fyzické a právnické osoby podnikajúce v oblasti spracovania produktov poľnohospodárskej prvovýroby (okrem rybných produktov), resp. v prípade investícií do využívania obnoviteľných zdrojov energie sú prijímateľmi fyzické a právnické osoby podnikajúce v oblasti poľnohospodárskej prvovýroby;
- podopatrenia 5.3:

poľnohospodárov alebo členov poľnohospodárskej domácnosti podnikajúcich v oblasti poľnohospodárstva, ktorých podiel ročných tržieb/príjmov z poľnohospodárskej výroby na celkových tržbách/príjmoch predstavuje minimálne 30 % (činnosť č. 1) a fyzické a právnické osoby (mikropodniky a malé podniky vo vidieckych oblastiach v zmysle odporúčania Komisie č. 2003/361/ES) obhospodarujúce lesy vo vlastníctve súkromných vlastníkov a ich združení, obcí a ich združení, cirkvi, ktorej majetok možno podľa právneho poriadku SR považovať za súkromný, pokiaľ ide o jeho správu a nakladanie s ním (činnosť č. 2) sa stanovujú nasledovné pravidlá spolufinancovania:



Prijímateľ			
Celkové oprávnené výdavky			
Zdroje EÚ	Národné verejné zdroje	Súkromné zdroje	Spolu
EPFRV	Štátny rozpočet	Prijímateľ	
37,5 %	12,5 %	50,0 %	100,0 %

Pre vyššie uvedených prijímateľov v rámci daných podopatrení, uhrádzajú sa oprávnené výdavky vo výške 100,0 % z celkových oprávnených výdavkov, pričom výška podpory z EPFRV sa stanovuje vo výške 37,5 %, príspevok zo štátneho rozpočtu vo výške 12,5 % a príspevok prijímateľa vo výške 50,0 %.

V uvedenom prípade platia výnimky pre zvýšenie intenzity verejnej pomoci podľa časti 6.1.

Financovanie operácií prijímateľa v opatrení č. 4

Pre prijímateľa v rámci opatrenia č. 4: poľnohospodára: právnickú alebo fyzickú osobu podnikajúcu v poľnohospodárskej prvovýrobe sa stanovujú nasledovné pravidlá spolufinancovania:

Prijímateľ			
Celkové oprávnené výdavky			
Zdroje EÚ	Národné verejné zdroje	Súkromné zdroje	Spolu
EPFRV	Štátny rozpočet	Prijímateľ	
60,0 %	20,0 %	20,0 %	100,0 %

Pre vyššie uvedených prijímateľov v rámci daného opatrenia, uhrádzajú sa oprávnené výdavky vo výške 100,0 % z celkových oprávnených výdavkov, pričom výška podpory z EPFRV sa stanovuje vo výške 60,0 %, príspevok zo štátneho rozpočtu vo výške 20,0 % a príspevok prijímateľa vo výške 20,0 %.

Financovanie operácií prijímateľa v podopatrení č. 7.2

Pre prijímateľa v rámci:

– podopatrenia č. 7.2:

fyzické a právnické osoby (obce, mikropodniky, malé a stredné podniky v zmysle odporúčania Komisie č. 2003/361/ES) obhospodarujúce lesy vo vlastníctve súkromných vlastníkov a ich združení, obcí a ich združení, cirkvi, ktorej majetok možno podľa právneho poriadku SR považovať za súkromný, pokiaľ ide o jeho správu a nakladanie s ním, fyzické a právnické osoby (mikropodniky, malé a stredné podniky v zmysle odporúčania Komisie č. 2003/361/ES) poskytujúce služby v lesníctve a ťažbe dreva za predpokladu poskytnutia týchto služieb subjektom uvedeným predchádzajúcej odrážke sa stanovujú nasledovné pravidlá spolufinancovania:

Prijímateľ			
Celkové oprávnené výdavky			
Zdroje EÚ	Národné verejné zdroje	Súkromné zdroje	Spolu
EPFRV	Štátny rozpočet	Prijímateľ	
48,75 %	16,25 %	35,0 %	100,0 %

Pre vyššie uvedených prijímateľov v rámci daného podopatrenia, uhrádzajú sa oprávnené výdavky vo výške 100,0 % z celkových oprávnených výdavkov, pričom výška podpory z EPFRV sa stanovuje vo výške 48,75 %, príspevok zo štátneho rozpočtu vo výške 16,25 % a príspevok prijímateľa vo výške 35,0 %.

FINANČNÉ ZABEZPEČENIE PHSR

Finančné vyčíslenie jednotlivých aktivít sa v PHRSR uvádza pri väčšine opatrení a aktivít, potrebných na naplnenie cieľov programu. Tie sú stanovené odhadom, konečné rozpočty budú súčasťou vykonávacích plánov. Pri schvaľovaní financovania jednotlivých úloh, vyplývajúcich z aktivít, sa bude prihliadať na ich dôležitosť a dopad na hospodársky a sociálny rozvoj obce. Viaceré úlohy sa môžu realizovať v rámci bežnej prevádzky samosprávy, mnohé však vyžadujú náročnejšie finančné a personálne zdroje a spoluprácu s inými subjektami.

Potenciálne zdroje na realizáciu opatrení a úloh PHRSR sú:

- vlastné zdroje – rozpočet obce,
- bankové úvery,
- štátne dotácie z účelových fondov,
- dotácie z výťažku lotérií,
- financie z Národných Projektov (MPSVR, úrady práce sociálnych vecí a rodiny),
- štrukturálne a fondy,
- nadácie, neinvestičné fondy,
- účelové fondy zahraničných zastupiteľstiev v SR (holandské, americké, kanadské,...),
- Svetová banka,
- sponzoring podnikateľov, firiem, bankového sektora, súkromných osôb,
- združovanie prostriedkov verejnej a neverejnej sféry, atď.,



Štruktúra uvedených zdrojov bude závisieť na aktuálnej finančnej situácii obce ako aj na spoločensko-ekonomických podmienkach.

10 ZÁVER

PHRSR obce Mútne je strategický strednodobý dokument, ktorý určuje víziu rozvoja obce, prioritné rozvojové oblasti a strategické ciele ich naplnenia. Tento dokument je základným východiskom pre spracovanie ďalších materiálov rozvoja jednotlivých oblastí života obce.

PHRSR je otvoreným dokumentom, ktorý bude vyhodnocovaný a aktualizovaný na zasadnutiach obecného zastupiteľstva podľa potreby.

Predmetný PHRSR obce Mútne bol schválený na zasadnutí obecného zastupiteľstva dňa:

..... UOZ č.

.....
pečiatka obce

.....
starosta obce



11 POUŽITÁ LITERATÚRA

1. Partnerská dohoda
2. Pozičný dokument Európskej komisie k Partnerskej dohode a programom SR na roky 2014 - 2020
3. Stratégia financovania Európskych štrukturálnych a investičných fondov pre programové obdobie 2014 - 2020
4. Integrovaný regionálny operačný program „IROP“
5. Program hospodárskeho rozvoja a sociálneho rozvoja samosprávneho kraja (PHRSR ŽISK),
6. Koncepcia územného rozvoja Slovenska 2001, aktualizácia 2010,
7. Národný program reforiem, máj 2012,
8. Návrh základných princípov na prípravu Partnerskej dohody Slovenskej republiky na programové obdobie 2014 – 2020,
9. Stratégia rozvoja dopravy SR do roku 2020, 2010,
10. Program odpadového hospodárstva na roky 2011 - 2015,
11. Stratégia Slovenskej republiky pre integráciu Rómov do roku 2020
12. Revidovaný národný akčný plán Dekády začleňovania rómskej populácie 2005 - 2015 na roky 2011 – 2015
13. 2. etapa Programu podpory zdravia znevýhodnených komunit na Slovensku na roky 2009 – 2015
14. Koncepcia výchovy a vzdelávania rómskych detí a žiakov vrátane rozvoja stredoškolského a vysokoškolského vzdelávania
15. Stratégia EÚ 2020 - cieľ: konkurencieschopnosť, zamestnanosť a hospodársky rast
16. Spoločný strategický rámec EK, marec 2012,
17. Nariadenia EK (Všeobecné nariadenie, nariadenie k fondom),
18. CENTROPE – Správa o regionálnom rozvoji, 2012,
19. CENTROPE – Nástroj na hodnotenie potrieb infraštruktúry – podpora konkurencieschopného regionálneho rozvoja (INAT),
20. CENTROPE – Stratégia ľudského kapitálu,
21. CENTROPE – Stratégia v oblasti vedomostného regiónu,
22. CENTROPE – Stratégia v oblasti priestorovej integrácie a Akčný plán 2013+,
23. CENTROPE – Stratégia v oblasti kultúry a cestovného ruchu 2013+,
24. Pozičný dokument Európskej komisie k Partnerskej dohode a programom SR na roky 2014 - 2020
25. Stratégia financovania Európskych štrukturálnych a investičných fondov pre programové obdobie 2014 - 2020
26. Integrovaný regionálny operačný program „IROP“ Národný strategický referenčný rámec 2007-2013.
27. Program hospodárskeho a sociálneho rozvoja Žilinského samosprávneho kraja.
28. Zákon č. 539/2008 Z.z. o podpore regionálneho rozvoja, v znení neskorších predpisov.
29. Zákon č. 369/1990 Z.z. o obecnom zriadení, v znení neskorších predpisov.
30. Zákon č. 303/1995 Z.z. o rozpočtových pravidlách, v znení neskorších predpisov.
31. Zákon č. 482/2003 Z.z. o štátnej pokladnici.
32. Zákon č. 193/2001 Z.z. o podpore na zriadenie priemyselných parkov,
33. Zákon č. 156/2003 Z.z. ktorým sa mení a dopĺňa zákon č. 193/2001 Z.z. o podpore na zriadenie priemyselných parkov.
34. VEDA. Encyklopédia Slovenska. VI zv. Veda, Bratislava, 1982.
10. JAROS, J. Tectonic styles of the homelands of superficial nappes. Rozpravy ČASV, Řada matematických a přírodných věd, roč. 81, seš. 6, Academia Praha, 1971.
11. LUKNIŠ, M. A KOL. Slovensko – Príroda. Vyd. Obzor, Bratislava, 1972.
12. MAZÚR, M., LUKNIŠ, M. Regionálne geomorfologické členenie SSR, Geogr. Čas., 30, 2, Bratislava, 1978.
13. UPSVAR. Štatistiky Úradu práce, sociálnych vecí a rodiny 1999 – 2004.
14. Interné materiály obce Mútne.
15. Sociologický ústav Slovenskej akadémie vied, REGIONÁLNY ROZVOJ SLOVENSKA VÝCHODISKÁ A SÚČASNÝ STAV , Editori: Mgr. Ľubomír Falt'án, CSc., Doc. PhDr. Ján Pašiak, PhD. 2004, 88 s.
16. Ministerstvo životného prostredia Slovenskej republiky. Národná stratégia ISPA Slovenskej republiky: životné prostredie, Október 2000.
17. STREDOSLOVENSKÉ VYDAVATEĽSTVO. Vlastivedný sborník IV. Bratislava. 1961.
18. STREDOSLOVENSKÉ VYDAVATEĽSTVO. Vlastivedný sborník XI. Bratislava. 1972.
19. BIELY, A. et al. Geologická stavba. In Atlas krajiny Slovenskej republiky [online]. 2004.
20. LUKNIŠ, M. Reliéf. In LUKNIŠ, M. et al. Slovensko 2 : Príroda. 1972.
21. HRAŠNA, M., KLUKANOVÁ, A. Inžinierskogeologická rajonizácia. In Atlas krajiny Slovenskej republiky [online]. 2004.
22. MAZÚR, E., LUKNIŠ, M.. Geomorfologické jednotky. Mapa 1:500 000. In Atlas SSR. 1980.
23. MAZÚR, E., ČINČURA, J., KVITKOVIC, J. Geomorfológia. Mapa 1:500 000. In Atlas SSR. 1980.
24. <http://www.statistics.sk/mosmis/run.html>
25. <http://www.fns.uniba.sk/zp/knihy/index.htm>
26. Jozef Jakál, Geografický ústav SAV, Štefánikova 49, 814 73 Bratislava, Slovensko KRASOVÉ FORMY A ICH VÄZBA NA VLASTNOSTI RELIÉFU A KLÍMY V ZÁPADNÝCH KARPATOCH
27. <http://www.agroporadenstvo.sk/rv/poda/cernozem.htm>
28. <http://www.agroporadenstvo.sk/rv/poda/fluvizem.htm>
29. <http://web.tuke.sk/fberg-kgp/spis/geologia.htm>
30. <http://oldwww.fns.uniba.sk/~krg/prilohy/kgamr/2004/podnedruhy1.htm>
31. Nábělek, F. (1979): Encyklopédia Slovenska, SAV, Bratislava
32. Kolektív, 2000: Morfogenetický klasifikačný systém pôd Slovenska. VÚPOP, Societas
33. Pedologica Slovaca, Bratislava, s. 74
34. Mazúr, E. (1980): Atlas SSR, SAV, Bratislava - kapitola pôdy
35. Minár, J. a kolektív (2001): Geografické spektrum 3. PRIF UK Bratislava
36. <http://www.mineraly.sk/files/hor/spras.htm>
37. Bizudová, M. 1993. Geomorfológia. 1. vyd. Bratislava: UK Bratislava, 1993. 228 s. -



38. Lukniš, M. 1972. Slovensko príroda. 1. vyd. Bratislava: Obzor, 1972. 920 s. -
39. Ciesarik, M. 1994. Geológia. Vysokoškolské skriptá. 1. vyd. Zvolen: LF: Katedra prírodného prostredia, 1994. 255 s. ISBN 80-228-0345-6 -
40. Čerman, R. 2003. Zemepisný atlas SR. 1. vyd. Bratislava: Mapa Slovakia Bratislava, s.r.o. , 2003. 96 s. ISBN 80-8067-006- 4 –
41. Kolník P., 2001, Cestovný lexikón Slovenskej republiky, Bratislava, Vydavateľstvo Astor Slovakia, 212,
42. Plesník P., a kol. 1989, Malá slovenská vlastiveda, Bratislava, Vydavateľstvo Obzor, 91, 135, 222, 223,
43. www.statistics.sk
44. Jurko, A., 1958: Pôdne ekologické pomery a lesné spoločenstvá Podunajskej nížiny. Vydavateľstvo SAV, Bratislava, 264 s.
45. Lukniš, M. (ed.), Bako, J., Berta, J., Ferianc, O., Feriancová-Masárová, Z., Fusán, O., Futák, J., Hejný, S., Jurko, A., Kurpelová, M., Mičian, Ľ., Michalko, J., Petrovič, Š., Schmidt, Z., Šimo, E., Vilček, F., Zaťko, M., 1972: Slovensko 2. Príroda. Obzor, Bratislava, 920 s.
46. Lukniš, M., Plesník, P., 1961: Nížiny, kotliny a pohoria Slovenska. Osveta, Bratislava, s. 7-50.
47. Mazúr, E., Lukniš, M., 1980: Geomorfologické jednotky. In: Mazúr, E. et al., 1980: Atlas SSR. Vydavateľstvo SAV, Bratislava, s. 55.
48. Michalko, J., Magic, D., Berta, J., 1986: Geobotanická mapa ČSSR, textová časť. Vydavateľstvo SAV, Bratislava, 160 s.
49. Plesník, P. et al., 1989: Malá slovenská vlastiveda. Vydavateľstvo Obzor, Bratislava, s. 296-297.
50. Ružičková, H., Halada, Ľ., Jedlička L., Kalivodová, E., 1996: Biotopy Slovenska. Ústav krajinnej ekológie Slovenskej akadémie vied, Bratislava, s. 104 - 109.
51. Vyhláška MŽP SR č. 24/2003 Z.z., ktorou sa vykonáva zákon č. 543/2002 Z. z. o ochrane prírody a krajiny.
52. Vyhláška MŽP SR č. 492/2006 Z.z., ktorou sa mení a dopĺňa vyhláška Ministerstva životného prostredia Slovenskej republiky č. 24/2003 Z. z., ktorou sa vykonáva zákon č. 543/2002 Z. z. o ochrane prírody a krajiny.
53. Zákon NR SR č. 543/2002 Z.z. o ochrane prírody a krajiny.
54. Slovensko II. (Príroda), kol. autorov, Obzor Bratislava, 1972
55. 20.5.2010, www.krasy-slovenska.sk
56. Alojz Čaputa, Juraj Holčík a kol., 1982, www.szap.sk, 21.6.2010
57. <http://svosmo.edupage.org/about/?subpage=1&>
58. http://www.mesa10.sk/index.php?action=module&id=modcontent&content_id=261
59. <http://tlacovespravy.wordpress.com/2012/06/01/prieskum-sport-v-zivote-mladych-europanov>
60. <http://www.nocka.sk/uploads/fd/c5/fdc56b5295544adb7e3625632921405f/4-monitoring-vysledkov-kp-2005-2008-no6-7-2009.pdf>
61. <http://www.tophotelierstvo.sk/domaci-cestovny-ruch/turizmus/hotelierstvo-v-e-a-na-slovensku/>
62. <http://www.sopsr.sk/natura/>
63. 10.3.2016, <http://sk.wikipedia.org/wiki/>
64. 10.3.2016, <http://naseobce.sk/mesta-a-obce/>
65. NSRR, 2011
66. <http://www.minerally.sk>
67. <http://www.mutne.sk>
68. ÚPN Mútne 2009
69. ŠÚ SR, DataCubes
70. ORSR
71. <http://msmutne2016-17.weblahko.sk/Sucasnost.html>
72. SOVV, 2016



**Program hospodárskeho rozvoja a sociálneho rozvoja
Obce Mútne
Programovacie obdobie 2017 - 2026
2016**

SCARABEO-SK ,s.r.o., Povstalecká cesta 16, 974 09 Banská Bystrica

e-mail: hronec.scarabeus@gmail.com
tel.: 0907 439 224
0911 439 224