



**PROGRAM
HOSPODÁRSKEHO
A SOCIÁLNEHO
ROZVOJA OBCE NOVOŤ
NA ROKY 2015 – 2022**

December 2015



OBSAH

Úvod	3
Časť 1: Analytická časť	5
1.1 Základné charakteristiky	5
1.2 Demografia	10
1.3 Hospodárstvo	14
1.4 Občianska vybavenosť a sociálna infraštruktúra	21
1.5 Technická infraštruktúra	23
1.6 Kultúra, šport, cestovný ruch	27
1.7 Príroda a životné prostredie	31
1.8 Samospráva a rozpočet obce	36
SWOT ANALÝZA	39
Časť 2: Strategická časť	47
2.1 Vízia obce Novotň	48
2.2 Rozvojová stratégia obce Novotň v štruktúrovanej podobe	49
Časť 3: Programová časť	53
3.1 Prehľad opatrení, projektov a aktivít podľa oblastí	55
3.2 Ukazovatele úspešnosti naplňovania stratégie	62
Časť 4: Realizačná časť	68
4.1 Inštitucionálne a organizačné zabezpečenie realizácie PHSR	68
4.2 Systém monitorovania, hodnotenia a aktualizácie PHSR	69
4.3 Komunikačná stratégia PHSR	70
4.4 Akčný plán PHSR obce Novotň	71
Časť 5: Finančná časť	73
5.1 Indikatívny rozpočet - sumarizácia	73
5.2 Model viacdrojového financovania jednotlivých opatrení	73
Záver	76
Členovia pracovných komisií	77



ÚVOD

Program hospodárskeho a sociálneho rozvoja, spolu s územným plánom, je základným a kľúčovým dokumentom pre riadenie samosprávy, ktorý vychádza z poznania situácie a konkrétnych potrieb obyvateľov, podnikateľov, záujmových skupín a ďalších subjektov v území, formuluje svoju predstavu o budúcnosti spolu s činnosťami a projektmi na jej zabezpečenie. PHSR sa spracováva spravidla na 7 rokov s dlhodobým výhľadom na 10 – 14 rokov. PHSR koncepcne, systémovo analyzuje a určuje budúcnosť rozvoja spolu s činnosťami, investičnými projektmi so zdrojovým krytím na jej zabezpečenie. Vytvára rámec, ktorého naplnenie bude zárukou, že PHSR nebude zbytočne rozsiahlym a len popisným zoznamom nereálnych zámerov (zoznamom vecí, na ktoré obec nemá peniaze), ale skutočným strategickým rozvojovým dokumentom s cieľom dosiahnuť rast životnej úrovne na konkrétnom území.

Dokument Program hospodárskeho a sociálneho rozvoja (PHSR) obce Novot' je základným dokumentom, ktorým sa samospráva obce pri výkone svojej činnosti stará o všestranný rozvoj svojho územia a o potreby svojich obyvateľov.

Tento PHSR nadväzuje na pôvodný Program hospodárskeho a sociálneho rozvoja obce. PHSR bol vypracovaný podľa zákona č. 539/2008 Z. z. o podpore regionálneho rozvoja v znení neskorších predpisov a v zmysle Metodiky k PHSR (verzia 2.0). Pri vypracovaní tohto programového dokumentu boli zohľadnené priority Národnej stratégie regionálneho rozvoja SR.

Programom hospodárskeho a sociálneho rozvoja obce Novot' sa uskutočňuje podpora regionálneho rozvoja na miestnej úrovni s dôrazom na sociálnu, ekonomickú a environmentálnu sféru. Je to program cielených opatrení, navrhnutý pre oživenie sociálneho, ekonomického a environmentálneho rozvoja obce, ktorý na základe výsledkov ročného hodnotenia bude priebežne aktualizovaný a doplňovaný.

PHSR obce je previazaný so sektorovými operačnými programami vypracovanými na základe Partnerskej dohody Slovenskej republiky na roky 2014-2020, ako aj s Národnou stratégiou regionálneho rozvoja SR (schválená uznesením Vlády SR č. 222 zo 14. mája 2014), Konceptiou územného rozvoja Slovenska 2011 (KURS 2011), Programom hospodárskeho a sociálneho rozvoja Žilinského samosprávneho kraja a Územným plánom Žilinského samosprávneho kraja.

Program hospodárskeho a sociálneho rozvoja obce Novot' bol vytvorený partnerstvom hlavných aktérov územia. K príprave PHSR v obci boli zriadené aj pracovné skupiny pre jednotlivé prioritné oblasti (hospodárska oblasť, sociálna oblasť, environmentálna oblasť).

Pracovné skupiny pre spracovanie PHSR:

- Hospodárska:
- Sociálna:
- Environmentálna:

Príležitosť vstupu do programovacieho procesu dostali všetci obyvatelia obce vrátane podnikateľských subjektov, organizácií a inštitúcií z obce.

Zapojenie verejnosti a komunikácia s verejnosťou:

- Dotazníkový prieskum pre občanov (online, písomne)
- Dotazníkový prieskum pre podnikateľov (online, písomne)
- Zverejňovanie informácií o jednotlivých spracovaných častiach PHSR s možnosťou zasielania pripomienok na webovej stránke obce



- Prerokovanie PHSR, resp. jednotlivých kapitol PHSR na pracovných skupinách, zastupiteľstve

Hlavička dokumentu PHSR

Názov:	Program hospodárskeho a sociálneho rozvoja obce Novotň na roky 2015 – 2022
Územné vymedzenie:	Obec Novotň(Žilinský kraj, okres Námestovo)
Územný plán obce schválený:	Áno
Dátum schválenia PHSR:	14.12.2015
Dátum platnosti:	12/2015 – 12/2022
Verzia:	1.0
Publikovaný verejne:	www.samosprava.novot.sk

Harmonogram spracovania PHSR

Harmonogram spracovania PHSR – rok 2015												
Termín	I	II	III	IV	V	VI	VII	VIII	IX	X	XI	XII
Úvod*												
Analytická časť												
Strategická časť												
Programová časť												
Realizačná časť												
Finančná časť												
Záver												



ČASŤ 1: ANALYTICKÁ ČASŤ

1.1 Základné charakteristiky

Obec Novot' je pohraničnou obcou nachádzajúcou sa v Žilinskom kraji, v západnej časti okresu Námestovo. Obec leží v severnej časti stredného Slovenska, západne až severozápadne od okresného mesta Námestovo.

Nadmorská výška stredu obce je 752 m.n.m., v chotári sa nadmorská výška pohybuje v rozmedzí 715 až 1086 m.n.m. (Veľký kopec v Oravských Beskydách). Stred obce sa nachádza na 49° 26' zemepisnej šírky a 19° 16' východnej zemepisnej dĺžky.

Novot' a jej katastrálne územie zasahuje do niekoľkých orografických celkov: západnú časť predstavujú Oravské Beskydy z podcelku Ošust, stred územia tvorí Podbeskydská brázda, v ktorej je stred osídlenia obce a z juhovýchodnej časti do územia katastra obce zasahuje Podbeskydská vrchovina. Všetky uvedené orografické celky spadajú do oblasti Stredných Beskyd.

Administratívne a územné začlenenie:

Názov obce:	Novot'
Názov okresu:	Námestovo
Názov kraja:	Žilinský
Štatút:	obec
Kód obce:	509884
Kód katastrálneho územia:	842877

Tabuľka 1 - Výmera územia obce Novot' (v m²)

Výmera územia obce Novot' (v m ²)	
Celková výmera územia obce	37 977 830
Poľnohospodárska pôda - spolu	19 380 705
Orná pôda	3 757 786
Záhrada	38 592
Trvalé trávne porasty	15 584 327
Nepoľnohospodárska plocha - spolu	18 597 125
Lesný pozemok	16 947 177
Vodná plocha	274 665
Zastavané plochy	1 133 363
Ostatná plocha	241 920

Zdroj: Štatistický úrad SR, 2014

Susediace katastre obce Novot':

- katastrálne územie Mútne (na severe a severovýchode),
- katastrálne územie Krušetnica (na juhovýchode),
- katastrálne územie Zákamenné (na juhu až juhozápade),
- katastrálne územie Poľskej republiky (na západe).



Obrázok č. 1 – Pohľad na kataster obce Novoť



Zdroj: www.google.sk/maps

Tabuľka 2 - Bytový fond Novoť

Bytový fond Novoť	Údaj
Prírastky bytov (vr. úz. zmien) - spolu	10
Úbytky bytov vr. úz. zmien - spolu	0
Stav bytov k 31.12. spolu	948
Záhradné chaty, stav k 31. 12.	0
Rekreačné chaty, stav k 31. 12.	0
Stavby na individuálnu rekreáciu (záhradné a rekreačné chaty)	13
Garáže, stav k 31. 12.	91

Zdroj: Štatistický úrad SR, MOŠ 2012

Najbližšie významné sídelné štruktúry:

- mesto Námestovo 25 km
- mesto Tvrdošín 35 km
- mesto Dolný Kubín 41 km
- mesto Čadca 53 km (cez Poľskú republiku) a 58 km (cez Oravskú Lesnú)
- mesto Ružomberok 59 km
- mesto Žilina 76 km (cez Oravskú Lesnú)
- mesto Martin 84 km

História obce

Obec Novoť bola založená v roku 1691, vtedajším komposesorom oravského panstva – grófom Jurajom Erdädym. Vznikla v najzápadnejšej, neúrodnej časti Oravy. Jej pôvodný názov bol Ďurkov (Jurkov) pravdepodobne podľa prvého zakladateľa a šoltýsa Michala Jurčáka (maďarsky Ďurčáka).

V roku 1712 bola obec premenovaná na NOVOŤ (teda Nová obec). Prví obyvatelia pracovali na kľčovaní lesov, živili sa poľnohospodárstvom ako aj chovom dobytky a oviec. O vierovyznaní jej



obyvateľov v úplných začiatkoch nevieme takmer nič (vzhľadom k skutočnosti, že oravskí mocipáni Thurzovci presadzovali ako zástancovia reformného hnutia evanjelické náboženstvo na svojich majetkoch (občania teda mohli byť evanjelikmi). Od roku 1703 bola Novoť úradne už katolícka. Až do roku 1758 patrila k lokčianskej farnosti. V roku 1758 bola pripojená ako filiálka k farnosti v Zákamenom. Samostatná farnosť v Novoti vznikla v roku 1787. Prvým novoťským farárom bol Matej Bossák.

Po zariadení farnosti a postavení kostola vznikla v roku 1790 v obci škola. Obec pre ňu získala dočasné priestory. Murovaná škola bola postavená až začiatkom 20. storočia. Prvý kostol postavený v roku 1789 – 1790 bol drevený. Zsvätený bol narodeniu Panny Márie a stál približne na mieste, kde stojí kostol súčasný.

Výstavba v obci sa naplno rozvinula až po druhej svetovej vojne. Elektrifikácia obce bola dokončená v roku 1959. Ako jedna z prvých väčších stavieb bol v roku 1966 postavený kultúrny dom, ktorý patril v tých časoch k najkrajším nielen v okrese, ale aj v kraji. V roku 1975 bolo postavené nákupné stredisko v centre obce.

V roku 1951 sa začalo so stavebnými prácami na budove školy. Vyučovať sa v nej začalo v školskom roku 1954/55. V roku 1967 sa uskutočnila jej rekonštrukcia a v roku 1972 boli postavené dve šesťbytové jednotky pre učiteľov. V tom roku sa začala výstavba nového školského pavilónu a dielní, ktoré sa začali používať v roku 1974.

Materská škola v obci vznikla až v roku 1968, adaptáciou starej školy. S výstavbou novej sa začalo v roku 1982. Do užívania bola daná v tom istom roku aj s jaslami.

V apríli 1974 bola spustená skúšobná a v júni toho istého roku definitívna výroba v prevádzke SEZ v Novoti, zameraná na výrobu elektroinštalačného materiálu. V obci bolo postavené zdravotné stredisko.

Ustanovujúca schôdza poľnohospodárskeho družstva v Novoti sa konala v júni 1977. Po založení družstva viacerí občania našli zamestnanie v obci, či už v poľnohospodárskej výrobe alebo v tzv. pridružených výrobách, príznačných pre toto obdobie.

V roku 1989 bol odovzdaný do užívania Domov dôchodcov v Novoti v hodnote 22 miliónov korún, s kapacitou 115. Pozoruhodné je, že tak ako väčšina stavieb, aj táto bola zrealizovaná vtedajšou Drobnou prevádzkou v Novoti.

V roku 1983 získala obec titul Vzorná pohraničná obec a v roku 1989 1. miesto v súťaži miest a obcí Slovenska v rámci výstavby.

Deväťdesiate roky boli charakteristické snahou o celkové zlepšenie vzhľad u obce a skvalitnenie viacerých oblastí života v nej. V tomto období bolo postavených 27 bytových jednotiek v obci. Uskutočnila sa čiastočná prístavba kultúrneho domu a bol vybudovaný moderný Dom smútku. V rámci finančných možností sa upravovali viaceré verejné budovy a priestranstvá. Zrealizovala sa rekonštrukcia ciest v obci a rozšírili sa inžinierske siete. V spolupráci obce, farského úradu a veriacich sa uskutočnila rozsiahla oprava farského kostola: jeho prekrytie, prebudovanie kúrenia na podlahové a rekonštrukcia interiéru. V tomto období bol vybudovaný aj televízny vykrývač, zabezpečujúci kvalitný príjem 1. a 2. programu a vybudovaný vysielateľ na príjem tel. signálu pre Orange a Eurotel.

V januári 2001 bol otvorený medzinárodný hraničný priechod Novoť – Ujsoly.



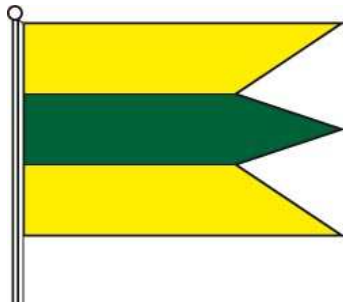
Symboly obce

Symboly obce sú zapísané v Heraldickom registri Slovenskej republiky pod signatúrou N-9/1991.

Erb obce: V zelenom štíte zlatá levia maska.



Vlajka obce: Pozostáva z troch pozdĺžnych pruhov vo farbách žltej, zelenej a žltej. Vlajka má pomer strán 2:3 a ukončená je troma cípmi, t. j. dvoma strihmi, siahajúcimi do tretiny jej listu.



Pečať obce:

Podľa I. Florekovej Novot' používa vlastné pečatidlo od 18. storočia. V poli najstaršieho pečatidla je vyrytý dvojchvostý lev. Kruhový opis pečatidla znie: listová koruna SIGIL(lum) * POS(sessionis) * NOVOT *. Žiaľ, autorka neuviedla, v ktorých rokoch odtlačky tohto pečatidla našla. Vieme k tomu dodať iba toľko, že znak Novote nepochybne korení v rodovom erbe Turzovcov. Obec vznikla na ich majetku a hlavnou figúrou erbu Turzovcov je práve korunovaný lev.

Novot' v 18. storočí používala aj ďalšie pečatidlo s kruhovým opisom: POS(ses)SIONIS : SIGIL(lum) : NOVOTY :. V jeho poli je vyrytý korunovaný orol s malým štítom na prsiach. Roky používania tohto pečatidla opäť nie sú známe. Orol ako znak obce má pôvod buď v grófskom erbe Turzovcov (grófsky titul dostali od Rudolfa II. roku 1607 a orol je obsahom srdcového štítu), buď v erbe Námetova, ktoré bolo sídlom slúžnovského úradu, kam Novot' patrila. Erb s korunovaným orlom udelila Námetovu Mária Terézia roku 1777.

Podľa iného názoru Novot' pečatidlo s orlom používala iba veľmi krátku dobu. Na dokumente z roku 1870 sa opäť našiel odtlačok pôvodného pečatidla obce s levom. Iba hlavu leva obec použila aj na pečiatke, ktorú I. Floreková našla na dokumente z roku 1914. Kruhový opis pečiatky znie:

* ÁRVA MEGYE NOVOTTY KOZSÉG PECSÉJTJE.



Osobitnú pozornosť si zasluhuje pečiatka, ktorú obec používala za prvej republiky. Je v podstate nápisová. V jej poli je text: Krajina Slovenská OBEC NOVOŤ Okres Námestovo. Našla sa na písomnosti z roku 1935. Pri pohľade na pečiatku nikomu neunikne, že pod názvom obce je vyryté polkoleso. Je všeobecne známe, že polkoleso je atribútom sv. Kataríny, na Slovensku aj symbolom baníctva. Patrónkou Novote je však Panna Mária. Jej narodeniu bol zasvätený nielen pôvodný kostol z roku 1790, ale aj súčasný, ktorý bol postavený roku 1942. Niet jedinej zmienky o tom, že by sa v chotári Novote bolo baníčilo. Vieme ale, že za prvej ČSR sa obyvatelia zaoberali predovšetkým drevorubačstvom, pltníctvom a výrobou šindľov i dreveného riadu. Pol koleso v pečiatke obce upozorňuje na prácu s drevom, ktorá za prvej republiky bola hlavným zdrojom obživy miestnych obyvateľov.

Z heraldického hľadiska je najcennejší a na obnovu v erbe najvhodnejší obecný znak, vyrytý na pečiatke zo začiatku 20. storočia, ktorý obsahuje iba hlavu leva. Takýto znak nepoužila žiadna iná obec na Slovensku. Za erb Novote bol v roku 1983 navrhnutý zelený štít so zlatou hlavou leva.





1.2 Demografia

Rozhodujúcim rozvojovým faktorom každej vidieckej obce je obyvateľstvo. Z hľadiska počtu obyvateľov patrí obec Novoť medzi obce s celkovým počtom do 5 000 obyvateľov (veľkostná kategória 2 000 – 4999 obyvateľov).

Prehľad vývoja počtu obyvateľov obce je v nasledujúcej tabuľke.

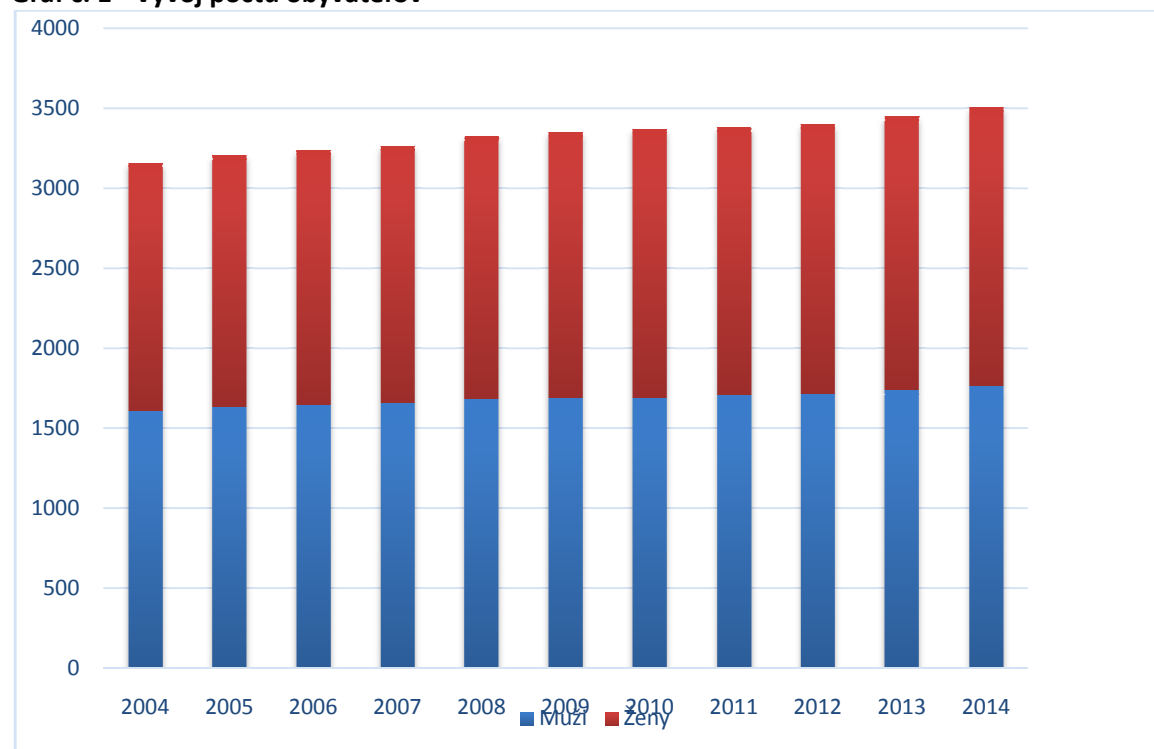
Tabuľka 3 - Obec Novoť – Počet obyvateľov podľa pohlavia

Novoť	2004	2005	2006	2007	2008	2009	2010	2011	2012	2013	2014
Muži	1605	1630	1642	1654	1678	1689	1689	1707	1713	1738	1758
Ženy	1553	1573	1594	1608	1643	1661	1678	1675	1687	1708	1748
Spolu	3158	3203	3236	3262	3321	3350	3367	3382	3400	3446	3506

Zdroj: Štatistický úrad SR

Vývoj počtu obyvateľov

Graf č. 1 - Vývoj počtu obyvateľov



Zdroj: Štatistický úrad SR

Z grafického znázornenia je zrejmé, že vývoj počtu obyvateľov obce Novoť má v sledovanom období neustále stúpajúcu tendenciu. Od roku 2004 kedy predstavoval počet obyvateľov 3 158, nastáva postupný nárast počtu obyvateľov až na úroveň 3 506 obyvateľov v roku 2014 (+ 348 obyvateľov).

Veková štruktúra obyvateľstva

Veková štruktúra obyvateľstva sa sleduje aj podľa produktívnych vekových skupín. Pri tejto štruktúre môžeme obyvateľstvo rozdeliť do troch základných skupín:

- predproduktívny vek (0 – 14 rokov),



- produktívny vek (15 – 64),
- poproduktívny vek (65+).

Tabuľka 4 - Veková štruktúra obyvateľstva obce Novot'

Veková štruktúra obyvateľstva obce (rok 2014)					
Muži		Ženy		Celkom (muži + ženy):	Spolu
Predproduktívny vek (0 – 14 rokov)	411	Predproduktívny vek (0 – 14 rokov)	422		833
Produktívny vek (15 – 64 rokov)	1 238	Produktívny vek (15 – 64 rokov)	1 154		2 392
Poproduktívny vek (65+)	109	Poproduktívny vek (65+)	172		281
Spolu:	1 758	Spolu	1 748		3 506

Zdroj: Štatistický úrad SR

Najviac obyvateľov je zastúpených v skupine produktívneho veku, celkovo 2 392 obyvateľov obce, čo predstavuje 68,23 % z celkového počtu obyvateľov. Nasleduje skupina predproduktívneho veku, s počtom 833 občanov, čo predstavuje 23,76 % všetkých obyvateľov obce. Poslednou zastúpenou skupinou sú obyvatelia v poproduktívnom veku s počtom 281 občanov, čo predstavuje 8,01 % obyvateľov obce Novot'.

Prirodzený prírastok – migrácia obyvateľstva

Najviac detí sa v obci narodilo v rokoch 2009 - 2011. Naopak najnižšia pôrodnosť bola zaznamenaná v rokoch 2004 - 2006 a 2013. Najväčší prirodzený prírastok obyvateľstva dosiahla obec v rokoch 2009-2010. Celkový prírastok obyvateľstva bol najnižší v roku 2004. Naopak najvyšší celkový prírastok dosiahla obec v rokoch 2008 a 2014.

Tabuľka 5 - Obec Novot' – Prehľad stavu a pohybu obyvateľstva

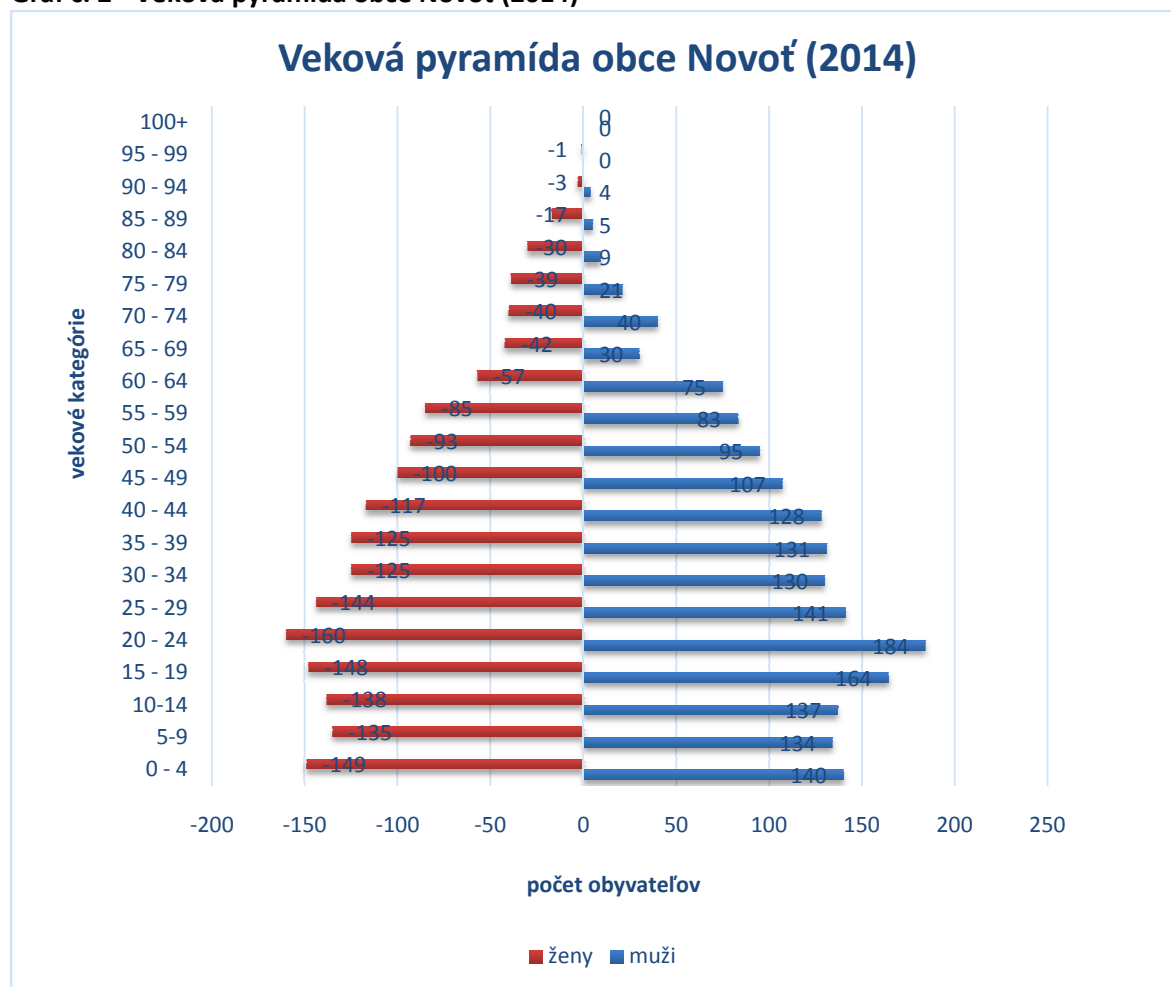
Novot'	2004	2005	2006	2007	2008	2009	2010	2011	2012	2013	2014
Narodení	46	47	44	50	57	60	66	67	49	46	59
Zomretí	43	27	50	35	48	26	39	45	27	33	36
Prirodzený prírastok obyvateľstva	3	20	-6	15	9	34	27	22	22	13	23
Prisťahovaní na trvalý pobyt	48	47	52	40	84	29	24	19	11	51	55
Vystáňovaní z trvalého pobytu	35	22	13	29	34	34	34	22	15	18	18
Migračné saldo	13	25	39	11	50	-5	-10	-3	-4	33	37
Celkový prírastok obyvateľstva	16	45	33	26	59	29	17	19	18	46	60
Počet obyvateľov obce	3158	3203	3236	3262	3321	3350	3367	3382	3400	3446	3506

Zdroj: Štatistický úrad SR



Veková pyramída obce Novot' (2014)

Graf č. 2 - Veková pyramída obce Novot' (2014)



Zdroj: Štatistický úrad SR

Vzdelanostná úroveň obyvateľstva

Z hľadiska vzdelanostnej úrovne je v obci najviac zastúpené obyvateľstvo bez školského vzdelania (26,52 %). Túto skupinu tvoria deti. Za ním nasledujú obyvatelia so základným vzdelaním spolu 20,53 %. Úplné stredné odborné vzdelanie (s maturitou) má 15,44 % obyvateľov, 12,99 % obyvateľov má stredné odborné vzdelanie (bez maturity) a 12,90 % má učňovské vzdelanie (bez maturity). Vysokoškolské vzdelanie má 5,18 % obyvateľov obce. Naopak vyššie odborné vzdelanie má 0,39 % obyvateľov a pri 1,43 % obyvateľov nebolo zistené ich vzdelanie.

Tabuľka 6 - Najvyššie dosiahnuté vzdelanie

Najvyššie dosiahnuté vzdelanie	Pohlavie		Spolu
	muži	ženy	
Základné	293	396	689
Učňovské (bez maturity)	286	147	433
Stredné odborné (bez maturity)	256	180	436
Úplné stredné učňovské (s maturitou)	53	42	95
Úplné stredné odborné (s maturitou)	235	283	518



Úplné stredné všeobecné		26	34	60
Vyššie odborné vzdelanie		2	11	13
Vysokoškolské bakalárske		10	32	42
Vysokoškolské magisterské, inžinierske, doktorské		51	78	129
Vysokoškolské doktorandské		1	2	3
Vysokoškolské spolu		62	112	174
Študijný odbor	prírodné vedy	0	1	1
	technické vedy a náuky I (baníctvo, hutníctvo, strojárstvo, informatika a VT, elektrotech., tech. chémia, potravinárstvo)	11	7	18
	technické vedy a náuky II (textilná v., sprac. kože, dreva, plastov, v. hud. nástrojov, archit., staveb., dopr., pošty, telekom., automatiz., špec. odb.)	12	9	21
	poľnohospodársko-lesnícke a veterinárne vedy a náuky	8	3	11
	zdravotníctvo	2	8	10
	spoločenské vedy, náuky a služby I (filozof., ekon., polit. a práv. vedy, ekonomika a manaž., obchod a služby, SŠ- OA, HA, praktická š., učeb. odb.)	9	30	39
	spoločenské vedy, náuky a služby II (histor., filolog., pedag. a psych. vedy, publicistika a informácie, telových., učiteľstvo, SŠ - gym.)	14	49	63
	vedy a náuky o kultúre a umení	2	1	3
	vojenské a bezpečnostné vedy a náuky	0	1	1
	nezistený	4	3	7
Bez školského vzdelania		451	439	890
Nezistené		25	23	48
Úhrn		1 689	1 667	3 356

Zdroj: Štatistický úrad SR, SODB 2011

Z hľadiska národnostného zloženia je obyvateľstvo obce s prevahou slovenskej národnosti. V obci žijú podľa sčítania obyvateľov občania slovenskej, rómskej, ukrajinskej, českej, nemeckej, poľskej a 32 obyvateľov nezistenej národnosti. Podľa SODB 2011 sa najviac, cca 98,63 % obyvateľstva obce hlásilo k slovenskej národnosti, 0,03 % k rómskej, 0,12 % k ukrajinskej, 0,09 % k českej, 0,09 % k nemeckej a 0,09 % k poľskej národnosti. Občanov s nezistenou národnosťou bolo v obci spolu 32 (cca 0,95 %).

Tabuľka 7 - Obyvateľstvo podľa pohlavia a národnosti – obec Novot'

Národnosť	Muži	Ženy	Spolu
Slovenská	1 670	1 640	3 310
Rómska	1	0	1
Ukrajinská	1	3	4
Česká	0	3	3
Nemecká	1	2	3
Poľská	2	1	3
Nezistená	14	18	32
Spolu	1 689	1 667	3 356

Zdroj: Štatistický úrad SR, SODB 2011

Podľa údajov zo SODB 2011 z hľadiska náboženského vyznania obyvateľstva dominujú v obci obyvatelia, ktorí sa hlásia k rímskokatolíckej cirkvi (tvoria 98,36 % obyvateľstva obce). Ku gréckokatolíckej cirkvi sa hlásia 4 obyvatelia a 4 osoby sa hlásia tiež k evanjelickej cirkvi augsburského



vyznania. Cirkev adventistov siedmeho dňa zastupuje v obci 1 osoba a v obci je tiež 9 občanov bez vyznania a pri 37 obyvateľoch obce sa nepodarilo zistiť náboženské vyznanie obyvateľov.

Tabuľka 8 - Obyvateľstvo podľa pohlavia a náboženského vyznania – obec Novoť

Náboženské vyznanie	Muži	Ženy	Spolu
Rímskokatolícka cirkev	1 658	1 643	3 301
Gréckokatolícka cirkev	1	3	4
Evanjelická cirkev augsburského vyznania	1	3	4
Cirkev adventistov siedmeho dňa	1	0	1
Bez vyznania	7	2	9
Nezistené	21	16	37
Spolu	1 689	1 667	3 356

Zdroj: Štatistický úrad SR, SODB 2011

1.3 Hospodárstvo

Najvýznamnejší poskytovatelia služieb v obci sú predajne potravín a iného spotrebného tovaru, ako sú Coop Jednota alebo súkromní živnostníci. Okrem stálych predajcov v obci poskytujú tieto služby aj súkromní podnikatelia na trhovisku vo forme predaja ovocia a zeleniny, hlavne v letnom období.

Najvýznamnejší priemysel v obci zabezpečujú súkromní podnikatelia, ktorí zamestnávajú miestnych obyvateľov:

- firma Colorspol – povrchová úprava kovov,
- firma Colorspol – píla,
- firma K.V.N. – zväračské práce,
- firma VDD Orava – výroba drevených a plastových okien a dverí,
- viacerí živnostníci, stolári, automechanici, cukrári, elektromechanici a iné.

Najvýznamnejšia poľnohospodárska výroba v obci je zabezpečovaná pomocou poľnohospodárskeho družstva Agrovex Novoť, vo forme chovu hovädzieho dobytku, oviec, koní, výroby syra, poskytovania agroturistických služieb prevádzkovaním Agro hotela a Gazdovského dvora.

Na základe analýzy doterajšieho vývoja možno očakávať, že hospodársky život v obci sa bude orientovať na ďalšie poskytovanie služieb občanom a najmä turistom a návštevníkom obce.

Firmy so sídlom v obci:

- COLORSPOL, spol. s r.o. - Píla
- K.V.N.-NOVOŤ, spol. s r.o. - Výroba ostatných nádrží, zásobníkov a kontajnerov z kovu
- VDD Orava, s.r.o. - Stolárstvo
- AM TRANSPORT, s.r.o. - Autodoprava
- AGROVEX Novoť, družstvo - Chov dojníc
- JAKUBJAK s.r.o. - Oprava a údržba motorových vozidiel
- ORANET, s.r.o. - Ostatné služby týkajúce sa informačných technológií a počítačov
- FRENOCAR s.r.o. - Výroba ostatných dielov a príslušenstva pre motorové vozidlá
- Lekáreň pod Kameným, s.r.o. - Lekárne
- GRUTEX, s.r.o. - Výroba ostatného vrchného ošatenia
- NOVŠINDEL, s.r.o. - Pilovanie a hobľovanie dreva
- GAMIN SK, s.r.o. - Nešpecializovaný veľkoobchod
- ADS – TECHNO spol. s r.o. - Ostatné pomocné obchodné činnosti i. n.
- dk, s.r.o. –stavebná spoločnosť



- Bpower, s.r.o. - Ostatné pomocné obchodné činnosti i. n.
- INTEKO gastro, s.r.o. - Služby pohostinstiev
- REALITY-SOLUTIONS s.r.o. - Prenájom a prevádzkovanie vlastných alebo prenajatých nehnuteľností
- INTEKO consulting, s.r.o. - Účtovnícke a audítorské činnosti, vedenie účtovných kníh, daňové poradenstvo
- AB-stav spol. s r.o. - Výstavba obytných a neobytných budov i. n.

Tabuľka 9 - FO - podnikatelia

Novotň	2004	2005	2006	2007	2008	2009	2010	2011	2012	2013	2014
Živnostníci	362	382	390	378	398	399	395	434	422	432	432
Samostatne hospodáriaci roľníci	4	3	3	3	3	2	2	3	2	2	2
Slobodné povolania	5	4	4	4	4	4	4	4	5	4	4
FO - podnikatelia	371	389	397	385	405	405	401	441	429	438	438

Zdroj: Štatistický úrad SR

Tabuľka 10 - Právnické osoby

Novotň	2004	2005	2006	2007	2008	2009	2010	2011	2012	2013	2014
PO - ziskové	13	14	15	15	17	17	19	20	22	27	29
PO - neziskové	5	5	5	6	7	9	10	10	13	14	15
PO - spolu	18	19	20	21	24	26	29	30	35	41	44

Zdroj: Štatistický úrad SR

Za účelom ďalšieho rozvoja obce bude potrebné posilniť aj výrobnú sféru, nakoľko sa jedná o územie s vysokým indexom vitality a teda aj zabezpečenou reprodukciou pracovnej sily a zároveň s vysokou nezamestnanosťou. Trendy (ciele) rozvoja výroby možno zhrnúť nasledovne:

- vzhľadom na veľkú dochádzkovú vzdialenosť do okresného mesta buď lokalizovať v obci ďalšie výrobné firmy alebo rozšíriť firmy stávajúce,
- podporiť rozvoj drobných prevádzok výrobných služieb, remeselnej a tradičnej výroby, charakteristickej pre tento región (suveníry - hranica s PR, výroba syrov a mliečnych výrobkov, výrobky z dreva, keramika...atď.),
- v existujúcich firmách sa orientovať aj na vlastný výrobný program, nielen na zákazkovú výrobu,
- vytvoriť viac pracovných príležitostí pre ženy,
- modernizovať niektoré jestvujúce výrobné prevádzky, ktoré sa nachádzajú v nevyhovujúcich priestoroch a sú vybavené opotrebovaným technologickým zariadením.

Občianske združenia:

- AB-Top Novotň - kluby
- GORAL NOVOŤ - rozvoj obce, regiónu, CR
- HUBERTNOV –poľovnícke združenie
- Inštitút vzdelávania a prípravy - vzdelávacie činnosti
- Jazdecký klub N.O.C.H. – Roháče - iné športové činnosti
- Lukostrelecký klub "COLORSPOL" - kluby
- Pelikán – Novotň – sociálne, opatrovateľské činnosti



- ŠPORTOVÝ STRELECKÝ KLUB BIELA ORAVA - kluby
- Telovýchovná jednota NOVOŤ - TJ
- TriK - životné prostredie

Obchod

Maloobchodná sieť je reprezentovaná je viacerými maloobchodnými zariadeniami od predajní potravín, zmiešaného tovaru až po nákupné stredisko v centre obce. Skladba a rozloženie v území vyhovujú pre obec do 5000 obyvateľov.

Tabuľka 11 - Obchod a pohostinstvo – obec Novot'

Obchod a pohostinstvo – obec Novot'	Údaj
Predajne potravinár. tovaru, supermarkety a predajne zmiešaného t	7
Predajne potravinárskeho tovaru - supermarkety	2
Predajne zmiešaného tovaru	0
Obchodné domy, nákupné strediská a hypermarkety	0
Obchodné domy a nákupné strediská - z toho hypermarkety	0
Pohostinské odbytové strediská	5
Predajne nepotravinárskeho tovaru	8
Predajne pohonných látok	0
Predajne motorových vozidiel	0
Zariadenia pre údržbu a opravu motorových vozidiel	2
Predajne súčiastok a príslušenstva pre motorové vozidlá	1
Zariadenia pre predaj,údržbu a opravu motocyklov,mopedov a prísl.	0

Zdroj: Štatistický úrad SR, MOŠ 2012

Verejné stravovanie - v oblasti verejného stravovania je v obci poskytnutý kompletný sortiment a nie je potreba ďalších zariadení.

Verejné ubytovanie v obci poskytuje:

- **Agrohotels** ubytovacou kapacitou 73 lôžok v dvojlôžkových izbách, s reštauráciou, barom, bazénom a saunou, fitnesscentrom a stolným tenisom. Pri Agrohoteli je turistická ubytovňa s kapacitou 44 lôžok a spolu vytvárajú jeden komplex. Vhodná je pre menej náročných turistov.

Tabuľka 12 - Subjekty podľa vybraných ekonomických činností Novot'

Subjekty podľa vybraných ekonomických činností Novot'	Údaj
Odvetvová štruktúra hosp.: subjekty za územie spolu (01-99)	464
Subjekty v poľnohospodárstve,lesníctve,rybolove (SK NACE 01-03) A	20
Subjekty v ťažbe a dobývaní (SK NACE 05-09) B	0
Subjekty v priemyselnej výrobe (SK NACE 10-33) C	109
Subjekty v dodávke el.,plynu,pary a studen.vzduchu (SK NACE 35) D	0
Subjekty v dodávke vody;odvode odpad.vôd,odpadoch (SK NACE 36-39) E	0
Subjekty v stavebníctve (SK NACE 41-43) F	246
Subjekty vo veľko.a maloobchode;oprave mot.voz.(SK NACE 45-47) G	39
Subjekty v doprave a skladovaní (SK NACE 49-53) H	4
Subjekty v ubytovacích a stravovacích službách (SK NACE 55-56) I	4
Subjekty v informáciách a komunikáciách (SK NACE 58-63) J	2



Subjekty vo finančných a poisťovacích činnostiach(SK NACE 64-66)K	2
Subjekty v činnostiach v oblasti nehnuteľností (SK NACE 68) L	3
Subjekty v odborných,vedeckých a tech.činnostiach(SK NACE 69-75)M	11
Subjekty v administrat. a podporných službách (SK NACE 77-82) N	4
Subjekty vo verej.správe a obrane; povin.soc.zabezpeč.(SKNACE84)O	1
Subjekty vo vzdelávaní (SK NACE 85) P	2
Subjekty v zdravotníctve a sociálnej pomoci SK NACE 86-88 Q	3
Subjekty v umení, zábave a rekreácii (SK NACE 90-93) R	4
Subjekty v ostatných činnostiach (SK NACE 94-96) S	10
Subjekty v činnostiach domácností ako zamestnávateľ. (SKNACE97-98)T	0
Subjekty v činnostiach exterit.organizácií a združení(SK NACE99)U	0

Zdroj: Štatistický úrad SR, MOŠ 2012

Tabuľka 13 - Organizačná štruktúra hospodárstva Novot'

Organizačná štruktúra hospodárstva Novot'	Údaj
Právne subjekty v Registri organizácií	464
Právnické osoby spolu	35
Podniky	22
Obchodné spoločnosti	19
Akciové spoločnosti	0
Spol. s r.o.	19
Družstvá	1
Štátne podniky	0
Obecné podniky	x
Org. zložky zahr. osôb	1
Ostatné ziskovo orient. jednotky	1
Neziskové inštitúcie - spolu	13
Neziskové inštitúcie - rozpočtové	3
Neziskové inštitúcie - príspevkové	1
Neziskové inštitúcie - ostatné	9
Fyzické osoby - podnikatelia	429
Fyzické osoby podnikatelia - živnostníci	422
Fyzické osoby - podnikatelia - slobodné povolania	5
Fyz. osoby - podnikatelia - samostatne hospodáriaci roľníci	2
Počet podnikov v súkromnom sektore - spolu	22
Počet podnikov v súk. sektore -v medzinár.vlast. s prevaž. súk.s.	0
Počet podnikov v súkromnom sektore - v zahraničnom vlastníctve	1
Počet podnikov v súkromnom sektore - družstevnom vlastníctve	1
Počet podnikov vo verejnom sektore	0

Zdroj: Štatistický úrad SR, MOŠ 2012

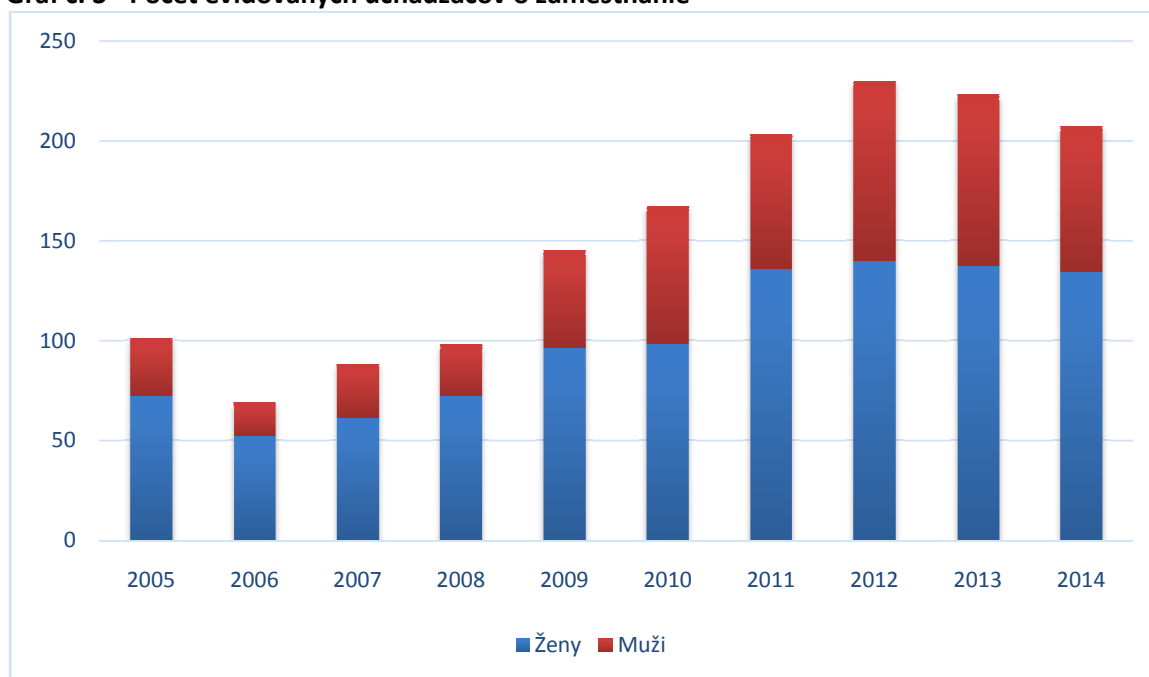


Trh práce

Počet nezamestnaných v obci Novoť sa od roku 2009 výrazne zvýšil vplyvom svetovej hospodárskej krízy. Prvý pokles nastal až v roku 2013. V sledovanom období bol najvyšší počet evidovaných uchádzačov o zamestnanie v roku 2012 (spolu 230 uchádzačov). V roku 2014 bolo v obci Novoť celkovo 207 evidovaných uchádzačov o zamestnanie, z toho 134 žien a 73 mužov.

Počet evidovaných uchádzačov o zamestnanie

Graf č. 3 - Počet evidovaných uchádzačov o zamestnanie



Zdroj: Úrad práce, sociálnych vecí a rodiny SR

Tabuľka 14 - Obyvateľstvo ekonomicky aktívne podľa pohlavia, dochádzky do zamestnania a odvetvia ekonomickej činnosti – obec Novoť

Odvetvie ekonomickej činnosti	Ekonomicky aktívne osoby			
	muži	ženy	spolu	z toho dochádza do zamestnania
Novoť				
Pestovanie plodín a chov zvierat, poľovníctvo a služby s tým súvisiace	28	22	50	39
Lesníctvo a ťažba dreva	33	5	38	32
Ťažba uhlia a lignitu	0	1	1	0
Výroba potravín	1	6	7	2
Výroba nápojov	1	1	2	1
Výroba textilu	3	8	11	3
Výroba odevov	3	35	38	27
Výroba kože a kožených výrobkov	2	4	6	1
Spracovanie dreva a výroba výrobkov z dreva a korku okrem nábytku; výroba predmetov zo slamy a prúteného materiálu	26	4	30	26



Výroba papiera a papierových výrobkov	1	1	2	0
Tlač a reprodukcia záznamových médií	1	0	1	0
Výroba koksu a rafinovaných ropných produktov	2	0	2	2
Výroba chemikálií a chemických produktov	4	0	4	4
Výroba základných farmaceutických výrobkov a farmaceutických prípravkov	0	2	2	0
Výroba výrobkov z gumy a plastu	5	4	9	5
Výroba ostatných nekovových minerálnych výrobkov	4	0	4	1
Výroba a spracovanie kovov	4	5	9	6
Výroba kovových konštrukcií okrem strojov a zariadení	67	28	95	87
Výroba počítačových, elektronických a optických výrobkov	9	41	50	34
Výroba elektrických zariadení	7	11	18	15
Výroba strojov a zariadení i. n.	5	4	9	8
Výroba motorových vozidiel, návesov a prívesov	18	9	27	20
Iná výroba	2	0	2	1
Oprava a inštalácia strojov a prístrojov	6	3	9	5
Dodávka elektriny, plynu, pary a studeného vzduchu	4	2	6	3
Zber, úprava a dodávka vody	2	0	2	2
Zber, spracúvanie a likvidácia odpadov; recyklácia materiálov	1	0	1	1
Výstavba budov	69	7	76	69
Inžinierske stavby	12	0	12	11
Špecializované stavebné práce	226	24	250	232
Veľkoobchod a maloobchod a oprava motorových vozidiel a motocyklov	6	1	7	4
Veľkoobchod, okrem motorových vozidiel a motocyklov	21	12	33	29
Maloobchod okrem motorových vozidiel a motocyklov	48	56	104	80
Pozemná doprava a doprava potrubím	19	6	25	18
Skladové a pomocné činnosti v doprave	9	9	18	16
Poštové služby a služby kuriérov	3	6	9	9
Ubytovanie	5	10	15	9
Činnosti reštaurácií a pohostinstiev	7	21	28	20
Nakladateľské činnosti	1	0	1	1
Telekomunikácie	2	1	3	2
Počítačové programovanie, poradenstvo a súvisiace služby	4	0	4	4
Informačné služby	2	0	2	2
Finančné služby, okrem poistenia a dôchodkového zabezpečenia	3	2	5	5
Pomocné činnosti finančných služieb a poistenia	1	0	1	1
Činnosti v oblasti nehnuteľností	4	1	5	3
Právne a účtovnícke činnosti	3	5	8	5
Vedenie firiem; poradenstvo v oblasti riadenia	2	2	4	4
Architektonické a inžinierske činnosti; technické testovanie a analýzy	1	2	3	3
Vedecký výskum a vývoj	2	1	3	3



Veterinárne činnosti	2	0	2	1
Prenájom a lízing	0	1	1	1
Sprostredkovanie práce	2	4	6	4
Činnosti cestovných agentúr, rezervačné služby cestovných kancelárií a súvisiace činnosti	0	1	1	1
Bezpečnostné a pátracie služby	4	0	4	4
Činnosti súvisiace s údržbou zariadení a krajinnou úpravou	4	1	5	4
Administratívne, pomocné kancelárske a iné obchodné pomocné činnosti	2	1	3	1
Verejná správa a obrana; povinné sociálne zabezpečenie	39	42	81	69
Vzdelávanie	19	53	72	64
Zdravotníctvo	11	20	31	18
Starostlivosť v pobytových zariadeniach (rezidenčná starostlivosť)	6	45	51	46
Sociálna práca bez ubytovania	1	2	3	3
Tvorivé, umelecké a zábavné činnosti	1	0	1	1
Činnosti knižníc, archívov, múzeí a ostatných kultúrnych zariadení	0	1	1	1
Činnosti herní a stávkových kancelárií	1	0	1	1
Športové, zábavné a rekreačné činnosti	1	0	1	0
Činnosti členských organizácií	5	0	5	5
Oprava počítačov, osobných potrieb a potrieb pre domácnosti	1	1	2	2
Ostatné osobné služby	1	4	5	4
Zamestnávateľ v zahraničí	10	1	11	11
Nezistené	63	35	98	61
Spolu	862	574	1 436	1 157

Zdroj: Štatistický úrad SR, SODB 2011



1.4 Občianska vybavenosť a sociálna infraštruktúra

Inštitúcie

Materská škola bola pôvodne vybudovaná v roku 1986 ako MŠ a DJ s kapacitou 110 detí. V areáli nie sú vybudované detské ihriská, pozemok tvorí len trávnatá plocha.

V prípade prestavby budovy je bezpodmienečne nutné rozšírenie areálu a dobudovať detské ihriská pre MŠ a športoviská pre ZŠ. Vzhľadom k dochádzkovým vzdialenostiam by bolo vhodné zriadiť novú MŠ.

Základná škola v centre obce bola vybudovaná v roku 1954, rekonštruovaná v roku 1967, v roku 1974 bol dostavaný ďalší pavilón s dielňami, neskôr kabinety. Na vyučovanie využíva aj objekt pôvodných dielní, v ktorom sú umiestnené 4 triedy. V samostatnom pavilóne je školská jedáleň s kuchyňou a telocvičňa s vonkajšími športoviskami: tri multifunkčné ihriská, asfaltové ihrisko a bežecká dráha.

Nárast žiackych miest odporúčame riešiť adaptáciou MŠ, čím by sa aj zároveň zmenšila dochádzková vzdialenosť pre žiakov I. stupňa z časti obce smerom na colnicu z terajších neprípustných 3 km na 2 km a menej). Alternatívnym riešením je nadstavba 1NP (podkrovia) nad stávajúci pavilón II. stupňa ZŠ.

Problémom ostáva nedostatočná výmera školského areálu – cca 12 100 m², preto je potrebné rozšíriť areál základnej školy aspoň o susediaci pozemok stávajúcej obecnej knižnice, čo jest cca 1300 m².

V roku 2014 výchovu a vzdelávanie detí v obci poskytovali:

- Základná škola 472 detí
- Materská škola 95 detí
- Počet zamestnancov 61

Na poskytovanie mimoškolských aktivít bol zriadený školský klub detí a niekoľko rôznych krúžkov, všestranne zameraných na záujem detí, cudzie jazyky, prácu s PC, folklór, tanec, divadlo, spev, mažoretky a veľa športových aktivít, ktoré sa môžu rozvíjať na 6 ihriskách v areáli ZŠ a MŠ. Na základe analýzy doterajšieho vývoja možno očakávať, že rozvoj vzdelávania sa bude všestranne orientovať na podporu vzdelávania a športu.

Požiarňa zbrojnica - nachádza sa v centre obce a je postačujúca pre potreby obce.

Dobrovoľný hasičský zbor - Novotskí dobrovoľní hasiči majú 64 mužov, z toho 16 tvoria dve mládežnícke družstvá. Súčasťou dobrovoľných hasičov je aj úspešné desaťčlenné družstvo žien, ktoré vyhralo okresnú súťaž a na krajskej skončilo na siedmom mieste. Počas osláv 80. výročia založenia dobrovoľného hasičského zboru dostali hasiči zástavu i sochu sv. Floriána.

Klubovne pre kultúrnu a záujmovú činnosť - v súčasnosti v obci nie sú, napriek tomu že podľa štandardov by obec Novot' mala poskytnúť pre svojich obyvateľov klubovne so 42 – 50 miestami. Vzhľadom k tomu, že v súčasnosti nie sú v obci k dispozícii vhodné voľné priestory pre ich zriadenie, v zmysle územného plánu navrhujeme plochu OV vhodnú pre umiestnenie objektu voľnočasových aktivít. V súčasnosti je vytvorené provizórna klubovňa pre záujmovú činnosť v budove bývalej fary.

Obec Novot' - obec zriadila v roku 2002 rozpočtovú organizáciu – Základná škola s Materskou školou v Novoti. Súčasťou organizácie je Materská škola a Školský klub detí.



V obci svoju činnosť aktívne vykonáva aj **Miestne poľovnícke združenie** a **Klub dôchodcov v Novoti**.

Tabuľka 1 - Školstvo – obec Novot'

Školstvo – obec Novot'	Údaj
Materské školy spolu	1
Materské školy spolu - deti	78
Základné školy - (1. - 4. roč.) spolu	0
Základné školy - (1. - 4. roč.) spolu - žiaci	0
Základné školy - (1. - 9. roč.) spolu	1
Základné školy - (1. - 9. roč.) spolu - žiaci	473
Špeciálne školy spolu - žiaci školského veku	7
Materské školy - štátne	1
Materské školy - štátne - deti	78
Materské školy - štátne - triedy	3
Materské školy - štátne - učitelia	4
Základné školy - štátne (1. - 4. roč.)	0
Základné školy - štátne (1. - 4. roč.) - žiaci	0
Základné školy - štátne (1. - 4. roč.) - triedy	0
Základné školy - štátne (1. - 4. roč.) - učitelia	0
Základné školy - štátne (1. - 9. roč.)	1
Základné školy - štátne (1. - 9. roč.) - žiaci	473
Základné školy - štátne (1. - 9. roč.) - triedy	21
Základné školy - štátne (1. - 9. roč.) - učitelia	32
Špeciálne školy - štátne - žiaci školského veku	7
Špeciálne školy - štátne - učitelia	1
Školské jedálne spolu (bez VŠ. jedální a jedální v MŠ)	1
Školské jedálne spolu (bez VŠ. jedální a v MŠ)-miesta pri stoloch	80
Školské jedálne spolu (bez VŠ. jedální a v MŠ) - stravníci	173

Zdroj: Štatistický úrad SR, MOŠ 2012

Zdravotníctvo

Zdravotnú starostlivosť v obci poskytuje Obvodné zdravotné stredisko v centre obce:

- Ambulancia praktického lekára pre dospelých – MUDr. Miloslav Pleva,
- Detská ambulancia – MUDr. Janka Jakubjaková,
- Zubná ambulancia – MDDr. Iveta Ovsáková
- Ženská ambulancia (jedenkrát týždenne) – MUDr. Elena Šuňalová.

V rámci zdravotnej starostlivosti je v budove Obvodného zdravotného strediska aj lekáreň. Nemocnica s poliklinikou v Námestove je vzdialená cca 25 km.

Na základe analýzy doterajšieho vývoja možno očakávať, že rozvoj zdravotnej starostlivosti sa bude orientovať na ďalšie poskytovanie zdravotnej starostlivosti pre dospelých a detí, ako aj budovanie Nemocnice s poliklinikou v Námestove.



Sociálne zabezpečenie

Sociálne služby v obci zabezpečuje Zariadenie pre seniorov a Domov sociálnych služieb v obci Novoť s kapacitou 102 miest. V zmysle územného plánu by bolo vhodné, aby sa v rámci tohto sociálneho zariadenia zrealizoval aj domov pre osamelých rodičov.

Na základe analýzy doterajšieho vývoja možno očakávať, že rozvoj sociálnych služieb sa bude orientovať na zlepšovanie poskytovaných doterajších služieb.

1.5 Technická infraštruktúra

Zásobovanie vodou

V obci Novoť v okrese Námestovo je čiastočne vybudovaný verejný vodovod, ktorý pokrýva hlavne miestne časti Novoť – centrum, Podkopec, Zimnicová, Šoltýska a časť Pod colnicou. Tento vodovod je zásobovaný z vodných zdrojov Mastruľa, Modláková a Malý kopec, avšak tieto vodné zdroje sú kapacitne nedostatočné, čo sa prejavilo hlavne v posledných suchých rokoch nedostatkom vody. POD Agrokovex má zachytené vlastné vodné zdroje a zabezpečenú aj akumuláciu vody v dvoch vodojemoch.

Na základe porovnania potreby vody a výdatnosti jestvujúcich vodných zdrojov je zrejmé, že je potrebné dotovať potrebu vody z iného vodného zdroja. Keďže kapacita jestvujúcich vodných zdrojov je nedostatočná, uvažuje sa pre potreby obce Novoť zabezpečiť z OSV, vetva Námestovo – Novoť.

Kanalizácia a ČOV

V súčasnosti prebieha realizácia projektu druhej etapy odkanalizovania Oravy, ktorej súčasťou je aj obec Novoť.

Likvidácia odpadových vôd je navrhovaná na ČOV Námestovo, kde sa počíta s jej intenzifikáciou. Na zabezpečenie dopravy odpadových vôd na túto ČOV sa navrhuje kanalizačný zberač Novoť – Námestovo, ktorý bude odvádzať odpadové vody z obcí pozdĺž rieky Biela Orava, počnúc obcou Novoť.

Regulácia potokov

Zastavaným územím obce pretekajú 2 hlavné potoky a to Klinianka (niekde označená aj ako Novoťanka) a Menzdrovka. Menzdrovka je v správe Slovenského vodohospodárskeho podniku š.p. odšt. závod Piešťany a Klinianka je v správe Lesy SR, š.p. Banská Bystrica. Pre zabezpečenie odtokových pomerov je potrebné naviazať na už čiastočne zrealizované úpravy na Klinianke a na oboch tokoch je treba vykonať regulačné úpravy v úsekoch:

- Menzdrovka – nad POD Agrokovex v dĺžke cca 1000 m,
- Klinianka – horný koniec obce, v centrálnej časti obce v dĺžke cca 2000 m a v úseku od bývalej SEZ po koniec obce.

Elektrická energia

Záujmové územie obce Novoť je zásobované elektrickou energiou z transformovne 110/22 kV Vavrečka 22 kV vzdušným vedením. Hlavná trasa VN vedenia je vedená po betónových, čiastočne po drevených stĺpoch. VN prípojky k trafostaniciam sú prevažne prevedené vzdušným vedením,



výnimkou sú trafostanice T3, T7, T12, ktoré sú pripojené 22kV káblovým vedením. V riešenom území sú odberatelia elektrickej energie zásobovaní zo 22 transformačných staníc. Trafostanice sú vo vonkajšom prevedení, s výnimkou T3, ktorá je vstavaná v objekte (bývalý areál SEZ). Sekundárna sieť NN je pomerne nová, vedená je na betónových stĺpoch. Objekty občianskej vybavenosti v ústredí sú pripojené sekundárnym káblovým vedením.

Verejné osvetlenie prieťahu cesty Novoť – colnica je riešené svietidlami na oceľových stĺpoch s výložníkmi, prepojené sú káblom v zemi. Osvetlenie ostatných miestnych komunikácií je riešené po stĺpoch NN siete.

Elektrická energia je v obci využívaná aj komplexne, pre cca 27b.j v bytových domoch je využívaná aj na vykurovanie, prípravu TÚV a varenie. V objektoch občianskej vybavenosti sa elektrická energia využíva aj na výrobu tepla a TÚV.

V návrhu zásobovania elektrickou energiou sa rešpektuje zámer, že obec Novoť bude plynofikovaná. V nápočtoch potrieb elektrického príkonu pre navrhované etapy sa už neuvažuje s ďalším rozvojom plnoelektrifikovaných bytov. Existujúci stav sa rešpektuje - elektrickou energiou sa toho času vykuruje cca 74 bytov (HBV+IBV). Z objektov vybavenosti je elektricky vykurovaná colnica a bufet, AB Agrohotel a turistická ubytovňa, farský úrad a kostol a drobné predajne.

Zásobovanie teplom

Obec Novoť je teplom zásobovaná decentralizovaným spôsobom.

Bytová zástavba v obci má potrebu tepla zabezpečenú nasledovne:

- pevné palivá (cca 84,9%),
- elektrická energia (cca 10,84%),
- propán – bután (cca 2,33% na varenie)
- združené kotolne (2,02% – 18 bytov HBV)

V návrhu ÚPN sa po roku 2010 uvažuje so zavedením zemného plynu do obce Novoť. Následne po plynifikácii bude pri výrobe tepla uskutočnený prechod zo spaľovania pevných palív (uhlie, koks) na bázu spaľovania zemného plynu, pričom aj naďalej treba počítať s malým podielom využitia elektrickej energie a spaľovaním drevného odpadu na výrobe tepla. Zásadnejší rozvoj využitia elektrickej energie pre potrebu tepla sa neuvažuje, nakoľko existujúca elektrická sieť (VN, NN, trafostanice) nie je kapacitne vybudovaná tak, aby bola schopná dopraviť do územia požadovaný elektrický výkon pre účely elektrického vykurovania.

Elektrickú výrobu tepla pre bytové domy už v súlade s územným plánom nedoporučujeme ďalej rozvíjať. Elektrické vykurovanie objektov v zmysle územného plánu navrhujeme len v plánovaných zariadeniach pre voľný cestovný ruch a lyžiarske zariadenia v lokalitách Colnica, Malý kopec a Kopánky, ktoré sa nachádzajú mimo dosahu uvažovaných miestnych plynovodov.

Po zavedení zemného plynu do obce bude nutné uskutočniť rekonštrukciu kotolní na spaľovanie zemného plynu v jestvujúcich združených zdrojoch tepla – kotolniach: K4 – Jednota SD, K7 – ObZS, K8 MŠ a K9 – ZŠ. Kotolne K2 – COLORSPOL a K5 – Novšindeľ sa ponechávajú na báze spaľovania drevného odpadu.

Kotolne K3 – Dom dôchodcov, K6 – Kultúrny dom sú po rekonštrukcii pretransformované na vykurovanie na biomasu – drevené pelety.



Miestny rozhlas

Sieťou miestneho rozhlasu je vykrytá celá súčasná zástavba obce. Vysielacie zariadenie je umiestnené v priestoroch obecného úradu. Do navrhovaných lokalít s novou bytovou zástavbou odporúčame zaviesť miestny rozhlas. Sieť navrhujeme budovať na oceľových trubkách v súbehu s miestnymi komunikáciami.

Pošta

Poštová prevádzka v obci Novoť je zriadená v združenom objekte Obecného úradu.

Tabuľka 16 - Technická vybavenosť Novoť

Technická vybavenosť	Údaj
Počet pôšt	1
Kábllová televízia	nie
Verejný vodovod	áno
Verejná kanalizácia	áno
Verejná kanalizačná sieť pripojená na ČOV	nie
Rozvodná sieť plynu	nie
Stanice hasič. a záchran. zboru platené	nie
Hasičské vozidlá	áno
Počet vzniknutých požiarov	1
Obecný hasičský zbor	áno
Verejnú miesto s prístupom na Internet	nie
Mestský/obecný úrad využíva osobný počítač	áno
Mestský/obecný úrad má pripojenie na Internet	áno
Mestský/obecný úrad má vlastnú www stránku	áno

Zdroj: Štatistický úrad SR, MOŠ 2012

Cestná doprava

Hlavnú komunikačnú os obce Novoť tvorí cesta III/520006 (cesta tvorí hlavný cestný ťah na hraničný priechod do Poľska - Novoť/Ujsoly). V obci Zákamenné je táto cesta pripojená na cestu II/520. Cesta III/520006 končí na hraničnom priechode do Poľskej republiky Novoť/Ujsoly, ktorý bol uvedený do prevádzky v roku 2001.

Cesta tretej triedy - III/520006 má v okrese Námestovo dĺžku 11,147 km.

Stavebno-technický stav cesty III/520006 je na území obce Novoť pomerne uspokojivý. Okrem úsekov na začiatku obce a v Zákamennom, šírkové usporiadanie cesty na väčšine trasy zodpovedá príslušnej kategórii.

Súčasnú prípojnú komunikáciu sú vedené v trasách pôvodných historicky vzniknutých ciest pre vozy ťahané koňmi, príp. dobytkom. Stavebno-technické parametre (šírka, pozdĺžny a priečny sklon, oblúky a často aj povrch) prípojných ciest sú pre súčasný typ automobilovej premávky nevyhovujúce. Ako riešenie na zlepšenie súčasného stavu je navrhované použitie sídelných komunikácií pre



nemestské sídelné útvary (jednopruhovú s výhybnami, dvojpruhové) pri dodržaní aspoň minimálnych parametrov zaručujúcich prístup pohotovostných vozidiel (terénne sanitky, požiarne vozidlá).

Kategorizácia ostatných komunikácií je závislá predovšetkým od priestorových, ekonomických a vlastníckych aspektov.

Kapacity plôch pre parkovanie:

- úprava parkoviska v m.č. Šoltýska – počet 15 parkovacích miest
- ZPS a DSS - 20 parkovacích miest
- kostol I. – 120 parkovacích miest
- kostol II. – 25 parkovacích miest
- športový areál – 30 parkovacích miest
- lyžiarsky areál Malý kopec – 20 parkovacích miest
- úprava stáv. plochy v centre – 70 parkovacích miest
- lyžiarsky areál Menzdrovka – 50 parkovacích miest

Cyklistická doprava

V návrhovom a výhľadovom období je nevyhnutné chrániť územný koridor a realizovať sieť cyklomagistrál (cyklistické trasy celoštátneho významu) v nasledovných trasách a úsekoch:

Oravsko-liptovská cyklomagistrála- zo sedla Demänová s pokračovaním v trase lesnej cesty cez kótu Tanečník a po pôvodnej ceste II/520 cez kótu Kubínska do Oravskej Lesnej, **v trase cesty II/520 Oravská Lesná - Lokca - Oravská priehrada prístav**, v trase cesty III/05944 Ústie nad Priehradou - Trstená, v trase cesty II/520 Trstená -Vitanová, v trase opusteného telesa železničnej trate Trstená – Suchá Hora - štátna hranica SR/PR, v trase cesty III/52019 Vitanová - Oravice - Zuberec, v trase cesty II/584 Zuberec - Liptovská Sielnica a po lesnej ceste cez Kvačiansku dolinu, nasledujú vetvy v trase cesty II/584 Liptovská Sielnica - Liptovský Mikuláš a v trasách ciest III/018104 Liptovská Sielnica - Liptovský Michal, I/18 Liptovský Michal – Ružomberok.

Železničná doprava

Cez obec Novoť neprechádza železničná trať. Najbližšia zastávka vlakov osobnej dopravy je vzdialená cca 33 km.

Tabuľka 17 - Doprava Novoť

Doprava	Údaj
Linky autobusovej linkovej osobnej dopravy (diaľkové, medzištátne)	0
Autobusové linky miestneho významu (medzimestské)	3
Najbližšia zastávka vlakov osobnej dopravy – vzdialenosť (km)	33
Najbliž.vnútrošt.amedzinár.letisko s pravid.prevádz.-vzdialenosť	78
Miestne komunikácie spolu na 1 d. m. km	42,64
z toho miestne komunikácie - bezprašné na 1 d. m. km	27,16
Mosty na miestnych komunikáciách	8
Lávky pre peších	2
Vybudované chodníky na 1 d. m. km	2,1

Zdroj: Štatistický úrad SR, MOŠ 2012



1.6 Kultúra, šport, cestovný ruch

Kultúrne pamiatky

Obec venuje primeranú pozornosť aj udržiavaniu kultúrnych pamiatok v obci, predovšetkým oprave prístenných krížov, plastík či kaplniek. Tieto vzácne stĺpy sú rozsiate nielen v blízkosti cesty, ale aj vo voľnej prírode v niektorých častiach chotára, čo dotvára typický ráz novotskej krajiny.

V obci sa zachovalo niekoľko typických drevených usadlostí goralsko-podbeskydskej ľudovej architektúry. Významnou stavbou bol katolícky kostol, postavený na mieste starého dreveného kostola z roku 1942-48 podľa projektu architekta M. M. Harminca. Z pôvodného starého kostola je obraz narodenia Panny Márie a socha svätého Vendelína. Ďalej sa v obci nachádzajú ľudové drevorezby z 19. storočia a kamenné stĺpy svätej Trojice z roku 1806, svätého Jána Nepomuckého, Krista Trpiteľa z roku 1825, so sochou Piety z roku 1800. V intraviláne a v chotári obce sa nachádza 16 kaplniek, krížov a Božích múk.

Na farskom kostole je umiestnená pamätná tabuľa, venovaná pamiatke novotského rodáka mons. Štefana Mnoheľa, kňaza, publicistu a blízkeho spolupracovníka Andreja Hlinku. V roku 1919 sa s ním zúčastnil Mierovej konferencie v Paríži.

Pamätná tabuľa na budove ZŠ pripomína pamiatku rodáka Daniela Dibdiaka, parašutistu Českoslov. armádneho zboru, ktorý zahynul v boji v r. 1944 neďaleko Pelhřimova.

Kostol (rím. kat.) - postavený v rokoch 1942 – 1948 podľa projektu architekta M. M. Harminca má trojlodový halový priestor a vežu situovanú na bočnú os hlavného priečelia. Vnútorne zariadenie je súčasné so stavbou. Krížová cesta a drevené reliéfy od J. Jelínka sú z roku 1942.

Votívne objekty a kríže

A.) Kamenné stĺpy so sochami, alebo reliéfmi:

- stĺp so súsoším Korunovania Panny Márie od Antala Belopotockého z r.1862 pri hlavnej ceste v časti Podeštianska.

B.) Kamenné kríže s korpusmi a reliéfmi:

- na cintoríne (z r. 1827)
- pri kostole s plastikou Panny Márie Bolestnej
- pri ceste v Podešťanskej s reliéfom Panny Márie Bolestnej z r. 1886

C.) Drevené kríže s plastikami Krista

- v rôznych častiach obce, aj v chotári

D.) Kaplnka z r. 1949 so sochou Piety.

Objekty ľudovej architektúry

Pre objekty ľudovej architektúry je charakteristické, že zrubová maštaľ aj humno je pod jednou strechou spolu s domom. Strecha je sedlová, obyčajne s veľkou podlomenicou, krytina je šindľová. V obci sa už drevenice takmer nenachádzajú, ale v odľahlejších častiach obce (Podkopec, Chudov vrch a pod.) sa ešte nejaké vyskytujú a okrem bývania slúžia aj na rekreačné účely.



Tabuľka 18 - Kultúra Novot'

Kultúra	Údaj
Verejné knižnice vrátane pobočiek	1
Verejné knižnice - počet knižničných jednotiek spolu	4 179
Verejné knižnice - počet používateľov	298
Videopožičovne a DVD požičovne	0
Kiná stále	1
Sedadlá v kinách stálych	190
Premietacie sály	1
Prírodné amfiteátre a letné kiná	0
Sedadlá v letných kinách	0
Múzeá	0
Galérie	0
Kultúrno osvetové zariadenia	1
Zariadenia na voľný čas a záujmovú činnosť pre deti a mládež	0
Zoologické záhrady	0
Zoologické záhrady - plocha	0
Botanické záhrady	0
Botanické záhrady - plocha	0
Kostoly a modlitebne rímskokatolíckej cirkvi	1
Kostoly a modlitebne evanjelickej cirkvi augsburského vyznania	0
Kostoly a modlitebne reform. kresťanskej cirkvi	0
Kostoly a modlitebne baptistickej cirkvi	0
Kostoly a modlitebne židovskej cirkvi	0
Kostoly a modlitebne adventistov 7. dňa	0
Kostoly a modlitebne bratskej cirkvi	0
Kostoly a modlitebne gréckokatolíckej cirkvi	0
Kostoly a modlitebne pravoslávnej cirkvi	0
Kostoly a modlitebne ostatných cirkví	0
Cintoríny, urnové háje a rozptýl. lúčky	2
Cintoríny, urnové háje a rozptýl. lúčky - plocha ha	1,2
Domy smútku	1

Zdroj: Štatistický úrad SR, MOŠ 2012

Viacúčelová sála - s možnosťou premietania filmov v objekte za obecným úradom.

Obecná knižnica – v súčasnosti sa nachádza v budove základnej školy

Obecné noviny – Vydávanie obecných novín schválilo Obecné zastupiteľstvo uznesením z 12.11.2004. Prvé číslo s názvom "Hlas Novote" vyšlo na Vianoce v roku 2004. Postupne sa vydalo spolu dvanásť čísiel. Hlas Novote č. 2/2008, ktorý vyšiel na Vianoce 2008 bol posledným číslom. Odvtedy sa Hlas Novote prestal vydávať.

Monografia obce Novot' – Monografia vydaná v roku 1991.



Tabuľka 19 - Nehnuteľné kultúrne pamiatky v obci Novotň

Katastrálne územie	Pamiatkový objekt	Zauž. názov PO	Číslo ÚZPF	Stav.-tech. stav
Novotň	Pilier s podstavcom a reliéfmi	pilier pod sochou sv. Jána Nepomuckého	2654/1	dobrý
Novotň	Socha	socha sv. Jána Nepomuckého	2654/2	dobrý
Novotň	Pilier s podstavcom a reliéfmi	reliéf sv. Alojza	2655/1	narušený
Novotň	Súsošie	súsošie Korunovania P.M.	2655/2	narušený
Novotň	Pilier	pilier sochy Krista Trpiteľa	2656/1	vyhovujúci
Novotň	Socha	socha Krista trpiteľa	2656/2	vyhovujúci
Novotň	Reliéf	reliéf Panny Márie	2656/3	vyhovujúci
Novotň	Pilier s podstavcom a reliéfmi	pilier s reliéfom Piety	2657/1	narušený
Novotň	Súsošie	Pieta	2657/2	narušený

Zdroj: www.pamiatky.sk

Šport

Na športové využitie slúži v obci futbalové ihrisko, ďalej tri viacúčelové ihriská, ktoré sa v lete využíva ako tenisové, basketbalové, či volejbalové a v zime ako ľadová plocha. V blízkosti školy bolo vybudované aj plážové volejbalové ihrisko. Využíva sa tiež telocvičňa ZŠ, kde chodia cvičiť aj ženy. Pri miestnej TJ aktívne fungujú nasledovné oddiely:

- Futbalový, ktorý má družstvá mužov, dorastu, žiakov a "prípravku", zloženú z mladších žiakov. Všetky tieto družstvá hrajú okresnú súťaž. V rámci pohraničnej spolupráce sa futbalové mužstvo pravidelne zúčastňuje turnajov v poľskej obci Ujsoly. Pohár starostu Ujsol v roku 2004 dokonca naši futbalisti vyhrali.
- Volejbalový, tento oddiel má družstvo žien, hrajúce taktiež okresnú súťaž
- Ďalej je v obci Stolnotenistový oddiel s družstvom mužov, hrajúci 4. ligu.
- Lukostrelecký klub.
- Svoju činnosť v obci začína rozvíjať aj oddiel motokrosárov.

V zmysle územného plánu je vhodné uvažovať s rozšírením existujúceho športového areálu o športoviská resp. objekty komerčného charakteru:

- o športoviská a ihriská pri Agrohoteli.

Lyžiarske vleky so zjazdovkami:

Existujúce 800 a 500 m dlhé lyžiarske vleky sú umiestnené na severovýchodnom svahu Barutovej oproti Agrohotelu v rekreačnom území. V zmysle územného plánu navrhujeme lyžiarske vleky so zjazdovými traťami v rekreačnom území, výhľadovo Kopánky a Malý Kopec.



Tabuľka 20 - Šport Novot'

Šport - Novot'	Údaj
Kúpaliská umelé a prírodné	0
Bazény kryté (okrem školských)	0
Bazény otvorené (okrem školských)	0
Bazény školské spolu (kryté a otvorené)	0
Telocvične - spolu	1
Telocvične - školské	1
Štadióny otvorené	0
Ihriská pre futbal (okrem školských)	1
Ihriská školské	5
Ihriská ostatné	0
Športové haly	0
Štadióny zimné (kryté a otvorené)	0
Otvorené ľadové plochy	0
Ostatné športové zariadenia	0

Zdroj: Štatistický úrad SR, MOŠ 2012

Významné kultúrne a športové podujatia v obci

Medzi významné kultúrne a športové podujatia patria:

- Novotské furmanské dni
- Novotská hrudka a jarmok syrov
- Prechod novotským chotárom
- Všetko čo doma máme
- Posedenie so seniormi
- Fašiangové stretnutie seniorov spojené s pochovávaním basy
- Festival mládežníckych cirkevných speváckych zborov "Chváľme piesňou Pána"
- súťaž O najkrajšie zakvitnuté okno a najkrajšiu záhradku

Cestovný ruch

Poľnohospodárske družstvo AGROKOVEX – okrem poľnohospodárskej výroby sa orientuje aj na vidiecky turizmus. Bývalá administratívna budova bola prestavaná na Agropenzión s 88 lôžkami, s jedálňou, bazénom a goralskou izbou. V jeho blízkosti sú dva lyžiarske vleky. Zariadenie ponúka aj zaujímavé aktivity - jazdu na koňoch a salašníctvo. Stalo sa lákavým miestom na oddych a relaxáciu pre ľudí, ktorí túžia v prvom rade po tichu a pokoji uprostred krásnej prírody.

Partnerská spolupráca:

Obec Novot' dlhodobo spolupracuje s Gminou Ujsoly (PL).



1.7 Príroda a životné prostredie

Charakteristika prírodného prostredia

Geologické, geomorfologické pomery

Celé územie patrí do vonkajšiemu flyšovému oblúku západokarpatskej sústavy. Územie tvoria flyšové pohoria, vytvorené flyšovými horninami, ktoré vznikli v paleogénnom mori. Na území sú to predovšetkým horniny magurského flyšu, ktoré sa neskoršie zvrásňovali spolu so staršími geologickými jednotkami. Vytvorili masívy Oravských Beskyd, Podbeskydskej vrchoviny, Podbeskydskej brázdy.

Flyšové pásmo sa vyznačuje jednoduchou geomorfologickou stavbou. Prevládajú pretiahle mierne až stredne sklonené tvary, pričom tvrdšie pieskovce budujú ostrejšie vypreparované chrbty, kým územie tvorené málo odolnými bridlicami podmienilo vznik priľahlejších znížení a širokých údolí.

Všeobecne možno povedať, že povrch katastra obce Novotň má ráz vrchoviny, len v Oravských Beskydách prechádza do hornatiny. Najvyššie miesto v chotári má nadmorskú výšku 1086 m (Veľký kopec v Oravských Beskydách), najnižšie 715 m. Stred obce leží v nadmorskej výške 752 m.

Hydrologické, klimatické a pôdne pomery

Oblasť patrí do hydrogeologického regiónu paleogén povodia Bielej Oravy a neogén Oravskej kotliny. Všetky vodné toky oblasti patria povodiu rieky Orava, ktorá je najväčší pravostranný prítok Váhu a k úmoriu Čierneho mora. Jednotlivé toky prameniace alebo pretekajúce katastrálnym územím Novote sa vlievajú do rieky Biela Orava. Na 12. km príberá Biela Orava ľavostranný prítok Klinianku. Tento potok je tvorený Mendzrovkou, Zasihliankou a Novoťankou s prítokmi Tisanovka a Smerckovský potok (Huba, 1991). Katastrálnou časťou obce Novotňský Duňov preteká Mutňanka ústiaca priamo do rieky Biela Orava. Všetky uvedené toky sú konsekventné. Najväčšie prítoky sa vyskytujú v apríli až máji pri topení snehu, alebo v letných mesiacoch počas výdatných dažďov.

Vodný režim riek je snehovo-dažďový. Na hranici novoťského chotára s Poľskom sa nachádza Delená voda - z jednej studne tu vytekajú dva potôčky, z ktorých jeden patrí do Baltského (steká do Poľska), druhý do čiernomorského rozvodia (ako prítok Bielej Oravy), t.j. je rozvodím Baltského a Čierneho mora. Keďže sa obec nachádza vo flyšovom pásme, ktorého zvetrávaním vzniká jemnozrnná zemina z bridlíc a slieňa. Táto je pre vodu prakticky nepriepustná, tak steká len po povrchu. Iba v sutinách sa hromadia veľmi chudobné zásoby podzemných vôd. Výskyt prameňov je síce hojný, ale všetky sú pomerne malé a mnohé vysychajú. V oblasti Oravských Beskyd sú podmienky lepšie, kde je flyš v pieskovcovom vývoji a v mocných vrstvách pieskovcov sa vyskytujú vrstevnaté a puklinové pramene s výdatnosťou dokonca i niekoľko 10 l.s-1.

Negatívne ovplyvnili vodný režim územia meliorácie, rekultivácie a úbytok lesa, hydrologicky najúčinnejší z prirodzených kultúr, ako aj jeho podstatnú zmenu druhového zloženia. Na miesto zmiešaných lesov vznikli rozsiahle plochy smrekových monokultúr, pričom sú to lesy osamotené a roztrhané na malé ostrovčeky, takže ich vodohospodárska účinnosť je veľmi slabá.

Územie spadá do mierne chladnej oblasti, pre ktorú sú charakteristické klimatické znaky priemerné teploty v júli 12 °C až 16 °C. Priemerná ročná teplota dosahuje na území 5,5 °C. Najchladnejším mesiacom je január s priemernou teplotou vzduchu -5°C, najteplejším júl s teplotou 12 – 14 °C. Priemerný počet mrazových dní v roku je na území od 150 do 200 a priemerný počet ľadových dní od 45 do 80, snehovú pokrývku má oblasť v priemere nad 120 dní v roku. Oblasť Novote má 60 – 70%



priemernú ročnú oblačnosť s najväčšou oblačnosťou v decembri a najmenšou v auguste. Na území je priemerný počet zamračených dní 140 – 160. Priemerný počet dní s hmlou sa uvádza 60 – 100 až 70 – 300. Pričom väčšina územia spadá do oblasti horských advektívnych hmiel. Priemerný počet jasných dní je 40 – 60. Priemerné trvanie slnečného svitu je 1 800 hodín, z čoho na vegetačné obdobie pripadá 1 000 hodín.

Smer a sila vetra na území v dôsledku značnej orografickej členitosti nie sú jednotné. Prevládajú západné a severozápadné vetry. V menšej miere sa v Oravských Beskydách vyskytujú severovýchodné, severné a východné vetry. Smerom od Oravskej Magury juhovýchodné vetry. Silné vetry sa najviac vyskytujú na veterne nechránených najvyšších polohách Oravských Beskyd, v dolinách zriedkavo. Najviac silných vetrov pripadá na zimné mesiace január, február, najmenej na letné mesiace júl a august.

Najrozšírenejším pôdnym typom v katastrálnom území obce Novotň sú okrové lesné pôdy so svojimi subtypmi. Výrazne okrová lesná pôda zaberá hlavne hrebene, vypuklé a pravidelné svahy so zvlneným a kopcovým reliéfom, s rôznym sklonom a expozíciou. Okrová oglejená lesná pôda je najrozšírenejší pôdny subtyp v území. Zaberá hlavne pravidelné a preliačené svahy a bázy svahov so zvlneným povrchom a miernym sklonom. Okrová glejová lesná pôda zaberajúca nepatrnú časť územia. Druhým najrozšírenejším pôdnym typom v oblasti sú hnedé lesné pôdy so svojimi subtypmi, výrazne hnedá lesná pôda, hnedá lesná pôda oglejená, hnedá lesná pôda glejová. Ďalším pôdnym typmi vyskytujúcim sa v obci sú podzoly, glejové pôdy (pseudoglej, humózný glej, rašelinný glej, rašeliny, aluviálne pôdy oglejené).

Rastlinstvo a živočíšstvo

Rastlinstvo a živočíšstvo je výsledkom nielen prírodných pomerov na danej lokalite, výsledkom charakteristík rastlinných a živočíšnych druhov a ich vzájomného pôsobenia, ale vo veľkej miere je ovplyvnené pôsobením človeka najmä v posledných storočiach. Preto aj biota v obci Novotň a širšom okolí odráža nielen rôznorodosť prostredia, ale aj zmeny vo využívaní krajiny spôsobenou činnosťou človeka. Takými sú napríklad vytvorenie monokultúrnych smrekových porastov, odlesnenie za účelom vytvorenia poľnohospodárskej pôdy, odvodnenie mokradí alebo aj zastavenie pôdy pre výstavbu obydlí, priemyselných objektov a infraštruktúry.

Rastlinstvo

Z fytogeografického hľadiska záujmové územie leží v Holarktickej oblasti, eurosibírskej podoblasti a stredoeurópskej provincii. Patrí do oblasti Západokarpatskej flóry (Carpaticumoccidentale), obvodu Západobeskydského (Beschidicumoccidentale) a okresu Západné Beskydy. Z fytogeograficko - vegetačného hľadiska leží celá záujmová oblasť v bukovej zóne, flyšovej oblasti, v podbeskydskom okrese (Podbeskydská vrchovina) a v okrese Vysoké Beskydy (časť Oravských Beskyd). Potenciálnu prirodzenú vegetáciu tvoria bukové - buково jedľové lesy, ktoré boli až na výnimky premenené vplyvom činnosti človeka na takmer čisté smrekové porasty. Z azonálnych spoločenstiev sa zachovali jelšové lesy na nivách podhorských a horských tokov a na niektorých miestach cenné a vzácne rašeliniská najmä vrchoviská. V obci je evidovaná jedna genofondová plocha Menzdrovka so slatinnými lúkami na prameniskovom rašelinisku. Vlastný tok Klinianka má sčasti vytvorené brehové porasty tvorené jelšou sivou, javorom horským, jaseňom štíhlým a stromovými a krovitými druhmi vrb.

Živočíšstvo

Zo zoogeografického hľadiska (terestrickýbiocyklus) leží dotknuté územie v Palearktickej (západopaleoarktickej) oblasti, eurosibírskej podoblasti, provincii listnatých lesov podkarpatského úseku. Vo faune, ktorá je zastúpená stovkami až tisíckami druhov prevládajú chladnomilné druhy viazané na lesné spoločenstvá, menej na trávnaté porasty, mokradné biotopy a ľudské sídla. Z



bezstavovcov možno spomenúť charakteristický druh mäkkýšov - slizniaka karpatského, boreomontánnny druh koníka vrchovského, čmeľa hájového a eremofilnéhoeurytopného čmeľa skalného (*Pyrobombuslapidarius*). Z rýb sa bežne vyskytuje v toku Klinianka pstruh potočný, hlaváč pásoplutvý, čerebľa potočná, jalec hlavatý, lipeň tymiánový. Obojživelníky sú zastúpené napríklad skokanom hnedým, kunkoužltobruchou, ropuchou obyčajnou, relatívne bežne sa vyskytujú aj mlok vrchovský a mlok karpatský. Z plazov sú zastúpené najmä jašterica živorodá a vretenica obyčajná, zaznamenaný bol aj slepúch krehký. K charakteristickým vtákom širšieho okolia navrhovaného zámeru a ktoré tu boli zistené patrí napríklad bocian biely, myšiak hôrny, orol kriklavý, prepelica poľná, chrapkáč poľný, holub hrivnák, ďateľ veľký, škovránok poľný, ľabtuška hôrna, trasochvost biely a trasochvost horský, belorítka domová, žltouchvost domový, drozd trskotavý, drozd plavý, prhlaviar červenkastý, penica čiernohlavá, penica obyčajná, sojka obyčajná, vrana obyčajná, krkavec čierny, kolibkárikčipčavý, kolibkárik spevavý, sýkorka uhliarka, strakoš obyčajný, škorec obyčajný, vrabec domový, pinka obyčajná, stehlík obyčajný, krivonos smrekový, strnádka obyčajná. Priamo na toku Klinianka boli zaznamenaný ako bežný hniezdič trasochvost horský, vzácnejšie vodnár potočný a rybárik riečny. Mimo intravilánov obcí loví aj bocian čierny. Cicavce sú zastúpené bežnými poľovnými druhmi ako je jeleň, srnec, líška, diviak, zajac. Najmä v súvislejších lesných celkoch sa vyskytuje aj medveď, vlk, rys. Aj na toku Klinianka najmä v zimnom období bol zaznamenaný výskyt vydry riečnej. Kuna skalná je bežná najmä v obci. Z menších druhov cicavcov možno spomenúť krta obyčajného, piskora obyčajného, ježa, hraboše poľné a hrdziaky lesné.

Národná sústava chránených území

Celé katastrálne územie obce Novot' (včítane aj jej zastavaného územia) je súčasťou veľkoplošne chráneného územia - Chránenej krajinej oblasti Horná Orava. Na území k.ú. obce sa nachádzajú dve zóny s najnižšími stupňami ochrany.

- **Zóna C1 s tretím stupňom ochrany** je vymedzená na západnej a severnej časti k.ú. a je tvorená lesnými komplexami Oravských Beskýd. Zóna C zaberá z celkovej výmery CHKO Horná Orava až 25,18%, čo znamená, že 1/4 územia CHKO je povýšená do zóny s vyšším (3) stupňom ochrany, rovnako ako má národný park, čo je situácia hodná zváženia.

- **Zóna D má stanovený druhý stupeň ochrany** a zaberá ostatné územie obce v plnom rozsahu. Skutočnosť, že celé zastavané územie je v zóne D s druhým stupňom ochrany je v územnom pláne považované za brzdiaci faktor rozvoja obce.

Súvislá európska sústava chránených území NATURA 2000

Celé riešené územie je súčasťou chráneného vtáčieho územia č.8 Horná Orava.

V blízkosti Novote sú: SKUEV0187 – Rašeliniská Oravských Beskýd (Spálený grúnik) a SKUEV0191 – Rašeliniská Bielej Oravy (Beňadovské rašelinisko a Mutnianska pila – rašelinisko), oba majú 4. stupeň ochrany.

Územia chránené podľa medzinárodných dohovorov

V zmysle Dohovoru o makradiach, majúcich medzinárodný význam, najmä ako biotopy vodného vtáctva (**Ramsarský dohovor**), ktoré boli zapísané do zoznamu ramsarských lokalít sa na území obce nachádza **rieka Orava (Biela Orava) a jej prítoky (Klinianka a Mutnianska)**.

Biotopy významné z hľadiska ochrany prírody a krajiny

Sú to biotopy, ktoré vzhľadom na svoj charakter alebo ojedinelosť, predstavujú súčasné alebo potenciálne biotopy pre život, migráciu alebo dočasné sústreďovanie vzácných a ohrozených druhov bioty, prípadne vytvárajú významný prvok v krajine. Je potrebné zabrániť znečisteniu týchto plôch (najmä zavážaniu mokradí tuhým domovým odpadom) a zabezpečiť také využívanie, aby bol



dlhodobu zachovanú ich charakter (napr. kosenie vlhkých lúk, kosenie a prepásanie poľán, ochrana a udržiavanie dostatočnej šírky brehových porastov, ochrana solitérov a skupín stromov v poľnohospodárskej krajine.

Chránené stromy.

Stromy v tejto kategórii sa v Novoti nenachádzajú. Ochranu a zachovanie si ale zasluhujú niektoré mohutné exempláre drevín, ktoré boli pôvodne v zozname chránených stromov. Obvykle sa jedná o stromy, ktoré sú vysadené pri stĺpoch a krížoch a ich estetická hodnota je nesporná. Súčasne pôsobia aj ako orientačné body a v krajine sa uplatňujú v hodnotných panoramatických pohľadoch a scenériách.

Okrem iných sú to predovšetkým nasledovné stromy a skupiny stromov:

- 3 lipy pri stĺpe s pietou
- 2 lipy pri budove farského úradu
- 2 lipy pri dome č. 140
- 1 lipa pri dome č. 342
- 1 lipa pri dome č. 476
- 3 lipy pri dome č. 525

Nakladanie s odpadmi

Skládka komunálneho odpadu sa v katastrálnom území nenachádza a so zriadením novej skládky odpadu sa v návrhovom období neuvažuje. Obec v súčasnosti spracováva nový program odpadového hospodárstva. Nakladanie s komunálnymi a drobnými stavebnými odpadmi v obci upravuje Všeobecne záväzné nariadenie.

V obci je zavedený separovaný zber. Separujú sa plasty, sklo, textil, papier, elektronický šrot, kovový šrot, nebezpečné odpady a bioodpad.

V roku 2015 bolo odvezené celkové množstvo 663,36 t odpadu, pričom boli vyseparované nasledovné odpady:

- Zmesový komunálny odpad 521,09 t
- Veľkorozmerný odpad 26,58 t
- Sklo 55,6 t
- Plasty 41,05 t
- Vyradené zariadenia obsahujúce chlórfluórované uhľovodíky 1,79 t
- Batérie a akumulátory 0,04 t
- Vyradené elektrické a elektronické zariadenia 4,62 t
- Vyradené elektrické a elektronické zar. obsahujúce nebezpečné látky 3,26 t
- Opatrebované pneumatiky 5,81 t
- Kompozitné obaly 0,01 t
- Žiarivky a iný odpad obsahujúci ortuť 0,01 t
- Textilie 3,5 t

Odvoz odpadu v obci je zabezpečené dodávateľským spôsobom nasledovne:

- Zmesový komunálny odpad – FB MONT, s.r.o., Oravská Lesná
- Veľkorozmerný odpad – Obec Novoť – prevádzka, skládka TKO Zubrohlava
- Sklo – Vetropack Nemšová
- Plasty – Ekolumi s.r.o., Banská Bystrica
- Vyradené zariadenia obsahujúce chlórfluórované uhľovodíky –Peter Bolek EKORAY, Námestovo



- Batérie a akumulátory – Peter Bolek EKORAY, Námestovo
- Vyradené elektrické a elektronické zariadenia - Peter Bolek EKORAY, Námestovo
- Vyradené elektrické a elektronické zar. obsahujúce nebezpečné látky - Peter Bolek EKORAY, Námestovo
- Opatrebované pneumatiky – V.O.D.S. a.s., Košice
- Kompozitné obaly – KURUC Company, Veľké Lovce
- Žiarivky a iný odpad obsahujúci ortuť - Peter Bolek EKORAY, Námestovo
- Textílie – Pomocný anjel, n.o., Podbiel



1.8 Samospráva a rozpočet obce

Samospráva obce

Obec Novoť sa v súlade so zákonom SNR č. 369/1990 Zb. o obecnom zriadení od 1. januára 1991 stalo samostatným subjektom s vlastnými kompetenciami a príjmami.

Orgány obce

Základnými výkonnými orgánmi obce Novoť sú:

- obecné zastupiteľstvo,
- starosta obce.

Adresa obecného úradu: **Obec Novoť, Novoť 285, 029 55 Novoť**

Starosta obce

Starosta obce je predstaviteľom a najvyšším orgánom obce Novoť. Je štatutárnym zástupcom obce v majetkoprávných, pracovnoprávných vzťahoch obce a v administratívno-právných vzťahoch je správny orgán. Funkcia starostu je verejnou funkciou, do ktorej je zvolený na štvorročné funkčné obdobie a končí zložením sľubu novozvoleného starostu.

Obecné zastupiteľstvo

Obecné zastupiteľstvo je zastupiteľský zbor obce zložený z poslancov volených v priamych voľbách obyvateľmi obce na štvorročné funkčné obdobie, totožné s funkčným obdobím starostu. Počet poslancov na príslušné volebné obdobie sa určuje podľa počtu obyvateľov obce.

Vo funkčnom období 2014 – 2018 bolo zvolených **11 poslancov**.

Rozpočet obce

Rozpočet obce je základným nástrojom financovania a regulovania činnosti samosprávy pri plnení úloh vyplývajúcich zo zákona a pri realizovaní svojich rozvojových plánov. Na rok 2015 bol obecným zastupiteľstvom schválený rozpočet s celkovými plánovanými príjmami vo výške 1 834 175 EUR. Z celkových príjmov rozpočtu predstavujú príjmy bežného rozpočtu v roku 2015 výšku 1 709 tis. EUR. Najväčší podiel na celkových príjmoch bežného rozpočtu obce predstavuje daň z príjmov a podielové dane.

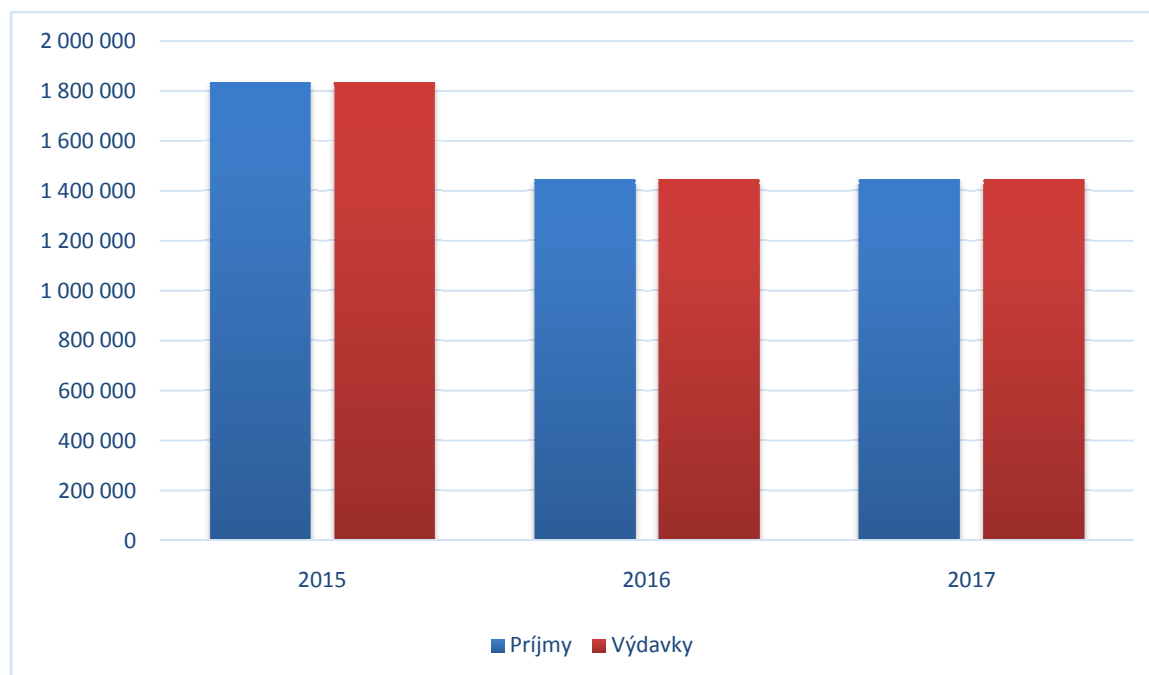


Rozpočet obce na roky 2015-2017:

	2015	2016	2017
Bežné príjmy obce	1 709 755	1 440 440	1 440 440
Kapitálové príjmy obce	124 420	5 000	5 000
Finančné príjmy obce	0	0	0
Príjmy spolu	1 834 175	1 445 440	1 445 440

Bežné výdavky obce	1 620 175	1 390 440	1 390 440
Kapitálové výdavky obce	214 000	55 000	55 000
Finančné výdavky obce	0	0	0
Výdavky spolu	1 834 175	1 445 440	1 445 440

Vývoj príjmov a výdavkov rozpočtu obce v rokoch 2015 -2017



Tabuľka 21 - Hospodárenie obce Novot'

Hospodárenie obce Novot' (2014)		
Indikátory	Obec Novot'	Priemer obcí SR
Základná bilancia	4,0 %	0,1 %
Dlhová služba	0,0 %	7,7 %
Celkový dlh	0,0 %	18,9 %
Závazky aspoň 60 dní po splatnosti	0,0 %	0,4 %
Okamžitá likvidita	505,1 %	141,6 %

Zdroj: www.hospodarenieobci.sk



Celkové finančné zdravie – výborné finančné zdravie (5,5 / 6).

Indikátory finančného stavu obce

Indikátory finančného stavu obce nám môžu pomôcť pri plánovaní rozvojových aktivít samosprávy, pri financovaní aktivít prostredníctvom úverov a iných externých finančných výpomoci. Tieto indikátory môžeme určiť na základe údajov získaných z jednotlivých položiek rozpočtu.

Týmito indikátormi sú:

- a. **Finančná sila obce** – indikátor slúži na analýzu výšky a štruktúry príjmov obecného rozpočtu. Vyjadruje sumu vlastných príjmov v prepočte na jedného obyvateľa

$$FSlo = \frac{1\,709\,755}{3\,513} = 486 \text{ EUR}$$

Odpoveď: Vlastné príjmy obecného rozpočtu v roku 2015 predstavujú hodnotu 486 EUR na jedného obyvateľa obce.

- b. **Finančná sebestačnosť obce** - ukazovateľ, ktorý vyjadruje mieru samostatnosti a stability hospodárenie miestnej samosprávy. Predstavuje podiel vlastných príjmov obce na celkových príjmoch rozpočtu obce.

$$FSEo = = \frac{1\,709\,755}{1\,834\,175} = 0,93$$

Odpoveď: Vlastné príjmy rozpočtu samosprávy sa podieľajú 93 % na celkových príjmoch rozpočtu.

- c. **Daňová sila obce** – indikátor vyjadrujúci sumu daňových príjmov obce v prepočte na jedného obyvateľa.

$$DSlo = = \frac{983\,118}{3\,513} = 279$$

Odpoveď: Príjmy z daní v roku 2015 predstavujú 279 EUR na jedného obyvateľa obce.

- d. **Daňová sebestačnosť obce** – indikátor vyjadrujúci pomer daňových príjmov obce k bežným príjmom rozpočtu obce.

$$DSlo = = \frac{983\,118}{1\,709\,755} = 0,57$$

Odpoveď: Príjmy z daní v roku 2015 predstavujú podiel 57 % z celkových príjmov bežného rozpočtu obce.



SWOT ANALÝZA

SWOT analýza predstavuje komplexný pohľad na situáciu v obci vyjadrenú prostredníctvom jej štyroch zložiek: **silné stránky** (Strengths), **slabé stránky** (Weaknes), **príležitosti** (Opportunities) a **ohrozenia** (Threats).

SWOT analýza definuje vonkajšie (príležitosti a ohrozenia) a vnútorné faktory (silné a slabé stránky) rozvoja obce. Predstavuje kombináciu dvoch analýz, S – W a O – T. Na základe tejto analýzy možno presne definovať najvhodnejšie ciele, ktoré by využili najvýraznejšie predpoklady a pozitívne rozvojové impulzy a eliminovali problémy a prípadné riziká. Pomáha tiež identifikovať prioritné oblasti, na rozvoj ktorých sa treba orientovať. Faktory rozvoja obce môžu mať pozitívny (silné stránky, príležitosti) resp. negatívny charakter (slabé stránky, ohrozenia).

SWOT analýza obce Novoť je členená do troch oblastí, ktoré sa neskôr preklápajú do rozvojových priorít obce:

1. Oblasť hospodárstvo a základná infraštruktúra
2. Sociálna oblasť a komunitný život
3. Oblasť životné prostredie

1. **Oblasť hospodárstvo a základná infraštruktúra** - obsahujúca nasledovné čiastkové oblasti: technická infraštruktúra, podnikateľské prostredie, ľudské zdroje, inovácie

Silné stránky	Slabé stránky
<p>Technická infraštruktúra:</p> <ul style="list-style-type: none"> Vybudovaná sieť miestnych komunikácií Existencia hraničného prechodu Vyhovujúce pokrytie telekomunikačných sietí <p>Podnikateľské prostredie:</p> <ul style="list-style-type: none"> Diverzifikovaná podnikateľská štruktúra Prítomnosť stabilných výrobných spoločností Tradície v drevárskej výrobe Široká základňa živnostníkov Pohraničná obec – možnosť rozvíjania obchodu s Poľskom Relatívne dobrá dopravná dostupnosť Zastúpenie podnikov využívajúcich prírodný potenciál územia – najmä drevospracujúci priemysel, ale aj poľnohospodárstvo. <p>Ľudské zdroje:</p> <ul style="list-style-type: none"> Dostatok pracovnej sily <p>Inovácie:</p>	<p>Technická infraštruktúra:</p> <ul style="list-style-type: none"> Chýbajúce chodníky a nevyhovujúci technický stav existujúcich chodníkov Nevyhovujúci technický stav miestnych komunikácií Nedostatočné pokrytie verejných priestranstiev vyhovujúcim osvetlením, zastaralý a energeticky náročný systém verejného osvetlenia Nedostatočné riešenie bezbarierového prístupu na verejných priestranstvách Nevyhovujúci technický stav mostov a lávok Nevyhovujúci technický stav miestneho rozhlasu Chýbajúce chodníky a trasy pre chodcov a cyklistov. <p>Podnikateľské prostredie:</p> <ul style="list-style-type: none"> Nedostatok malých a stredných podnikateľov v oblasti výroby Málo pracovných príležitostí priamo v obci Slabé ekonomické zázemie regiónu Komplikované vlastnícke vzťahy



<ul style="list-style-type: none"> • Prítomnosť podnikateľských subjektov schopných zavádzať inovácie do výroby 	<p>obmedzujúce priestorové rozširovanie výroby</p> <p>Ľudské zdroje:</p> <ul style="list-style-type: none"> • Veľký podiel dlhodobo nezamestnaných • Nízka kúpyschopnosť obyvateľstva <p>Inovácie:</p> <ul style="list-style-type: none"> • Nedostatočné využívanie výsledkov vedy a výskumu pri zavádzaní do výrobných praxí • Nezaujímajú firiem hlavne v tradičných odvetviach o zavádzanie inovácií do výroby
Príležitosti	Ohrozenia
<p>Technická infraštruktúra:</p> <ul style="list-style-type: none"> • Zlepšovanie dostupnosti a zvyšovanie bezpečnosti budovaním a obnovou miestnych komunikácií a chodníkov vrátane budovania a modernizácie lávok a mostov • Budovanie siete cyklotrás v rámci obce i mimo nej • Rozširovanie parkovacích plôch v blízkosti objektov spoločenského významu, verejných budov, zdravotného strediska, školských a sociálnych zariadení. • Rozširovanie inžinierskych sietí v rámci plánovaných lokalít pre IBV <p>Podnikateľské prostredie:</p> <ul style="list-style-type: none"> • Zintenzívnenie spolupráce obec vs. podnikatelia • Zlepšenie dopravnej dostupnosti obce (pre motorovú aj nemotorovú dopravu) a plôch určených na podnikateľské aktivity • Spolupráca s obcou pri propagácii podnikateľov, ale aj naopak pri prezentácii obce prezentovať aj podnikateľov • Vytvoriť ponuku priestorov a pozemkov pre rozvoj podnikateľských subjektov • Spolupráca s podnikmi pri zabezpečovaní komunálnych služieb - odhrňovanie snehu a pod. <p>Ľudské zdroje:</p>	<p>Technická infraštruktúra:</p> <ul style="list-style-type: none"> • Nedostatok financií na realizáciu investične náročných zámerov budovania a rozvoja infraštruktúry najmä chýbajúce možnosti financovania z prostriedkov EÚ takéhoto typu projektov • Ťažko riešiteľné vlastnícke vzťahy <p>Podnikateľské prostredie:</p> <ul style="list-style-type: none"> • Nedostatočná podpora malého a stredného podnikania zo strany štátu • Vysoká administratívna záťažnosť • Nedostatok kvalifikovanej pracovnej sily pre elektrotechnický, drevospracujúci, strojársky priemysel <p>Ľudské zdroje:</p> <ul style="list-style-type: none"> • Pokračujúci trend nárastu dlhodobo nezamestnaných a ťažko zamestnateľných uchádzačov o zamestnanie so stratou pracovných návykov • Odliv mladých a vzdelaných obyvateľov z obce a regiónu <p>Inovácie:</p> <ul style="list-style-type: none"> • Nedostatočná podpora štátu do oblastí vedy, výskumu a inovácií



<ul style="list-style-type: none"> • Aktívne sa podieľa na realizácii vzdelávacích programov pre uchádzačov o zamestnanie na miestnej a regionálnej úrovni • Zintenzívnenie spolupráce s výrobnými podnikmi v oblasti zamestnávania znevýhodnených uchádzačov o zamestnanie 	
---	--

- 2. Sociálna oblasť a komunitný život** - obsahujúca nasledovné čiastkové oblasti: demografia, rodina, deti a mládež, zdravotníctvo, sociálne služby, školstvo, činnosť obecného úradu, kultúra, šport, turistika a voľný čas, cestovný ruch, partnerská spolupráca a bytová politika.

Silné stránky	Slabé stránky
<p>Demografia:</p> <ul style="list-style-type: none"> • Mladé dynamicky sa rozvíjajúce obyvateľstvo • Rastúci počet narodených detí • Silná skupina produktívneho obyvateľstva <p>Rodina, deti a mládež:</p> <ul style="list-style-type: none"> • Aktívna spolupráca obce a organizácií venujúcich sa deťom a mládeži, vrátane činnosti farského úradu • Existencia spolkov, organizácií, neformálnych skupín venujúcich sa deťom a mládeži <p>Zdravotníctvo:</p> <ul style="list-style-type: none"> • Prítomnosť ambulancie praktického lekára pre dospelých, deti a dorast, zubnej ambulancie, gynekológa <p>Sociálne služby:</p> <ul style="list-style-type: none"> • Prítomnosť domova sociálnych služieb pre seniorov • Využívanie aktívnych opatrení trhu práce na úrovni obce a jej organizácií <p>Školstvo:</p> <ul style="list-style-type: none"> • Dostatočná kapacita základnej školy • Čiastočne zrekonštruované objekty školy • Kvalita vzdelávacieho procesu a dosahovanie dobrých výsledkov 	<p>Demografia:</p> <ul style="list-style-type: none"> • Rastúci počet obyvateľov v poproduktívnom veku <p>Rodina, deti a mládež:</p> <ul style="list-style-type: none"> • Nedostatočné podmienky pre realizáciu aktivít pre deti a mládež • Absentujúce rodinné centrum, aktívne spolupracujúce s rodinami • Nedostatok atraktívnych programov a služieb pre rodiny s deťmi a mladých • Nedostatočný záujem detí a mládeže o aktívne trávenie voľného času <p>Zdravotníctvo:</p> <ul style="list-style-type: none"> • Nedostatočný technický stav objektu zdravotného strediska <p>Sociálne služby:</p> <ul style="list-style-type: none"> • Nedostatok kapacít (priestorových) pre poskytovanie sociálnych služieb • Nedostatočná úroveň debarierizácie verejných objektov a priestranstiev • Absentujúce zariadenie poskytujúce sociálne služby (vrátane núdzového bývania) v prípade vzniku krízových situácií v rodinách <p>Školstvo:</p> <ul style="list-style-type: none"> • Nedostatočné podmienky pre rozvoj praktického vyučovania na základnej škole



<p>žiakov</p> <ul style="list-style-type: none"> • Zapojenosť škôl do projektových aktivít <p>Obecný úrad:</p> <ul style="list-style-type: none"> • Všetky oddelenia obecného úradu sústredené v jednej budove s dobrou dostupnosťou – v centre obce • Vyhovujúca a flexibilná organizačná štruktúra <p>Kultúra:</p> <ul style="list-style-type: none"> • činnosť združení a spolkov • Existencia pamätihodností • Zrekonštruované námestie • Organizovanie tradičných kultúrnych podujatí regionálneho, resp. nadregionálneho významu. <p>Šport, turistika a voľný čas:</p> <ul style="list-style-type: none"> • Existencia ihrísk a športovísk • Činnosť športových klubov a oddielov v obci <p>Cestovný ruch:</p> <ul style="list-style-type: none"> • Poloha, prírodné prostredie, blízkosť hraníc, blízkosť významných zariadení cestovného ruchu • Oravská Priehrada • Poskytovanie služieb cestovného ruchu súkromným sektorom – agroturistika, vidiecka turistika. <p>Partnerská spolupráca:</p> <ul style="list-style-type: none"> • Viacročná medzinárodná partnerská spolupráca na úrovni samospráv • Členstvo obce vo viacerých organizáciách a združeniach • Realizácia množstva projektov partnerskej spolupráce predovšetkým s partnermi z Poľska • Nie je jazyková bariéra pri spolupráci s partnermi v Poľsku <p>Bytová politika:</p> <ul style="list-style-type: none"> • Záujem o nájomné bývanie a o výstavbu rodinných domov 	<ul style="list-style-type: none"> • Chýbajúce dopravné ihrisko pre dopravné vyučovanie <p>Informačné technológie:</p> <ul style="list-style-type: none"> • Chýbajúca mutácia na web stránky • Chýbajúci informačný systém obce využívajúci informačné KIOSky • Nedostatočné pokrytie verejných priestranstiev kamerovým systémom <p>Obecný úrad:</p> <ul style="list-style-type: none"> • Zlý technický stav objektu obecného úradu • Nevyhovujúce vybavenie IKT <p>Kultúra:</p> <ul style="list-style-type: none"> • Nevyhovujúci technický stav kultúrneho domu • Nedostatočný vnútorný priestor kultúrneho domu vzhľadom na rastúci počet obyvateľov obce • Nedostatočné priestorové a technické vybavenie na činnosť kultúrnych spolkov a združení a organizáciu kultúrno-spoločenských podujatí <p>Šport, turistika a voľný čas:</p> <ul style="list-style-type: none"> • Nedostatočné využívanie územia / absencia zariadení pre zimné športy (cestovný ruch) aj v nadväznosti na možné kultúrne podujatia mimo letnú sezónu • Technický stav plôch určených pre športové aktivity • Nedobudovaný areál futbalového ihriska – potreba ďalšej rozširovania a modernizácie • Chýbajúce športoviská pre modrené, adrenalínové športy <p>Cestovný ruch:</p> <ul style="list-style-type: none"> • Nedostatočná infraštruktúra pre aktívne trávenie voľného času turistov • Nedostatok doplnkových aktivít a služieb cestovného ruchu • Nízka úroveň spolupráce podnikateľov v oblasti cestovného ruchu • Nedostatok marketingových produktov pre cestovný ruch • Chýbajúca infraštruktúra cyklotrás ako aj ich infraštruktúrna doplnkovosť
--	---



	Bytová politika: <ul style="list-style-type: none"> Absencia pozemkov vo vlastníctve obce pre IBV Nedostatok bytov Nedostatok vysporiadaných pozemkov pre IBV
Príležitosti	Ohrozenia
Demografia: <ul style="list-style-type: none"> Vytváraním podmienok pre rozvoj bytovej výstavby (IBV) a nájomného bývania dosiahnuť dlhodobý pozitívny prírastok obyvateľstva, predovšetkým podporiť mladé rodiny Vytváranie nových pracovných príležitostí Rodina, deti a mládež: <ul style="list-style-type: none"> Zvýšenie angažovanosti mladých v rozvojových aktivitách, pri vytváraní vlastných priestorov pre ďalšie aktivity Zavádzanie inovatívnych foriem práce s mládežou s využitím potenciálu spolupráce na národnej i medzinárodnej úrovni Podpora iniciatív detí a mládeže „zdola nahor“ Zdravotníctvo: <ul style="list-style-type: none"> Modernizácia budovy a okolia zdravotného strediska obce, rozširovanie kapacít Sociálne služby: <ul style="list-style-type: none"> Zintenzívnenie obce a neziskových organizácií pri zabezpečovaní sociálnej starostlivosti Modernizácia zariadení poskytujúcich sociálnej služby – vnútorné vybavenie, budovy a pod. Dlhodobé využívanie aktívnych opatrení trhu práce pri tvorbe pracovných miest pre uchádzačov o zamestnanie, vrátane zamestnávania znevýhodnených uchádzačov o zamestnanie Podporovať spätnú integráciu pre občanov v poproduktívnom veku do života Podpora rozširovania poradenských 	Demografia: <ul style="list-style-type: none"> Podstatné zvýšenie počtu obyvateľov v poproduktívnom veku k obyvateľom v predproduktívnom a produktívnom veku Odchod obyvateľov z obce/ regiónu Výrazný pokles počtu narodených detí Rodina, deti a mládež: <ul style="list-style-type: none"> Pretrvávajúci nezáujem mladých o dianie okolo seba Rastúci extrémizmus a neznášanlivosť a jeho prejavy Rastúci počet nielen experimentátorov, ale aj užívateľov drog a alkoholu a ich stále sa znižujúci vek, kedy začínajú Odchod mladých „hláv“ z obce za prácou a bývaním Nedostatok odbornej a kvalitnej pomoci pre mladých v kríze Zdravotníctvo: <ul style="list-style-type: none"> Nedostatok lekárov pre menšie zdravotné strediská na obciach Sociálne služby: <ul style="list-style-type: none"> Zmena systému financovania sociálnych služieb a prenos kompetencií na samosprávu Podstatný nárast počtu sociálne odkázaných občanov Školstvo: <ul style="list-style-type: none"> Odliv kvalifikovaného personálu do iných odvetví hospodárstva Kultúra: <ul style="list-style-type: none"> Pretrvávajúca nedostatočná podpora štátu v oblasti zachovávaní historických prvkov kultúry a pamätihodností



<p>služieb a informovanosti pre obyvateľov v oblasti poskytovania sociálnych služieb</p> <p>Školstvo:</p> <ul style="list-style-type: none"> • Zvyšovanie kvality materiálno-technického vybavenia základnej školy a materskej školy • Modernizácia a rozširovanie špeciálnych učební na škole (pre praktické vyučovanie) • Modernizácia objektov školských zariadení vrátane ich vnútorných priestorov a vybavenia • Ďalšia modernizácia a rekonštrukcia jestvujúcich športovísk a zariadení pre aktívne trávenie voľného času <p>Obecný úrad:</p> <ul style="list-style-type: none"> • Postupný prechod na elektronickú verejnú správu • Personálne posilnenie činnosti obecného úradu • Zlepšovanie materiálno-technického vybavenia obecného úradu vrátane obnovy a modernizácie vozového a technického parku <p>Kultúra:</p> <ul style="list-style-type: none"> • Zlepšovanie podmienok pre rozvoj kultúrno-poznávacieho turizmu • Výchova mladých remeselníkov (hlavne tradičných remesiel typických pre obec, resp. región. <p>Šport, turistika a voľný čas:</p> <ul style="list-style-type: none"> • Budovanie verejne prístupných športovísk pre rozvoj moderných športov (napr. vonkajšie fitness pre deti, seniorov, tenisové kurty a pod.) • Dobudovanie a modernizácia areálu futbalového ihriska <p>Cestovný ruch:</p> <ul style="list-style-type: none"> • Tvorba propagačných materiálov • Vytvorenie ponuky produktových balíkov cestovného ruchu využívajúcich danosti obce a regiónu pre rozvoj cestovného ruchu - kultúrny, turistický, pútnický cestovný ruch • Budovanie siete cyklotrás aj 	<ul style="list-style-type: none"> • Konkurencia medzi mestami a obcami (napr. pri organizovaní kultúrnych podujatí) <p>Šport, turistika a voľný čas:</p> <ul style="list-style-type: none"> • Nedostatok zdrojov na výstavbu športovísk <p>Cestovný ruch:</p> <ul style="list-style-type: none"> • Pokles návštevnosti regiónu predovšetkým návštevníkov Poľska • Ďalšie budovanie turistických zariadení v susedných regiónoch Liptov, Kysuce – strata záujmu turistov o návštevu Oravy • Nedostatočný záujem investorov <p>Bytová politika:</p> <ul style="list-style-type: none"> • Neriešenie problematiky rozdrobenosti pozemkov s možnosťou využitia pre IBV.
--	---



<p>v spolupráci so susednými obcami, zahraničnými partnermi.</p> <ul style="list-style-type: none"> • Budovanie náučných chodníkov • Využitie tradičnej ľudovej výroby na propagáciu obce <p>Partnerská spolupráca:</p> <ul style="list-style-type: none"> • Ďalší rozvoj medzinárodnej spolupráce – hlavne so susedným Poľskom • Zapájanie ďalších organizácií / inštitúcií pôsobiach na území obce do realizácie projektov spolupráce <p>Bytová politika:</p> <ul style="list-style-type: none"> • Ďalšie získavanie / vysporiadávanie pozemkov pre IBV, bytovú výstavbu • Budovanie infraštruktúry a sietí pre sprístupnenie a rozvoj IBV 	
--	--

3. Oblasť životné prostredie - obsahujúca nasledovné čiastkové oblasti: environmentálna infraštruktúra, kvalita životného prostredia

Silné stránky	Slabé stránky
<p>Environmentálna infraštruktúra:</p> <ul style="list-style-type: none"> • Zavedený systém separovaného zberu • Budovanie verejnej kanalizácie (v rámci projektu odkanalizovania Oravy – II. Etapa) <p>Kvalita životného prostredia:</p> <ul style="list-style-type: none"> • Hodnotné prírodné prostredie v zložení lesy, vodná plocha, lúky a parky • Územie obce nachádzajúce sa v Chránenej krajine oblasti Horná Orava • Rozsiahle lesné spoločenstvá 	<p>Environmentálna infraštruktúra:</p> <ul style="list-style-type: none"> • Projekt budovania verejnej kanalizácie nepokrýva celú obec, tj. ostávajú úseky, ktoré nebudú odkanalizované • Nedostatok zberných miest na odpad • Chýbajúce skládky na biologicky rozložiteľný odpad • Nevyhovujúci stav brehov miestnych potokov, veľké riziko vzniku povodní • Opakujúce sa povodne • Nevyhovujúci technický stav vodovodnej siete • Nedostatok vodných zdrojov pre zabezpečenie zásobovania obyvateľstva pitnou vodou. • Nevyhovujúci technický stav zariadení a technických prostriedkov na zber a separáciu odpadu (modernizácia / výmena kontajnerov na zber odpadu) • Neukončený ROEP <p>Kvalita životného prostredia:</p> <ul style="list-style-type: none"> • Znečistené toky miestnych potokov • Neupravené potoky v extraviláne obce



	<p>s vysokým rizikom vzniku povodní</p> <ul style="list-style-type: none"> Nedostatočná úroveň starostlivosti o verejnú zeleň
Príležitosti	Ohrozenia
<p>Environmentálna infraštruktúra:</p> <ul style="list-style-type: none"> Skvalitňovanie systému separovaného zberu (napr. obnova a dopĺňovanie zberných nádob), využitie biologicky rozložiteľného odpadu Spracovávanie vyseparovaného odpadu pre druhotné využitie Realizácia protipovodňových opatrení v intraviláne a extraviláne obce Zvyšovanie úrovne environmentálneho povedomia obyvateľov obce <p>Kvalita životného prostredia:</p> <ul style="list-style-type: none"> Tvorba konceptu atraktívnej „zelenej dediny“ s množstvom upravenej zelene typickej pre región. Využitie prírodného potenciálu pre rozvoj cestovného ruchu 	<p>Environmentálna infraštruktúra:</p> <ul style="list-style-type: none"> Nedobudovanie splaškovej kanalizácie Neriešenie problémov regulácie vodných tokov v kontexte povodňového rizika <p>Kvalita životného prostredia:</p> <ul style="list-style-type: none"> Ďalšieho zhoršovanie zdravotného stavu ihličnatých lesov Pokračovanie extrémnych výkyvov počasia



ČASŤ 2: STRATEGICKÁ ČASŤ

Strategická časť Programu hospodárskeho a sociálneho rozvoja obce Novoť na roky 2015 – 2022 obsahuje stratégiu rozvoja obce pri zohľadnení jeho vnútorných princípov a špecifik a určuje hlavné ciele a priority ďalšieho rozvoja obce pri rešpektovaní princípov regionálnej politiky v záujme dosiahnutia vyváženého udržateľného rozvoja v základných troch oblastiach – hospodárskej, sociálnej a environmentálnej.

Zvolená stratégia PHSR obce Novoť 2015 – 2022 je v súlade so základnou rozvojovou stratégiou **Európa 2020**, ktorou je dosiahnutie inteligentného, udržateľného a inkluzívneho rastu:

- Inteligentný rast prostredníctvom efektívnejšieho investovania do vzdelávania, výskumu a inovácií;
- Udržateľný rast vďaka prechodu na nízkouhlíkové hospodárstvo;
- Inkluzívny rast s veľkým dôrazom na tvorbu pracovných miest a zmiernenie chudoby.

Stratégia Európa 2020 pre naplnenie týchto troch priorít stanovuje päť cieľov v oblasti zamestnanosti, inovácií, vzdelávania, zmiernenia chudoby a klímy a energetiky:

- **Zamestnanosť**
 - zvýšiť mieru zamestnanosti obyvateľov vo veku 20 až 64 rokov na 75 %
- **Výskum a vývoj**
 - zvýšiť úroveň investícií do výskumu a vývoja na 3 % HDP
- **Zmena klímy a energetická udržateľnosť**
 - **znížiť emisie skleníkových plynov o 20 %** (alebo za predpokladu širšej globálnej dohody až o 30 %) **oproti úrovniam z roku 1990**
 - **získavať 20 % energie z obnoviteľných zdrojov**
 - **dosiahnuť 20-percentný nárast efektívnosti vo využívaní energie**
- **Vzdelávanie**
 - **zníženie miery predčasného ukončenia školskej dochádzky pod 10 %**
 - **minimálne 40 % podiel obyvateľov vo veku 30 – 34 rokov, ktorí majú ukončené vysokoškolské vzdelanie**
- **Boj proti chudobe a sociálnemu vylúčeniu**
 - **aspoň o 20 miliónov znížiť počet osôb, ktorým hrozí chudoba a sociálne vylúčenie**

Zvolená stratégia zároveň plne rešpektuje strategické ciele Národnej stratégie regionálneho rozvoja SR pre Žilinský samosprávny kraj:

- posilnenie a rozvoj inovačného potenciálu,
- zhodnotenie a posilnenie vnútorného potenciálu turizmu s prepojením na ochranu a tvorbu životného prostredia,
- nadregionálna a regionálna dopravná dostupnosť a kvalita služieb s dôrazom na cezhraničnú spoluprácu a nadregionálne väzby.

Rovnako tak PHSR obce Novoť 2015 – 2022 rešpektuje nasledovné ciele obsiahnuté v **Programe hospodárskeho a sociálneho rozvoja Žilinského samosprávneho kraja pre roky 2014 – 2020**:



- 1) Dobudovať kvalitné prepojenie kraja s európskymi dopravnými a komunikačnými sieťami, zlepšiť kvalitu životného prostredia a zabezpečiť udržateľnosť a efektivitu využívania prírodných zdrojov.
- 2) Zvýšiť konkurencieschopnosť ekonomiky a zlepšiť podnikateľské prostredie v kraji.
- 3) Dosiahnuť vyššiu uplatniteľnosť ľudského kapitálu na trhu práce a sociálnu inklúziu všetkých znevýhodnených skupín.
- 4) Rešpektovaním a rozvíjaním špecifických črt regiónov na území kraja podporovať rast ich atraktívnosti.

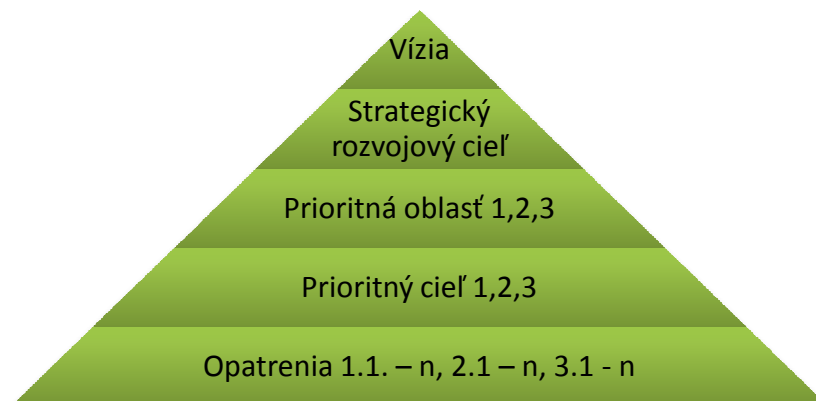
Základným východiskovým predpokladom pre úspešnú rozvojovú stratégiu je existencia **spoločnej** vízie o ďalšom smerovaní rozvoja svojej obce / mesta / regiónu / krajiny. Vízia je želanou predstavou obyvateľov o budúcnosti, opisom ideálneho stavu, nie opisom cieľov. Dôležité nie je dosiahnuť ho za desať rokov, ale mať o budúcnosti spoločnú predstavu. Vízia je nástrojom na motiváciu, no len vtedy, ak je víziou spoločnou. Vízia je teda určitá predstava o tom ako má obec v budúcnosti vyzeráť, tak aby vytváralo čo najlepšie životné podmienky pre svojich obyvateľov a jeho návštevníkov.

2.1 Vízia obce Novoť

„Obec Novoť patrí k dynamicky sa rozvíjajúcim obciam regiónu Bielej Oravy s mladým a aktívnym obyvateľstvom, dostatkom pracovných príležitostí, množstvom podnikateľských subjektov využívajúcich potenciál obce a jej okolia. Obyvatelia majú zabezpečený prístup ku kvalitným zdravotným, sociálnym a vzdelávacím službám so širokou ponukou aktivít na trávenie voľného času a rozvoja kultúrno-spoločenského života. Obec má vybudovanú kvalitnú a dostupnú infraštruktúru. Novoť je bezpečná pre všetkých jej obyvateľov a návštevníkov“

Strategická časť PHSR vychádza z komplexnej analýzy obce. Programovú štruktúru návrhovej časti Programu hospodárskeho a sociálneho rozvoja obce Novoť na roky 2015 - 2022 tvoria strategický rozvojový cieľ, ktorý vychádza z rozvojovej vízie obce, tri prioritné oblasti, korešpondujúce s rozvojovými politikami (hospodárskou, sociálnou a environmentálnou) so stanovenými prioritnými cieľmi, ktoré budú napĺňované prostredníctvom opatrení, aktivít, resp. konkrétnych projektov.

Štruktúra strategickej časti





2.2 Rozvojová stratégia obce Novoť v štruktúrovanej podobe

Vízia obce	„Obec Novoť patrí k dynamicky sa rozvíjajúcim obciam regiónu Bielej Oravy s mladým a aktívnym obyvateľstvom, dostatkom pracovných príležitostí, množstvom podnikateľských subjektov využívajúcich potenciál obce a jej okolia. Obyvatelia majú zabezpečený prístup ku kvalitným zdravotným, sociálnym a vzdelávacím službám so širokou ponukou aktivít na trávenie voľného času a rozvoja kultúrno-spolkového života. Obec má vybudovanú kvalitnú a postačujúcu infraštruktúru. Novoť je bezpečná pre všetkých jej obyvateľov a návštevníkov“		
Strategický rozvojový cieľ	Strategickým cieľom obce Novoť zvýšiť konkurencieschopnosť obce v oblasti kvality života, rozvoja podnikania a ochrany životného prostredia.		
Prioritná oblasť:	Prioritná oblasť: Hospodárska politika	Prioritná oblasť: Sociálna politika	Prioritná oblasť: Environmentálna politika
Prioritný cieľ:	Zvýšiť konkurencieschopnosť hospodárstva obce založeného na využívaní vnútorného potenciálu územia, dobudovanej technickej infraštruktúry, kvalitných a dostupných služieb, rozvíjajúceho sa cestovného ruchu a zavádzaním inovácií vo všetkých oblastiach.	Vytvoriť podmienky pre udržateľný rozvoj ľudských zdrojov a rast kvality života v obci pre všetky vekové kategórie obyvateľov Novote.	Znížiť nepriaznivé vplyvy ľudskej činnosti na kvalitu životného prostredia v obci a okolí, zabezpečiť ochranu obyvateľov v prípade vzniku nebezpečných udalostí z dôvodu klimatických zmien, zvyšovať environmentálne povedomie obyvateľov obce.
Rozvojové oblasti:	<ul style="list-style-type: none"> • Technická infraštruktúra • Podnikateľské prostredie • Cestovný ruch • Partnerská spolupráca • Inovácie 	<ul style="list-style-type: none"> • Školstvo • Sociálne služby • Zdravotníctvo • Ľudské zdroje • Bytová politika • Kultúra • Šport, turistika a voľný čas • Rodina, deti a mládež 	<ul style="list-style-type: none"> • Environmentálna infraštruktúra • Odpadové hospodárstvo • Kvalita životného prostredia a vzhľad obce
Opatrenia	1.1) Dobudovať, modernizovať a rozširovať dopravný systém obce vrátane riešenia	2.1) Podpora rozširovania a modernizácie školskej	3.1) Realizácia aktivít a projektov protipovodňovej ochrany obce



	<p>bezpečnosti obyvateľov a návštevníkov.</p> <p>1.2)Vytvárať podmienky pre rozvoj podnikateľského prostredia s ohľadom na tvorbu pracovných miest</p> <p>1.3)Vytváranie podmienok pre rozvoj cestovného ruchu</p> <p>1.4)Podpora rozvoja informačnej spoločnosti a efektívnej verejnej správy</p> <p>1.5)Rozvoj regionálnej, národnej a medzinárodnej spolupráce</p>	<p>a predškolskej infraštruktúry vrátane materiálno-technického zabezpečenia vzdelávacieho procesu</p> <p>2.2)Podpora rozširovania a modernizácie sociálnej infraštruktúry obce s cieľom poskytovať komplexnú sociálnu starostlivosť pre všetky skupiny občanov</p> <p>2.3)Podpora rozširovania a modernizácie zdravotníckej infraštruktúry obce s cieľom poskytovať komplexnú zdravotnú starostlivosť pre všetky skupiny občanov</p> <p>2.4)Vytváranie podmienok pre zvyšovanie kvality ľudských zdrojov pre trh práce s osobitným zreteľom na znevýhodnené skupiny obyvateľov</p> <p>2.5)Podpora rozširovania a modernizácie bytového a domového fondu v obci</p> <p>2.6)Vytváranie podmienok pre rozvoj kultúry, športu, voľnočasových aktivít pre obyvateľov a návštevníkov obce s osobitným</p>	<p>3.2)Skvalitňovanie a rozširovanie systému separovaného zberu vrátane zavádzania nových technológií a postupov v oblasti odpadového hospodárstva</p> <p>3.3)Tvorba a úprava verejných priestranstiev, zachovávanie prírodných ekosystémov</p> <p>3.4)Podpora a realizácia projektov na zníženie emisií a energetickej spotreby</p> <p>3.5)Podpora a realizácia projektov na využívanie obnoviteľných zdrojov energie</p> <p>3.6)Rozširovanie a modernizácia infraštruktúry zásobovania a odvádzania vôd</p> <p>3.7)Zvyšovanie environmentálneho povedomia obyvateľov obce</p>
--	---	---	---



		zreteľom na deti a mládež	
		2.7) Obnova a modernizácia kultúrnych, historických a prírodných pamiatok	

Tabuľka: Prehľad opatrení podľa prioritných oblastí

Prioritná oblasť	Hospodárska politika
Prioritný cieľ	Zvýšiť konkurencieschopnosť hospodárstva obce založeného na využívaní vnútorného potenciálu územia, dobudovanej technickej infraštruktúry, kvalitných a dostupných služieb, rozvíjajúceho sa cestovného ruchu a zavádzaním inovácií vo všetkých oblastiach.
Opatrenie 1.1	Dobudovať, modernizovať a rozširovať dopravný systém obce vrátane riešenia bezpečnosti obyvateľov a návštevníkov.
Opatrenie 1.2	Vytvárať podmienky pre rozvoj podnikateľského prostredia s ohľadom na tvorbu pracovných miest
Opatrenie 1.3	Vytváranie podmienok pre rozvoj cestovného ruchu
Opatrenie 1.4	Podpora rozvoja informačnej spoločnosti a efektívnej verejnej správy
Opatrenie 1.5	Rozvoj regionálnej, národnej a medzinárodnej spolupráce

Prioritná oblasť	Sociálna politika
Prioritný cieľ	Vytvoriť podmienky pre udržateľný rozvoj ľudských zdrojov a rast kvality života v obci pre všetky vekové kategórie obyvateľov Novote.
Opatrenie 2.1	Podpora rozširovania a modernizácie školskej a predškolskej infraštruktúry vrátane materiálno-technického zabezpečenia vzdelávacieho procesu
Opatrenie 2.2	Podpora rozširovania a modernizácie sociálnej infraštruktúry obce s cieľom poskytovať komplexnú sociálnu starostlivosť pre všetky skupiny občanov



Opatrenie 2.3	Podpora rozširovania a modernizácie zdravotníckej infraštruktúry obce s cieľom poskytovať komplexnú zdravotnú starostlivosť pre všetky skupiny občanov
Opatrenie 2.4	Vytváranie podmienok pre zvyšovanie kvality ľudských zdrojov pre trh práce s osobitným zreteľom na znevýhodnené skupiny obyvateľov
Opatrenie 2.5	Podpora rozširovania a modernizácie bytového a domového fondu v obci
Opatrenie 2.6	Vytváranie podmienok pre rozvoj kultúry, športu, voľnočasových aktivít pre obyvateľov a návštevníkov obce s osobitným zreteľom na deti a mládež
Opatrenie 2.7	Obnova a modernizácia kultúrnych, historických a prírodných pamiatok

Prioritná oblasť	Environmentálna politika
Prioritný cieľ	<i>Znížiť nepriaznivé vplyvy ľudskej činnosti na kvalitu životného prostredia v obci a okolí, zabezpečiť ochranu obyvateľov v prípade vzniku nebezpečných udalostí z dôvodu klimatických zmien, zvyšovať environmentálne povedomie obyvateľov obce.</i>
Opatrenie 3.1	Realizácia aktivít a projektov protipovodňovej ochrany obce
Opatrenie 3.2	Skvalitňovanie a rozširovanie systému separovaného zberu vrátane zavádzania nových technológií a postupov v oblasti odpadového hospodárstva
Opatrenie 3.3	Tvorba a úprava verejných priestranstiev, zachovávanie prírodných ekosystémov
Opatrenie 3.4	Podpora a realizácia projektov na zníženie emisií a energetickej spotreby
Opatrenie 3.5	Podpora a realizácia projektov na využívanie obnoviteľných zdrojov energie
Opatrenie 3.6	Rozširovanie a modernizácia infraštruktúry zásobovania a odvádzania vôd
Opatrenie 3.7	Zvyšovanie environmentálneho povedomia obyvateľov obce



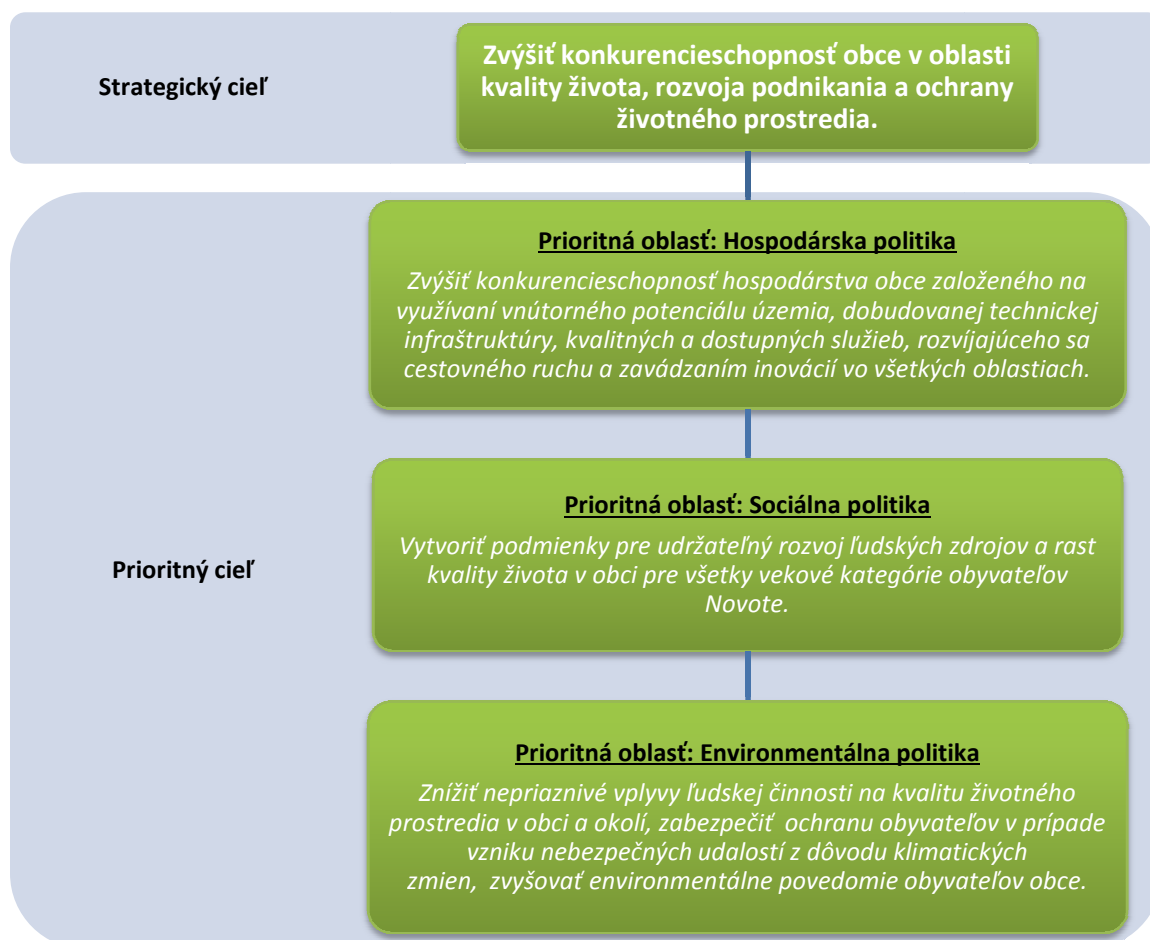
ČASŤ 3: PROGRAMOVÁ ČASŤ

Programová (plánovacia) časť obsahuje najmä zoznam opatrení a aktivít na zabezpečenie realizácie programu rozvoja obce, t. j. obsahuje podrobnejšie rozpracovanie strategických cieľov v hospodárskej, sociálnej a environmentálnej politike minimálne na úroveň opatrení a aktivít, ktoré sú tvorené vecne príbuznými skupinami projektov.

Programová časť obsahuje:

- konkrétne opatrenia a projekty vrátane ich priradenia k jednotlivým cieľom a prioritám,
- súbor ukazovateľov, výsledkov a dosahov vrátane východiskových a cieľových hodnôt.

Programová časť PHSR je vyústením strategického plánovania. Zvolená rozvojová stratégia obce Novoť bude naplňovaná prostredníctvom troch prioritných oblastí (politík). Rovnako tak strategický rozvojový cieľ dosiahneme naplňovaním troch prioritných cieľov (prioritná oblasť = prioritný cieľ) v nasledovnej štruktúre:





Tabuľka - Priradenie rozvojových oblastí k prioritným oblastiam – politikám:

Prioritná oblasť:	Prioritná oblasť: Hospodárska politika	Prioritná oblasť: Sociálna politika	Prioritná oblasť: Environmentálna politika
Rozvojové oblasti:	<ul style="list-style-type: none"> • Technická infraštruktúra • Podnikateľské prostredie • Cestovný ruch • Partnerská spolupráca • Inovácie 	<ul style="list-style-type: none"> • Školstvo • Sociálne služby • Zdravotníctvo • Ľudské zdroje • Bytová politika • Kultúra • Šport, turistika a voľný čas • Rodina, deti a mládež 	<ul style="list-style-type: none"> • Environmentálna infraštruktúra • Odpadové hospodárstvo • Kvalita životného prostredia a vzhľad obce



3.1 Prehľad opatrení, projektov a aktivít podľa oblastí

Oblasť: Hospodárska politika

Opatrenie		Projekt/Aktivita		Prioritná oblasť / Rozvojová oblasť
Číslo opatrenia	Názov			
1.1	Dobudovať, modernizovať a rozširovať dopravný systém obce vrátane riešenia bezpečnosti obyvateľov a návštevníkov	1.1.1	Rozširovanie a skvalitňovanie siete bezpečnostných chodníkov pre chodcov	Hospodárska politika / Technická infraštruktúra
		1.1.2	Oprava, údržba a rozširovanie miestnych komunikácií	Hospodárska politika / Technická infraštruktúra
		1.1.3	Obnova mostov	Hospodárska politika / Technická infraštruktúra
		1.1.4	Budovanie parkovísk v obci najmä v blízkosti objektov poskytujúcich verejné služby	Hospodárska politika / Technická infraštruktúra
		1.1.5	Modernizácia verejného osvetlenia vrátane zahusťovania svietidiel a výstavby nových vetiev	Hospodárska politika / Technická infraštruktúra
		1.1.6	Doplnenie dopravného značenia = zvýšenie bezpečnosti	Hospodárska politika / Technická infraštruktúra
		1.1.7	Komplexná rekonštrukcia cesty III. triedy prechádzajúca obcou	Hospodárska politika / Technická infraštruktúra
		1.1.8	Rekonštrukcia miestneho rozhlasu	Hospodárska politika / Technická infraštruktúra
1.2	Vytvárať podmienky pre rozvoj podnikateľského prostredia s ohľadom na tvorbu pracovných miest	1.2.1	Ukončenie ROEP	Hospodárska politika / Podnikateľské prostredie
		1.2.2	Realizácia jednoduchých / komplexných pozemkových úprav (po ukončení ROEP)	Hospodárska politika / Podnikateľské prostredie



		1.2.3	Sprístupňovanie nevyužívaných budov / lokalít / zón pre rozvoj MSP	Hospodárska politika / Podnikateľské prostredie
		1.2.4	Propagovať začínajúcich podnikateľov v rámci aktivít propagujúcich obec doma i v zahraničí	Hospodárska politika / Podnikateľské prostredie
1.3	Vytváranie podmienok pre rozvoj cestovného ruchu	1.3.1	Budovanie siete cyklotrás vrátane súvisiacej infraštruktúry	Hospodárska politika / Podnikateľské prostredie
		1.3.2	Tvorba propagačných materiálov – printové, elektronické, multimediálne	Hospodárska politika / Podnikateľské prostredie
		1.3.3	Vytvoriť ponuku tematických turistických trás	Hospodárska politika / Podnikateľské prostredie
		1.3.4	Budovanie náučných a poznávacích chodníkov	Hospodárska politika / Podnikateľské prostredie
		1.3.5	Rozvíjať spoluprácu s miestnymi podnikmi v oblasti služieb cestovného ruchu	Hospodárska politika / Podnikateľské prostredie
1.4	Podpora rozvoja informačnej spoločnosti a efektívnej verejnej správy	1.4.1	Vytvorenie siete informačných kioskov	Hospodárska politika / Inovácie
		1.4.2	Budovanie kamerového a monitorovacieho systému obce	Hospodárska politika / Inovácie
		1.4.3	Modernizácia obecnej web stránky a informačného systému obce	Hospodárska politika / Inovácie
		1.4.4	Budovanie siete Hotspotov	Hospodárska politika / Inovácie
		1.4.5	Digitalizácia agendy obecného úradu	Hospodárska politika / Inovácie
1.5	Rozvoj regionálnej, národnej a medzinárodnej spolupráce	1.5.1	Organizovanie spoločných kultúrnych a športových aktivít, výmenných pobytov a spoločných podujatí v rámci regionálnej, národnej a medzinárodnej spolupráce	Hospodárska politika / Partnerská spolupráca
		1.5.2	Prezentácia obce, spolkov a združení, podnikateľských subjektov pôsobiach v obci na kultúrnych podujatiach v partnerských obciach a regiónoch	Hospodárska politika / Partnerská spolupráca
		1.5.3	Zintenzívnenie spolupráce na úrovni partnerských obcí a ďalší rozvoj partnerskej spolupráce	Hospodárska politika / Partnerská spolupráca



Oblasť: Sociálna politika

Opatrenie		Projekt/Aktivita	Prioritná oblasť / Rozvojová oblasť
Číslo opatrenia	Názov		
2.1	Podpora rozširovania a modernizácie školskej a predškolskej infraštruktúry vrátane materiálno-technického zabezpečenia vzdelávacieho procesu	2.1.1 Vytvorenie kapacít jaslí	Sociálna politika / Školstvo
		2.1.2 Pokračovanie v modernizácii objektu a areálu materskej školy vrátane vnútorného vybavenia	Sociálna politika / Školstvo
		2.1.3 Pokračovanie v modernizácii budovy a areálu základnej školy vrátane vnútorného vybavenia	Sociálna politika / Školstvo
		2.1.4 Modernizácia telocvične vrátane jej vnútorného vybavenia	Sociálna politika / Školstvo
		2.1.5 Vytváranie zelených oáz pri školskom areáli	Sociálna politika / Školstvo
2.2	Podpora rozširovania a modernizácie sociálnej infraštruktúry obce s cieľom poskytovať komplexnú sociálnu starostlivosť pre všetky skupiny občanov	2.2.1 Rozširovať ponuku komunitných sociálnych služieb	Sociálna politika / Sociálne služby
		2.2.2 Budovanie sociálnych bytov pre začínajúce rodiny, neúplné rodiny, rodiny zo sociálne znevýhodneného prostredia, mladých ľudí	Sociálna politika / Sociálne služby
		2.2.3 Vytváranie podmienok pre vzájomnú integráciu seniorov a detí	Sociálna politika / Sociálne služby
		2.2.4 Podporovať vytváranie nových služieb zameraných na predchádzanie/zamedzenie vzniku sociálneho vylúčenia s osobitným zreteľom na mládež	Sociálna politika / Sociálne služby
		2.2.5 Rekonštrukcia domu smútku	Sociálna politika / Sociálne služby
2.3	Podpora rozširovania a modernizácie zdravotníckej infraštruktúry obce s cieľom	2.3.1 Pokračovanie v modernizácii budovy zdravotného strediska vrátane jej vnútorného vybavenia	Sociálna politika / Zdravotníctvo
		2.3.2 Obstaranie moderných zdravotníckych prístrojov a zariadení	Sociálna politika / Zdravotníctvo



	poskytovať komplexnú zdravotnú starostlivosť pre všetky skupiny občanov	2.3.3	Modernizácia a sprístupňovanie okolia zdravotného strediska	Sociálna politika / Zdravotníctvo
2.4	Vytváranie podmienok pre zvyšovanie kvality ľudských zdrojov pre trh práce s osobitným zreteľom na znevýhodnené skupiny obyvateľov	2.4.1	Zriaďovanie chránených dielní a chránených pracovísk zamestnávajúcich osoby so zdravotným postihnutím	Sociálna politika / Ľudské zdroje
		2.4.2	Využívanie aktívnych opatrení trhu práce pre zamestnávanie ÚoZ s osobitným zreteľom na zamestnávanie znevýhodnených ÚoZ	Sociálna politika / Ľudské zdroje
		2.4.3	Podpora realizácie projektov zameraných na zosúladenie rodinného a pracovného života	Sociálna politika / Ľudské zdroje
		2.4.4	Aktívna podpora realizácie rekvalifikačných kurzov a kurzov na zvyšovanie odborných zručností účastníkov pracovného trhu	Sociálna politika / Ľudské zdroje
		2.4.5	Vytváranie sociálnych podnikov so zamestnávaním znevýhodnených skupín ÚoZ	Sociálna politika / Ľudské zdroje
2.5	Podpora rozširovania a modernizácie bytového a domového fondu v obci	2.5.1	Príprava nových pozemkov vrátane infraštruktúry pre IBV	Sociálna politika / Bytová politika
		2.5.2	Ukončenie ROEP a následné prevedenie Jednoduchých pozemkových úprav pre účely riešenia vlastníckych práv k pozemkom pre IBV	Sociálna politika / Bytová politika
2.6	Vytváranie podmienok pre rozvoj kultúry, športu, voľnočasových aktivít pre obyvateľov a návštevníkov obce s osobitným zreteľom na deti a mládež	2.6.1	Budovanie vonkajších ihrísk a zón pre aktívne trávenie voľného času (workout-ové aktivity, plaza, vonkajšie fitness, adrenalínové športy a pod.)	Sociálna politika / Šport, turistika a voľný čas
		2.6.2	Realizácia vlastného grantového programu na podporu aktivít mladých	Sociálna politika / Šport, turistika a voľný čas
		2.6.3	Obstaranie materiálno-technického vybavenia pre organizáciu kultúrnych podujatí v obci	Sociálna politika / Šport, turistika a voľný čas
		2.6.4	Budovanie detských ihrísk	Sociálna politika / Šport, turistika a voľný čas
		2.6.5	Modernizácia a rozširovanie Kultúrneho domu vrátane vnútorného vybavenia	Sociálna politika / Šport, turistika a voľný čas
		2.6.6	Vybudovanie stáleho pódia / amfiteátra pre organizovanie	Sociálna politika /



		kultúrno-spoločenských podujatí	Šport, turistika a voľný čas
		2.6.7 Dobudovanie, modernizácia a rozširovanie areálu futbalového ihriska	Sociálna politika / Šport, turistika a voľný čas
		2.6.8 Budovanie tratí (chodníkov) pre bežecké aktivity (vrátane bežeckého lyžovania) v rámci katastra obce vrátane ich značenia a ostatného príslušenstva	Sociálna politika / Šport, turistika a voľný čas
		2.6.9 Rozširovanie siete existujúcich a budovanie nových náučných chodníkov (vrátane cyklochodníkov)	Sociálna politika / Šport, turistika a voľný čas
		2.6.10 Zlepšenie a obstaranie materiálno-technického vybavenia Dobrovoľnému hasičskému zboru	Sociálna politika / Šport, turistika a voľný čas
		2.6.11 Budovanie multifunkčnej športovej haly	Sociálna politika / Šport, turistika a voľný čas
		2.6.12 Podpora kultúrnych a športových aktivít na území obce, organizovanie miestnych, regionálnych a medzinárodných podujatí	Sociálna politika / Šport, turistika a voľný čas
2.7	Obnova a modernizácia kultúrnych, historických a prírodných pamiatok	2.7.1 Obnova kultúrnych a historických cenných pamiatok na území obce	Sociálna politika / Kultúra
		2.7.2 Podrobné zmapovanie a evidencia kultúrnych, prírodných a technických pamiatok na území obce	Sociálna politika / Kultúra
		2.7.3 Zlepšenie propagácie a zvyšovanie informovanosti o pamiatkach nachádzajúcich sa na území obce	Sociálna politika / Kultúra



Opatrenie		Projekt/Aktivita		Prioritná oblasť / Rozvojová oblasť
Číslo opatrenia	Názov			
3.1	Realizácia aktivít a projektov protipovodňovej ochrany obce	3.1.1	Protipovodňová ochrana – regulácia potokov Klinianka a Menzdrovka	Environmentálna politika / Environmentálna infraštruktúra
		3.1.2	Realizácia protipovodňových opatrení na potokoch v extraviláne obce	Environmentálna politika / Environmentálna infraštruktúra
3.2	Skvalitňovanie a rozširovanie systému separovaného zberu vrátane zavádzania nových technológií a postupov v oblasti odpadového hospodárstva	3.2.1	Budovanie zberných miest na separovaný odpad	Environmentálna politika / Environmentálna infraštruktúra
		3.2.2	Odstraňovanie nelegálnych skládok na celom území katastra obce	Environmentálna politika / Environmentálna infraštruktúra
		3.2.3	Realizácia opatrení na nakladanie s BRO	Environmentálna politika / Environmentálna infraštruktúra
3.3	Tvorba a úprava verejných priestranstiev, zachovávanie prírodných ekosystémov	3.3.1	Revitalizácia a údržba verejnej zelene v centre obce a jej okolí	Environmentálna politika / Kvalita životného prostredia
		3.3.2	Úprava prírodných lokalít s využitím pre trávenie voľného času obyvateľov a návštevníkov obce	Environmentálna politika / Kvalita životného prostredia
		3.3.3	Realizácia opatrení na ochranu a udržiavanie vzácných biotopov	Environmentálna politika / Kvalita životného prostredia
3.4	Podpora a realizácia projektov na zníženie emisií a energetickej spotreby	3.4.1	Realizácia projektov znižovania energetickej náročnosti verejných objektov vrátane zmien palivovej základne s využitím obnoviteľných zdrojov energie	Environmentálna politika / Kvalita životného prostredia
		3.4.2	Podpora projektov zateplovania bytových a rodinných domov	Environmentálna politika / Kvalita životného prostredia
3.5	Podpora a realizácia projektov na využívanie obnoviteľných zdrojov energie	3.5.1	Podpora využívania obnoviteľných zdrojov energie v rodinných a bytových	Environmentálna politika / Kvalita životného prostredia
		3.5.2	Podpora využívania obnoviteľných zdrojov energie vo verejných budovách a objektoch slúžiacich na podnikateľské účely	Environmentálna politika / Kvalita životného prostredia
3.6	Rozširovanie a modernizácia infraštruktúry zásobovania	3.6.1	Rozširovanie a modernizácia existujúcej dažďovej kanalizácie	Environmentálna politika / Kvalita životného prostredia



	a odvádzania vôd	3.6.2	Rozširovanie a modernizácia siete splaškovej kanalizácie	Environmentálna politika / Kvalita životného prostredia
		3.6.3	Rozširovanie a modernizácia vodovodnej siete	Environmentálna politika / Kvalita životného prostredia
3.7	Zvyšovanie environmentálneho povedomia obyvateľov obce	3.7.1	Realizácia informačných aktivít v oblasti separovaného zberu	Environmentálna politika / Kvalita životného prostredia
		3.7.2	Informačná kampaň pre oblasť nakladania s BRO	Environmentálna politika / Kvalita životného prostredia



3.2 Ukazovatele úspešnosti naplňovania stratégie

Pre sledovanie úspešnosti naplňovania stratégie boli k jednotlivým opatreniam stanovené ukazovatele výstupu, výsledku a dopadu. Tie umožnia zodpovednými orgánom pravidelne vyhodnocovať plnenie cieľov PSHR obce Novoť a na základe sledovania vývoja jednotlivých ukazovateľov aktualizovať program.

1. **Indikátor výstupu** – vzťahuje sa k aktivitám, konkrétnym projektom. Meria sa vo fyzických, resp. peňažných jednotkách (napr. dĺžka vybudovaných ciest, počet podporených subjektov a pod.)
2. **Indikátor výsledku** – vzťahuje sa k priamym a okamžitým účinkom, ktoré projekt, opatrenie prináša. Poskytuje informácie napríklad o kapacite, ploche alebo počte aktivít, projektov.
3. **Indikátor dopadu** - vzťahuje sa k následkom realizovaných aktivít, projektov, ktoré prekračujú rámec bezprostredných účinkov na ich subjekty ktoré tieto aktivity, resp. projekty realizovali. Dopad môže mať podobu špecifickú, alebo globálnu. Špecifické dopady sú účinky, ktoré nastanú po uplynutí určitého časového obdobia, avšak priamo súvisia s uskutočnenými aktivitami, zrealizovanými projektami. Globálne dopady sú dlhodobé účinky ovplyvňujúce širšiu skupinu obyvateľov a inštitúcií.

Tabuľka ukazovateľov, výsledkov a dosahov – návrh ukazovateľov vo väzbe na stanovené opatrenia a aktivity PSHR obce Novoť.

A. Oblasť: Hospodárska politika

Typ ukazovateľa	Ukazovateľ Definícia	Informačný zdroj/odkaz	Merná jednotka
Oblasť	Hospodárska politika		
Opatrenie	1.1 Dobudovať, modernizovať a rozširovať dopravný systém obce vrátane riešenia bezpečnosti obyvateľov a návštevníkov		
Výstup	<ul style="list-style-type: none"> - Dĺžka novovybudovaných / zrekonštruovaných chodníkov / miestnych komunikácií - Plocha rekonštruovaných / novovytvorených parkovísk - Počet vymenených / doplnených / nových svetidiel verejného osvetlenia - Počet novovybudovaných / zrekonštruovaných objektov (prvkov) dopravnej infraštruktúry vrátane lávok, mostov, zastávok 	<ul style="list-style-type: none"> - Projektová dokumentácia - OcÚ Novoť 	<ul style="list-style-type: none"> - km - m² - ks - počet
Výsledok	<ul style="list-style-type: none"> - Počet projektov dopravnej infraštruktúry - Počet novovytvorených parkovacích miest - Počet projektov zameraných na bezpečnosť verejných priestranstiev 	- OcÚ Novoť	- počet
Dopad	<ul style="list-style-type: none"> - Zníženie počtu dopravných nehôd - Zvýšenie pocitu bezpečnosti v obci 	<ul style="list-style-type: none"> - Štatistika polície - Dotazníkový prieskum 	- %
Opatrenie	1.2 Vytvárať podmienky pre rozvoj podnikateľského prostredia s ohľadom na tvorbu pracovných miest		
Výstup	<ul style="list-style-type: none"> - Plocha vysporiadaných pozemkov v rámci JPÚ - Plocha pripravených lokalít pre 	<ul style="list-style-type: none"> - Projektová dokumentácia - OcÚ Novoť 	<ul style="list-style-type: none"> - m² - m²



	rozvoj podnikania - Počet budov pripravených pre podnikateľské účely - Dĺžka inžinierskych sietí v lokalitách určených pre podnikateľskú činnosť		- ks - km
Výsledok	- Počet lokalít / projektov vyriešených cez JPÚ - Počet pripravených lokalít s vybudovanou infraštruktúrou pripravených pre investorov	- OcÚ Novoť	- počet - počet
Dopad	- Zníženie nezamestnanosti v meste - Zvýšenie počtu podnikateľských subjektov	- Štatistika ÚPSVaR - Štatistika obchodných registrov	- % - %
Opatrenie	1.3 Vytváranie podmienok pre rozvoj cestovného ruchu		
Výstup	- Dĺžka novovybudovaných rekreačných cyklotrás, náučných chodníkov, ostatných turistických trás - Počet druhov propagačných materiálov o meste a regióne	- Projektová dokumentácia - OcÚ Novoť	- Km (m) - počet
Výsledok	- Počet marketingových a propagačných projektov v oblasti cestovného ruchu - Počet projektov cestovného ruchu - Počet sprístupnených zaujímavostí / atraktivít nachádzajúcich sa v katastri obce pre turistov	- OcÚ Novoť	- počet - počet - počet
Dopad	- Zvýšenie počtu prenocovaní - Zvýšenie príjmu z cestovného ruchu	- Štatistika - OcÚ Novoť	- % - %
Opatrenie	1.4 Podpora rozvoja informačnej spoločnosti a efektívnej verejnej správy		
Výstup	- Počet miest verejne prístupných na internet - Počet elektronických informačných služieb - Plocha monitorovaných verejných priestranstiev - Počet objektov v správe obce s modernizovanou infraštruktúrou IKT	- OcÚ Novoť	- počet - počet - m ² - počet
Výsledok	- Počet projektov zameraných na budovanie / obnovu IKT infraštruktúry - Počet projektov inštalácie IKT prvkov v rámci verejných priestranstiev - Počet elektronických služieb obecného úradu	- OcÚ Novoť	- počet - počet - počet
Dopad	- Zvýšenie počtu návštevníkov obecnej webstránky - Nárast počtu lokalít s prístupom k dátovým službám	- Štatistika poskytovateľov IKT služieb - Štatistika OcÚ Novoť	- % - %
Opatrenie	1.5 Rozvoj regionálnej, národnej a medzinárodnej spolupráce		
Výstup	- Počet podujatí s účasťou partnerských subjektov - Počet vzájomných návštev partnerských miest - Počet organizácií / združení so zastúpením obce	- OcÚ Novoť	- počet - počet - počet
Výsledok	- Počet výmenných návštev / pobytov - Počet účasti na medzinárodných prezentáciách, výstavách, veľtrhoch	- OcÚ Novoť	- počet - počet



Dopad	- Zvýšenie počtu vzájomných návštev a výmenných pobytov s partnerskými inštitúciami doma i v zahraničí	- OcÚ Novoť	- %
-------	--	-------------	-----

B. Oblasť: Sociálna politika

Typ ukazovateľa	Ukazovateľ Definícia	Informačný zdroj/odkaz	Merná jednotka
Oblasť	Hospodárska politika		
Opatrenie	2.1 Podpora rozširovania a modernizácie školskej a predškolskej infraštruktúry vrátane materiálo-technického zabezpečenia vzdelávacieho procesu		
Výstup	- Kapacita podporených školských, predškolských zariadení - Počet žiakov navštevujúcich MŠ, vrátane jasí - Počet žiakov navštevujúcich ZŠ - Počet osôb / športových klubov a združení využívajúcich priestory telocvične	- Štatistika školy - OcÚ Novoť	- Počet - Počet - počet - počet
Výsledok	- počet projektov školskej infraštruktúry - Počet projektov zameraných na inovovanie systémov vzdelávania a modernizácie učebných pomôcok - Plocha podporených objektov poskytujúcich vzdelávacie služby	- Štatistika školy - OcÚ Novoť	- počet - počet - plocha
Dopad	- Zvýšenie vzdelanostnej úrovne obyvateľstva	- Štatistika	- %
Opatrenie	2.2 Podpora rozširovania a modernizácie sociálnej infraštruktúry obce s cieľom poskytovať komplexnú sociálnu starostlivosť pre všetky skupiny občanov		
Výstup	- Počet sociálnych služieb poskytovaných občanom - Kapacita podporených zariadení poskytujúcich sociálne služby	- Štatistika zariadenia sociálnych služieb - OcÚ Novoť	- počet - počet
Výsledok	- Počet projektov zameraných na skvalitnenie poskytovania sociálnych služieb - Počet projektov/aktivít zameraných na rozširovanie ponuky sociálnych služieb - Počet novovytvorených sociálnych / komunitných služieb - Plocha podporených objektov poskytujúcich komunitné / sociálne služby	- OcÚ Novoť - Zariadenie poskytujúce sociálne služby	- počet - počet - počet - m ²
Dopad	- Zvýšenie počtu občanov využívajúcich sociálne služby	- OcÚ Novoť - Zariadenie poskytujúce sociálne služby	- počet
Opatrenie	2.3 Podpora rozširovania a modernizácie zdravotníckej infraštruktúry obce s cieľom poskytovať komplexnú zdravotnú starostlivosť pre všetky skupiny občanov		
Výstup	- Kapacita zariadenia poskytujúceho zdravotnícke služby	- OcÚ Novoť	- počet
Výsledok	- Počet projektov zameraných na skvalitnenie a rozšírenie poskytovania zdravotných služieb - Počet ambulancií zdravotného	- OcÚ Novoť	- počet - počet



	strediska využívajúcich modernizované priestory		
Dopad	- Rozšírenie / nárast ponuky zdravotných služieb	- OcÚ Novoť	- počet
Opatrenie	2.4 Vytváranie podmienok pre zvyšovanie kvality ľudských zdrojov pre trh práce s osobitným zreteľom na znevýhodnené skupiny obyvateľov		
Výstup	- Počet zamestnancov zo znevýhodnených skupín ÚoZ zamestnaných prostredníctvom obce, resp. jej organizácií	- OcÚ Novoť	- počet
Výsledok	- Počet projektov zameraných na zvyšovanie odborných kompetencií znevýhodnených skupín ÚoZ - Počet projektov zameraných na vytváranie pracovných miest pre ÚoZ pochádzajúcich zo znevýhodnených skupín	- OcÚ Novoť - Organizácie a inštitúcie pôsobiace v oblasti zamestnávania znevýhodnených ÚoZ pôsobiacich na území obce / vykonávajúcich aktivity na území obce	- počet - počet
Dopad	- Zníženie počtu ÚoZ zo znevýhodnených skupín	- ÚPSVaR Námestovo	- %
Opatrenie	2.5 Podpora rozširovania a modernizácie bytového a domového fondu v obci		
Výstup	- Dĺžka vybudovanej infraštruktúry k pozemkom určeným pre IBV	- OcÚ Novoť	- m
Výsledok	- Počet vydaných stavebných povolení za rok	- OcÚ Novoť	- počet
Dopad	- Zvýšenie počtu rodinných domov a bytových domov	- OcÚ Novoť	- %
Opatrenie	2.6 Vytváranie podmienok pre rozvoj kultúry, športu, voľnočasových aktivít pre obyvateľov a návštevníkov obce s osobitným zreteľom na deti a mládež		
Výstup	- Počet novovybudovaných / modernizovaných detských a športových ihrísk a objektov slúžiacich na športové účely - Počet novovytvorených / modernizovaných priestranstiev (ucelených celkov) a objektov slúžiacich na oddych a rekreáciu a objektov určených na organizovanie kultúrno-spoločenských podujatí - Dĺžka upravených chodníkov a tratí pre rozvoj športových aktivít - Počet vonkajších prvkov slúžiacich pre oddych, relax a šport	- OcÚ Novoť - OcÚ Novoť - OcÚ Novoť - OcÚ Novoť	- počet - počet - km - počet
Výsledok	- Plocha podporených ihrísk a športovísk - Plocha podporených priestranstiev slúžiacich na oddych a rekreáciu - Počet podporených objektov slúžiacich pre potreby rozvoja športových a aktivít a záujmovej činnosti	- OcÚ Novoť - OcÚ Novoť - OcÚ Novoť	- počet - počet - počet
Dopad	- Zvýšenie počtu aktívnych športových klubov a združení v oblasti kultúry a športu - Zvýšenie počtu športových podujatí konaných na území obce - Zvýšenie počtu kultúrno-spoločenských podujatí konaných na území obce	- OcÚ Novoť - Kluby a združenia v oblasti športu, kultúry - OcÚ Novoť	- % - %



			- %
Opatrenie	2.7 Obnova a modernizácia kultúrnych, historických a prírodných pamiatok		
Výstup	- Počet historicky cenných pamiatok, ktoré boli zrekonštruované / obnovené	- OcÚ Novotň	- počet
Výsledok	- Počet sprístupnených pamiatok a historicky významných objektov a lokalít na území obce	- OcÚ Novotň	- počet
Dopad	- Zvýšenie počtu obnovených kultúrnych a historických pamiatok nachádzajúcich na území obce (v intraviláne a extraviláne)	- OcÚ Novotň	- %

C. Oblasť: Environmentálna politika

Typ ukazovateľa	Ukazovateľ Definícia	Informačný zdroj/odkaz	Merná jednotka
Oblasť	Hospodárska politika		
Opatrenie	3.1 Realizácia aktivít a projektov protipovodňovej ochrany obce		
Výstup	- Dĺžka regulovaných tokov	- OcÚ Novotň	- km
Výsledok	- Počet projektov protipovodňovej ochrany	- OcÚ Novotň	- počet
Dopad	- Zníženie počtu povodní	- OcÚ Novotň	- %
Opatrenie	3.2 Skvalitňovanie a rozširovanie systému separovaného zberu vrátane zavádzania nových technológií a postupov v oblasti odpadového hospodárstva		
Výstup	- Počet zberných miest pre odpad - Počet odstránených nelegálnych skládok odpadu	- OcÚ Novotň - Združenie Biela Orava (združenie obcí pre separovaný zber)	- počet - počet
Výsledok	- Počet podporených projektov zameraných na zlepšenie systému separovaného zberu - Plocha revitalizovaných / sanovaných plôch nelegálnych skládok	- OcÚ Novotň - Združenie Biela Orava (združenie obcí pre separovaný zber)	- počet - m ²
Dopad	- Zvýšenie množstva separovaného odpadu - Zníženie podielu zmesového komunálneho odpadu	- OcÚ Novotň	- % - %
Opatrenie	3.3 Tvorba a úprava verejných priestranstiev, zachovávanie prírodných ekosystémov		
Výstup	- Počet ucelených celkov verejných priestranstiev / lokalít s upravenou zeleňou - Počet vzácnych / chránených biotopov s realizovanými opatreniami ochrany	- OcÚ Novotň	- počet - počet
Výsledok	- Plocha verejných priestranstiev a lokalít s upravenou zeleňou	- OcÚ Novotň	- m ²
Dopad	- Zvýšenie výmery plôch s udržiavanou zeleňou - Zvýšenie počtu chránených biotopov a prírodne významných lokalít	- OcÚ Novotň	- %
Opatrenie	3.4 Podpora a realizácia projektov na zníženie emisií a energetickej spotreby		
Výstup	- Počet objektov verejných budov a rodinných / bytových domov so zníženou energetickou spotrebou	- OcÚ Novotň	- počet
Výsledok	- Zateplená plocha verejných budov	- OcÚ Novotň	- m ²



	a rodinných / bytových domov		
Dopad	- Zníženie výdavkov na energie súvisiace s vykurovaním verejných objektov, kde boli realizované aktivity / projekty zamerané na znižovanie energetickej náročnosti formou zateplovania	- OcÚ Novotň	- %
Opatrenie	3.5 Podpora a realizácia projektov na využívanie obnoviteľných zdrojov energie		
Výstup	- Počet inštalovaných zariadení využívajúcich obnoviteľné zdroje energie	- OcÚ Novotň	- počet
Výsledok	- Počet objektov využívajúcich obnoviteľné zdroje energie	- OcÚ Novotň	- počet
Dopad	- Zvýšenie podielu využívania obnoviteľných zdrojov energie na chod verejných budov a rodinných / bytových domov	- OcÚ Novotň	- počet
Opatrenie	3.6 Rozširovanie a modernizácia infraštruktúry zásobovania a odvádzania vôd		
Výstup	- Dĺžka vybudovanej kanalizácie - Dĺžka vybudovanej / modernizovanej vodovodnej siete	- OcÚ Novotň - Oravská vodárenská spoločnosť	- km - km
Výsledok	- Počet obyvateľov napojených na stokovú sieť - Počet obyvateľov napojených na verejný vodovod	- OcÚ Novotň - Oravská vodárenská spoločnosť	- počet - počet
Dopad	- Zvýšenie podielu odvádzania splaškových vôd z firiem, inštitúcií a domácností (podiel napojenia na kanalizáciu) - Zvýšenie počtu obyvateľov napojených na verejný vodovod	- OcÚ Novotň - Oravská vodárenská spoločnosť	- % - %
Opatrenie	3.7 Zvyšovanie environmentálneho povedomia obyvateľov obce		
Výstup	- Počet vydaných propagačných materiálov / odborných prednášok / mediálnych aktivít v oblasti environmentálnej výchovy	- OcÚ Novotň - Oprávnené organizácie	- počet
Výsledok	- Počet podporených informačných aktivít / projektov v oblasti environmentálnej výchovy	- OcÚ Novotň - Oprávnené organizácie	- počet
Dopad	- Zvyšovanie podielu vyseparovaného odpadu	- OcÚ Novotň - Oprávnené organizácie	- %



ČASŤ 4: REALIZAČNÁ ČASŤ

Realizačná časť PHSR obec Novotň 2015 – 2022 je zameraná na popis postupov inštitucionálneho a organizačného zabezpečenia PHSR, systém jeho monitorovania a hodnotenia, plnenia na základe stanovených merateľných ukazovateľov, vecný a časový harmonogram jeho realizácie formou akčných plánov.

Obsah realizačnej časti:

- Inštitucionálne a organizačné zabezpečenie realizácie PHSR,
- Stručný popis komunikačnej stratégie PHSR k jednotlivým cieľovým skupinám,
- Systém monitorovania a hodnotenia,
- Akčný plán na daný rozpočtový rok s výhľadom na 2 roky (n+2) – vecný a časový harmonogram realizácie jednotlivých opatrení a projektov.

4.1 Inštitucionálne a organizačné zabezpečenie realizácie PHSR

Podstatná časť zodpovednosti za prípravu, implementáciu, monitorovanie, hodnotenie a aktualizáciu PHSR prislúcha obecnému úradu, jeho pracovníkom, poslancom a členom odborných pracovných skupín/komisií.

Garant PHSR – zodpovedný za koordináciu implementácie PHSR a akčného plánu, hodnotenie a aktualizáciu rozvojových politík (hospodárskej, sociálnej, environmentálnej). Podporuje vznik projektových tímov na realizáciu jednotlivých opatrení a aktivít. Spoločne s koordinátorom PHSR pripravuje a zavádza procesy nevyhnutné na realizáciu, monitorovanie a vyhodnocovanie PHSR a akčného plánu.

Zodpovedný: starosta obce

Odborný garant rozvojových politík/prioritných oblastí (hospodárskej, sociálnej a environmentálnej) – zodpovedný za monitorovanie a hodnotenie naplňovania cieľov rozvojových politík a ich aktualizáciu. Úzko spolupracuje s koordinátorom PHSR pri aktualizácii akčného plánu, zabezpečuje kontrolu súladu aktivít akčného plánu a zvolených prioritných a strategického cieľa.

Zodpovedný: obecné zastupiteľstvo / komisie obecného zastupiteľstva

Koordinátor PHSR – na pokyn garanta PHSR vedie a kontroluje proces realizácie, monitorovania a hodnotenia PHSR a akčného plánu. Dbá na dodržiavanie termínov plnenia PHSR, pripravuje štruktúru a obsah monitorovacích a hodnotiacich správ. Pripravuje stretnutia odborných pracovných skupín, koordinuje aktualizáciu akčného plánu. Zabezpečuje aktivity komunikačného plánu realizácie PHSR.

Zodpovedný: prednosta OcÚ.



4.2 Systém monitorovania, hodnotenia a aktualizácie PHSR

Monitorovanie, hodnotenie a následná aktualizácia PHSR je dôležitou súčasťou jeho realizácie. Umožňuje identifikovať a vyhodnotiť stupeň naplňovania zvolených cieľov prostredníctvom realizácie opatrení a aktivít, resp. projektov. Na základe pravidelne vyhodnocovaných indikátorov „úspešnosti“ naplňovania stratégie riadiaci tím v prípade potreby uskutočňuje jej aktualizáciu. Na základe výsledkov monitorovania a hodnotenia sa však každoročne uskutočňuje aktualizácia akčného plánu PHSR vo väzbe na programový rozpočet obce.

1. Monitorovanie plnenia akčného plánu

- **Popis:** samospráva raz ročne získa a spracuje pripomienky úradu, poslancov a verejnosti. Monitorovanie predstavuje pravidelné sledovanie ukazovateľov akčného plánu. Výsledkom je monitorovacia správa akčného plánu.
- **Termín vykonania:** k 30.6. príslušného roka
- **Zodpovednosť:** koordinátor PHSR
- **Zdroje informácií a údajov:** OcÚ
- **Výstup:** monitorovacia správa PHSR

2. Hodnotenie plnenia strategického plánu PHSR

- **Popis:** samospráva vyhodnotí dosiahnuté výsledky a dosahy realizovaných opatrení k 31.12. predchádzajúceho roka. Hodnotenie strategického plánu je činnosť, ktorá na základe monitorovania pomenováva vplyvy jednotlivých častí strategického plánu pre rozvoj územia a jeho ľudí.
- **Termín vykonania:** k 31.3. príslušného roka za predchádzajúci rok (t.j. k 31.12.)
- **Zodpovednosť:** koordinátor PHSR
- **Zdroje informácií a údajov:** monitorovacia správa akčného plánu
- **Výstup:** Hodnotiaca správa plnenia strategického plánu PHSR s návrhmi na aktualizáciu stratégie (v prípade potreby)
- **Postup:** na základe výsledkov monitoringu akčného plánu sa každoročne k 31.3. vypracuje hodnotiaca správa za predchádzajúci rok. Následne je táto správa prerokovaná na zasadnutí obecného zastupiteľstva. Prerokovaná a schválená hodnotiaca správa sa každoročne k 31.5. zasiela VÚC Žilina.

3. Aktualizácia PHSR

- **Popis:** samospráva na základe podkladov z monitorovacích a hodnotiacich správ uskutoční aktualizáciu PHSR v intervale 3 – 4 roky. Aktualizácia sa uskutoční na základe zozbieraných podnetov a požiadaviek obecného úradu, odborných pracovných skupín, poslancov, občanov a ostatných sociálnoekonomických partnerov. Verejnosť bude informovaná prostredníctvom web stránky.
- **Zodpovednosť:** Koordinátor PHSR.



Plán hodnotenia a monitorovania

Plán priebežných hodnotení PHSR na programové obdobie 2015 - 2022

Typ hodnotenia	Vykonať prvýkrát	Dôvod vykonania/ periodicita
Strategické hodnotenie	najskôr v roku 2018	podľa rozhodnutia obce/koordinátora PHSR a vzniknutej spoločenskej potreby
Operatívne hodnotenie	-	téma hodnotenia identifikovaná ako riziková časť v hodnotiacej správe za predchádzajúci kalendárny rok
Tematické hodnotenie časti PHSR	-	pri značnom odklone od stanovených cieľov
Ad hoc mimoriadne hodnotenie	-	pri návrhu na revíziu PHSR
Ad hoc hodnotenie celého PHSR alebo jeho časti	-	na základe rozhodnutia starostu, kontrolného orgánu obce, podnetu poslancov; na základe protokolu NKÚ SR, správy auditu a pod.
Hodnotenie plnenia strategického plánu PHSR	k 31.3.2017	Pravidelné ročné hodnotenie. Každoročne k 31.3. za predchádzajúci kalendárny rok (k 31.12.). Hodnotiaca správa je zasielaná do 31.5. na VÚC Žilina
Monitorovanie akčného plánu	k 30.6.2016	Pravidelné plánované monitorovanie

4.3 Komunikačná stratégia PHSR

Komunikačná stratégia sa zameriava na internú, ako aj externú komunikáciu. Zvolená komunikačná stratégia sa zameriava na získavanie zainteresovaných skupín pre realizáciu PHSR. Cieľové skupiny komunikačnej stratégie:

- Obyvatelia obce,
- Poslanci,
- Zamestnanci OcÚ,
- Komisie obecného zastupiteľstva,
- Zástupcovia súkromného a neziskového sektora.

Základným princípom komunikačnej stratégie je pravidelné a komplexné poskytovanie informácií cieľovým skupinám o príprave, realizácii, hodnotení ako aj aktualizácii PHSR. Medzi základné komunikačné nástroje obce patrí:

- Webová stránka (www.samosprava.novot.sk),
- Úradná tabuľa,
- Miestny rozhlas,
- Tlačoviny,
- Rokovanie obecného zastupiteľstva.



4.4 Akčný plán PHSR obce Novot'

Akčný plán predstavuje štruktúrovaný vecný a časový harmonogram realizácie jednotlivých projektov a aktivít plánovaných na obdobie dvoch rokov. Akčný plán sa každoročne vyhodnocuje a aktualizuje. Podstatou akčného plánu je jeho prepojenosť na programový rozpočet obce, ktorý zabezpečuje základné finančné krytie jeho naplňovania. Prezentovaný akčný plán obsahuje aktivity/projekty dlhšieho časového harmonogramu ako dva roky z dôvodu informovania o dlhodobých zámeroch/projektoch obce investičného, ale aj neinvestičného charakteru.

P. č.	Zameranie projektu (názov vystihujúci zámer)	Oblasť, na ktorú je projektový zámer orientovaný			Stav pripravenosti a zdroje financovania		Predpokladaný termín realizácie (od - do)	Predpokladané náklady
		Politika	Opatrenie	Aktivita	Stav	Zdroj financovania		
1.	Rekonštrukcia chodníkov	1	1.1	1.1.1	-	Fondy EÚ / vlastné zdroje	2016 - 2017	300 tis. EUR
2.	Rekonštrukcia MK	1	1.1	1.1.2	-	vlastné zdroje	2016 - 2017	150 tis. EUR
3.	Kamerový systém	1	1.4	1.4.2	-	ŠR / vlastné zdroje	2016 - 2017	15 tis. EUR
4.	Rekonštrukcia verejného osvetlenia	1	1.1	1.1.5	Svetelnotechnická štúdia spracovaná	Fondy EÚ / vlastné zdroje	2016 - 2017	400 tis. EUR
5.	Rekonštrukcia rozhlasu	1	1.1	1.1.8	-	ŠR / vlastné zdroje	2016 - 2017	20 tis. EUR



6.	Rekonštrukcia domu smútku	2	2.2	2.2.5	-	Fondy EÚ / vlastné zdroje	2016 - 2017	50 tis. EUR
7.	Prístavba sály Kultúrneho domu	2	2.6	2.6.5	Projektová dokumentácia spracovaná	Vlastné zdroje	2016 - 2017	790 tis. EUR
8.	Kultúrne a športové podujatia v obci	2	2.6	2.6.12	-	Fondy EÚ / vlastné zdroje	2016 - 2017	-
9.	Protipovodňová ochrana – Klinianka	3	3.1	3.1.1	Projektová dokumentácia spracovaná	Fondy EÚ / vlastné zdroje	2016 - 2017	1,7 mil. EUR
10.	Zateplenie budovy OcÚ, výmena okien	3	3.4	3.4.1	-	Fondy EÚ / vlastné zdroje	2016 - 2017	250 tis. EUR



ČASŤ 5: FINANČNÁ ČASŤ

Finančná časť obsahuje finančné zabezpečenie jednotlivých opatrení a aktivít, inštitucionálnu a organizačnú stránku realizácie programu rozvoja obce.

Táto časť obsahuje:

- indikatívny finančný plán na celú realizáciu PHSR,
- model viaczdrojového financovania jednotlivých opatrení v prepojení na programový rozpočet obce,
- hodnotiacu tabuľku pre výber projektov.

5.1 Indikatívny rozpočet - sumarizácia

Politika / rok (v tis. EUR)	2016	2017	2018	2019 – 2022
I. Hospodárska politika – oblasť	N/A	N/A	N/A	N/A
II. Sociálna politika – oblasť	N/A	N/A	N/A	N/A
III. Environmentálna politika – oblasť	N/A	N/A	N/A	N/A

Poznámka: celkové náklady budú doplňované priebežne na základe podkladov z dokumentácií stavieb a rozpočtov.

5.2 Model viaczdrojového financovania jednotlivých opatrení

Financovanie opatrení, resp. aktivít a projektov obsiahnutých v strategickom dokumente bude viaczdrojové. Prioritou obce je získavať na ich realizáciu hlavne externé zdroje: Fondy EÚ, dotácie a granty. Základné financovanie sa však opiera o rozpočet obce, ktorý však nie je schopný financovať investične náročné projekty. Preto sa obec bude využívať nástroje EŠIF v rámci programového obdobia 2014 – 2020.

Výber konkrétnych projektov určených na realizáciu bude podliehať hodnoteniu významu a potreby pre udržateľný rozvoj obce.

Tabuľka viaczdrojového financovania opatrení PHSR obce Novotň 2015 - 2022

Opatrenie		Celkové náklady	Verejné zdroje				Súkromné zdroje
			EÚ	Štát	VÚC	Obec	
1.1	Dobudovať, modernizovať a rozširovať dopravný systém obce vrátane riešenia bezpečnosti obyvateľov a návštevníkov.	N/A	N/A	N/A	N/A	N/A	N/A
1.2	Vytvárať podmienky pre rozvoj podnikateľského prostredia s ohľadom na tvorbu pracovných miest	N/A	N/A	N/A	N/A	N/A	N/A
1.3	Vytváranie podmienok pre rozvoj cestovného ruchu	N/A	N/A	N/A	N/A	N/A	N/A



1.4	Podpora rozvoja informačnej spoločnosti a efektívnej verejnej správy	N/A	N/A	N/A	N/A	N/A	N/A
1.5	Rozvoj regionálnej, národnej a medzinárodnej spolupráce	N/A	N/A	N/A	N/A	N/A	N/A
2.1	Podpora rozširovania a modernizácie školskej a predškolskej infraštruktúry vrátane materiálno-technického zabezpečenia vzdelávacieho procesu	N/A	N/A	N/A	N/A	N/A	N/A
2.2	Podpora rozširovania a modernizácie sociálnej infraštruktúry obce s cieľom poskytovať komplexnú sociálnu starostlivosť pre všetky skupiny občanov	N/A	N/A	N/A	N/A	N/A	N/A
2.3	Podpora rozširovania a modernizácie zdravotníckej infraštruktúry obce s cieľom poskytovať komplexnú zdravotnú starostlivosť pre všetky skupiny občanov	N/A	N/A	N/A	N/A	N/A	N/A
2.4	Vytváranie podmienok pre zvyšovanie kvality ľudských zdrojov pre trh práce s osobitným zreteľom na znevýhodnené skupiny obyvateľov	N/A	N/A	N/A	N/A	N/A	N/A
2.5	Podpora rozširovania a modernizácie bytového a domového fondu v obci	N/A	N/A	N/A	N/A	N/A	N/A
2.6	Vytváranie podmienok pre rozvoj kultúry, športu, voľnočasových aktivít pre obyvateľov a návštevníkov obce s osobitným zreteľom na deti a mládež	N/A	N/A	N/A	N/A	N/A	N/A
2.7	Obnova a modernizácia kultúrnych, historických a prírodných pamiatok	N/A	N/A	N/A	N/A	N/A	N/A
3.1	Realizácia aktivít a projektov protipovodňovej ochrany obce	N/A	N/A	N/A	N/A	N/A	N/A
3.2	Skvalitňovanie a rozširovanie systému separovaného zberu vrátane zavádzania nových technológií a postupov v oblasti odpadového hospodárstva	N/A	N/A	N/A	N/A	N/A	N/A
3.3	Tvorba a úprava verejných priestranstiev, zachovávanie prírodných ekosystémov	N/A	N/A	N/A	N/A	N/A	N/A
3.4	Podpora a realizácia projektov na zníženie emisií a energetickej spotreby	N/A	N/A	N/A	N/A	N/A	N/A




3.5	Podpora a realizácia projektov na využívanie obnoviteľných zdrojov energie	N/A	N/A	N/A	N/A	N/A	N/A
3.6	Rozširovanie a modernizácia infraštruktúry zásobovania a odvádzania vôd	N/A	N/A	N/A	N/A	N/A	N/A
3.7	Zvyšovanie environmentálneho povedomia obyvateľov obce	N/A	N/A	N/A	N/A	N/A	N/A

Poznámka: celkové náklady budú doplňované priebežne na základe podkladov z dokumentácií stavieb a rozpočtov.



ZÁVER

Formulár - Schválenie PHSR

Schválenie PHSR	
Dokument	<ul style="list-style-type: none"> Názov: Program hospodárskeho a sociálneho rozvoja obce Novot' na roky 2015 - 2022 Program hospodárskeho a sociálneho rozvoja, spolu s územným plánom, je základným a kľúčovým dokumentom pre riadenie samosprávy, ktorý vychádza z poznania situácie a konkrétnych potrieb obyvateľov, podnikateľov, záujmových skupín a ďalších subjektov v území, formuluje svoju predstavu o budúcnosti spolu s činnosťami a projektmi na jej zabezpečenie.
Spracovanie	<ul style="list-style-type: none"> Forma spracovania: Kombinácia (spolupráca interných zamestnancov s externou firmou) Externá odborná spolupráca: Agentúra pre regionálny rozvoj SEVER Obdobie spracovania: apríl – december 2015 Riadiaci tím: <ul style="list-style-type: none"> Garant: Mgr. František Poleta, starosta obce Zástupca spracovávateľa: Ing. Michal Strnál, riaditeľ agentúry Účasť verejnosti a komunikácia s verejnosťou: verejná prezentácia PHSR, zverejnenie na webovej stránke, realizácia dotazníkového prieskumu
Prerokovanie	<ul style="list-style-type: none"> Prerokovanie v orgánoch samosprávy: obecné zastupiteľstvo Verejné pripomienkovanie: webová stránka obce; formou elektronickej komunikácie
Schválenie	<ul style="list-style-type: none"> Návrh uznesenia: Obecné zastupiteľstvo obce Novot' schvaľuje Program hospodárskeho a sociálneho rozvoja obce Novot' na roky 2015 – 2022 Dátum schválenia obecným zastupiteľstvom: 14.12.2015 Pečiatka a podpis hlavného garanta: <div style="text-align: right; margin-top: 20px;">  Agentúra pre regionálny rozvoj SEVER Hviezdoslavovo nám. 1 026 01 DOLNÝ KUBÍN </div>



ČLENOVIA PRACOVNÝCH KOMISIÍ

Schválenie PHSR	
Pracovná skupina pre hospodársku oblasť	Jozef Florek Ing. Milan Jakubjak Ing. Peter Súkeník MVDr. Ján Orčík Ing. Stanislav Poleta Štefan Mikolajčík Ing. Dušan Jendrašík Ing. Ľubomíra Srogoňová Jozefína Jendrašíková
Pracovná skupina pre sociálnu oblasť	Zuzana Šusteková Stanislav Mikolajčík PhDr. Mária Kondelová Mgr. Ľuboš Paták Mgr. Mária Fafaľáková Mgr. Pavol Mikolajčík Štefan Veselovský
Pracovná skupina pre environmentálnu oblasť	Štefan Bulák Jozef Kovalčík Štefan Judiak Ing. Jozef Kondela Štefan Kuchťák Jozef Brodec Emília Orčíková