

**Program hospodárskeho a sociálneho rozvoja  
Obce Oravské Veselé na roky 2006-2010 s výhľadom  
do roku 2016**

ORAVSKÉ VESELÉ, MÁJ 2006

*Vízia trvalo udržateľného rozvoja obce*

## Oravské Veselé – lyžiarske centrum bielej Oravy



## Obsah

Poslanie dokumentu .....	4
<b>1. Základné charakteristiky obce Oravské Veselé .....</b>	<b>5</b>
<b>2. Ľudské zdroje .....</b>	<b>6</b>
2.1 Demografia .....	6
2.2 Trendy v demografii .....	7
2.3 Náboženstvo .....	9
2.4 Vzdelanie, škola .....	9
2.5 Odvetvia hospodárstva, v ktorých pracujú obyvatelia obce .....	11
2.6 Menšiny .....	12
<b>3. Ekonomické zdroje .....</b>	<b>13</b>
<b>4. Materiálne, technické a prírodné zdroje .....</b>	<b>14</b>
4.1. Bytový fond v obci .....	14
4.2. Infraštruktúra .....	16
4.3. Majetok obce .....	16
4.4. Prírodné zdroje .....	17
4.5. Spoločenský život v obci .....	17
4.6. Šport .....	18
4.7. Spoločenstvá a spolky .....	18
4.8. História .....	18
<b>5. SWOT analýza .....</b>	<b>22</b>
<b>6. Stanovenie cieľov .....</b>	<b>25</b>
<b>7. Akčný plán na obdobie rokov 2006 – 2010 s výhľadom do roku 2016 .....</b>	<b>26</b>
<b>8. Finančný a realizačný plán .....</b>	<b>28</b>
<b>9. Záver .....</b>	<b>29</b>

## **Poslanie dokumentu**

Vstupom Slovenska do Európskej, ako aj vplyvom rôznych systémových zmien v riadení rozvoja územia, sa do popredia stále viac dostáva regionálna politika, čo spôsobuje prenos stále väčšej zodpovednosti za zabezpečenie kvality života svojich občanov na samosprávu, no zároveň aj prenos nových kompetencií, ktoré môžu byť využité na dosiahnutie tohto cieľa. Základom pre usmerňovanie aktivít samosprávy smerujúcich k rozvoju sú strategické plány. Stelesnením týchto plánov je Program hospodárskeho a sociálneho rozvoja, ktorý rieši rozvoj obce v súlade s jej špecifikami a v súlade s požiadavkami modernej spoločnosti a môže významne prispieť k zvýšeniu prosperity územia. Jeho prijatím v obecnom zastupiteľstve a následnou realizáciou sa predstavitelia obce budú snažiť o plánovitý rozvoj územia, ktorý súčasným aj budúcim generáciám obyvateľov obce umožní uspokojovať ich ekonomické a sociálne potreby pri zachovaní kvalitného životného prostredia. Naše dve hlavné priority sú podpora podnikateľských aktivít v oblasti cestovného ruchu a

Dokument je rozdelený do nasledujúcich troch oblastí : Kultúra, školstvo, šport, sociálna oblasť Životné a technická infraštruktúra, Hospodárska oblasť, cestovný ruch. Rozvojový program obce nie je konečný materiál, je to živý materiál, ktorý je len základom pre rozvoj obce v zmysle zásad trvalo udržateľného rozvoja a práca na ňom by nemala byť konečná, ale stále pokračujúca tak, aby sa hlavná vízia postupne naplnila.

## 1. Základné charakteristiky obce Oravské Veselé

Obec leží v peknom prírodnom prostredí vo Veselovianskej kotline pod juhovýchodnými svahmi Pilska. Administratívne patrí do okresu Námestovo v rámci Žilinského kraja. Prvá zmienka o nej je už z roku 1629. S počtom 2 720 obyvateľov a rozlohou 4100 ha patrí medzi väčšie obce okresu. Katastrálne územie obce je vymedzené zemepisnými súradnicami od 49° 31' 50" po 49° 26' 03" severnej zemepisnej šírky a od 19° 18' 48" po 19° 25' 50" východnej zemepisnej dĺžky. Siaha až k slovensko-poľskej hranici, na východe hraničí s chotármi obce Sihelné a Klin, na juhu s chotárom obce Oravská Jasenica a na západe s chotárom obce Mútne. Svojou rozlohou zasahuje do troch horopisných celkov vonkajších Západných Karpát: masív Pilska do Oravských Beskýd, Veselovianska kotlina do Podbeskydskej brázdy a južná časť chotára do Podbeskydskej vrchoviny. Najvyšší bod v chotári leží na vrchu Pilsko (1 556,9 m n. m.) a najnižší (695 m n. m.) ústí potoka Rakovca do Veselovianky. V strede obce je nadmorská výška 755 m n. m.

### Mapka okresu Námestovo a obce Oravské Veselé



## 2. Ľudské zdroje

### 2.1 Demografia

K 31.7. 2001, kedy sa uskutočnilo posledné Sčítanie obyvateľov, domov a bytov v Slovenskej republike, malo v našej obci trvalý pobyt 2 661 obyvateľov, z toho bolo 1351 mužov a 1310 žien. 46,5 percenta t.j. 1 238 z nich bolo ekonomicky aktívnych (694 mužov a 544 žien). Priemerný vek činil 30,5 roka (u mužov 29,9 a žien 31,2 roka). V obci bolo v tomto období 406 dôchodcov a 992 detí, žiakov a študentov. Z celkového počtu obyvateľov bolo 89 percenta rodených Veselčanov.

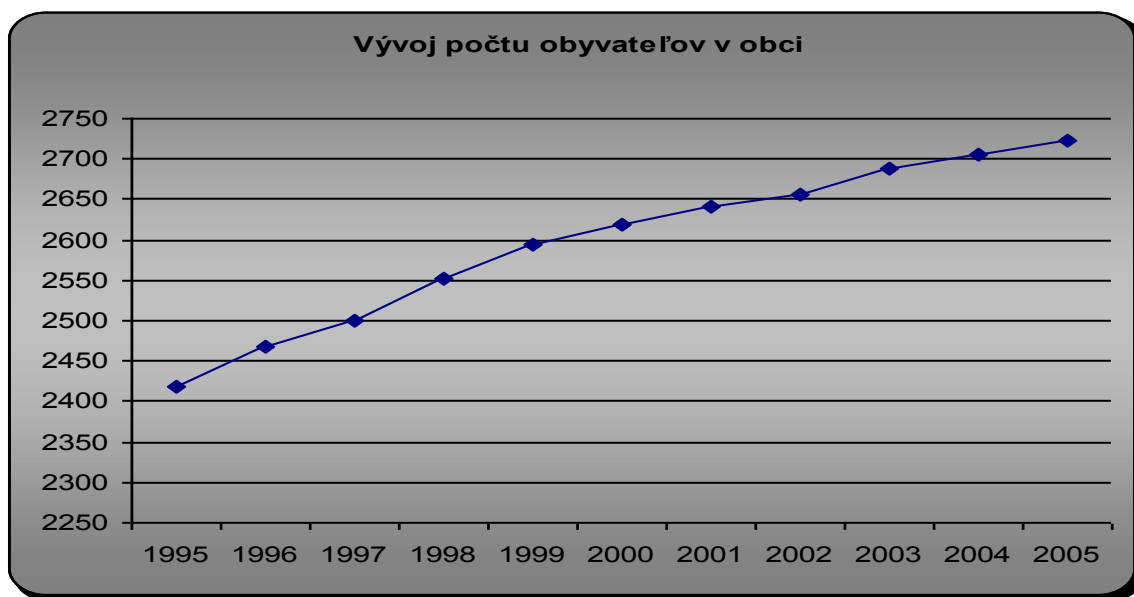
Vývoj počtu obyvateľov k 31.12

Tab. č. 2.1.1

Názov obce	1995	1996	1997	1998	1999	2000	2001	2002	2003	2004	2005	priemer
Oravské Veselé	2419	2468	2501	2551	2594	2620	2642	2656	2687	2705	2722	2596,8

Prameň: štatistika Ocú

Graf: č.2.1.1



Prameň: štatistika Ocú

Vývoj počtu obyvateľov v obci za posledných desať rokov zachytávajú graf č.2.1.1 a tabuľka č.2.1.1, na základe ktorých možno povedať, že demografický vývoj obce je pozitívny a počet obyvateľov má rastúci trend.

## 2.2 Trendy v demografii

V sledovanom období sa narodilo

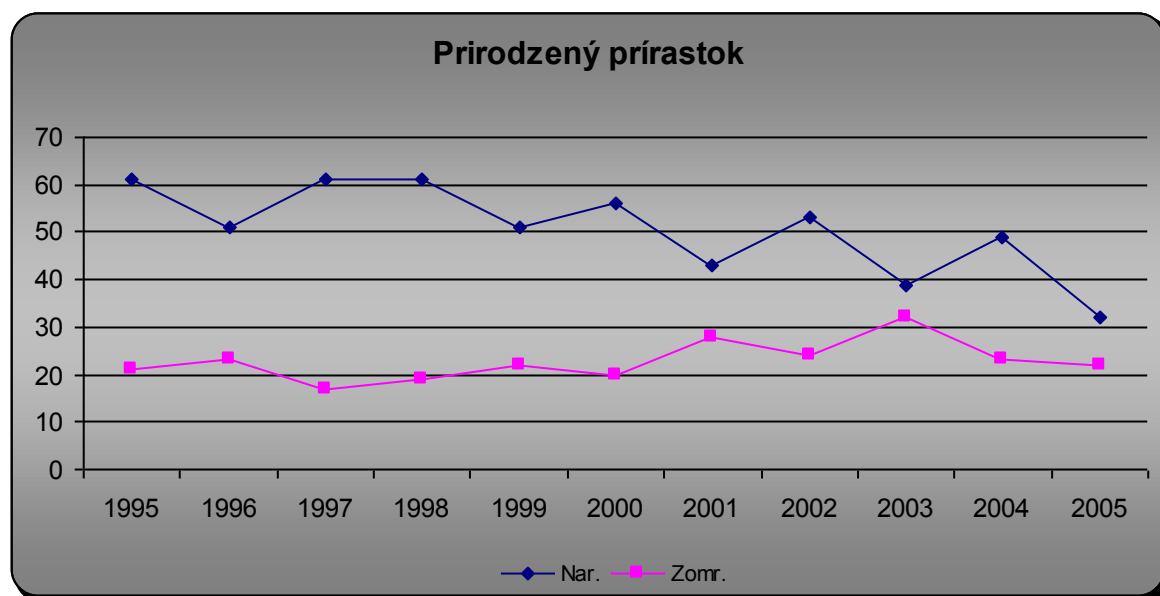
### Prirodzený prírastok za obec

Tab. č. 2.2.1

Rok	1995	1996	1997	1998	1999	2000	2001	2002	2003	2004	2005	spolu	priemer/rok
Nar.	61	51	61	61	51	56	43	53	39	49	32	557	50,64
Zomr.	21	23	17	19	22	20	28	24	32	23	22	251	22,82
+/-	40	28	44	42	29	36	15	29	7	26	10	306	27,82

Prameň: štatistika Ocú

Graf č.2.2.1



Prameň :štatistika Ocú

V sledovanom období sa prisťahovalo

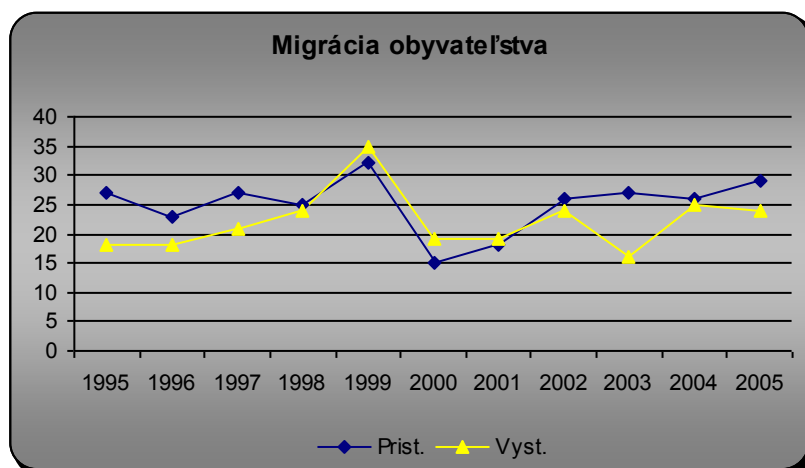
### Migrácia obyvateľstva za obec

Tab. č. 2.2.2

Rok	1995	1996	1997	1998	1999	2000	2001	2002	2003	2004	2005	spolu	priemer/rok
Prist.	27	23	27	25	32	15	18	26	27	26	29	275	25
Vyst.	18	18	21	24	35	19	19	24	16	25	24	243	22,09
Mig. saldo	9	5	6	1	-3	-4	-1	2	11	1	5	32	2,91

Prameň: štatistika Ocú

Graf č. 2.2.2



*Prameň: štatistika Ocú*

Z celkového počtu ľudí v produktívnom veku (ktorých bolo v obci pri sčítaní obyvateľov 1 495, t.j. 56 percent z celkového počtu) bolo 1 238 ekonomicky aktívnych. Z čoho 270 bolo nezamestnaných. Žiakov a študentov nad 14 rokov bolo 152. V predproduktívnom veku (do 14 rokov) sa nachádzalo 30,3 percenta a v poproduktívnom 13,5 percent. V produktívnom veku prevládali muži, v poproduktívnom ženy a predproduktívnom veku je pomer pohlaví vyvážený (tab. č.2.2.3 a graf. č.2.2.3 ).

V nasledujúcom období sa však dajú očakávať mierne zmeny demografického rozdelenia obyvateľov, keďže do roku 2011 príde do produktívneho veku 512 ľudí a do poproduktívneho 198 ľudí čo je rozdiel 314 obyvateľov.

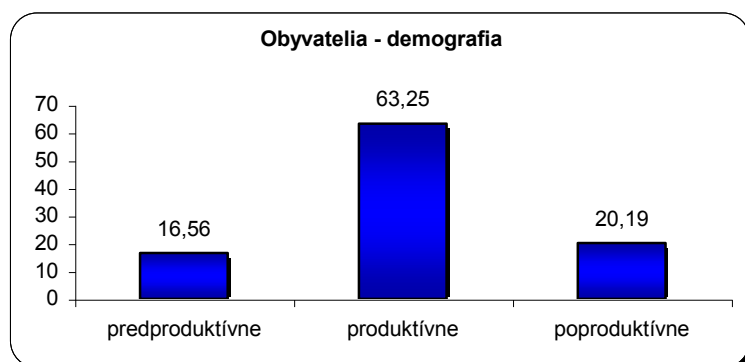
Demografické rozdelenie obyvateľov

Tab. č.2.2.3

	predproduktívne %	produktívne %	poproduktívne %	SPOLU
muži	15,0	31,0	4,8	50,8
ženy	15,3	25,2	8,7	49,2
<b>spolu</b>	<b>30,3</b>	<b>56,2</b>	<b>13,5</b>	<b>100,0</b>

*Prameň: Sčítanie obyvateľov, domov a bytov v roku 2001*

Graf č. 2.2.3



*Prameň: štatistika Ocú*



## 2.3 Náboženstvo

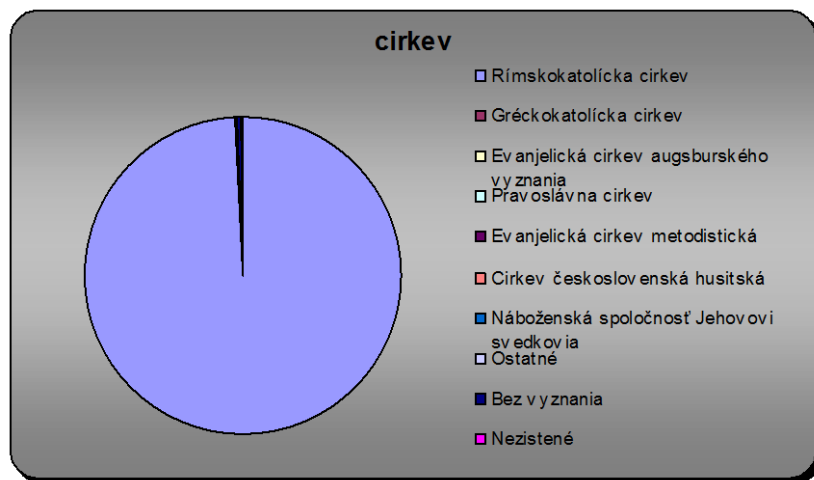
Štruktúru obyvateľov podľa náboženského vyznania a príslušnosti k cirkvi vyjadruje tabuľka č. 2.3.1 a graf č.2.3.1. Až 99% obyvateľov sa hlási k rímskokatolíckej a 5-ti k gréckokatolíckej a jeden k evanjelickej. Bez vyznania bolo 7 ľudí. Ostatné cirkvi a náboženské vyznania nie sú v obci zistené.

Tab. č. 2.3.1

Náboženské vyznanie / cirkev	Spolu	V %
Rímskokatolícka cirkev	2639	99%
Gréckokatolícka cirkev	5	0%
Evanjelická cirkev augsburského vyznania	1	0%
Pravoslávna cirkev		0%
Evanjelická cirkev metodistická		0%
Cirkev československá husitská		0%
Náboženská spoločnosť Jehovovi svedkovia		0%
Ostatné		0%
Bez vyznania	7	0%
Nezistené	9	0%
<b>Spolu</b>	<b>2661</b>	

Prameň: Sčítanie obyvateľov, domov a bytov v roku 2001

Graf č.2.3.1



Prameň: Sčítanie obyvateľov, domov a bytov v roku 2001

## 2.4 Vzdelanie, škola

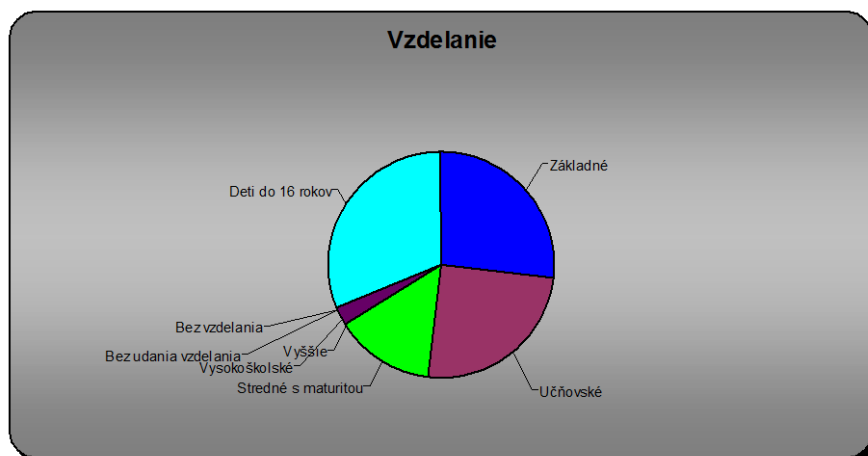
Z celkového počtu obyvateľov obce malo pri sčítaní 720 (27 percent) ukončené základné vzdelanie, 657 (25 percent) ukončené učňovské vzdelanie bez maturity, 384 (14 percent) stredné vzdelanie s maturitou. Ukončenú vysokú školu malo 63 ľudí (2 percentá). Najsilnejšie boli zastúpení absolventi univerzitných (45), technických (10) a ekonomických (5) škôl (tab. č.2.4.1, tab č.2.4.1). Bez školského vzdelania boli piati. 31% z celkového počtu obyvateľov boli deti do 16 rokov.

Tab. č. 2.4.1

Najvyšší skončený stupeň školského vzdelania	Spolu	v %
Základné	720	27%
Učňovské (bez maturity)	657	25%
Stredné odborné (s maturitou)		0%
Úplné stredné učňovské (s maturitou)	167	6%
Úplné stredné odborné (s maturitou)	165	6%
Úplné stredné všeobecné	52	2%
Vyššie		0%
Vysokoškolské bakalárske	1	0%
Vysokoškolské magisterské, inžinierske, doktorské	61	2%
Vysokoškolské doktorandské	1	0%
Vysokoškolské spolu	63	2%
Vysokoškolské podľa zamerania:		0%
- univerzitné	45	2%
- technické	10	0%
- ekonomické	5	0%
- poľnohospodárske	3	0%
- ostatné		0%
Ostatní bez udania školského vzdelania		0%
Ostatní bez školského vzdelania	5	0%
Deti do 16 rokov	832	31%
<b>Úhrn</b>	<b>2 661</b>	

Prameň: Sčítanie obyvateľov, domov a bytov v roku 2001

Tab. č. 2.4.1



Prameň: Sčítanie obyvateľov, domov a bytov v roku 2001

V obci škola existovala už od roku 1790 postavená z dreva s dvoma izbami, jedálňou a sýpkou. Súčasná sa začala stavať v roku 1955 a do užívania bola daná v roku 1957. Koncom školského roku 1997/1998 došlo k úplnej rekonštrukcii vykurovania Školskej budovy výmenou klasického ústredného kúrenia za elektrické. Počas 40-ročnej činnosti školy sa vo vedení vystriedalo 5 riaditeľov, 5 zástupcov riaditeľa školy a vyše 100 učiteľov.

Od prvého januára 2003 došlo k spojeniu základnej a materskej školy, ZŠ posledných desať rokov navštevovalo priemerne 435 žiakov. V súčasnosti ju navštevuje 504 žiakov.

Školský rok	Počet žiakov
1995/96	346
1996/97	353
1997/98	374
1998/99	403
1999/00	441
2000/01	449
2001/02	458
2002/03	472
2003/04	487
2004/05	500
2005/06	504
priemer	435,18

Graf: č.2.4.2



Prameň: štatistika ZŠ

## 2.5 Odvetvia hospodárstva, v ktorých pracujú obyvatelia obce

Až takmer jedna štvrtina zamestnaných ľudí pracuje v priemyselnej výrobe. Druhým najväčším zamestnávateľom je stavebníctvo (17%), 6% zamestnáva veľkoobchod a maloobchod, 5% poľnohospodárstvo, verejná správa a obrana a školstvo. 3 percentá

lesníctvo a ťažba dreva, hotely a reštaurácie, doprava a zdravotníctvo a sociálna starostlivosť. Menšími zamestnávateľmi sú ostatné verejné služby (2%), peňažníctvo a poisťovníctvo 5-ti ľudí a ťažba surovín 3-ja ľudí. Podľa tabuľky č.2.5.1 pri sčítaní obyvateľov domov a bytov v roku 2001 nezačalo oblasť svojej ekonomickej aktivity 25% pracujúcich.

Štruktúra zamestnanosti obyvateľov podľa odvetví

Tab.č.2.5.1

Odvetvie hospodárstva	Spolu	v %
Poľnohospodárstvo, poľovníctvo a súvisiace služby	59	5%
Lesníctvo, ťažba dreva a pridružené služby	38	3%
Ťažba nerastných surovín	3	0%
Priemyselná výroba	229	18%
Výroba a rozvod elektriny, plynu a vody	10	1%
Stavebníctvo	210	17%
Veľkoobchod a maloobchod	71	6%
Hotely a reštaurácie	43	3%
Doprava, skladovanie a spoje	34	3%
Peňažníctvo a poisťovníctvo	5	0%
Nehnuteľnosti, prenajímanie a obchodné služby	40	3%
Verejná správa a obrana, povinné sociálne zabezpečenie	68	5%
Školstvo	61	5%
Zdravotníctvo a sociálna starostlivosť	38	3%
Ostatné verejné, sociálne a osobné služby	19	2%
EA bez udania odvetví	310	25%
<b>Spolu</b>	<b>1238</b>	

Prameň: Sčítanie obyvateľov, domov a bytov v roku 2001

## 2.6 Menšiny

Národnostné zloženie obyvateľov obce je zobrazené v tabuľke č. 2.6.1. Jeden obyvateľ je Maďar, traja Česi, jeden Rus, traja Ukrajinci a dvaja Poliaci. Slovákov je 2642.

Tab. č. 2.6.1

Trvalo býv. obyvatelia.	Národnosti									
	Slov	Maď	Rom	Ces	Rus	Rusín	Ukraj	Nem	Pol	Nezis
2661	2642	1		3	1		3		2	9

Prameň: Sčítanie obyvateľov, domov a bytov v roku 2001

### 3. Ekonomické zdroje

Na území obce v súčasnom období podniká 12 subjektov. Najvýznamnejšími subjektami v obci sú :

Materasso s.r.o. – výroba matracov, paplónov a prestieradiel, zamestnáva zhruba 75 ľudí

Oragro s.r.o. – poľnohospodárske služby, výroba mlieka, chov HD, zamestnáva 30 ľudí

Dakna družstvo – poľnohospodárska výroba – HD, ovce, 12 ľudí

Píla, drevo, les – drevovýroba, sušenie a spracovanie dreva, 10 ľudí

Píla Borak – porez dreva, 10 ľudí

V obci pôsobí veľa drobných autodopravcov, lesných povozníkov a stavebných robotníkov.

Veľa ľudí dochádza do Námestova do spoločností ZŤS, Punch a Makyta

Štruktúra podnikateľských subjektov

Tab. č. 3.1

Sektor	Fyzická osoba		S. r.o.		A.s.		Družstvo		Iné	
	Počet Subj.	Počet zam.	Počet Subj.	Počet zam.	Počet Subj.	Počet zam.	Počet Subj.	Počet zam.	Počet Subj.	Počet zam.
<b>Primárny</b>	<b>11</b>	<b>11</b>	<b>2</b>	<b>42</b>					<b>2</b>	<b>5</b>
poľnohospodárstvo	11	11	2	42						
Lesníctvo a pod									2	5
<b>Sekundárny</b>										
Stavebníctvo	2	2								
textilný,kožiarsky,obuvnícky,odevný priemysel			1	75						
spracovanie kovov										
spracovanie plastov										
spracovanie dreva	2	20								
<b>Terciárny</b>										
obchod							1	7		
čerpacia stanica										
pošta					1	4				
pohostinská činnosť, ubytovanie	14	20	1	4					2	8
sprostredk., poradenstvo adm práce	10	10								
maloobchod	13	13	1	1						
krajčírstvo	3	3								
cestná nákladná doprava	6	6								
osobná doprava	2	2								
pneuservis	1	1								
autoservis	3	3								
Servis elektrospotrebičov	1	1								
Pohrebné služby	1	2								
vedenie účtovníctva	2	2								
kaderníctvo	2	2								
autoškola										
požičovňa náradia										
prípravné a pomocné práce na stavbu	36	36								
Stavebné práce(murár, klampiar, inštalatér)	46	46								
prenájom strojov			1	2						
Privátne zdravotníctvo	6	13								

Prameň: odbor živnostenského podnikania, obecný úrad

## 4. Materiálne, technické a prírodné zdroje

### 4.1. Bytový fond v obci

Pri štatistickom zisťovaní v roku 2001 bolo v obci zistených 592 bytov z toho 552 v rodinných domoch a 36 v bytových domoch. Odvtedy sa situácia mierne zmenila, keďže pribudlo niekoľko nových rodinných domov.

Obdobie výstavby obývaných bytov

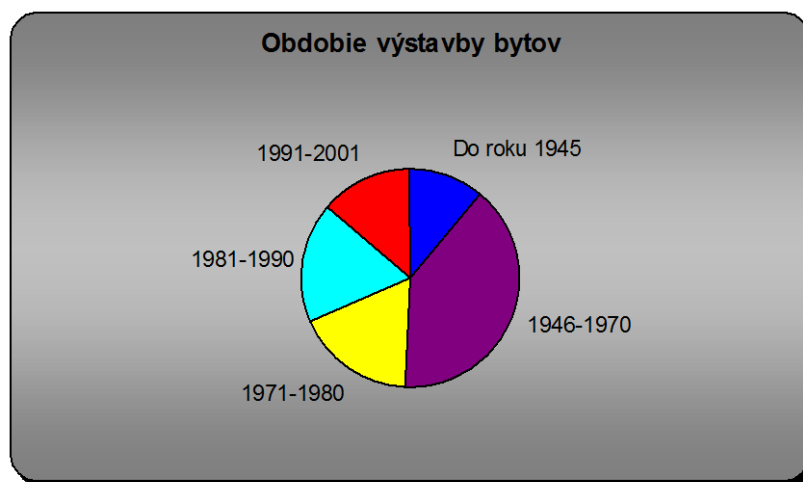
Tab.č. 4.1.1

Obdobie výstat. bytov	V rod. domoch	V byt. domoch	V dom. fonde spolu
Do roku 1945	66	0	66
1946-1970	207	23	233
1971-1980	106	0	106
1981-1990	102	4	107
1991-2001	71	9	80
Spolu	552	36	592

Prameň: Sčítanie obyvateľov, domov a bytov v roku 2001

Najviac bytov (233) bolo postavených v období rokov 1946-1970, kedy bol postavený aj bytový dom. V druhom najsilnejšom období výstavby 1971-1980 bolo postavených 106 bytov a v treťom 1981-1990 107 bytov (z toho 4 v bytových domoch). Priemerný vek bytov je približne 33 rokov.

Graf č.4.1.1



Prameň: Sčítanie obyvateľov, domov a bytov v roku 2001

Najviac bytov (530) sa nachádza vo vlastníctve fyzických osôb, čo je spôsobené predovšetkým tým, že v obci prevažujú rodinné domy. Vo vlastníctve bytového družstva je jeden bytový dom, a vo vlastníctve obce dva bytové domy. Neobývaných je 132 rodinných domov (viď tab.č.4.1.2).

## Štruktúra vlastníctva bytového fondu

Tab.č.4.1.2

Počet	Rodinné domy	Bytové domy	Spolu	V nich byty spolu
<b>Domov spolu</b>	683	6	689	727
<b>Trvale obývané domy</b>	551	6	560	
<b>v [%]</b>	98	1		
<b>Vlastníctvo b. družstvo</b>	0	1	1	
<b>Vlastníctvo obec</b>		2	2	
<b>Vlastníctvo FO</b>	530	3	533	
<b>Vlastníctvo PO</b>			0	
<b>Vlastníctvo ostatné</b>	1		1	
<b>Neobývané</b>	132	0	132	
<b>Priemerný vek domu</b>	33	30		

Prameň: Sčítanie obyvateľov, domov a bytov v roku 2001

## Vybavenie obývaných bytov

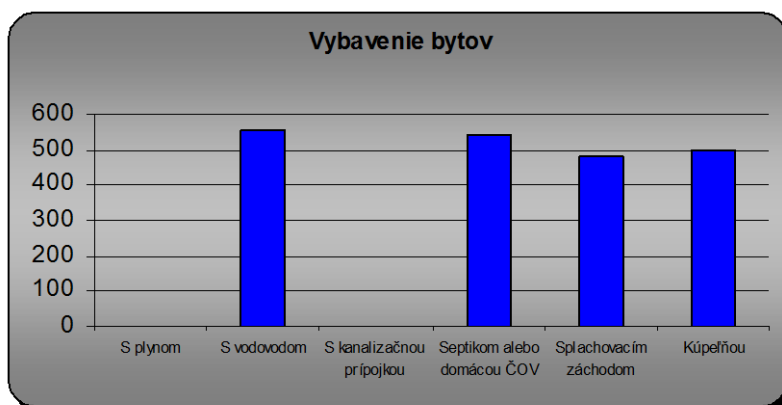
Tab.č.4.1.3

Vybavenie bytov	Počet	%
<b>Bytov spolu</b>	592	100
<b>S plynom</b>		0,0
<b>S vodovodom</b>	552	93,2
<b>S kanalizačnou prípojkou</b>	1	0,2
<b>Septikom alebo domácou ČOV</b>	546	92,2
<b>Splachovacím záchodom</b>	481	81,3
<b>Kúpeľňou</b>	499	84,3

Prameň: Sčítanie obyvateľov, domov a bytov v roku 2001

Vybavenie bytov v obci je na štandardnej úrovni, hoci obec v súčasnosti nemá k dispozícii plyn, ani kanalizáciu. 93 % bytov má vodovod, 92 % septik alebo domácu ČOV, 81 % splachovacie WC a 84 % kúpeľňu.

Graf č.4.1.3



Prameň: Sčítanie obyvateľov, domov a bytov v roku 2001

## 4.2 Infraštruktúra

Obcou prechádza cesta č.52010. Funguje klasický zber odpadu, pričom do praxe sa uvádza aj separovaný (viď. tab. 4.2.1)

**Tab. č.4.2.1**

Cestná sieť v km	49
cesty 1. kat	
cesty 2 kat.	
Ostatné	49
Železničná sieť v km	0
Plyn v m	0
Kanalizácia v m	0
ČOV	1
Vodovod v m	
Vodný zdroj	56
Zber TKO	
Klasický	1
Separovaný	1
Domové ČOV	
Spôsob vykurovania	
Vedenie el. energie	
Vzdušné	
Káblové	
Želez. stanica	0
Vlakové spoje	0
Želez. zastávka	0
Autobus. stanica	
Autob. spojenie	
Z toho expresné	
Telefónny rozvod	
Rozhlas	
Káblová TV	
Regionálne trasy TI	
Medzinárodné trasy TI	

*Prameň: štatistika obce*

## 4.3. Majetok obce

Majetok obce v súčasnom období činí 24 mil korún.

V majetku obce nie je žiadna voľná budova. Voľné sú budovy Rímskokatolíckej cirkvi pod názvom „Katolícky dom“ s podlahovou plochou 216 m<sup>2</sup> a budova Urbáru p.s. s podlahovou plochou 275 m<sup>2</sup>

**Majetok obce**

**Tab.č.4.3.1**

Majetok	Súčasná hodnota v Sk
Viacúčelová budova - MKS	13 881 460
Obvodné zdravotné stredisko	2 010 082
Požiarna zbrojnica	423 181
Chata Pilsko	3 995 737
Predajňa konzum	117 419
Futbalové ihrisko, šatne,tribúna	329 970
Dom nádeje	1 470 000
Poľnohospodárska pôda	1 438 598
SPOLU	23 666 447

*Prameň: štatistika Ocú*



#### 4.4. Prírodné zdroje

Rozloha obce je 4121 ha v uvedenej štruktúre:

Tab.č.4.4.1

Spolu	Poľnohospodárska pôda (ha)				Nepoľnohospodárska pôda (ha)				
	Orná pôda	Trvalé kultúry	TTP	Spolu	Lesná Pôda	Vodná pôda	Zastavaná pôda	Ostatná pôda	Spolu
4121	379	24	1778	2181	1662	30	118	130	1940

Prameň: štatistika Ocú

#### 4.5. Spoločenský život v obci

funkciu kultúrneho domu plní viacúčelová budova, v ktorej sa nachádza spoločenská sála, kinosála so širokohlým plátnom (návštevnosť zhruba .. ľudí na predstavenie), knižnica, ktorá má v súčasnosti zhruba 3000 knižných diel a tanečná sála.

V obci sa nachádza rímskokatolícky kostol vysvätený v roku 1815.

V obci pôsobí detský folklórny súbor Pilsko s 80-timi členmi, ktorý vznikol v roku 1972. Jeho hlavným poslaním je vyhľadávať, oživovať a uchovávať bohatstvo ľudových tradícií. Na celoslovenskom detskom folklórnom festivale získal Hlavnú cenu v rokoch 1979, 1980, 1981, 1985, 1987, 1989, 1991, 1995, 2001. Od roku 1998 pôsobí v obci aj Divadelný súbor Tramthália.

Každoročne sa v obci organizuje niekoľko kultúrnych podujatí ako prehliadka „Vo Veselom veselo“, prehliadka sólistov a inštrumentalistov „Hľadáme talenty“, cez vianoce „Oravské Vianoce“ a každé dva roky stretnutie občanov nad 65 rokov.

Z významných rodákov je potrebné spomenúť kňaza p. Janoviaka – vydavateľa kníh a kňaza p. Maslančíka ...

Tab. č. 4.5.1

Objekty pre kultúrne a športové využitie	Kultúrny dom	Futbalové ihrisko	Knižnica	Parky	Galéria, kino	Kostol	Božie muky	Farský úrad	sochy	Kaplnka	Významné hroby
	1	2	1	0	1	1	5	1	7	0	0

Prameň: štatistika Ocú, vlastný prieskum

## 4.6 Šport

Obec má futbalový štadión. V základnej škole je telocvičňa, na dvore viacúčelové ihrisko. Cez zimnú sezónu je možné využívať dva lyžiarske vleky o dĺžke 300 metrov a 500 metrov.

V obci pôsobí telovýchovná jednota – organizuje futbal a rekreačne volejbal, mápo jednom dospelom a dorasteneckom družstve a dve žiacke družstvá. Pod základnú školu patrí lyžiarske združenie.

## 4.7 Spoločenstvá a spolky

- Slovenský Červený kríž
- Poľovnícky spolok
- Slovenský zväz chovateľov
- Slovenský zväz včelárov
- Združenie vlastníkov lesnej a poľnohospodárskej pôdy
- Slovenský zväz ochrancov prírody a krajiny (SZOPK)

## 4.8 História

Výraznejšie osídlenie severnej časti oravského regiónu zaznamenávame najmä v 16. storočí, keď Oravské panstvo vlastnil František Thurzo. Nové obce vznikajú na valaskom zakladacom práve. Medzi obce založené v tomto období sa zaradilo aj Veselé. Proces založenia a osídľovania obce bol od začiatku zložitý. Lokačnú listinu získal Roman Námetovský a Poliak Matej Oščanda. Vydaná bola v kaštieli sv. Žofie 13. augusta 1629 dcérou Juraja Thurzu, Helenou Illészházyovou. Napriek tomu, že v lokačnej listine uviedla Helena Illészházyová 16-ročnú lehotu oslobodenia od odovzdávania dávok a povinností, ktorá mala dopomôcť osade k doosídľovaniu a rozvoju, urbársky zápis už vymedzoval povinnosti, dávky a poplatky jednak pre šoltýsov a jednak pre sedliakov.

Keď sa v roku 1751 sa v Oravskej stolici uskutočnil súpis poddaného obyvateľstva, ktorý mal podať obraz o počtoch ľudí v jednotlivých obciach, vo Veselom bolo spísaných 302 osôb, z toho 149 mužov a 153 žien a v roku 1805 počas Uhorského súpisu obyvateľstva tu existovalo už 398 domov a žilo 439 rodín.

Pomer obce Veselé a Oravského panstva bol upravený urbárskou zmluvou 12. mája 1873, keď sa obyvatelia obce výkupom od poddanských povinností stali slobodnými ľuďmi, žijúcimi svoj vlastný život nezávislý od Oravského panstva. Ich život však naďalej naplňala práca na poli a neustále obavy pred živelnými pohromami či klimatickými vplyvmi, ohrozujúcimi ich námahu. V roku 1903 obec postihla živelná pohroma. Ľadovec spojený s veľkým vetrom poškodil viac domov a zničil úrodu. Vtedy z obce odišlo viac obyvateľov. Gazdovské hospodárstva trpeli sústavnými rekviráciami, ktoré začali v auguste 1914 a trvali do konca vojny. Dňa 2. augusta 1914 museli roľníci predviesť svoje kone do Tvrdošína pred obvodný daňový úrad. Zrekvirovali im 24 koní, odviekli do Trenčína a odtiaľ na front. Nasledovali rekvirácie obilia, zemiakov, dobytky, sena a slamy.

Spoločenské premeny po roku 1945 výrazne ovplyvnili pôvodný hospodársky charakter Oravy a nemohli obísť ani obec Oravské Veselé. Bola to nielen priama industrializácia Oravy, ale aj vplyv susedných priemyselných oblastí Považia a Ostravska, rozvoj dopravy a cestovného ruchu, kolektivizácia poľnohospodárstva a lesného hospodárstva.

V roku 1952 sa začalo s výstavbou požiarnej zbrojnice. Budova slúžila pre viaceré účely. Spočiatku bol v nej umiestnený sklad pre hasičov, pošta, MNV, obecná knižnica a na poschodí sa nachádzala sála pre kultúrnu činnosť (tu bola neskôr umiestnená aj predajňa Textil - obuv VESNA)

Významným medzníkom bol v Oravskom Veselom rok 1958, keď bol do obce zavedený elektrický prúd. Pôvodne mal byť privedený zo smeru od Oravskej Jasenice. Vznikla však fáma, že elektrický prúd bude zabíjať ľudí, preto bol neskôr privedený od Rabče.

Koncom 60-tych rokov sa realizovala výstavba dvoch šesťbytových budov v strede obce, a tiež bytovka so šiestimi bytmi pre lekárov. Zároveň sa budovalo dvojvodové zdravotné stredisko pre obce Oravské Veselé a Mútne. V roku 1971 bola pri MNV v Oravskom Veselom založená Drobná prevádzka. Jej vedúcim sa stal vtedajší predseda MNV Anton Rejduga. Úlohou prevádzky bolo získavanie finančných prostriedkov pre MNV a mala slúžiť aj občanom pri drobných prácach. V uvedenom období sa vybudoval aj objekt pohostinstva a predajne potravín na križovatke na nižnom konci.

V rokoch 1972-1982 sa v obci v rámci akcie "Z" staval Kultúrny dom - viacúčelová budova s kinosálou pre 220 divákov (aj s javiskom), spoločenskou sálou s balkónom a kuchyňou, s čítárňou, knižnicou, klubovňou, dvoma zasadačkami a s kancelárskymi priestormi pre vtedajšie MNV, s materskou školou pre 60 detí a s priestormi pošty a spojov. Pre tento účel boli združené finančné prostriedky viacerých organizácií. Išlo o náročnú atypickú stavbu.

Medzi dôležité úlohy Obecného úradu v Oravskom Veselom sa v 90-tych rokoch zaradilo zásobovanie obce pitnou vodou. Do konca roka 2005 sa túto úlohu podarilo splniť na 80 %.

Uskutočnila sa rozsiahla rekonštrukcia budovy Požiarnej zbrojnice, v ktorej okrem garáží sa vytvorili kancelárske priestory pre pobočku Slovenskej sporiteľne a.s. Dolný Kubín. V budove sa nachádza aj predajňa textilu a obuvi, predajňa rozličného tovaru a v prízemných priestoroch verejné WC, do užívania dané v roku 1993. V súčasnosti okrem priestorov vyhradených hasičskému dobrovoľnému zboru ostatné priestory slúžia na prenájom ako obchodné priestory.

V roku 1995 získala obec do majetku aj budovu Obvodného zdravotného strediska. Budova si však vyžiadala rekonštrukciu. Po jej ukončení v roku 1998 sú dané do prevádzky viaceré ambulancie (obvodného lekára, 2 zubné ambulancie, ambulancia ženského lekára, detského lekára) a lekáreň.

Pri privatizácii Štátneho majetku Námestovo obec získala bezplatným prevodom budovu rekreačného zariadenia PILSKO spolu s lyžiarskym vlekom. Tu sa však muselo prikročiť k rozsiahlej rekonštrukcii, aby zariadenie pri poskytovaní služieb spĺňalo prísne kritéria.

V rámci ekologického programu obce bola v budove Miestneho kultúrneho strediska vykonaná rekonštrukcia klasického kúrenia (pevné palivo) na elektrické vykurovanie. Priestory uhl'ovne a kotolne bolo možné využiť pre iné potreby. Rekonštrukcia kúrenia bola vykonaná aj v obecnej bytovke pri Obvodnom zdravotnom stredisku.

Zlepšenie vykurovania tanečnej sály a zasadačky a ich následné ekonomickejšie využívanie si vyžiadalo zníženie stropu. Obecná prevádzka tu vybudovala drevenú konštrukciu, ktorou sa vytvorili nové priestory pre umiestnenie kancelárií Miestneho kultúrneho strediska a Obecnej prevádzky, ktorá sa v prevažnej miere podieľala na údržbe a rekonštrukcii obecného majetku, na výstavbe vodovodu a domu smútku.

Oravské Veselé nebolo zaradené do programu plynofikácie, a preto v spolupráci so SSEZ Liptovský Mikuláš a OZ Kovo Námestovo bola vypracovaná projektová dokumentácia na zabezpečenie dostatočného napätia v časti obce, kde sa nachádzajú rekreačné zariadenia. Zámer sa zrealizoval v decembri 1997 združením finančných prostriedkov. Obec musela požiadať o úver. Zlepšilo sa však životné prostredie a vytvorila sa možnosť na vykurovanie ďalších domácností elektrickým prúdom (150 domácností už používa túto formu vykurovania).

V roku 1995 bol vypracovaný projekt na rekonštrukciu ústredného kúrenia v základnej škole. K realizácii sa prišlo v roku 1997. V uvedenom roku boli práce s

celkovým nákladom 7,5 mil. Sk aj ukončené. Obec sa na akcii podieľala čiastkou 350 000,- Sk - vykopáním a zasypaním prírodného kanála vedenia vysokého napätia. Je to prvá škola v SR, ktorá prešla na takýto ekologický spôsob vykurovania.

Z viacerých hľadísk bolo významným počinom podpísanie zmluvy o spolupráci s mestečkom Montjean vo Francúzsku v roku 1994. Hlavne za účelom poznávania spôsobu života sa dohodli každoročné návštevy. V súčasnosti sa, hlavne z dôvodu zmien v samospráve z francúzskej strany, vzájomné vzťahy zmrazili. V roku 2004 bola podpísaná ďalšia zmluva o spolupráci s gminou Šlemieň v Poľsku. Z tohto zmluvného vzťahu už vzniklo niekoľko spoločných projektov v rámci fondov EÚ, z ktorých hlavne s poľskej strany sú tri zrealizované a štvrtý je tesne pred dokončením.

## 5. SWOT ANALÝZA

### sociálna oblasť, školstvo, šport a kultúra

<p><b><i>Silné stránky</i></b></p> <ul style="list-style-type: none"> <li>♦ V obci je obvodné zdravotné stredisko s lekármi, lekárnou a od júla 2006 aj so stanicou rýchlej zdravotnej starostlivosti</li> <li>♦ Novopostavený Dom nádeje (dom smútku)</li> <li>♦ Dostatok ubytovacích kapacít</li> <li>♦ Futbalové ihrisko so šatňami</li> <li>♦ Telovýchovná jednota</li> <li>♦ Červený kríž</li> <li>♦ Lyžiarske združenie</li> <li>♦ Dobrovoľný hasičský zbor</li> </ul>	<p><b><i>Slabé stránky</i></b></p> <ul style="list-style-type: none"> <li>♦ Chýba viacúčelové ihrisko v strede obce</li> <li>♦ Obec nemá územný plán</li> <li>♦ Telocvičňa rozmermi nezodpovedajúca halovým športom</li> <li>♦ Krátke lyžiarske vleky</li> <li>♦ Šatne TJ v zlom stave</li> <li>♦ Nedokončené múzeum Veselovskej dediny</li> <li>♦ Nedokončené klzisko za školou</li> <li>♦ Kultúrny dom v nie najlepšom stave</li> <li>♦ Zastarale vybavenie kina</li> <li>♦ Vysoká energetická náročnosť budov vo vlastníctve obce</li> <li>♦ Nedostatok kapacity cintorína</li> <li>♦ Pamiatky obce v zlom stave</li> <li>♦ ZŠ v zlom stave</li> <li>♦ Chýba sociálne zariadenie v obci</li> </ul>
<p><b><i>Príležitosti</i></b></p> <ul style="list-style-type: none"> <li>♦ spolupráca v rámci regiónu Bielej Oravy</li> <li>♦ spolupráca v rámci Euroregiónu</li> <li>♦ využitie získania financií z fondov EÚ</li> <li>♦ využitie získania financií zo ŠR SR</li> </ul>	<p><b><i>Ohrozenia</i></b></p> <ul style="list-style-type: none"> <li>♦ Nedostatok finančných prostriedkov</li> <li>♦ Vysoká nezamestnanosť</li> </ul>

#### Problémy :

- nedostatok športových zariadení
- nedostatočný kultúrny dom a kino s vysokou energetickou náročnosťou
- kultúrne pamiatky v zlom stave a nedokončené múzeum
- malá kapacita cintorína
- neexistencia sociálneho zariadenia pre zdravotne odkázaných občanov
- neexistencia sociálneho zariadenia pre znevýhodnené skupiny obyvateľstva
- budova ZŠ v zlom technickom stave

#### Priority :

- vybudovať, prípadne zrekonštruovať budovu pre sociálne zariadenie

- zatepliť obecné budovy
- dobudovať športové zariadenia
- zrekonštruovať pamiatky a pamätihodnosti obce

### **Hospodárstvo a cestovný ruch**

<p><b><i>Silné stránky</i></b></p> <ul style="list-style-type: none"> <li>♦ Pekná príroda</li> <li>♦ Chata Pilsko s lyžiarským vlekom, ubytovňou (100 lôžok), saunou a vývarovňou</li> <li>♦ Neobývané rodinné domy vhodné na rekreačné účely</li> <li>♦ Vhodné svahy na vybudovanie lyžiarských vlekov</li> <li>♦ Vhodné poveternostné podmienky na zimné športy</li> </ul>	<p><b><i>Slabé stránky</i></b></p> <ul style="list-style-type: none"> <li>♦ Slabá informovanosť o obci a orientácia v obci</li> <li>♦ Chýba ubytovacie zariadenie s vyšším štandardom</li> <li>♦ Spojnica medzi Oravským Veselým a Sihelným v zlom stave</li> <li>♦ Chýba prepojenie Oravského Veselého a colného prechodu Oravská Polhora</li> <li>♦ Nedostatok podnikateľov v oblasti cestovného ruchu</li> <li>♦ Neexistencia územných zón</li> </ul>
<p><b><i>Príležitosti</i></b></p> <ul style="list-style-type: none"> <li>♦ spolupráca v rámci regiónu</li> <li>♦ financie z fondov EÚ</li> <li>♦ záujem domácich podnikateľov investovať</li> <li>♦ záujem turistov o obec</li> </ul>	<p><b><i>Ohrozenia</i></b></p> <ul style="list-style-type: none"> <li>♦ Neochota okolitých regiónov spolupracovať</li> <li>♦ Nedostatok finančných prostriedkov</li> <li>♦ Rozdrobenosť vlastníctva nehnuteľnosti</li> </ul>

### **Problémy:**

- slabá informovanosť
- nedostatočné prepojenie s Poľskom a okolitými obcami.
- málo podnikateľov
- nedokončený Územný plán obce

### **Priority :**

- V rámci Územného plánu obce rozčleniť obec na jednotlivé zóny

- Podpora podnikateľských aktivít

### **Infraštruktúra a životné prostredie**

<p><b><i>Silné stránky</i></b></p> <ul style="list-style-type: none"> <li>♦ Do obce je potiahnuté 22 KW elektrické vedenie</li> <li>♦ nový telefónny rozvod</li> <li>♦ dobré pokrytie oboch mobilných operátorov</li> <li>♦</li> </ul>	<p><b><i>Slabé stránky</i></b></p> <ul style="list-style-type: none"> <li>♦ Rozhlas v zlom stave</li> <li>♦ nedokončený vodovod</li> <li>♦ nie je kanalizácia</li> <li>♦ existencia nelegálnych skládok</li> <li>♦ energetická náročnosť verejných budov</li> <li>♦ nedobudované miestne cesty a chodníky okolo štátnej cesty</li> <li>♦ nedostatok zástaviek</li> <li>♦ staré a ekonomicky náročné verejné osvetlenie</li> <li>♦ slabý televízny signál</li> <li>♦ nedostatočný separovaný zber</li> <li>♦ komunikácie nie sú právne vysporiadané</li> </ul>
<p><b><i>Príležitosti</i></b></p> <ul style="list-style-type: none"> <li>♦ využitie získania financií z fondov EÚ</li> </ul>	<p><b><i>Ohrozenia</i></b></p> <ul style="list-style-type: none"> <li>♦ Neochota okolitých regiónov spolupracovať</li> <li>♦ Nedostatok finančných prostriedkov</li> </ul>

#### **Problémy :**

- nedostatok stavebných pozemkov
- nedokončený vodovod
- nedobudovaná kanalizácia
- zastaralé a ekonomicky náročné verejné osvetlenie
- nedobudované miestne komunikácie a chodníky

#### **Priority :**

- zneškodniť skládku TKO
- dobudovať verejný vodovod a miestne komunikácie



- zrekonštruovať verejné osvetlenie
- vybudovať kanalizáciu
- vysporiadať pozemky pod miestne komunikácie

## **6. Strategické ciele**

### **Sociálna oblasť, školstvo, šport, kultúra**

#### **strategický cieľ 1.1 podporovať rozvoj kultúry a športu**

cieľ 1.1.1 postaviť ihrisko v strede obce

cieľ 1.1.2. rozšíriť telocvičňu

cieľ 1.1.3 vybudovať sociálno-komunitné zariadenie v obci

cieľ 1.1.4 rozšíriť, zrekonštruovať a zatepliť kultúrny dom

cieľ 1.1.5 podporovať kult. podujatia, tradičné remeslá a kultúru

cieľ 1.1.6 podporovať mládežnícky a rekreačný šport

#### **strategický cieľ 1.2 zlepšovať podmienky bývania a vzdelávania**

cieľ 1.2.1 opraviť a zatepliť základnú školu

cieľ 1.2.2 vytvoriť vzdelávacie centrum pre stredné a staršie vrstvy občanov

cieľ 1.2.3 zriadiť sociálny dom

### **Hospodárstvo a cestovný ruch**

#### **strategický cieľ 2.1 podporovať rozvoj podnikania**

cieľ 2.1.1 podporovať miestnych podnikateľov

#### **strategický cieľ 2.1 podporovať rozvoj cestovného ruchu**

cieľ 2.2.1 vybudovať lyžiarske stredisko

cieľ 2.2.2 zrekonštruovať turistickú ubytovňu

cieľ 2.2.3 zlepšovať informovanosť o obci

cieľ 2.2.4 zrekonštruovať spojnicu medzi oravským veselým a Sihelným

cieľ 2.2.5 prepojiť oravské veselé a colný prechod Oravská Polhora

cieľ 2.2.6 vybudovať turistické chodníky

### **Infraštruktúra a životné prostredie**

#### **strategický cieľ 3.1 dobudovať technickú infraštruktúru**

cieľ 3.1.1 dokončiť vodovod a vodojem

cieľ 3.1.2 vybudovať kanalizáciu

cieľ 3.1.3 vybudovať miestne komunikácie, spevniť existujúce MK a vybudovať chodníky

cieľ 3.1.4 rozšíriť počet zastávok

cieľ 3.1.5 zrekonštruovať verejné osvetlenie

**strategický cieľ 3.2 zlepšovať stav životného prostredia**

cieľ 3.2.1.zneškodniť nelegálne skládky

cieľ 3.2.1.rozšíriť separovaný zber

## **7. Akčný plán na obdobie rokov 2006 – 2010 s výhľadom do roku 2016**

Úloha 1.1.2: dokončiť opravu základnej školy a začať zrealizovať prístavbu telocvične

Termín : 2008-2010

Financie : rozpočet obce, európske fondy

Zodpovedný : Starosta obce

Úloha 1.1.3: zrekonštruovať katolícky dom na sociálno-komunitné centrum obce

Termín : 2007-2009

Financie : rozpočet obce, európske fondy

Zodpovedný : Starosta obce

Úloha 1.1.4: rozšíriť a zrekonštruovať a zatepliť kultúrny dom

Termín : 2010-2012

Financie : rozpočet obce, európske fondy

Zodpovedný : Starosta obce

Úloha 2.2.5.1 : Projektovo pripraviť prepojenie obce s colným prechodom Oravská Polhora

Termín : 2006

Financie : rozpočet obce

Zodpovedný: Starosta obce

Úloha 2.2.5.2 : Projektovo pripraviť prepojenie obce Oravské Veselé a Sihelné.

Termín : 2007

Financie : rozpočet obce

Zodpovedný: Starosta obce

Úloha 3.1.1.1. : Dobudovať vodovod a vodojem pre DTP

Termín : 2010

Financie : rozpočet obce, štátny rozpočet, fondy EÚ

Zodpovedný : Starosta obce

Úloha . 3.1.3.1. : spracovať projekt rekonštrukcie miestnych komunikácií

Termín : 2007

Financie : rozpočet obce

Zodpovedný : Starosta obce

Úloha . 3.1.3.2. : rekonštruovať miestne komunikácie

Termín : 2007-2010

Financie : rozpočet obce  
Zodpovedný : Starosta obce

Úloha . 3.1.4.1. : rozšíriť počet zastávok

Termín : 2008

Financie : rozpočet obce

Zodpovedný : Starosta obce

Úloha . 3.1.5.1. : vypracovať projekt rekonštrukcie verejného osvetlenia

Termín : 2008

Financie : rozpočet obce

Zodpovedný : Starosta obce

Úloha . 3.1.5.2. : zrekonštruovať verejné osvetlenie

Termín : 2010

Financie : rozpočet obce

Zodpovedný : Starosta obce

## 8. Finančný a realizačný plán.

Cesta k naplneniu dlhodobej vízie rozvoja obce vedie cez stanovenie a plnenie strategických cieľov ich priorít a opatrení. Východiskom pre definovanie stratégie je SWOT analýza, identifikované kľúčové disparity a hlavné faktory rozvoja. V procese definovania stratégie sa všetky uvedené dokumenty transformovali do vymedzenia cieľov a aktivít na ich naplnenie.

Pre finančný plán je potrebné vychádzať zo súčasných podmienok a očakávaných predpokladov získavania zdrojov na realizáciu programu.

Odhad realizácie programu bude vychádzať zo všeobecne očakávaných zdrojov:

a) verejné financie obce

b) Fondy Európskej únie

c) ďalšie zdroje

- vlastné (predaj, nájom alebo vloženie majetku)

- externé zdroje (štátny rozpočet, zvýhodnené úvery finančných inštitúcií)

- súkromné zdroje (fyzické a právnické podnikateľské subjekty alebo združenia)

Indikatívny finančný plán špecifikuje pre každú prioritu a na každý rok finančný prídelenie. Ide o finančný prídelenie plánovaný ako príspevok z každého fondu, iných finančných nástrojov (pokiaľ priamo prispievajú k príslušnému finančnému plánu), ako aj o celkovú výšku verejných a odhadovaných súkromných zdrojov, ktoré zodpovedajú podielu každého jednotlivého fondu. Celkový príspevok z fondov plánovaný na každý rok, musí byť kompatibilný s príslušným finančným výhľadom.

Opatrenia na zabezpečenie zdrojov financovania:

- v maximálnej miere čerpať a využívať cudzie zdroje (prostriedky štátneho rozpočtu, prostriedky zo štrukturálnych fondov, sponzorské dary a pod.)
- efektívne a hospodárne nakladať s finančnými prostriedkami obce

Pri zostavovaní rozpočtu obce na príslušný rozpočtový rok je dôležité dodržiavať podmienku vyrovnaného rozpočtu. Táto podmienka je daná zákonom č. 303/1995 Z. z. o rozpočtových pravidlách v znení neskorších právnych prepisov. Rozpočet obce je zostavovaný ako plánovaný, vyrovnaný s príjmami a výdavkami. Schválením PHSR bude finančná komisia pri príprave rozpočtu uvažovať s realizáciou pomenovaných priorít, ktoré bude potrebné aplikovať do návrhu rozpočtu v ich finančnom vyjadrení.

Zabezpečenie realizácie programu:

Proces tvorby programu a jeho realizácia sa zásadne odlišujú. Príprava stratégie je kreatívnym procesom, realizácia konkrétnych úloh bude manažérskou úlohou. V realizačnej fáze bude potrebné vytvoriť koordinačnú skupinu na zabezpečenie realizácie PHSR. Pri zložení bude potrebné akceptovať potrebu, aby v nej boli zastúpení hlavní predstavitelia samosprávy (starosta, poslanci, prednosta úradu, vedúci organizácií zriadených obcou) a vybraní odborníci, ktorí sú ochotní spolupracovať s dôrazom na zastúpenie všetkých sektorov a priradenie odborníkov k jednotlivým prioritám.

Akčný plán pre aktivitu obsahuje:

- konkrétne úlohy
- zdroje financovania
- termín realizácie
- zodpovednosť

## 9. Záver.

Program hospodárskeho a sociálneho rozvoja obce Oravské Veselé je strednodobý programovací dokument s časovým horizontom cca 10 rokov. Bol spracovaný ako podporný dokument pre stanovenie priorít a opatrení rozvoja obce Oravské Veselé. Z hľadiska štruktúry bol rozčlenený na tri základné časti.

V prvej časti je analyzovaný skutkový stav jednotlivých oblastí územia obce Oravské Veselé. V druhej časti bola zostavená SWOT analýza. Dôležitou časťou je tretia časť – Stratégia rozvoja obce, v ktorej sú zadané hlavné priority a opatrenia rozvoja obce Oravské Veselé.

Vykonateľnosť jednotlivých opatrení, a tým dosiahnutie stanovených cieľov bude závisieť od mnohých faktorov. Najkritickejším prvkom je finančná náročnosť jednotlivých priorít. Taktiež dôležitým faktorom sú komplikované vlastnícke vzťahy. Realizátormi PHSR nie je len obec, ale aj štátna správa a podnikateľské subjekty, preto popri financovaní z rozpočtu obce sa pri jednotlivých opatreniach počíta s viac zdrojovým financovaním.

Schválený PHSR je otvorený dokument, ktorý sa môže dopĺňať o nové aktivity a opatrenia, resp. môžu sa niektoré aktivity a opatrenia rušiť. PHSR obce Oravské Veselé je rozvojový dokument obce.

PHSR schvaľuje Obecné zastupiteľstvo obce Oravské Veselé.

Schválené na Obecnom zastupiteľstve Oravské Veselé dňa 23.júna 2006 uznesením číslo 3/2006-1.b/.