

Obec Štefanov nad Oravou



PROGRAM HOSPODÁRSKEHO A SOCIÁLNEHO ROZVOJA OBCE ŠTEFANOV NAD ORAVOU NA ROKY 2015 – 2022

2015



Obsah

Úvod.....	3
I. Analytická časť	5
1.1 Základné charakteristiky	5
1.2 Demografia	9
1.3 Hospodárstvo.....	13
1.4 Občianska vybavenosť a sociálna infraštruktúra	18
1.5 Technická infraštruktúra	19
1.6 Kultúra, šport, cestovný ruch.....	20
1.7 Príroda a životné prostredie	25
1.8 Samospráva a rozpočet obce	30
SWOT analýza.....	33
II. Strategická časť	36
III. Programová časť	43
3.1 Prehľad opatrení, projektov a aktivít podľa oblastí	45
3.2 Ukazovatele úspešnosti naplňovania stratégie	51
IV. Realizačná časť	59
4.1 Inštitucionálne a organizačné zabezpečenie realizácie PHSR.....	59
4.2 Systém monitorovania, hodnotenia a aktualizácie PHSR.....	60
4.3 Komunikačná stratégia PHSR.....	61
4.4 Akčný plán PHSR obce Štefanov nad Oravou	62
V. Finančná časť	64
5.1 Indikatívny rozpočet - sumarizácia	64
5.2 Model viaczdrojového financovania jednotlivých opatrení	64
Záver.....	67
Členovia pracovných komisií	Chyba! Záložka nie je definovaná.



Úvod

Program hospodárskeho a sociálneho rozvoja (PHSR) obce Štefanov nad Oravou je základným dokumentom, ktorým sa samospráva obce pri výkone svojej činnosti stará o všestranný rozvoj svojho územia a o potreby svojich obyvateľov.

PHSR bol vypracovaný podľa zákona č. 539/2008 Z. z. o podpore regionálneho rozvoja v znení neskorších predpisov a v zmysle Metodiky k PHSR (verzia 2.0). Pri vypracovaní tohto programového dokumentu boli zohľadnené priority Národnej stratégie regionálneho rozvoja SR.

Programom hospodárskeho a sociálneho rozvoja obce Štefanov nad Oravou sa uskutočňuje podpora regionálneho rozvoja na miestnej úrovni s dôrazom na sociálnu, ekonomickú a environmentálnu sféru. Je to program cielených opatrení, navrhnutý pre oživenie sociálneho, ekonomického a environmentálneho rozvoja obce, ktorý na základe výsledkov ročného hodnotenia bude priebežne aktualizovaný a doplňovaný.

PHSR obce je previazaný so sektorovými operačnými programami vypracovanými na základe Partnerskej dohody Slovenskej republiky na roky 2014-2020 (Partnerská dohoda Slovenskej republiky na roky 2014 – 2020 je základný strategický dokument s celoštátnym dosahom, ktorý vypracuje Slovenská republika za účasti partnerov v súlade s prístupom viacúrovňového riadenia a ktorým sa stanoví stratégia, priority a opatrenia pre účinné a efektívne využívanie prostriedkov Európskych štrukturálnych a investičných fondov za účelom dosahovania cieľov stratégie Európa 2020), ako aj s Národnou stratégiou regionálneho rozvoja SR (schválený uznesením Vlády SR č. 222 zo 14. mája 2014), Koncepciou územného rozvoja Slovenska 2011 (KURS 2011), Programom hospodárskeho a sociálneho rozvoja Žilinského samosprávneho kraja a Územným plánom Žilinského samosprávneho kraja.

Program hospodárskeho a sociálneho rozvoja obce Štefanov nad Oravou bol vytvorený partnerstvom hlavných aktérov územia. K príprave PHSR v obci boli zriadené aj pracovné skupiny pre jednotlivé prioritné oblasti (hospodárska oblasť, sociálna oblasť, environmentálna oblasť).

Pracovné skupiny pre spracovanie PHSR:

Hospodárska:

- Ing. Lukáš Koválik – predseda
- Pavol Kuloštiak – člen
- Eva Romaňáková – člen
- Ing. Karol Puschenreiter – člen
- Ing. Ivan Matúga - člen

Sociálna:

- Mgr. Jana Hulejová Majcherová – predseda
- Mgr. Eva Bránická – člen
- Renáta Puchlová – člen
- Jozef Pindiak – člen
- Alena Jurčiová - člen

Environmentálna:

- Ing. Ivan Matúga – predseda
- Cyril Orčík – člen
- Adrián Romaňák – člen
- Ing. Róbert Kakačka – člen
- Marcela Skubanová - člen



Príležitosť vstupu do programovacieho procesu dostali všetci obyvatelia obce vrátane podnikateľských subjektov, organizácií a inštitúcií z obce.

Zapojenie verejnosti a komunikácia s verejnosťou:

- Dotazníkový prieskum pre občanov (online, písomne)
- Dotazníkový prieskum pre podnikateľov (online, písomne)
- Zverejňovanie informácií o jednotlivých spracovaných častiach PHSR s možnosťou zasielania pripomienok na webovej stránke obce
- Prerokovanie PHSR, resp. jednotlivých kapitol PHSR na pracovných skupinách, zastupiteľstve.

Hlavička dokumentu PHSR

Názov:	Program hospodárskeho a sociálneho rozvoja obce Štefanov nad Oravou na roky 2015 – 2022
Územné vymedzenie:	Obec Štefanov nad Oravou (Žilinský kraj, okres Tvrdošín)
Územný plán obce schválený:	áno
Dátum schválenia PHSR:	
Dátum platnosti:	12/2015 – 12/2022
Verzia:	1.0
Publikovaný verejne:	www.stefanovnadoravou.sk

Harmonogram spracovania PHSR obce Štefanov nad Oravou

Harmonogram spracovania PHSR – rok 2015												
Termín	I	II	III	IV	V	VI	VII	VIII	IX	X	XI	XII
Úvod*												
Analytická časť												
Strategická časť												
Programová časť												
Realizačná časť												
Finančná časť												
Záver												

Program hospodárskeho a sociálneho rozvoja obce Štefanov nad Oravou schvaľuje obecné zastupiteľstvo, ktoré bude následne realizovať vykonateľnosť, kontrolu, monitorovanie a hodnotenie tohto programu.



I. Analytická časť

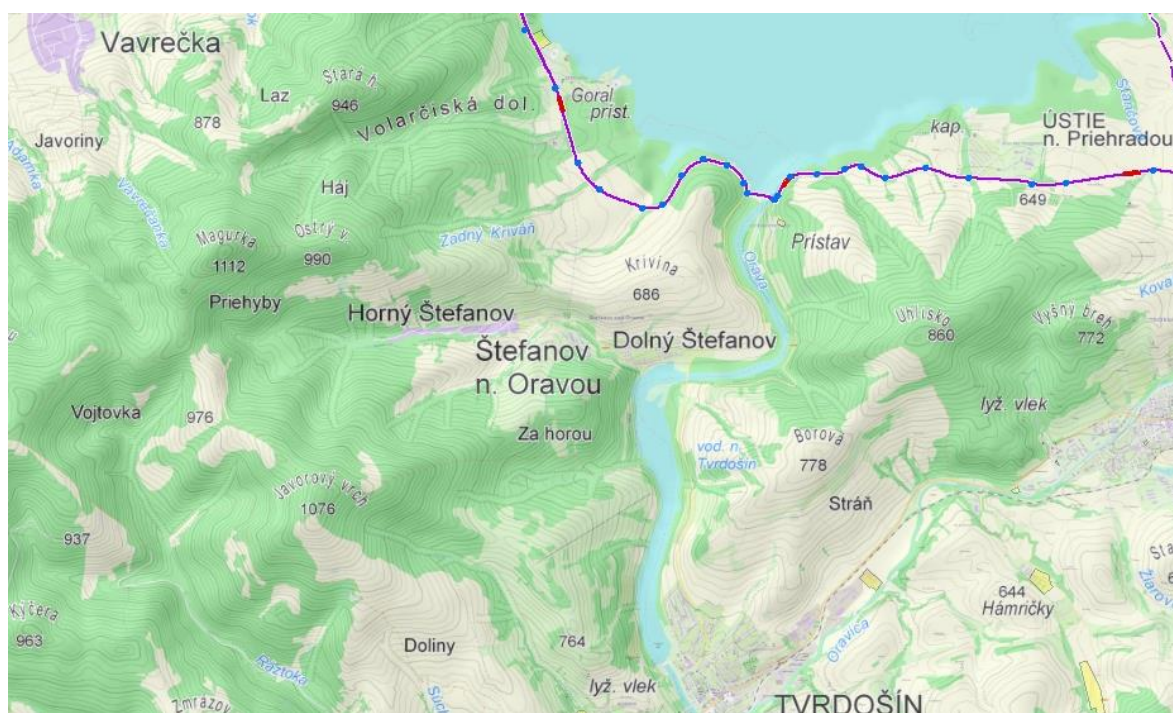
1.1 Základné charakteristiky

Poloha

Najstaršia obec v tvrdošínskom okrese sa nachádza v severnej časti Oravskej kotliny pod východnými svahmi Oravskej Magury, južne od vodnej nádrže Orava v nadmorskej výške 570 m.

Obec leží v severozápadnej časti okresu na rozhraní Oravskej vrchoviny a Oravskej Magury. Leží na pravom brehu rieky Orava severozápadne od okresného mesta.

Štefanov nad Oravou sa nachádza vo východnej časti Oravskej Magury, južne od Oravskej priehrady. Obec sa delí na Horný Štefanov a Dolný Štefanov. Rozdielna je aj ich nadmorská výška. Dolný Štefanov sa nachádza v nadmorskej výške 570 metrov, Horný Štefanov sa nachádza v nadmorskej výške 650 metrov. Pre celý Štefanov nad Oravou sa udáva nadmorská výška 620 metrov čo je výška niekde v strede medzi Horným a Dolným Štefanovom. Obec Dolný Štefanov sa nachádza na severozápadnom brehu vyrovnávacej vodnej nádrže Tvrdošín. Horný Štefanov sa nachádza západne od Dolného Štefanova. Obec patrí do okresu Tvrdošín. Štefanov nad Oravou nemá vlastnú poštu, pošta pre obec je v okresnom meste Tvrdošín.



Administratívne a územné začlenenie

Názov obce:	Štefanov nad Oravou
Názov okresu:	Tvrdošín
Názov kraja:	Žilinský
Štatút:	obec
Kód obce:	510084
Kód katastrálneho územia:	
■	Dolný Štefanov 861090
■	Horný Štefanov 861103



Tabuľka 1 - Výmera územia obce Štefanov nad Oravou (v m²)

Výmera územia obce Štefanov nad Oravou (v m ²)	
Celková výmera územia obce	12 348 470
Poľnohospodárska pôda - spolu	6 799 528
Orná pôda	1 015 638
Záhrada	55 261
Trvalé trávne porasty	5 728 629
Nepoľnohospodárska plocha - spolu	5 548 942
Lesný pozemok	3 856 419
Vodná plocha	632 980
Zastavané plochy	376 131
Ostatná plocha	683 412

Zdroj: Štatistický úrad SR, 2014

Obec Štefanov nad Oravou sa člení na dve katastrálne územia: **Dolný Štefanov** a **Horný Štefanov**.

Susediace katastre v rámci katastrálnych území Dolný a Horný Štefanov:

Dolný Štefanov – susediace katastre:

- katastrálne územie Medvedzie,
- katastrálne územie Tvrdošín,
- katastrálne územie Ústie nad Priehradou.

Horný Štefanov – susediace katastre:

- katastrálne územie Krásna Hôrka,
- katastrálne územie Medvedzie,
- katastrálne územie Ústie nad Priehradou,
- katastrálne územie Vavrečka.

Tabuľka 2 - Bytový fond Štefanov nad Oravou

Názov ukazovateľa	Rok 2012
Prírastky bytov (vr. úz. zmien) - spolu	1
Úbytky bytov vr. úz. zmien - spolu	1
Stav bytov k 31.12. spolu	232
Záhradné chaty, stav k 31. 12.	0
Rekreačné chaty, stav k 31. 12.	0
Stavby na individuálnu rekreáciu (záhradné a rekreačné chaty) - p	15
Garáže, stav k 31. 12.	46

Zdroj: Štatistický úrad SR, MOŠ 2012

Najbližšie významné sídelné štruktúry

- mesto Tvrdošín 5 km
- mesto Trstená 10 km
- mesto Dolný Kubín 36 km
- mesto Ružomberok 53 km
- mesto Liptovský Mikuláš 58 km (cez Huty)
- mesto Martin 78 km
- mesto Žilina 87 km (cez Terchovú)



História obce

Obec vznikla zlúčením Horného a Dolného Štefanova v roku 1968. Dolný Štefanov vznikol v druhej polovici 14. Storočia, keď kráľ Ľudovít I. daroval tunajšiu pôdu Mikulášovi, synovi Folkusa, a Mikulášovi, synovi Jána. V 15. storočí obec vlastnili Kubínyovci, neskôr Szentiványiovci a obec mala spoločné richtárstvo s Horným Štefanovom a Ľavkovom. Osada Ľavkovo dnes už neexistuje, zatopila ju voda vodnej nádrže Orava v roku 1953. Horný Štefanov vznikol v roku 1593 rozdelením Štefanova a patrili Kubínyiovcom a neskôr im príbuzným rodinám. Obyvatelia obidvoch častí sa v minulosti zaoberali predovšetkým poľnohospodárstvom, z doplnkových remesiel bolo rozšírené najmä košíkárstvo, tkáčstvo a stolárstvo.

Prvá písomná zmienka o obci je v r. 1355. V roku 1355 kráľ Ľudovít I. udelil pôdu na 12 popluží zeme a lesa pri Štepanovskom potoku, zvanú Chepanopataka, Mikulášovi, synovi Folušovmu a druhému Mikulášovi, synovi Jánovmu a prijal ich do šľachtického stavu. Poplužie bol pozemok pre jedného zemana v rozsahu asi 150 jutár. Jutro malo približne sto siah. Spomínajú sa tu nielen lesy, ale aj pôda, čo svedčí o tom, že chotár už bol predtým obrábaný. Mal ho obrábať istý Štefan z Tvrdošína, ktorý pri potoku vyklčoval les a mal tu lúky a role. Ostal tam žiť a pracovať naďalej. Chepano sa má čítať Ščepano a značí aj jeho neskorší názov Štepanov – Štefanov. Kým Ch – šč ukazuje na východoslovenský vplyv (valaský), koncovku „o“ používali maďarskí pisári na skrátenie koncovky „ov“. Podobne sa to opakuje aj v roku 1373 vo forme Chepanou, s tým rozdielom, že sa tu koncovka píše v slovenskej výslovnosti „ou“. V roku 1350 je maďarským písarom prepísaný Javorov potok na Jawra patak. O päť rokov neskôr, v roku 1355, ho ten istý pisár prepísal na Jawanukpataka. 6 Koruptely nemenia nič na veci, pretože tu ide zrejme o slovenský názov Javorovho potoka. V tom istom roku prichodí totiž aj slovo Javor ako miestopisný názov vo svojej dnešnej slovenskej forme.

Meno obce sa neskôr píše:

- 1564 – Stephanowa
- 1773 – Infer(ior) Stepano, Alsó – Stepano, Dolny Stepano
 - Super(ior) Stepano, Felső – Stepano, Horny Stepano
- 1786 – Alschó – Stepano, Felschő Stepano
- 1808 – Alsó – Stepano, Dolní Sstepánow, Laukó
 - Felső – Stepanov, Horní Sstepánow
- 1851 – Nižno Štepanovo
- 1852 – Dolni Stepanou a Wisni Stepanou
- 1863 – Alsóstepanovo, Felsőstepano, Lanko
- 1877 – 1882 – Lauko
- 1873 – 1913 – Alsóstepáno, Felsőstepanó
- 1920 – Nižné Štepánovo, Horné Štepánovo
- 1927 – 1948 – Dolný Štepanov, Horný Štepanov
- 1948 – 1968 – Dolný Štefanov, Horný Štefanov
- 1968 – Štefanov nad Oravou


Symboly obce



Erb obce: Erb obce Štefanov nad Oravou vznikol zlúčením obcí Dolný Štefanov a Horný Štefanov v roku 1968. Pri návrhu autor vychádzal z dielčích erbov jednotlivých obcí, ktoré sa datujú do druhej polovice 18. storočia, kedy obce dosiahli stupeň plne organizovanej obecnej správy. Vznikli pečatidlá a teda aj obecné symboly. Erb tvorí modrý štít. V hornej polovici je symbol Horného Štefanova zo striebornej pažite vyrastajúce dva strieborné ihličnaté stromy a po pažiti beží zľava doprava zlatý jeleň. Symbol Dolného Štefanova je umiestnený v dolnej časti erbu a vytvára ho zlatý rak medzi dvoma striebornými rybami.



Vlajka obce: V hornej časti vlajky na modrom podklade sú umiestnené symboly z erbu. Dolná časť vlajky je šesť pásov zakončených tromi cípmi. Z ľavej strany je žltý pás, potom biely a modrý pás a opäť žltý pás, biely a modrý pás.



Pečať obce: Na pečati obce medzi dvoma sústredenými kružnicami po celom obvode je nápis OBEC ŠTEFANOV NAD ORAVOU. Vo vnútri menšej kružnice je erb obce.





1.2 Demografia

Rozhodujúcim rozvojovým faktorom každej vidieckej obce je obyvateľstvo. Z hľadiska počtu obyvateľov patrí obec Štefanov nad Oravou medzi menšie obce s celkovým počtom do 1 000 obyvateľov (veľkostná kategória 500 – 999 obyvateľov).

Prehľad vývoja počtu obyvateľov obce je v nasledujúcej tabuľke.

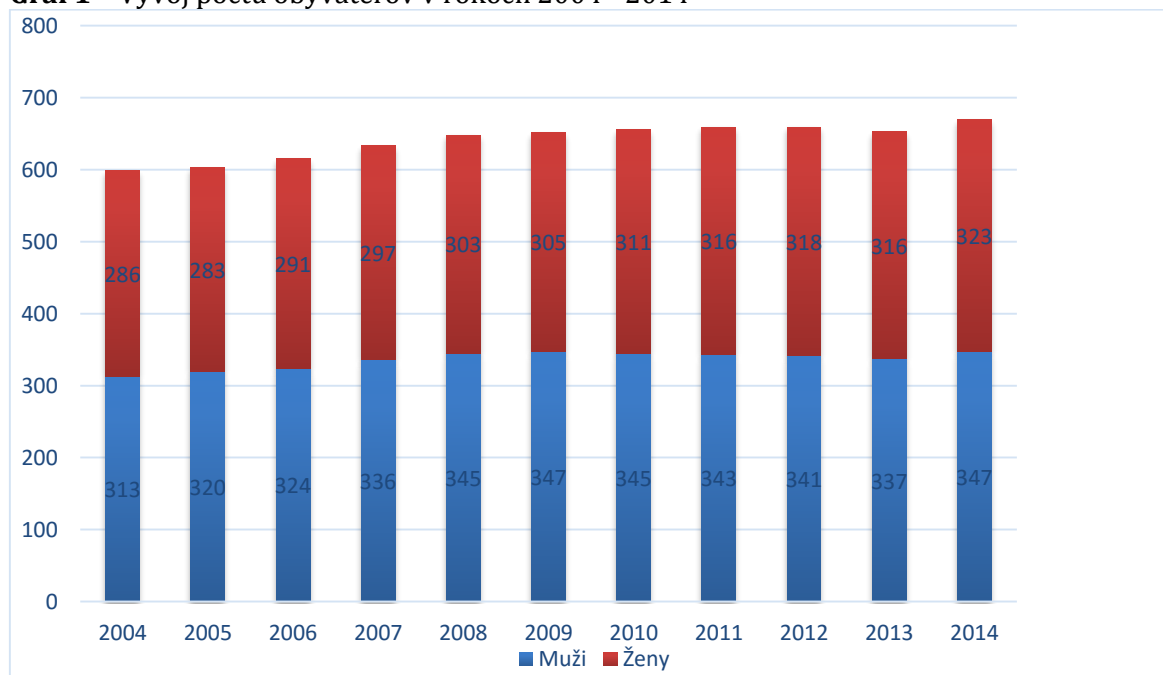
Prehľad vývoja počtu obyvateľov obce je v nasledujúcej tabuľke.

Tabuľka 3 - Obec Štefanov nad Oravou – Počet obyvateľov podľa pohlavia

Štefanov nad Oravou	2004	2005	2006	2007	2008	2009	2010	2011	2012	2013	2014
Muži	313	320	324	336	345	347	345	343	341	337	347
Ženy	286	283	291	297	303	305	311	316	318	316	323
Spolu	599	603	615	633	648	652	656	659	659	653	670

Zdroj: Štatistický úrad SR

Graf 1 – Vývoj počtu obyvateľov v rokoch 2004 - 2014



Z grafického znázornenie je zrejmé, že vývoj počtu obyvateľov obce Štefanov nad Oravou má v sledovanom období 2004 – 2014 (s výnimkou rokov 2012 a 2013) stúpajúcu tendenciu. Od roku 2004 kedy predstavoval počet obyvateľov 599, nastáva postupný nárast počtu obyvateľov až na úroveň 670 obyvateľov v roku 2014 (+ 71 obyvateľov).

Veková štruktúra obyvateľstva

Veková štruktúra obyvateľstva sa sleduje aj podľa produktívnych vekových skupín. Pri tejto štruktúre môžeme obyvateľstvo rozdeliť do troch základných skupín:

- predproduktívny vek (0 – 14 rokov),
- produktívny vek (15 – 64),
- poproduktívny vek (65+).



Tabuľka 4 - Veková štruktúra obyvateľstva obce Štefanov nad Oravou

Veková štruktúra obyvateľstva obce (rok 2014)					
Muži		Ženy		Celkom (muži + ženy):	Spolu
Predproduktívny vek (0 – 14 rokov)	66	Predproduktívny vek (0 – 14 rokov)	62		128
Produktívny vek (15 – 64 rokov)	250	Produktívny vek (15 – 64 rokov)	205		455
Poproduktívny vek (65+)	31	Poproduktívny vek (65+)	56		87
Spolu:	347	Spolu	323		670

Zdroj: Štatistický úrad SR

Najviac obyvateľov je zastúpených v skupine produktívneho veku, celkovo 455 obyvateľov obce, čo predstavuje 67,91 % z celkového počtu obyvateľov. Nasleduje skupina predproduktívneho veku, s počtom 128 občanov, čo predstavuje 19,10 % všetkých obyvateľov obce. Poslednou zastúpenou skupinou sú obyvatelia v poproduktívnom veku s počtom 87 občanov, čo predstavuje 12,99 % obyvateľov obce Štefanov nad Oravou.

Prirodzený prírastok – migrácia obyvateľstva

Najviac detí sa v obci narodilo v rokoch 2005 a 2007-2009. Naopak najnižšia pôrodnosť bola zaznamenaná v rokoch 2006 a 2014. Najväčší prirodzený prírastok obyvateľstva dosiahla obec v rokoch 2007-2009. Celkový prírastok obyvateľstva bol najnižší v rokoch 2004 a 2011-2013. Naopak najvyšší celkový prírastok dosiahla obec v roku 2007.

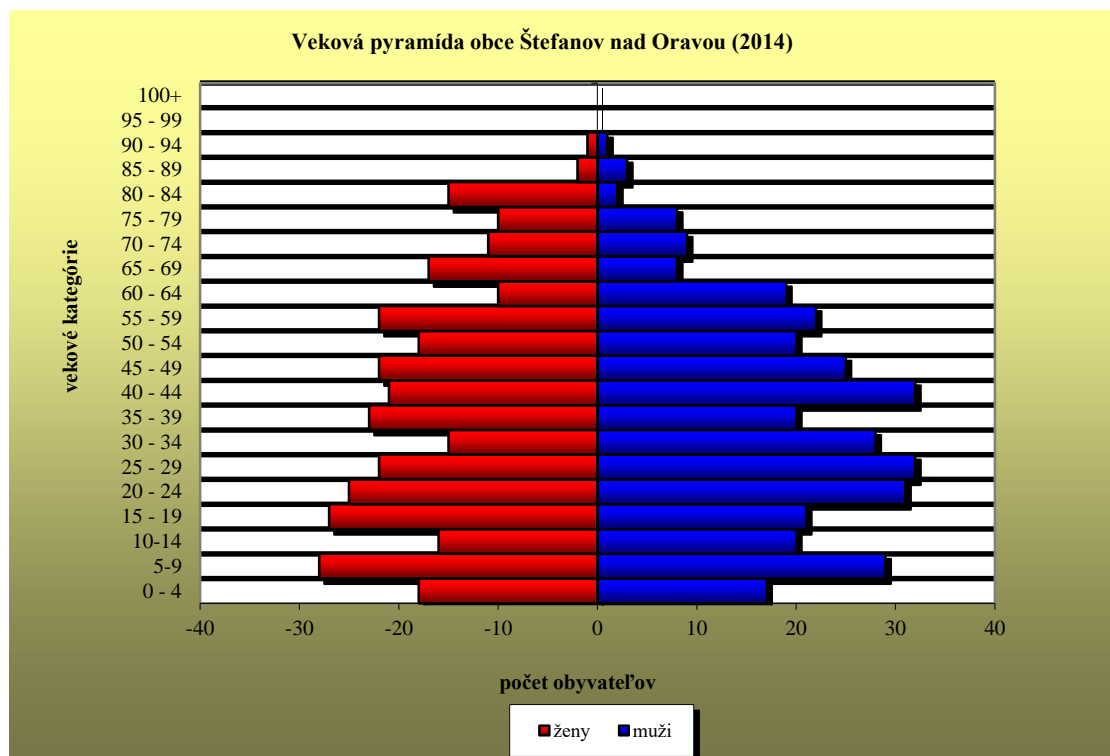
Tabuľka 5 - Obec Štefanov nad Oravou – Prehľad stavu a pohybu obyvateľstva

Štefanov nad Oravou	2004	2005	2006	2007	2008	2009	2010	2011	2012	2013	2014
Narodení	8	12	4	14	12	11	9	8	6	9	4
Zomretí	6	13	6	5	5	4	5	7	10	9	2
Prirodzený prírastok obyvateľstva	2	-1	-2	9	7	7	4	1	-4	0	2
Priťahovanie na trvalý pobyt	4	13	16	15	12	6	9	8	12	14	19
Vystáhovanie z trvalého pobytu	10	8	2	6	4	9	9	11	8	20	4
Migračné saldo	-6	5	14	9	8	-3	0	-3	4	-6	15
Celkový prírastok obyvateľstva	-4	4	12	18	15	4	4	-2	0	-6	17
Počet obyvateľov obce	599	603	615	633	648	652	656	659	659	653	670

Zdroj: Štatistický úrad SR



Graf 2 - Veková pyramída obce Štefanov nad Oravou (2014)



Vzdelanostná úroveň obyvateľstva

Z hľadiska vzdelanostnej úrovne je v obci najviac zastúpené obyvateľstvo bez školského vzdelania (20,91 %). Za ním nasleduje učňovské vzdelanie (bez maturity) spolu 16,97 %. Úplné stredné odborné

(s maturitou) má 16,21 % obyvateľov a 15 % obyvateľov má základné vzdelanie. Naopak pri 0,91 % obyvateľov nebolo zistené ich vzdelanie a vyššie odborné vzdelanie má 1,21 % obyvateľov. Vysokoškolské vzdelanie má 8,03 % obyvateľov.

Tabuľka 6 - Najvyššie dosiahnuté vzdelanie

Najvyššie dosiahnuté vzdelanie	Pohlavie		Spolu
	muži	ženy	
Štefanov nad Oravou			
Základné	38	61	99
Učňovské (bez maturity)	72	40	112
Stredné odborné (bez maturity)	49	26	75
Úplné stredné učňovské (s maturitou)	16	12	28
Úplné stredné odborné (s maturitou)	55	52	107
Úplné stredné všeobecné	12	22	34
Vyššie odborné vzdelanie	6	2	8
Vysokoškolské bakalárske	8	8	16
Vysokoškolské magisterské, inžinierske, doktorské	20	16	36
Vysokoškolské doktorandské	0	1	1
Vysokoškolské spolu	28	25	53
prírodné vedy	1	0	1



Študijný odbor	technické vedy a náuky I (baníctvo, hutníctvo, strojárstvo, informatika a VT, elektrotech., tech. chémia, potravinárstvo)	7	1	8
	technické vedy a náuky II (textilná v., sprac. kože, dreva, plastov, v. hud. nástrojov, archit., staveb., dopr., pošty, telekom., automatiz., špec. odb.)	7	5	12
	poľnohospodársko-lesnícke a veterinárne vedy a náuky	3	1	4
	zdravotníctvo	0	2	2
	spoločenské vedy, náuky a služby I (filozof., ekon., polit. a práv. vedy, ekonomika a manaž., obchod a služby, SŠ-OA, HA, praktická š., učeb. odb.)	6	6	12
	spoločenské vedy, náuky a služby II (histor., filolog., pedag. a psych. vedy, publicistika a informácie, telových., učiteľstvo, SŠ - gym.)	3	9	12
	vedy a náuky o kultúre a umení	1	1	2
Bez školského vzdelania		67	71	138
Nezistené		2	4	6
Úhrn		345	315	660

Zdroj: Štatistický úrad SR, SODB 2011

Bez školského vzdelania	20,91 %
Učňovské (bez maturity)	16,97 %
Úplné stredné odborné (s maturitou)	16,21 %
Základné	15,00 %
Stredné odborné (bez maturity)	11,36 %
Vysokoškolské spolu	8,03 %
Úplné stredné všeobecné	5,15 %
Úplné stredné učňovské (s maturitou)	4,24 %
Vyššie odborné vzdelanie	1,21 %
Nezistené	0,91 %

Tabuľka 7 - Obyvateľstvo podľa pohlavia a národnosti – obec Štefanov nad Oravou

Národnosť	Muži	Ženy	Spolu
Slovenská	345	313	658
Česká	0	2	2
Spolu	345	315	660

Zdroj: Štatistický úrad SR, SODB 2011

Z hľadiska národnostného zloženia je obyvateľstvo obce heterogénne. V obci žijú podľa sčítania obyvateľov len občania slovenskej a českej národnosti. Podľa SODB 2011 sa cca 99,70 % obyvateľstva obce hlásilo k slovenskej národnosti, kým 0,30 % k českej národnosti.

Tabuľka 8 - Obec Štefanov nad Oravou - obyvateľstvo podľa pohlavia a náboženského vyznania

Náboženské vyznanie	Muži	Ženy	Spolu
Rímskokatolícka cirkev	339	309	648
Bez vyznania	5	5	10
Nezistené	1	1	2
Spolu	345	315	660

Zdroj: Štatistický úrad SR, SODB 2011

Podľa údajov zo SODB 2011 z hľadiska náboženského vyznania obyvateľstva dominujú v obci obyvatelia, ktorí sa hlásia k rímskokatolíckej cirkvi (tvoria 98,18 % obyvateľstva obce). Počet



osôb bez náboženského vyznania je 10 (1,52 %) a pri 2 osobách (0,30 %) sa náboženské vyznanie nepodarilo zistiť.

1.3 Hospodárstvo

Firmy

Pol'nohospodársku výrobu zabezpečuje Žiarec poľnohospodárske družstvo Tvrdošín, zaoberajúce sa najmä chovom oviec Priemyselná výroba na území obce neexistuje. Občania za prácou dochádzajú aj mimo územia obce, kraja no aj Slovenskej republiky. V obci pôsobia: dva urbáriaty a Pozemkové spoločenstvo súkromných vlastníkov lesa súkromný podnikateľ Magdaléna Bendeková, obchod s potravinami súkromný podnikateľ Ján Bedrich s.r.o. súkromný podnikateľ Štefánia Poláčiková, obchod s potravinami.

Tabuľka 9 - FO - podnikatelia

Štefanov nad Oravou	2004	2005	2006	2007	2008	2009	2010	2011	2012	2013	2014
Živnostníci	33	32	40	39	39	45	42	50	46	49	55
Slobodné povolania	-	-	-	-	2	2	2	2	2	2	2
Samostatné hospodáriaci roľníci	-	-	-	-	-	1	1	1	1	1	1
FO - podnikatelia	33	32	40	39	41	48	45	53	49	52	58

Zdroj: Štatistický úrad SR

Tabuľka 10 - Právnické osoby

Štefanov nad Oravou	2004	2005	2006	2007	2008	2009	2010	2011	2012	2013	2014
PO - ziskové	4	5	5	6	7	7	9	9	9	12	12
PO - neziskové	5	5	5	7	7	7	6	6	6	6	7
PO - spolu	9	10	10	13	14	14	15	15	15	18	19

Zdroj: Štatistický úrad SR

- BEDRICH spol. s r.o. - Výroba ostatných výrobkov z dreva, výroba výrobkov z korku, slamy a prúteného materiálu
- Kakačka, s. r. o. - Výroba dosiek a drevených panelov
- GT-Servis, s.r.o. - Ostatné služby týkajúce sa informačných technológií a počítačov
- PETROSTAV SK s.r.o. - Nákladná cestná doprava
- Agrožiarec s. r. o. - Zmiešané hospodárstvo
- M agency s.r.o. - Činnosti súvisiace s krajinou úpravou
- Ondříkovo s.r.o. - Služby súvisiace s lesníctvom

Občianske združenia:

- Divadelná spoločnosť Vendo - Činnosti záujmových organizácií
- Občianske združenie "Zvedavá včielka" - Činnosti záujmových organizácií
- Občianske združenie Máj 2004 - Činnosti ostatných členských organizácií



Tabuľka 11 - Obchod a pohostinstvo Štefanov nad Oravou

Názov ukazovateľa	Rok 2012
Predajne potravín: tovaru, supermarkety a predajne zmiešaného t	2
Predajne potravinárskeho tovaru - supermarkety	0
Predajne zmiešaného tovaru	0
Obchodné domy, nákupné strediská a hypermarkety	0
Obchodné domy a nákupné strediská - z toho hypermarkety	0
Pohostinské odbytové strediská	1
Predajne nepotravinárskeho tovaru	0
Predajne pohonných látok	0
Predajne motorových vozidiel	0
Zariadenia pre údržbu a opravu motorových vozidiel	0
Predajne súčiastok a príslušenstva pre motorové vozidlá	0
Zariadenia pre predaj,údržbu a opravu motocyklov,mopedov a prísl.	0

Zdroj: Štatistický úrad SR, MOŠ 2012

Tabuľka 12 - Subjekty podľa vybraných ekonomických činností Štefanov nad Oravou

Názov ukazovateľa	Rok 2012
Odvetvová štruktúra hosp.: subjekty za územie spolu (01-99)	64
Subjekty v poľnohospodárstve,lesníctve,rybolove (SK NACE 01-03) A	8
Subjekty v ťažbe a dobývaní (SK NACE 05-09) B	0
Subjekty v priemyselnej výrobe (SK NACE 10-33) C	10
Subjekty v dodávke el.,plynu,pary a studen.vzduchu (SK NACE 35) D	0
Subjekty v dodávke vody;odvode odpad.vôd,odpadoch (SK NACE 36-39) E	0
Subjekty v stavebníctve (SK NACE 41-43) F	20
Subjekty vo veľko.a maloobchode;oprave mot.voz.(SK NACE 45-47) G	11
Subjekty v doprave a skladovaní (SK NACE 49-53) H	1
Subjekty v ubytovacích a stravovacích službách (SK NACE 55-56) I	2
Subjekty v informáciách a komunikáciách (SK NACE 58-63) J	1
Subjekty vo finančných a poisťovacích činnostiach(SK NACE 64-66)K	3
Subjekty v činnostiach v oblasti nehnuteľností (SK NACE 68) L	1
Subjekty v odborných,vedeckých a tech.činnostiach(SK NACE 69-75)M	1
Subjekty v administrat. a podporných službách (SK NACE 77-82) N	1
Subjekty vo verej.správe a obrane; povin.soc.zabezpeč.(SK NACE 84)O	1
Subjekty vo vzdelávaní (SK NACE 85) P	0
Subjekty v zdravotníctve a sociálnej pomoci SK NACE 86-88 Q	0
Subjekty v umení, zábave a rekreácii (SK NACE 90-93) R	0
Subjekty v ostatných činnostiach (SK NACE 94-96) S	4
Subjekty v činnostiach domácností ako zamestnávateľ (SK NACE 97-98)T	0
Subjekty v činnostiach exterit.organizácií a združení(SK NACE 99)U	0

Zdroj: Štatistický úrad SR, MOŠ 2012



Tabuľka 10 - Organizačná štruktúra hospodárstva Štefanov nad Oravou

Názov ukazovateľa	Rok 2012
Právne subjekty v Registri organizácií	64
Právnické osoby spolu	15
Podniky	9
Obchodné spoločnosti	4
Akciové spoločnosti	0
Spol. s r.o.	4
Družstvá	0
Šátne podniky	0
Obecné podniky	x
Org. zložky zahr. osôb	1
Ostatné ziskovo orient. jednotky	4
Neziskové inštitúcie - spolu	6
Neziskové inštitúcie - rozpočtové	1
Neziskové inštitúcie - príspevkové	0
Neziskové inštitúcie - ostatné	5
Fyzické osoby - podnikatelia	49
Fyzické osoby podnikatelia - živnostníci	46
Fyzické osoby - podnikatelia - slobodné povolania	2
Fyz. osoby - podnikatelia - samostatne hospodáriaci roľníci	1
Počet podnikov v súkromnom sektore - spolu	9
Počet podnikov v súk. sektore -v medzinár.vlast. s prevaž. súk.s.	0
Počet podnikov v súkromnom sektore - v zahraničnom vlastníctve	1
Počet podnikov v súkromnom sektore - družstevnom vlastníctve	0
Počet podnikov vo verejnom sektore	0

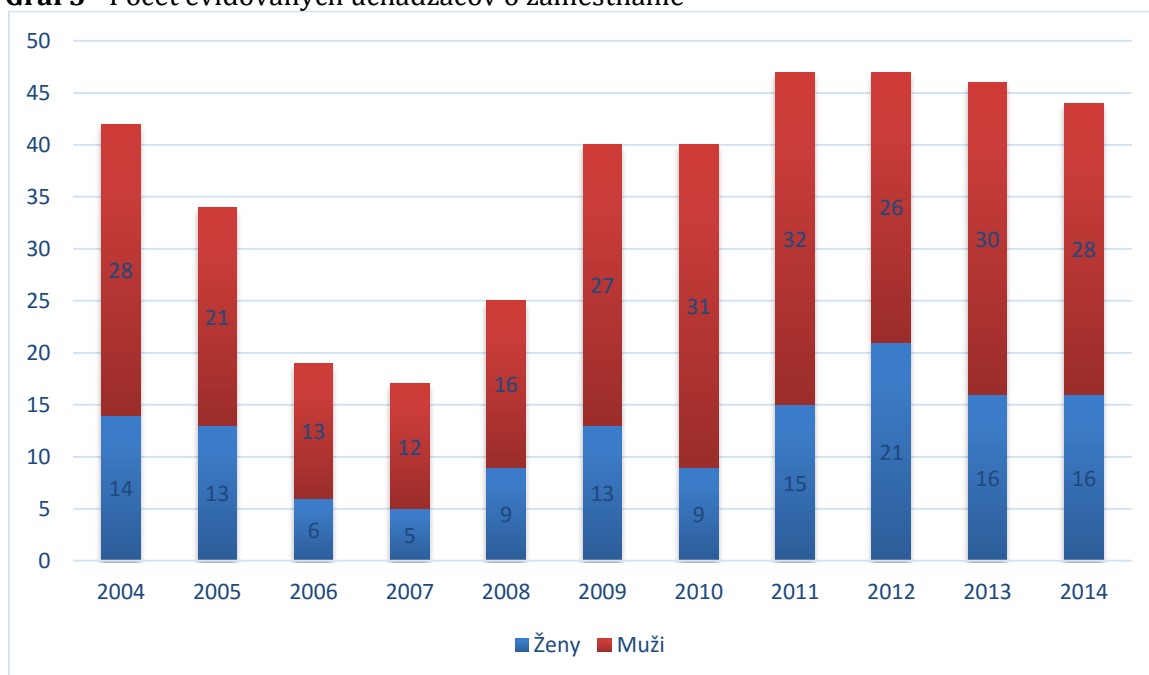
Zdroj: Štatistický úrad SR, MOŠ 2012



Trh práce

Počet nezamestnaných v obci Štefanov nad Oravou sa od roku 2009 výrazne zvýšil vplyvom svetovej hospodárskej krízy. Prvý pokles nastal až v rokoch 2014. V sledovanom období bol najvyšší počet evidovaných uchádzačov o zamestnanie v rokoch 2011-2012 (47 uchádzačov). V roku 2014 bolo v obci Štefanov nad Oravou celkovo 44 evidovaných uchádzačov o zamestnanie, z toho 16 žien a 28 mužov.

Graf 3 - Počet evidovaných uchádzačov o zamestnanie



Zdroj: Štatistický úrad SR

Tabuľka 14 - Obyvateľstvo ekonomicky aktívne podľa pohlavia, dochádzky do zamestnania a odvetvia ekonomickej činnosti – obec Štefanov nad Oravou

Odvetvie ekonomickej činnosti	Ekonomicky aktívne osoby			
	muži	ženy	spolu	z toho dochádza do zamestnania
Pestovanie plodín a chov zvierat, poľovníctvo a služby s tým súvisiace	18	1	19	18
Lesníctvo a ťažba dreva	3	1	4	3
Ťažba uhlia a lignitu	1	0	1	1
Výroba potravín	4	2	6	5
Výroba odevov	0	1	1	1
Spracovanie dreva a výroba výrobkov z dreva a korku okrem nábytku; výroba predmetov zo slamy a prúteného materiálu	8	0	8	4
Výroba výrobkov z gumy a plastu	2	1	3	2
Výroba ostatných nekovových minerálnych výrobkov	3	1	4	1
Výroba a spracovanie kovov	3	0	3	2
Výroba kovových konštrukcií okrem strojov a zariadení	2	0	2	2
Výroba počítačových, elektronických a optických výrobkov	2	7	9	8



Výroba elektrických zariadení	4	2	6	5
Výroba strojov a zariadení i. n.	7	1	8	7
Výroba motorových vozidiel, návesov a prívesov	5	12	17	14
Výroba nábytku	4	3	7	7
Oprava a inštalácia strojov a prístrojov	2	0	2	1
Dodávka elektriny, plynu, pary a studeného vzduchu	1	0	1	1
Zber, úprava a dodávka vody	0	1	1	1
Výstavba budov	5	0	5	5
Inžinierske stavby	3	0	3	3
Špecializované stavebné práce	33	2	35	30
Veľkoobchod a maloobchod a oprava motorových vozidiel a motocyklov	1	0	1	1
Veľkoobchod, okrem motorových vozidiel a motocyklov	6	8	14	13
Maloobchod okrem motorových vozidiel a motocyklov	7	12	19	17
Pozemná doprava a doprava potrubím	15	1	16	15
Skladové a pomocné činnosti v doprave	4	1	5	5
Poštové služby a služby kuriérov	0	3	3	3
Ubytovanie	2	0	2	2
Činnosti reštaurácií a pohostinstiev	4	6	10	9
Nakladateľské činnosti	0	1	1	1
Telekomunikácie	0	1	1	1
Počítačové programovanie, poradenstvo a súvisiace služby	1	0	1	1
Finančné služby, okrem poistenia a dôchodkového zabezpečenia	0	1	1	1
Pomocné činnosti finančných služieb a poistenia	0	1	1	1
Činnosti v oblasti nehnuteľností	1	1	2	2
Právne a účtovnícke činnosti	1	3	4	2
Architektonické a inžinierske činnosti; technické testovanie a analýzy	2	0	2	2
Sprostredkovanie práce	2	0	2	1
Bezpečnostné a pátracie služby	1	0	1	1
Verejná správa a obrana; povinné sociálne zabezpečenie	12	5	17	15
Vzdelávanie	6	14	20	19
Zdravotníctvo	1	7	8	8
Starostlivosť v pobytových zariadeniach (rezidenčná starostlivosť)	0	3	3	3
Sociálna práca bez ubytovania	0	2	2	1
Činnosti knižníc, archívov, múzeí a ostatných kultúrnych zariadení	0	1	1	1
Športové, zábavné a rekreačné činnosti	2	0	2	2
Činnosti členských organizácií	1	0	1	1
Nezistené	10	3	13	10
Spolu	189	109	298	259

Zdroj: Štatistický úrad SR, SODB 2011



1.4 Občianska vybavenosť a sociálna infraštruktúra

Inštitúcie

Školstvo - Obec nemá základnú školu. Deti dochádzajú do ZŠ Štefana Šmálika v Tvrdošíne. V obci sídli Materská škola.

Materská škola - V roku 2016 sa pripravuje nadstavba materskej školy – pribudne nová trieda, dve spálne, hygienické zariadenia a kancelária. Nadstavba odstráni havarijný stav budovy, ktorá bola postavená v 30-tich rokoch minulého storočia. Škôlka v budove sídli od roku 1973, teda vyše 40 rokov. Posledné väčšie stavebné úpravy urobila obec v roku 2006. Škôlku navštevuje 21 detí – 11 dievčat a 10 chlapcov. Predškôľakov je 12, jedno dieťa má zdravotné postihnutie.

Tabuľka 15 - Školstvo Štefanov nad Oravou

Názov ukazovateľa	Rok 2012
Materské školy spolu	1
Materské školy spolu - deti	26
Základné školy - (1. - 4. roč.) spolu	0
Základné školy - (1. - 4. roč.) spolu - žiaci	0
Základné školy - (1. - 9. roč.) spolu	0
Základné školy - (1. - 9. roč.) spolu - žiaci	0
Materské školy - štátne	1
Materské školy - štátne - deti	26
Materské školy - štátne - triedy	1
Materské školy - štátne - učitelia	2
Základné školy - štátne (1. - 4. roč.)	0
Základné školy - štátne (1. - 4. roč.) - žiaci	0
Základné školy - štátne (1. - 4. roč.) - triedy	0
Základné školy - štátne (1. - 4. roč.) - učitelia	0
Základné školy - štátne (1. - 9. roč.)	0
Základné školy - štátne (1. - 9. roč.) - žiaci	0
Základné školy - štátne (1. - 9. roč.) - triedy	0
Základné školy - štátne (1. - 9. roč.) - učitelia	0
Školské jedálne spolu (bez VŠ. jedální a jedální v MŠ)	0
Školské jedálne spolu (bez VŠ. jedální a v MŠ)-miesta pri stoloch	0
Školské jedálne spolu (bez VŠ. jedální a v MŠ) - stravníci	0

Zdroj: Štatistický úrad SR, MOŠ 2012

Zdravotníctvo - Zdravotnú starostlivosť poskytuje Hornooravská nemocnica v Trstenej a Zdravotné stredisko Tvrdošín.

Sociálne zabezpečenie - Sociálne služby v obci je pripravená zabezpečovať obec prostredníctvom opatrovateľskej služby opatrovaním v domácnosti. V roku 2013 obec neobdržala žiadosť o poskytnutie tejto služby. Obec na uvedenom úseku vykonáva vyhľadávaciu činnosť a vedie evidenciu potenciálnych záujemcov o tento druh služby. Zariadenia sociálnych služieb v obci neexistujú.



1.5 Technická infraštruktúra

V prípade obce Štefanov nad Oravou ide o komplexne vybavenú obec, ktorá má vodovod, kanalizáciu, plyn a v blízkosti obce je vysielateľ.

Tabuľka 16 - Technická vybavenosť Štefanov nad Oravou

Technická vybavenosť	Hodnota
Počet pôšt	0
Káblková televízia	nie
Verejný vodovod	áno
Verejná kanalizácia	áno
Verejná kanalizačná sieť pripojená na ČOV	áno
Rozvodná sieť plynu	áno
Stanice hasič. a záchran. zboru platené	nie
Hasičské vozidlá	áno
Obecný hasičský zbor	áno
Verejné miesto s prístupom na Internet	nie
Mestský/obecný úrad využíva osobný počítač	áno
Mestský/obecný úrad má pripojenie na Internet	áno
Mestský/obecný úrad má vlastnú www stránku	áno

Zdroj: Obecný úrad

Doprava

Najvýznamnejšia cestná komunikácia prechádzajúca obcou je cesta tretej triedy č. III/520017 v celkovej dĺžke 1,98 km. Cesta III/520017 je v správe Žilinského samosprávneho kraja. Napája sa na cestu druhej triedy č. II/520, ktorá spája regióny Oravu a Kysuce v žilinskom kraji.

Cez obec neprechádza železničná trať, najbližšia zastávka je v okresnom meste Tvrdošín (5 km od obce), cez ktorú prechádza železničná trať číslo 181 (Kraľovany - Trstená).

Výhodou obce Štefanov nad Oravou je blízkosť dvoch okresných miest – Tvrdošín a Námestovo a mesta Trstená.

Tabuľka 17 - Doprava Štefanov nad Oravou

Doprava	Údaj
Linky autobusovej linkovej osobnej dopravy (diaľkové, medzištátne)	2
Autobusové linky miestneho významu (medzimestské)	5
Najbližšia zastávka vlakov osobnej dopravy - vzdialenosť	7
Miestne komunikácie spolu na 1 d. m. km	4,2
z toho miestne komunikácie - bezprašné na 1 d. m. km	4,2
Mosty na miestnych komunikáciách km	2

Zdroj: Štatistický úrad SR, MOŠ 2012



1.6 Kultúra, šport, cestovný ruch

Kultúra

Obec vlastní **dva kultúrne domy**. V obci pôsobí Divadelná spoločnosť Vendo, ktorá pravidelne vždy na Vianoce odohrá divadelné predstavenie. Detský folklórny súbor Vienok a rybársky krúžok. Obecná knižnica je otvorená každú druhú nedeľu. Obec pravidelne zabezpečuje dopĺňanie knižného fondu do obecnej knižnice. Obecný úrad v spolupráci s poslancami OZ pravidelne organizujú kultúrno-spoločenské podujatia a to deň matiek, deň detí, posedenie s dôchodcami, karneval, Mikuláš, Obecný ples a Dni poďakovania.

V obci sa nachádza kaplnku Navštívenia Panny Márie postavená v roku 1789 na podnet miestnych plátenníkov, kostol sv. Cyrila a Metoda postavený v rokoch 1940-41 a Remeselnícky dom - murovaná plátenícka kúria z roku 1789 a 1818 vyhlásená za národnú kultúrnu pamiatku.

Pamiatky:

- Plátenícky dom z roku 1818 – tzv. Tholtova kúria – jediná plátenícka stavba na pôvodnom mieste okresov Tvrdošín a Námestovo (Plátenícke múzeum)
- Plátenícky dom – Paliderova kúria, umiestnená je v Múzeu oravskej dediny v Zuberici – Brestová
- Pojteková kúria – z konca 19. storočia
- Zvonica v Dolnom a Hornom Štefanove
- Mariánska kaplnka Navštívenia Panny Márie – bola postavená v Hornom Štefanove v roku 1780
- Rímskokatolícky kostol postavený v rokoch 1938 a 1941 – zasvätený sv. Cyrilovi a Metodovi

Na mieste pôvodného dreveného kríža stojí Kaplnka pod Ostrým vrchom (r. 1946). Hlavný kríž na cintoríne (r. 1761) patrí k najstarším na Orave z bielopotockej dielne. Kamenné kríže nájdeme tiež pri zvonici, oproti cintorína a v súkromnej záhrade.

Miestny hudobný a tanečný folklór udržiava detský súbor Vienok, divadelné predstavenia uvádza ochotnícky súbor Vendo.

V obci sú aktívne nasledovné občianske združenia:

- Divadelná spoločnosť Vendo (oblasti činnosti: divadelné, filmové)
- Občianske združenie "Zvedavá včielka" (oblasti činnosti: učiteľské, školské, predškolské)
- Občianske združenie Máj 2004

Tabuľka 18 - Kultúra Štefanov nad Oravou

Kultúra	Údaj
Verejné knižnice vrátane pobočiek	1
Verejné knižnice - počet knižničných jednotiek spolu	2 771
Verejné knižnice - počet používateľov	97
Kultúrno osvetové zariadenia	1
Kostoly a modlitebne rímskokatolíckej cirkvi	1
Cintoríny, urnové háje a rozptýl. lúčky	2
Cintoríny, urnové háje a rozptýl. lúčky - plocha ha	1,5
Domy smútku	1

Zdroj: Štatistický úrad SR, MOŠ 2012



Obecná knižnica – znovuotvorená v roku 2015. Knižnica prešla rekonštrukciou (nanovo vymalovaná, nový koberec) a zároveň bola vykonaná dôsledná inventarizácia (vyraďené staré a poškodené knihy). Priestory knižnice plánuje obec využívať aj ako detský klub na aktivity s deťmi (tvorivé dielne a literárne večery spojené s čítaním a vypožičaním kníh).

Monografia obce – pri príležitosti 650. výročia prvej písomnej zmienky o obci vydala obec v roku 2005 monografiu - Štefanov nad Oravou (1355-2005). Monografiu zostavil p. Ivan Maťuga.

Obecné noviny – vychádzajú ako občasník a prinášajú informácie z verejného diania a života v obci.

Kultúrne pamiatky

Kostol sv. Cyrila a sv. Metoda – od roku 1780 pôvodne na mieste kostola bola kaplnka Navštívenia Panny Márie. Postupom rokov s pribúdajúcim počtom obyvateľov sa však ukázalo, že je priestorovo malá. Preto si miestni obyvatelia v rokoch 1940-41 postavili nový kostol s tým istým patrocinom. Pri renovácii kostola v roku 1969 kostol zasvätili solúnskym bratom sv. Cyrilovi a sv. Metodovi. Tak to zostalo aj po prístavbe veže a renovácii interiéru kostola, ktorú dokončili v roku 1994. v roku 2012 sa začalo s postupnou renováciou kostola, keď na prednú stenu lemujúcu svätyňu, bol namaľovaný obraz zmŕtvychvstalého Krista s anjeli. Tiež vedľa Bohostánku pribudol obraz sv. Cyrila a Metoda vyrezávaný do dreva a do podlahy pod lavicami bolo zabudované podlahové kúrenie. V máji 2014 pribudol na stene obraz Božieho milosrdenstva, ktorý bol darom našich miestnych dobrodincov. Na Vianoce 2014 boli v kostole inštalované nové drevené lavice, ktoré nesú symbol našich vierozvestcov. Na jar roku 2015 pribudli nové dubové dvere, ktoré boli na inštalované do sakristie, do vchodu z boku, na predný vchod ako aj do kaplnky, kde boli vymenené aj staré okná. Tiež pribudlo aj nové antikorové zábradlie pred kostolom. V apríli 2015 sa začala oprava a prestavba kaplnky zasvätenej Navštíveniu Panny Márie postavená v roku 1780. Ako prvé sa urobila izolácia celej budovy a dodnes sa pokračuje v stavebných prácach.

Zasvätenie kostola sv. Cyrilovi a sv. Metodovi je zdôraznené v jeho interiéri, a to najmä v oltárnej časti. Po stranách sú namaľované samostatné fresky sv. Cyrila a sv. Metoda v nadživotnej veľkosti. Postavy bratov sú spodobené v dynamickej póze šíriteľov viery, vzdelania a kultúry. Na zadnej, polkruhovej stene oltárnej časti, za sanktuárium je umiestnená monumentálna drevorezba sv. Cyrila a sv. Metoda. Okrem tradičného inštrumentária držia pred sebou roztvorenú knihu, nad ktorou je silueta Oravského zámku ako symbolu Oravy. V spodnej časti diela, akoby symbolická opora pod nohami, je veľký štít s reliéfom dvojkríža v podobe slovenského štátneho znaku.

Najnovšie vybavenie kostolíka predstavuje plazmový televízor a notebook, ktoré slúžia na premietanie textov piesni. Televízia si tento účel začala plniť v máji 2015. Ďalšou ozdobou chrámu sú nové koberce vo svätyňi, v strede uličky a pri lavičkách pre deti.

Tabuľka 19 - Národná kultúrna pamiatka v obci Štefanov nad Oravou

Katastrálne územie	Pamiatkový objekt	Zauž. názov PO	Číslo ÚZPF	Stav.-tech. stav
Dolný Štefanov	Dom remeselnícky	Tholdtovská kúria	1540/1	narušený

Zdroj: www.pamiatky.sk

Významné osobnosti obce:



- *Mária Kovalová Bránická* (* 1920 - † 1991) – učiteľka. Učila žiakov prvého ročníka v Sihelnom, Rabči, Zubrohlave a Lokci.
- *Jozef Gazdík* (* 1931 - † 1982) – prekladateľ, polonista.
- *Ludovít Glonek* (* 1922 - †) – .
- *Jozef Hajduk* (* 1868 - † 1931) – učiteľ, školský inšpektor.
- *Ján Efrém Hoblík* (* 1910 - † 2002) – brat františkán.
- *Imrich Holomáň* (* 1916 - †) – za účasť v domácom protifašistickom odboji bol uväznený. Od roku 1946 pracuje v drevárskom priemysle, vykonával napr. funkciu riaditeľa úseku pre obchodné veci na Generálnom riaditeľstve drevárskeho a nábytkárskeho priemyslu v Žiline. Je nositeľom vyznamenania Vojnový kríž 1939 a medaily SNP.
- *Alojz Kakačka* (* 1934 - † 1973) – podnikový riaditeľ Tesly Orava Nižná.
- *Jozef Kakačka* (* 1952 - † 2013) – v rokoch 1990 až 1992 bol poslancom Federálneho zhromaždenia v bývalom Československu. V roku 2003 sa stal starostom rodnej obce Štefanov nad Oravou a na tomto poste pôsobil až do roku 2013.
- *Ján Kovalík* (* 1866 - † 1934) – profesor (učil nemčinu, francúzštinu a latinčinu), cestoval po svete.
- *Karol Kovalík* (* 1857 - † 1904) – bol kráľovským bosniansko – hercegovinským vyberačom daní.
- *Jozef Koválik* (* 1926 - † 1986) – predseda Klubu slovenských športových novinárov.
- *Jozef Krílek* (* 1925 - †) – v roku 1958 obhájil vedeckú hodnosť kandidáta ekonomických vied na VŠ poľnohospodárskej v Prahe v odbore ekonomika poľnohospodárstva. Pracoval aj v Ekonomickom ústave ČSAV a vo VÚ ekonomiky poľnohospodárstva a výživy v Prahe. Je autorom štyroch monografií, spoluautorom 45 knižných publikácií vrátane vysokoškolských učebníc. Napísal viac ako 150 článkov a odborných statí vydaných doma a v zahraničí. Bol vyznamenaný štátnym vyznamenaním prezidenta ČSSR Za zásluhy o výstavbu, čestným titulom vlády ČR – Zaslúžilý učiteľ a získal ďalších 7 čestných uznaní, rezortných vyznamenaní a zlatých medailí ČR a SR.
- *Štefan Koválik* (* 1947 - † 1995) – kňaz.
- *Alexander Poláček* (* 1928 - † 1992) – vysokoškolský učiteľ.
- *Alojz Pojtek* (* 1878 - † 1964) – v 30-tych rokoch bol predsedom Krajského súdu v Ružomberku a v roku 1943 bol generálnym prokurátorom SR.
- *Ján Pojtek* (* 1857 - † 1918) – kňaz.
- *Vladimír Pojtek* (* 1897 - † 1955) –
- *Alexander Poláček* (* 1928 - † 1992) – venoval sa vedecko-výskumnej, expertíznej a publikačnej činnosti v oblasti výroby dýh a preglejovaných materiálov. Viac rokov zastával funkciu prodekana a neskôr dekana Drevárskej fakulty. Ako expert pracoval aj v Mozambiku a Albánsku.
- *Anton Poláček* (*- † 1997) – ekonomický riaditeľ OTF – Nižná. V roku 1990 bol poverený založiť daňový úrad na Orave so sídlom v Námestove, kde pôsobil ako riaditeľ dva roky.
- *Arpád Poláček* (*- †) – od februára 1929 do roku 1941 bol starostom mesta Tvrdošín. Neskôr sa stal predsedom tvrdošínskych urbarialistov a presadzoval využívanie časti urbariálnych príjmov na úpravu obce. Začal realizovať úpravy ulíc a chodníkov, výstavbu vodovodu (dlhé roky to bol jediný vodovod na Orave). V roku 1939 vybudoval v Tvrdošíne prvú kanalizáciu.
- *Vladimír Poláček* (* 1887 - † 1959) – kňaz a tiež režisér (venoval sa ochotníckemu divadlu). V roku 1926 sa zaslúžil o výstavbu školy v Bobrove. Na štúdiách podporoval svoju neteť Máriu Medveckú rod. Poláčikovú, ktorá sa v 70-tych rokoch stala národnou umelkyňou.

Zdroj: Monografia obce



Dostatok rekreačných a športových príležitostí poskytuje tvrdošínska vyrovnávací nádrž (300 m), Vodná nádrž Orava (1-5 km), krytá plaváreň v Nižnej (18 km), termálne kúpalisko a Aquapark - Meanderpark v Oraviciach (20 km). Z obce smeruje turistický chodník na hlavný hrebeň Magury, neskôr sa člení na viaceré chodníky. Na južných lúkach magurských svahov možno vidieť chránené druhy orchideí. Pre zimné športy je v okolí obce celý rad príležitostí. Využiť možno vleč priamo v chotári obce (1 km), Brezovici (10 km), Nižnej (15 km), Oraviciach (15 km), Zuberci (20 km) - najlepšie vybaveným lyžiarskym strediskom v okolí - a na Zverovku (23).

Tabuľka 20 - Šport Štefanov nad Oravou

Šport	Údaj
Kúpaliská umelé a prírodné	0
Bazény kryté (okrem školských)	0
Bazény otvorené (okrem školských)	0
Bazény školské spolu (kryté a otvorené)	0
Telocvične - spolu	0
Telocvične - školské	0
Štadióny otvorené	0
Ihriská pre futbal (okrem školských)	0
Ihriská školské	0
Ihriská ostatné	2
Športové haly	0
Štadióny zimné (kryté a otvorené)	0
Otvorené ľadové plochy	1
Ostatné športové zariadenia	0

Zdroj: Štatistický úrad SR, MOŠ 2012

Významné kultúrne a športové podujatia v obci

V obci sa každoročne konajú viaceré zaujímavé podujatia:

- Dni poďakovania obce „Pocta prírode“,
- Hokejový turnaj o pohár starostu obce,
- Dni poďakovania,
- Deň matiek,
- Deň detí,
- Súťaž požiarnych družstiev,
- Fotosúťaž,
- Sv. omša na Ostrom vrchu,
- Detský karneval,
- Stolnotenisový turnaj,
- Podujatie DAR SV. MIKULÁŠA.

Cestovný ruch

Pre turistický ruch obce je významné jej okolie. Za kultúrou možno ísť na Slanický ostrov (5 km), kde v bývalom kostole (r. 1867) je inštalovaná expozícia slovenskej ľudovej maľby a plastiky a kamenárskej tvorby, do Múzea oravskej dediny v Brestovej (20 km), do Tvrdošína (5 km) za pamiatkou UNESCO - gotickým dreveným kostolíkom z pol. 15. stor. a tiež do Galérie M. Medveckej.



Z hľadiska cestovného ruchu patrí obec Štefanov nad Oravou k sídlam, ktoré majú potenciál pre turizmus ale zatiaľ sa neprejavil. Dominantná prírodná scenéria má potenciál do budúcnosti na vytváranie možnosti rozvoja cestovného ruchu.

V obci sa nachádza bylinkový náučný chodník. Tento chodník vytvorilo občianske združenie Misia mladých z Tvrdošína v spolupráci s miestnou bylinkárkou Beátkou Bedrichovou, obcou Štefanov nad Oravou a pozemkovým spoločenstvom obce Dolný Štefanov. Chodník pozostáva zo 4 tabúl, ktoré predstavujú 11 základných bylín (ktoré rastú v okolí obce), spracovanie, zber a možnosti využívania bylín. Prvá tabuľa sa nachádza pod obecným úradom, ďalšie smerom po starej ceste na Tvrdošín. Prechádzku teda môžu absolvovať aj rodiny s menšími deťmi. Vznik bylinkového náučného chodníka podporila Nadácia Orange v rámci programu Šanca pre Váš región. Náučný chodník s tematikou bylín je prvým takéhoto druhu na Slovensku.

Najbližšie k obci sa nachádza Oravská priehrada. Oravská priehrada ponúka množstvo aktivít ako vodné bicyklovanie, člňovanie, potápanie, vodné lyžovanie, windsurfing, jachting, vyhliadkové plavby loďou, rybolov, či turistika do okolitej prírody.

Po zatopení štyroch obcí ostal na hladine malý vrch. Tak vznikol Slanický vrch, na ktorom je postavený Kostol povýšenia sv. kríža s expozíciou ľudovej maľby a plastiky. Ostrov je cieľom vyhliadkových plavieb.

V obci chýba ubytovacie zariadenie.

Cyklotrasy

V obci je evidovaná jedna cyklotrasa v trase Štefanov nad Oravou – Námestovo – Klin - Vysielač Magurka. Vzdialenosť cyklotrasy je 46 km, prevýšenie je 950 m a povrch ide cez nespevnené komunikácie. Je potrebný horský bicykel.

Propagácia a partnerská spolupráca

Obec Štefanov nad Oravou má svoju webovú stránku: www.stefanovnadoravou.sk. Je vedená iba v slovenskom jazyku.

Dohoda o spolupráci s obcou Lipnica Wielka (PL) - Obec Štefanov nad Oravou má od 10. júna 2003 uzatvorenú Dohodu o spolupráci s obcou Lipnica Wielka v Poľskej republike, kde sa partneri zaviazali vytvárať priaznivé podmienky pre vzájomnú a výhodnú spoluprácu na úrovni zastupiteľstiev oboch obcí.



1.7 Príroda a životné prostredie

Geomorfologické pomery

Podľa geomorfologického členenia Slovenska patrí predmetné územie do Alpsko-himalájskej sústavy, podsústavy Karpaty, provincie Západné Karpaty, subprovincie Vonkajšie západné Karpaty, Podhôrno – magurskej oblasti, celok Oravská kotlina na styku s Oravskou Magurou a Oravskou vrchovinou.

Podľa geomorfologických pomerov dané územie patrí do reliéfu erózných brázd. Podľa vrásvo – blokovej fatránsko – tatránskej morfoštruktúry sa na danom území nachádzajú hraste a klinové hraste centrálnokarpatských flyšových pohorí. Reliéf je tvorený eróznymi brázdami a vybraná tvary reliéfu sú prevažne tvorené úvalinovitými dolinami a úvalinami kotlín a brázd.

Obec Štefanov nad Oravou leží v nadmorskej výške 570 m. n. m.

Geologické pomery

Podľa regionálneho geologického členenia západných Karpát (Vass, 1988) je dotknuté územie zaradené v jednotkách vnútrohorské panvy a kotliny, vnútrohorské kotliny, 9EC Oravská kotlina.

V rámci geologickej stavby Západných Karpát je Oravská kotlina zaradená prevažne ako neogén, v južnej časti vrchná krieda a paleogén vnútorných Karpát a mezozoikum a palogén bradlového pásma. Neogén zastupujú íly s lignitom, piesky a štrky vrchného miocénu až pliocénu. Vrchnú kriedu a paleogén zastupujú pieskovce a vápnité ílovce flyšu (hutianske a zuberské súvrstvie) veku lutét – oligocén.

Z hľadiska geochemických typov hornín prevládajú ílovce a pieskovce. V dotknutej časti kotliny okolo obce sa uplatňujú vápence a dolomity. V zmysle inžiniersko-geologickej rajonizácie Slovenska je dotknuté územie Oravskej kotliny zložené. Severná časť je zaradená medzi rajóny kvartérnych sedimentov – prevažne do rajónu glaciálu sedimentov, sčasti do rajónu náplavových terasových stupňov a rajónu údolných riečnych náplavov.

Pôdne pomery

V danom území sa vyskytujú pôdy fluvizeme glejové, pseudogleje modálne kyslé až pseudogleje – stagnoglejovité, kambizeme pseudoglejové kyslé a kambizeme podzolové.

Pôdne druhy sú prevažne hlinité až piesočnato-hlinité, stredne až silno kamenité. V tomto území je pre pôdy charakteristická stredná retenčná schopnosť, stredná priepustnosť a kyslá pôdna reakcia. Režim pôd je charakterizovaný ako vlhký.

Klimatické pomery

Riešené územie patrí do chladnej klimatickej oblasti s júlovým priemerom teplôt 12 - 16 °C. Klímu charakterizuje priemerná ročná teplota vzduchu 6 °C a priemerná teplota vzduchu v januári -5 až -6 °C. Najchladnejším mesiacom roka je január, najteplejším je mesiac júl. Oblasť Štefanova má 70-80 % priemernú ročnú oblačnosť s najväčšou oblačnosťou v decembri a najmenšou v auguste a septembri.

Priemerný ročný úhrn zrážok dosahuje približne 900 - 1100 mm, v januári je priemerný úhrn zrážok 40 - 50 mm, v júli 80 - 100 mm. Maximum zrážok pripadá na letné mesiace - jún, júl, august,



podstatná časť zrážok na vegetačné obdobie (60 % z celoročného úhrnu). Január a február sú mesiace s najnižším množstvom zrážok. Počet dní so snehovou pokrývkou je 80 až 100.

Z hľadiska zaťaženia prízemnými inverziami patrí územie k priemerne inverzným polohám. Územie charakterizuje priemerne 40 až 50 dní s hmlou do roka, ide o typ kotliny vysokého stupňa. V kotline prevláda západné prúdenie vetra.

Hydrologické pomery

V obci Štefanov nad Oravou sa nachádza rieka Orava, ktorá vzniká sútokom pravostrannej Bielej Oravy a ľavostrannej Čiernej Oravy, ktorá priteká z Poľska. Na sútoku Bielej a Čiernej Oravy bola postavená Oravská priehrada. Pod priehradným múrom už tečie pod spoločným názvom Orava. Približne 1/3 územia obce obklopuje rieka Orava, ktorá je súčasťou vodného diela Orava a súčasťou je aj vyrovnávací nádrž Tvrdošín.

Základné údaje o Oravskej priehrade:

- rozloha pri plnom napustení: 35 km²
- objem vody: 350 mil. m³
- priemerná hĺbka: 15 m
- maximálna hĺbka pri priehradnom múre: 38 m

Prvé práce na projekte sa začali presne 24. júla 1941 a do prevádzky bola priehrada pustená v roku 1954. Po napustení ostali pod vodnou hladinou obce Slanica, Osada, Hámre, Ľavkovo, Ústie, dolná časť obce Bobrov a 2/3 Námestova. Práve preto sa v Námestove nenachádza historické centrum mesta. Nad hladinou ostal po zatopenej obci Slanica malý vrch, čím vznikli Slanický ostrov nazývaný aj Ostrov umenia a Vtáčí ostrov, ktoré sú pri nízkej hladine vody spojené úzkym prechodom.

Súčasťou akumulačnej nádrže je aj vodná elektrárň s dvojicou kaplanových turbín, uvedená do prevádzky v roku 1953. Ich inštalovaný výkon je 21,75 MW a prietok 2 × 50 m³/s.

Pre vznik väčších zásob vody nie sú v chotári dobré podmienky, pretože flyšové horniny sa vyznačujú celkovo slabou priepustnosťou. Väčšina dažďovej vody odtéče povrchom pôdy. Podzemná voda sa tu sústreďuje len v pieskovcových vrstvách.

Rastlinstvo a živočíšstvo

Podľa fyto geografického členenia Slovenska patrí územie Štefanova do oblasti západokarpatskej kveteny, obvodu západobeskydskej flóry, okresu Západné Beskydy. V priebehu tisícročí pestré geologické, pôdne a klimatické podmienky chotára ovplyvnili aj pestré a zaujímavé rastlinné spoločenstvá.

Pôvodné lesné spoločenstvá jedľobučín boli v nižších polohách vyrúbané a premenené na polia a lúky, inde na smrekové monokultúry. Súvislejšie lesné komplexy sa zachovali v oblasti Magurky, Ostrého a Javorového vrchu a v lokalite Za horou.

V okolí Štefanova prevažujú spoločenstvá lúk, pasienkov a burinových fytocenóz, obilnín a okopanín.

Lúky a pasienky zaradíme medzi sekundárne spoločenstvá, pretože vznikli tam, kde predtým bol les alebo iné rastlinné spoločenstvá. Väčšina druhov tu patrí do skupiny svetlomilných prvkov so širokými ekologickými nárokmi. Typickou rastlinou lúk je králik biely (*Leucanthemum vulgare*), skoro cel kopijovitý (*Plantago lanceolata*), kostrava červená (*Festuca rubra*), zvonček



konáristý (*Campanula patula*), timotejka lúčna (*Phleum pratense*). Zo stromov prevláda smrek s prímiesou jedle. Z listnatých drevín býva zastúpená jarabina vtáčia (*Sorbus aucuparia*), z kríkov baza červená (*Sambucus racemosa*) a zemolez čierny (*Lonicera nigra*). Osobitný význam majú brehové porasty pozdĺž vodných tokov. Tvorené sú horskými jelšovými lesmi, ktoré majú v prevážnej miere krovinatý charakter. V chotári rastie aj veľké množstvo liečivých rastlín ako repík lekársky (*Agrimonia eupatoria*), materina dúška (*Thymus serpyllum*), ľubovník bodkovaný (*Hypericum perforatum*), šalvia lekárska (*Salvia officinalis*), čakanka obyčajná (*Cichorium intybus*) a ďalšie.

Živočíšstvo predstavuje významnú zložku prírodného prostredia Štefanova. Spôsobom života, rozmanitosťou tvarov, pestrosťou ekologických nárokov i schopnosťou prispôsobenia sa podmienkam prostredia živočíchy nijako nezaostávajú za rastlinnými spoločenstvami.

Voľne žijúce živočíchy Štefanova sú súčasťou euro sibírskej podoblasti palearktiskej zóny a podľa zoogeografického členenia Slovenska prináležia do vonkajšieho obvodu Západných Karpát (Beskydský okrsk západný).

Podobne ako rastlinstvo, aj štruktúra a zloženie živočíšnych spoločenstiev je výsledkom dlhodobého fylogenetického vývoja a vplyvu človeka pri hospodárskom využívaní svojho okolia. Intenzívnou ľudskou činnosťou boli pôvodné rozsiahle lesné komplexy premenené na lúky a polia (kultúrna step).

Vo vzťahu k záujmom človeka je v lesoch atraktívna poľovná zver (jeleň, srnec, diviak). Mäsožravé cicavce v chotári zastupuje líška obyčajná (*Vulpes vulpes*), kuna lesná (*Martes martes*), v posledných rokoch stále početnejší vlk dravý (*Canis lupus*) a medveď hnedý (*Ursus arctos*). K vzácnejším druhom patrí rys ostrovid (*Lynx lynx*).

Priehrada so svojimi brehmi a ostrovmi patrí k najvýznamnejším lokalitám výskytu vodných vtákov na Slovensku, leží na migračnej trase vodného a pri vode žijúceho vtáctva v cezhraničnej polohe pri hraniciach s Poľskom

Nakladanie s odpadmi

Obec Štefanov nad Oravou zabezpečuje na svojom katastrálnom území všetky povinnosti v oblasti odpadového hospodárstva vyplývajúce z ustanovení platného zákona č. 223/2001 Z. z. o odpadoch a o zmene a doplnení niektorých zákonov (zákon o odpadoch) a súvisiacich vykonávacích právnych predpisov, najmä z ustanovenia § 39 a nasl. zákona o odpadoch a ustanovení vyhlášky MŽP SR č. 310/2013 Z. z., ktorou sa vykonávajú niektoré ustanovenia zákona o odpadoch.

Systém nakladania s komunálnym odpadom (KO) a drobným stavebným odpadom (DSO) vznikajúcim na území obce Štefanov nad Oravou upravuje, v súlade s § 39 ods. 6 zákona o odpadoch, všeobecne záväzné nariadenie obce Štefanov nad Oravou (VZN č. 6/2013) ustanovujúce základný právny rámec systému nakladania s komunálnymi odpadmi a drobnými stavebnými odpadmi v obci. VZN č. 6/2013 obce Štefanov nad Oravou ustanovuje, s rešpektovaním hierarchie odpadového hospodárstva, podrobnosti o zbere a preprave KO a DSO, o spôsobe triedeného zberu jednotlivých zložiek KO, o spôsobe nakladania s DSO, ako aj o organizácii miest určených na ukladanie týchto odpadov, resp. na ďalšie nakladanie s týmito odpadmi.

Zber zmesového komunálneho odpadu (ZKO) od obyvateľov obce je zabezpečený rozmiestnením zberných „KUKA“ nádob s objemom 110 l v jednotlivých domácnostiach v obci. Vývoz komunálneho odpadu v obci je vykonávaný v pravidelných intervaloch - 2x za mesiac. Vývoz komunálneho odpadu vykonáva zmluvne oprávnená organizácia podľa určeného harmonogramu.



Uvedená spoločnosť má spôsobilosť a disponuje potrebnými environmentálnymi povoleniami na nakladanie s týmto odpadom v zmysle platnej legislatívy v oblasti odpadového hospodárstva.

Objemný odpad z domácností a DSO sa ukladajú do veľkokapacitných kontajnerov umiestnených pri obidvoch cintorínoch v obci. Kontajnery sú na uvedených miestach uložené minimálne 2 krát ročne na dobu úplného naplnenia. O uložení kontajnerov obec informuje pôvodcov prostredníctvom miestnych oznamovacích prostriedkov. Pri väčšom množstve drobného stavebného odpadu si pôvodca musí požiadať o pristavenie kontajnera priamo na miesto vzniku odpadu na vlastné náklady resp. si môže kontajner u zmluvného partnera obce objednať sám.

V obci je zavedený triedený zber KO, a to nasledovných zložiek: plasty, sklo, kovy, papier a elektroodpad a biologicky rozložiteľný komunálny odpad.

Vytriedené zložky pôvodca ukladá do farebných vriec alebo rovnako farebne rozlíšených veľkokapacitných zberných nádob umiestnených na určených miestach v obci. Vývoz triedeného odpadu zo zberných nádob sa vykonáva jedenkrát za mesiac. Pôvodca odpadu vyloží v deň vývozu odpadu k zbernej nádobe na zmesový komunálny odpad. Harmonogram vývozu obec zverejňuje v miestnych oznamovacích prostriedkoch.

Elektroodpad sa zbiera minimálne dvakrát ročne v termíne zverejnenom v miestnych oznamovacích prostriedkoch. Pôvodca odpadu vyloží elektroodpad v deň zberu ku zbernej nádobe na zmesový komunálny odpad.

Povinnosť obce zaviesť a zabezpečovať vykonávanie triedeného zberu biologicky rozložiteľných komunálnych odpadov (BRKO) je realizovaná, v súlade s ustanovením § 39 ods. 18 zákona o odpadoch, domácim kompostovaním týchto odpadov priamo na pozemkoch/záhradách obyvateľov obce.

Obec zabezpečuje aj zber použitých batérií a akumulátorov do špeciálneho kontajnera v uzamknutých priestoroch obce. Obec oznamuje zber akumulátorov prostredníctvom miestnych oznamovacích prostriedkov minimálne dvakrát ročne.

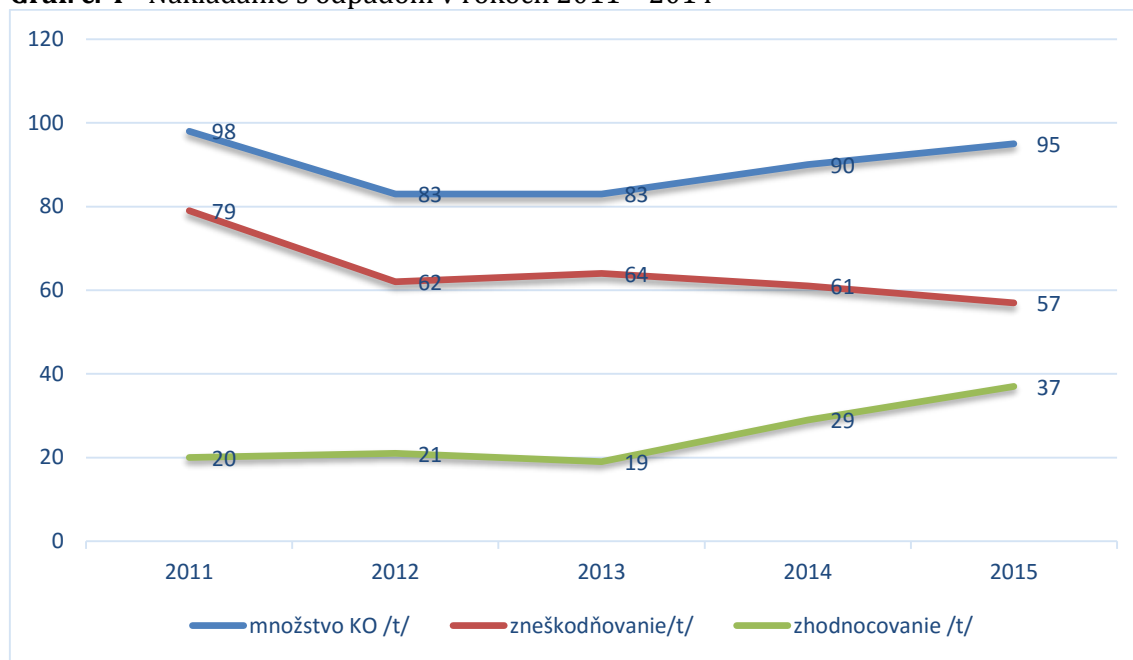
Tabuľka 11 - Vznik odpadov v rokoch 2011 – 2014

Kód odpadu	Názov odpadu	Kateg. odp.	Množstvo v /t/				
			2011	2012	2013	2014	2015
20 03 01	ZKO	O	51,60	53,46	54,48	51,76	49,17
20 03 07	objemný odpad	O	27,22	8,66	9,17	8,71	8,27
20 01 01	papier a lepenka	O	0,24	-	-	0,46	0,60
20 01 02	sklo	O	10,52	11,05	10,37	13,48	17,52
20 01 39	plasty	O	2,44	3,00	4,57	5,94	7,72
20 01 40	kovy	O	0,38	0,50	0,58	0,75	0,98
20 01 33	bat. a akumul.	N	0,05	-	0,01	0,07	0,08
20 01 23	vyrad. zar. obs. chlór. uh	N	0,70	0,61	0,66	0,86	1,12
20 01 35	vyr. el. a elektr. zariadenia s obs. NO	N	2,47	2,79	1,09	3,63	4,72
20 01 36	vyr. el. a elektr. zar.	O	2,82	2,44	2,15	3,67	4,77
SPOLU:			98,44	82,51	83,08	89,33	94,95

(POH obce Štefanov nad Oravou na roky 2011-2015)



Graf. č. 4 - Nakladanie s odpadom v rokoch 2011 – 2014



(POH obce Štefanov nad Oravou na roky 2011-2015)

Tabuľka 12 - Subjekty zabezpečujúce nakladanie s odpadom

Kód odpadu	Názov odpadu	Kateg. odp.	Názov zariadenia
20 03 01	ZKO	O	Technické služby Ružomberok, a.s.
20 03 07	objemný odpad	O	Technické služby Ružomberok, a.s.
20 01 01	papier a lepenka	O	Technické služby Ružomberok, a.s.
20 01 02	sklo	O	Technické služby Ružomberok, a.s.
20 01 39	plasty	O	Technické služby Ružomberok, a.s.
20 01 40	kovy	O	Technické služby Ružomberok, a.s.
20 01 23	vyrad. zar. obs. chlór. uh	N	Peter Bolek – EKORAY
20 01 35	vyr. el. a elektr. zariad. s obs. NO	N	Peter Bolek – EKORAY
20 01 36	vyr. el. a elektr. zar.	O	Peter Bolek – EKORAY

(POH obce Štefanov nad Oravou na roky 2011-2015)

Zvyšovanie povedomia obyvateľov obce v oblasti odpadového hospodárstva je zabezpečované priebežne prostredníctvom obecného rozhlasu, internetovej stránky obce, osvetu na základnej škole a informáciami zobrazenými na informačnej tabuli obce. Obec plánuje zabezpečiť osvetu v oblasti nakladania s KO medzi obyvateľmi obce vydaním a distribúciou informačného materiálu s obsahom konkrétnych rád a postupov pre predchádzanie vzniku KO, resp. s podrobnosťami o význame a zabezpečovaní triedeného zberu KO v obci.



Ovzdušie

Stav ovzdušia je v danom území najviac postihnutý znečisťovaním vo forme výfukových plynov, spaľovaním tuhého paliva v domácnostiach, ale aj prenosmi emisií zo vzdialenejších zdrojov výroby.

Stredné zdroje znečisťovania ovzdušia sa v obci nenachádzajú.

Na kvalite ovzdušia sa značnou mierou podieľa aj prenos škodlivín zo zahraničných zdrojov (priemyselné aglomerácie v Česku a Poľsku). Ich vplyv zohľadňuje ukazovateľ regionálneho znečistenia ovzdušia t. j. znečistenia hraničnej vrstvy atmosféry krajiny vidieckeho typu v dostatočnej vzdialenosti od lokálnych priemyselných a mestských zdrojov. V regionálnom meradle sa uplatňujú škodliviny zo spaľovacích procesov, oxid siričitý, oxidy dusíka, uhlíkovodíky, ťažké kovy. Na regionálnej meracej stanici Liesek (okr. Tvrdošín) boli namerané v rámci všetkých regionálnych staníc na Slovensku najvyššie koncentrácie mangánu, medi, kadmia a arzénu. Kyslosť zrážok nameraná v regionálnej stanici Liesek vykazuje hodnotu pH 5,0.

Pravidelne sa však stav ovzdušia nemonitoruje, chýba tu automatická monitorovacia stanica (AMS), ktorá by sledovala stav znečistenia ovzdušia.

1.8 Samospráva a rozpočet obce

Samospráva obce

Obec Štefanov nad Oravou sa v súlade so zákonom SNR č. 369/1990 Zb. o obecnom zriadení od 1. januára 1991 stalo samostatným subjektom s vlastnými kompetenciami a príjmami.

Orgány obce

Základnými výkonnými orgánmi obce Štefanov nad Oravou sú:

- obecné zastupiteľstvo,
- starosta obce.

Starosta obce

Starosta obce je predstaviteľom a najvyšším orgánom obce Štefanov nad Oravou. Je štatutárnym zástupcom obce v majetkoprávných, pracovnoprávných vzťahoch obce a v administratívno-právných vzťahoch je správnym orgánom. Funkcia starostu je verejnou funkciou, do ktorej je zvolený na štvorročné funkčné obdobie a končí zložením sľubu novozvoleného starostu.

Obecné zastupiteľstvo

Obecné zastupiteľstvo je zastupiteľský zbor obce zložený z poslancov volených v priamych voľbách obyvateľmi obce na štvorročné funkčné obdobie, totožné s funkčným obdobím starostu. Počet poslancov na príslušné volebné obdobie sa určuje podľa počtu obyvateľov obce.

Vo funkčnom období 2014 – 2018 bolo zvolených **7 poslancov**.

Rozpočet obce

Rozpočet obce je základným nástrojom financovania a regulovania činnosti samosprávy pri plnení úloh vyplývajúcich zo zákona a pri realizovaní svojich rozvojových plánov. Na rok 2015 bol obecným zastupiteľstvom schválený rozpočet s celkovými plánovanými príjmami vo výške 187



tis. EUR a pre rok 2016 rozpočet s príjmami vo výške 202 tis. EUR. Najväčší podiel na príjmoch obce tvoria podielové dane vo výške 168 tis. EUR, pre rok 2016. Z hľadiska výdavkov rozpočtu obce predstavujú najväčší podiel výdavky na chod obecného úradu (personálne výdavky, prevádzkové výdavky) a výdavky na činnosť materskej školy.

Rozpočet obce na roky 2016 - 2018:

	2016	2017	2018
Bežné príjmy obce	202 974	200 953	205 703
Kapitálové príjmy obce	55 100	100	100
Finančné príjmy obce	100	200	200
Príjmy spolu	258 174	201 253	206 003
Bežné výdavky obce	169 799	172 253	176 003
Kapitálové výdavky obce	72 000	21 000	22 000
Finančné výdavky obce	16 375	8 000	8 000
Výdavky spolu	258 174	201 253	206 003

Hospodárenie obce Štefanov nad Oravou

Tabuľka 13 - Hospodárenie obce Štefanov nad Oravou

Hospodárenie obce Štefanov nad Oravou (2014)		
Indikátory	Obec Štefanov nad Oravou	Priemer obcí SR
Základná bilancia	61,8 %	0,1 %
Dlhová služba	157,8 %	7,7 %
Celkový dlh	38,4 %	18,9 %
Závazky aspoň 60 dní po splatnosti	0,0 %	0,4 %
Okamžitá likvidita	29,0 %	141,6 %

Celkové finančné zdravie – dostatočné finančné zdravie (3,7 / 6).



Indikátory finančného stavu obce

Indikátory finančného stavu obce nám môžu pomôcť pri plánovaní rozvojových aktivít samosprávy, pri financovaní aktivít prostredníctvom úverov a iných externých finančných výpomoci. Tieto indikátory môžeme určiť na základe údajov získaných z jednotlivých položiek rozpočtu.

Týmito indikátormi sú:

- a. Finančná sila obce** – indikátor slúži na analýzu výšky a štruktúry príjmov obecného rozpočtu. Vyjadruje sumu vlastných príjmov v prepočte na jedného obyvateľa

$$\mathbf{FSIo} = \frac{202\,974}{670} = \mathbf{302\,EUR}$$

Odpoveď: Vlastné príjmy obecného rozpočtu v roku 2016 predstavujú hodnotu 302 EUR na jedného obyvateľa obce.

- b. Finančná sebestačnosť obce** - ukazovateľ, ktorý vyjadruje mieru samostatnosti a stability hospodárenie miestnej samosprávy. Predstavuje podiel vlastných príjmov obce na celkových príjmoch rozpočtu obce.

$$\mathbf{FSEo} = \frac{202\,974}{258\,174} = \mathbf{0,78}$$

Odpoveď: Vlastné príjmy rozpočtu samosprávy sa podieľajú 78 % na celkových príjmoch rozpočtu.

- c. Daňová sila obce** – indikátor vyjadrujúci sumu daňových príjmov obce v prepočte na jedného obyvateľa.

$$\mathbf{DSIo} = \frac{186\,116}{670} = \mathbf{277\,EUR}$$

Odpoveď: Príjmy z daní v roku 2016 predstavujú **277 EUR** na jedného obyvateľa obce.

- d. Daňová sebestačnosť obce** – indikátor vyjadrujúci pomer daňových príjmov obce k bežným príjmom rozpočtu obce.

$$\mathbf{DSEo} = \frac{186\,116}{202\,974} = \mathbf{0,91}$$

Odpoveď: Príjmy z daní v roku 2016 predstavujú podiel 91 % z celkových príjmov bežného rozpočtu obce.



SWOT analýza

Silné stránky	Slabé stránky
<p>Hospodárska oblasť</p> <ul style="list-style-type: none"> Výhodná geografická poloha a blízkosť štátnej hranice s Poľskou republikou Rozvoj bytovej výstavby v obci Blízkosť mestských aglomerácií – Trstená, Tvrdošín, Námestovo Vhodné podmienky na rozvoj agroturistiky Dobré podmienky na turistiku a agroturistiku <p>Sociálna oblasť</p> <ul style="list-style-type: none"> V obci je materská škola Obec dlhodobo rozvíja cezhraničnú spoluprácu s poľským partnerom Obec má spracovanú monografiu k 650. výročiu vzniku obce Obec vydáva obecné noviny – občasník V obci sa konajú tradičné kultúrne a spoločenské akcie Vybudovaná sieť na rozvod elektrickej energie Existencia verejného vodovodu Rozvodná sieť plynu Existencia detského dopravného ihriska v obci <p>Environmentálna oblasť</p> <ul style="list-style-type: none"> Prírodné prostredie a okolie obce Štefanov nad Oravou V obci je zavedený triedený zber KO, a to nasledovných zložiek: plasty, sklo, kovy, papier a elektroodpad a biologicky rozložiteľný komunálny odpad Obec má spracovaný Program odpadového hospodárstva obce Štefanov nad Oravou na roky 2011 – 2015 	<p>Hospodárska oblasť</p> <ul style="list-style-type: none"> Obec má zastaraný územný plán Chýbajúce rekreačné zariadenia Rozdrobenosť pozemkov a komplikovanosť vlastníckych vzťahov Nedostatok pracovných príležitostí pre mladých ľudí a vysokoškolsky vzdelaných Odliv kvalifikovanej pracovnej sily <p>Sociálna oblasť</p> <ul style="list-style-type: none"> V obci je nedostatočne rozvinutá sieť služieb Obci chýbajú športoviská Nedostatočné vybavenie infraštruktúrou cestovného ruchu Potreba rekonštrukcie verejného osvetlenia Nedostatočne pripravené územie pre IBV Nedostatočná kapacita materskej školy Slabá propagácia kultúrnych aktivít obce Chátrajúci stav kultúrnych pamiatok Zlý technický stav kultúrneho domu <p>Environmentálna oblasť</p> <ul style="list-style-type: none"> Nelegálne skládky odpadu Nedostatočná separácia odpadov Potreba riešiť odpadové hospodárstvo



Príležitosti	Ohrozenia
<p>Hospodárska oblasť</p> <ul style="list-style-type: none"> Využívanie EŠIF a rôznych dotácií Rozvoj agroturistiky a cestovného ruchu Podpora podnikateľských subjektov Rozširovanie a modernizovanie infraštruktúry Aktualizácia územného plánu Zefektívnenie spolupráce s okresným mestom Tvrdošín na regionálnej úrovni Podpora rozvojových investícií Vytvorenie nových pracovných miest najmä v malom a strednom podnikaní a službách Rozvoj technickej infraštruktúry Realizácia projektov podporujúcich využitie obnoviteľných zdrojov energie Spolupráca v rámci združení, ako aj cezhraničná spolupráca <p>Sociálna oblasť</p> <ul style="list-style-type: none"> Príprava lokalít na individuálnu bytovú výstavbu Rekonštrukcia a prístavba materskej školy Možnosť rozvíjať agroturistiku Výstavba ubytovacích kapacít Úprava turistických chodníkov Zintenzívnenie spolupráce s okolitými obcami ako aj cezhraničnej spolupráce, ako aj nadviazanie nových partnerských vzťahov so samosprávami v zahraničí Rozvoj zariadení pre kultúru a šport Rozvoj MŠ Zlepšenie služieb na trávenie voľného času v obci pre miestnu mládež Rozvoj cykloturistiky Vytvorenie nových pracovných miest v službách cestovného ruchu Rozširovanie služieb občianskej vybavenosti Obnova a udržiavanie kultúrnych zvyklostí a tradícií Nedostatočná kapacita MŠ 	<p>Hospodárska oblasť</p> <ul style="list-style-type: none"> Oneskorená výstavba a modernizácia cestnej siete Dlhodobé pretrvávajúce problémov okolo vlastníckych vzťahov k pôde s neidentifikovaným vlastníctvom (neznámi vlastníci) Pretrvávajúce podfinancovanosti obce zo strany štátu a prenášanie kompetencií na obce bez primeraného finančného krytia Zvyšovanie nezamestnanosti a nemožnosť obyvateľov obce nájsť uplatnenie na trhu práce Zhoršujúci sa stav obecných stavieb Nedostatok investičného kapitálu Neochota obyvateľov investovať do ďalšieho vzdelávania Nestabilné legislatívne prostredie <p>Sociálna oblasť</p> <ul style="list-style-type: none"> Vysoká nezamestnanosť Nerozvíjanie spolupráce, vrátane cezhraničnej, prípadne medzinárodnej Zánik MŠ v obci Nedostatok finančných prostriedkov na výstavbu nových športovo-rekreačných objektov Neochota obyvateľov uskutočňovať podnikateľské aktivity <p>Environmentálna oblasť</p> <ul style="list-style-type: none"> Nedobudovaná infraštruktúra v oblasti životného prostredia Nedostatok investičného kapitálu z vlastných zdrojov neriešenie problému existencie nelegálnych skládok odpadu Nevýhodné podmienky čerpania prostriedkov z EÚ fondov alebo dotačných programov Nevýhodné podmienky čerpania úverových zdrojov z komerčných bánk Rozvoj environmentálnej výchovy na školách a školských zariadeniach



<p>Environmentálna oblasť</p> <ul style="list-style-type: none">▪ Rozširovanie a modernizovanie infraštruktúry v oblasti životného prostredia▪ Možnosť získania finančných prostriedkov z fondov EÚ▪ Spolupráca s ochranármi a ochranárskymi hnutiami pri zlepšení ŽP▪ Rozširovať množstvo separovaných komodít▪ Vytvárať miesta na uloženie biologicky rozložiteľného odpadu, budovať kompostoviská, viesť obyvateľov k budovaniu domácich kompostovísk	<ul style="list-style-type: none">▪ Implementácia investičných programov bez rešpektovania princípov trvalo udržateľného rozvoja
---	--



II. Strategická časť

Strategická časť Programu hospodárskeho a sociálneho rozvoja obce Štefanov nad Oravou na roky 2015 – 2022 obsahuje stratégiu rozvoja obce pri zohľadnení jeho vnútorných princípov a špecifik a určuje hlavné ciele a priority ďalšieho rozvoja obce pri rešpektovaní princípov regionálnej politiky v záujme dosiahnutia vyváženého udržateľného rozvoja v základných troch oblastiach – hospodárskej, sociálnej a environmentálnej.

Zvolená stratégia PHSR obce Štefanov nad Oravou 2015 – 2022 je v súlade so základnou rozvojovou stratégiou **Európa 2020**, ktorou je dosiahnutie inteligentného, udržateľného a inkluzívneho rastu:

- Inteligentný rast prostredníctvom efektívnejšieho investovania do vzdelávania, výskumu a inovácií;
- Udržateľný rast vďaka prechodu na nízkouhlíkové hospodárstvo;
- Inkluzívny rast s veľkým dôrazom na tvorbu pracovných miest a zmiernenie chudoby.

Stratégia Európa 2020 pre naplnenie týchto troch priorít stanovuje päť cieľov v oblasti zamestnanosti, inovácií, vzdelávania, zmiernenia chudoby a klímy a energetiky:

- **Zamestnanosť**
 - zvýšiť mieru zamestnanosti obyvateľov vo veku 20 až 64 rokov na 75 %
- **Výskum a vývoj**
 - zvýšiť úroveň investícií do výskumu a vývoja na 3 % HDP
- **Zmena klímy a energetická udržateľnosť**
 - znížiť emisie skleníkových plynov o 20 % (alebo za predpokladu širšej globálnej dohody až o 30 %) oproti úrovniam z roku 1990
 - získavať 20 % energie z obnoviteľných zdrojov
 - dosiahnuť 20-percentný nárast efektívnosti vo využívaní energie
- **Vzdelávanie**
 - zníženie miery predčasného ukončenia školskej dochádzky pod 10 %
 - minimálne 40 % podiel obyvateľov vo veku 30 – 34 rokov, ktorí majú ukončené vysokoškolské vzdelanie
- **Boj proti chudobe a sociálnemu vylúčeniu**
 - aspoň o 20 miliónov znížiť počet osôb, ktorým hrozí chudoba a sociálne vylúčenie

Zvolená stratégia zároveň plne rešpektuje strategické ciele Národnej stratégie regionálneho rozvoja SR pre Žilinský samosprávny kraj:

- posilnenie a rozvoj inovačného potenciálu,
- zhodnotenie a posilnenie vnútorného potenciálu turizmu s prepojením na ochranu a tvorbu životného prostredia,
- nadregionálna a regionálna dopravná dostupnosť a kvalita služieb s dôrazom na cezhraničnú spoluprácu a nadregionálne väzby.



Rovnako tak PHSR obce Štefanov nad Oravou 2015 – 2022 rešpektuje nasledovné ciele obsiahnuté v **Program hospodárskeho a sociálneho rozvoja Žilinského samosprávneho kraja pre roky 2014 – 2020**:

- 1) Dobudovať kvalitné prepojenie kraja s európskymi dopravnými a komunikačnými sieťami, zlepšiť kvalitu životného prostredia a zabezpečiť udržateľnosť a efektívnosť využívania prírodných zdrojov.
- 2) Zvýšiť konkurencieschopnosť ekonomiky a zlepšiť podnikateľské prostredie v kraji.
- 3) Dosiahnuť vyššiu uplatniteľnosť ľudského kapitálu na trhu práce a sociálnu inklúziu všetkých znevýhodnených skupín.
- 4) Rešpektovaním a rozvíjaním špecifických črt regiónov na území kraja podporovať rast ich atraktívnosti.

Základným východiskovým predpokladom pre úspešnú rozvojovú stratégiu je existencia **spoločnej** vízie o ďalšom smerovaní rozvoja svojej obce / mesta / regiónu / krajiny. Vízia je želanou predstavou obyvateľov o budúcnosti, opisom ideálneho stavu, nie opisom cieľov. Dôležité nie je dosiahnuť ho za desať rokov, ale mať o budúcnosti spoločnú predstavu. Vízia je nástrojom na motiváciu, no len vtedy, ak je víziou spoločnou. Vízia je teda určitá predstava o tom ako má obec v budúcnosti vyzeráť, tak aby vytváralo čo najlepšie životné podmienky pre svojich obyvateľov a jeho návštevníkov.

Vízia obce Štefanov nad Oravou

„Štefanov nad Oravou je dynamicky rozvíjajúcou sa obcou, ktorá naplno využíva svoju geografickú polohu, prírodné podmienky a silný ľudský kapitál. V obci sa nachádza dostatok pozemkov určených pre výstavbu rodinných domov, obyvatelia majú vytvorené viaceré možnosti pre športové i kultúrne vyžitie. Dostatok pracovných príležitostí v kombinácii s vybudovanou infraštruktúrou robí obec atraktívnou pre život, ale aj podnikanie“

Strategická časť PHSR vychádza z komplexnej analýzy obce. Programovú štruktúru návrhovej časti Programu hospodárskeho a sociálneho rozvoja obce Štefanov nad Oravou na roky 2015 - 2022 tvoria strategický rozvojový cieľ, ktorý vychádza z rozvojovej vízie obce, tri prioritné oblasti, korešpondujúce s rozvojovými politikami (hospodárskou, sociálnou a environmentálnou) so stanovenými prioritnými cieľmi, ktoré budú naplňované prostredníctvom opatrení, aktivít, resp. konkrétnych projektov.

Štruktúra strategickej časti





Tabuľka: Rozvojová stratégia obce Štefanov nad Oravou v štruktúrovanej podobe

Vízia obce	„Štefanov nad Oravou je dynamicky rozvíjajúcou sa obcou, ktorá naplno využíva svoju geografickú polohu, prírodné podmienky a silný ľudský kapitál. V obci sa nachádza dostatok pozemkov určených pre výstavbu rodinných domov, obyvatelia majú vytvorené viaceré možnosti pre športové i kultúrne vyžitie. Dostatok pracovných príležitostí v kombinácii s vybudovanou infraštruktúrou robí obec atraktívnou pre život, ale aj podnikanie“		
Strategický rozvojový cieľ	Strategickým rozvojovým zámerom obce Štefanov nad Oravou je zvýšiť kvalitu života jej obyvateľov a návštevníkov v oblastiach bývania, ponuky služieb, dostupnosti práce a podnikania, ochrany životného prostredia, dostupnej a kvalitnej technickej a sociálnej infraštruktúry pri rešpektovaní prírodného a kultúrneho prostredia v ktorom je obec situovaná.		
Prioritná oblasť:	Prioritná oblasť: Hospodárska politika	Prioritná oblasť: Sociálna politika	Prioritná oblasť: Environmentálna politika
Prioritný cieľ:	Zvýšiť konkurencieschopnosť obce v hospodárskych oblastiach prostredníctvom vybudovanej dopravenej siete, inžinierskych sietí, sprístupňovania nových lokalít na rozvoj podnikateľských aktivít, kvalitných a dostupných služieb a zavádzaním inovácií vo všetkých oblastiach.	Vytvoriť podmienky pre udržateľný rozvoj ľudských zdrojov a rast kvality života v obci pre všetky vekové kategórie obyvateľov Štefanov nad Oravou.	Znížiť nepriaznivé vplyvy ľudskej činnosti na kvalitu životného prostredia v obci a okolí, zabezpečiť ochranu obyvateľov v prípade vzniku nebezpečných udalostí z dôvodu klimatických zmien, zvyšovať environmentálne povedomie obyvateľov obce.
Rozvojové oblasti:	<ul style="list-style-type: none"> • Technická infraštruktúra • Podnikateľské prostredie • Vidiecky cestovný ruch • Partnerská spolupráca • Inovácie • Verejná správa 	<ul style="list-style-type: none"> • Školstvo • Sociálne služby • Ľudské zdroje • Bytová a domová politika • Kultúra a spolková činnosť • Šport, turistika a voľný čas 	<ul style="list-style-type: none"> • Environmentálna infraštruktúra • Odpadové hospodárstvo • Kvalita životného prostredia a vzhľad obce
Opatrenia	1.1) Dobudovať, modernizovať a rozširovať dopravný systém obce vrátane riešenia bezpečnosti obyvateľov a návštevníkov.	2.1) Podpora rozširovania a modernizácie predškolskej infraštruktúry vrátane materiálno-technického zabezpečenia	3.1) Skvalitňovanie a rozširovanie systému separovaného zberu vrátane zavádzania nových technológií a postupov



	<p>1.2) Vytvárať podmienky pre rozvoj podnikateľského prostredia s ohľadom na tvorbu pracovných miest</p> <p>1.3) Vytváranie podmienok pre rozvoj vidieckeho cestovného ruchu a agroturistiky</p> <p>1.4) Podpora rozvoja informačnej spoločnosti a efektívnej verejnej správy</p> <p>1.5) Rozvoj regionálnej, národnej a medzinárodnej spolupráce</p>	<p>2.2) Podpora budovania sociálnej infraštruktúry a služieb s cieľom poskytovať komplexnú sociálnu starostlivosť pre všetky skupiny občanov</p> <p>2.3) Vytváranie podmienok pre zvyšovanie kvality ľudských zdrojov pre trh práce s osobitným zreteľom na znevýhodnené skupiny obyvateľov</p> <p>2.4) Podpora rozširovania a modernizácie bytového a domového fondu v obci</p> <p>2.5) Vytváranie podmienok pre rozvoj kultúry, športu, voľnočasových aktivít pre obyvateľov a návštevníkov obce s osobitným zreteľom na deti a mládež</p> <p>2.6) Obnova a modernizácia kultúrnych, historických a prírodných pamiatok</p>	<p>v oblasti odpadového hospodárstva</p> <p>3.2) Tvorba a úprava verejných priestranstiev, zachovávanie prírodných ekosystémov</p> <p>3.3) Podpora a realizácia projektov na zníženie emisií a energetickej spotreby</p> <p>3.4) Podpora a realizácia projektov na využívanie obnoviteľných zdrojov energie</p> <p>3.5) Rozširovanie a modernizácia infraštruktúry zásobovania a odvádzania vôd</p> <p>3.6) Zvyšovanie environmentálneho povedomia obyvateľov obce</p>
--	--	--	---



Tabuľka: Prehľad opatrení podľa prioritných oblastí

Prioritná oblasť	Hospodárska politika
Prioritný cieľ	<i>Zvýšiť konkurencieschopnosť hospodárstva obce založeného na využívaní vnútorného potenciálu územia, dobudovanej technickej infraštruktúry, kvalitných a dostupných služieb, rozvíjajúceho sa cestovného ruchu a zavádzaním inovácií vo všetkých oblastiach.</i>
Opatrenie 1.1	Dobudovať, modernizovať a rozširovať dopravný systém obce vrátane riešenia bezpečnosti obyvateľov a návštevníkov
Opatrenie 1.2	Vytvárať podmienky pre rozvoj podnikateľského prostredia s ohľadom na tvorbu pracovných miest
Opatrenie 1.3	Vytváranie podmienok pre rozvoj vidieckeho cestovného ruchu a agroturistiky
Opatrenie 1.4	Podpora rozvoja informačnej spoločnosti a efektívnej verejnej správy
Opatrenie 1.5	Rozvoj regionálnej, národnej a medzinárodnej spolupráce

Prioritná oblasť	Sociálna politika
Prioritný cieľ	<i>Vytvoriť podmienky pre udržateľný rozvoj ľudských zdrojov a rast kvality života v obci pre všetky vekové kategórie obyvateľov Štefanov nad Oravou.</i>
Opatrenie 2.1	Podpora rozširovania a modernizácie predškolskej infraštruktúry vrátane materiálno-technického zabezpečenia
Opatrenie 2.2	Podpora budovania sociálnej infraštruktúry a služieb s cieľom poskytovať komplexnú sociálnu starostlivosť pre všetky skupiny občanov
Opatrenie 2.3	Vytváranie podmienok pre zvyšovanie kvality ľudských zdrojov pre trh práce s osobitným zreteľom na znevýhodnené skupiny obyvateľov
Opatrenie 2.4	Podpora rozširovania a modernizácie bytového a domového fondu v obci
Opatrenie 2.5	Vytváranie podmienok pre rozvoj kultúry, športu, voľnočasových aktivít pre obyvateľov a návštevníkov obce s osobitným zreteľom na deti a mládež
Opatrenie 2.6	Obnova a modernizácia kultúrnych, historických a prírodných pamiatok



Prioritná oblasť	Environmentálna politika
Prioritný cieľ	<i>Znížiť nepriaznivé vplyvy ľudskej činnosti na kvalitu životného prostredia v obci a okolí, zabezpečiť ochranu obyvateľov v prípade vzniku nebezpečných udalostí z dôvodu klimatických zmien, zvyšovať environmentálne povedomie obyvateľov obce.</i>
Opatrenie 3.2	Skvalitňovanie a rozširovanie systému separovaného zberu vrátane zavádzania nových technológií a postupov v oblasti odpadového hospodárstva
Opatrenie 3.3	Tvorba a úprava verejných priestranstiev, zachovávanie prírodných ekosystémov
Opatrenie 3.4	Podpora a realizácia projektov na zníženie emisií a energetickej spotreby
Opatrenie 3.5	Podpora a realizácia projektov na využívanie obnoviteľných zdrojov energie
Opatrenie 3.6	Rozširovanie a modernizácia infraštruktúry zásobovania a odvádzania vôd
Opatrenie 3.7	Zvyšovanie environmentálneho povedomia obyvateľov obce



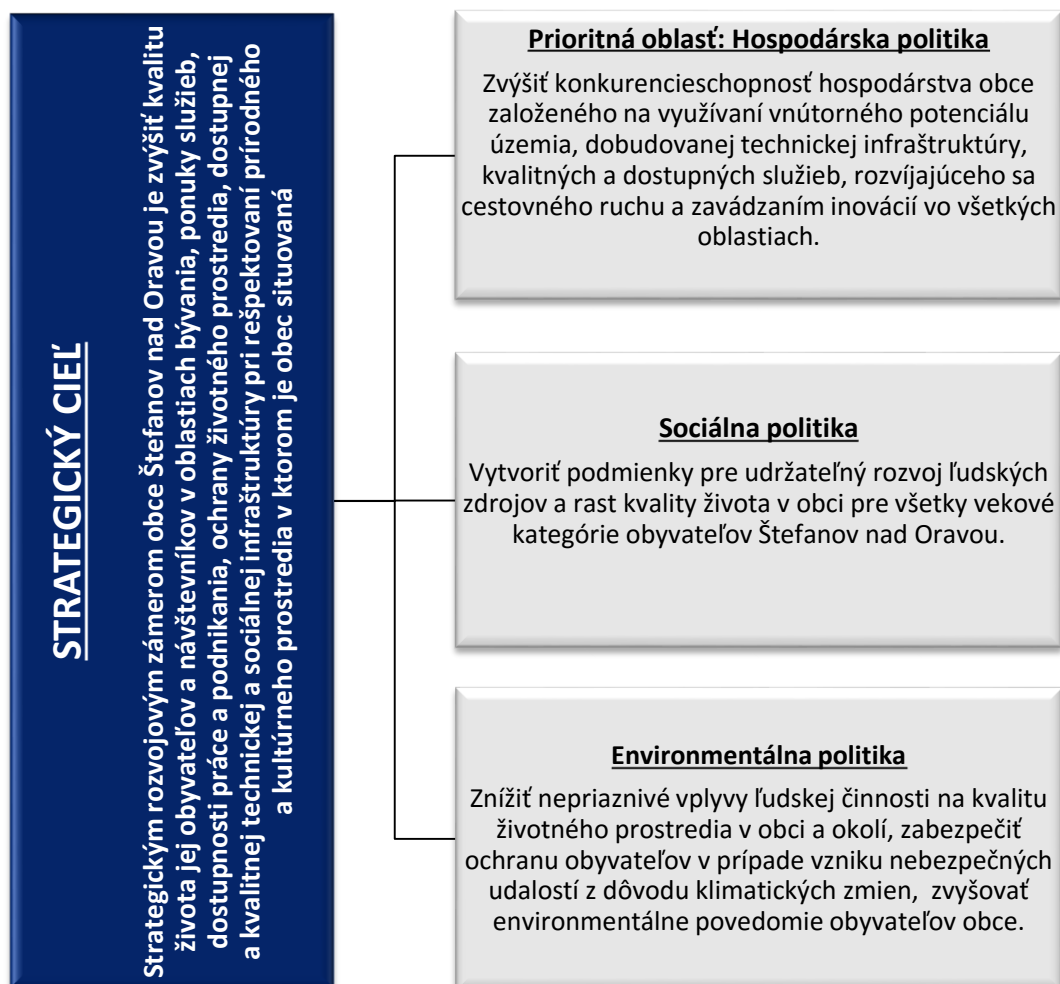
III. Programová časť

Programová (plánovacia) časť obsahuje najmä zoznam opatrení a aktivít na zabezpečenie realizácie programu rozvoja obce, t. j. obsahuje podrobnejšie rozpracovanie strategických cieľov v hospodárskej, sociálnej a environmentálnej politike minimálne na úroveň opatrení a aktivít, ktoré sú tvorené vecne príbuznými skupinami projektov.

Programová časť obsahuje:

- konkrétne opatrenia a projekty vrátane ich priradenia k jednotlivým cieľom a prioritám,
- súbor ukazovateľov, výsledkov a dosahov vrátane východiskových a cieľových hodnôt.

Programová časť PHSR je vyústením strategického plánovania. Zvolená rozvojová stratégia obce Štefanov nad Oravou bude naplňovaná prostredníctvom troch prioritných oblastí (politík). Rovnako tak strategický rozvojový cieľ dosiahneme naplňovaním troch prioritných cieľov (prioritná oblasť = prioritný cieľ) v nasledovnej štruktúre:





Tabuľka - Priradenie rozvojových oblastí k prioritným oblastiam – politikám:

Prioritná oblasť:	Prioritná oblasť: Hospodárska politika	Prioritná oblasť: Sociálna politika	Prioritná oblasť: Environmentálna politika
Rozvojové oblasti:	<ul style="list-style-type: none">• Technická infraštruktúra• Podnikateľské prostredie• Vidiecky cestovný ruch• Partnerská spolupráca• Inovácie• Verejná správa	<ul style="list-style-type: none">• Školstvo• Sociálne služby• Ľudské zdroje• Bytová a domová politika• Kultúra a spolková činnosť• Šport, turistika a voľný čas	<ul style="list-style-type: none">• Environmentálna infraštruktúra• Odpadové hospodárstvo• Kvalita životného prostredia a vzhľad obce



3.1 Prehľad opatrení, projektov a aktivít podľa oblastí

Oblasť: Hospodárska politika

Opatrenie		Projekt/Aktivita	Prioritná oblasť / Rozvojová oblasť
Číslo opatrenia	Názov		
1.1	Dobudovať, modernizovať a rozširovať dopravný systém obce vrátane riešenia bezpečnosti obyvateľov a návštevníkov	1.1.1 Rozširovanie a skvalitňovanie siete bezpečnostných chodníkov pre chodcov	Hospodárska politika / Technická infraštruktúra
		1.1.2 Oprava, údržba a rozširovanie miestnych komunikácií	Hospodárska politika / Technická infraštruktúra
		1.1.3 Výstavba a obnova mostov a lávok	Hospodárska politika / Technická infraštruktúra
		1.1.4 Budovanie parkovísk v obci najmä v blízkosti objektov poskytujúcich verejné služby	Hospodárska politika / Technická infraštruktúra
		1.1.5 Modernizácia verejného osvetlenia vrátane zahusťovania svietidiel a výstavby nových vetiev	Hospodárska politika / Technická infraštruktúra
		1.1.6 Doplnenie dopravného značenia = zvýšenie bezpečnosti	Hospodárska politika / Technická infraštruktúra
		1.1.7 Komplexná rekonštrukcia cesty III. triedy prechádzajúca obcou	Hospodárska politika / Technická infraštruktúra
		1.1.8 Rekonštrukcia miestneho rozhlasu	Hospodárska politika / Technická infraštruktúra
1.2	Vytvárať podmienky pre rozvoj podnikateľského prostredia s ohľadom na tvorbu pracovných miest	1.2.1 Realizácia jednoduchých / komplexných pozemkových úprav	Hospodárska politika / Podnikateľské prostredie
		1.2.2 Sprístupňovanie pozemkov pre rozvoj MSP	Hospodárska politika / Podnikateľské prostredie
		1.2.3 Propagovať začínajúcich podnikateľov v rámci aktivít propagujúcich obec doma i v zahraničí	Hospodárska politika / Podnikateľské prostredie
		1.2.4 Podporovať realizáciu rozvojových projektov MSP na území obce zameraných na modernizáciu a rozširovanie výroby.	Hospodárska politika / Podnikateľské prostredie



1.3	Vytváranie podmienok pre rozvoj vidieckeho cestovného ruchu a agroturistiky	1.3.1	Budovanie siete cyklotrás vrátane súvisiacej infraštruktúry	Hospodárska politika / Vidiecky cestovný ruch
		1.3.2	Tvorba propagačných materiálov – printové, elektronické, multimediálne	Hospodárska politika / Vidiecky cestovný ruch
		1.3.3	Budovanie náučných a poznávacích chodníkov	Hospodárska politika / Vidiecky cestovný ruch
		1.3.4	Rozvíjať spoluprácu s miestnymi a regionálnymi podnikmi v oblasti služieb vidieckeho cestovného ruchu	Hospodárska politika / Vidiecky cestovný ruch
		1.3.5	Využiť prítomnosť vodnej nádrže Tvrdošín pre rozvoj cestovného ruchu	Hospodárska politika / Vidiecky cestovný ruch
1.4	Podpora rozvoja informačnej spoločnosti a efektívnej verejnej správy	1.4.1	Vytvorenie siete informačných kioskov	Hospodárska politika / Inovácie
		1.4.2	Budovanie kamerového a monitorovacieho systému obce	Hospodárska politika / Inovácie
		1.4.3	Modernizácia obecnej web stránky a informačného systému obce	Hospodárska politika / Inovácie
		1.4.4	Digitalizácia agendy obecného úradu	Hospodárska politika / Verejná správa
		1.4.5	Aktualizácia Územnoplánovacej dokumentácie obce	Hospodárska politika / Verejná správa
		1.4.6	Tvorba informačných a propagačných materiálov prezentujúcich obec	Hospodárska politika / Verejná správa
1.5	Rozvoj regionálnej, národnej a medzinárodnej spolupráce	1.5.1	Organizovanie spoločných kultúrnych a športových aktivít, výmenných pobytov a spoločných podujatí v rámci regionálnej, národnej a medzinárodnej spolupráce	Hospodárska politika / Partnerská spolupráca
		1.5.2	Prezentácia obce, spolkov a združení, podnikateľských subjektov pôsobiacich v obci na kultúrnych podujatiach v partnerských obciach a regiónoch	Hospodárska politika / Partnerská spolupráca
		1.5.3	Zintenzívnenie spolupráce na úrovni partnerských obcí a ďalší rozvoj partnerskej spolupráce	Hospodárska politika / Partnerská spolupráca



Oblasť: Sociálna politika

Opatrenie		Projekt/Aktivita	Prioritná oblasť / Rozvojová oblasť
Číslo opatrenia	Názov		
2.1	Podpora rozširovania a modernizácie predškolskej infraštruktúry vrátane materiálno-technického zabezpečenia	2.1.1 Modernizácia a rozšírenie kapacít materskej školy	Sociálna politika / Školstvo
		2.1.2 Modernizácia vnútorného vybavenia materskej školy	Sociálna politika / Školstvo
		2.1.3 Vytváranie zelených oáz v blízkosti objektu materskej školy	Sociálna politika / Školstvo
2.2	Podpora budovania sociálnej infraštruktúry a služieb s cieľom poskytovať komplexnú sociálnu starostlivosť pre všetky skupiny občanov	2.2.1 Vytvoriť ponuku komunitných sociálnych služieb	Sociálna politika / Sociálne služby
		2.2.2 Budovanie sociálnych bytov pre začínajúce rodiny, neúplné rodiny, rodiny zo sociálne znevýhodneného prostredia, mladých ľudí	Sociálna politika / Sociálne služby
		2.2.3 Vytváranie podmienok pre vzájomnú integráciu seniorov a detí	Sociálna politika / Sociálne služby
		2.2.4 Podporovať vytváranie nových služieb zameraných na predchádzanie/zamedzenie vzniku sociálneho vylúčenia s osobitným zreteľom na mládež	Sociálna politika / Sociálne služby
2.3	Vytváranie podmienok pre zvyšovanie kvality ľudských zdrojov pre trh práce s osobitným zreteľom na znevýhodnené skupiny obyvateľov	2.3.1 Zriaďovanie chránených dielní a chránených pracovísk zamestnávajúcich osoby so zdravotným postihnutím	Sociálna politika / Ľudské zdroje
		2.3.2 Využívanie aktívnych opatrení trhu práce pre zamestnávanie ÚoZ s osobitným zreteľom na zamestnávanie znevýhodnených ÚoZ	Sociálna politika / Ľudské zdroje
		2.3.3 Podpora realizácie projektov zameraných na zosúladienie rodinného a pracovného života	Sociálna politika / Ľudské zdroje
		2.3.4 Aktívna podpora realizácie rekvalifikačných kurzov a kurzov na zvyšovanie odborných zručností účastníkov pracovného trhu	Sociálna politika / Ľudské zdroje



		2.3.5	Vytváranie sociálnych podnikov so zamestnávaním znevýhodnených skupín UoZ	Sociálna politika / Ľudské zdroje
2.4	Podpora rozširovania a modernizácie bytového a domového fondu v obci	2.4.1	Príprava nových pozemkov vrátane infraštruktúry pre IBV	Sociálna politika / Bytová politika
		2.4.2	Realizácia Jednoduchých pozemkových úprav pre účely riešenia vlastníckych práv k pozemkom pre IBV	Sociálna politika / Bytová politika
2.5	Vytváranie podmienok pre rozvoj kultúry, športu, voľnočasových aktivít pre obyvateľov a návštevníkov obce s osobitným zreteľom na deti a mládež	2.5.1	Budovanie vonkajších ihrísk a zón pre aktívne trávenie voľného času	Sociálna politika / Šport, turistika a voľný čas
		2.5.2	Obstaranie materiálno-technického vybavenia pre organizáciu kultúrnych podujatí v obci	Sociálna politika / Šport, turistika a voľný čas
		2.5.3	Budovanie detských ihrísk	Sociálna politika / Šport, turistika a voľný čas
		2.5.4	Modernizácia a rozširovanie Kultúrneho domu vrátane vnútorného vybavenia	Sociálna politika / Šport, turistika a voľný čas
		2.5.5	Vybudovanie stáleho pódia / amfiteátra pre organizovanie kultúrno-spoločenských podujatí	Sociálna politika / Šport, turistika a voľný čas
		2.5.6	Vybudovanie multifunkčného ihriska a súvisiaceho malého športového areálu	Sociálna politika / Šport, turistika a voľný čas
		2.5.7	Budovanie nových náučných chodníkov (vrátane cyklochodníkov, chodníkov pre vychádzky, bežecké aktivity)	Sociálna politika / Šport, turistika a voľný čas
		2.5.8	Zlepšenie a obstaranie materiálno-technického vybavenia Dobrovoľným hasičským zborom	Sociálna politika / Kultúra a spolková činnosť
		2.5.9	Podpora kultúrnych a športových aktivít na území obce, organizovanie miestnych, regionálnych a medzinárodných podujatí	Sociálna politika / Kultúra a spolková činnosť
2.6	Obnova a modernizácia kultúrnych, historických a prírodných pamiatok	2.6.1	Obnova kultúrnych a historických cenných pamiatok na území obce	Sociálna politika / Kultúra a spolková činnosť
		2.6.2	Podrobné zmapovanie a evidencia kultúrnych, prírodných a technických pamiatok na území obce	Sociálna politika / Kultúra a spolková činnosť



		2.6.3 Zlepšenie propagácie a zvyšovanie informovanosti o pamiatkach nachádzajúcich sa na území obce	Sociálna politika / Kultúra a spoločková činnosť
--	--	---	---

Oblasť: Environmentálna politika

Opatrenie		Projekt/Aktivita	Prioritná oblasť / Rozvojová oblasť
Číslo opatrenia	Názov		
3.1	Skvalitňovanie a rozširovanie systému separovaného zberu vrátane zavádzania nových technológií a postupov v oblasti odpadového hospodárstva	3.1.1 Vybudovanie zberného dvora a budovanie zberných miest na separovaný odpad po obci	Environmentálna politika / Environmentálna infraštruktúra
		3.1.2 Odstraňovanie nelegálnych skládok na celom území katastra obce	Environmentálna politika / Environmentálna infraštruktúra
		3.1.3 Realizácia opatrení na nakladanie s BRO	Environmentálna politika / Environmentálna infraštruktúra
3.2	Tvorba a úprava verejných priestranstiev, zachovávanie prírodných ekosystémov	3.2.1 Revitalizácia a údržba verejnej zelene v centre obce a jej okolí	Environmentálna politika / Kvalita životného prostredia
		3.2.2 Úprava prírodných lokalít s využitím pre trávenie voľného času obyvateľov a návštevníkov obce	Environmentálna politika / Kvalita životného prostredia
		3.2.3 Realizácia opatrení na ochranu a udržiavanie vzácnych biotopov	Environmentálna politika / Kvalita životného prostredia
3.3	Podpora a realizácia projektov na zníženie emisií a energetickej spotreby	3.3.1 Realizácia projektov znižovania energetickej náročnosti verejných objektov vrátane zmien palivovej základne s využitím obnoviteľných zdrojov energie	Environmentálna politika / Kvalita životného prostredia
		3.3.2 Podpora projektov zatepl'ovania bytových a rodinných domov	Environmentálna politika / Kvalita životného prostredia
3.4	Podpora a realizácia projektov na využívanie	3.4.1 Podpora využívania obnoviteľných zdrojov energie v rodinných a bytových	Environmentálna politika / Kvalita životného prostredia



	obnoviteľných zdrojov energie	3.4.2	Podpora využívania obnoviteľných zdrojov energie vo verejných budovách a objektoch slúžiacich na podnikateľské účely	Environmentálna politika / Kvalita životného prostredia
3.5	Rozširovanie a modernizácia infraštruktúry zásobovania a odvádzania vôd	3.5.1	Rozširovanie a modernizácia siete splaškovej kanalizácie	Environmentálna politika / Kvalita životného prostredia
		3.5.2	Rozširovanie a modernizácia vodovodnej siete	Environmentálna politika / Kvalita životného prostredia
3.6	Zvyšovanie environmentálneho povedomia obyvateľov obce	3.6.1	Realizácia informačných aktivít v oblasti separovaného zberu	Environmentálna politika / Kvalita životného prostredia
		3.6.2	Informačná kampaň pre oblasť nakladania s BRO	Environmentálna politika / Kvalita životného prostredia



3.2 Ukazovatele úspešnosti naplňovania stratégie

Pre sledovanie úspešnosti naplňovania stratégie boli k jednotlivým opatreniam stanovené ukazovatele výstupu, výsledku a dopadu. Tie umožnia zodpovednými orgánom pravidelne vyhodnocovať plnenie cieľov PSHR obce Štefanov nad Oravou a na základe sledovania vývoja jednotlivých ukazovateľov aktualizovať program.

1. **Indikátor výstupu** – vzťahuje sa k aktivitám, konkrétnym projektom. Meria sa vo fyzických, resp. peňažných jednotkách (napr. dĺžka vybudovaných ciest, počet podporených subjektov a pod.)
2. **Indikátor výsledku** – vzťahuje sa k priamym a okamžitým účinkom, ktoré projekt, opatrenie prináša. Poskytuje informácie napríklad o kapacite, ploche alebo počte aktivít, projektov.
3. **Indikátor dopadu** – vzťahuje sa k následkom realizovaných aktivít, projektov, ktoré prekračujú rámec bezprostredných účinkov na ich subjekty ktoré tieto aktivity, resp. projekty realizovali. Dopad môže mať podobu špecifickú, alebo globálnu. Špecifické dopady sú účinky, ktoré nastanú po uplynutí určitého časového obdobia, avšak priamo súvisia s uskutočnenými aktivitami, zrealizovanými projektami. Globálne dopady sú dlhodobé účinky ovplyvňujúce širšiu skupinu obyvateľov a inštitúcií.

Tabuľka ukazovateľov, výsledkov a dosahov – návrh ukazovateľov vo väzbe na stanovené opatrenia a aktivity PSHR obce Štefanov nad Oravou.

A. Oblasť: Hospodárska politika

Typ ukazovateľa	Ukazovateľ Definícia	Informačný zdroj/odkaz	Merná jednotka
Oblasť	Hospodárska politika		
Opatrenie	1.1 Dobudovať, modernizovať a rozširovať dopravný systém obce vrátane riešenia bezpečnosti obyvateľov a návštevníkov		
Výstup	<ul style="list-style-type: none"> - Dĺžka novovybudovaných / zrekonštruovaných miestnych komunikácií - Plocha rekonštruovaných / novovytvorených parkovísk - Počet vymenených / doplnených / nových svietidiel verejného osvetlenia - Počet novovybudovaných / zrekonštruovaných objektov (prvkov) dopravnej infraštruktúry vrátane lávok, mostov, zastávok 	<ul style="list-style-type: none"> - Projektová dokumentácia - OcÚ Štefanov nad Oravou 	<ul style="list-style-type: none"> - km - m² - ks - počet
Výsledok	<ul style="list-style-type: none"> - Počet projektov dopravnej infraštruktúry - Počet novovytvorených parkovacích miest - Počet projektov zameraných na bezpečnosť verejných priestranstiev 	<ul style="list-style-type: none"> - OcÚ Štefanov nad Oravou 	<ul style="list-style-type: none"> - počet



Dopad	<ul style="list-style-type: none"> - Zníženie počtu dopravných nehôd - Zvýšenie pocitu bezpečnosti v obci 	<ul style="list-style-type: none"> - Štatistika polície - Dotazníkový prieskum 	- %
Opatrenie	1.2 Vytvárať podmienky pre rozvoj podnikateľského prostredia s ohľadom na tvorbu pracovných miest		
Výstup	<ul style="list-style-type: none"> - Plocha vysporiadaných pozemkov v rámci JPÚ - Plocha pripravených lokalít pre rozvoj podnikania - Počet budov pripravených pre podnikateľské účely - Dĺžka inžinierskych sietí v lokalitách určených pre podnikateľskú činnosť 	<ul style="list-style-type: none"> - Projektová dokumentácia - OcÚ Štefanov nad Oravou 	<ul style="list-style-type: none"> - m² - m² - ks - km
Výsledok	<ul style="list-style-type: none"> - Počet lokalít / projektov vyriešených cez JPÚ - Počet pripravených lokalít s vybudovanou infraštruktúrou pripravených pre investorov 	- OcÚ Štefanov nad Oravou	<ul style="list-style-type: none"> - počet - počet
Dopad	<ul style="list-style-type: none"> - Zníženie nezamestnanosti v meste - Zvýšenie počtu podnikateľských subjektov 	<ul style="list-style-type: none"> - Štatistika ÚPSVaR - Štatistika obchodných registrov 	<ul style="list-style-type: none"> - % - %
Opatrenie	1.3 Vytváranie podmienok pre rozvoj vidieckeho cestovného ruchu a agroturistiky		
Výstup	<ul style="list-style-type: none"> - Dĺžka novovybudovaných rekreačných cyklotrás, náučných chodníkov, ostatných turistických trás - Počet druhov propagačných materiálov o obci a regióne 	<ul style="list-style-type: none"> - Projektová dokumentácia - OcÚ Štefanov nad Oravou 	<ul style="list-style-type: none"> - Km (m) - počet
Výsledok	<ul style="list-style-type: none"> - Počet marketingových a propagačných projektov v oblasti cestovného ruchu - Počet projektov cestovného ruchu - Počet sprístupnených zaujímavostí / atraktivít nachádzajúcich sa v katastri obce pre turistov 	- OcÚ Štefanov nad Oravou	<ul style="list-style-type: none"> - počet - počet - počet
Dopad	- Zvýšenie počtu návštevníkov obce	<ul style="list-style-type: none"> - Štatistika - OcÚ Štefanov nad Oravou 	<ul style="list-style-type: none"> - % - %
Opatrenie	1.4 Podpora rozvoja informačnej spoločnosti a efektívnej verejnej správy		
Výstup	<ul style="list-style-type: none"> - Počet elektronických informačných služieb - Plocha monitorovaných verejných priestranstiev 	- OcÚ Štefanov nad Oravou	<ul style="list-style-type: none"> - počet - počet - m² - počet



	- Počet objektov v správe obce s modernizovanou infraštruktúrou IKT		
Výsledok	- Počet projektov zameraných na budovanie / obnovu IKT infraštruktúry - Počet projektov inštalácie IKT prvkov v rámci verejných priestranstiev - Počet elektronických služieb obecného úradu	- OcÚ Štefanov nad Oravou	- počet - počet - počet
Dopad	- Zvýšenie počtu návštevníkov obecnej webstránky	- Štatistika poskytovateľov IKT služieb	- %
Opatrenie	1.5 Rozvoj regionálnej, národnej a medzinárodnej spolupráce		
Výstup	- Počet podujatí s účasťou partnerských subjektov - Počet vzájomných návštev partnerských miest - Počet organizácií / združení so zastúpením obce	- OcÚ Štefanov nad Oravou	- počet - počet - počet
Výsledok	- Počet výmenných návštev / pobytov - Počet účasť na medzinárodných prezentáciách, výstavách, veľtrhoch	- OcÚ Štefanov nad Oravou	- počet - počet
Dopad	- Zvýšenie počtu vzájomných návštev a výmenných pobytov s partnerskými inštitúciami doma i v zahraničí	- OcÚ Štefanov nad Oravou	- %

B. Oblasť: Sociálna politika

Typ ukazovateľa	Ukazovateľ Definícia	Informačný zdroj/odkaz	Merná jednotka
Oblasť	Hospodárska politika		
Opatrenie	2.1 Podpora rozširovania a modernizácie predškolskej infraštruktúry vrátane materiálno-technického zabezpečenia		
Výstup	- Kapacita podporeného predškolského zariadenia - Počet žiakov navštevujúcich MŠ	- Štatistika školy - OcÚ Štefanov nad Oravou	- Počet - Počet
Výsledok	- počet projektov predškolskej infraštruktúry - Počet projektov zameraných na inovovanie systémov vzdelávania a modernizácie učebných pomôcok	- Štatistika školy - OcÚ Štefanov nad Oravou	- počet - počet - plocha



	- Plocha podporených objektov poskytujúcich vzdelávacie služby		
Dopad	- Zvýšenie vzdelanostnej úrovne obyvateľstva	- Štatistika	- %
Opatrenie	2.2 Podpora budovania sociálnej infraštruktúry a služieb s cieľom poskytovať komplexnú sociálnu starostlivosť pre všetky skupiny občanov		
Výstup	- Počet komunitných sociálnych služieb poskytovaných občanom -	- Štatistika zariadenia sociálnych služieb - OcÚ Štefanov nad Oravou	- počet - počet
Výsledok	- Počet projektov zameraných na vytvorenie ponuky komunitných sociálnych služieb - Počet novovytvorených sociálnych / komunitných služieb - Plocha podporených objektov poskytujúcich komunitné / sociálne služby	- OcÚ Štefanov nad Oravou - Zariadenie poskytujúce sociálne služby	- počet - počet - m ²
Dopad	- Zvýšenie počtu občanov využívajúcich komunitné sociálne služby na území obce	- OcÚ Štefanov nad Oravou - Zariadenie poskytujúce sociálne služby	- počet
Opatrenie	2.3 Vytváranie podmienok pre zvyšovanie kvality ľudských zdrojov pre trh práce s osobitným zreteľom na znevýhodnené skupiny obyvateľov		
Výstup	- Počet zamestnancov zo znevýhodnených skupín ÚoZ zamestnaných prostredníctvom obce, resp. jej organizácií	- OcÚ Štefanov nad Oravou	- počet
Výsledok	- Počet projektov zameraných na zvyšovanie odborných kompetencií znevýhodnených skupín ÚoZ - Počet projektov zameraných na vytváranie pracovných miest pre ÚoZ pochádzajúcich zo znevýhodnených skupín	- OcÚ Štefanov nad Oravou - Organizácie a inštitúcie pôsobiace v oblasti zamestnávania znevýhodnených ÚoZ pôsobiacich na území obce / vykonávajúcich aktivity na území obce	- počet - počet
Dopad	- Zníženie počtu ÚoZ zo znevýhodnených skupín	- ÚPSVaR Námestovo	- %



Opatrenie	2.4 Podpora rozširovania a modernizácie bytového a domového fondu v obci		
Výstup	- Dĺžka vybudovanej infraštruktúry k pozemkom určeným pre IBV	- OcÚ Štefanov nad Oravou	- m
Výsledok	- Počet vydaných stavebných povolení za rok	- OcÚ Štefanov nad Oravou	- počet
Dopad	- Zvýšenie počtu rodinných domov	- OcÚ Štefanov nad Oravou	- %
Opatrenie	2.5 Vytváranie podmienok pre rozvoj kultúry, športu, voľnočasových aktivít pre obyvateľov a návštevníkov obce s osobitným zreteľom na deti a mládež		
Výstup	- Počet novovybudovaných / modernizovaných detských a športových ihrísk a objektov slúžiacich na športové účely	OcÚ Štefanov nad Oravou	- počet
	- Počet novovytvorených / modernizovaných priestranstiev (ucelených celkov) a objektov slúžiacich na oddych a rekreáciu	OcÚ Štefanov nad Oravou	- počet
	- Počet novovytvorených / modernizovaných priestranstiev (ucelených celkov) a objektov slúžiacich na oddych a rekreáciu	OcÚ Štefanov nad Oravou	- km
	- Počet novovytvorených / modernizovaných priestranstiev (ucelených celkov) a objektov slúžiacich na oddych a rekreáciu	OcÚ Štefanov nad Oravou	- počet
Výsledok	- Dĺžka upravených chodníkov a tratí pre rozvoj športových aktivít	OcÚ Štefanov nad Oravou	- počet
	- Počet vonkajších prvkov slúžiacich pre oddych, relax a šport	OcÚ Štefanov nad Oravou	- počet
	- Plocha podporených ihrísk a športovísk	OcÚ Štefanov nad Oravou	- počet
Dopad	- Plocha podporených priestranstiev slúžiacich na oddych a rekreáciu	OcÚ Štefanov nad Oravou	- počet
	- Počet podporených objektov slúžiacich pre potreby rozvoja športových a aktivít a záujmovej činnosti	OcÚ Štefanov nad Oravou	- počet
	- Zvýšenie počtu aktívnych športových klubov a združení v oblasti kultúry a športu	OcÚ Štefanov nad Oravou	- %
Dopad	- Zvýšenie počtu športových podujatí konaných na území obce	- Kluby a združenia v oblasti športu, kultúry	- %
	- Zvýšenie počtu kultúrno-spoločenských podujatí konaných na území obce	OcÚ Štefanov nad Oravou	- %



Opatrenie	2.6 Obnova a modernizácia kultúrnych, historických a prírodných pamiatok		
Výstup	- Počet historicky cenných pamiatok, ktoré boli zrekonštruované / obnovené	- OcÚ Štefanov nad Oravou	- počet
Výsledok	- Počet sprístupnených pamiatok a historicky významných objektov a lokalít na území obce	- OcÚ Štefanov nad Oravou	- počet
Dopad	- Zvýšenie počtu obnovených kultúrnych a historických pamiatok nachádzajúcich na území obce (v intraviláni a extraviláni)	- OcÚ Štefanov nad Oravou	- %

C. Oblasť: Environmentálna politika

Typ ukazovateľa	Ukazovateľ Definícia	Informačný zdroj/odkaz	Merná jednotka
Oblasť	Hospodárska politika		
Opatrenie	3.1 Skvalitňovanie a rozširovanie systému separovaného zberu vrátane zavádzania nových technológií a postupov v oblasti odpadového hospodárstva		
Výstup	- Počet zberných miest pre odpad - Počet odstránených nelegálnych skládok odpadu	- OcÚ Štefanov nad Oravou	- počet - počet
Výsledok	- Počet podporených projektov zameraných na zlepšenie systému separovaného zberu - Plocha revitalizovaných / sanovaných plôch nelegálnych skládok	- OcÚ Štefanov nad Oravou	- počet - m ²
Dopad	- Zvýšenie množstva separovaného odpadu - Zníženie podielu zmesového komunálneho odpadu	- OcÚ Štefanov nad Oravou	- % - %
Opatrenie	3.2 Tvorba a úprava verejných priestranstiev, zachovávanie prírodných ekosystémov		
Výstup	- Počet ucelených celkov verejných priestranstiev / lokalít s upravovanou zeleňou - Počet vzácných / chránených biotopov s realizovanými opatreniami ochrany	- OcÚ Štefanov nad Oravou	- počet - počet
Výsledok	- Plocha verejných priestranstiev a lokalít s upravenou zeleňou	- OcÚ Štefanov nad Oravou	- m ²



Dopad	- Zvýšenie výmery plôch s udržiavanou zeleňou - Zvýšenie počtu chránených biotopov a prírodne významných lokalít	- OcÚ Štefanov nad Oravou	- %
Opatrenie	3.3 Podpora a realizácia projektov na zníženie emisií a energetickej spotreby		
Výstup	- Počet objektov verejných budov a rodinných domov so zníženou energetickou spotrebou	- OcÚ Štefanov nad Oravou	- počet
Výsledok	- Zateplená plocha verejných budov a rodinných domov	- OcÚ Štefanov nad Oravou	- m ²
Dopad	- Zníženie výdavkov na energie súvisiace s vykurovaním verejných objektov, kde boli realizované aktivity / projekty zamerané na znižovanie energetickej náročnosti formou zatepl'ovania	- OcÚ Štefanov nad Oravou	- %
Opatrenie	3.4 Podpora a realizácia projektov na využívanie obnoviteľných zdrojov energie		
Výstup	- Počet inštalovaných zariadení využívajúcich obnoviteľné zdroje energie	- OcÚ Štefanov nad Oravou	- počet
Výsledok	- Počet objektov využívajúcich obnoviteľné zdroje energie	- OcÚ Štefanov nad Oravou	- počet
Dopad	- Zvýšenie podielu využívania obnoviteľných zdrojov energie na chod verejných budov a rodinných / bytových domov	- OcÚ Štefanov nad Oravou	- počet
Opatrenie	3.5 Rozširovanie a modernizácia infraštruktúry zásobovania a odvádzania vôd		
Výstup	- Dĺžka nových vetiev kanalizácie - Dĺžka vybudovanej / modernizovanej vodovodnej siete	- OcÚ Štefanov nad Oravou - Oravská vodárenská spoločnosť	- km - km
Výsledok	- Počet obyvateľov napojených na stokovú sieť - Počet obyvateľov napojených na verejný vodovod	- OcÚ Štefanov nad Oravou - Oravská vodárenská spoločnosť	- počet - počet
Dopad	- Zvýšenie podielu odvádzania splaškových vôd z firiem, inštitúcií a domácností (podiel napojenia na kanalizáciu)	- OcÚ Štefanov nad Oravou - Oravská vodárenská spoločnosť	- % - %



	- Zvýšenie počtu obyvateľov napojených na verejný vodovod		
Opatrenie	3.6 Zvyšovanie environmentálneho povedomia obyvateľov obce		
Výstup	- Počet vydaných propagačných materiálov / odborných prednášok / mediálnych aktivít v oblasti environmentálnej výchovy	- OcÚ Štefanov nad Oravou - Oprávnené organizácie	- počet
Výsledok	- Počet podporených informačných aktivít / projektov v oblasti environmentálnej výchovy	- OcÚ Štefanov nad Oravou - Oprávnené organizácie	- počet
Dopad	- Zvyšovanie podielu vyseparovaného odpadu	- OcÚ Štefanov nad Oravou - Oprávnené organizácie	- %



IV. Realizačná časť

Realizačná časť PHSR obec Štefanov nad Oravou 2015 – 2022 je zameraná na popis postupov inštitucionálneho a organizačného zabezpečenia PHSR, systém jeho monitorovania a hodnotenia, plnenia na základe stanovených merateľných ukazovateľov, vecný a časový harmonogram jeho realizácie formou akčných plánov.

Obsah realizačnej časti:

- Inštitucionálne a organizačné zabezpečenie realizácie PHSR,
- Systém monitorovania, hodnotenia a aktualizácie PHSR,
- Komunikačná stratégia PHSR,
- Akčný plán PHSR obce Štefanov nad Oravou na 2 roky.

4.1 Inštitucionálne a organizačné zabezpečenie realizácie PHSR

Podstatná časť zodpovednosti za prípravu, implementáciu, monitorovanie, hodnotenie a aktualizáciu PHSR prislúcha obecného úradu, jeho pracovníkom, poslancom a členom odborných pracovných skupín/komisií.

Garant PHSR – zodpovedný za koordináciu implementácie PHSR a akčného plánu, hodnotenie a aktualizáciu rozvojových politík (hospodárskej, sociálnej, environmentálnej). Podporuje vznik projektových tímov na realizáciu jednotlivých opatrení a aktivít. Spoločne s koordinátorom PHSR pripravuje a zavádza procesy nevyhnutné na realizáciu, monitorovanie a vyhodnocovanie PHSR a akčného plánu.

Zodpovedný: starosta obce

Odborný garant rozvojových politík/prioritných oblastí (hospodárskej, sociálnej a environmentálnej) – zodpovedný za monitorovanie a hodnotenie naplňovania cieľov rozvojových politík a ich aktualizáciu. Úzko spolupracuje s koordinátorom PHSR pri aktualizácii akčného plánu, zabezpečuje kontrolu súladu aktivít akčného plánu a zvolených prioritných a strategického cieľa.

Zodpovedný: obecné zastupiteľstvo / komisie obecného zastupiteľstva

Koordinátor PHSR – na pokyn garanta PHSR vedie a kontroluje proces realizácie, monitorovania a hodnotenia PHSR a akčného plánu. Dbá na dodržiavanie termínov plnenia PHSR, pripravuje štruktúru a obsah monitorovacích a hodnotiacich správ. Pripravuje stretnutia odborných pracovných skupín, koordinuje aktualizáciu akčného plánu. Zabezpečuje aktivity komunikačného plánu realizácie PHSR.

Zodpovedný: starosta obce



4.2 Systém monitorovania, hodnotenia a aktualizácie PHSR

Monitorovanie, hodnotenie a následná aktualizácia PHSR je dôležitou súčasťou jeho realizácie. Umožňuje identifikovať a vyhodnotiť stupeň naplňovania zvolených cieľov prostredníctvom realizácie opatrení a aktivít, resp. projektov. Na základe pravidelne vyhodnocovaných indikátorov „úspešnosti“ naplňovania stratégie riadiaci tím v prípade potreby uskutočňuje jej aktualizáciu. Na základe výsledkov monitorovania a hodnotenia sa však každoročne uskutočňuje aktualizácia akčného plánu PHSR vo väzbe na programový rozpočet obce.

1. Monitorovanie plnenia akčného plánu

- **Popis:** samospráva raz ročne získa a spracuje pripomienky úradu, poslancov a verejnosti. Monitorovanie predstavuje pravidelné sledovanie ukazovateľov akčného plánu. Výsledkom je monitorovacia správa akčného plánu.
- **Termín vykonania:** k 30.6. príslušného roka
- **Zodpovednosť:** koordinátor PHSR
- **Zdroje informácií a údajov:** OcÚ
- **Výstup:** monitorovacia správa PHSR

2. Hodnotenie plnenia strategického plánu PHSR

- **Popis:** samospráva vyhodnotí dosiahnuté výsledky a dosahy realizovaných opatrení k 31.12. predchádzajúceho roka. Hodnotenie strategického plánu je činnosť, ktorá na základe monitorovania pomenováva vplyvy jednotlivých častí strategického plánu pre rozvoj územia a jeho ľudí.
- **Termín vykonania:** k 31.3. príslušného roka za predchádzajúci rok (t.j. k 31.12.)
- **Zodpovednosť:** koordinátor PHSR
- **Zdroje informácií a údajov:** monitorovacia správa akčného plánu
- **Výstup:** Hodnotiaca správa plnenia strategického plánu PHSR s návrhmi na aktualizáciu stratégie (v prípade potreby)
- **Postup:** na základe výsledkov monitoringu akčného plánu sa každoročne k 31.3. vypracuje hodnotiaca správa za predchádzajúci rok. Následne je táto správa prerokovaná na zasadnutí obecného zastupiteľstva. Prerokovaná a schválená hodnotiaca správa sa každoročne k 31.5. zasiela VÚC Žilina.

3. Aktualizácia PHSR

- **Popis:** samospráva na základe podkladov z monitorovacích a hodnotiacich správ uskutoční aktualizáciu PHSR v intervale 3 – 4 roky. Aktualizácia sa uskutoční na základe zozbieraných podnetov a požiadaviek obecného úradu, odborných pracovných skupín, poslancov, občanov a ostatných sociálnoekonomických partnerov. Verejnosť bude informovaná prostredníctvom web stránky.
- **Zodpovednosť:** Koordinátor PHSR.



Plán hodnotenia a monitorovania

Plán priebežných hodnotení PHSR na programové obdobie 2015 - 2022		
Typ hodnotenia	Vykonať prvýkrát	Dôvod vykonania/ periodicita
Strategické hodnotenie	najskôr v roku 2018	podľa rozhodnutia obce/koordinátora PHSR a vzniknutej spoločenskej potreby
Operatívne hodnotenie	-	téma hodnotenia identifikovaná ako riziková časť v hodnotiacej správe za predchádzajúci kalendárny rok
Tematické hodnotenie časti PHSR	-	pri značnom odklone od stanovených cieľov
Ad hoc mimoriadne hodnotenie	-	pri návrhu na revíziu PHSR
Ad hoc hodnotenie celého PHSR alebo jeho časti	-	na základe rozhodnutia starostu, kontrolného orgánu obce, podnetu poslancov; na základe protokolu NKÚ SR, správy auditu a pod.
Hodnotenie plnenia strategického plánu PHSR	k 31.3.2017	Pravidelné ročné hodnotenie. Každoročne k 31.3. za predchádzajúci kalendárny rok (k 31.12.). Hodnotiaca správa je zasielaná do 31.5. na VÚC Žilina
Monitorovanie akčného plánu	k 30.6.2016	Pravidelné plánované monitorovanie

4.3 Komunikačná stratégia PHSR

Komunikačná stratégia sa zameriava na internú, ako aj externú komunikáciu. Zvolená komunikačná stratégia sa zameriava na získavanie zainteresovaných skupín pre realizáciu PHSR. Cieľové skupiny komunikačnej stratégie:

- Obyvatelia obce,
- Poslanci,
- Zamestnanci OcÚ,
- Komisie obecného zastupiteľstva,
- Zástupcovia súkromného a neziskového sektora.

Základným princípom komunikačnej stratégie je pravidelné a komplexné poskytovanie informácií cieľovým skupinám o príprave, realizácii, hodnotení ako aj aktualizácii PHSR. Medzi základné komunikačné nástroje obce patrí:

- Webová stránka (www.stefanovnadoravou.sk),
- Úradná tabuľa,
- Miestny rozhlas,
- Tlačoviny,
- Rokovanie obecného zastupiteľstva.



4.4 Akčný plán PHSR obce Štefanov nad Oravou

Akčný plán predstavuje štruktúrovaný vecný a časový harmonogram realizácie jednotlivých projektov a aktivít plánovaných na obdobie dvoch rokov. Akčný plán sa každoročne vyhodnocuje a aktualizuje. Podstatou akčného plánu je jeho prepojenosť na programový rozpočet obce, ktorý zabezpečuje základné finančné krytie jeho naplňovania. Prezentovaný akčný plán obsahuje aktivity/projekty dlhšieho časového harmonogramu ako dva roky z dôvodu informovania o dlhodobých zámeroch/projektoch obce investičného, ale aj neinvestičného charakteru.

P. č.	Zameranie projektu (názov vystihujúci zámer)	Oblasť, na ktorú je projektový zámer orientovaný			Stav pripravenosti a zdroje financovania		Predpokladaný termín realizácie (od - do)	Predpokladané náklady
		Politika	Opatrenie	Aktivita	Stav	Zdroj financovania		
1.	Dobudovanie detského ihriska v centre obce	2	2.5	2.5.3	V realizácii	Granty a dotácie / Vlastné zdroje	2016	30 000 EUR, z toho 20 000 preinvestované
2.	Výstavba amfiteátra a súvisiaceho priestranstva pre stretávanie občanov a rozvoj športových aktivít	2	2.5	2.5.5 2.5.6	Podaná ŽoNFP, spracovaná projektová dokumentácia a súvisiace povolenia	Fondy EÚ / ŠR / vlastné zdroje	2016 - 2017	140 000 EUR
3.	Chodník a oporný múr pri cintoríne	1	1.1	1.1.1 1.1.3	Podaná ŽoNFP, spracovaná projektová dokumentácia a súvisiace povolenia	Fondy EÚ / ŠR / vlastné zdroje	2016 - 2017	100 000 EUR



4.	Rekonštrukcia objektu kultúrneho domu (oprava strechy a zateplenie objektu)	2	2.5	2.5.4	Podaná ŽoNFP, spracovaná projektová dokumentácia a súvisiace povolenia	Fondy EÚ / ŠR / vlastné zdroje	2016 - 2017	160 000 EUR
5.	Rozšírenie kapacity materskej školy a rekonštrukcia objektu MŠ	2	2.1	2.1.1	V realizácii	ŠR / vlastné zdroje	2016 - 2017	160 000 ERUR
6.	Kamerový systém	1	1.4	1.4.1	V príprave žiadosti	Granty a dotácie / Vlastné zdroje	2016 - 2017	10 000 EUR
7.	Nový územný plán	1	1.4	1.4.5	V realizácii	ŠR / vlastné zdroje	2016 - 2017	10 000 EUR
8.	Rozšírenie IBV	2	2.4	2.4.1	Príprava vstupných podkladov	ŠR / vlastné zdroje / súkromné zdroje	2016 - 2017	30 000 EUR



V. Finančná časť

Finančná časť obsahuje finančné zabezpečenie jednotlivých opatrení a aktivít, inštitucionálnu a organizačnú stránku realizácie programu rozvoja obce.

Táto časť obsahuje:

- indikatívny finančný plán na celú realizáciu PHSR,
- model viaczdrojového financovania jednotlivých opatrení v prepojení na programový rozpočet obce,
- hodnotiacu tabuľku pre výber projektov.

5.1 Indikatívny rozpočet - sumarizácia

Politika / rok (v tis. EUR)	2016	2017	2018	2019 - 2022
I. Hospodárska politika – oblasť	N/A	N/A	N/A	N/A
II. Sociálna politika – oblasť	N/A	N/A	N/A	N/A
III. Environmentálna politika – oblasť	N/A	N/A	N/A	N/A

Poznámka: celkové náklady budú doplňované priebežne na základe podkladov z dokumentácií stavieb a rozpočtov.

5.2 Model viaczdrojového financovania jednotlivých opatrení

Financovanie opatrení, resp. aktivít a projektov obsiahnutých v strategickom dokumente bude viaczdrojové. Prioritou obce je získavať na ich realizáciu hlavne externé zdroje: Fondy EÚ, dotácie a granty. Základné financovanie sa však opiera o rozpočet obce, ktorý však nie je schopný financovať investične náročné projekty. Preto sa obec bude využívať nástroje EŠIF v rámci programového obdobia 2014 – 2020.

Výber konkrétnych projektov určených na realizáciu bude podliehať hodnoteniu významu a potreby pre udržateľný rozvoj obce.

Tabuľka viaczdrojového financovania opatrení PHSR obce Štefanov nad Oravou 2015 - 2022

Opatrenie		Celkové náklady	Verejné zdroje				Súkromné zdroje
			EÚ	Štát	VÚC	Obec	
1.1	Dobudovať, modernizovať a rozširovať dopravný systém obce vrátane riešenia bezpečnosti obyvateľov a návštevníkov	N/A	N/A	N/A	N/A	N/A	N/A
1.2	Vytvárať podmienky pre rozvoj podnikateľského prostredia s ohľadom na tvorbu pracovných miest	N/A	N/A	N/A	N/A	N/A	N/A
1.3	Vytváranie podmienok pre rozvoj vidieckeho	N/A	N/A	N/A	N/A	N/A	N/A



	cestovného ruchu a agroturistiky						
1.4	Podpora rozvoja informačnej spoločnosti a efektívnej verejnej správy	N/A	N/A	N/A	N/A	N/A	N/A
1.5	Rozvoj regionálnej, národnej a medzinárodnej spolupráce	N/A	N/A	N/A	N/A	N/A	N/A
2.1	Podpora rozširovania a modernizácie predškolskej a školskej infraštruktúry vrátane materiálo- technického zabezpečenia	N/A	N/A	N/A	N/A	N/A	N/A
2.2	Podpora budovania sociálnej infraštruktúry a služieb s cieľom poskytovať komplexnú sociálnu starostlivosť pre všetky skupiny občanov	N/A	N/A	N/A	N/A	N/A	N/A
2.3	Vytváranie podmienok pre zvyšovanie kvality ľudských zdrojov pre trh práce s osobitným zreteľom na znevýhodnené skupiny obyvateľov	N/A	N/A	N/A	N/A	N/A	N/A
2.4	Podpora rozširovania a modernizácie bytového a domového fondu v obci	N/A	N/A	N/A	N/A	N/A	N/A
2.5	Vytváranie podmienok pre rozvoj kultúry, športu, voľnočasových aktivít pre obyvateľov a návštevníkov obce s osobitným zreteľom na deti a mládež	N/A	N/A	N/A	N/A	N/A	N/A
2.6	Obnova a modernizácia kultúrnych, historických a prírodných pamiatok	N/A	N/A	N/A	N/A	N/A	N/A
3.1	Realizácia aktivít a projektov protipovodňovej ochrany obce	N/A	N/A	N/A	N/A	N/A	N/A
3.2	Skvalitňovanie a rozširovanie systému separovaného zberu vrátane zavádzania nových technológií a postupov v oblasti odpadového hospodárstva	N/A	N/A	N/A	N/A	N/A	N/A
3.3	Tvorba a úprava verejných priestranstiev, zachovávanie prírodných ekosystémov	N/A	N/A	N/A	N/A	N/A	N/A
3.4	Podpora a realizácia projektov na zníženie emisií a energetickej spotreby	N/A	N/A	N/A	N/A	N/A	N/A




3.5	Podpora a realizácia projektov na využívanie obnoviteľných zdrojov energie	N/A	N/A	N/A	N/A	N/A	N/A
3.6	Rozširovanie a modernizácia infraštruktúry zásobovania a odvádzania vôd	N/A	N/A	N/A	N/A	N/A	N/A
3.7	Zvyšovanie environmentálneho povedomia obyvateľov obce	N/A	N/A	N/A	N/A	N/A	N/A

Poznámka: celkové náklady budú doplňované priebežne na základe podkladov z dokumentácií stavieb a rozpočtov.



Záver

Formulár - Schválenie PHSR

Schválenie PHSR	
Dokument	<ul style="list-style-type: none">Názov: Program hospodárskeho a sociálneho rozvoja obce Štefanov nad Oravou na roky 2015 - 2022Program hospodárskeho a sociálneho rozvoja, spolu s územným plánom, je základným a kľúčovým dokumentom pre riadenie samosprávy, ktorý vychádza z poznania situácie a konkrétnych potrieb obyvateľov, podnikateľov, záujmových skupín a ďalších subjektov v území, formuluje svoju predstavu o budúcnosti spolu s činnosťami a projektmi na jej zabezpečenie.
Spracovanie	<ul style="list-style-type: none">Forma spracovania: Kombinácia (spolupráca interných zamestnancov s externou firmou)Externá odborná spolupráca: Agentúra pre regionálny rozvoj SEVERObdobie spracovania: apríl – december 2015Riadiaci tím:<ul style="list-style-type: none">Garant: Ing. Ján Maťuga, starosta obceZástupca spracovávateľa: Ing. Michal Strnál, riaditeľ agentúryÚčasť verejnosti a komunikácia s verejnosťou: verejná prezentácia PHSR, zverejnenie na webovej stránke, realizácia dotazníkového prieskumu
Prerokovanie	<ul style="list-style-type: none">Prerokovanie v orgánoch samosprávy: obecné zastupiteľstvoVerejné pripomienkovanie: webová stránka obce; formou elektronickej komunikácie
Schválenie	<ul style="list-style-type: none">Návrh uznesenia: Obecné zastupiteľstvo obce Štefanov nad Oravou schvaľuje Program hospodárskeho a sociálneho rozvoja obce Štefanov nad Oravou na roky 2015 – 2022Dátum schválenia obecným zastupiteľstvom:Pečiatka a podpis hlavného garanta: <div style="text-align: right;"> Agentúra pre regionálny rozvoj SEVER Hviezdoslavovo nám. 1 026 01 DOLNÝ KUBÍN</div>