



PROGRAM HOSPODÁRSKEHO A SOCIÁLNEHO ROZVOJA OBCE FAČKOV

2009

OBSAH

A/ ANALÝZA HOSPODÁRSKÉHO A SOCIÁLNEHO PROSTREDIA OBCE.....	6
A/1. Vymedzenie a charakteristika riešeného územia	6
A/2. Východiská a predpoklady	7
B/ AUDIT ÚZEMIA	10
B/1. Zemepisná charakteristika a prírodné podmienky.....	10
B/2. Klimatické pomery	10
B/3. Osídlenie.....	10
B/4. Obyvateľstvo	11
B/5. Domový a bytový fond.....	19
B/6. Erb, vlajka a iné symboly obce.....	21
C/ TECHNICKÁ INFRAŠTRUKTÚRA	22
C/1. Dopravný systém	22
C/2. Zásobovanie vodou.....	22
C/3. Kanalizácia	23
C/4. Zásobovanie elektrickou energiou.....	23
C/5. Zásobovanie plynom	23
C/6. Telekomunikačné služby	23
D/ SOCIÁLNA INFRAŠTRUKTÚRA.....	24
D/1. Školstvo, kultúra, šport.....	24
D/2. Zdravotníctvo a sociálna starostlivosť	25
D/3. Správa obce	25
D/4. Obecný informačný portál a webová stránka obce	25
E/ HOSPODÁRSKA ZÁKLADŇA.....	25
E/1. Výrobná činnosť	25
E/2. Poľnohospodárstvo	27
E/3. Lesné hospodárstvo	30
E/4. Obchod a služby	30
E/6. Životné prostredie	31
E/8. Majetok obce	32
F/ SWOT ANALÝZA	34
F/1. Hospodárstvo	35
F/2. Technická infraštruktúra	35
F/3. Životné prostredie	36
F/4. Sociálna starostlivosť a zdravotníctvo	37

F/5. Školstvo a vzdelávanie.....	37
F/6. Šport.....	38
F/7. Kultúra	38
F/8. Cestovný ruch a public relation	39
G/ STROM PROBLÉMOV OBCE.....	42
H/ VÍZIA	43
I/ ROZVOJOVÉ POTENCIÁLY	43
J/ STRATEGICKÉ CIELE ROZVOJA OBCE.....	44
K/ ZDROJE FINANCOVANIA A DOSTUPNÉ EKONOMIKÉ NÁSTROJE PRE REALIZÁCIU STRATEGICKÉHO DOKUMENTU	46
L/ AKTUALIZÁCIA A KONTROLA PLNENIA STRATEGICKÉHO DOKUMENTU	47
M/ PRIORITY ROZVOJA OBCE, OPATRENIA AKTIVITY	48
N/ INFORMAČNÉ ZDROJE.....	53

ÚVOD

Zákon č. 351/2004 Z. z. o podpore regionálneho rozvoja hovorí o Programe hospodárskeho a sociálneho rozvoja (PHSR) a stanovuje povinnosti pre obce a samosprávne kraje vypracovať takýto rozvojový dokument. Citovaný zákon opisuje programovanie ako proces plánovania, organizovania, rozhodovania a finančného zabezpečenia a podpory regionálneho rozvoja s cieľom dosiahnuť hospodársky a sociálny rozvoj v určenom období. Na základe týchto skutočností je potrebné, aby obec Fačkov mala spracovaný takýto plánovací dokument, v ktorom budú uvedené ideové zámery, tvorivá vízia a ďalšie možnosti rozvoja obce na základe podrobných analýz a definovania silných a slabých stránok.

Program hospodárskeho a sociálneho rozvoja obce odzrkadľuje v rozhodujúcej miere záujmy občanov, vytvára priestor pre riešenie ekonomických, sociálnych, kultúrnych a environmentálnych problémov v súlade s ďalšími koncepciami Vyššieho územného celku Žilinského samosprávneho kraja a príslušného mikroregiónu.

Legislatívne zázemie

Potrebu vypracovania a prijatia PHSR stanovujú príslušné legislatívne normy- Zákon č. 416/2001 Z. z. O prechode niektorých pôsobností orgánov štátnej správy na obce a VÚC. Zákon 416/2001 zahŕňa vo svojom článku 1 par. 2 úlohu vykonávania stratégie regionálneho rozvoja a vypracovania programov hospodárskeho a sociálneho rozvoja. Na Zákon č. 416 nadväzuje Zákon č. 503/2001 Z. z. o podpore regionálneho rozvoja, ktorý stanovuje štruktúru PHSR obce a zákon č. 351/2004 Z. z. o podpore regionálneho rozvoja.

Zákon o podpore regionálneho rozvoja 503/2001 § 17 – obec na všestranný rozvoj svojho územia a zabezpečenia potrieb jeho obyvateľov pri výkone samosprávy najmä:

a) vypracúva, schvaľuje a pravidelne vyhodnocuje plnenie programu hospodárskeho rozvoja a sociálneho rozvoja obce a zabezpečuje jeho plnenie.

Na základe prijatých zákonov PHSR musí obsahovať: analytickú časť, ustanovenie strategických cieľov rozvoja obce a selekcia priorít, projektové zámery, návrh finančného administratívneho zabezpečenia plnenia programu. PHSR poskytuje logicky usporiadaný súbor aktivít, ktoré podporujú pokrok v jednotlivých oblastiach obce.

Význam a využitie PHSR

Vypracovaný plánovací dokument spĺňa základný princíp regionálnej politiky EÚ. Predstavuje záväzný referenčný dokument, pomocou ktorého sa môže obec uchádzať o finančné prostriedky z európskych a národných verejných fondov podporujúcich komplexný rozvoj založený na princípe trvalej udržateľnosti. PHSR zároveň umožňuje obci koncepčné a plánové riadenie, spolufinancovanie rozvojových projektov i vlastných investičných a iných aktivít, prípadne aktivít, ktoré sú financované zo zdrojov súkromných investorov. Keďže PHSR vzniká v súčinnosti s názormi, potrebami a prioritami vyjadrenými obecnou komunitou, stáva sa z krátkodobého a strednodobého hľadiska rozvoja základným zastrešujúcim územným plánovacím dokumentom.

PHSR ako živý dokument

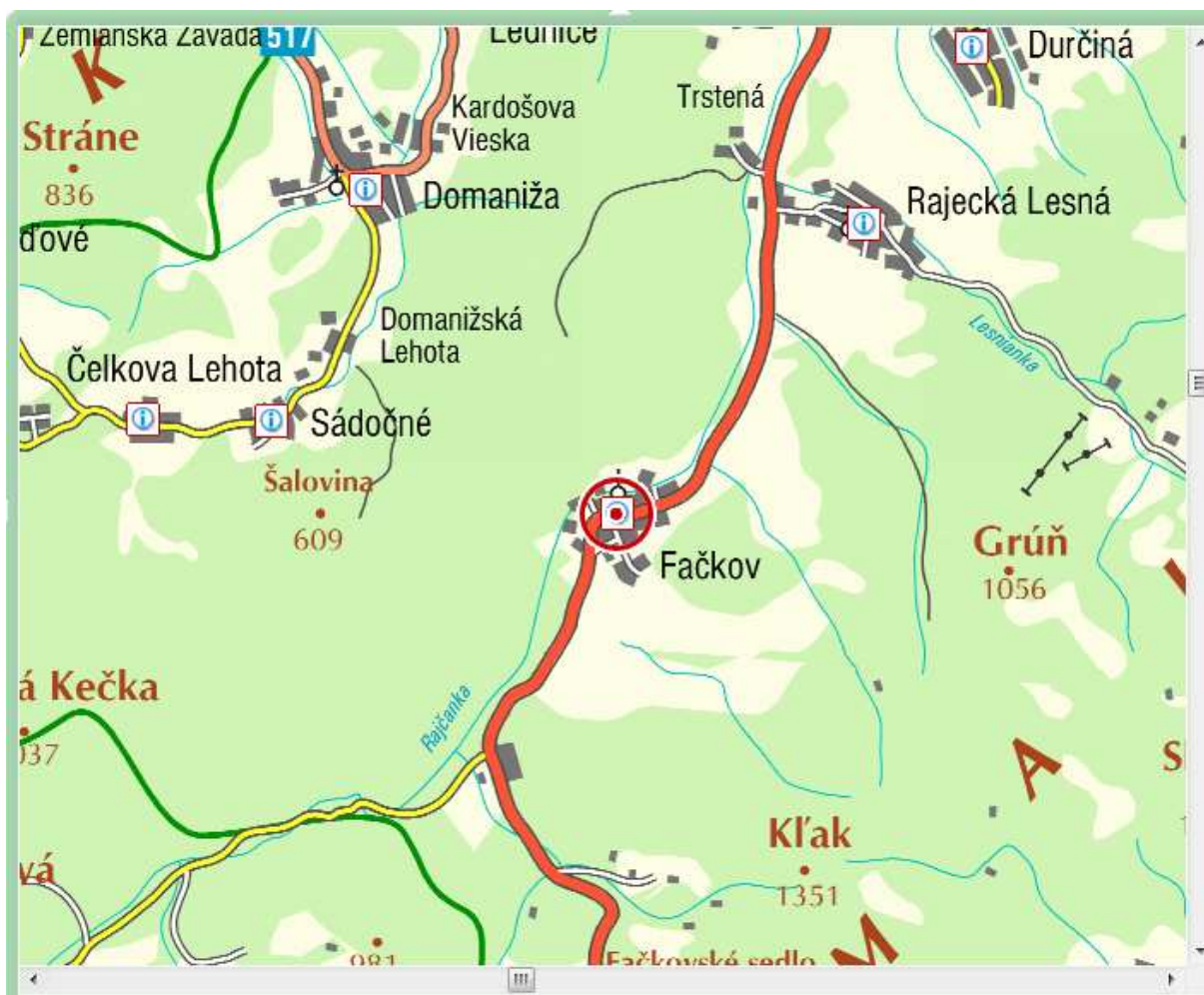
PHSR sa chápe ako živý dokument reagujúci na potrebné zmeny zapríčinené vnútornými alebo vonkajšími faktormi, a preto sa predpokladajú aj tvorivé dodatky, inovácie a aktualizácie. Zároveň je však potrebné, aby obec účelovo nezľavovala z rozvojových princípov a hodnôt a udržala si napĺňanie svojej vízie a stanovených strategických cieľov.

A/ ANALÝZA HOSPODÁRSKEHO A SOCIÁLNEHO PROSTREDIA OBCE

A/1. Vymedzenie a charakteristika riešeného územia

Obec Fačkov z hľadiska územno-správneho členenia je spádovo začlenená do okresu Žilina, kraja Žilinského. Z hľadiska kategorizácie územno-štatistickej jednotky EUROSTAT vystupuje na úrovni NUTS V. Rozhodnutím MVRR SR č. 3/2007 bola obec Fačkov zaradená do skupiny obcí mimo záujmového územia inovačných pólov rastu.

Obec Fačkov leží na styku Strážovských vrchov a v južnej časti Malej Fatry v doline Rajčianky. Katastrálne územie má rozlohu 3751 ha. Obec má 722 obyvateľov, z čoho je 367 mužov a 355 žien.



A/2. Východiská a predpoklady

PHSR chápeme ako výsledok celospoločenského konsenzu rôznych skupín obyvateľstva, podnikateľských subjektov, zriadení, inštitúcií a samosprávnych orgánov na úrovni obce. Súčasne plán zohľadňuje závery uvádzané v národných plánovacích dokumentoch a v koncepciách rozvoja ŽSK, ktoré sa dotýkajú tohto mikroregiónu.

Proces tvorenia plánu mal viaceré etapy. V prvej fáze vypracovania PHSR sa ťažisko práce zameriavalo na vytvorenie odbornej pracovnej skupiny a partnerstiev pre zhotoviteľa PHSR. V odbornej pracovnej komisii pracovali zástupcovia poslaneckého zboru, podnikateľských združení, občianskych a záujmových organizácií a ďalších inštitúcií, ktoré pôsobia na území obce. Hlavné spoločenské skupiny prejavili rôznu mieru záujmu o tvorbu dokumentov. V druhej fáze, metódou prieskumu, sa zisťovali individuálne názory obyvateľov na súčasný stav a potreby v rámci ďalšieho rozvoja obce. Prieskum bol vykonávaný vo forme dotazníka, ktorý obsahoval 6 otázok. Na ďalších zasadnutiach komisie sa prezentovala vízia pre budúce obdobie a pre potrebné priority zmien hospodárskeho a spoločenského života obce sa stanovili strategické ciele.

VÝSLEDKY PRIESKUMU:

Prieskumové hárky so šiestimi otázkami boli rozdane občanom obce a do stanoveného termínu sa zozbieralo 21 vyplnených dotazníkov. Vyplnené dotazníky mali podobné odpovede a možno konštatovať, že sú dostatočnou vzorkou občanov na všetky rozhodujúce oblasti života v obci.

1. Čo pokladáte za najväčší problém a čo navrhujete riešiť ako prvé v najbližších piatich rokoch vo Vašej obci?

Takmer všetci respondenti prieskumu na prvé miesto uvádzali potrebu vybudovania kanalizácie. Ďalej pokladajú za veľmi potrebné vysporiadať stavebné pozemky a začať s výstavbou rodinných domov a bytoviek pre občanov obce. Taktiež sa dožadujú lepšej údržby ciest v zimnom období, regulácie vody a spevnenie brehov v miestnej rieke Rajčianka. Cenné sú názory občanov, ktorí sa dožadujú vybudovania detských športovísk, oddychovej zóny a klubu pre starších občanov. Občanom obce záleží na celkovom vzhľade obce, privítali by celkovú revitalizáciu strediska obce. V neposlednom rade je potrebné previesť rekonštrukciu domu smútku spolu s dobudovaním oplotenia zo severnej strany a vysadením thují.

2. Ktoré služby a obchody v obci podľa Vás chýbajú a mali by sa zriadiť?

Väčšina účastníkov prieskumu vyjadrilo zásadnú nespokojnosť s kvantitou ale aj s kvalitou poskytovaných služieb v obci. Respondenti by privítali zriadenie obchodu s mäsom, cukrárne s kaviarňou, predajne s rozličným tovarom širšieho výberu sortimentu a požadujú zriadenie bežných služieb pre občanov, ako je holičstvo a kaderníctvo. Ďalej občania postrádajú prevádzku pošty a možnosť využívať služby bankomatu. V letných aj zimných mesiacoch pociťujú nedostatok kvalitných reštauračných služieb a bežného občerstvenia, čo má dopad najmä na turistov a návštevníkov obce.

3. Aké podnikateľské aktivity by sa mohli v obci rozvíjať?

Na otázku odpovedalo len pár respondentov, čo svedčí o tom, že obyvatelia obce nemajú ujasnené možnosti o podnikaní v regióne. Vyskytli sa názory, ktoré poukazovali na rozvoj aktivít spojených s cestovným ruchom, ako sú ubytovacie kapacity, stravovacie zariadenia, vybudovanie cyklotrasy a agroturistika.

Pri svojich návrhoch vychádzajú aj zo svojich potrieb. Privítali by podnikateľské aktivity v oblasti malého stavebníctva, ktoré by sa dali využiť pri údržbe a oprave rodinných domov. Východiskom by mohla byť stavebná prevádzka, čím by sa zvýšila aj zamestnanosť v obci. V odpovediach boli aj názory na zriadenie krajčírskych dielne a predajného stánku na suveníry.

4. Krátko popíšte súčasný stav technickej infraštruktúry a v ktorých častiach obce by sa mala vybudovať alebo rekonštruovať?

Respondenti prieskumu sa zásadne stretli v požiadavke lepšej údržby cestnej komunikácie a chodníkov v zimných mesiacoch, ako aj zariadenia parkovísk pre autá a autobusy. Taktiež je návrh na rozšírenie vodovodnej siete a rekonštrukciu verejného osvetlenia. V otázke plynifikácie je názor občanov jednotný, nakoľko zavedenie plynu považujú za nepotrebné. Ako je uvedené v prvom bode, občania považujú za najdôležitejšie vybudovanie kanalizácie, čím sa odbúra vypúšťanie žúmp do rieky Rajčianka. Ďalej je nevyhnutné spevniť brehy a upraviť reguláciu vody v miestnej rieke ako aj zrekonštruovať jeden zo štyroch mostov, ktoré sú v užívaní obce.

5. Stav životného prostredia. Aký je Váš názor na celkový vzhľad Vašej obce, separovaný odpad, veľkoplošné kontajnery v obci, čierne skládky, zeleň, oddychové zóny a pod.?

V tejto otázke sa občania obce venovali najmä odstráneniu čiernych skládok. Občania navrhujú riešiť v celej obci otázku znečistenie toku potoka a pravidelne využívať veľkoplošné kontajnery, pričom navrhujú zvýšiť ich počet v obci. Životnému prostrediu by prospelo zriadenie oddychovej zelenej zóny, detských ihrísk, ale aj úprava domov a dvorov.

6. Čo by sa podľa Vás dalo zrealizovať v rozvoji školstva, zdravotníctva a sociálnych služieb, cestovného ruchu, kultúry a športu a spoločenského života vo Vašej obci?

Odpovede na 6. otázku môžeme rozdeliť na skupinu navrhovaných investičných zámerov a neinvestičných, ktoré sa dotýkali najmä spoločenského života, kultúry a osvetu.

Okrem základných priorít, ako sú miestne komunikácie, kanalizácie, občania by privítali využitie budovy základnej školy pre možnosť stretávania starších občanov v rámci seniorskeho klubu. Ďalším návrhom bolo využiť budovu OcÚ pri rôznych príležitostiach osláv občanov obce ako je uvítanie novorodencov, zlatá svadba a vysoké životné jubileá. Občanom chýba aktívny spoločenský život, nedostatok kultúrnych podujatí a možností seberealizácie. Navrhujú obnoviť ľudové tradície v obci, organizovať kultúrne podujatia a rozšíriť spolkový život.

Viacerí účastníci prieskumu upozorňovali na potrebu vybudovania detského ihriska a oddychovej zóny pre mamičky s deťmi ako aj všetkých občanov obce.

ZÁVER:

Do prieskumu sa zapojilo 21 respondentov. Na základe sumarizácie ich odpovedí na šesť základných otázok môžeme konštatovať, že najväčším problémom v obci sa javí vybudovanie kanalizácie a potreba výstavby rodinných domov a bytoviek pre občanov. Občania si želajú prioritne riešiť aj reguláciu potoka a spevnenie brehov v miestnej rieke Rajčianka, sieť obchodov a služieb, rekonštrukciu domu smútku a dobudovanie oplotenia a zlepšenie životného prostredia v obci. Zvýšenie štandardu občianskej komunity je možné zabezpečiť realizáciou vymenovaných požiadaviek. Medzi ďalšie požiadavky patrí zriadenie obecnej polície a zavedenie kamerového systému v obci.

Po vyhodnotení výsledkov prieskumu sa následným krokom stal audit súčasného stavu hospodársko-spoločenského života obce, majetkových pomerov, doterajších investičných aktivít, problematických oblastí, neriešených konkrétnych problémov, stav infraštruktúry, školstva, kultúry, cestovného ruchu, ekológie a životného prostredia. Výsledkom auditu bolo zostavenie SWOT analýzy a stromu problémov.

B/ AUDIT ÚZEMIA

B/1. Zemepisná charakteristika a prírodné podmienky

Obec Fačkov leží na styku Strážovských vrchov a v južnej časti Malej Fatry v doline Rajčianky. Obec patrí do mikroregiónu Rajecká dolina, ktorý sa nachádza na severozápade Slovenska, v západnej časti Žilinského kraja, v južnej časti okresu Žilina. Podstatná časť katastrálneho územia obce Fačkov sa nachádza v prvom stupni ochrany prírody a krajiny. Od roku 1966 je tu na ploche 85,71 ha štátna prírodná rezervácia Kľak (južný výbežok Malej Fatry) s cennými skalnými a lesnými rastlinnými spoločenstvami okolo bralnatého vrcholu, s význačnou vápnomilnou vegetáciou a živočíštvom. Vrchovinný až hornatinný povrch chotára tvoria druhohorné horniny. Odlesnené je len okolie obce pozdĺž prítokov Rajčianky. Nadmorská výška v strede obce je 536 m n. m., v chotári 515-1352 m n. m.

B/2. Klimatické pomery

Územie obce Fačkov sa nachádza v miernom klimatickou pásme s pravidelným striedaním ročných období. Priemerná ročná teplota je 5-7 °C, v Malej Fatre klesá na 2-5 °C. Ročný úhrn zrážok je 900-1200 mm.

B/3. Osídlenie

Osídlenie sa spomína v roku 1351, keď sa hovorí o osade na lúčke v lese. Obec založili pravdepodobne v 14. storočí na zákupnom (žilinskom) práve. Názov má podľa prvého dedičného richtára. Názov obce je doložený z roku 1351 ako Luchka, z roku 1469 ako Fachko, z roku 1471 ako Fachkwa Lhota, z roku 1508 ako Faczkow, z roku 1773 ako Fačkov, maďarsky ako Facskó. Obec patrila panstvu Považská Bystrica, malá časť zemanom (zeme dedičného richtára). V roku 1598 mala 35 domov, v roku 1720 mala 18 daňovníkov, v roku 1784 mala 126 domov, 158 rodín a 1045 obyvateľov, v roku 1828 mala 123 domov a 1374 obyvateľov. Zaoberali sa chovom dobytky a pálením liehu. Za I. ČSR pracovali v poľnohospodárstve a lesnom hospodárstve. Počas SNP dňa 15. 9. 1944 tu vznikol Revolučný národný výbor. V okolí obce vyvíjali intenzívnu činnosť partizáni. Obyvatelia pracovali ako lesní robotníci, súkromní hospodáriaci roľníci.

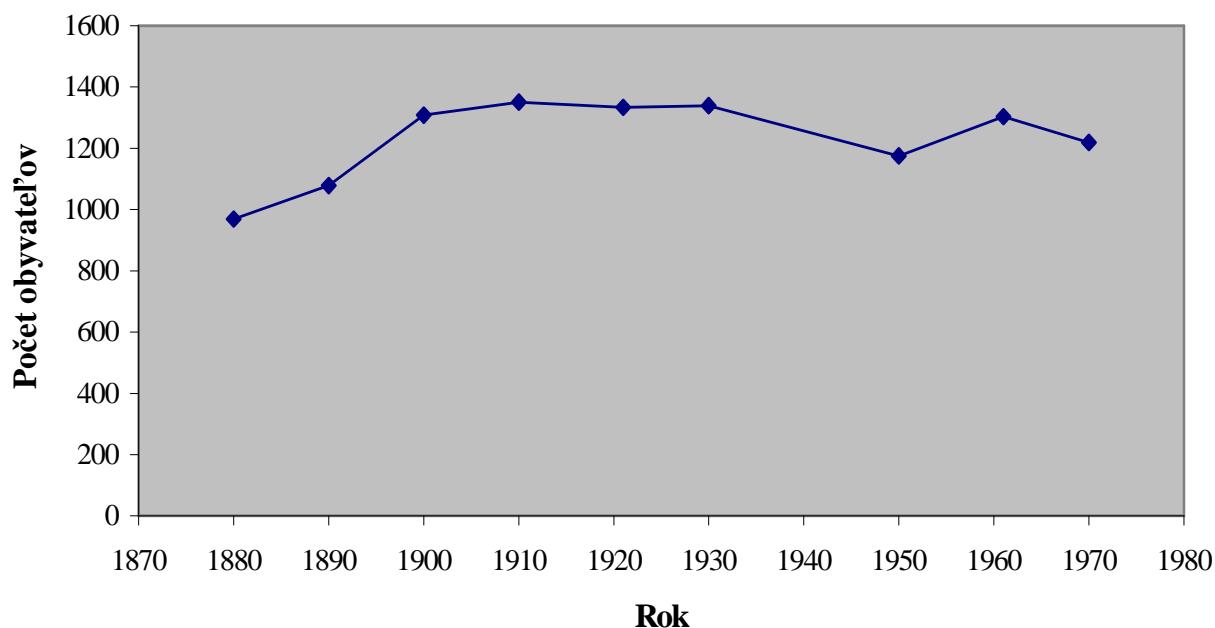
B/4. Obyvateľstvo

Obec Fačkov, v roku 2006, mala 715 obyvateľov, z toho 361 mužov a 354 žien. V súčasnosti má 722 obyvateľov z toho 367 mužov a 355 žien. Detí do 15 rokov 98 a dôchodcov 159. Hustota obyvateľstva je 19 na 1 km². Pre ďalší rozvoj obce okrem ekonomických a sociálnych rozvojových predpokladov sú dôležité pozitívne demografické ukazovatele. Od roku 1950 do roku 2001 bol počet obyvateľov pomerne stabilný s malými výkyvmi.

Retrospektívny vývoj obyvateľov obce Fačkov od roku 1880

<i>Rok</i>	<i>Počet obyvateľstva</i>
<i>1880</i>	<i>968</i>
<i>1890</i>	<i>1078</i>
<i>1900</i>	<i>1308</i>
<i>1910</i>	<i>1351</i>
<i>1921</i>	<i>1333</i>
<i>1930</i>	<i>1339</i>
<i>1950</i>	<i>1175</i>
<i>1961</i>	<i>1303</i>
<i>1970</i>	<i>1219</i>
<i>1980</i>	<i>988</i>
<i>1991</i>	<i>832</i>
<i>2001</i>	<i>765</i>

Retrospektívny vývoj obyvateľstva obce Fačkov od roku 1880



Po roku 1980 sa situácia v stave obyvateľstva stabilizovala a pohybuje sa na úrovni cca 800 obyvateľov. V súčasnosti môže byť nárast obyvateľov obce podporený aj emigráciou mestského obyvateľstva späť na vidiek. Tomuto trendu napomáha zmena životného štýlu obyvateľov, ktorí vyhľadávajú na trvalé ubytovanie tiché zachovalé životné prostredie.

Mechanický pohyb obyvateľstva v obci Fačkov

<i>Sťahovanie</i>						<i>Saldo migrácie</i>		
<i>Prist'ahovaní</i>			<i>Vyst'ahovaní</i>					
<i>muži</i>	<i>ženy</i>	<i>spolu</i>	<i>muži</i>	<i>ženy</i>	<i>spolu</i>	<i>muži</i>	<i>ženy</i>	<i>spolu</i>
5	5	10	2	0	2	3	5	8

Zdroj: ŠÚ SR, MOŠ 2007

Prírastky obyvateľstva obce podľa pohlavia a územia

<i>Živonarodení</i>			<i>Zomretí</i>		
<i>muži</i>	<i>ženy</i>	<i>spolu</i>	<i>muži</i>	<i>ženy</i>	<i>spolu</i>
5	1	6	2	5	7

Zdroj: ŠÚ SR, MOŠ 2007

Prírasty obyvateľstva obce Fačkov podľa pohlavia a územia

Prírodný prírastok (úbytok)			Prírastok (úbytok) sťahovaním			Celkový prírastok (úbytok)		
Muži	ženy	spolu	muži	ženy	spolu	muži	ženy	spolu
3	-4	-1	3	5	8	6	1	7

Zdroj: ŠÚ SR, MOŠ 2007

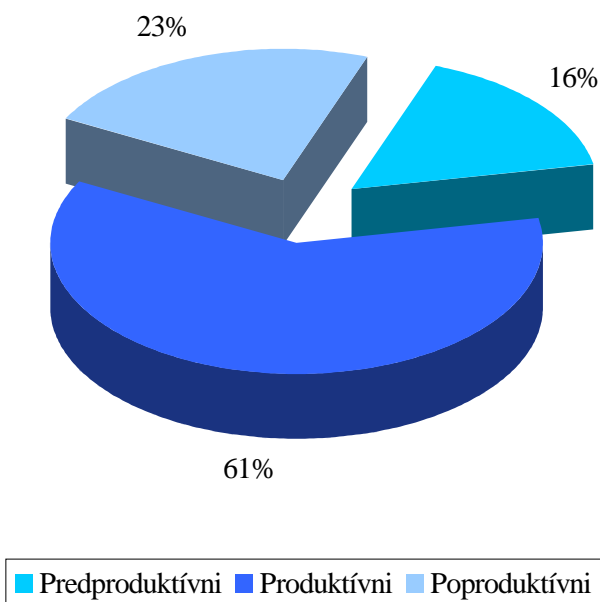
Za ostatné roky obyvateľstvo nie je schopné reprodukcie prirodzenou menou. Podľa existujúcich ukazovateľov ako stav populácie, schopnosť reprodukcie, možnosti migrácie, dostatku stavebných pozemkov a ekonomického rozvoja obce sa zdá, že kapacity obce na ďalšie rozšírenie počtu obyvateľov sú momentálne obmedzené.

Vekové zloženie obyvateľstva k 31.12 2001

Obyvateľstvo			Predproduktívni	Produktívni		Poproduktívni
muži	ženy	spolu	(0-14) spolu	(15-59) muži	(15-54) ženy	(55+ž, 60+m) spolu
388	371	759	124	267	196	172

Zdroj: ŠÚ SR, MOŠ 2001

Stav obyvateľstva



$$\text{Index starnutia} = \frac{\text{počet obyvateľov v poproduktívnom veku}}{\text{počet obyvateľov v predproduktívnom veku}} \times 100$$

Index starnutia = 172/124 x 100 = 138,71 %

V roku 2001 v obci Fačkov žilo 759 obyvateľov, z toho: v predproduktívnom veku 16 %, v produktívnom veku 61 % a poproduktívnom veku 23 % obyvateľov. Priemerný vek obyvateľstva bol 38.59 roka. V obci Fačkov prevažoval produktívny typ populácie oproti obyvateľstvu poproduktívnemu. Index starnutia bol 138.71 % .

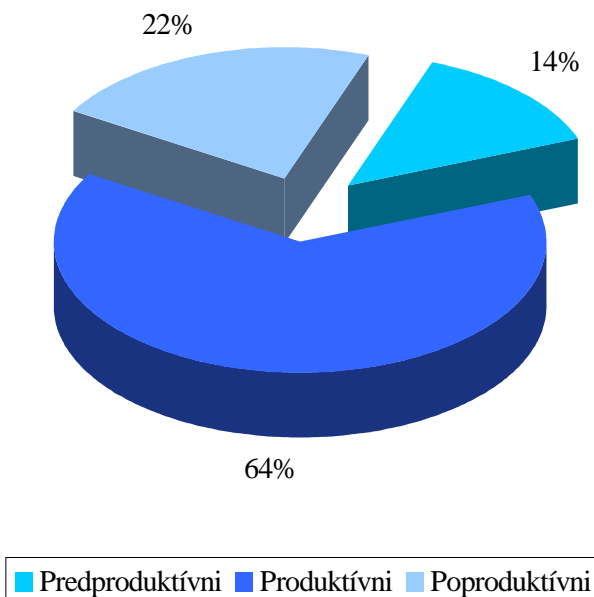
Podľa vekového zloženia obyvateľstva štatistika ku 31.12 2007 je nasledovná:

Vekové zloženie obyvateľstva k 31.12 2007

<i>Obyvateľstvo</i>			<i>Predproduktívni</i>	<i>Produktívni</i>		<i>Poproduktívni</i>
<i>muži</i>	<i>ženy</i>	<i>spolu</i>	<i>(0-14) spolu</i>	<i>(15-59) muži</i>	<i>(15-54) ženy</i>	<i>(55+ž, 60+m) spolu</i>
367	355	722	98	273	192	159

Zdroj: ŠÚ SR, MOŠ 2007

Stav obyvateľstva



$$\text{Index starnutia} = \frac{\text{počet obyvateľov v poproduktívnom veku}}{\text{počet obyvateľov v predproduktívnom veku}} \times 100$$

Index starnutia = 159/98 x 100 = 162.24%

$$\text{Index vitality} = \frac{\text{počet obyvateľov v predproduktívnom veku}}{\text{počet obyvateľov v poproduktívnom veku}} \times 100$$

Index vitality = 98/159 x 100 = 61.63 %

Starnutie populácie od roku 2001 v pomalom tempe stúpalo. Priemerný vek obyvateľov v roku 2007 bol 40.04 roka.

Národnostná štruktúra obyvateľstva v obci v % (rok 2007)

V obci žilo 99,3 % obyvateľstva slovenskej národnosti, 0,27 % českej národnosti a 0,13 % ostatnej národnosti.

Zloženie obyvateľstva podľa náboženského vyznania (rok 2001)

Z hľadiska príslušnosti ku konfesiám prevláda v obci Rímsko-katolícka cirkev 98.69 %, Grécko-katolícka cirkev 0,13%, Evanjelická cirkev augsburského vyznania 0,39%, bez vyznania je v obci 0,26% obyvateľov a 0,52 % občanov pri sčítaní obyvateľstva neuviedlo svoje vyznanie.

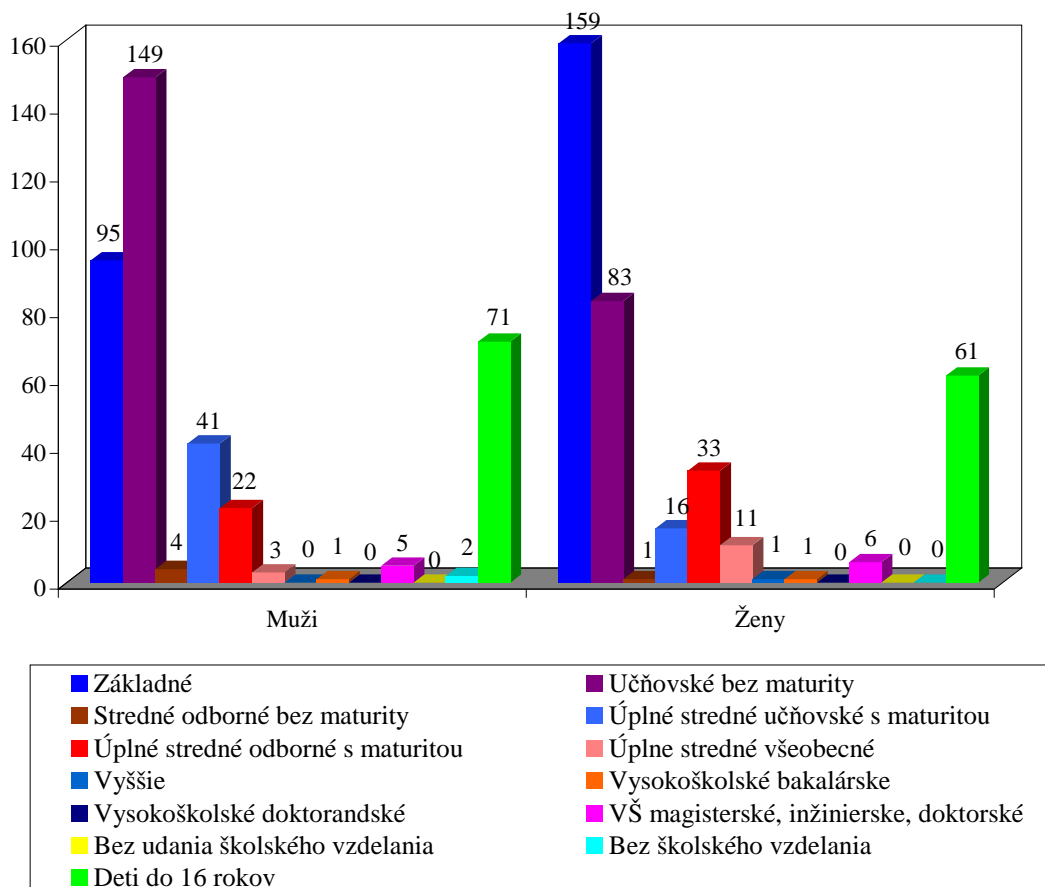
Zastúpenie obyvateľstva podľa najvyššieho ukončeného vzdelania

<i>Najvyšší ukončený stupeň vzdelania</i>	<i>Muži</i>	<i>Ženy</i>	<i>Spolu</i>
<i>Základné</i>	95	159	254
<i>Učňovské bez maturity</i>	149	83	232
<i>Stredné odborné bez maturity</i>	4	1	5
<i>Úplné stredné učňovské s maturitou</i>	41	16	57
<i>Úplné stredné odborné s maturitou</i>	22	33	55
<i>Úplné stredné všeobecné</i>	3	11	14
<i>Vyššie</i>	0	1	1
<i>Vysokoškolské bakalárske</i>	1	1	2
<i>Vysokoškolské doktorandské</i>	0	0	0
<i>VŠ magisterské, inžinierske , doktorské</i>	5	6	11
<i>Ostatní bez udania školského vzdelania</i>	0	0	0

Ostatní bez školského vzdelania	2	0	2
Deti do 16 rokov	71	61	132
SPOLU	393	372	765

Zdroj: ŠÚ SR, SODB 2001

Zastúpenie obyvateľstva podľa najvyššieho ukončeného vzdelania



Vzdelanostná štruktúra obyvateľstva je dôležitá z hľadiska možností pre rozvoj trhu práce a pre hospodársku štruktúru obce. Vzdelanostná úroveň v obci je nepriaznivá. Údaje zo SODB z roku 2001 uvádzajú, že najvyšší podiel zastúpenia v obci Fačkov majú obyvatelia s učňovským vzdelaním bez maturity, ktorí tvoria 30,32% a obyvatelia so základným vzdelaním, ktorí tvoria 33,20 % z celkového počtu obyvateľstva. Vysokoškolské vzdelanie má iba 1,69 % obyvateľstva. Vo vzdelanostnej štruktúre podľa pohlavia prevládajú muži v kategórii s učňovským vzdelaním bez maturity. U žien prevláda základné vzdelanie a učňovské vzdelanie bez maturity.

Podľa údajov, ktoré poskytol Obecný úrad je zastúpenie obyvateľstva podľa najvyššieho ukončeného vzdelania za rok 2008 nasledovné:

<i>Najvyšší ukončený stupeň vzdelania</i>	<i>Muži</i>	<i>Ženy</i>	<i>Spolu</i>
<i>Základné</i>	79	152	232
<i>Učňovské bez maturity</i>	132	78	210
<i>Stredné odborné bez maturity</i>	4	1	5
<i>Úplné stredné učňovské s maturitou</i>	30	19	49
<i>Úplné stredné odborné s maturitou</i>	21	24	45
<i>Úplné stredné všeobecné</i>	3	11	14
<i>Vyššie</i>	0	1	1
<i>Vysokoškolské bakalárske</i>	1	5	6
<i>Vysokoškolské doktorandské</i>	2	0	2
<i>VŠ magisterské, inžinierske, doktorské</i>	10	16	26
<i>Ostatní bez udania školského vzdelania</i>	0	0	0
<i>Ostatní bez školského vzdelania</i>	2	0	2
<i>Deti do 16 rokov</i>	55	54	109
SPOLU	339	361	700

*údaje poskytol Obecný úrad za rok 2008

Obyvateľstvo - ekonomická aktivita

Budúcnosť rozvoja obce závisí aj od schopnosti vytvoriť čo najviac pracovných miest pre svojich občanov a tým zamedziť migrácii do iných (väčších) sídiel. Podľa výsledkov sčítania ľudu bolo v roku 2001 v obci Fačkov celkom 373 ekonomicky aktívnych obyvateľov, z toho 156 žien a 217 mužov. Pre obec Fačkov je charakteristický vysoký stupeň zapojenia obyvateľstva do pracovného procesu. S ekonomickou aktivitou obyvateľstva úzko súvisí pohyb za prácou: odchádzka a dochádzka ako aj vysoké percento obyvateľov v poproduktívnom veku.

V obci je nízka miera evidovanej nezamestnanosti. Za rok 2007 bolo evidovaných 36 uchádzačov o zamestnanie. Na nasledujúcej tabuľke je zaznamenaná zamestnanosť v jednotlivých odvetviach a dochádzka za prácou mimo obec Fačkov.

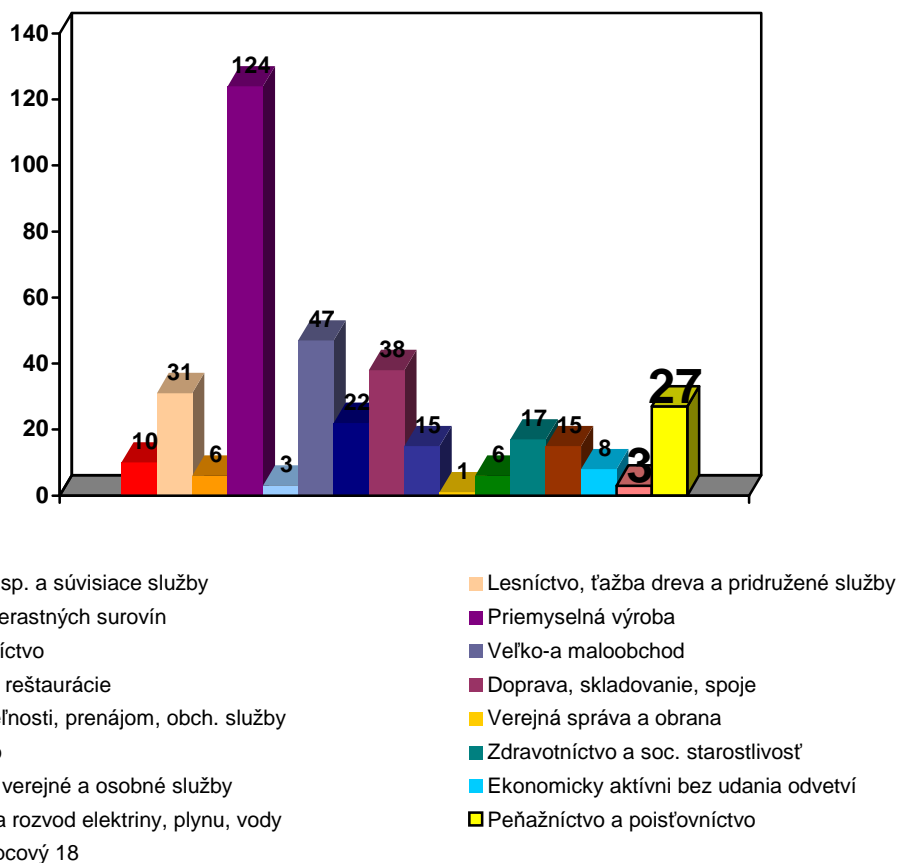
Ekonomicky aktívne obyvateľstvo podľa pohlavia, dochádzky do zamestnania a odvetvia hospodárstva

<i>Odvetvia hospodárstva</i>	<i>Ekonomicky aktívne osoby</i>			
	<i>muži</i>	<i>ženy</i>	<i>spolu</i>	<i>Z toho odchádza do zamestnania</i>
<i>Poľnohospodárstvo, poľovníctvo a súvisiace služby</i>	10	0	10	2
<i>Lesníctvo, ťažba dreva a pridružené služby</i>	20	11	31	1
<i>Ťažba nerastných surovín</i>	6	0	6	6
<i>Priemyselná výroba</i>	69	55	124	68
<i>Výroba a rozvod elektriny, plynu, vody</i>	3	0	3	1

Stavebníctvo	45	2	47	23
Veľko a maloobchod, oprava motor. vozidiel a spotrebného tovaru	6	16	22	14
Hotely a reštaurácie	3	35	38	18
Doprava, skladovanie, spoje	11	4	15	7
Peňažníctvo a poisťovníctvo	0	1	1	1
Nehnuteľnosti, prenájom, obch. služby, výskum, vývoj	5	1	6	6
Verejná správa a obrana, povinné sociálne zabezpečenie	10	7	17	11
Školstvo	6	9	15	5
Zdravotníctvo a sociálna starostlivosť	1	7	8	5
Ostatné verejné a obchodné služby	1	2	3	1
Ekonomicky aktívny bez udania odvetví	21	6	27	3
SPOLU	217	156	373	172

Zdroj: ŠÚ SR, SODB 2001

Zastúpenie obyvateľstva v hospodárskych odvetviach



Najväčšie pracovné zapojenie produktívneho obyvateľstva je v priemyselnej výrobe, vo veľkoobchode a maloobchode, v doprave a v lesníctve. Väčšina pracovných príležitostí sa sústreďuje do okresného sídla v Žiline a v najbližšom meste Rajec. Zo 373 ekonomicky

aktívnych osôb odchádza za prácou mimo bydliska 172 obyvateľov, čo činí 46,11 %. Najväčšia časť dochádzky ekonomicky aktívnych osôb je do oblasti priemyselnej výroby a stavebníctva. V obci sa nachádza salaš s ovcami a svoje prevádzky tu majú len drobní živnostníci – dvaja stolári a rezbár. Taktiež je tu predajňa potravín, súkromný hostinec, traja autodopravcovia, dva rodinné penzióny a rekreačné zariadenie Kľak na Fačkovskom sedle.

S rozvojom plánovaných aktivít a s využitím miestnych kapacít je možné zabezpečiť vyššie percento zamestnanosti v rámci obce a to najmä v rozvoji privátneho ubytovania, v oblasti obchodu, verejných služieb, v stavebníctve a v tradičnej remeselnej výrobe. Tieto produkty bezprostredne súvisia s rozvojom cestovného ruchu v celom mikroregióne.

B/5. Domový a bytový fond

Ponuka bývania a stav domového a bytového fondu sú základnými faktormi, ktoré vplývajú na rozvoj obce a sú predpokladom naplňovania jej obytnej funkcie. V obci je potrebné začať s výstavbou obecných bytoviek a k nim ČOV.

Podľa sčítania obyvateľov, domov a bytov uskutočneného v roku 2001 sa v obci nachádzalo celkovo 328 domov, z toho trvalo obývaných 227. Počet neobývaných domov je 101, z toho 30 sa využíva na chalupárčenie a rodinnú rekreáciu. Súčasný stav v evidencii domov a bytov (za rok 2008), ktorý si vedie obecný úrad, je nasledovný: k dispozícii je 350 domov z čoho je asi 280 trvalo obývaných. Ostatné domy slúžia ako víkendové domy. V obci sa nachádzajú chatové oblasti: Jamy, Za Kotelnicou, Studence, Bielikov breh.

Domový a bytový fond

<i>Domy spolu</i>	<i>V tom</i>			<i>Trvale obývané domy</i>		
	<i>Trvale obývané domy</i>	<i>Neobývané domy</i>		<i>Rodinné domy</i>	<i>Bytové domy</i>	<i>Ostatné objekty</i>
		<i>Spolu</i>	<i>Z toho určené na rekreáciu</i>			
328	227	101	30	325	1	2

Zdroj: ŠÚ SR, SODB 2001

<i>Byty spolu</i>	<i>V tom</i>			<i>Trvale obývané byty v</i>		
	<i>Trvale obývané byty</i>	<i>Neobývané byty</i>		<i>rodinných domoch</i>	<i>bytových domoch</i>	<i>Ostatné objekty</i>
		<i>Spolu</i>	<i>Z toho určené na rekreáciu</i>			
349	245	104	31	325	1	2

Zdroj: ŠÚ SR, SODB 2001

Vybavenie trvale obývaných bytov

Vybavenie	Počet	
	bytov	osôb v bytoch
Bytov spolu	245	760
z toho:		
s plynom zo siete	1	2
s vodovodom		
v byte	213	713
mimo bytu	1	2
bez vodovodu	29	42
nezistené	2	3
s kanalizáciou		
prípojka na kanalizačnú sieť	1	6
septik (žumpa)	209	700
so splachovacím záchodom	148	541
s kúpeľňou alebo sprchovým kútom	173	613

Zdroj: ŠÚ SR, SODB 2001

Kvalita bytového fondu je závislá hlavne od veku a materiálu stavieb. Priemerný vek domov v obci je cca 42 rokov. Prevládajú domy 1-2 nadzemnými podlažiami.

Spôsob vykurovania trvale obývaných domov

Spôsob vykurovania	Počet	
	bytov	osôb v bytoch
Ústredné kúrenie diaľkové	0	0
Ústredné kúrenie lokálne	130	491
na pevné palivo	129	489
na plyn	1	2
elektrické	0	0
Etážové kúrenie		
na pevné palivo	11	32
na plyn	0	0
ostatné	1	3
Kachle		
na pevné palivo	94	208
elektrické	0	0
plynové	0	0
ostatné	1	1
Iné	8	25
Spolu	376	1251

Zdroj: ŠÚ SR, SODB 2001

ZÁVER


V rámci rozvoja bytovej politiky v obci bude potrebné využiť preluky v intraviláne obce, a tiež vytvoriť podmienky pre súvislejšiu IBV v prístupných lokalitách katastra. Celkové zlepšenie bývania je možné zabezpečiť aj modernizáciou, rekonštrukciou a prestavbou existujúceho bytového fondu so zameraním na možnosti privátneho ubytovania pre potencionálnych klientov v rámci cestovného ruchu a rozšírenia bytov pre mladé rodiny. Pre splnenie tohto zámeru je nevyhnutné vytipovať vhodné lokality, pripraviť technickú infraštruktúru. Súbežne s napĺňaním tejto koncepcie je treba zlepšiť občiansku vybavenosť v rámci obce. Realizovaním týchto projektových zámerov sa posilní demografický vývoj v obci. Aktívna bytová politika podstatne prispeje k zníženiu prípadnej emigrácie najmä mladých ľudí a k zvýšeniu prirodzeného prírastku obyvateľstva.

B/6. Erb, vlajka a iné symboly obce

Obec má vlastný erb. Sú na ňom tri modré tulipánové kvietky vyrastajúce na zelenej lúke a jedná sa o horec cruison, ktorý rastie na vrchu Kľak.



Vlajka obce:



C/ TECHNICKÁ INFRAŠTRUKTÚRA

C/1. Dopravný systém

Cestnú sieť v intraviláne obce tvoria miestne komunikácie v dĺžke 6,0 km. Obcou Fačkov prechádza cesta prvej triedy I/64. Všetky spoje, ktoré cez obec prechádzajú / Nitra, Nové Zámky, Komárno, Bojnice, Prievidza/ majú v obci aj zastávku. Taktiež spoje medzi Žilinou a Čičmanmi. V prietahu obcou plní funkciu zbernej komunikácie funkčnej triedy B1/STN 73 6110. Súčasný stavebno-technický stav cesty 1/64 nezodpovedá parametrom požadovaným pre cesty I. a II. Triedy. Nedostatočná šírka väčšiny extravilánových úsekov je príčinou absencie spevnenej krajnice. Na miestnych komunikáciách obec spravuje 4 mosty, pričom všetky potrebujú rekonštrukciu vzhľadom na svoj zlý technický stav.

Dopravné spojenie

S okolitými obcami a s mestom Rajec a krajským mestom Žilina, je Fačkov spojená autobusovou prepravou, ktorú zabezpečuje SAD š.p Žilina. Na autobusovej trase v intraviláne obce sa nachádzajú 2 nové autobusové zastávky. Najbližšia železničná stanica sa nachádza v meste Rajec, ktorá je vzdialená od obce 11 km. Občania môžu využívať aj služby letiska, ktoré poskytuje služby vnútroštátnej a medzinárodnej prepravy. Letisko je vzdialené 30 km od obce v krajskom meste Žilina.

C/2. Zásobovanie vodou

V obci Fačkov sa nachádzajú vodohospodárske zariadenia v správe Severoslovenskej vodárenskej spoločnosti, a.s. Ide o rozvodnú vodovodnú sieť obce s prírodným vodovodným potrubím do VDJ, vodojemom pre obec objemu 2x100 m³, zásobné vodovodné potrubie a VDJ objemu 2x250 m³ s chlórovacou stanicou. Cez obec vedú trasy prívodu vody z VZ Fačkov – Tiesňavy OC DN 400 mm, výtlačné vodovodné potrubie z VZ Fačkov – Lúky OC DN 300 mm. Na vodovod je napojených asi 98% domácností, avšak je potrebné jeho

rozšírenie. Celková dĺžka vodovodu v obci je 5 km. Občania obce majú aj vlastné studne, ktoré využívajú najmä ako úžitkovú vodu /polievanie/.

C/3. Kanalizácia

V obci Fačkov nie je vybudovaná kanalizácia. Odkanalizovanie rodinných domov a objektov v obci je realizované do nepriepustných žúmp s likvidáciou a vývozom splaškových O.V na ČOV Rajec.

C/4. Zásobovanie elektrickou energiou

Výrobu elektrickej energie v okrese Žilina zabezpečuje tepelná elektrárňa Žilina a vodné elektrárne Hričov a Žilina. Hlavným napájacím uzlom okresu je 400/110 kV TR Varín, z ktorej po 110 kV vedeniach je vyvážený elektrický výkon do uzla 110/22 kV Hc Hričov a odtiaľ do distribučných transformovní Tp Žilina. Dodávka elektrického prúdu je zabezpečená cez 2 trafostanice a v súčasnej dobe je postačujúca. Jednotlivé objekty sú prepojené z uvedených trafostaníc prevažne cez vonkajšie NN vedenie. Verejné osvetlenie je zavedené po celej obci, s cca 80 svietidlami, ktoré sú umiestnené na elektrických stĺpoch a vyžaduje si rekonštrukciu.

C/5. Zásobovanie plynom

Obec Fačkov nie je plynofikovaná. Občania kúria pevným palivom, elektrickou, prípadne využívajú plynové nádrže na Flaga Plyn alebo Probugas.

C/6. Telekomunikačné služby

Telekomunikačná sieť

V obci Fačkov je zriadená digitálna telefónna ústredňa. V obci je (za rok 2007) 120 telefónnych staníc, z čoho je 103 bytových. Občania mladšej vekovej kategórie využívajú vo veľkej miere služby mobilných operátorov.

V obci je možnosť pripojenia na internet, čo využívajú miestny občania, vrátane obecného úradu. Verejné pripojenie k dispozícii nie je. Obec nemá možnosť využívať káblovú televíziu. Občania vo veľkej miere využívajú súkromné satelitné prijímače, prípadne DIGI satelity.

Pošta

Obec nemá zriadenú prevádzku Slovenskej pošty.

Miestny rozhlas

V obci je zavedený rozhlas, ktorý si vyžadujú rozšírenie a kompletnú rekonštrukciu. Rozvod je realizovaný vonkajším vedením, pripojeným z budovy obecného úradu.

D/ SOCIÁLNA INFRAŠTRUKTÚRA

D/1. Školstvo, kultúra, šport

Škola

Obec má v prevádzke základnú školu pre 1.-4. ročník. Počet detí je 19 a sú rozdelené do dvoch tried. Majú k dispozícii počítačovú triedu, telocvičňu, školský klub detí ako aj viacúčelové ihrisko na letné a zimné športy, ktoré je vybudované pri škole. Materská škola sídli v budove ZŠ a navštevuje ju 17 detí. Má k dispozícii 2 samostatné miestnosti. V mikroregiónu Rajecká dolina však absentuje stredné školstvo. Zo stredných škôl sú na území zastúpené iba 2 gymnázia v Rajci a to: 4-ročné a cirkevné 8-ročné.

Kultúra

V obci Fačkov je k dispozícii kultúrny dom, ktorý je v budove obecného úradu a je po rekonštrukcii. K dispozícii je hlavná sála s kapacitou 100 miest. Budova slúži na rodinné oslavy, plesy, svadby a iné kultúrne podujatia.

Občania majú k dispozícii aj verejnú knižnicu, ktorá má 5902 zväzkov a 90 čitateľov.

O kultúrno-spoločenské aktivity sa stará obecný úrad. Pravidelne sa poriadajú mikulášske stretnutia, oslavy MDD, posedenia s dôchodcami.

Kultúrne pamiatky

V obci sa nachádza barokový kostol sv. Mikuláša, národná kultúrna pamiatka zapísaná v Ústrednom zozname pamiatkového fondu. Postavený bol pravdepodobne v 17. storočí a bol výrazne zbarokizovaný a v prvej tretine 20. storočia ako aj v r. 1955 prešiel opravami. Architektonicky predstavuje jednoloďovú stavbu s rovným uzáverom presbytéria. V čase barokových úprav bola loď preklenutá pruskými klenbami. Vnútorne zariadenie kostola je neobarokové a neogotické. Pod vrchom Kl'ak sa nachádza pamätník padlých partizánov, ktorý je ako národná kultúrna pamiatka zapísaný v Ústrednom zozname pamiatkového fondu.

Šport

V súčasnej dobe má obec k dispozícií trávnaté futbalové ihrisko, kde je potrebné dobudovať šatne a sociálne zariadenie. Pri ZŠ obec svojpomocne vybudovala viacúčelové asfaltové ihrisko, ktoré slúži na zimné a letné športy. Obec nemá vybudovanú oddychovú zónu ani iné priestory pre občanov, kde by mohli tráviť voľný čas s rodinami.

D/2. Zdravotníctvo a sociálna starostlivosť

V obci na nachádza zdravotné stredisko, ktoré je vo vlastníctve obce. Ordinuje tu denne všeobecný lekár a 2x do týždňa zubný lekár. Taktiež je tu možnosť využívať služby lekárne každý deň v dopoludňajších hodinách. Hlavným zdravotníckym zariadením v mikroregióne Rajecká dolina je Poliklinika v Rajci. V rámci mikroregiónu sa nenachádza nemocnica a s jej výstavbou sa zatiaľ nepočíta, nakoľko vyššie zdravotnícke služby poskytuje nemocnica v Žiline. Riešené územie zahŕňa aj prírodné liečebné kúpele Rajecké Teplice s Kuneradom, viazané na výskyt prírodných liečivých zdrojov.

Obecný úrad zabezpečuje roznášku stravy pre dôchodcov a taktiež služby jednej profesionálnej opatrovateľky.

D/3. Správa obce

Obecný úrad vykonáva všetky kompetencie určené pre samosprávu. Spravuje obecný majetok.. Má 15 zamestnancov.

D/4. Obecný informačný portál a webová stránka obce

Špeciálna informačná sieť nie je v obci vybudovaná. Informácie sa v obci prenášajú buď prostredníctvom obecného rozhlasu alebo zverejnením vo vývesnej skrinke umiestnenej pred obecným úradom.

E/ HOSPODÁRSKA ZÁKLADŇA

E/1. Výrobná činnosť

Na ekonomickom rozvoji obce sa podieľajú viacerí účastníci. Sú to predovšetkým podnikatelia a miestna samospráva. Vplyv miestnej samosprávy na ekonomický rozvoj obce je prevažne sprostredkovaný cez vytváranie podmienok na lokalizáciu firiem. Obec môže ponúknuť pozemky pre výstavbu, zabezpečiť infraštruktúru, odpadové hospodárstvo. Nakoniec môže s vlastným majetkom i podnikat' a tak vytvárať dodatočné zdroje do rozpočtu.

Organizačná štruktúra hospodárstva

Organizačná štruktúra hospodárstva v obci	Rok 2007
Subjekty vedené v Registri organizácií	59
Právnické osoby spolu	10
Neziskové organizácie spolu	5
Neziskové organizácie- rozpočtové	1
Neziskové organizácie- ostatné	4
Fyzické osoby nezapísané v obchodnom registri spolu	49
Fyzické osoby nezapísané v obchodnom registri- živnostníci	48
Fyzické osoby nezapísané v obchodnom registri- podnikajúci v slob.povol.	1

Zdroj: ŠÚ SR, SODB 2007

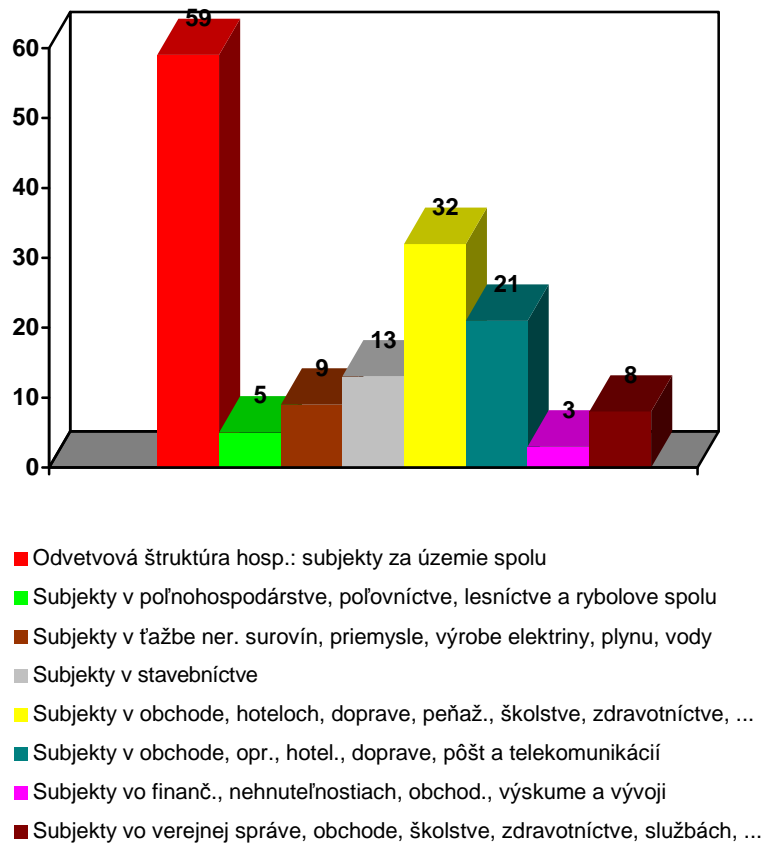
Ekonomickú štruktúru vytvárajú podnikateľské subjekty alokované v obci. Podieľajú sa na tvorbe hrubého domáceho produktu, ponúkajú pracovné príležitosti a s tým súvisiace osobné dôchodky pre obyvateľstvo, prispievajú k rozvoju obce prostredníctvom miestnych daní. Podnikateľské subjekty, ktoré v obci prevádzkujú svoju činnosť uvádzajú, že miestna samospráva podporuje ich aktivity.

Subjekty podľa vybraných ekonomických činností

Subjekty podľa ekonomických ukazovateľov	Rok 2007
Odvetvová štruktúra hosp.: subjekty za územie spolu	59
Subjekty v poľnohospodárstve, poľovníctve, lesníctve a rybolove spolu	5
Subjekty v ťažbe ner. surovín, priemysle, výrobe elektriny, plynu, vody	9
Subjekty v stavebníctve	13
Subjekty v obchode, hoteloch, doprave, peňaž., školstve, zdravotníctve, ...	32
Subjekty v obchode, opr., hotel., doprave, pôšt a telekomunikácií	21
Subjekty vo finanč., nehnuteľnostiach, obchod., výskume a vývoji	3
Subjekty vo verejnej správe, obchode, školstve, zdravotníctve, službách, ...	8

Zdroj: ŠÚ SR, SODB 2007

Subjekty podľa vybraných ekonomických činností



Podnikateľské subjekty (právnické i fyzické osoby) sú zamerané na podnikanie v obchode, hoteloch, stavebníctve, ďalej vo verejnej správe, školstve, zdravotníctve a službách.

Podnikateľské subjekty v obci sa hlavne zameriavajú na poskytovanie ubytovania, remeselnú výrobu a autodopravu.

E/2. Poľnohospodárstvo

Pôdny fond tvorí jednu zo základných zložiek životného prostredia a jeho prírodných zdrojov potrebných na zabezpečenie výživy obyvateľstva, ale je aj výrobným prostriedkom pri poľnohospodárskej výrobe. Plní funkciu produkčnú, ekologickú a environmentálnu. Aby pôdny fond mohol v plnej miere plniť tieto funkcie čo najoptimálnejšie, musia byť navrhnuté technicko-organizačné opatrenia, ktoré priaznivo ovplyvnia produkčný potenciál pôd a ekologickú stabilitu územia.

Poľnohospodársky pôdny fond (PPF) v súčasnosti v mimo urbanizovaných plôch tvoria dve základné kategórie, a to: orná pôda a trvalo trávnaté porasty kosných lúk a pasienkov.

Tieto dve kategórie zostávajú najviac zastúpené pre poľnohospodárske využívanie aj do budúcnosti.

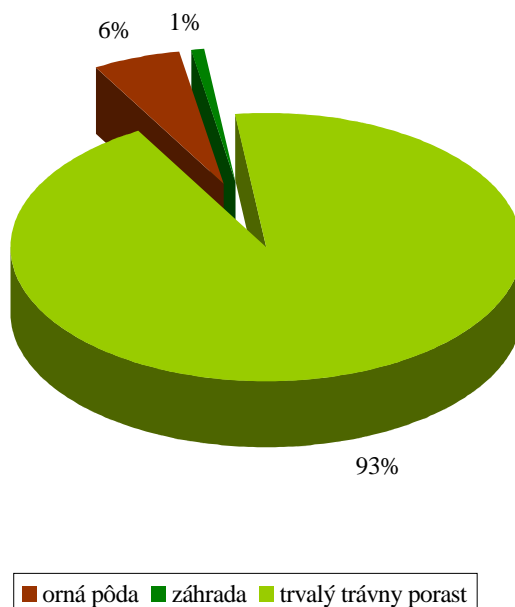
Poľnohospodársku pôdu v obci obhospodaruje Agroregión Rajec, ktorý na plochách pasie ovce. Ďalej tu pôsobí Fatimex, ktorý taktiež pasie ovce a má v obci salaš.

Výmera obce- poľnohospodárska pôda

Názov ukazovateľa	Výmera územia v m ²
Celková výmera územia obce	37 516 555
Poľnohospodárska pôda spolu	7 649 413
Poľnohospodárska pôda- orná pôda	424 542
Poľnohospodárska pôda- chmeľnica	0
Poľnohospodárska pôda- vinica	0
Poľnohospodárska pôda- záhrada	67 796
Poľnohospodárska pôda- ovocný sad	0
Poľnohospodárska pôda- trvalo trávnatý porast	7 157 075

Zdroj: ŠÚ SR, SODB 2007

Poľnohospodárska pôda



Výmera obce- nepoľnohospodárska pôda

Názov ukazovateľa	Výmera územia v m ²
Nepoľnohospodárska pôda spolu	29 867 142
Nepoľnohospodárska pôda- lesný pozemok	28 422 222
Nepoľnohospodárska pôda- vodná plocha	97 166
Nepoľnohospodárska pôda- zastavaná plocha a nádvorie	224 270
Nepoľnohospodárska pôda- ostatná plocha	1 123 484

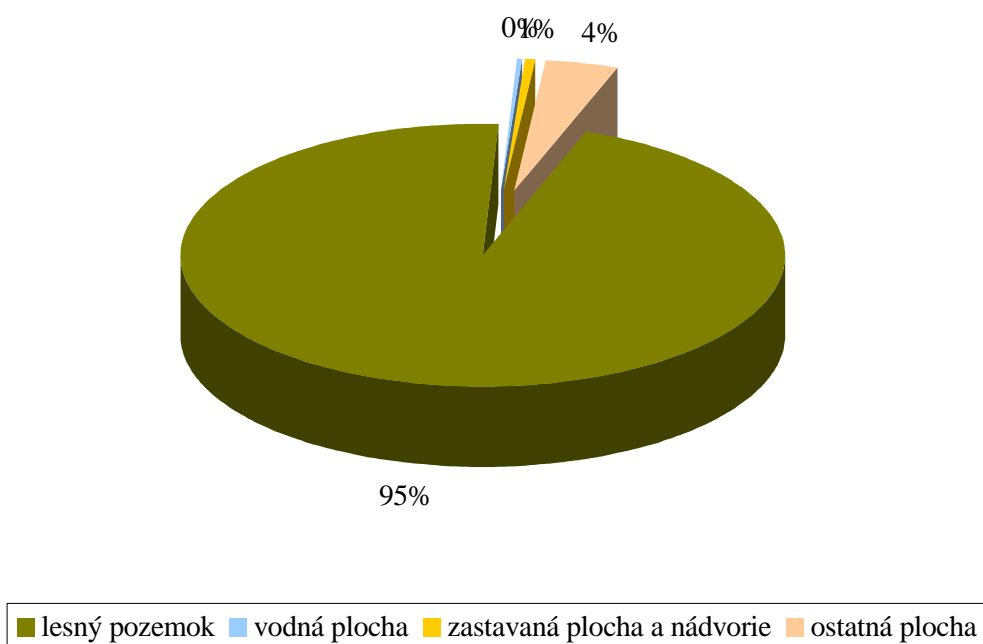
Zdroj: ŠÚ SR, SODB 2007

Kataster obce Fačkov má pri svojej celkovej rozlohe 3751 ha , 764 ha poľnohospodárskej pôdy, z ktorej je 6 % orná pôda a zvyšok sú trvalé trávnaté porasty.

V druhej polovici 20. storočia sa vytrácali kravy, ovce, kone z pasienkov. Na prelome storočia už nikto nemá poľnohospodársku výrobu ako hlavný zdroj obživy. Domáce obyvateľstvo sa venuje záhradkárstvu a na obrábaných plochách pestuje poľnohospodárske produkty pre samozásobovanie.

Rozloženie pôdneho fondu predstavuje využívanie územia hlavne na poľnohospodárske účely využitia ornej pôdy a z nepoľnohospodárskej pôdy je až 95% lesných pozemkov.

Nepoľnohospodárska pôda



E/3. Lesné hospodárstvo

V katastri obce Fačkov je k dispozícii lesný pozemok o rozlohe 28 422 222 m², čo predstavuje dostatok zelene. Lesy v užívaní štátnej organizácie obhospodaruje Odštepňý závod Žilina so svojimi lesnými správami. Neštátne lesy obhospodarujú pôvodní vlastníci lesov, prípadne združenia vlastníkov a podielnikov lesov.

E/4. Obchod a služby

V obci sa nachádzajú dve predajne potravín, dve pohostinstvá, a dvaja autodopravcovia. Taktiež sa tu nachádza rekreačné zariadenie na Fačkovskom sedle.

Cintorín

Obec spravuje jeden cintorín, na ktorom je potrebné dokončiť oplotenie zo severnej strany a vysadiť thuje. Dom smútku je postavený v roku 1978 a vyžaduje si rekonštrukciu, hlavne výmenu okien.

Hasičská zbrojnica

V obci sa nachádza budova požiarnej zbrojnice, ktorá si vyžaduje opravu dverí a náter strechy. Požiarna technika je z roku 1973 a z tohto dôvodu potrebuje stále opravy.

Cestovný ruch

Mikroregión Rajecká dolina sa vyznačuje vysokým rekreačným a turistickým potenciálom, jeho využitie je však územne nerovnomerne rozložené a nevyčerpáva všetky ponúkané možnosti. Domáci i zahraniční návštevníci sa sústreďujú predovšetkým v najatraktívnejšom centre celej doliny – v Rajeckých Tepliciach, kým vo využití rekreačného potenciálu ostatného územia sú ešte značné rezervy.

K základným formám rekreácie a CR, ktoré je možné uplatniť v riešenom území mikroregiónu, patrí: rekreačný turizmus, poznávací – záujmový turizmus, vidiecky turizmus a kúpeľníctvo.

Horský turizmus je jedným z prioritných druhov vhodným pre medzinárodné uplatnenie, a to celoročne v predĺženej zimnej i letnej turistickej sezóne. Nachádza sa tu stredisko rekreácie a turizmu Čičmany, kde je zimné stredisko Javorinka s piatimi lyžiarskymi vlekmí, stredisko rekreácie a turizmu Fačkovské sedlo a Rajecká Lesná, kde sa v lyžiarskom stredisku

Košariská nachádzajú 3 lyžiarske vleky v dĺžke 880, 300 a 150 metrov s celkovou prepravnou kapacitou 1400 osôb/hod.

Obec Fačkov navštevujú turisti, ktorí robia najmä turistiku na vrch Kľak, kde je v dĺžke 6 km turistický chodník. Turistická informačná kancelária v obci nie je zriadená.

E/6. Životné prostredie

Územie obce je bez výrazných znečisťovateľov povrchových vôd. V obci je zavedený separovaný zber, kde sa triedi sklo, papier, plasty a kovové obaly. Odpad sa vozí na skládku do Rajca –Šuja. V súčasnosti má 491 domácností lokálne ústredné kúrenie: na pevné palivo 489 a na plyn 2. Po roku 2010 by malo byť 60 až 80 % domácností a rekreačných objektov napojených na ekologicky čisté zdroje, a to: elektrina, a pilinové brikety, ktoré sú tiež zaradené medzi čisté ekologické palivá.

K devastácii životného prostredia prispievajú: neupravený breh vodného toku a samotní občania, ktorí sa podieľajú podstatnou mierou na vzhľade a estetike obce. Občania taktiež postrádajú väčší počet veľkoplošných kontajnerov.

Hospodársky pokrok často so sebou prináša degradáciu životného prostredia a stále väčšiu mieru znečisťovania. Z ekonomického hľadiska je nevyhnutné zachovať aspoň takú kvalitu životného prostredia, ktorá zabezpečí trvalo udržateľný sociálno – ekonomický rozvoj. Preto treba sledovať i malé prevádzky na území obce, ako sa správajú k životnému prostrediu vo svojom bezprostrednom okolí. Pre ochranu životného prostredia a ekológiu je nutné neprestajne šíriť osvetu medzi občanmi, informovať ich o životnom prostredí a naučiť ich, aby sa správali ekologicky. V tomto smere má obecná komunita voči životnému prostrediu veľké podlžnosti.

Organizácie, združenia, spolky kultúrno-spoločenské aktivity

V obci Fačkov sú aktívne spolky: Klub slovenských turistov Kosodrevina, Klub rekreačných bežcov Kľak, Dobrovoľný hasičský zbor a Poľovnícke združenie Hodoň.

E/8. Majetok obceRekapitulácia rozpočtu obce za roky 2005 až 2007

<i>Prehľad hospodárenia obce v období od 2005 až 2007 v tisíc SK</i>			
<i>Ukazovateľ</i>	<i>2005</i>	<i>2006</i>	<i>2007</i>
Bežné príjmy	6042	6332	6396
Kapitálové príjmy	8	86	1573
	-	79	295
Príjmy spolu	6050	6497	8264
% plnenia príjmov	100,09	113	104
Bežné výdavky	5781	6135	5758
Kapitálové výdavky	140	-	12
Výdavky spolu	5921	6135	5770
% plnenia výdavkov	97,92	97,01	72,56
Zisk/strata	129	362	994
Obec Fačkov			1500 je nevyčerpaná dotácia na ZŠ - kapitál.

Ako prezentuje tabuľka, v sledovanom období obec Fačkov hospodárila s kladným hospodárskym výsledkom. Od roku 2001 zaznamenali príjmy a výdavky značný nárast, čo bolo spôsobené prechodom kompetencií štátnej správy na samosprávu. Vzhľadom na veľkosť obce možno konštatovať, že hospodári veľmi pozitívne s tendenciou trvalej stability zabezpečenia všetkých potrebných samosprávnych funkcií. Nasledujúca tabuľka prezentuje stav majetku obce k 31.12.2007. Obec disponuje týmto majetkom:

<i>Prehľad majetku obce v roku 2007 k 31.12 2007</i>	
<i>Majetok</i>	<i>Suma (v SK)</i>
Software	28.796
Pozemky	258.040,-
Stavby	8.313.785,-
Ostatný DHM	1.655.080,-
Iné – územný plán	353.007,-
Iné – akcie SEVAK	4.130.000,-
Iné- 042-projekt na ihrisko	12.400,-
Spolu majetok	14.751.108,- mínus odpisy 7.944.719,- = zostatková cena majetku 6.806.389,-

Výdavky obce na chod samosprávy od 2005 do 2007			
Ukazovateľ	2005	2006	2007
Výdavky spolu	1766	1899	1688

Výkon samosprávy je predovšetkým verejnou službou občanovi. Celkové výdavky na chod samosprávy za ostatné 3 roky majú iba mierne stúpajúci trend. Výdavky rozpočtu sú kryté aj z príjmov podielových daní a miestnych poplatkov, ktorých výšku prezentuje nasledujúca tabuľka.

Príjmy obce z podielových daní a poplatkov od 2005 do 2007 (v tis. Sk)			
Ukazovateľ	2005	2006	2007
Podielové dane	3370	3602	3839
Miestne príjmy (poplatky + dane)	893	1023	1182
Dotácie	1779	1707	1375

Výdavky obce na zabezpečenie komunálnych služieb od 2005 do 2007 (v tis. Sk)			
Ukazovateľ	2005	2006	2007
Úprava verejných priestranstiev	15	40	10
Údržba miestnych komunikácií	24	26	4
Cintorínske služby	10	10	10
Verejné osvetlenie	106	103	138
Nakladanie s odpadmi	287	367	436

S výkonom vlastných samosprávnych funkcií súvisí aj zabezpečenie komunálnych služieb v obci. Najväčší podiel výdavkov pripadá na nakladanie s odpadmi a verejné osvetlenie. V nasledujúcom období bude potrebné počítať aj s výdavkami na úseku úpravy verejných priestranstiev, údržby miestnych komunikácií a cintorínske služby. Zdá sa, že im v uplynulom období bola venovaná iba minimálna pozornosť

Obec vlastní:

Majetkom obce je budova OcÚ, Zdravotné stredisko, klubovňa, dom smútku, základná škola, školská jedáleň, hasičská zbrojnica, pozemky pri ZŠ, OcÚ.

F/ SWOT ANALÝZA

SWOT¹ analýza sa zameriava na silné, slabé stránky, príležitosti a riziká prioritných rozvojových oblastí. Na základe sformulovaných silných a slabých stránok sa pristúpilo k definovaniu hlavných rozvojových cieľov v nasledovných oblastiach:

- ◆ hospodárstvo
- ◆ technická infraštruktúra
- ◆ životné prostredie
- ◆ sociálna oblasť a zdravotníctvo
- ◆ školstvo a vzdelávanie
- ◆ šport
- ◆ kultúra
- ◆ cestovný ruch a public relations

Analýza silných a slabých stránok monitoruje súčasný stav z hľadiska vnútorných faktorov a odhaľuje, čo je v obci pozitívne a negatívne. Silné stránky obce sú obyčajne zakotvené v prirodzených dispozíciách a v konkurenčnej výhode. Slabou stránkou je to, čo obci chýba, alebo čo sa robí nedostatočne v porovnaní s inými.

Analýza príležitostí a ohrození sa zameriava na budúci rozvoj obce z hľadiska vonkajších faktorov, určuje možnosti a riziká, s ktorými treba v tomto procese rátať. Príležitosťou obce je pozitívny trend, ktorý môže byť impulzom pre jej ďalší rozvoj za predpokladu, že obec získa zdroje na jeho realizáciu a bude oň záujem. Ohrozením obce sú akékoľvek nevýhodné trendy alebo smery vývoja a to na úrovni miestnej, ale aj regionálnej a národnej, ktoré ju v negatívnom smere ovplyvňujú.

Syntéza výsledkov SWOT analýzy porovná vonkajšie príležitosti a ohrozenia s vnútornými silnými a slabými stránkami. Ich kombináciou a prienikom vznikne stratégia ako vyvažujúci faktor, ktorý uvedie obec do súladu s jej okolím.

¹ (skratka SWOT je odvodená z anglického Strength = silné stránky, Weaknesses = slabé stránky, Opportunities = možnosti, Threats = ohrozenia)

F/1. Hospodárstvo

SILNÉ STRÁNKY	SLABÉ STRÁNKY
<ul style="list-style-type: none"> • dobré cestné spojenie s krajským mestom Žilina • existujúce prevádzky výroby a služieb 	<ul style="list-style-type: none"> • pomalé rozvíjanie malého a stredného podnikania a nedostatok pracovných príležitostí • nedostatok finančných prostriedkov na realizáciu investičných zámerov • malý investičný potenciál obyvateľov • absencia viacerých druhov služieb a obchodov pre obyvateľstvo • nedostatočná tvorba regionálnych väzieb • chýba informačný systém na efektívnu komunikáciu samospráva – podnikatelia -občania
PRÍLEŽITOSTI	OHROZENIA
<ul style="list-style-type: none"> • výhodná poloha s primerane dobrou dostupnosťou do väčších sídiel • možnosti rozvoja služieb a obchodu pre obyvateľstvo • možnosti zriadenia menších výrobných prevádzok • možnosti pre čerpanie financií z fondov EÚ 	<ul style="list-style-type: none"> • nízka motivácia obyvateľstva k rozvoju podnikateľských aktivít • nízka využiteľnosť pracovnej sily na území obce • nízke produkčné parametre poľnohospodárstva • dlhodobé neriešenie vlastníckych vzťahov pri investičných zámeroch • veľká administratívna náročnosť pre získanie dotácií z fondov EÚ • nedostatok investičného kapitálu • nedostatočná regionálna spolupráca • chýbajúce partnerstvá • pasivita obyvateľov v otázke podnikateľských aktivít

F/2. Technická infraštruktúra

SILNÉ STRÁNKY	SLABÉ STRÁNKY
---------------	---------------

<ul style="list-style-type: none"> • dobrá dopravná dostupnosť do miest Rajec, Rajecké Teplice a krajského mesta Žilina • vybudovaná telekomunikačná infraštruktúra • vybudovaná energetická rozvodná sieť • existujúce verejné osvetlenie • prepojenie s miestnou autobusovou dopravou • existencia verejného rozhlasu • dobré predpoklady pre rozšírenie miestnej infraštruktúry 	<ul style="list-style-type: none"> • zlý stav chodníkov, časť je potrebné opraviť • problémy pri údržbe technickej infraštruktúry • absencia káblovej televízie • nedostatočné pokrytie mobilnými operátormi • nevybudovaná kanalizácia
PRÍLEŽITOSTI	OHROZENIA
<ul style="list-style-type: none"> • vybudovanie miestneho bezdrôtového rozhlasu • rekonštrukcia nehnuteľného majetku obce • možnosť získania finančných prostriedkov z fondov EÚ • možnosť doregulovania potoka a doplnenia líniovej zelene v intraviláne obce • pripojenie obecnej knižnice na internet 	<ul style="list-style-type: none"> • malá miera podpory miest a obcí zo strany štátu • absencia chodníkov popri miestnych cestných komunikáciách • nevýhodné podmienky čerpania úverových zdrojov z komerčných bánk • nedostatočná regionálna spolupráca • chýbajúce partnerstvá • vysoká finančná náročnosť potrebnej rekonštrukcie požiarnej zbrojnice • problémy v rámci čerpania prostriedkov z fondov EÚ

F/3. Životné prostredie

SILNÉ STRÁNKY	SLABÉ STRÁNKY
<ul style="list-style-type: none"> • pomerne zachovalé životné prostredie • zdroje pitnej vody vysokej kvality • primeraná estetická kvalita intravilánu • relatívne tiché prostredie vhodné pre rozvoj IBV • zavedená separácia odpadu v obci 	<ul style="list-style-type: none"> • zarastanie brehov potoka • absencia centrálného kompostoviska • absencia súvislejšej verejnej zelene a oddychovej zóny • prítomnosť neregulovaných skládok odpadu v obci
PRÍLEŽITOSTI	OHROZENIA
<ul style="list-style-type: none"> • vhodné plochy pre verejnú zeleň • doregulovanie koryta miestneho potoka, úprava brehov • zvýšiť právne povedomie obyvateľstva v oblasti životného prostredia • výstavba oddychovej zóny • rozvoj ekologického poľnohospodárstva 	<ul style="list-style-type: none"> • potenciálna nízka ochota obyvateľov podieľať sa na separácii TKO a riešení problémov so zeleným odpadom • nízka disciplína pri nakladaní s odpadmi • nedostatočná protipovodňová ochrana • nedostatočná regionálna spolupráca • chýbajúce partnerstvá

<ul style="list-style-type: none"> a ekologizácia priemyselnej výroby • obnoviteľné zdroje energie - energia biomasy • možnosti pre čerpanie financií z EÚ fondov • združenie obcí v mikroregióne s cieľom zriadenia spoločného kompostoviska 	
---	--

F/4. Sociálna starostlivosť a zdravotníctvo

SILNÉ STRÁNKY	SLABÉ STRÁNKY
<ul style="list-style-type: none"> • zdravotné stredisko v obci, ktoré je vo vlastníctve obce • poskytovanie služieb profesionálnej opatrovateľky • rozvoz stravy pre dôchodcov 	<ul style="list-style-type: none"> • absencia sociálneho zariadenia v obci • nedostatok finančných prostriedkov na rozvoj sociálnych služieb • absencia oddychovej zóny pre seniorov a ostatné vekové kategórie • ekonomická situácia obyvateľstva často bráni potrebnej návšteve ordinácie praktického a následne špecializovaného lekára
PRÍLEŽITOSTI	OHROZENIA
<ul style="list-style-type: none"> • zakladanie mimovládnych neziskových organizácií poskytujúcich všeobecne prospešné služby • možnosti získania finančných prostriedkov z fondov EÚ • zriadenie sociálneho zariadenia • možnosť rozšírenia služieb pre dôchodcov a sociálne odkázaných občanov 	<ul style="list-style-type: none"> • rast počtu obyvateľov v seniorskej vekovej kategórii • zhoršujúca sa sociálna situácia niektorých skupín obyvateľstva • zhoršovanie zdravotného stavu obyvateľstva • pokles výdavkov na preventívnu zdravotnú starostlivosť

F/5. Školstvo a vzdelávanie

SILNÉ STRÁNKY	SLABÉ STRÁNKY
<ul style="list-style-type: none"> • obecná knižnica 	<ul style="list-style-type: none"> • chýbajúce vzdelávacie aktivity organizované obcou • chýbajúce klubové priestory pre deti
PRÍLEŽITOSTI	OHROZENIA
<ul style="list-style-type: none"> • zavedenie modernej výpočtovej techniky do obecnej knižnice 	<ul style="list-style-type: none"> • vplyv nežiaducich javov na deti a mládež • nedostatok finančných prostriedkov na

<ul style="list-style-type: none"> • zvýšenie počítačovej gramotnosti obyvateľov • vytvorenie verejného prístupu na internet • koordinácia výchovy a vzdelávania s občianskymi združeniami, spolkami • zefektívnenie spolupráce s okresným mestom na regionálnej úrovni • podpora záujmových krúžkov zo strany obce <p>možnosť získania finančných prostriedkov z fondov EÚ</p>	<p>údržbu objektov a vybavenie kultúrneho domu a knižnice</p> <ul style="list-style-type: none"> • nárast sociálnej ohrozenosti mládeže • nezáujem mladých ľudí podieľať sa na riešení spoločenských problémov
--	--

F/6. Šport

SILNÉ STRÁNKY	SLABÉ STRÁNKY
<ul style="list-style-type: none"> • malé trávnaté futbalové ihrisko 	<ul style="list-style-type: none"> • potreba vytvorenia koncentrovanej športovo-rekreačnej zóny v obci • nedostatočná starostlivosť o rekreačno-oddychové zázemie občanov z dôvodu nedostatku finančných prostriedkov • nedostatok voľno-časových aktivít pre rôzne vekové kategórie obyvateľstva • nevybudované priestory pre využitie voľného času - chýba komplexný športový areál pre kolektívne hry
PRÍLEŽITOSTI	OHROZENIA
<ul style="list-style-type: none"> • možnosť vybudovania oddychovo-spoločenskej zóny • možnosť organizovania športových podujatí • možnosť získania finančných prostriedkov z fondov EÚ 	<ul style="list-style-type: none"> • vplyv nežiaducich javov na deti a mládež • nedostatok finančných prostriedkov na výstavbu oddychovo-spoločenskej zóny

F/7. Kultúra

SILNÉ STRÁNKY	SLABÉ STRÁNKY
<ul style="list-style-type: none"> • existencia spoločenských priestorov slúžiacich na poriadanie kultúrnych podujatí v budove kultúrneho domu • obecná knižnica • záujem občanov o spoločenské aktivity a dianie v obci • tradičné, každoročne organizované 	<ul style="list-style-type: none"> • malá aktivita občanov o spoločenské dianie v obci • chýbajúca klubovňa pre mládež • chýbajúca klubovňa pre seniorov

kultúrne podujatia	
PRÍLEŽITOSTI	OHROZENIA
<ul style="list-style-type: none"> rozvinúť kultúrne povedomie a tradície v obci spracovanie ročného programu kultúrnych podujatí usporadúvanie výročných kultúrnych podujatí pri príležitosti prvej zmienky o obci regionálna spolupráca organizácia spoločných kultúrnych podujatí s okolitými obcami lepšia koordinovanosť a propagácia kultúrnych aktivít obce rozvoj sponzoringu kultúry obnova zanikajúcich tradícií zakladanie spolkov, klubov, občianskych združení obyvateľov obce vydanie multimediálnych propagačných materiálov o obci možnosti pre čerpanie financií z fondov EÚ vybudovanie systému tzv. hnedých tabúl vybudovanie vnútorného smerového informačného systému zvýšená propagácia obce elektronickou a tlačnou formou pripravovaný projekt vybudovania náučného turistického chodníka 	<ul style="list-style-type: none"> nezáujem obyvateľov o rozvoj svojho kultúrneho povedomia slabá podpora kultúry zo strany štátu a VÚC posun priorít mládeže ku konzumnej kultúre nedostatok finančných prostriedkov na šírenie miestnej kultúry za hranice katastrálneho územia obce nedostatočná regionálna spolupráca chýbajúce partnerstvá

F/8. Cestovný ruch a public relation

SILNÉ STRÁNKY	SLABÉ STRÁNKY
<ul style="list-style-type: none"> dobré cestné spojenie s mestom Rajec a krajským mestom Žilina a dobré prepojenie obecnej komunikácie na hlavnú cestnú sieť blízkosť k diaľnici D1 - koridor Západ - Východ (Bratislava – Žilina - Košice) obec leží v blízkosti vrchu Kľak 	<ul style="list-style-type: none"> málo rozvinutý cestovný ruch nedostatočná spolupráca obcí v rámci regiónu pri príprave, ponuke a propagácii nedostatočné služby v oblasti cestovného ruchu

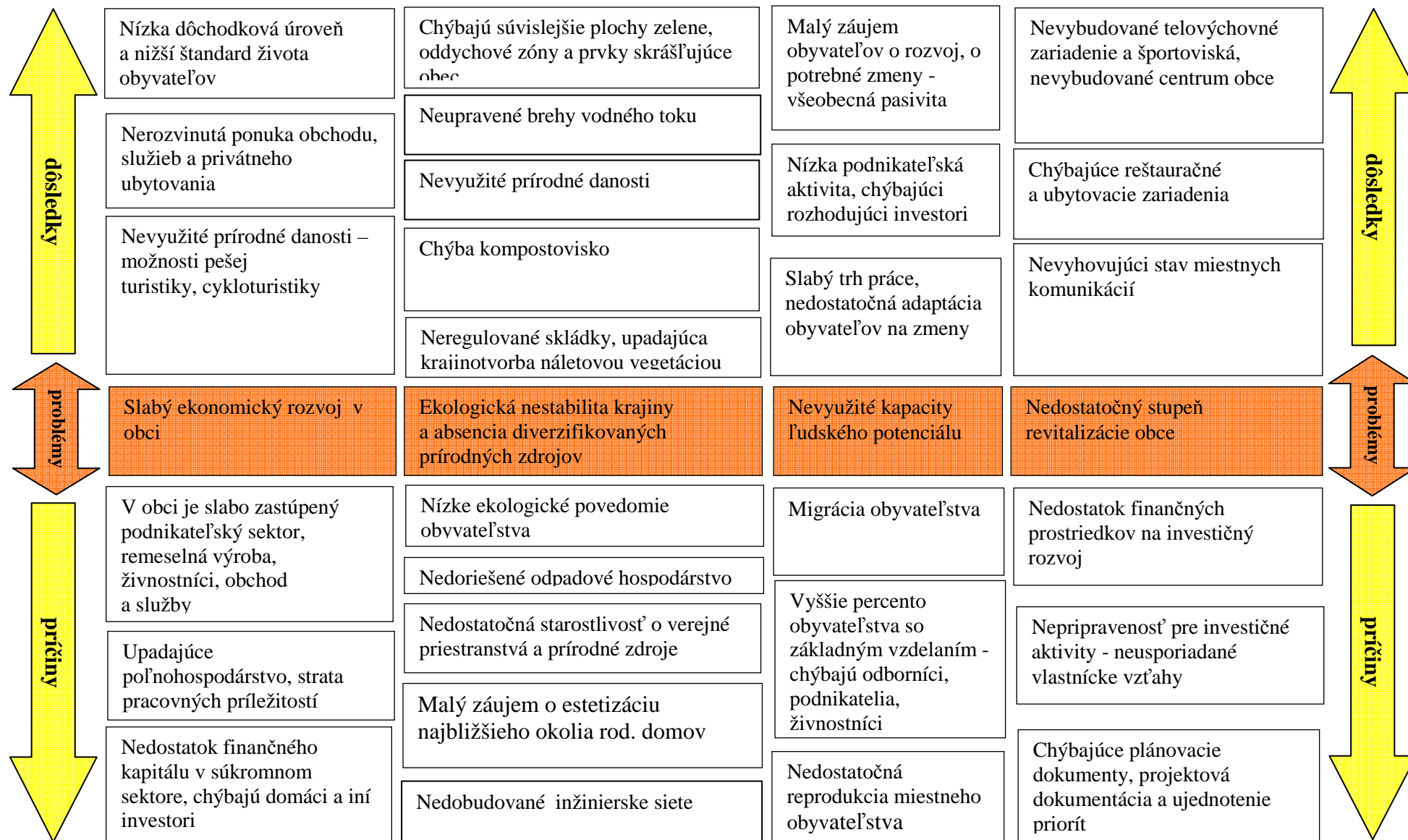
<ul style="list-style-type: none"> • blízkosť významných atraktívnych stredísk cestovného ruchu: Rajecká Lesná, Rajecké Teplice, Čičmany,... • dobré možnosti nemasových foriem rekreácie a turizmu 	
PRÍLEŽITOSTI	OHROZENIA
<ul style="list-style-type: none"> • možnosť rozvoja oddychovej turistiky v okolí • možnosti vybudovania cykloturistických a náučných chodníkov • vybudovanie multifunkčného športového areálu, koncentrácia športových aktivít • spracovanie multimediálnych propagačných materiálov o obci v rôznych jazykoch • zefektívnenie spolupráce s okolitými obcami na regionálnej úrovni • možnosť získania finančných prostriedkov z fondov EÚ • príležitosť rozvoja rodinnej rekreácie • možnosť zriadenia menších ubytovacích zariadení v okrajových častiach obytnej zóny • možnosť prestavať rodinné domy s možnosťou ubytovania v súkromí • možnosť prepojiť regionálny a mestský turizmus s prírodným prostredím obce • možnosti rozvoja agroturistiky - chov koní, oviec, možnosti pestovania liečivých rastlín • spolupráca s okolitými obcami s cieľom vytvorenia spoločného produktu CR • vybudovanie systému tzv. hnedých tabúl • vybudovanie vnútorného smerového informačného systému • zvýšená propagácia obce elektronickou a tlačnou formou 	<ul style="list-style-type: none"> • náročné získavanie úverových zdrojov • neochota ľudí investovať a začať podnikateľské aktivity v oblasti cestovného ruchu • blízkosť vyhľadávaných destinácií v oblasti cestovného ruchu • ponuka nekompletných produktov CR • nedostatočná regionálna spolupráca • chýbajúce partnerstvá

Pre vytvorenie stratégie usmernenia budúceho vývoja obce je dôležité prezentovať výsledky sociálno-ekonomickej analýzy obce vo forme SWOT analýzy.

SWOT analýza slúži ako praktický nástroj na hodnotenie územia a aktivít, ktoré sa v ňom uskutočňujú. Silné a slabé stránky opisujú vnútorný stav týkajúci sa najmä minulosti a prítomnosti obce, príležitosti a ohrozenia sa týkajú vonkajších faktorov a majú skôr väzbu na budúcnosť obce. Svojím usporiadaním silné - slabé stránky, príležitosti - ohrozenia, tvoria

podstatu úvah, ktoré sú potrebné pri formulovaní stratégie budúceho vývoja obce, ako zachovať alebo rozvíjať jej silné stránky, ako odstraňovať resp. eliminovať slabé stránky, ktoré z budúcich príležitostí možno využiť pre jej ďalší rozvoj, akými aktivitami možno čeliť očakávaným ohrozeniam jej ďalšieho rozvoja.

G/ STROM PROBLÉMOV OBCE



H/ VÍZIA

Obec Fačkov v nasledných 10 – 15 rokov bude obcou, ktorá vytvorí všetkým svojim obyvateľom kvalitné podmienky na plnohodnotný život v miestnej komunite. Svoj zámer podporí rozhodnutiami a opatreniami tak, aby bola obec Fačkov dobrým miestom na bývanie, kde bude zabezpečený primeraný štandard v technickej vybavenosti obce v kultúrnej, telovýchovnej a sociálnej oblasti.

I/ ROZVOJOVÉ POTENCIÁLY

Na základe prezentácie výsledkov auditu územia, zdrojov obce a výsledkov SWOT analýzy boli identifikované súčasné rozvojové potenciály obce

Ľudské zdroje

- ◆ primeraný stav vhodnej pracovnej sily
- ◆ predpokladaný nárast imigrantov najmä z blízkeho okolia, ktorí budú mať záujem o IBV

Prírodný, sídelný a kultúrno-historický potenciál

- ◆ zachovalé prírodné danosti
- ◆ blízkosť k centráam cestovného ruchu Rajecká Lesná, Rajecké Teplice, Čičmany,...
- ◆ výhodné možnosti pre rozvoj IBV a HBV
- ◆ dostatok možností pre ďalší rozvoj občianskej vybavenosti a sociálnej infraštruktúry
- ◆ pomerne dobré dopravné prepojenie cestné koridory Bratislava - Žilina - Košice

Cestovný ruch a rekreácia

- ◆ doteraz nevyužité možnosti v zriaďovaní privátneho ubytovania
- ◆ možnosti rozvoja chatárskej, chalupárskej rekreácie a agroturistiky
- ◆ možnosti rozvoja siete obchodov, reštauračných a ubytovacích zariadení v súvislosti s cestovným ruchom

Hospodárstvo a podnikanie

- ◆ zriaďovanie malých prevádzok a podnikov spracovateľského charakteru s využitím tradičných surovín (piliarske polotovary, výrobky z prútia, výroba suvenírov a pod.)
- ◆ spracovanie biomasy a získavanie alternatívnych zdrojov energie
- ◆ chov oviec a hovädzieho dobytká

Po identifikácii rozvojového potenciálu na ďalších 10-15 rokov sa dominantnou stáva oblasť rozvoja cestovného ruchu a turizmu a malá miestna výroba spracovateľského charakteru a výrobkov ľudovej tradície. Na rozvoj cestovného ruchu a turizmu sa viaže ďalšie rozšírenie obchodnej siete a služieb.

Základom pre ďalší rozvoj obce ostáva dobudovanie technickej a občianskej infraštruktúry, rekonštrukcia miestnych komunikácií, chodníkov, rekonštrukcia a dobudovanie objektov občianskej vybavenosti a to najmä, výstavba penziónu, športového areálu a celková revitalizácia estetického vzhľadu obce. Realizácia týchto investičných aktivít sa javí ako nevyhnutnosť v procese rozvoja obce k prosperite.

J/ STRATEGICKÉ CIELE ROZVOJA OBCE

Ciele rozvoja obce

Rozvojová stratégia obce vychádza z výsledkov auditu územia, komplexných analýz hospodársko-sociálnej situácie, zo SWOT analýzy, z identifikovaného rozvojového potenciálu a z ďalších faktografických údajov a porovnaní. Definovanie globálneho cieľa a strategických cieľov v jednotlivých oblastiach hospodársko-sociálneho rozvoja obce je dôležité z hľadiska naplnenia rozvojových zámerov a priorít obce. Pod každý strategický cieľ sú zahrnuté priority investičného i neinvestičného charakteru. Tie sa môžu podľa situácie, potreby a finančného zabezpečenia dopĺňať a modifikovať, tak ako si to bude spoločensko-ekonomický vývoj v obci Fačkov vyžadovať. Globálny cieľ a strategické ciele však majú svoju dlhodobú platnosť a ich naplnenie je zárukou budúcej rozvinutej a prosperujúcej občianskej komunity.

Globálny cieľ rozvoja obce

GLOBÁLNYM CIEĽOM ROZVOJA OBCE NA ĎALŠÍCH 15–20 ROKOV JE VŠESTRANNÁ REVITALIZÁCIA OBCE FAČKOV, ZVÝŠENIE EKONOMICKEJ PROSPERITY A KVALITY ŽIVOTA JEJ OBYVATEĽOV PRI ZACHOVANÍ ZDRAVÉHO ŽIVOTNÉHO PROSTREDIA.

Strategické ciele rozvoja obce:

1. Zabezpečiť všestranný rozvoj obce a to dobudovaním občianskej a technickej infraštruktúry.
2. Rozvoj individuálnej bytovej výstavby a hromadnej bytovej výstavby.
3. Vytvoriť predpoklady pre rozvoj kultúrnych, spoločenských a telovýchovných aktivít.
4. Pozitívne využiť rozvojový potenciál obce (prírodné danosti, tradičné duchovné hodnoty, kultúrne pamiatky, ľudský potenciál) v rámci investičných i neinvestičných aktivít a primeraným spôsobom zabezpečiť ich všestrannú prezentáciu.
5. Podporovať rôzne formy podnikania a rozšírenia možnosti trhu práce, najmä cez rozvoj cestovného ruchu.
6. Vytvoriť miestny funkčno-priestorový systém turistiky a rekreácie v náväznosti na ďalšie blízke strediská cestovného ruchu a turizmu (Rajecká Lesná, Rajecké Teplice – kúpele, Čičmany ...).
7. Podporovať využívanie leso-pasienkárskych častí, s cieľom zachovania rázovitosti krajiny a ekologicky hodnotných území.
8. Rozvinúť všestrannú aktivitu obecnej komunity vo všetkých oblastiach spoločenského a kultúrneho života na základe spolupráce a vytvorených partnerstiev.
9. Vytvárať priestor na vzostup spoločenského vedomia prístupom k informáciám, k celoživotnému vzdelávaniu a k informačným technológiám.
10. Posilniť pozitívny demografický vývoj rozšírením individuálnej bytovej výstavby, hromadnej bytovej výstavby, kultúry a telovýchovy, teda kompletnej občianskej infraštruktúry.

K/ ZDROJE FINANCOVANIA A DOSTUPNÉ EKONOMIKÉ NÁSTROJE PRE REALIZÁCIU STRATEGICKÉHO DOKUMENTU

Po roku sa 2008 môžu plnohodnotne využívať finančné prostriedky v rámci nového finančného memoranda a stanovených operačných programov v Národnom strategickom referenčnom rámci (NSRR) i pre roky 2008-2013. Okrem nich sa bude môcť využiť napr. Program LEADER, Program rozvoja vidieka, alebo program cezhraničnej spolupráce, ktorý nahrádza grantovú schému INTERREG-u.

Na čerpanie finančných prostriedkov zo ŠF EÚ je potrebné sa sústavne pripravovať a to najmä:

- ◆ zahrnutím projektových zámerov do programu hospodárskeho a sociálneho rozvoja obce - vypracovanie PHSR, územného plánu, prípadne strategických rozvojových štúdií (na cestovný ruch, rozvoj mikroregiónu, spolupráce a partnerstvá a pod.)
- ◆ vysporiadané vlastnícke vzťahy, získanie LV alebo uzavretie zmlúv o dlhodobom prenájme
- ◆ zosúladienie a aktualizovanie územno-plánovacej dokumentácie na úrovni obce
- ◆ príprava stavebnej projektovej dokumentácie až po získanie stavebného povolenia
- ◆ príprava zdrojov na povinné spolufinancovanie projektov (pri neziskových zámeroch je to zväčša 5 % hodnoty projektu, pri podnikateľských projektoch cca 50 % hodnoty projektu). Financovanie projektov je možné ešte zabezpečiť príslušnými ministerstvami, VÚC ŽSK, ak sú v rámci ich rozpočtu vytvorené možnosti, najčastejšie ako finančná výpomoc.

Na financovaní projektov sa ďalej môžu podieľať súkromné alebo vládne nadačné fondy, podnikateľské subjekty, bankové domy, prípadne jednotlivci ako fyzické osoby.

L/ AKTUALIZÁCIA A KONTROLA PLNENIA STRATEGICKÉHO DOKUMENTU

Pri realizácii a financovaní projektov zo ŠF je dôležité naplňovať podmienky EÚ nielen pri programovaní (spracovanie PHSR), ale tiež dosiahnuť efektívnosť použitia finančných zdrojov v kombinácii s dofinancovaním z vlastných zdrojov. Prostriedky sa majú sústreďovať na prioritné ciele, riešiť zásadné problémy a uplatňovať partnerstvá. Úplný výpočet všetkých možností financovania a koordinácie implementácie projektov presahujú možnosti tohto dokumentu. Doporučeným krokom je vytvoriť pracovné skupiny pri realizácii jednotlivých projektov, vypracovať k nim akčné plány, časové a obsahové harmonogramy a tiež stanoviť kritériá úspešnosti v jednotlivých strategických cieľoch. Súčasťou manažérskeho zabezpečenia implementácie každej takto spracovanej aktivity je aj systém monitorovania a hodnotenia. Na základe dopredu stanovených ukazovateľov v rámci pracovnej skupiny a obecného zastupiteľstva je potrebné v časových intervaloch vyhodnocovať dosiahnuté výsledky.

Vyhodnotené výsledky by mali byť zverejnené a sprístupnené širokej verejnosti obecnej komunity.

Pokiaľ obce nedisponujú vlastnými personálnymi kapacitami schopnými zabezpečiť projekt od jeho prípravy až po jeho úspešnú implementáciu, je potrebné využiť služby odborných poradcov z externého prostredia.

M/ PRIORITY ROZVOJA OBCE, OPATRENIA AKTIVITY

Aktivita	Popis aktivity	Realizátor/Realizátori	Predpokladaná doba realizácie	Predpokladané finančné náklady
1. PRIEMYSEL A SLUŽBY - PODNIKATEĽSKÉ PROSTREDIE V OBCI				
1.1. Rozšírenie siete obchodov	* Rozšírenie siete obchodov o predajne zmiešaného tovaru, mäsa, ovocia a zeleniny, nefajčiarsku reštauráciu, novinový stánok	Obec Živnostníci Malí a strední podnikatelia	2009 - 2015	165969 Eur
1.2. Rozšírenie siete služieb	* Zavedenie opravárenských služieb, zriadenie kaderníctva, holičstva * Opatrovateľská služba	Súkromní investori	2009- 2014	232357 Eur
1.3. Dlhodobá podpora miestnych podnikateľov	* Výber vhodných priestorov pre novo vznikajúce podnikateľské subjekty * Vytvorenie motivačného podnikateľského prostredia za účelom oživenia miestneho podnikania	Obec Živnostníci MSP	2009- 2013	Podľa druhu zvolených aktivít
2. BYTOVÁ VÝSTAVBA, HROMADNÁ BYTOVÁ VÝSTAVBA				
2.1. Vypracovanie urbanistických štúdií	* Vybrať vhodné lokality na území obce * Vypracovať štúdiu o možnostiach rozvoj * Získanie možných investorov	Obec Individuálni stavebníci Investori	2009 - 2015	19916 Eur
2.2. Individuálna bytová výstavba vo vybraných lokalitách	* Vybrať vhodné lokality na území obce územie * vybudovanie infraštruktúry k stavebným pozemkom	Obec Malí a strední podnikatelia Individuálni stavebníci	2009 - 2015	5974905 Eur
2.3. Výstavba HBV vo vybraných lokalitách	* Vysporiadanie vlastníckych práv k pozemkom * Vybudovanie infraštruktúry k stavebným pozemkom.	Obec	2009 - 2015	4979087 Eur

	* Výstavba nájomných obytných domov na území obce			
3. ROZVOJ CESTOVNÉHO RUCHU				
3.1. Vypracovanie štúdie rozvoja cestovného ruchu v obci Fačkov	* Výber lokalít pre zimnú a letnú turistiku, cestovný ruch * Výber lokalít pre športoviská	Obec	2009- 2015	13277 Eur
3.2. Výstavba penziónu	* Výber lokality na území obce	Obec Súkromní investori	2009 - 2015	995817 Eur
3.3. Vybudovanie kapacít pre rekreáciu	* V katastri obce- chalupy, chaty, privátne ubytovanie	Súkromní majitelia a investori	2009- 2015	Podľa druhu zvolených aktivít
3.4. Vybudovanie značenia cyklotrás a peších turistických trás	* Vytvorenie evidencie a vybudovanie jednotného značenia cyklotrás a peších trás v intraviláne a extraviláne obce	Obec Záujmové združenia občanov	2009 - 2010	99581 Eur
3.5. Cykloturistická základňa, požičovňa a servis pre zimné a letné športy	* Cykloturistická základňa, požičovňa a servis pre zimné a letné športy	Súkromní investori	2009 - 2010	66387 Eur
3.6. Vybudovanie a osadenie informačných tabúl	* Vybudovanie a osadenie informačných tabúl v rozhodujúcich lokalitách obce s turisticko-organizačnými informáciami doplnené mapou.	Obec	2009 - 2011	18256 Eur
3.7. Zriadenie turisticko-informačnej kancelárie	* Poskytovanie služieb súvisiacich s cestovným ruchom.	Obec	2009 - 2010	9958 Eur
4. LOKÁLNA INFRAŠTRUKTÚRA OBCE				
4.1. Zriadenie parkoviska	* Zriadenie a výstavba	Obec	2010 - 2015	82984 Eur
4.2. Vybudovanie detského ihriska	* Vybudovanie detského ihriska	Obec	2009 - 2012	39832 Eur
4.3. Oddychové zóny	* Vybudovanie oddychových zón v intraviláne obce podľa priestorových možností	Obec	2009	39832 Eur
4.4. Úprava priestorov	* Vymedzenie oddychových zón v obci	Obec	2009 - 2013	

okolo potokov a kultivácia brehov	* Vypracovanie projektovej dokumentácie pre vytvorenie oddychových zón * Kultivácia brehov potoka			199163 Eur
5. ENVIRONMENTÁLNA INFRAŠTRUKTÚRA – VODOVOD A ODPADOVÉ HOSPODÁRSTVO OBCE				
5.1. Zriadenie centrálneho kompostoviska pre obec	* Riešenie úlohy na základe platnej legislatívy Slovenskej republiky a Európskeho spoločenstva. * Štúdia o odpadovom hospodárstve obce v súlade s platnou legislatívou Slovenskej republiky a Európskeho spoločenstva. * Zriadenie centrálneho kompostoviska.	Obec VÚC MŽP SR	2009 - 2010	49790 Eur
5.2. Vybudovanie kanalizácie	* Vybudovanie kanalizačnej siete	Obec MŽP	2009 - 2016	265551,35
6. DOPRAVNÁ INFRAŠTRUKTÚRA OBCE				
6.1. Rekonštrukcia a obnova miestnych komunikácií	* Rekonštrukcia miestnych komunikácií (podľa vybraných priorít a finančných zdrojov, ktoré budú k dispozícii)	Obec	2009 - 2014	331939 Eur
7. ELEKTRIFIKÁCIA OBCE				
7.1. Rekonštrukcia a rozšírenie rozvodnej elektrickej siete súvisiace s realizáciou bytovej výstavby	* Rekonštrukcia rozvodnej siete v obci * Realizácia rozšírenia elektrickej siete v lokalitách predpokladanej výstavby IBV a HBV	Obec SSE, a.s.	2009 - 2017	165969 Eur
7.2. Alternatívne zdroje energie	* Kampaň na poskytnutie informácií o využití alternatívnych zdrojov energie – najmä vykurovanie biomasou	Obec	2009	Podľa druhu zvolených aktivít
8. SOCIÁLNA OBLASŤ				
8.1 Zvýšiť starostlivosť	* Klub dôchodcov	Obec	2009	3319 Eur

o dôchodcov a ľudí závislých na opatrovateľskej službe				
9. TELEKOMUNIKAČNÉ SIETE, PROPAGÁCIA OBCE A INFORMATIZÁCIA OBČIANSKEJ SPOLOČNOSTI				
9.1. Rekonštrukcia miestneho rozhlasu	* Rekonštrukcia rozhlasu zavedením bezdrôtového systému * Rozšírenie siete do periférnych častí obce do lokalít predpokladanej výstavby IBV	Obec	2009	13277 Eur
9.2. Celková rekonštrukcia a rozšírenie telekomunikačných sietí	* Rozšírenie kapacity digitálnej ústredne. * Rozšírenie káblovej telefónnej siete do rozvojových plôch obce.	Obec Telekomunikačné firmy	2009 - 2017	Podľa druhu zvolených aktivít
9.3. Vydávanie obecných novín - občasníka	* Základný zdroj informovania občanov o všetkých oblastiach	Obec	2009- 2014	Podľa druhu zvolených aktivít
9.4. Publikácia o obci Fačkov Propagačné tlačoviny	* Vypracovanie, vydanie a distribúcia publikácie o obci	Obec	2009- 2011	16596 Eu
10. OŽIVENIE ĽUDOVÝCH TRADÍCIÍ A PÔVODNÝCH ĽUDOVÝCH REMESIEL V OBCI				
10.1. Oživenie ľudových tradícií	* Udržanie existujúcich ľudových tradícií. Postupné oživenie ďalších miestnych ľudových tradícií, zvykov - stavenie májov, ľudových veselíc. Podpora remeselnej výroby.	Obec Záujmové združenia Živnostníci Malí a strední podnikatelia	2009- 2016	Podľa druhu zvolených aktivít
11. PODPORA OBČIANSKEJ SPOLOČNOSTI				
11.1. Posilnenie života miestnej komunity	* Podpora života miestnej komunity cez podporu činnosti miestnych záujmových a profesných združení. * Podpora organizovania podujatí s cieľom zvýšiť propagáciu činnosti združení.	Obec Záujmové a profesné združenia	2009 - 2017	Podľa druhu zvolených aktivít

11.2. Podpora vytvárania partnerstiev na miestnej, regionálnej, národnej, medzinárodnej úrovni	* Podpora vytvárania partnerstiev na miestnej, regionálnej, národnej, medzinárodnej úrovni s cieľom zvýšenia dostupnosti finančnej podpory spoločenstva v mikroregióne.	Obec Partnerské obce, mestá, organizácie, združenia	2009-2017	Podľa druhu zvolených aktivít
12. ZAMESTNANOSŤ OBYVATEĽOV				
12.1. Podpora zamestnanosti v obci	* Podpora zamestnanosti v obci s dôrazom na zapojenie znevýhodnených skupín do aktívneho života komunity cez možnosť využívanie projektov štrukturálnych fondov EÚ.	Obec Živnostníci Malí a strední podnikatelia	2009 - 2016	Podľa druhu zvolených aktivít

N/ INFORMAČNÉ ZDROJE

Pri tvorbe PHSR obce Fačkov boli použité nasledujúce informačné zdroje:

- ◆ Akčný plán rozvoja vidieka Žilinského samosprávneho kraja na roky 2007 – 2008
- ◆ Encyklopédia miest a obcí Slovenska (PS Line, 2005)
- ◆ Štatistický úrad Slovenskej republiky
- ◆ Metodická príručka pre vypracovanie PHSR samosprávneho kraja (MVRR SR, 2004)
- ◆ Príručka na vypracovanie PHSR obce s aplikáciou strategického environmentálneho hodnotenia (December 2006)
- ◆ internet
- ◆ výsledky dotazníkového prieskumu, individuálne rozhovory s občanmi obce