



# **PROGRAM HOSPODÁRSKEHO A SOCIÁLNEHO ROZVOJA OBCE OVČIARSKO**

**Programovacie obdobie 2007 – 2016**



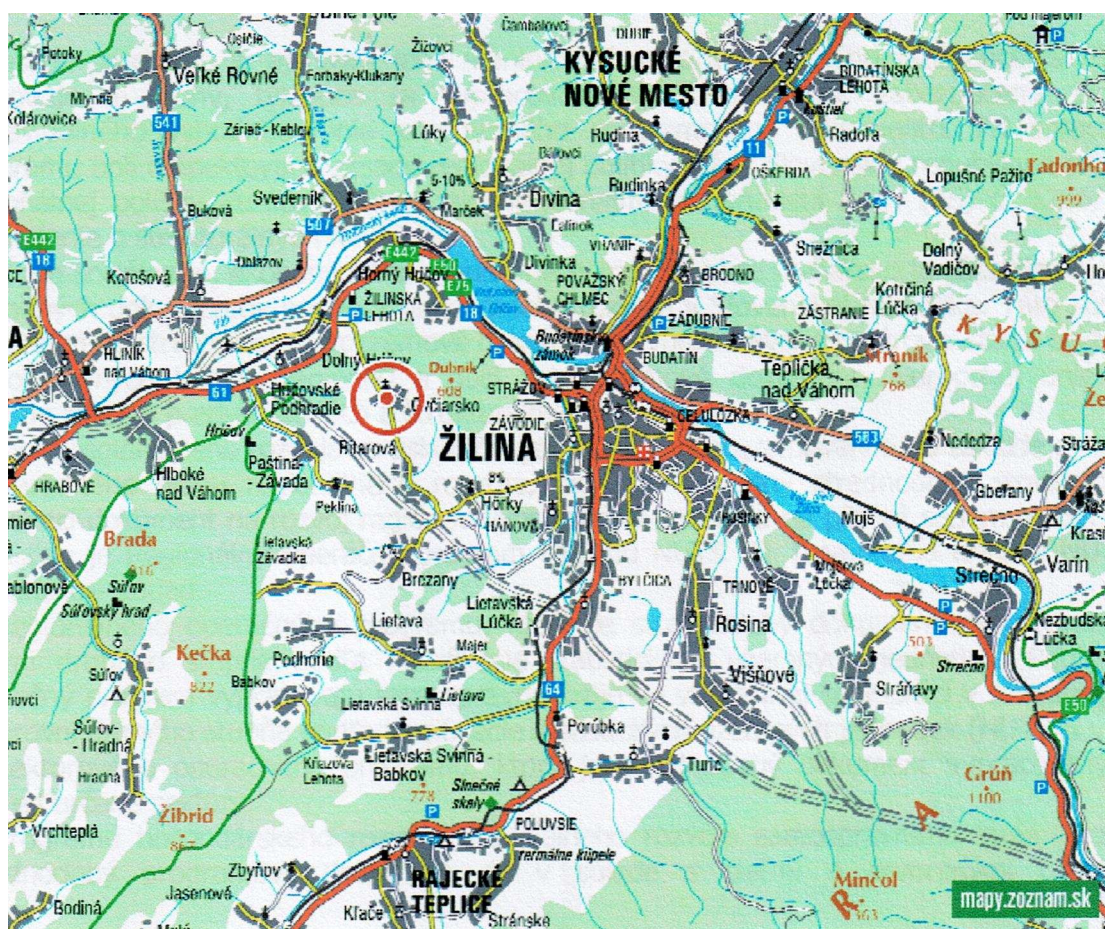
**2007**

**VÚC: Žilinský**  
**Okres: Žilina**  
**Región: Horné Považie**  
**Adresa: Obecný úrad**  
**Hričovská cesta 16**  
**010 04 Žilina**  
**Tel: 041/566 25 13**  
**Email: [obecovciarsko@gmail.sk](mailto:obecovciarsko@gmail.sk)**  
**IČO: 648965**



## **OBSAH**

1. Úvod.....	2
2. Vízia obce.....	3
3. Základná charakteristika obce.....	5
4. Ekonomické zdroje.....	14
5. SWOT analýza.....	14
6. Strategické ciele rozvoja.....	16
7. Akčný a finančný plán.....	18
8. Zabezpečenie programu.....	19
9. Záver.....	20





## **1. Úvod**

Dokument „Program hospodárskeho a sociálneho rozvoja obce Ovčiarstvo s výhľadom roku 2016 (PHSR) je strednodobý strategický dokument, ktorý na základe analýzy hospodárskeho a sociálneho rozvoja obce stanovuje jeho strategické ciele a priority rozvoja. Je prostriedkom na napĺňanie vízie ďalšieho smerovania rozvoja obce. Programom hospodárskeho a sociálneho rozvoja obce Ovčiarstvo sa uskutočňuje podpora rozvoja na úrovni miestnej samosprávy s dôrazom na sociálnu, ekonomickú a kultúrnu sféru. Je to program cielených opatrení, navrhnutý pre oživenie sociálneho, ekonomického a kultúrneho rozvoja obce.

Zákon č. 416/2001 Z.z. o prechode niektorých pôsobností z orgánov štátnej správy na obce a vyššie územné celky, vo svojom článku I § 2 definuje prechod pôsobností na obce. Na úseku regionálneho rozvoja prechádzajú pôsobnosti:

- Vykonávanie stratégie regionálneho rozvoja.
- Vypracúvanie programov hospodárskeho a sociálneho rozvoja.
- Koordinovanie spolupráce právnických osôb pri vypracúvaní programov rozvoja obcí.

Na tento zákon nadväzuje zákon Národnej rady SR č. 503/2001 Z. z. o podpore regionálneho rozvoja, ktorý definuje Program hospodárskeho a sociálneho rozvoja obce ako strednodobý programový dokument, obsahujúci analýzu hospodárskeho a sociálneho rozvoja obce, hlavné smery jej vývoja, ustanovenie cieľov, prvoradých potrieb a úloh vo všetkých oblastiach života obce, v zmysle ktorého bol vypracovaný i PHSR obce Ovčiarstvo.

Súčasťou programu je aj návrh jeho administratívneho a finančného zabezpečenia. Zákon stanovuje aj úlohy, týkajúce sa vypracovávania, schvaľovania, zabezpečenia plnenia a pravidelného vyhodnocovania predmetného programového dokumentu. Pri spracovaní programu boli rešpektované zásady regionálnej politiky vlády Slovenskej republiky a princípy regionálnej politiky Európskej únie zakotvené najmä v nariadení Rady (ES) č. 1266/1999 (nariadenie o štrukturálnych fondoch).

Program sociálneho, ekonomického a kultúrneho rozvoja obce Ovčiarstvo je súčasťou sústavy základných dokumentov podpory regionálneho rozvoja v Slovenskej republike. Táto sústava je členená na strategické a programové dokumenty vypracovávané na úrovni štátu, sektorov, samosprávnych krajov, regiónov a obcí a programové dokumenty Európskej únie (pre využitie zdrojov predvstupových a štrukturálnych fondov).

Podpora regionálneho rozvoja sa uskutočňuje v súlade s programovaním na základe :

- Národného plánu regionálneho rozvoja, ktorý je základný strednodobý strategicko-plánovací dokument na rozvoj regiónov vypracovaný spravidla na päť až sedem rokov. Jeho súčasťou je Regionálny operačný program regiónu NUTS III Trnavského kraja a NUTS II Slovensko - západ.
- Regionálneho operačného programu, ktorý je strednodobý dokument vypracovaný na úrovni druhého stupňa podľa klasifikácie štatistických územných jednotiek. Regionálny operačný program vypracúvajú samosprávne kraje vo vzájomnej spolupráci v rámci regiónu na úrovni druhého stupňa podľa klasifikácie štatistických územných jednotiek (NUTS II).
- Sektorového operačného programu, ktorý je strednodobý dokument vypracovaný pre vopred určené sektory.
- Programu hospodárskeho rozvoja a sociálneho rozvoja samosprávneho kraja, ktorý je strednodobý programový dokument, je v súlade s cieľmi a prvoradými potrebami





## **Program hospodárskeho a sociálneho rozvoja obce Ovčiarstvo**

ustanovenými v národnom pláne a s podkladom na vypracovanie príslušného regionálneho operačného programu. Jeho vypracovanie zabezpečuje samosprávny kraj.

- Programu hospodárskeho rozvoja a sociálneho rozvoja obce, ktorý je strednodobý programový dokument spracovaný na úrovni obce.

### **Význam a užitočnosť programu hospodárskeho a sociálneho rozvoja obce**

- Vypracovaním programu rozvoja splní obec jeden zo základných princípov regionálnej politiky Európskej únie - princíp programovania. Princíp programovania hovorí, že podpora zo zdrojov Európskej únie sa viaže na vypracovanie programových dokumentov. Programovým dokumentom na úrovni obce je program hospodárskeho a sociálneho rozvoja obce (ďalej len program rozvoja obce).
- Možnosť získať verejné zdroje z rozpočtu EÚ a národného rozpočtu Slovenskej republiky je často previazaná na schopnosť obce spolufinancovať rozvojové projekty z vlastných zdrojov, prípadne zo zdrojov súkromných investorov. Prehľadné usporiadanie rozvojových zámerov do podoby programu rozvoja umožní obci zorientovať sa v škále dostupných podporných zdrojov, ako aj podmienok sprevádzajúcich získanie týchto zdrojov.

Program hospodárskeho a sociálneho rozvoja obce Ovčiarstvo ponúka riešenie zlepšenia imidžu krajiny, vytvorenie nových aktivít v oblasti služieb a turistického priemyslu, zníženie nezamestnanosti a zlepšenie životného prostredia a úrovne života v regióne Púchovskej doliny.

Je riešený vo výhľadovom období 10 rokov t.j. do roku 2016. Je to dokument živý podliehajúci aktualizácii.

Plán HSR (hospodársko-sociálneho rozvoja) je v súlade s Programom sociálneho hospodárskeho rozvoja Žilinského kraja a taktiež v súlade s VÚC Žilinského kraja.

### **2. Vízia rozvoja územia Ovčiarstvo**

Program rozvoja obce vychádza z dlhodobej vízie, žiť v peknej obci s kvalitným životným prostredím, pracovnými príležitosťami v obci, rozvinutým cestovným ruchom a dobrými medziľudskými vzťahmi.

Budúca podoba obce, jej rozvoj a smerovanie je daná prírodnými podmienkami a krajinným reliéfom, v ktorom sa obec Ovčiarstvo nachádza. To predurčuje v značnej miere ďalší rozvoj obce s ohľadom na využitie prírodných zdrojov, ich ochranu, ale aj údržbu v nutnej symbióze s ekonomickou sebestačnosťou územia z pohľadu vytváraných zdrojov. Spracovaný územný plán obce smeruje obec ako rozvoj bývania, občianskeho vybavenia so sociálnou infraštruktúrou, výroby a rekreácie v nasledovných oblastiach:

V oblasti pracovného života:

- Dostatok pracovných príležitostí (aspoň na dnešnej úrovni) s podstatne lepším reálnym finančným ohodnotením (nad SR mzdovým priemerom)
- Dobře vybavené pracoviská, ktoré dodržiavajú na vysokom stupni pracovnú hygienu



## **Program hospodárskeho a sociálneho rozvoja obce Ovčiarstvo**

### V oblasti bývania:

- Obec má aktuálny územný plán, ktorý zohľadňuje dlhodobý rozvoj obce
- Všetky siete infraštruktúry sú dobudované
- Obec je za pomoci prvkov krajiny tvorby vhodne odhlučnená
- Prejazd poľnohospodárskych mechanizmov je odklonená mimo obce
- Obec má veľa zelených plôch, je pekne upravená
- Verejné priestranstvá sú pravidelne udržiavané
- Vytvorené technické zázemie systém kontroly pre ochranu ŽP
- Znížené náklady na bývanie (napr. zavádzaním alternatívnych energií)

### V oblasti služieb:

- Dobudované služby občianskej vybavenosti lekárska starostlivosť je zabezpečovaná v okresnom meste Žilina
- V obci je predškolské zariadenie na dobrej úrovni.
- V obci je čiastočne vybudovaná sieť sociálnych služieb
- Verejná doprava je zabezpečená tak, aby sa mohla realizovať preprava občanov nielen za prácou ale aj za aktivitami voľného času
- Územie má kvalitné pokrytie televíznym signálom a fungujúce telekomunikácie

### V oblasti trávenia voľného času:

- V obci je dostatok zariadení a priestorov pre kultúrny a spoločenský život
- V obci je dostatok príležitostí pre kultúrne a spoločenské vyžitie (vrátane záujmových klubov - pre dôchodcov alebo mládeže), z toho veľký podiel si občania vytvárajú sami
- V obci je dostatok zariadení a možností pre realizáciu športových aktivít občanov
- V obci je dostatok parkových priestranstiev a oddychových zón pre relax občanov

### V oblasti vzťahov:

- Obec je súdržná s vysokou morálkou a schopnosťou riešiť problémy
- V obci je zabezpečená stála informovanosť, vzájomná komunikácia medzi vedením obce a občanmi ako predpoklad dobrých vzťahov
- V obci žijú občania, ktorí si vytvárajú podporujúce a pozitívne susedské vzťahy a ktorí majú záujem o dianie v obci a ochotu spolupracovať s vedením na jej rozvoji
- V obci fungujú spoločenské organizácie, ktoré pomáhajú skvalitňovať život

Tento rozvojový dokument bol zostavený na základe požiadavky obecného úradu a reflektuje všetky rozvojové zámery obce v reálnom výhľade do roku 2016, berúc v úvahu rozpočtové možnosti a dostupné zdroje zo štátnej pomoci ako aj štrukturálnych fondov EÚ.

Vízia rozvoja obce Ovčiarstvo bola zostavená spoločne s Obecným úradom Ovčiarstvo obsahuje predstavy Obecného úradu v konečnej želanej situácii v obci do roku 2016 v nasledovných oblastiach: bývanie, sociálnej infraštruktúry, technickej infraštruktúry a cestovného ruchu.



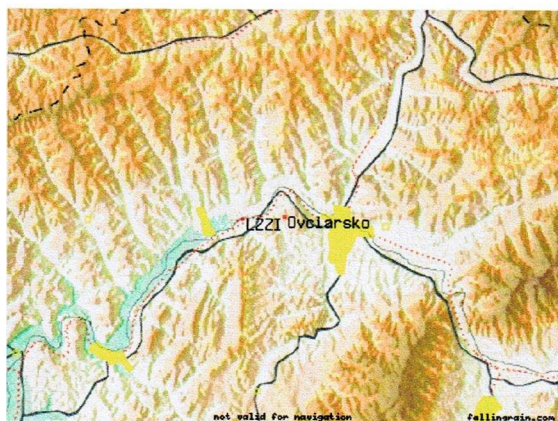
### 3. Základná charakteristika obce

Obec Ovčiarstvo je súčasťou okresu Žilina. Obec Ježí na západnom okraji Žilinskej kotliny. Z hľadiska širších územných vzťahov je súčasťou Žilinského samosprávneho kraja.

#### *Všeobecná charakteristika obce Ovčiarstvo*

Kód obce	547611
Názov obce, adresa	Obec Ovčiarstvo Hričovská cesta 16, 010 04 Žilina 4 tel: 041/5662513 email: <a href="mailto:obecovciarsko@gmail.sk">obecovciarsko@gmail.sk</a>
Názov okresu	Žilina
Názov kraja	Žilinský
Názov regiónu	Horné Považie
Prvá písomná zmienka o obci	1289
Nadmorská výška stredu obce	420 m n. m.
Celková výmera obce (m <sup>2</sup> )	4 893 946
Hustota obyvateľstva na km <sup>2</sup>	99

*Zdroj: SU SR, 2004*



Obec Ovčiarstvo leží na západnom okraji Žilinskej kotliny v plochej úvaline. Nadmorská výška v strede obce 430 m n. m., v chotári 390-638 m n. m. Severná zalesnená časť v Manínskej vrchovine na druhohorných horninách s bradlovými tvrdošmi. Má rendziny a hnedé lesné pôdy.

#### ☐ História obce

Na území dnešnej obce Ovčiarstvo boli sídliskové nálezy z mladšej doby bronzovej, hromadný nález bronzových ihlíc, sídlisko a žiarový hrob lužickej kultúry, púchovské sídlisko. Obec sa spomína od roku 1829 ako Olcharzk, doložená je z roku 1402 ako Ovcsarszko, z roku 1469 ako Owcharczko, z roku 1519 ako Owcharczkow, Owcharzko, z roku 1773 ako Owčarsko, z roku 1927 ako Ovčiarstvo, maďarsky Ovcsarszko, Juhászi. Obec patrila hradu Hričov, neskôr zemianskym rodinám Kožar, Dohnányi. V roku 1598 mala 19 domov, v roku 1720 mala 15 daňovníkov, v roku 1784 mala 26 domov, 31 rodín a 174 obyvateľov, v roku 1828 mala 29 domov a 271 obyvateľov. Zaoberali sa poľnohospodárstvom a chovom oviec.



## **Program hospodárskeho a sociálneho rozvoja obce Ovčiarstvo**

V 19. storočí tu pracovala pálenica. Poľnohospodársky charakter si Ovčiarstvo zachovala až dodnes.

### **□ Demografia**

K 31.12.2004 žilo v obci Ovčiarstvo 483 obyvateľov, z toho 247 mužov a 236 žien, t.j. 48,86 %.

Pri sledovaní vývoja počtu obyvateľov od roku 1961 do roku 1970 bol v obci Ovčiarstvo zaznamenaný zvýšený nárast obyvateľov o 61 osôb, t.j. o 19,37 %. V rokoch 1971 - 1991 bola v obci stagnácia obyvateľstva, nárast obyvateľov za toto cca 20 ročné obdobie bolo len o 44 osôb, t.j. 11,7 %. Od roku 1992 - 2004 došlo opäť k zvýšenému nárastu obyvateľov o 63 osôb, t.j. 15 %.

#### *Vývoj obyvateľstva v obci Ovčiarstvo v období 1997 - 2004*

Rok	1996	1997	1998	1999	2000	2001	2002	2004	2006
Počet obyv.	441	450	456	457	453	461	474	483	480
Rast, Pokles v %	-	2,04	1,33	0,22	-0,88	1,77	2,82	1,04	-0,88

Z prehľadu vyplýva, že Ovčiarstvo zaznamenáva v posledných rokoch mierny nárast obyvateľstva prirodzenou menou, pričom absolútne minimum bolo dosiahnuté v roku 2000 (-0,88 %). V posledných dvoch rokoch však obec zaznamenáva určitý progres hlavne dôsledku migračného prírastku obyvateľstva.

#### *Pohyb obyvateľstva v obci Ovčiarstvo*

Rok	Natalita (‰)	Mortalita (‰)	Prirodzený prírastok (‰)	Migračné saldo (‰)	Celkový prírastok (‰)
1996	22,68	4,54	18,14	-2,27	15,73
1997	15,56	6,67	8,89	11,11	20,00
1998	17,54	6,58	10,96	2,19	13,15
1999	24,07	8,75	15,32	-13,13	2,19
2000	4,42	15,45	-11,03	2,21	-8,82
2001	10,85	6,51	4,34	0,22	4,56
2002	14,77	6,33	8,44	19,00	27,44
2003	8,37	8,37	0	4,18	4,18
2004	14,49	12,42	2,07	8,28	10,35

Veková štruktúra obyvateľstva obce Ovčiarstvo je nepriaznivá z hľadiska budúcej reprodukcie obyvateľstva, ako aj z hľadiska podmienok pre tvorbu zdrojov pracovných síl. Vo vývoji vekovej skladby obyvateľstva pozorujeme od roku 2000 postupný pokles detskej zložky hlavne v prospech kategórie produktívneho veku.

#### *Vývoj vekovej štruktúry v obci Ovčiarstvo*

Rok	0-14		15-59 M, 15-54 Z		60+M, 55+Z		Priemerný vek	Index vitality
	abs.	%	abs.	%	abs.	%		
1996	100	22,68	281	63,72	60	13,61	32,52	60,00
1997	110	24,44	279	62,00	61	13,56	32,46	55,45
1998	112	24,56	279	61,18	65	14,25	32,74	58,04
1999	119	26,04	272	59,52	66	14,44	32,81	55,46
2000	115	25,39	272	60,04	66	14,57	33,29	57,39



## **Program hospodárskeho a sociálneho rozvoja obce Ovčiarstvo**

2001	109	23,64	284	61,61	68	14,75	33,86	62,39
2002	111	23,42	290	61,18	73	15,40	34,28	65,13
2003	110	23,01	293	61,3	75	15,69	34,41	68,18

Od roku 1996 do roku 2003 došlo v obci Ovčiarstvo k zvýšeniu priemerného veku z 32,52 na 34,41 rokov, čo je však pod priemerom okresu a kraja Žilina i SR.

Pri odhade vývoja obyvateľstva v obci Ovčiarstvo sme vychádzali zo súčasných demografických pomerov - vekovej skladby obyvateľstva, pôrodnosti, predpoklad úmrtnosti. Na základe uvedených charakteristík by obec zaznamenávala jednoznačne negatívny trend. Vzhľadom k výraznému plánovanému rozvoju bytovej výstavby predpokladáme rast obyvateľstva predovšetkým na základe migračného prírastku obyvateľstva.

V roku 2020 by mala podľa predpokladov obec Ovčiarstvo má dosiahnuť 1154 obyvateľov (výhľadovo až 1438 obyvateľov). V návrhovom období očakávame posilnenie produktívnej zložky obyvateľstva.

Podľa SOBD 2001 bolo z celkového počtu obyvateľov v obci Ovčiarstvo 239 ekonomicky aktívnych, čo predstavuje 52,4 %, z toho 109 žien (48,23 % z celkového počtu žien) a 130 mužov (56,52 % z celkového počtu mužov).

V dôsledku predlžovania vekovej hranice odchodu do dôchodku počítame s nárastom podielu ekonomicky aktívneho obyvateľstva.

Obec/Rok	1960	1991	1997	2000	2002	2004	2006
Ovčiarstvo	315	420	450	453	474	483	480

Tabuľka dlhodobého vývoja počtu obyvateľov poukazuje na vývoj obyvateľstva za Dôsledné roky, je zrejmé, že počet obyvateľstva mal značne stúpajúcu tendenciu.

Rok	1995	1996	1997	1998	1999	2000	2001	2002	2003	2004
narodení	40	31	34	27	19	26	18	15	23	17
zomrelí	24	29	19	34	20	30	26	19	24	21
+/-	+ 16	+2	+15	-7	-1	-4	-8	-4	-1	-4

### ☐ Náboženstvo

Obec je katolíckeho vyznania. Ide občanov rímsko-katolíckeho vierovyznania,. V obci sa nachádza rímskokatolícky kostol. V obci sa nachádza 100 % občanov rímskokatolíckeho vyznania. V novopostavenom kostole v Ovčiarstve, filiálke farnosti Dolný Hričov, posvätil nitriansky pomocný biskup Mons. František Rábek jeden z troch plánovaných zvonov pre miestny chrám, ktorý je zasvätený Nepoškvrnenému Srdcu Panny Márie.

### ☐ Vzdelanie, škola

V obci Ovčiarstvo sa nachádza materská škola, ktorá má jednu triedu s počtom žiakov 25. V obci sa nenachádza základná škola, deti navštevujú základnú školu v obci Hôrky. Stavebno-technický stav materskej školy je dobrý. Škola je v dobrom technickom stave. Personál školy tvoria 2 učiteľky, 1 kuchárka a 1 upratovačka. Pracovníci materskej školy





### **Program hospodárskeho a sociálneho rozvoja obce Ovčiarstvo**

učiteľky pochádzajú zo Žiliny ostatní pracovníci z obce. Technicky materská škôlka je tiež dobre vybavená má samostatnú herňu, spálňu aj šatne. Stredné a vysoké školstvo sa nachádza v okresnom meste Žilina



#### **□ Kultúrny a spoločenský život, trávenie voľného času, spolky, tradície**

K obci sa nachádzajú kultúrne zariadenia v objekte v centrálnej časti obce spolu s obecným úradom .pohostinstvom a maloobchodným zariadením spoločnom s obecným úradom.

Kultúrny a spoločenský život v obci možno považovať za uspokojivý. Najväčší organizátor spoločenského života v obci je Obecný úrad s obecným zastupiteľstvom. Napríklad pravidelne sa organizujú nasledovné podujatia:

- Fašiangové plesy
- turnaj vo futbale júl
- stavanie májov - máj
- deň matiek - máj
- deň detí - jún
- hody - jún
- uvítanie detí do života
- stretnutie seniorov október
- deň Mikuláša
- silvestrovský ohňostroj - december
- uvítanie nového roku

Toho času sa v obci nachádzajú nasledovné zariadenia umožňujúce záujmovú činnosť:

- kultúrny dom
- športový areál

V obci pôsobia následné spolky:

Telovýchovná jednota TJ Ovčiarstvo,  
Spoločenstvo urbárníkov

V obci aktívne pracuje telovýchovná jednota, ktorá má futbalový oddiel a ženy pravidelne 2x týždenne aerobik, pre potreby športovcov slúži futbalové ihrisko, ktoré môže byť využité aj na iné druhy športu. Územný plán uvažuje s dobudovaním športovo technického vybavenia, ktorý zahŕňa šatne, sprchy sociálne zariadenie pre športovcov a návštevníkov, bufet a parkovacie plochy.



## **Program hospodárskeho a sociálneho rozvoja obce Ovčiarstvo**

Z hľadiska štátnej pamiatkovej starostlivosti sa na území obce nenachádza žiaden pamiatkovo chránený objekt.

V obci sa nachádzajú sídliskové nálezy z mladšej doby bronzovej. V roku 1947 na severnej strane temena Viesky boli objavené stopy osídlenia z pokročilej doby rímskej. V obci bolo objavené sídlisko a žiarový hrob lužickej kultúry, púchovské sídlo.

Obec Ovčiarstvo je členom Euroregiónu Beskydy, ktorý vznikol dňa 18. februára 2000 v Rajczy (Poľská republika), kde bola podpísaná Zmluva o slovensko-poľskom spoločenstve pod názvom EUROREGIÓN "Beskydy" medzi združeniami Región Beskydy so sídlom v Žiline (Slovenská republika) a Región Beskydy so sídlom v Bielsku-Biala (Poľská republika).

Taktiež je jednou z partnerských obcí Mikroregiónu Hričov.



### ☐ Bývanie - domy a byty

Údaje pre danú kapitolu sú čerpané zo Sčítania obyvateľov, domov a bytov 26.mája 2001 obdobne ako pri demografii.

#### *Základné údaje o domovom a bytovom fonde v obci Ovčiarstvo*

Domy spolu	Trvalé obývané domy		Neobývané domy	Byty spolu	Trvalé obývané byty		Neobývané byty
	spolu	z toho RD			spolu	z toho v RD	
120	108	108	12	120	108	108	12

\* vrátane ubytovacích zariadení bez bytu

Zdroj: ŠÚ SR

Z celkového počtu neobývaných bytov (12) je najviac z dôvodu nespôsobilých bytov na bývanie.

#### *Úroveň bývania*

Ukazovatele úrovne bývania:	
priemerný počet trvalo bývajúcich osôb na 1 trvalo obývaný byt	4,27
priemerný počet m <sup>2</sup> obytnej plochy na 1 trvalo obývaný byt:	69,9
priemerný počet obytných miestností na 1 trvalo obývaný byt:	4,14
priemerný počet trvalo bývajúcich osôb na 1 obytnú miestnosť:	1,03
priemerný počet m <sup>2</sup> obytnej plochy na osobu:	16,4

Zdroj: ŠÚ SR




## **Program hospodárskeho a sociálneho rozvoja obce Ovčiarstvo**

*Ukazovatele úrovne vybavenosti domácností:*

<b>Podiel trvalo obývaných bytov vybavených:</b>	<b>%</b>
ústredným kúrením	74,1
kúpeľňou alebo sprchovacím kútom	91,7
automatickou práčkou	43,5
rekreačnou chatou, chalupou	0,9
osobným automobilom	34,3
počítačom	6,5

*Zdroj: ŠÚ SR*

Celkovo možno konštatovať, že bývanie v obci je uspokojivé, z pohľadu kvality života. Na druhej strane sú však rezervy v oblasti vzhľadu obce, cestnej infraštruktúry, služieb, rekreácie, ktoré by mala obec poskytujúca bývanie pre miestnych ako aj pre obyvateľov okresného mesta mať k dispozícii. Obec má vypracovanú územnoplánovaciu dokumentáciu z roku 2006. Územný plán obce rieši výstavbu na novonavrhovaných plochách.



### ☐ Zamestnanosť a nezamestnanosť v obci

V obci z celkového stavu 480 obyvateľov je 295 osôb v produktívnom veku, čo tvorí 61,5 % aktívnych obyvateľov z trvalé bývajúceho obyvateľstva.

V obci je toho času je 100% zamestnanosť v obci nie je nikto v hmotnej núdzi.

Po roku 1989 začali obyvatelia podnikat'. Hlavné aktivity sú v službách, no väčšina obyvateľstva za prácou odchádza mimo obec.

### ☐ Prírodné zdroje

Z geomorfologického hľadiska sú podmienky pre využitie územia vyhovujúce.

Podľa regionálneho geomorfologického členenia je riešené územie začlenené nasledovne (Mazúr, Lukniš1986, Atlas krajiny SR 2002):

<b>Podsústava</b>	<b>Provincia</b>	<b>Subprovincia</b>	<b>Oblasť</b>	<b>Celok</b>	<b>Podcelok</b>
Alpsko - Himalájska	Karpaty	Západné Karpaty	Vnútorne Západné Karpaty	Žilinská kotlina, Súľovské vrchy	Žilinská pahorkatina, Manínska vrchovina





## **Program hospodárskeho a sociálneho rozvoja obce Ovčiarско**

Z prírodných zdrojov najväčšiu hodnotu má poľnohospodárska pôda a lesy.

Kat. územie Ovčiarско celkom	Poľ. pôda z toho m <sup>2</sup>			vodné plochy	zast.plochy ostatné plochy	les
	orná pôda	záhrady	lúky			
4 893 946	1 178 768	149 814	1 451 834	13 771	358 377	1 741 382

### ☐ Územná ochrana prírody

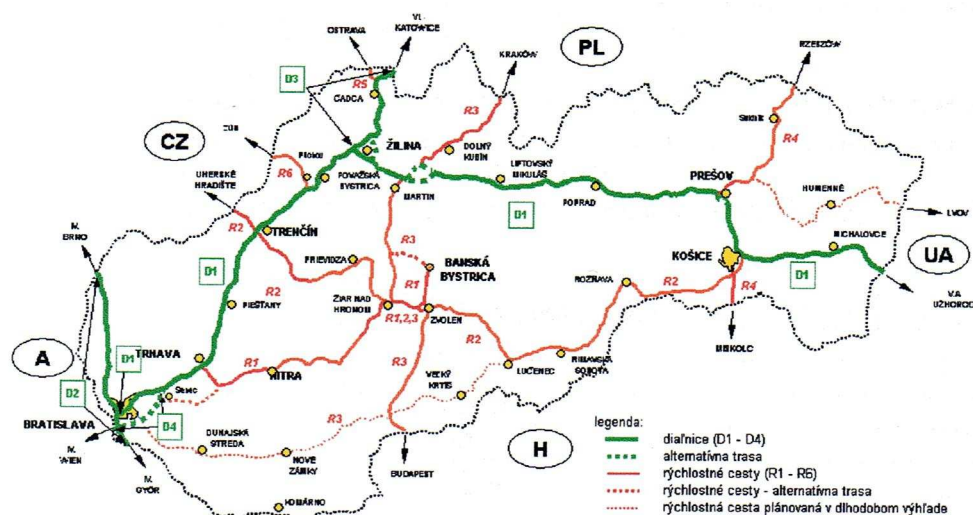
V obci Ovčiarско sa nenachádza žiadne veľkoplošné ani maloplošné chránené územie vyhlásené v zmysle zákona NR SR č. 543/2002 Z.z. Zároveň štátna ochrana prírody neeviduje v riešenom území žiadnu lokalitu s predpokladom vyhlásenia v zmysle vyššie uvedeného zákona.

Chránené prírodné výtvy: **Lipa veľkolistá** - miestny cintorín, vek 300 rokov, obvod kmeňa 408 cm.

### ☐ Doprava

Dopravné napojenie obce je na nadradenú komunikačnú sieť uskutočnené prostredníctvom cesty III/5181, pričom sa rešpektujú navrhované trasy diaľnic D-1 a D-3. Napojenie na železničnú dopravu je možné najbližšie cca 4 km v zástavke Dolný Hričov. Letecké služby poskytuje letisko Žilina - Dolný Hričov.

Zvyšovanie životnej úrovne prináša so sebou vysoký rast cestnej automobilovej dopravy, najmä individuálneho automobilizmu a vyvoláva nevyhnutnú modernizáciu a rozšírenie kapacity cestnej siete. Na hlavných cestných ťahoch s medzinárodnou dopravou už v súčasnosti evidujeme vyčerpanú kapacitu resp. prekročenú výkonnosť ciest. Na týchto úsekoch má dopravná situácia rapídne zhoršujúcu tendenciu. Základným riešením na odstránenie disproporcií v kapacitách - s prihliadnutím na súčasné a prognózované dopravné množstvá - je okrem rozvoja diaľnic zabezpečenie i rozvoja cestnej siete, najmä rýchlostných ciest.








### **Program hospodárskeho a sociálneho rozvoja obce Ovčiarstvo**

Tunel Ovčiarstvo sa nachádza na diaľnici DI medzi Bytčou a Žilinou. Výstavba tunela začala v roku 1996 razením prieskumnej štôľne. Prieskumná štôľňa tunela bola prerazená v apríli 1998. Dĺžka prieskumnej štôľne je 2275 m. V súčasnosti sú vchody do prieskumnej štôľne zasypané, pretože sa s pokračovaním stavby tunela v najbližších rokoch nepočíta.



Prieskumná štôľňa tunela



Západný portál prieskumnej štôľne.



Východný portál prieskumnej štôľne.

#### **□ Infraštruktúra a vybavenosť domácností**

Obec je v súčasnosti splynofikovaná na 95 %, v obci je vybudovaný vodovod, všetky domy majú prípojky.

Odpadová voda sa zberá do žumpy a septikov.

Obec nemá vybudovanú kanalizáciu, v budúcnosti sa plánuje s vybudovaním kanalizácie napojením na ČOV Horný Hričov. Kanalizácia nie je vybudovaná z nedostatku finančných prostriedkov.

Telekomunikačné služby sú zabezpečované Centrom sieťovej infraštruktúry CSI Žilina, príslušajúceho Regionálneho centra RCSI Žilina. Obec Ovčiarstvo je pripojená na telefónu ústredňu Hôrky. Pripravuje sa dokončenie digitálnej ústredne v obci Bitarová na, ktorú v budúcnosti sa plánuje s napojením obec Ovčiarstvo.

Občania sú napojení vzdušnou sieťou a môžu sa jednoducho pripojiť na Internet, čo niektorí aj využívajú. Oba mobilný operátory (ORNGE a TELECOM) pokrývajú obec signálom.

Obec neprevádzkuje separovaný zber, tuhý odpad odváža prostredníctvom firmy T+T na skládku v Považskom Chlmcí. Všetky domácnosti sú v obci sú vybavené nádobami o objeme 110 l, ktoré sú vyprázdňované jedenkrát za dva týždne.

Má vzdušné a káblové vedenie elektrickej energie zásobované z troch trafostaníc. V obci je cca 3 km ciest v neuspokojivom stave. Obec má autobusové spojenie s okresným mestom Žilina aj s mestom Bytča. Počet spojov do Žiliny je 9.

V obci je ďalej obecný rozhlas v káblovom vedení a digitalizovaná ústredňa.

#### **Vybavenosť obce technickou infraštruktúrou**

<b>Infraštruktúra v km</b>	<b>Lysá pod Makytou</b>
cesty I. kategórie	0
cesty II. kategórie	10
ostatné	III/5181
železničná sieť	0
plyn	áno
kanalizácia	nie



## **Program hospodárskeho a sociálneho rozvoja obce Ovčiarstvo**

ČOV	nie
vodovod	áno
vodný zdroj	nie
zber TKO klasicky	áno
separovaný	nie
spôsob vykurovania	plyn
vedenie el. energie: vzdušné	áno
káblové	
železničná stanica	nie
vlakové spojenie	nie
železničná zástavka	nie
telefónny rozvod	áno
rozhlas	áno
káblová TV	nie

### ☐ Životné prostredie

Životné prostredie obce Ovčiarstvo je od nepamäti silne antropogénne ovplyvňované. Jeho jednotlivé zložky vykazujú rôznu intenzitu narušenia, ktorá je kombináciou lokálnych aktivít súvisiacich s miestnym osídlením a jeho aktivitami a negatívnych vplyvov bližšieho i širšieho okolia.

K zlepšenie životného prostredia v riešenom území prispeli - zrušenie živočíšnej výroby v hospodárskom dvore Ovčiarstvo, vybudovanie plynofikácie a napĺňanie Programu odpadového hospodárstva.

**Znečistenie vôd** miestnych recipientov pochádza čisto z činnosti súvisiacich s polohou intravilánu obce, s jej sprievodnými činnosťami, absenciou kanalizačnej siete a napojenia obce na ČOV. Obec sa na znečisťovaní povrchových vôd podieľa lokálne, najväčší vplyv obce sa prejavuje na recipienty pretekajúce priamo obcou. Intravilán obce pôsobí ako hlavný zdroj znečisťovania povrchových vôd v tomto úseku sústavy riečnej siete (priesaky a výtoky z domových žump, znečisťovanie domovým odpadom - vysypávanie TKO do recipientu - tvorba čiernych skládok), menšie znečistenie pochádza z poľnohospodárskej činnosti v území (splachy, úniky a pod.).

Podzemné vody sú ohrozené priamo intravilánom obce (absencia kanalizácie a napojenia obce na ČOV, úniky zo septikov a žump) a poľnohospodárskou činnosťou (areál PD, hnojisko, aplikácia agrochemikálií). Obec v území vystupuje ako plošný zdroj znečistenia podzemných vôd.

**Ovzdušie** - k výraznému zlepšeniu imisnej situácie v obci došlo ukončením plynofikácie obce v roku 1999. V súčasnosti sú hlavným lokálnym zdrojom znečisťovania ovzdušia iba niektoré domáce kúreniská, ktoré používajú pevné palivo. V širšom záujmovom území obce nie sú známe zdroje, ktoré by negatívne ovplyvňovali kvalitu ovzdušia.

**Odpadové hospodárstvo** - v obci Ovčiarstvo nie je rozvinutý priemysel, tvorba odpadov je výrazne viazaná na intravilánobce. Obec zabezpečuje vývoz komunálneho odpadu prostredníctvom firmy T+T Žilina na povolenú skládku komunálneho odpadu nachádzajúcu sa v Považskom Chlmci, nebezpečný odpad sa vyváža 2x do roka, ako aj ostatný odpad.



## **Program hospodárskeho a sociálneho rozvoja obce Ovčiarstvo**

Všetky domácnosti v obci a organizácie na území obce sú vybavené nádobami o objeme 110 l, ktoré sú vyprázdňované jeden krát za dva týždne. Obec vlastní niekoľko veľkoobjemových kontajnerov (7 m<sup>3</sup>), ktoré sa vyprázdňujú podľa potreby 4-5 krát za rok.

Obec Ovčiarstvo má zavedený separovaný zber papiera, plastov, kovov a skla. Obec je povinná mať zavedený separovaný zber papiera, plastov, kovov, skla a biologicky rozložiteľných odpadov v zmysle zákona NR SR č. 24/2004 Z.z., ktorým sa mení a dopĺňa zákon NR SR č. 223/2001 Z.z. o odpadoch.

Na juh od intravilánu obce pri futbalovom ihrisku sa nachádza depónia vyťaženého materiálu z tunela diaľnice.

**Priemysel** nie je v obci rozvinutý. Miestne malé dielničky nemajú žiaden vplyv na životné prostredie.

### **4. Ekonomické zdroje**

#### ☐ Podnikateľská sféra

V obci sa nachádza celkovo 5 podnikateľských subjektov, ktorý podnikajú, služieb-maloobchod a pohostinstvo, v poľnohospodárstve

Vzhľadom na príjmy živnostníci nie sú schopní vytvoriť ďalšie pracovné miesta. Predpokladá sa z hľadiska zvýšenia ponuky a dopytu ich aktivizácia je najmä v oblasti služieb. Celkovo možno konštatovať, že podnikateľská sféra je nevýrazná a v súčasnosti nie je predpoklad jej podstatného rozšírenia.

Urbárske spoločenstvo Ovčiarstvo a Poľnohospodárske družstvo Agrodružstvo Bánová v Ovčiarstve so sídlom v Bánovej.

### **5. SWOT analýza**

Na základe uvedeného auditu zdrojov je možné zostaviť nasledovnú SWOT analýzu - Analýzu silných a slabých stránok, príležitostí a ohrozené.

<b>Silné stránky</b>	<b>Slabé stránky</b>
Na čo sme v obci hrdí	Čo nám v obci znepríjemňuje život
- blízkosť obce pri krajskom meste Žilina	
- záujem o stavebné pozemky občanov mesta Žilina	- nevyhovujúce služby
- pekné prírodné prostredie	- nedostatok ubytovacích zariadení
- dobré susedské vzťahy s okolitými obcami	- chýbajúca infraštruktúra - kanalizácia, obci
- ľudské zdroje	- nevyhovujúce cesty
- pripravenosť územia na realizáciu projektov	- absencia chodníkov
- prostredie obce	- nedostatok finančných zdrojov
- ochota a práca Obecného úradu	- chýbajúce športové zariadenia pri základnej škole
- zachovanie tradícií	-
- zachovanie poľnohospodárskeho družstva	- nedostatočná propagácia obce
- športový areál	- ľahostajnosť ľudí



## **Program hospodárskeho a sociálneho rozvoja obce Ovčiarstvo**

- zachovanie ľudových tradícií	- vandalizmus
- účasť obce Hričovského mikroregionu	- zlé medzilľudské vzťahy
- plynofikácia obce	- slabá skúsenosť v oblasti ubytovania na súkromí
- existujúci drobní podnikatelia	
Pohostinnosť občanov	
- cyklotrasy	
<b>Príležitosti</b>	<b>Ohrozenia</b>
- možnosti čerpania fondov - EÚ na vybudovanie športového areálu	Nedostatok financií
- motivačné prvky pre drobných podnikateľov (výhodné úvery, grantové schémy)	
- využitie spolupráce v mikroregionálnom spojení Hričovskej doliny	

SWOT analýza sa prevádza s cieľom podrobného zmapovania situácie v obci a uvedenia vonkajšieho prostredia, v ktorom sa obec rozvíja, je daným východiskom pre zadefinovanie strategických cieľov budúceho rozvoja.

### ☐ Analýza problémov

Na základe auditu zdrojov a SWOT analýzy bola vykonaná problémová analýza. Na stretnutí boli identifikované nasledovné okruhy problémov, ktoré treba riešiť, aby sa zabezpečil účinný rozvoj obce v súvislosti so životom v ne a jej danosťami popísanými v audite zdrojov:

- Problémy spojené s udrzaním kvality životného prostredia
- nedostatočné služby pre občanov
- nedostatočné športové služby

horizontálnym problémom sa ukázal byť

- Nedostatok financií

Strategické ciele majú vychádzať z využitia silných stránok a snažiť sa zabrániť prehlbovaniu nepriaznivých faktorov zadefinovaných v slabých stránkach. Ciele zároveň umožnia zadefinovať príležitosti a navrhnúť také rozvojové projekty, ktoré budú brať o úvahy ohrozenia pomenované v SWOT analýze.

Z hľadiska zhodnotenia silných a slabých stránok jednoznačne vychádza poradie, v ktorom treba riešiť problémy tak, aby mohli byť realizované stanovené ciele. Riešenie problémov na území obce Ovčiarstvo vzhľadom na ich vplyv na ďalší rozvoj je nasledovné:

#### v oblasti infraštruktúry obce

- vybudovanie kanalizácie obce
- rekonštrukcia existujúcich a vybudovanie nových komunikácií a peších chodníkov

#### v oblasti služieb pre cestovný ruch

- detského ihriska
- zriadenie spoločnej cestovnej kancelárie pre Hričovský mikroregión
- vybudovanie cykloturistickej trasy cez obec Ovčiarstvo





## **Program hospodárskeho a sociálneho rozvoja obce Ovčiarstvo**

### v oblasti priemyslu

- výber a príprava vhodnej lokality pre priemyselný park

### v oblasti životného prostredia

- vybudovať separovaný odpad v obci
- vybudovať kanalizáciu v obci
- vybudovať detské ihrisko v obci

### v oblasti školstvo, kultúra a šport

- vybudovať športový areál v obci
- vybudovať detské ihrisko
- vybudovať nové oplotenie materskej škôlky
- zabezpečiť opravu strechy materskej škôlky zabezpečiť nadstavbu materskej škôlky
- vybudovať kultúrno športový areál

## **6. Strategické ciele rozvoja obce**

***Strategickým cieľom PHSR Ovčiarstvo*** je vytvoriť podmienky na všestranný kvalitný život občanov obce Ovčiarstvo a to tak, aby sa stala obec domovom a miestom pre plnohodnotný život pre všetkých občanov.

### Špecificky PHSR Ovčiarstvo:

Aby sme dosiahli vyššie uvedený strategický cieľ bude naplnený prostredníctvom štyroch špecifických cieľov:

- 1. Skvalitnenie životných podmienok obyvateľstva, vybudovaním infraštruktúry a služieb**
- 2. Rozvoj služieb pre občanov**

V súčasnosti obec nemá vybudovanú a kanalizáciu, čo tvorí značnú bariéru pre ďalší rozvoj obce, predstavuje negatívny prvok z hľadiska ochrany životného prostredia a nevytvára podmienky pre kvalitné bývanie z pohľadu hygieny pre miestne obyvateľstvo a turistov. Rekonštrukciou objektov služieb, vybudovaním športových zariadení a s tým súvisiacej doplnkovej vybavenosti sa ráta aj s ekonomickou sebestačnosťou a približne 10-15 ročným obdobím návratnosti miestnych zdrojov.

Ďalej bude potrebné vybudovať inžinierske siete kompletne, kanalizáciu, , vodovod, obnoviť miestne komunikácie, vybudovanie chodníka pre peších na ceste III. triedy .

V nasledujúcich rokoch je potrebné zabezpečenie stavebných pozemkov pre individuálnu bytovú výstavbu v zmysle spracovaného územného plánu obce Dobudovaním infraštruktúry a služieb rôzneho charakteru a mnohé ďalšie podľa dopytu po službách zjednoduši život miestnemu obyvateľstvu.



### **3. Zvýšenie ekonomickej sebestačnosti a zvýšenie konkurencie schopnosti v regióne**

Vybudovaním turistického centra, dobudovanie poľnohospodárstva, občianskej vybavenosti a športových aktivít zvýši sa konkurencie schopnosť územia obce a vytvorí sa z hľadiska finančných príjmov ekonomická základňa pre realizáciu ďalších etáp a projektov v obci a dôjde k nárastu príjmov z daní (daň z nehnuteľností, daň z príjmov FO a PO miestne dane, poplatky, vytvoria sa podmienky pre ďalšie subjekty na podnikateľské aktivity v oblasti služieb.

### **4. Vytvorenie podmienok pre rozvoj turizmu v obci Ovčiarstvo so zameraním na regionálny turizmus**

Cieľom je vytvorenie podmienok pre ďalší rozvoj turizmu v obci Ovčiarstvo so zameraním na regionálny turizmus.

Počíta sa s vybudovaním športových a turistických aktivít

Bol uvedený 1 strategický cieľ pre budúci rozvoj Ovčiarstva. Cieľ bol rozdelený do štyroch špecifických cieľov, v rámci ktorých sú pomenované projektové zámery, ktoré by sa mali realizovať na území obce.

V tomto mieste je treba zdôrazniť, že významnou vlastnosťou programu hospodárskeho rozvoja by mala byť živosť tohto dokumentu.

Živý dokument znamená, že súčasné poznanie a rozvojové potreby nie sú poznaním a potrebami konečnými, a že v budúcnosti sa toto poznanie a potreby môžu a budú meniť. Preto by program mal zabezpečiť, aby v ňom budúce myšlienky a projekty našli svoje uplatnenie. Zároveň je však dôležité, aby obec zmenami v programe nezľavovala z najdôležitejších rozvojových princípov a hodnôt. To znamená, že obec by si dlho mala udržiavať svoju víziu a strategické ciele a mala mať záujem o realizáciu takých zámerov, ktoré túto víziu a ciele podporujú.



## **7. Akčný a finančný plán**

Náklady na investície sú orientačné a pri vypracovaní konkrétnych projektov budú upresňované aj na základe presných výpočtov vyplývajúcich z jednotlivých technických riešení.

### *Akčný a finančný plán*

<b>Navrhovaný projekt</b>	<b>Rozpočet</b>	<b>Časť realizácia</b>
<b>1. PRIEMYSEL</b>		
- investičná príprava vhodnej lokality na priemyselný park	1 000 000,- Sk	
<b>2. Cestovný ruch</b>		
- turistického areálu EKO FARMA	40 000 000,-Sk	
<b>3. POĽNOHOSPODÁRSTVO</b>		
- rekonštrukcia maštal'e a hospodárskych budov	12 000 000,- Sk	
- rekonštrukcia administratívnej budovy	6 000 000,-Sk	
<b>3. VÝSTAVBA A ŽIVOTNE PROSTREDIE</b>		
- vybudovať kanalizáciu obce	22 000 000,- Sk	
- zabezpečiť spracovania projektových dokumentácií, športový areál ,cesty ,škôlka ,kultúrny dom,	2 00 000,- Sk	
- obnoviť a dobudovať miestne komunikácie	10 000 000,- Sk	
- zabezpečenie stavebných pozemkov pre individuálnu bytovú výstavbu občanov s inžinierskymi sieťami	5 000 000,- Sk	
- vybudovanie chodníka pre peších na ceste III. triedy v dĺžke 800 m	1 200 000,- sk	
- dobudovať separovaný odpad obci, nákup kontajnerov pre separovaný odpad	500 000,-Sk	
- miestny internet	1 000 000,-Sk	
- káblovú televíziu	10 000 000,-Sk	
<b>4.OBČIANSKA VYBAVENOSŤ, ŠKOLSTVO, KULTÚRA A ŠPORT</b>		
- nadstavba materskej škôlky, zateplenie objektu	5 000 000,- Sk	
- rekonštrukcia obecného úradu	5 000 000,- Sk	
- rekonštrukcia kultúrneho domu	5 300 000,- Sk	
- výstavba detského ihriska	100 000,- Sk	
- zabezpečiť zvony pre kostol		
- obnoviť interiér kultúrneho domu	1 000 000,- Sk	
- vybudovať tenisový kurt	1 000 000,- Sk	
- vybudovať kultúrno-športový areál	5 700 000,- Sk	
<b>KULTÚRNE A ŠPORTOVÉ PODUJATIA</b>		
- poriadať tradičné hody	15 000,- Sk	
- oslava vianoc a konca roka	10 000,- Sk	
- deň matiek	10 000,- Sk	
- sviatok seniorov	10 000,-Sk	
- deň detí	10 000,- Sk	



## **8. Zabezpečenie programu**

### ☐ **Ekonomický a sociálni partneri**

Pre realizáciu zámerov na úrovni obce a regiónu je nielen praktické, ale regionálna politika Európskej únie to od nás priamo vyžaduje, aby sme sa spájali s partnermi, ktorí majú podobné ciele a zámery ako my, aj keď na ich realizáciu budú používať odlišné prístupy. Ide o tzv. verejno-súkromné partnerstvá, ktoré spájajú ekonomických partnerov (podnikateľské subjekty) a sociálnych partnerov (zástupcovia občianskych, neziskových zoskupení) s verejnou správou (samospráva a štátna správa). Takéto zoskupenia významnou mierou prispievajú k zvyšovaniu schopnosti obce a regiónu čerpať prostriedky zo štrukturálnych fondov Európskej únie.

Partnerstvá môžu vzniknúť účelovo, pri realizácii spoločného projektu (a zaniknúť, keď projekt skončí) alebo majú dlhodobý charakter, keď sa spoja pri naplňaní cieľov zameraných napríklad na rozvoj regiónu alebo nejakého spoločného záujmu (napríklad včelári, umelci a podobne). Partnerstvo môže fungovať ako zoskupenie fyzických či právnických osôb bez právnej subjektivity na základe zmluvy o spolupráci, alebo ako združenie s právnou subjektivitou. Väčšie projekty či zámery niekedy vyžadujú koordináciu viacerých partnerov, či už v rámci spoločnej témy (horizontálna koordinácia) alebo rôznych úrovní spolupráce alebo financovania projektov (vertikálna koordinácia).

### ☐ **Implementácia**

Implementácia Programu hospodárskeho a sociálneho rozvoja obce Ovčiarstvo je zložitý a náročný proces. Za jeho realizáciu so zabezpečením všetkých väzieb na strategické a programové dokumenty SR a EÚ budú zodpovední predstavitelia samosprávy obce Ovčiarstvo. Návrh spôsobu implementácie bude treba dopĺňať v súlade s organizačnou štruktúrou samosprávneho úradu, jeho kompetenciami v nadväznosti na vývoj v oblasti legislatívy, predovšetkým v oblasti nakladania s finančnými prostriedkami.

### ☐ **Finančné zabezpečenie**

V zmysle zákona č. 503/2001 Z. z. sa financovanie regionálneho rozvoja realizuje na troch úrovniach:

- Na mikroregionálnej úrovni je možné rozvojové aktivity financovať jedine združovaním zdrojov nižšej úrovne, čiže obcí. Združenie obcí Mikroregionu Hričov nedisponuje spoločným mikroregionálnym fondom, z ktorého by sa mohli financovať rozvojové aktivity, preto zostavenie finančného plánu realizácie programu momentálne nie je relevantné. V súčasnej situácii je možné rozvojové aktivity financovať buď z rozpočtov jednotlivých obcí v prípade individuálnych projektov alebo združením financií viacerých obcí v prípade spoločných projektov. V prípade financovania projektov majúci význam v kontexte priorit celého kraja zohráva významnú úlohu Žilinský samosprávny kraj a financovanie inštitúcií v jeho zriaďovateľskej kompetencii. Ďalšími doplnkovými zdrojmi, ktoré možno definovať na úrovni jednotlivých aktivít sú predovšetkým štrukturálne fondy EÚ. Ich využitie



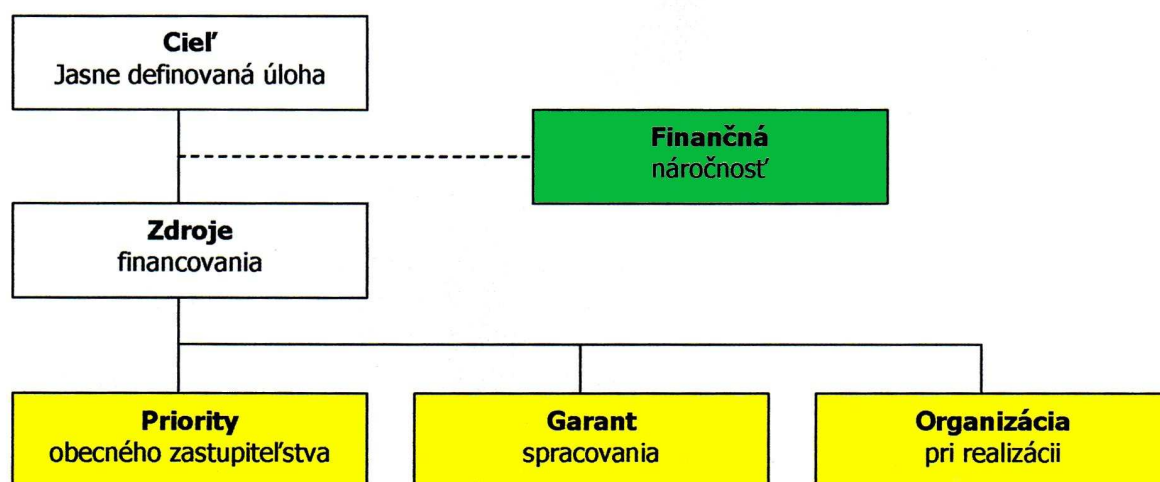
### **Program hospodárskeho a sociálneho rozvoja obce Ovčiarско**

v rámci jednotlivých aktivít je možné stanoviť len indikatívne bez určenia výšky požadovanej podpory s cieľom prispieť ku koordinácii realizácie rozvojových aktivít.

- Pri zostavovaní finančného plánu a zaisťovaní finančnej podpory je potrebné zamerať sa na tie opatrenia, ktoré sú nedostatočne podporované zo štátneho rozpočtu, alebo nie sú podporované vôbec.

- Pri zabezpečovaní základných potrieb občanov postupuje samospráva podľa zákona číslo 612/2002 Z.z. o obecnom zriadení a v zmysle zákona č. 138/1991 Zb. o majetku obcí v znení neskorších predpisov.

- Na plnenie svojich úloh má obec okrem finančných prostriedkov poukázaných od štátu v rámci delimitácie k dispozícii nasledovné financie: príjmy z miestnych daní a poplatkov, zdroje Štrukturálnych fondov Európskej únie v rámci programovacieho obdobia 2007 - 2013.



## **9. Záver**

Zákon o podpore regionálneho rozvoja č. 503/201 Z.z. ukladá povinnosť v obci spracovať program hospodárskeho a sociálneho rozvoja obce. Je to strednodobý plánovací dokument, ktorý bude priebežne upravovaný a aktualizovaný v súvislosti s priebehom reforiem a vývojom hospodárskej a sociálnej situácie v obci. Tento dôležitý dokument bude slúžiť aj ako rámec pre doporučovanie, tvorbu a implementáciu projektov financovaných zo štrukturálnych fondov Európskej únie.