



PROGRAM HOSPODÁRSKEHO ROZVOJA A SOCIÁLNEHO ROZVOJA OBCE POHORELÁ

PROGRAMOVACIE OBDOBIE 2015 - 2024

Formulár č. Ú 1 - Hlavička dokumentu PHRSR

Názov:	Program hospodárskeho rozvoja a sociálneho rozvoja obce Pohorelá na roky 2015 - 2024
Územné vymedzenie :	Banskobystrický kraj, okres Brezno, obec Pohorelá – ŠÚJ 508870
Územný plán obce schválený:	áno
Dátum schválenia PHRSR:	
Dátum platnosti:	2015 - 2024
Verzia	1.0.
Publikovaný verejne:	

Zdroj: vlastné spracovanie

Pohorelá	
Erb	Vlajka
Základné údaje	
Kraj:	Banskobystrický
Okres:	Okres Brezno
Región:	Horehron
Poloha:	48°51'55"S 20°01'06"V
Nadmorská výška:	764 m n. m.
Rozloha:	46,94 km ² (4 694 ha)
Počet obyvateľov:	2 272 (31. 12. 2014)
Hustota obyvateľstva:	48,4 obyv./km ²
Nacionále	
PSČ	976 69
ŠÚJ	508870
ECV	BR
Tel. predvoľba	+421-48
Oficiálne adresy	
Adresa:	Obecný úrad Pohorelá
	Nová 392
	Pohorelá 976 69
Web:	www.pohorela.sk
E-mail:	obec@pohorela.sk
Telefón:	048 / 6196 102
Fax:	048 / 6196 109



OBSAH

1 ÚVOD	4
ANALYTICKÁ ČASŤ PROGRAMU HOSPODÁRSKEHO ROZVOJA A SOCIÁLNEHO ROZVOJA OBCE POHORELÁ	11
2 ZÁKLADNÁ CHARAKTERISTIKA OBCE	12
2.1. HISTÓRIA OBCE	12
2.2. PRÍRODNÉ POMERY	13
2.3. TECHNICKÁ INFRAŠTRUKTÚRA	18
2.4. Doprava	22
2.5. ŽIVOTNÉ PROSTREDIE	22
2.6. OBYVATEĽSTVO	27
2.7. VZDELANIE A ZAMESTNANOSŤ	36
2.8. BÝVANIE	38
2.9. PODNIKATEĽSKÉ SUBJEKTY A INŠTITÚCIE	40
2.10. ŠKOLSTVO A VZDELANIE	43
2.11. SOCIÁLNA SFÉRA	45
2.12. ZDRAVOTNÍCTVO	47
2.13. ŠPORT	48
2.14. KULTÚRA	49
2.15. UBYTOVACIE ZARIADENIA	51
2.16. STRAVOVACIE A REŠTauračné SLUŽBY	51
2.17. CESTOVNÝ RUCH	51
2.18. REKAPITULÁCIA ROZPOČTU OBCE ZA ROKY 2010 – 2014	52
2.19. SAMOSPRÁVA	52
2.21. IDENTIFIKÁCIA HLAVNÝCH VONKAJŠÍCH FAKTOROV ROZVOJA ÚZEMIA A ANALÝZA VPLYVU VONKAJŠIEHO PROSTREDIA	53
2.21. EX-POST HODNOTENIE PREDCHÁDZAJÚCEHO PHSR	54
3 SWOT ANALÝZY	55
3.1 HOSPODÁRSTVO A VEDECKO-TECHNICKÝ ROZVOJ	57
3.2 DOPRAVA A KOMUNIKÁCIE	58
3.3 TECHNICKÁ INFRAŠTRUKTÚRA	59
3.4 ODPADOVÉ HOSPODÁRSTVO	60
3.5 ŽIVOTNÉ PROSTREDIE	61
3.6 SOCIÁLNA OBLASŤ A ZDRAVOTNÍCTVO	62
3.7 ŠKOLSTVO A ŠPORT	63
3.8 KULTÚRA	64
3.9 PROPAGÁCIA A CESTOVNÝ RUCH	65
3.10 ADMINISTRATÍVA A BEZPEČNOSŤ	65
3.11 INFORMATIZÁCIA OBCE	66
3.12 PROBLÉMOVÁ ANALÝZA – HLAVNÉ ODVETVOVÉ DISPARITY A VYMEDZENIE CIEĽOVÝCH SKUPÍN SO SÚSTREDENOU PODPOROU OBCE POHORELÁ	68
STRATEGICKÁ ČASŤ PROGRAMU HOSPODÁRSKEHO ROZVOJA A SOCIÁLNEHO ROZVOJA OBCE POHORELÁ	76
4 VÍZIA A POSLANIE OBCE POHORELÁ	76
5 FORMULÁCIA A NÁVRH STRATÉGIE	80
PROGRAMOVÁ ČASŤ PROGRAMU HOSPODÁRSKEHO ROZVOJA A SOCIÁLNEHO ROZVOJA OBCE POHORELÁ	86
5.1 PROGRAM 1. HOSPODÁRSTVO A VEDECKO-TECHNICKÝ ROZVOJ	87
5.2 PROGRAM 2. DOPRAVA A KOMUNIKÁCIE	87
5.3 PROGRAM 3. TECHNICKÁ INFRAŠTRUKTÚRA	88
5.4 PROGRAM 4. ODPADOVÉ HOSPODÁRSTVO	89
5.5 PROGRAM 5. ŽIVOTNÉ PROSTREDIE	89
5.6 PROGRAM 6. SOCIÁLNE SLUŽBY A ZDRAVOTNÍCTVO	90
5.7 PROGRAM 7. VZDELÁVANIE A ŠPORT	91
5.8 PROGRAM 8. KULTÚRA	92
5.9 PROGRAM 9. PROPAGÁCIA A CESTOVNÝ RUCH	92
5.10 PROGRAM 10. ADMINISTRATÍVA A BEZPEČNOSŤ	93
5.11 PROGRAM 11. INFORMATIZÁCIA OBCE	93
6 MERATEĽNÉ INDIKÁTORY	94
6.1 PROGRAM 1. HOSPODÁRSTVO A VEDECKO-TECHNICKÝ ROZVOJ	94
6.2 PROGRAM 2. DOPRAVA A KOMUNIKÁCIE	95
6.3 PROGRAM 3. TECHNICKÁ INFRAŠTRUKTÚRA	96
6.4 PROGRAM 4. ODPADOVÉ HOSPODÁRSTVO	96
6.5 PROGRAM 5. ŽIVOTNÉ PROSTREDIE	96
6.6 PROGRAM 6. SOCIÁLNE SLUŽBY A ZDRAVOTNÍCTVO	97
6.7 PROGRAM 7. VZDELÁVANIE A ŠPORT	98



6.8 PROGRAM 8. KULTÚRA	99
6.9 PROGRAM 9. PROPAGÁCIA A CESTOVNÝ RUCH.....	100
6.10 PROGRAM 10. ADMINISTRATÍVA A BEZPEČNOSŤ	100
REALIZAČNÁ ČASŤ PROGRAMU HOSPODÁRSKEHO ROZVOJA A SOCIÁLNEHO ROZVOJA OBCE POHORELÁ	102
7 INŠTITUCIONÁLNE A ORGANIZAČNÉ ZABEZPEČENIE REALIZÁCIE PHRSR OBCE POHORELÁ.....	103
7.1 SYSTÉM MONITOROVANIA A HODNOTENIA PLNENIA PHRSR	104
7.2 KOMUNIKAČNÝ PLÁN	106
8 AKČNÝ PLÁN	107
8.1 PROGRAM 1. HOSPODÁRSTVO A VEDECKO-TECHNICKÝ ROZVOJ	107
8.2 PROGRAM 2. DOPRAVA A KOMUNIKÁCIE	109
8.3 PROGRAM 3. TECHNICKÁ INFRAŠTRUKTÚRA	111
8.4 PROGRAM 4. ODPADOVÉ HOSPODÁRSTVO	112
8.5 PROGRAM 5. ŽIVOTNÉ PROSTREDIE	113
8.6 PROGRAM 6. SOCIÁLNE SLUŽBY A ZDRAVOTNÍCTVO	115
8.7 PROGRAM 7. VZDELÁVANIE A ŠPORT	117
8.8 PROGRAM 8. KULTÚRA.....	118
8.9 PROGRAM 9. PROPAGÁCIA A CESTOVNÝ RUCH.....	119
8.10 PROGRAM 10. ADMINISTRATÍVA A BEZPEČNOSŤ	120
8.11 PROGRAM 11. INFORMATIZÁCIA OBCE.....	121
FINANČNÁ ČASŤ PROGRAMU HOSPODÁRSKEHO ROZVOJA A SOCIÁLNEHO ROZVOJA OBCE POHORELÁ	123
9 FINANČNÝ PLÁN PROGRAMU	124
9.1 PROGRAM 1. HOSPODÁRSTVO A VEDECKO-TECHNICKÝ ROZVOJ	124
9.2 PROGRAM 2. DOPRAVA A KOMUNIKÁCIE	126
9.3 PROGRAM 3. TECHNICKÁ INFRAŠTRUKTÚRA	127
9.4 PROGRAM 4. ODPADOVÉ HOSPODÁRSTVO	128
9.5 PROGRAM 5. ŽIVOTNÉ PROSTREDIE	130
9.6 PROGRAM 6. SOCIÁLNE SLUŽBY A ZDRAVOTNÍCTVO	131
9.7 PROGRAM 7. VZDELÁVANIE A ŠPORT	133
9.8 PROGRAM 8. KULTÚRA.....	134
9.9 PROGRAM 9. PROPAGÁCIA A CESTOVNÝ RUCH.....	135
9.10 PROGRAM 10. ADMINISTRATÍVA A BEZPEČNOSŤ	136
9.11 PROGRAM 11. INFORMATIZÁCIA OBCE.....	137
10 ZÁVER	143
11 POUŽITÁ LITERATÚRA	144



1 ÚVOD

Dokument „Program hospodárskeho rozvoja a sociálneho rozvoja obce Pohorelá s výhľadom do roku 2024 (PHRSR) je strednodobý strategický dokument, ktorý na základe analýzy hospodárskeho a sociálneho rozvoja obce stanovuje jeho strategické ciele a priority rozvoja. Je prostriedkom na napĺňanie vízie ďalšieho smerovania rozvoja obce. Programom hospodárskeho a sociálneho rozvoja obce Pohorelá sa uskutočňuje podpora rozvoja na úrovni miestnej samosprávy s dôrazom na sociálnu, ekonomickú a kultúrnu sféru. Je to program cielených opatrení, navrhnutý pre oživenie sociálneho, ekonomického a kultúrneho rozvoja obce Pohorelá, ktorý na základe výsledkov ročného hodnotenia bude priebežne aktualizovaný a dopĺňaný.

Formulár č. Ú 2 - Zámer spracovania PHRSR

Zámer spracovania PHRSR	
Názov dokumentu	- Program hospodárskeho rozvoja a sociálneho rozvoja obce Pohorelá na roky 2015 - 2024
Forma spracovania	- pracovníkmi samosprávy, - s pomocou externých odborníkov (spolupráca),
Riadenie procesu spracovania	- pracovné skupiny boli zložené z vedenia obce, zamestnancov OcÚ, poslancov OZ a komisií: - komisie sociálnej, finančnej a správy obecného majetku, predseda komisie kultúry, vzdelávania, športu a mládeže, životného prostredia, výstavby a územného plánovania, komisie na ochranu verejného poriadku, - spracovania PHRSR sa zúčastnili aj RO a PO organizácie v zriaďovateľskej pôsobnosti obce, - súčasťou prieskumu boli aj mimovládne organizácie a podnikateľské subjekty v obci, - zapojenie verejnosti a komunikácia s verejnosťou: zapojenie prostredníctvom dotazníkového prieskumu, informovanie prebiehalo formou www stránky, prostredníctvom zasadnutí OZ.
Obdobie spracovania	- PHRSR bol spracovaný v priebehu roka 2015 - harmonogram spracovania je uvedený v nasledujúcej tabuľke.
Financovanie spracovania	- náklady na vlastné spracovanie boli financované z rozpočtu obce KZ 41.

Zdroj: Weisová, Bernátová: Strategické plánovanie samosprávy, Municipalia 2012

Formulár č. Ú 3 - Harmonogram spracovania PHRSR

Harmonogram spracovania PHRSR												
Termín	I	II	III	IV	V	VI	VII	VIII	IX	X	XI	XII
Úvod												
Analytická časť												
Strategická časť												
Programová časť												
Realizačná časť												
Finančná časť												
Záver												

Zdroj: Weisová, Bernátová: Strategické plánovanie samosprávy, Municipalia 2012

Bol spracovaný na základe zákona Národnej rady SR č. 539/2008 Z. z. o podpore regionálneho rozvoja v znení zákona 309/2014 Z.z., ktorý definuje Program hospodárskeho rozvoja a sociálneho rozvoja obce ako strednodobý programový dokument, obsahujúci analýzu hospodárskeho a sociálneho rozvoja obce, hlavné smery jej vývoja, ustanovenie cieľov, prvoradých potrieb a úloh vo všetkých oblastiach života obce. Súčasťou programu je aj návrh jeho administratívneho a finančného zabezpečenia. Zákon stanovuje aj úlohy, týkajúce sa vypracovávaní, schvaľovania, zabezpečenia plnenia a pravidelného vyhodnocovania predmetného programového dokumentu. Pri spracovaní programu boli rešpektované zásady regionálnej politiky vlády Slovenskej republiky a princípy regionálnej politiky Európskej únie zakotvené najmä v nariadení Rady (ES) č. 1266/1999 (nariadenie o štrukturálnych fondoch).

Formulár č. Ú 7 - Použité participatívne metódy

Metóda	Informovanie verejnosti	Získavanie názorov verejnosti	Zohľadnenie názorov verejnosti
Tlačené materiály			
Verejné informačné tabule	áno		



Informačné formuláre, tabuľky údajov,	áno		
Internetové stránky	áno		
Využitie existujúcich médií			
Zverejňovanie informácií v miestnej tlači	áno	áno	
Stretnutia			
Stretnutia s kľúčovými ľuďmi/skupinami	áno	áno	áno
Návšteva v dotknutom území	áno	áno	áno
Verejné vypočutie	áno	áno	áno
Využitie miestnych ľudí na získavanie názorov	áno	áno	áno
Rozhovory a prieskumy			
Dotazník pre záujmové skupiny	áno	áno	
Dotazník pre širokú verejnosť	áno	áno	
Poradné skupiny			
Miestne poradné skupiny	áno	áno	áno
Riešenie problémov			
Rokovanie bez prítomnosti moderátora/facilitátora	áno	áno	áno

Zdroj: vlastné spracovanie

Program sociálneho, ekonomického a kultúrneho rozvoja obce Pohorelá je súčasťou sústavy základných dokumentov podpory regionálneho rozvoja v Slovenskej republike. Táto sústava je členená na strategické a programové dokumenty vypracovávané na úrovni štátu, sektorov, samosprávnych krajov, regiónov a obcí a programové dokumenty Európskej únie (pre využitie zdrojov predvstupových a štrukturálnych fondov).

Východiskové podklady

Podpora regionálneho rozvoja sa uskutočňuje v súlade s programovaním na základe:

Miestnej úrovni

- **Program hospodárskeho a sociálneho rozvoja obce**, ktorý je strednodobý programový dokument spracovaný na úrovni obce.
- Program odpadového hospodárstva,
- **Viacročný rozpočet**
- **Zadanie na spracovanie Územného plánu**

Národnej úrovni

- **Partnerská dohoda** určuje stratégiu, priority a podmienky SR na využívanie fondov EÚ tak, aby sa dosiahli priority stratégie Európa 2020. Ide teda o základný národný dokument, ktorý zastrešuje všetky operačné programy SR pre nové programové obdobie. Neformálne vyjednávania k príprave Partnerskej dohody a operačným programom Slovenskej republiky na roky 2014-2020 sa začali 25. januára 2013 stretnutím so zástupcami Európskej komisie. Následne sa uskutočnili aj ďalšie neformálne kolá rokovaní, o ktorých bližšie informácie je možné získať na stránkach Úradu vlády ako Centrálného koordinačného orgánu pre fondy EÚ v podmienkach SR.
- **Pozičný dokument Európskej komisie k Partnerskej dohode a programom SR na roky 2014 - 2020** - pozičný dokument identifikuje z pohľadu Európskej komisie hlavné rozvojové potreby s možnosťou financovania opatrení v rámci fondov Spoločného strategického rámca EÚ v podmienkach SR. Zároveň tento dokument predstavuje základ pre negociácie s Európskou komisiou k Partnerskej dohode a operačným programom SR na roky 2014-2020.
- **Stratégia financovania Európskych štrukturálnych a investičných fondov pre programové obdobie 2014 - 2020**
- **Integrovaný regionálny operačný program „IROP“** - predstavuje programový dokument SR pre programové obdobie 2014 – 2020, ktorého globálnym cieľom je: prispieť k zlepšeniu kvality života a zabezpečiť udržateľné poskytovanie verejných služieb s dopadom na vyvážený a udržateľný územný rozvoj, hospodársku, územnú a sociálnu súdržnosť regiónov, miest a obcí.
- Sektorový operačný program, ktorý je strednodobý dokument vypracovaný pre vopred určené sektory.
- **Regionálna integrovaná územná stratégia, 2014-2020**
- Program hospodárskeho rozvoja a sociálneho rozvoja samosprávneho kraja (PHSR BBSK), ktorý je strednodobý programový dokument, je v súlade s cieľmi a prvoradými potrebami ustanovenými v

národnom pláne a s podkladom na vypracovanie príslušného regionálneho operačného programu. Jeho vypracovanie zabezpečuje samosprávny kraj.

- Program hospodárskeho a sociálneho rozvoja obce, ktorý je strednodobý programový dokument spracovaný na úrovni obce.
- Konceptia územného rozvoja Slovenska 2001, aktualizácia 2010,
- Národný program reforiem, máj 2012,
- Návrh základných princípov na prípravu Partnerskej dohody Slovenskej republiky na programové obdobie 2014 – 2020,
- Stratégia rozvoja dopravy SR do roku 2020, 2010,
- Program odpadového hospodárstva na roky 2011 - 2015,
- Stratégia Slovenskej republiky pre integráciu Rómov do roku 2020
- Revidovaný národný akčný plán Dekády začleňovania rómskej populácie 2005 - 2015 na roky 2011 – 2015
- 2. etapa Programu podpory zdravia znevýhodnených komunít na Slovensku na roky 2009 – 2015
- Konceptia výchovy a vzdelávania rómskych detí a žiakov vrátane rozvoja stredoškolského a vysokoškolského vzdelávania

Nadnárodnej úrovni

Programové dokumenty Európskej únie pre využitie štrukturálnych fondov tvoria:

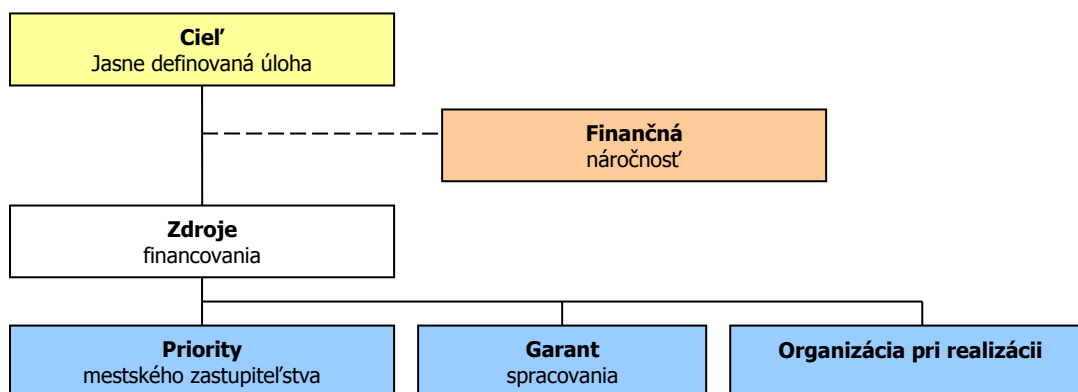
- Stratégia EÚ 2020 - cieľ: konkurencieschopnosť, zamestnanosť a hospodársky rast
- Spoločný strategický rámec EK, marec 2012,
- Nariadenia EK (Všeobecné nariadenie, nariadenie k fondom),
- CENTROPE – Správa o regionálnom rozvoji, 2012,
- CENTROPE – Nástroj na hodnotenie potrieb infraštruktúry – podpora konkurencieschopného regionálneho rozvoja (INAT),
- CENTROPE – Stratégia ľudského kapitálu,
- CENTROPE – Stratégia v oblasti vedomostného regiónu,
- CENTROPE – Stratégia v oblasti priestorovej integrácie a Akčný plán 2013+,
- CENTROPE – Stratégia v oblasti kultúry a cestovného ruchu 2013+,
- Národný (regionálny) rozvojový plán (RDP – Regional Development Plan), ktorý je hlavným dokumentom pre vyjednanie podpory zo Štrukturálnych fondov Európskej únie.
- Rámec podpory spoločenstva (CSF – Community Support Framework), ktorý bude vytvorený na základe Národného rozvojového plánu v spolupráci s Európskou komisiou, je hlavným dokumentom vymedzujúcim poskytnutie podpory zo štrukturálnych fondov Európskej únie.
- Sektorové operačné programy (SOP – Sectoral Operation Programme), ako taktické dokumenty vytvorené na úrovni ministerstiev, ktoré rozpracovávajú problémové celky stratégií majúcich plošný (celoštátny) charakter, pre ktoré bude žiadané spolufinancovanie zo zdrojov Európskej únie.
- Regionálne operačné programy (ROP – Regional Operation Programme), ako taktické dokumenty, ktoré budú spracované na úrovni regiónov NUTS II a rozpracovávajú tie problémové celky stratégií, pre ktoré bude žiadané spolufinancovanie zo zdrojov Európskej únie.
- Strategické usmernenia Spoločenstva (SUS) – ROP odráža 1 usmernenie SUS t.j. „urobiť Európu a jej regióny atraktívnejším priestorom pre investície a prácu“, a súčasne 3 usmernenie SUS t.j. „vytvorenie väčšieho množstva a kvalitnejších pracovných miest“

Jednotlivé strategické dokumenty sú vypracovávané vo vzájomnej nadväznosti a postupnosti.

Implementácia

Implementácia Programu hospodárskeho a sociálneho rozvoja obce Pohorelá je zložitý a náročný proces. Za jeho realizáciu so zabezpečením všetkých väzieb na strategické a programové dokumenty SR a EÚ budú zodpovední predstavitelia samosprávy obce Pohorelá. Návrh spôsobu implementácie bude treba dopĺňať v súlade s organizačnou štruktúrou samosprávneho úradu, jeho kompetenciami v nadväznosti na vývoj v oblasti legislatívy, predovšetkým v oblasti nakladania s finančnými prostriedkami. Pri posudzovaní jednotlivých projektov sme použili procesnú analýzu, ktorej hlavným

cieľom bolo analyzovať proces premeny vstupov pomocou použitia súboru finančných, ľudských a technologických zdrojov.



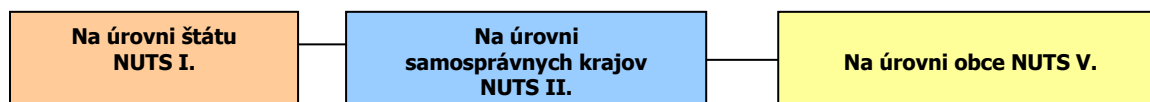
Finančné zabezpečenie

V zmysle zákona č. 539/2008 Z. z. o podpore regionálneho rozvoja v znení neskorších predpisov, sa financovanie regionálneho rozvoja realizuje na troch úrovniach: Na mikroregionálnej úrovni je možné rozvojové aktivity financovať jedine združovaním zdrojov nižšej úrovne, čiže obcí. Samosprávy nemajú spoločný zdroj financovania. V súčasnej situácii je možné rozvojové aktivity financovať buď z rozpočtov jednotlivých obcí v prípade individuálnych projektov alebo združením financií viacerých obcí v prípade spoločných projektov. V prípade financovania projektov majúci význam v kontexte priorit celého kraja zohráva významnú úlohu Banskobystrický samosprávny kraj a financovanie inštitúcií v jeho zriaďovateľskej kompetencii. Ďalšími doplnkovými zdrojmi, ktoré možno definovať na úrovni jednotlivých aktivít sú predovšetkým štrukturálne fondy EÚ. Ich využitie v rámci jednotlivých aktivít je možné stanoviť len indikatívne bez určenia výšky požadovanej podpory s cieľom prispieť ku koordinácii realizácie rozvojových aktivít.

- Pri zostavovaní finančného plánu a zaistovaní finančnej podpory je potrebné zamerať sa na tie opatrenia, ktoré sú nedostatočne podporované zo štátneho rozpočtu, alebo nie sú podporované vôbec.
- Pri zabezpečovaní základných potrieb občanov postupuje samospráva podľa zákona číslo 369/1990 Z.z. O obecnom zriadení a v zmysle zákona č. 138/1991 Zb. O majetku obcí v znení neskorších predpisov.
- Na plnenie svojich úloh má obce okrem finančných prostriedkov poukázaných od štátu v rámci delimitácie k dispozícii nasledovné financie: príjmy z miestnych daní a poplatkov, zdroje Štrukturálnych fondov Európskej únie v rámci programovacieho obdobia 2014 - 2020.

Zdroje a dokumenty

V súlade so snahou Slovenskej republiky o znižovanie rozdielov na úrovni rozvoja jednotlivých regiónov boli východiskom pri príprave Programu hospodárskeho a sociálneho rozvoja obce Pohorelá nasledovné strategické dokumenty:



Podporné materiály

Pri vypracovaní Programu hospodárskeho a sociálneho rozvoja obce Pohorelá boli použité aj prognostické údaje vypracované Ministerstvom výstavby a regionálneho rozvoja SR. Hlavnou úlohou prognostických údajov je podporiť vypracovanie tohto programu a zabezpečiť tým zvýšenie efektívnosti procesov strategického plánovania a kvality tohto dokumentu. Toto zabezpečenie je dané prepojením Systému strednodobého výhľadu hospodárskeho a sociálneho vývoja a vecnej roviny strategického plánovania.

Obec Pohorelá má nasledovné možnosti čerpania mimorozpočtových zdrojov na dosahovanie svojich cieľov a priorít v zmysle stanovených tematických cieľov stratégie Európa 2020 a prioritných oblastí Pozičného dokumentu:

Partnerská dohoda (ďalej len „PD“), ako obdoba súčasného Národného strategického referenčného rámca, obsahuje záväzky členského štátu, že pridelené alokácie pre politiku súdržnosti EÚ sa využijú na implementáciu stratégie Európa 2020. Partnerská dohoda obsahuje aj návrh operačných programov.

Operačné programy (ďalej len „OP“) sú hlavným riadiacim nástrojom pre využívanie fondov EÚ. Na zabezpečenie naplnenia cieľov stratégie Európa 2020 vypracovala EK tzv. „kondicionality“, t.j. podmienky, ktoré musia členské štáty splniť, jednak sú to podmienky ex ante, ktoré musia byť zavedené pred poskytnutím prostriedkov z fondov, ako aj podmienky ex post, podľa ktorých bude uvoľnenie dodatočných prostriedkov z fondov závisieť na výkonnosti a dosahovaní cieľov stratégie Európa 2020.

Tematické ciele v súlade so stratégiou Európa 2020:

- 1) posilnenie výskumu, technologického rozvoja a inovácií;
- 2) zlepšenie prístupu k informáciám a komunikačným technológiám a zlepšenie ich využívania a kvality;
- 3) zvýšenie konkurencieschopnosti malých a stredných podnikov a poľnohospodárskeho sektora (v prípade EPFRV) a sektora rybného hospodárstva a akvakultúry (v prípade EFNRH);
- 4) podpora prechodu na nízkouhlíkové hospodárstvo vo všetkých sektoroch;
- 5) podpora prispôsobovania sa zmenám klímy, predchádzania a riadenia rizík;
- 6) ochrana životného prostredia a presadzovanie efektívneho využívania zdrojov;
- 7) podpora udržateľnej dopravy a odstraňovanie prekážok v kľúčových sieťových infraštruktúrach;
- 8) podpora zamestnanosti a mobility pracovnej sily;
- 9) podpora sociálneho začlenenia a boj proti chudobe;
- 10) investovanie do vzdelania, zručností a celoživotného vzdelávania;
- 11) zvyšovanie inštitucionálnych kapacít a efektivity verejnej správy.

Pozičný dokument definuje nasledujúce prioritné oblasti:

- podnikateľské prostredie priaznivé pre inovácie
- infraštruktúra pre hospodársky rast a zamestnanosť
- rozvoj ľudského kapitálu a zlepšenie účasti na trhu práce
- trvalo udržateľné a efektívne využívanie prírodných zdrojov
- moderná a profesionálna verejná správa

Priority stanovené v Pozičnom dokumente boli použité ako podklad pre prípravu najdôležitejších strategických dokumentov SR pre čerpanie fondov EÚ: Partnerskej dohody a operačných programov.

Štruktúra operačných programov

P.č.	Operačné programy	Riadiaci orgán	Sprostredkovateľský orgán pod riadiacim orgánom	Tematický cieľ / Investičná priorita	Fond EÚ
1	Výskum a inovácie (VaI)	MŠVVŠ SR	1a, 10		EFRR, ESF
			MH SR	1b, 3	
2	Integrovaná infraštruktúra (II)	MDVRR SR	MF SR	2 7a,b,c,d	KF, EFRR
3	Ľudské zdroje (ĽZ)	MPSVR SR	MV SR	9	EFRR, ESF
			8,9,10,		
			MZ SR	9a	
			MŠVVŠ SR	10	
4	Kvalita životného prostredia (KŽP)	MŽP SR	MDVRR SR	4c	KF, EFRR
			MH SR	4,7e	



			4,5,6,		
			MV SR	5b	
5	Integrovaný ROP (IROP)	MPaRV SR	MK SR	6c	ESF, EFRR
			VÚC	5,6,7,9,10	
				5,6,7,9,10,	
6	Efektívna verejná správa (EVS)	MV SR		11	EFRR, ESF
7	Technická pomoc (TP)	ÚV SR		11	EFRR
8	Rozvoj vidieka	MPaRV SR			EPFRV
9	Rybné hospodárstvo	MPaRV SR			EFNRH
10	Európska územná spolupráca	RO budú určené zo strany EK			EFRR
11	Interact, Urban	RO budú určené zo strany EK			EFRR

Uplatnenie integrovaného prístupu

rozmer - 1

Rôzne aspekty života obce – environmentálny, hospodársky, sociálny a kultúrny – sú vzájomne prepojené a úspech v rozvoji samosprávy možno dosiahnuť len prostredníctvom integrovaného prístupu. Opatrenia týkajúce sa fyzickej obnovy sa v PHRSR skombinovali s opatreniami na podporu vzdelávania, hospodárskeho rozvoja, sociálneho začleňovania a ochrany životného prostredia. Predpokladom toho je rozvoj silných partnerstiev medzi miestnymi obyvateľmi, občianskou spoločnosťou, miestnym hospodárstvom a rôznymi úrovňami správy. Takýto prístup je osobitne dôležitý v súčasnosti vzhľadom na vážnosť problémov, pred ktorými momentálne samospráva stojí. Tieto problémy siahajú od konkrétnych demografických zmien cez dôsledky hospodárskej stagnácie v súvislosti s tvorbou pracovných miest a sociálnym pokrokom až po dôsledky zmeny klímy. Reakcia na tieto problémy bude mimoriadne dôležitá na dosiahnutie inteligentnej, udržateľnej a inkluzívnej spoločnosti, ktorá je cieľom stratégie Európa 2020.

rozmer – 2

PHRSR obce Pohorelá integruje všetky dokumenty na miestnej úrovni ako aj ciele a priority národných strategických dokumentov a dokumentov EÚ. PHRSR obce Pohorelá 2015 – 2024 integruje a nadväzuje na predchádzajúce PHRSR obce 2007 - 2013, viacročný rozpočet. PHRSR obce vychádza a integruje strategické dokumenty na národnej úrovni ako Partnerská dohoda, ktorá určuje stratégiu, priority a podmienky SR na využívanie fondov EÚ tak, aby sa dosiahli priority stratégie Európa 2020, Pozičný dokument Európskej komisie k Partnerskej dohode a programom SR na roky 2014-2020, Stratégia financovania Európskych štrukturálnych a investičných fondov pre programové obdobie 2014 – 2020, Integrovaný regionálny operačný program „IROP“. Ďalej integruje a vychádza zo strategických dokumentov EÚ: Stratégia EÚ 2020 - cieľ: konkurencieschopnosť, zamestnanosť a hospodársky rast, Spoločný strategický rámec EK, marec 2012, Nariadenia EK (Všeobecné nariadenie, nariadenie k fondom), CENTROPE – Správa o regionálnom rozvoji, 2012, CENTROPE – Nástroj na hodnotenie potrieb infraštruktúry – podpora konkurencieschopného regionálneho rozvoja (INAT), CENTROPE – Stratégia ľudského kapitálu, CENTROPE – Stratégia v oblasti vedomostného regiónu, CENTROPE – Stratégia v oblasti priestorovej integrácie a Akčný plán 2013+.

rozmer – 3

Integrovaný prístup bol uplatnený pri procese spracovania strategického dokumentu, kde boli zohľadnené predstavy, potreby a požiadavky jednotlivých zainteresovaných skupín ako sú obyvatelia, rozpočtové a príspevkové organizácie zriadené v rámci pôsobnosti obce, mimovládne organizácie, záujmové skupiny obyvateľov, podnikateľské subjekty, obec a jej jednotlivé orgány: poslanci OZ, starosta, komisie. Integrovaný prístup bol uplatnený v prípravnej fáze spracovania PHRSR, prostredníctvom dotazníkového prieskumu pri jednotlivých skupinách. Následne bol integrovaný prístup uplatnený v rámci schvaľovacej fázy PHRSR, kde bol návrh dokumentu zaslaný zainteresovaným skupinám na záverečnú úpravu, doplnenie a odsúhlasenie.

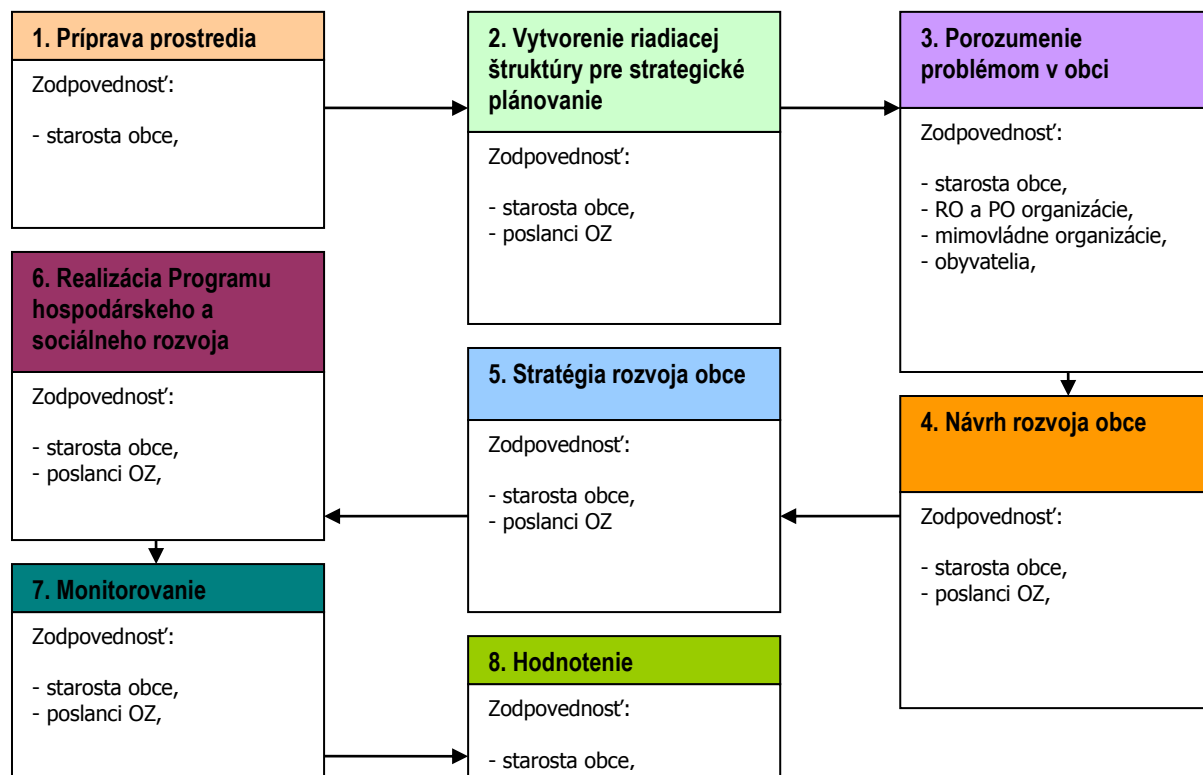
rozmer – 4

Integrovaný prístup bol uplatnený v prípade finančného zabezpečenia jednotlivých priorít a cieľov. Financovanie sa realizuje z viacerých zdrojov – verejných a súkromných. Verejné zdroje uplatňujú

integrováný prístup z hľadiska horizontálneho ako aj vertikálneho. Z horizontálneho hľadiska predstavuje kombinovanie viacerých možných zdrojov EÚ (Operačných programov). Z vertikálneho hľadiska sú integrované zdroje EÚ, úrovne SR, VÚC a nakoniec na najnižšej úrovni miestnej samosprávy.

PHRSR sa skladá z hlavného dokumentu a príloh, ktoré sú jeho neoddeliteľnou súčasťou.

Fázy strategického plánovania a definovanie zodpovednosti



1	Vyvolanie dopytu v obci Pohorelá. Sformovanie prvej pracovnej skupiny. Určenie, koho je treba do prípravy PHRSR zapojiť. Spôsob oslovenia a prizvania ďalších účastníkov – dotazníkový prieskum. Príprava informačnej stratégie.
2	Zapojenie všetkých účastníkov procesu. Vytvorenie organizačnej a riadiacej štruktúry pre spracovanie PHRSR. Stanovenie pravidiel rokovania riadiacej štruktúry.
3	Predstavenie cieľov, záujmov a potrieb všetkých účastníkov. Vytvorenie a zverejnenie mechanizmov pre aktívnu spoluúčasť verejnosti. Uskutočnenie analýzy potrieb a zhodnotenie existujúcich zdrojov. Zhodnotenie silných a slabých stránok obce. Vymenovanie príležitostí a rizík a naznačenie trendov pre rozvoj obce v jednotlivých oblastiach.
4	hlavné hodnoty, ktoré tvoria jej základ a ktoré určujú pri spracovaní PHRSR smer, ktorým sa budú jednotlivé oblasti uberať, cieľ, ktorý má byť dosiahnutý a priority rozvoja, prekážky, ktoré bude nutné prekonať pri rozvoji, regionálne aj nadregionálne zdroje, ktoré je možné využiť na rozvoj. Plán postupných krokov a úloh na dosiahnutie stanovených cieľov a priorít.
5	Systém sledovania realizácie PHRSR. Spracovanie konečnej verzie PHRSR. Predloženie textu PHRSR na pripomienkovanie verejnosti. Schválenie PHRSR zastupiteľstvom.
6	Uskutočňovanie plánu. Ročné vyhodnocovanie plánu. Informovanie verejnosti o uskutočňovaní PHRSR. Priebežné vyhľadávanie a zapájanie nových partnerov. Nástroje umožňujúce uskutočniť zmeny v pôvodnom PHRSR.



Zdroj: Woleková, Mezianová, 2004, s.14 – 17.



**Analytická časť Programu hospodárskeho rozvoja a sociálneho rozvoja obce Pohorelá
2015 - 2024**



2 ZÁKLADNÁ CHARAKTERISTIKA OBCE

Z hľadiska administratívneho členenia je obec sídlom okresu Brezno súčasťou Vyššieho územného celku Banská Bystrica.

Základná charakteristika obce Pohorelá (k 31.12.2013)

Kód obce	508870
Názov okresu	Brezno
Názov kraja	Banskobystrický
Štatút obce	obec
PSČ	976 69
Telefónne smerové číslo	+421-48
Prvá písomná zmienka o obci - meste - rok	1612
Nadmorská výška obce - mesta v m	764
Celková výmera územia obce [m ²]	4 694 000
Hustota obyvateľstva na km ²	48,4
Zdroj: ŠÚ SR	

Obec Pohorelá je z hľadiska hierarchizácie sídelnej štruktúry zaradená do horehronskej rozvojovej osi: Hel'pa – Vernár – Poprad ako rozvojovej osi tretieho stupňa. Podľa administratívno-správneho členenia SR z roku 1996 obec Pohorelá patrí do okresu Brezno v Banskobystrickom kraji. Okresné mesto Brezno je vzdialené 33 km. Obec Pohorelá bola v minulosti kategorizovaná ako strediskové sídlo miestneho významu, z toho vyplývalo dotovanie výstavby formou nenávratných štátnych príspevkov na výstavbu rodinných domov ako aj poskytovanie finančných zdrojov na občiansku, dopravnú a technickú vybavenosť obce. Takáto politika štátu umožnila rozvoj obce koncom sedemdesiatych a najmä v osemdesiatych rokoch minulého storočia, kedy obec zaznamenala aj najvyšší počet obyvateľov. Obec Pohorelá plní poľnohospodársku a obytnú funkciu s menším priemyselným zázemím v miestnej časti Pohorelská Maša (ZÚP Pohorelá, 2011, s.9).

2.1 HISTÓRIA OBCE

Obec Pohorelá sa nachádza na jednej z vyšších terás Hrona v oblasti jeho horného toku. Údolím prechádzala od praveku diaľková cesta medzi územím Spiša a Horehronia, čo dokladajú jednotlivé ojedinelé archeologické nálezy na oboch stranách horského masívu (Miňo 2003). Priamo z katastra obce je evidovaný ojedinelý archeologický nález barbarskej mince z obdobia mladšej doby železnej (Balaša 1960,70) - pravdepodobne ide o razbu kmeňa Kotínov, nositeľov tzv. púchovskej kultúry. Táto kultúra sa usadzovala najmä v hornatých oblastiach stredného a severného Slovenska a jej najčastejším typom sídliska sú výšinné opevnené osady na exponovaných polohách s príľahlým hospodárskym zázemím v blízkom okolí. Vzhľadom na tento fakt je pravdepodobné, že v katastri obce sa nachádzala osada tejto kultúry, s ktorou vyššie spomínaný náhodný nález súvisí (Pieta 1991). V období stredoveku nie sú známe písomné doklady o osídlení územia obce. Kronika hovorí, že jestvovala už v jedenástom storočí za panovania Ondreja I. Ale jej občanov vyhubil neskoršie pravdepodobne mor. Až v roku 1520 sa v nej osídlili obyvatelia poľského pôvodu, ktorí sem prišli cez Kráľovú hoľu. Prvá písomná zmienka sa datuje do roku 1612 (Kropilák a kol. 1977, 413). Prvá zmienka o obci sa zachovala zo začiatku 17. storočia. Maďarsky historik Balint Ila v diele Gömör megye spomína rok 1612, kedy muránsky pán Tomáš Séci povolal na miesto terajšej obce rodinu Janka Zatrocha zo Šumiaca, ktorý sa stal prvým soltýsom (richtárom) a spolu s nim aj rodiny Martina Nemca, Oravca Simka, Jakuba Polaka a Gregora Polaka. Onedlho pribudli ďalší. Boli to valasi kľúčujúci les a hľadajúci vhodnú pastvu pre svoje ovce a kozy. Od roku 1616 boli oslobodení od všetkých dávok na osem rokov, dávali len takzvaný ovčí desiatok. Platilo sa bryndzou, syrom, baranmi a jahňatami, ale aj pokrovcami a popruhmi na konské sedlá. Kto nevlastnil ovce, platil kuními kožušinami. Ich povinnosťou bolo aj rúbať drevo pre hrad, chytať zbojníkov, strážiť pánske sídlo a horské prechody. Prvými osadníkmi ale pravdepodobne boli kráľovskí drevorubači a pltníci od Banskej Bystrice, ktorí rúbali les a splavovali drevo, tak prepotrebné pre rozvoj bystrického bansko-hutníckeho priemyslu. Pohorelá sa vyvíjala ako potočná radová dedina v údolí potoka Kompanica v úvale od rieky Hron až po úpätie Nízkyh Tatier. Z uličnej a potočnej priečne radenej, vývojom vejárovite rozvetvenej zástavby sa Pohorelá vyvinula v obec s hromadnou zástavbou. Pôvodná architektúra - jednopodlažné drevené zdubové domy na kamennej podmurovke dvojpriestorové, neskôr s trojpriestorovým členením, často v kožuchu s bielením, so šindľovými sedlovými strechami s lichobežníkovým štítom a komunikáciou cez pavlač, 2. polovici 20. storočia ustúpila murovanej architektúre. Dvory boli uzavreté vysokými

doštenými bránami, prípadne otvorené, s hospodárskymi budovami v pokračovaní obytného traktu alebo postavené priečne. Od 2. polovice 20. storočia sa zahusťuje zástavba obce a rozširuje sa o murované domy s jedným až dvomi nadzemnými podlažiami s pôdorysom v tvare odbĺžnika alebo písmena L so sedlovou prípadne valbovou strechou s plechovou, azbestocementovou alebo škridľovou krytinou. Obec Pohorelá - patrí do Horehronskej etnografickej oblasti.

Vymedzenie územia

Obec Pohorelá sa nachádza v okrese Brezno, v horehronskom podolí, na úpätí Nízkych Tatier pod vrchom Orlová hoľa (1840m.n.m.). V blízkosti obce z jej južnej časti preteká rieka Hron. Tok Hrona tvorí stredovú os územia obce v smere východ – západ. Údoliami tiež tečú viaceré menšie potoky, ktoré sa vlievajú do rieky Hron. Zastavaným územím obce v smere sever – juh preteká potok „Kompanica“ a jeden jeho prítok „Úplazový potok“. Riešené územie je vymedzené hranicou územia obce Pohorelá. Územie obce pozostáva z jedného katastrálneho územia, ktorým je katastrálne územie Pohorelá. V takto vymedzenom území sa nachádzajú sídelné jednotky Pohorelá a Pohorelská Maša. Iné sídelné jednotky sa v riešenom území nenachádzajú. V južnej časti územia obce Pohorelá sa nachádza rekreačný priestor Pohorelská Maša – Gindura, ako základňa rekreácie. Územie obce Pohorelá susedí: zo západu s územím obce Heľpa, z juhovýchodnej strany s územím obce Valkovňa, z východnej strany s územím obce Šumiac, zo severnej strany s územím obce Liptovská Teplička (ZÚP Pohorelá, 2011, s.4). Pohorelská Maša je osada patriaca obci Pohorelá. Leží v malebnom prostredí Horehronia v okrese Brezno. Nachádza sa v údolí Hrona, v nadmorskej výške 694 m. n. m. na severnom okraji Muránskej planiny a severne sa vypínajú Nízke Tatry. Z juhu obce sa týči vrch Gindura (1 099 m n. m.), z ktorého je prekrásny výhľad na Nízke Tatry. Je tam i vlek no dnes sa už na ňom nelyžuje (15.4.2015, <http://pohorelskamasa.wix.com/pohorelskamasa>).

2.2 PRÍRODNÉ POMERY

Geomorfológia

Podľa geomorfologického členenia Slovenska (Mazúr, Lukniš, Atlas SSR, 1980) patrí riešené územie v rámci Alpsko-himalájskej sústavy, podsústavy Karpát, provincie Západné Karpaty, subprovincie Vnútorne Západné Karpaty, do oblasti Fatransko-tatranská oblasť, podoblasť Nízke Tatry. Muránska planina patria do subprovincie - Vnútorne Západné Karpaty, oblasti Slovenské Rudohorie (stredná časť), malou časťou zasahuje aj do Fatransko – tatranskej geomorf. oblasti v Horehronskom podolí, kde zaberá časť podcelku Heľpianske podolie. V Slovenskom rudohorí zaberá časti celkov: Veporské vrchy, Spišsko – Gemerský kras a Stolické vrchy (členenie Mazúr-Lukniš, 1980). Horehronské podolie je geomorfologický celok v centrálnej časti Slovenska, súčasť Fatransko - tatranskej oblasti. Susedí s Nízkymi Tatrami na severe, Spišsko - gemerským krasom na východe, Veporskými vrchmi na juhu a Zvolenskou kotlinou na západe. Skladá sa zo štyroch podcelkov: Heľpianske podolie, Bystrianske podhorie, Breznianska kotlina a Lopejská kotlina. Obec Pohorelá je súčasťou Heľpianskeho podolia (25.4.2015, https://sk.wikipedia.org/wiki/Horehronsk%C3%A9_podolie).

Geologické pomery

Geologické pomery obce a jej okolia ovplyvňujú Horehronské podolie, Kráľovohoľské Nízke Tatry a Muránska planina, ktorá vstupuje do oblasti z juhu. Kráľovohoľské Nízke Tatry - územie zaberá podstatnú časť geomorfologického celku Kráľovohoľské Tatry, čiastočne zasahuje do celkov Slovenský raj, Horehronské podolie a Kozie chrbty. Geologické zloženie územia je vzhľadom na jeho veľkosť veľmi pestré. Južná časť a časť okolo hlavného hrebeňa Nízkych Tatier je tvorená vyvretými a metamorfovanými horninami kryštallického jadra (granodiority, ruly, pararuly, svory, fylity), pričom smerom na východ prevažujú premenené horniny. Severnú časť tvoria zložité, na sebe ležiace súvrstvia usadených hornín ako napr. vápence, dolomity, kremence, zlepenice, bridlice a sliene. Na mnohých miestach na povrch vystupujú ostrovy melafýrov, tmavých hornín vulkanického pôvodu (http://www.sopsr.sk/natura/doc/inf_brozury/KH_NTatry.pdf, 10.5.2015). Horehronské podolie - väčšia východná časť podolia je utváraná pararulami, svormi a migmatizovanými rulami s polohami amfibolitov z obdobia pred starším paleozoikom. Centrálnu časť Breznianskej kotliny formujú pieskovce, siltovce a ílovce z vrchného eocénu až oligocénu. Menšiu západnú časť podolia vytvárajú najmä vápence a dolomity, miestami bridlice a pieskovce stredného až vrchného triasu (https://sk.wikipedia.org/wiki/Horehronsk%C3%A9_podolie, 10.5.2015).

V hlavných rysoch bolo územie vybudované alpínskym vrásnením a nasunutím príkrovu. Svoje stopy zanechala aj neogénna vulkanická činnosť. V dôsledku toho sa v území nachádza široká paleta hornín rôzneho zloženia. Tret'ohorné sedimenty sa nachádzajú len v S a SZ časti NP. Sú to ílovce, pieskovce a zlepenice, ktoré sa vyvinuli v údolí Hrona pri Závadke a Polomke, v Breznianskej panve Pri Michalovej a Pohronskej Polhore. Predstavujú prevažne morské usadeniny starších tret'ohôr. Štvrťohorné sedimenty sú najrozšírenejšie v údolí Hrona a to pozdĺž jeho pravého brehu. Lemujú severnú hranicu OP. Okrem blokov balvanom, štrkov a pieskov, typických hornín obdobia štvrťohôr v našej oblasti, sú tu rozšírené hlinito - kamenité sutiny a hliny. Geologická stavba je veľmi zložitá Z juhu a juhovýchodu je výrazne ohraničená muránskym zlomom. Na severe a severozápade susedí s kráľ'ovohol'ským komplexom. Jej podložie tvoria mladopaleozoické alebo mezozoické súbory veporika a miestami aj kryštalinika. Kryštalinikum je tvorené kryštalickými bridlicami – pararulami s vysokým obsahom sl'úd. Miestami sú v nich polohy bohaté na kremeň, ktoré vznikli premenou piesčitých sedimentov. Okrajovo sa vyskytujú aj dvojsl'udné svory miestami s porfyroblastami granátu. Polohy kryštalických bridlíc sa striedajú s granitoidnými horninami zastúpenými biotickými granodioritmi až žulami často porfýrovitými. Charakteristickým znakom veporského kryštalinika je jeho spätná metamorfóza a milonitizácia. Karbón je zastúpený je sivými arkózami s častými polohami čiernych bridlíc. Ojedinelo prechádzajú arkózy do svetlých zlepeníc. Zachovanie permských sedimentov v oblasti NP sa viaže na lokálne intramontánne depresie. Sedimenty sú tvorené arkózami, zlepenicami a miestami bridlicami. Trias je súčasťou galmuského pásma. Spodný tras je tvorený pestrými bridlicami s polohami pieskovcov a slienitých vápencov. Toto bridličnato – pieskovcové súvrstvie tvoria rytmicky sa striedajúce červené i svetlé kremence. Kremité pieskovce a červené i zelené sl'udnaté ílovce. Najvyššie partie spodného triasu sú budované žltými bukovými vápencami (rauwaky) a tmavošedými doskovitými piesčitými vápencami s drobnými krinoidmi, striedajúce sa so špinavozelenými slienitými bridlicami s myoforiami. Stredný trias je vyvinutý v podobe tmavých vápencov a dolomitov. Miestami sa vo vápencoch nachádzajú aj rohovce. Bývajú lavicovité i masívne občas s bielymi žilkami druhotného kalcitu. Dolomitické súvrstvia stredného trasu sú na skameneliny chudobné v partiách vápencov sa ojedinelo zachovali drobné články krinoidov a poväčšine zle zachované diplopóry. Najvyššiu časť anisu – ilýr – tvoria svetlé vápence bez rohovcov a vložiek bridlíc. Nachádzajú sa tu svetlé krinoidové detritické vápence s faunou brachiopód, koralov a ojedinelo amonitmi a diplopórami. Svetlé vápence ilýru prechádzajú bez zreteľnej hranice do svetlých vápencov ladinu. Sú to vápence wettersteinského typu so šošovkami svetlých i šedých dolomitov, ktoré v nich vystupujú v rôznej stratigrafickej výške. Vrchný trias na báze tvoria tmavé bridlice a pieskovce s obsahom vápencových a dolomitových konkrécií, v ktorých okrem pyritu sa vyskytujú aj pseudoolitické útvary neznámeho pôvodu. Nor v Muránskej planine predstavujú lavicovité vápence dachsteinského typu s veľkými megalodontami s polohami ružovkastých a šedých dolomitov, dolomitických vápencov a niekoľkými polohami hrubých vápencových brekcií ako aj červenkastých sčasti hl'uznatých vápencov hallstattského typu. Jura je zastúpená súvrstvom tmavých doskovitých vápencov so spongolitovými rohovcami a tmavými bridlicami. Krieda - na západ od Šumiaca je vyvinutá v podobe organogénnych vápencov prevažne žltkasté, hnedasté, organodetritické, s úlomkami rôznych bližšie neurčiteľných organizmov. Mladotret'ohorné vulkanity sú na území vyvinuté v podobe geomorfologicky nevýrazných zhlukov andezitov na juhovýchodnom a východnom svahu Fabovej hole. Veporidná časť MP je postihnutá tektonickými poruchami prvého rádu. Odlišná stratigraficko – litologická náplň jednotlivých subzón, ktoré tektonické línie prvého rádu vyčlenili, svedčí o tom, že tektonické línie predstavujú staré hlbinné zlomy, obnovené alpínskou tektonikou. Podstatnú časť jednotlivých subzón tvorí kryštalinikum, mezozoikum vo veporidnej časti vystupuje ojedinelo, ich tektonický štýl je výsledkom alpínskej tektoniky ktorá zotrela, prípadne zastrela, sčasti aj preformovala, niekde aj zvýraznila prvky starších vrásnení. Mezozoikum MP patrí k severogemeridnej synklinále. Jeho stavba je pomerne komplikovaná a dosiaľ v plnej miere neobjasnená (<http://www.nmp.sk/obsah/geologicke-pomery>, 5.5.2015).

Pôdne pomery

Pedologické pomery riešeného územia sú podmienené hlavne klimatickými, menej substrátovými pomermi. Takmer na celom území obce Pohorelá sa vyvinuli kambizeme (hnedé lesné pôdy). Kambizeme typické plytké na horninách kryštalinika sa vyvinuli na západných svahoch Grapy a svahoch severovýchodných ako i na svahoch nad Pohorelskou Mašou. Kambizeme typické kyslé na svahových hlinách tvoria pôdny pokryv na väčšine nelesnej pôdy, najmä jej pahorkatinnej časti, ako i na niektorých svahoch v južnej časti územia. Kambizeme typické na ostatných substrátoch sa vyvinuli v okolí lokality „Dedinská“ a na úpätných svahoch západne od tejto lokality, východne od intravilánu Pohorelej tvoria akúsi 100 m širokú obrubu tohto chrbta tiahnúcu sa od kostola v úrovni kaplnky až do

úvaliny nad „Kľúčom“. Najrozsiahlejšiu plochu pokrývajú v masíve Skalky, a taktiež tvoria väčšinu pôd južnej veporskej časti územia. Kambizeme typické a kambizeme luvizemné na svahových hlinách nájdeme na svahoch pod Grapkou. Kambizeme typické kyslé na flyši sa vyvinuli na svahoch medzi Pohorelou a Pohorelskou Mašou. Na hrebeňových partiách hlavného hrebeňa Nízkyh Tatier s miernym až stredným sklonom, nad hornou hranicou lesa vyvinuli sa podzolové pôdy. Rendziny sú v území obce Pohorelá reprezentované dvoma areálmi. Na paleozoických až mezozoických horninách medzi Grapkou až „Šmoliarkou“ sa vyvinuli rendziny typické a rendziny kambizemné. SV pod Gindurou (lyžiarsky svah) až po „Prašivec“ majú svoj výskyt rendziny typické na výrazných svahoch. Gleje zo skupiny hydromorfných pôd, sa tu vyvinul v dnách úvalín (suchých dolín, alebo dolín s efemérnymi vodnými tokmi), pričom najväčšiu plochu výskytu má v spodnej časti doliny toku Hučanské. Fluvizeme, svojím vývinom viazané na väčšie vodné toky a ich nivy tvoria pôdny pokryv nivy Hrona (hlavne fluvizeme glejové). Organozeme (rašelinové pôdy) sa vyvinuli na ploche Vrchoviska pri Pohorelskej Maši a pod Grapkou na dne dolín spájajúcich vodných tokov. Pôdy nad hornou hranicou lesa na výrazných svahoch nad 25° nie sú klasifikované. Z hľadiska zrnitosti pôd majú prevahu v rozšírení stredne ťažké pôdy ľahšie (piesočnato hlinité). Vyskytujú sa hlavne v pahorkatinovej časti územia. Ľahké pôdy (piesočnaté) sú nad hornou hranicou lesa, juhozápadné úpätné svahy Skalky nad Pohorelskou Mašou a severovýchodne od Pohorelej pod Grapou. Stredne ťažké pôdy (hlinité) sa nachádzajú v úvalinách, na nive Hrona v okolí Pohorelskej Maše a na severných svahoch Skalky ako aj pod Gindurou (ZÚP Pohorelá, 2011, s.25).

Nasledujúca tabuľka prezentuje vývoj štruktúry pôdneho fondu v obci Pohorelá od roku 2004.

Výmera územia v ha.	2004	2005	2006	2007	2008	2009	2010	2011	2012	2013	2014
Celk. výmera úz. obce	4694,0	4694,0	4694,0	4694,0	4694,0	4694,0	4694,0	4694,0	4694,0	4694,0	4694,0
Pol'nohosp. pôda - spolu	2015,0	2014,9	2014,1	2013,9	2020,4	2020,3	1928,7	1928,4	1928,0	1927,9	1927,8
- orná pôda	272,7	272,6	272,1	271,6	271,4	271,4	314,8	314,6	314,2	314,2	314,2
- záhrada	18,0	18,0	18,0	18,0	18,0	18,0	17,2	17,2	17,2	17,2	17,1
- trvalý trávny porast	1724,3	1724,3	1724,0	1724,4	1731,0	1731,0	1596,6	1596,6	1596,6	1596,5	1596,5
Nepol'noh. pôda - spolu	2679,0	2679,1	2679,9	2680,1	2673,6	2673,7	2765,3	2765,6	2766,0	2766,1	2766,2
- lesný pozemok	2478,8	2478,8	2478,8	2478,8	2472,1	2472,1	2472,1	2472,1	2472,1	2472,1	2472,1
- vodná plocha	12,2	12,2	12,4	11,5	11,1	11,3	11,4	11,5	11,5	11,5	11,5
- zast. plocha a nádv.	71,5	71,6	71,9	71,4	71,1	111,0	111,3	111,5	111,9	112,0	112,1
- ostatná plocha	116,5	116,5	116,8	118,3	119,2	79,3	170,5	170,4	170,4	170,5	170,5

Zdroj: 20.1.2015, <http://px-web.statistics.sk/PXWebSlovak/>

Z celkového hľadiska dochádza k redukcii poľnohospodárskej pôdy. K najväčším negatívnym zmenám došlo v sledovanom období v prípade trvalých trávnatých porastov, ktorých výmera klesla do roku 2014 na 1596,5 ha. K miernemu nárastu došlo v prípade ornej pôdy. Výmera nepoľnohospodárskej pôdy stúpila na 2766,2 ha. Zastavané plochy a nádvoria stúpili na 112,1 ha. K nárastu došlo v prípade ostatných plôch, ktorých výmera stúpila na 170,5 ha.

Hydrologické pomery

Katastrálne územie Pohorelá z hydrologického hľadiska spadá do povodia rieky Hron. Kryštalinikum NP má väčšinou vody puklinového charakteru viazané prevažne na zónu zvetrávania. Priaznivé podmienky pre vody sú v granitoidných horninách, menej priaznivé sú v kryštallických bridliciach, ktorých pukliny sú zväčša zanesené a stlačené a nie je tu možnosť sústredenia väčšieho množstva vôd. V blízkosti tektonických porúch zlomového charakteru, ktoré sú doprevádzané širokými zónami rozdrobených hornín, bývajú hydrologické pomery dobré (väčšia výdatnosť výverov, prípadne intenzívnejšie napájanie priľahlých vodonosných horizontov). Mezozoické komplexy sú vytvorené mohutnými vápencovo – dolomitickými súvrstviami, sčasti kryhovitými, prípadne nehlboko sa ponárajúcimi vo forme synklinál. Infiltrované vody vyvierajú zväčša vo forme bariérových prípadne vrstevnatých prameňov. Prevaha mohutnejších komplexov na rozsiahlejších plochách sa ich pomerne horizontálne uloženie vytvorili typický krasový režim s formami povrchovými i podzemnými. Výdatnosť prameňov: sa v priebehu roka ale aj jednotlivých mesiacov výrazne mení. Okrem primárnych geologických podmienok ju výrazne ovplyvňujú aj atmosferické zrážky (25.4.2015, <http://www.npmp.sk/>).

Územím obce Pohorelá preteká vodný tok Hron, číslo toku 007, číslo hydrologického poradia 4-23-01, ktorý je v správe Slovenského vodohospodárskeho podniku, Odštepny závod Banská Bystrica. V zmysle vyhlášky MŽP SR č. 211/2005 Z. z., ktorou sa ustanovuje zoznam vodohospodársky významných vodných tokov a vodárenských vodných tokov je menovaný tok zaradený medzi vodohospodársky významné vodné toky. V riešenom území je neupravený, v prirodzenom stave. Ostatné toky pretekajúce územím obce sú v správe Lesov SR, š.p., Banská Bystrica. Zaradené sú medzi drobné vodné toky. Z hľadiska ochrany územia prirodzenej akumulácie vôd a samotných zdrojov pitnej vody v rozsahu riešeného územia je v návrhu riešenia nutné rešpektovať ochranu Chránenej vodohospodárskej oblasti Nízke Tatry (východná časť), ktorá zasahuje do územia obce Pohorelá v jej severnej časti (ZÚP Pohorelá, 2011, s.16).

Územie Pohorelej zasahuje do viacerých odtokových oblastí. Najvyššie partie hrebeňa Nízkych Tatier patria do vysokohorskej oblasti s prechodne snehovým typom režimu odtoku, nasleduje stredomorská oblasť so snehovo-dažďovým typom. Najdlhším vodným tokom je Kopanický potok (7,7 km), prameniaci na juhozápadných svahoch Nízkych Tatier medzi Bartkovou a Orlovou vo výške cca 1580 m n. m. Tento tok tečie intravilánom Pohorelej a v úrovni železničnej stanice Pohorelá sa vlieva ako pravostranný prítok do Hrona v 22. km jeho toku. Pod Grapou sa do Kopanického potoku vlievajú jeho dva väčšie prítoky Tesná (2,2 km) a Úplazový (3,3 km). Druhým najdlhším vodným tokom (s prítokmi) je Hučanské (3,1 resp. 6,2 km). Vzniká sútokom Piksovej (2,9 km, pramení pod Andrejcovou vo výške cca 1300 m n. m.) a potoka Krajčovec (3,0 km, pramení v masíve Ľepianskeho vrchu vo výške cca 1400 m n. m.) pod "Dedinskou". V južnej, veporskej časti katastra je najvýznamnejší vodný tok Rácov, ktorý preteká územím katastra v dĺžke 5,8 km a cca 400 pred jeho západnou hranicou sa vlieva do Hrona. Krivý potok tvorí z časti východnú hranicu k. ú. v dĺžke 3,9 km, pred Pohorelskou Mašou sa vlieva do Hrona (ZÚPO Pohorelá, 2011, s.27).

Podzemné vody

V území obce je registrovaný prameň minerálnej vody „Prameň Kyslá“ –prírodná uhlíčitá, studená, hypotonická voda. Stredoslovenská vodárenská spoločnosť eviduje v území obce niekoľko zdrojov podzemnej vody: prameň Studňa kráľa Matiaša –nevýhovujúci prameň, výdatnosť 5,0 l/s, prameň Pod úplazom –výdatnosť 2,0 l/s, prameň Pod úplazom za potokom –výdatnosť 1,1 l/s, prameň Pod Gindurou –výdatnosť 1,2 – 0,17 l/s (ZÚPO Pohorelá, 2011, s.27).

Klimatické pomery

Horehronské podolie je uzavreté zo severu Nízkymi Tatrami, z juhu Veporskými vrchmi, z východu a západu zúženou prielomovou dolinou Hrona. Kotlinová klíma, mierne teplá a vlhká s chladnou až studenou zimou. Kotlinová poloha medzi pohoriami a východo-západný smer riečnej doliny majú veľký vplyv na miestnu klímu. Pri inverzných jesenných a zimných situáciách je mesto v kotline pod vplyvom chladného vzduchu stekajúceho z Nízkych Tatier. Dolinou Hrona sa chladný vzduch rozširuje a ovplyvňuje miestnu klímu priľahlých území. V podolí sa počas inverzného počasia vytvárajú dlhotrvajúce hmly. Typické sú nízke teploty v centrálnej časti, okraje kotliny a pohoria majú vyššie teploty. Priemerná ročná teplota 6,6°C (1931-60 aj 1951-80) Priemerný počet letných dní: 42, tropických dní: 5. Absolútne maximum: 36,5°C (15.8.1952) absolútne minimum: -36,3°C (11.2.1929) Priemerný ročný úhrn zrážok: 760 mm (1951-80) Max ročný úhrn zrážok: 1236 mm (1937) min ročný úhrn: 480 mm (1908 a 2003) max mesač. úhrn zrážok: 271 mm (august 2002) min mesač. úhrn: 0 mm (október 1951) max denný úhrn: 86 mm (29.5. 1999) Najvyššia nameraná výška sneh. pokrývky 95 cm (6.2.1963) (1.5.2015, <http://meteoinfo.sk/stanice/528-brezno>).

Rastlinstvo a živočíšstvo

Rastlinstvo

Z drevín výrazne prevláda smrek. V zachovalých lesoch pod hornou hranicou lesa vytvára stabilné porasty s prímiesou jarabiny vtácej, v hospodárskych lesoch nižších polôh tvorí často na veľkých plochách nestabilné monokultúry. Iba na niekoľkých miestach sa nachádzajú zmiešané porasty s jedľou a bukom, typické pre karpatskú oblasť. Javory, jaseň, brest, lipa, a ostatné listnáče sú v tomto území tiež zriedkavé. Výnimku tvoria brehovité porasty nemnohých väčších vodných tokov v území (Čierny Váh, Ipol'tica, Hnilec), ktoré sú tvorené prevažne vrbami a jelšami. Nad hornou hranicou lesa sa rozprestiera pásmo kosodreviny. Alpínske lúky sa prirodzene vyskytujú vo výškach približne nad 1800 m n. m. v oblasti Kráľovej hole, Strednej hole a Orlovej. Okrem toho sa na plochách odlesnených počas valašskej kolonizácie vyskytujú takzvané sekundárne hole, napr. na lokalitách Veľká Vápenica, Homôľka, Veľký bok (http://www.sopsr.sk/natura/doc/inf_brozury/KH_NTatry.pdf,

10.5.2015). Z rastlín tu rastú európsky významné druhy zvonček hrubokoreňový (*Campanula serrata*), jazyčník sibírsky (*Ligularia sibirica*), zvonovec ľaliolistý (*Adenophora liliifolia*).

Živočíšstvo

Celkový charakter živočíšstva podmieňuje jeho geografická poloha. Zo severu a severovýchodu je to komplex vyšších západokarpatských pohorí a za juhu široké doliny a nižšie pohoria čo pre živočíšstvo vytvorilo osobitné ekologické podmienky. Neodmysliteľné sú aj početné jaskyne prevažne z južnej časti územia. Sú tu zastúpené západokarpatské štvrtohorné- boreálne druhy, horské a podhorské zoocenózy s panónskymi alebo s termofilnými druhmi. Územie sa vyznačuje charakteristickou faunou bezstavovcov Západných Karpát na čo poukazuje viac ako 450 dosiaľ zistených druhov chrobákov, vyše 350 druhov motýľov, 286 druhov pavúkovcov, ďalej tu bolo zistených asi 200 druhov dvojkrídlavcov, 75 druhov mäkkýšov a 40 druhov mnohonôžok a stonôžok. Viaceré druhy dosahujú limitné hranice svojich areálov. Motýľov reprezentuje napr. chránený vidlochvost ovocný (*Iphiclides podalirius*) a jasoň červenooký (*Parnassius apollo*). Z chránených druhov stavovcov sa tu vyskytuje 1 druh triedy kruhoústnic, 10 druhov triedy obojživelníkov, 9 druhov plazov, 127 druhov z triedy vtákov a tiež 68 druhov cicavcov. Väčšina druhov stavovcov predstavuje karpatské lesné druhy. Vyskytujú sa tu aj niektoré druhy a na základe ich existencie možno poukázať na prítomnosť teplomilných prvkov. Na príklade plazov je to možné dokumentovať výskytom jašterice múrovej (*Lacerta muralis*), jašterice zelenej (*Lacerta viridis*) a užovky stromovej (*Elaphe longissima*). Na hranici areálu bol zistený výskyt západokarpatského endemitu hraboša tatranského (*Microtus tatricus*). Z väčších stavovcov sa tu pravidelne vyskytujú všetky karpatské veľké šelmy, medveď hnedý (*Ursus arctos*), vlk (*Canis lupus*), rys (*Lynx lynx*) a mačka divá (*Felis silvestris*). V severnej časti rieky Hron a v jeho prítokoch sa nachádza jedna z najpočetnejších populácií vydry (*Lutra lutra*). Na Slovensku patrí medzi kriticky ohrozené druhy. Z dravých vtákov je významný výskyt orla skalného (*Aquila chrysaetos*), ktorý tu pravidelne hniezdi, orla krikľavého (*Aquila pomarina*), včelára obyčajného (*Pernis apivorus*) a tiež sokola rároha (*Falco cherrug*) a sokola sťahovavého (*Falco peregrinus*). Vyskytuje sa tu aj zriedkavý hlucháň (*Tetrao urogallus*). Xerothermné a lesostepné lokality obýva strnádka cia (*Emberiza cia*). Je to vtáčí druh, ktorý je ďalším príkladom teplomilných druhov (4.5.2015, <http://www.npmp.sk/obsah/fauna>).

2.3. TECHNICKÁ INFRAŠTRUKTÚRA

Obec je elektrifikovaná. Rozvodná sieť plynu je v obci vybudovaná. Obyvatelia sú napojení na verejný vodovod. Obec má čiastočne vybudovanú splaškovú kanalizáciu s ČOV. Dažďová kanalizačná sieť je riešená sporadicky prostredníctvom rigolov popri ceste. Pokrytie mobilných operátorov je nasledovné T - mobile 70 %, Orange 70 % a O2 cca. 60 %. Občania majú v súčasnosti možnosť pripojenia na Internet prostredníctvom DSL, Wi-Fi, prípadne prostredníctvom mobilných operátorov.

Zásobovanie pitnou vodou

Obec Pohorelá má vybudovaný verejný vodovod napájaný z miestnych vodných zdrojov $Q_{min} = 3,7$ l/s v Pohorelej a $Q_{min} = 10,0$ l/s v Pohorelskej Maši. Zastavaná časť obce sa nachádza vo výškovom pásme 670 až 800 m n. m. Zdrojom vody verejného vodovodu sú pramene na južných svahoch Nízkych Tatier „Pod Úplazom“ a „Za potokom“ s celkovou výdatnosťou $Q_{min} = 3,33$ l/s. Ďalšie zdroje sú pri hornom vodojeme označené ako ľavý a pravý $Q_{min} = 0,37$ l/s. Pohorelá má deficit v zdrojoch vody. Voda do spotrebiska je privádzaná gravitačne potrubím DN 80 mm, ktoré je silne inkrustované. Vodovodná sieť je riešená v troch tlakových pásmach. Za účelom zlepšenia zásobovania pitnou vodou je vybudovaný prepoj na vodovod Pohorelská Maša, z ktorého prebytky vody sú napojené priamo do siete Pohorelá, čo však dostatočne nerieši situáciu, nakoľko je potrebné dobudovať aj akumulčné priestory. Zastavané územie miestnej časti Pohorelská Maša sa nachádza vo výškovom pásme 680 - 720 m n. m. Zdroje vody pod Gindurou 1, 2 spolu o výdatnosti $Q_{min} = 0,8$ l/s sa v súčasnosti nevyužívajú. Vodný zdroj Kráľova studňa, ktorého výdatnosť sa uvádza odhadom $Q = 10-15$ l/s sa nachádza nad Pohorelskou Mašou v tesnej blízkosti Hrona. O pôvode prameňa nie je zachovaná dokumentácia. Predpokladá sa, že ide o puklinovokrasový výver z masívu Muránskej planiny. Vzhľadom na potrebu stanovenia ochranných pásiem, ako aj overenia výdatnosti vodného zdroja je potrebné previesť hydrogeologický prieskum. Vodovody prevádzkuje Stredoslovenská vodárenská prevádzková spoločnosť, závod 01 Banská Bystrica (ZUP Pohorelá, 2011, s.16).

Ochranné pásma

- ochranné pásmo vodovodov a kanalizácií v zmysle §19 zákona č. 442/2002 Z. z. v znení neskorších predpisov: do priemeru DN 500 **1,5 m** na obidve strany od pôdorysného okraja potrubia, priemeru DN500 a viac **2,5 m** na obidve strany od pôdorysného okraja potrubia (navrhované potrubia)

Odvádzanie a zneškodňovanie odpadových vôd

V súčasnosti sa v obci Pohorelá realizuje obecná kanalizácia. Odkanalizovanie obce je v súčasnosti len čiastočné. Časti obce, ktoré zatiaľ nemajú vybudovanú kanalizáciu majú splaškové vody akumulované v domových žumpách s následným vyvážaním a likvidáciou na čistiareň odpadových vôd. Kanalizačná sieť je a bude realizovaná prevažne v miestnych komunikáciách a nespевnených plochách. Navrhované a realizované kanalizačné zberače sú napojené na vybudovanú kanalizačnú sieť – časť kmeňovej stoky „A“ zaústenej do čistiarene odpadových vôd. Ku koncu roka 2009 bolo odkanalizovaných cca 30% zastavaného územia. Čistiareň odpadových vôd má kapacitu 2 400 ekvivalentných obyvateľov. Táto kapacita by mala výhľadovo postačovať pre celú obec. V súčasnosti je v prevádzke jedna linka biologického čistenia (ZÚP Pohorelá, 2011, s.16).

Elektrická rozvodná sieť

Riešeným územím prechádza 110 kV vzdušné vedenie č.7711 o priereze AlFe 6 3x185 mm² Medzibrod – Dobšiná a 22 kV vzdušná linka vn. Č. 381 o priereze 3x50 mm² Závadka – Telgárt. Obce Pohorelá a Pohorelská Maša sú elektrickou energiou zásobované z distribučných stožiarových transformačných staníc 22/0,4 kV, ktoré sú napojené vzdušnými 22 kV prípojkami z linky č. 381 (ZÚP Pohorelá, 2011, s.16-17). Riešené územie je zásobované z distribučných transformačných staníc 22/0,4 kV, ktoré sú vzdušnými 22 kV prípojkami napojené zo vzdušnej 22 kV linky č. 381.

Označenie	Typ	Veľkosť
Pohorelá		
T1	stožiarová	160 kVa
T2	stožiarová	400 kVa
T3	stožiarová	400 kVa
T4	stožiarová	160 kVa
T5	stožiarová	160 kVa
T6	stožiarová	400 kVa
T7	stožiarová	250 kVa
Pohorelská Maša		
T1	stožiarová	400 kVa
T2	stožiarová	160 kVa
Chata	stožiarová	100 kVa
Ústav soc. starostlivosti	stožiarová	160 kVa
Bývalý Strojsmalt	murovaná	2x400 kVa

Sekundárna sieť v obci je riešená, ako vzdušné vedenie na drevených a betónových stĺpoch. Komunikácie a verejné priestranstvá v obci Pohorelá a Pohorelská Maša sú osvetlené výbojkovými svietidlami upevnenými na výložníkoch, ktoré sú umiestnené na stĺpoch sekundárnej siete nn. Rozvod medzi svietidlami je vodičom AlFe 6 - 25 mm², ktorý slúži ako fáza VO sekundárnej siete nn. Ovládanie VO je časovými spínačmi zo skriň RVO (ZÚP Pohorelá, 2011, s.17).

Ochranné pásma

- ochranné pásmo vonkajšieho nadzemného elektrického vedenia v zmysle zákona č. 656/2004 Z. z., § 36 vymedzené zvislými rovinami po oboch stranách vedenia vo vodorovnej vzdialenosti meranej kolmo na vedenie od krajného vodiča pri napätí:
 - od 1 kV do 35 kV vrátane: 1. pre vodiče bez izolácie 10 m, v súvislých lesných priesekoch 7 m,
 - pre vodiče so základnou izoláciou 4 m, v súvislých lesných priesekoch 2 m, 3. pre zavesené káblivé vedenie 1 m
 - od 35 kV do 110 kV vrátane 15 m
 - od 220 kV do 400 kV vrátane 25 m
- v ochrannom pásme vonkajšieho nadzemného elektrického vedenia a pod elektrickým vedením je zakázané:
 - zriaďovať stavby, konštrukcie a skládky
 - vysádzať a pestovať trvalé porasty s výškou presahujúcou 3 m
 - vysádzať a pestovať trvalé porasty s výškou presahujúcou 3 m vo vzdialenosti 2 m od krajného vodiča vzdušného vedenia s jednoduchou izoláciou
 - uskladňovať ľahko horľavé alebo výbušné látky
 - vykonávať činnosti ohrozujúce bezpečnosť osôb a majetku
 - vykonávať činnosti ohrozujúce elektrické vedenie a bezpečnosť a spoľahlivosť prevádzky sústavy

- vysádzať a pestovať trvalé porasty s výškou presahujúcou 3 m vo vzdialenosti presahujúcej 5 m od krajného vodiča vzdušného vedenia možno len vtedy, ak je zabezpečené, že tieto porasty pri páde nemôžu poškodiť vodiče vzdušného vedenia
- vlastník pozemku je povinný umožniť prevádzkovateľovi vonkajšieho nadzemného elektrického vedenia prístup a príjazd k vedeniu a na tento účel umožniť prevádzkovateľovi udržiavať voľný pruh pozemkov (bezlesie) v šírke 4 m po oboch stranách vonkajšieho nadzemného elektrického vedenia (táto vzdialenosť sa vymedzuje od dotyku kolmice spustenej z vonkajšej strany nadzemného elektrického vedenia na vodorovnú rovinu ukotvenia podporného bodu)
- ochranné pásmo zaveseného káblového vedenia v zmysle zákona č. 656/2004 Z. z., § 36 vymedzené zvislými rovinami po oboch stranách vedenia vo vodorovnej vzdialenosti meranej kolmo na vedenie od krajného vodiča pri napätí od 35 kV do 110 kV vrátane je 2 m
- ochranné pásmo vonkajšieho podzemného elektrického vedenia v zmysle zákona č. 656/2004 Z. z., § 36 vymedzené zvislými rovinami po oboch stranách krajných káblov vedenia vo vodorovnej vzdialenosti meranej kolmo na toto vedenie od krajného kábla:
 - 1 m pri napätí do 110 kV vrátane vedenia riadiacej regulačnej a zabezpečovacej techniky
 - 3 m pri napätí nad 110 kV
- v ochrannom pásme vonkajšieho podzemného elektrického vedenia a nad týmto vedením je zakázané:
 - zriaďovať stavby, konštrukcie, skládky, vysádzať trvalé porasty a používať osobitne ťažné mechanizmy
 - vykonávať bez predchádzajúceho súhlasu prevádzkovateľa elektrického vedenia zemné práce a iné činnosti, ktoré by mohli ohroziť elektrické vedenie, spoľahlivosť a bezpečnosť prevádzky, prípadne sťažiť prístup k elektrickému vedeniu
- ochranné pásmo elektrickej stanice vonkajšieho vyhotovenia v zmysle zákona č. 656/2004 Z. z., § 36:
 - s napätím 110 kV a viac je vymedzené zvislými rovinami, ktoré sú vedené vo vodorovnej vzdialenosti 30 m kolmo na oplotenie alebo na hranicu objektu elektrickej stanice
 - s napätím do 110 kV je vymedzené zvislými rovinami, ktoré sú vedené vo vodorovnej vzdialenosti 10 m kolmo na oplotenie alebo na hranicu objektu elektrickej stanice
 - s vnútorným vyhotovením je vymedzené oplotením alebo obostavanou hranicou objektu elektrickej stanice, pričom musí byť zabezpečený prístup do elektrickej stanice na výmenu technologických zariadení
- v ochrannom pásme elektrickej stanice je zakázané vykonávať činnosti, pri ktorých je ohrozená bezpečnosť osôb, majetku a spoľahlivosť a bezpečnosť prevádzky elektrickej stanice (ÚPD M., 2008).

Zásobovanie plynom

VVTL plynovod DN 200, PN 63 je napojený na jestvujúci VVTL plynovod Brezno – Liptovský Hrádok. Pred križovaním cesty do obce Bacúch je osadená regulačná stanica plynu VVTL/VTL, ktorá reguluje tlak plynu z PN 63 na PN 40. Trasa VTL plynovodu DN 200, PN 40 obchádza severne obce Polomka a Závadka nad Hronom a južným smerom Heľpu a Pohorelú. Trasa VTL plynovodu je ukončená v Pohorelskej Maši regulačnou stanicou plynu. Na VTL plynovode je vybudovaná odbočka DN 100, na ktorej je umiestnená na južnom okraji zastavaného územia regulačná stanica. Obec je takmer plne plynofikovaná. V obci sú strednotlakové rozvody plynu o prierezoch DN 80-150. Na STL plynovodnej sieti sú osadené uzavieracie armatúry, odkalovače a prípojky pre odberateľov. Časť rozvodov plynu je zokruhovaná, pričom dimenzie koncových vetiev sú riešené so zreteľom na možnosti budúceho rozširovania plynovodu. Plynovodná sieť a plynárenské zariadenia v súčasnosti dostatočne pokrývajú spotrebu zemného plynu v obci (ZÚP Pohorelá, 2011, s.18).

Ochranné pásma

- ochranné pásmo plynovodu v zmysle zákona č. 656/2004 Z. z., § 56 vymedzené vodorovnou vzdialenosťou od osi priameho plynovodu alebo od pôdorysu technologickej časti plynárenského zariadenia merané kolmo na os plynovodu alebo na hranu pôdorysu technologickej časti plynárenského zariadenia:
 - 4 m pre plynovod s menovitou svetlosťou do 200 mm
 - 8 m pre plynovod s menovitou svetlosťou od 201 mm do 500 mm
 - 1 m pre plynovod, ktorým sa rozvádza plyn na zastavanom území obce s prevádzkovaným tlakom nižším ako 0,4 MPa
 - 8 m pre technologicke objekty
- bezpečnostné pásmo plynovodu v zmysle zákona č. 656/2004 Z. z., § 57 vymedzené vodorovnou vzdialenosťou od osi priameho plynovodu alebo od pôdorysu technologickej časti plynárenského zariadenia merané kolmo na os plynovodu alebo na hranu pôdorysu technologickej časti plynárenského zariadenia:
 - 10 m pri plynovodoch s tlakom nižším ako 0,4 MPa prevádzkovaných na voľnom priestranstve a na nezastavanom území
 - 20 m pri plynovodoch s tlakom od 0,4 MPa do 4 MPa a s menovitou svetlosťou do 350 mm
 - 50 m pri regulačných staniaciach, filtračných staniaciach, armatúrnych uzloch určí v súlade s technickými požiadavkami prevádzkovateľ distribučnej siete pri plynovodoch
- s tlakom nižším ako 0,4 MPa, ak sa nimi rozvádza plyn v súvislej zástavbe (ÚPD M., 2008).

Zásobovanie teplom

V riešenom území je vzhľadom na prevažný spôsob využívania územia (bývanie) logicky predurčený aj spôsob zásobovania teplom. Územie je z pohľadu zásobovania teplom riešené kombinovaným spôsobom. Hlavný spôsob zásobovania sú lokálne zdroje tepla na pevné palivo - prevažne na atmosferické spaľovanie drevnej hmoty a zemný plyn. Tretie najčastejšie využitie zdroja tepla je elektrické vykurovanie (priamoohrevné, akumulčné). Ďalšími zdrojmi energie sú v

zanedbateľnej miere slnečné kolektory (najmä podpora prípravy TÚV), propán (najmä technologické účely – varenie). Väčšina objektov má inštalovaný kombinovaný spôsob vykurovania, najčastejšie v kombinácii zdroja tepla kotol na drevo / plynové vykurovanie. Uvedené kombinácie sú riešené pre vykurovanie aj pre ohrev TÚV.

Miestny rozhlas

Rozhlasová ústredňa je umiestnená v budove obecného úradu. Od budovy OU je rozvod vedený na kovových stĺpoch, na ktorých sú upevnené reproduktory. Vedenie miestneho rozhlasu je vedené pozdĺž miestnych komunikácií, väčšinou súbežne s telefónnym vedením a vedením NN. Pôvodné rozvody sa ponechajú a pre nové zastavané časti sa vybuduje nové vedenie miestneho rozhlasu. Vedenie sa uloží v zemi a pre umiestnenie reproduktorov sa využijú osvetľovacie stožiare, alternatíva je bezdrôtový rozhlas.

Televízia

V obci je príjem televízneho signálu Slovenskej televízie zabezpečovaný televíznym prekryvačom DVB. Signál ku koncesionárom sa dostáva na kvalitnej digitálnej úrovni. Kvalitný príjem signálu je možný zriadením káblovej televízie s prijímacím zariadením, ktorú nemá obec vybudovanú.

Telekomunikácie

V obci je digitálna telefónna ústredňa poskytovateľa telekomunikačných služieb TCom, káblové rozvody sú vedené zemou, domové prípojky vzduchom. V území obce sa nachádza základná stanica mobilného operátora T-mobile, preto väčšina územia obce je kvalitne pokrytá signálom siete T-mobile a O2 (ktorý využíva tie isté stanice). Sieť ORANGE má na území obce veľmi nízku kvalitu signálu. V obci je možnosť pripojenia DSL (ZÚP Pohorelá, 2011, s.18).

Ochranné pásma

1. ochranné pásma telekomunikačných vedení, zariadení a objektov verejnej telekomunikačnej siete v zmysle Zákona o elektronických komunikáciách č. 610/2003 Z. z. v znení neskorších predpisov (ÚPD M.,2008).

Verejné osvetlenie

Osvetlenie ciest, komunikácií a verejných priestranstiev je vybudované výbojkovými svietidlami, ktoré sú pomocou výložníkov uchytené na podperných bodoch vzdušnej sekundárnej siete NN. Rozvod medzi svietidlami je vodičom AlFe, ktorý slúži ako fáza VO vzdušnej sekundárnej siete nn. Ovládanie VO je centrálné prostredníctvom impulzných káblov z RVO pri transformátorových staniciach

Ochrana pred povodňami a správa povodí

Katastrálne územie Pohorelá z hydrologického hľadiska spadá do povodia Hrona. V zmysle vyhlášky MŽP SR č. 211/2005, ktorou sa ustanovuje zoznam vodohospodársky významných vodných tokov a vodárenských vodných tokov je zaradený medzi vodohospodársky významné vodné toky.

Ochranné pásma

- obojstranné ochranné pásmo pobrežných pozemkov v zmysle ustanovení §49 zákona č. 364/2004 o vodách: **10 m** od vzdušnej päty, respektíve brehovej čiary miestnych tokov z dôvodov vykonávania činnosti správcu toku. Do tohto územia nie je možné umiestňovať technickú infraštruktúru, žiadame pevné stavby ani súvislú vzrastlú zeleň. Toto územie nie je možné poľnohospodársky obhospodarovat'. Musí byť zachovaný prístup mechanizácie správcu vodného toku a povodia k pobrežným pozemkom z dôvodu údržby a kontroly. Všetky prípadné križovania inžinierskych sietí s vodným tokom musia byť riešené podľa STN 73 6822 – Križovanie a súbehy vedení s vodnými tokmi a akékoľvek stavebné aktivity v ochrannom pásme tokov musia byť prerokované so správcou toku a povodia.

Pri návrhu investícií je potrebné rešpektovať ustanovenia § 49 zákona č. 364/2004 Z. z. vodách a vyhlášky č. 211/2005 Z. z.. Všetky prípadné križovania inžinierskych sietí s vodnými tokmi musia byť riešené podľa STN 73 6822 „Križovania a súbehy vedení s vodnými tokmi“. (ÚPD M.,2008).

Civilná ochrana obyvateľstva

V obci v súčasnosti nie sú vybudované nijaké väčšie špeciálne zariadenia v súvislosti s civilnou ochranou. Ukrytie obyvateľov je riešené formou jednoduchých úkrytov budovaných svojpomocne. Väčšia časť objektov v obci je podpiwničená, pivničné priestory slúžia pre ukrytie obyvateľstva. V rámci navrhovaných rozvojových plôch určených pre obytnú výstavbu sa ukrytie obyvateľstva bude riešiť v pivničných priestoroch obytných objektov, príp. zariadení občianskej vybavenosti.

Požiarňa ochrana

Obec má fungujúci dobrovoľný Obecný hasičský zbor, ktorý plní úlohy súvisiace so zdolávaním požiarov a vykonávaním záchranných prác pri živelných pohromách a iných mimoriadnych udalostiach. V prípade požiaru slúži zásahová jednotka z Brezna. Zariadenie dobrovoľného hasičského zboru so základnou technikou hasičského zboru sa nachádza na Nám. SNP, v reg. celku 01, oproti obecného úradu. Súčasný priestor vyhovujú, sú vybavené dostatočnou technikou, v územnom pláne sú akceptované bez zmien. Nároky na nové plochy a zariadenia neboli odborom hasičskej ochrany Okresného riaditeľstva hasičského a záchranného zboru v Brezne v rámci prerokovania Konceptu územného plánu požadované. Navrhovaná sieť zberných a obslužných komunikácií v zastavanom území mesta umožní optimálny prístup požiarnej techniky do všetkých jej častí a k jednotlivým objektom. Zásobovanie požiarou vodou v nových lokalitách bude riešené z verejnej vodovodnej siete z požiarnych hydrantov.

Odvádzanie dažďových vôd

V obci nie je vybudovaná samostatná dažďová kanalizácia. Obec má vybudované provízorne ochranné technické zariadenie pre odvádzanie dažďových povrchových vôd a to otvorené rigoly pozdĺž miestnych komunikácií. Dažďové vody stekajúce z vyššie položených terénov širšieho okolia obce, i v samotnej obci sú zachytávané systémom týchto odvodňovacích rigolov a následne odvádzané do recipientu toku Hron.

2.4. DOPRAVA

Modernizáciou a rozvojom dopravnej infraštruktúry v obci a jej okolí dochádza k vytváraniu vhodných podmienok na kvalitný život jej obyvateľov. Rovnako vzrastajú možnosti na príliv investícií, ktoré si nevyhnutne vyžadujú kvalitnú cestnú sieť. Z hľadiska environmentálneho dochádza prvotne k negatívnym účinkom (napr. záber pôdy), druhotne však, po jej uvedení do prevádzky, prispieva k znižovaniu negatívnych vplyvov dopravy na životné prostredie. Kvalitnejšie technické parametre ciest prispievajú k plynulosti dopravy, tie isté úseky sú prekonávané za kratší čas, čím sa skracuje jazdná doba.

Cestný a železničný dopravný systém sprostredkúva dopravné vzťahy, ktoré svojou úrovňou a dopravným významom presahujú sídelnú úroveň. Priemet týchto dopravných vzťahov do územia možno hodnotiť z pohľadu väzieb širšieho územia k sídlu.

Štátne cesty

Hlavnou dopravnou tepnou horehronskej oblasti je cesta I/66 prechádzajúca cez miestnu časť Pohorelská Maša. Zastavané územie samotnej Pohorelej len tanguje z južnej strany. Cesta I/66 je zaradená do hlavnej cestnej siete. Okrem celoštátneho významu je i dopravnou tepnou do rekreačných oblastí Vysokých a Nízkych Tatier. Obec je na túto cestu napojená cestou III/06664 (ZÚP Pohorelá, 2011, s.13).

Miestne komunikácie - Komunikácie obslužné tr. C2, C3 a D1

Obec Pohorelá je na hlavnú komunikačnú sieť napojená prostredníctvom cesty III. triedy č.06664 z cesty I/66, ktorá obec tanguje z južnej strany. Šírka tejto zbernej komunikácie je cca 6 m. Ostatné miestne komunikácie, ktoré vedú zväčša súbežne s cestou III/06664 sú cca 5 m široké a mnohé končia slepo. Väčšina z nich je spevnená, no šírkové a smerové usporiadanie nie je najvhodnejšie. Tesná zástavba komunikácií neumožňuje ich prestavbu s potrebnými technickými parametrami. Pre Pohorelskú Mašu ako hlavná komunikačná os slúži cesta I/66, ktorá má charakter zbernej komunikácie B1 pri šírke cca 7 m. Okolo tejto cesty je postavená väčšina domov. Obslužné komunikácie vedú do priemyselného areálu a k bytovým domom. Ich šírka je cca 5 m. Ďalšie obslužné komunikácie vedú za železničnú trať. Tieto sú nespevnené a ich šírka je cca 3 m. Nespevnené komunikácie vedú i k lyžiarskemu vleku a futbalovému ihrisku (ZÚP Pohorelá, 2011, s.14).

Hromadná doprava

Autobusovú dopravu zabezpečuje SAD. V obci je 5 zastávok, pričom zastávka pri železničnej stanici na ceste I/66 slúži i pre diaľkové autobusy i pre tie, ktoré do obce priamo nezachádzajú. V Pohorelskej Maši sú dve zastávky. Počet spojov a rozmiestnenie zastávok sa javí dostatočné (ZÚP Pohorelá, 2011, s.15).



Železničná doprava

Územím prechádza železničná trať č.172 Banská Bystrica – Červená Skala. Prechádza južnou časťou Pohorelej a severnou časťou Pohorelskej Maše. Trať je jednokolejná neelektrifikovaná. Rýchlosť na voľnej trati je 70 km/hod. Zaťaženie trate v súčasnosti v úseku Brezno – Červená Skala je 17 pravidelných vlakov osobnej dopravy, 6 pravidelných vlakov nákladnej dopravy a 6 nákladných vlakov podľa potreby. Výhľadovo sa predpokladá zaťaženie o 10 % vyššie. Z hľadiska rozvojových zámerov sú železničné zariadenia v riešenom území dlhodobo stabilizované (ZÚP Pohorelá, 2011, s.13-14).

Nemotoristická doprava

Priestorové danosti v obci Pohorelá neumožňujú budovanie chodníkov pre peších. Upravené chodníky sú len v priestore kostola a Základnej školy. Pre miestne pomery sú využívané nespevnené chodníky popri potoku a niektoré prepojenia medzi dvormi, ktoré sú často priechodzie. Od železničnej zastávky Pohorelá vedie turistický značkovaný chodník prechádzajúci celou obcou, pričom v jej severnej časti sa rozdeľuje do sedla Priehyba a sedla Priehybka, kde sa napája na „Hrebeňovku Nízkych Tatier“. V miestnej časti Pohorelská Maša pozdĺž cesty I/66 sú vybudované obojstranné chodníky, ktoré sú od cesty oddelené zeleným pásom. Chodníky sú vybudované aj pri bytových domoch. Nespevnené chodníky vedú do verejného táboriska a na futbalové ihrisko. Týmto územím vedie aj turistický chodník z vrchu Gindura cez Mariánske skaly na železničnú stanicu (ZÚP Pohorelá, 2011, s.14).

Vo všetkých rozvojových lokalitách je potrebné vybudovať nové chodníky v súlade s STN. V nových lokalitách IBV je možné budovať chodníky jednostranne. Všetky chodníky a spevnené plochy vrátane ich križovania s trasami motorovej aj nemotorovej dopravy musia byť riešené tak, aby zabezpečovali bezpečný pohyb pre osoby so zníženou schopnosťou pohybu a orientácie. V zastavanom území tak ako to dovoľujú šírkové pomery v území, sú navrhované jednosmerné cestičky pre cyklistov pozdĺž existujúcich miestnych komunikácií smerujúcich zo stredu obce – obecný úrad, pokračujúc východným a južným smerom k cieľom v prírode, za obcou. Tam už po existujúcich poľných cestách pokračujú cyklotrasy ako obojsmerné.

Parkovanie

Statická doprava vzhľadom na charakter obce, kde prevláda individuálna bytová výstavba, je riešená na pozemkoch rodinných domov, kde odstavujú a garážujú osobné autá. Typické parkoviská v obci vybudované nie sú. Možnosti parkovania umožňujú len rozšírené ulice pri železničnej zastávke a pri obecnom úrade. Podobne aj v Pohorelskej Maši je parkovanie a garážovanie riešené na pozemkoch v rodinných domov. Odstavné miesta sú len pri bytových domoch neďaleko Ústavu starostlivosti pre mládež – cca 12 miest. Parkovacie možnosti sú vytvorené pri priemyselnom areáli, pri lesnej správe a pri zdravotnom stredisku (ZÚP Pohorelá, 2011, s.15).

Cyklistická doprava.

Cyklistická doprava má v riešenom území potenciál plniť jednak funkciu lokálnej alternatívnej dopravy, ako aj z hľadiska rekreácie (cykloturistika, poznávací turistika). Vymedzené cyklistické chodníky nie sú na území obce vybudované. Cyklistická trasa je súčasťou tzv. „Zelenej stuh Pohronia“ a vedie od Pohorelej cez Šumiac do Telgártu (ZÚP Pohorelá, 2011, s.15).

2.5. ŽIVOTNÉ PROSTREDIE

Katastrálne územie obce Pohorelá tvorí z hľadiska prírodných hodnôt a ekologickej stability krajiny tri zhruba homogénne pásma. Prvým je kompaktné pásmo lesov Nízkych Tatier a Muránskej Planiny na ktoré nadväzuje pásmo ornej pôdy a obytnej zóny obce. Obec v hierarchii predstavuje najnižší, ale základný prvok ochrany prírody. Potreba naplňovať environmentálne ciele vyplýva aj zo samotnej alokácie obce. Zákon NR SR č. 543/2002 Z.z. o ochrane prírody a krajiny v znení n. predpisov legislatívnou formou zabezpečuje zachovanie rozmanitosti podmienok a foriem života na zemi, vytvorenie podmienok na trvalé udržanie, obnovovanie a racionálne využívanie prírodných zdrojov, záchranu prírodného dedičstva, charakteristického vzhľadu krajiny a udržanie ekologickej stability. Vymedzuje územnú a druhovú ochranu a ochranu drevín.

Ochrana prírody a krajiny

Na území katastra obce Pohorelá sa nachádza niekoľko chránených území s ich ochrannými pásmami. Podmienky ochrany týchto území sú rešpektované pre akúkoľvek činnosť v území sú definované v príslušných právnych predpisoch, ktoré sú tu taktiež uvedené.

Do územia obce Pohorelá zasahujú územia Národného parku Nízke Tatry a Národného parku Muránska planina s 3. stupňom územnej ochrany a ich ochranné pásma s 2. stupňom územnej ochrany. V území obce Pohorelá sa nachádza maloplošné chránené územie – Prírodná rezervácia Mašianske skalky s 5. stupňom územnej ochrany. Do územia obce Pohorelá patria, alebo čiastočne zasahujú územia európskeho významu:

Pohorelské Vrchovisko (SKUEV0151) je evidovaná ako národne významná mokraď. Nachádza sa v blízkosti cesty I/66 a železnice Brezno – Červená Skala a leží v nadmorskej výške okolo 700 m n. m. východne od Pohorelej. Územie je geologicky veľmi pestré, tvorené veporidmi, gemeridmi, paleogénom a neogénom. Okrem toho je lokalita charakterizovaná množstvom drobných prameňov, vysokou hladinou spodnej vody. Územie je pokryté komplexom rašeliniskových fytocenóz a močaristým smrekovo-vrbovojelšovo- brezovým lesom. Zvyšky nelesných plôch sa vyznačujú heterogénnou vegetáciou v škále od vlhších štádií lúk až po vrchoviskové rašelinisko. Územím neprechádza žiaden turistický alebo náučný chodník.

Muránska planina (SKUEV0225) s 3., 4. a 5. stupňom ochrany, z toho v území obce Pohorelá platí 5. stupeň ochrany. Územie je navrhované z dôvodu ochrany biotopov európskeho významu: Lužné vrbovo-topoľové a jelšové lesy (91E0*), Prirodzené eutrofné a mezotrofné stojaté vody s vegetáciou plávajúcich a /alebo ponorených cievnatých rastlín typu Magnopotamion alebo Hydrocharition (3150), Kosodrevina (4070*), Porasty borievky obyčajnej (5130), Pionierske porasty na plytkých karbonátových a bázičných substrátoch zväzu *Alyso-Sedion albi* (6110*), Alpínske a subalpínske vápnomilné travinnobylinné porasty (6170), Dealpínske travinnobylinné porasty (6190), Suchomilné travinnobylinné a krovinové porasty na vápnitom podloží (6210), Kvetnaté vysokohorské a horské psicové porasty na silikátovom substráte (6230*), Vlhkomilné vysokobylinné lemové spoločenstvá na poriečnych nivách od nížin do alpínskeho stupňa (6430), Nížinné a podhorské kosné lúky (6510), Horské kosné lúky (6520), Aktívne vrchoviská (7110), Prechodné rašeliniská a trasoviská (7140), Penovcové prameniská (7220*), Slatiny s vysokým obsahom báz (7230), Nespevnené karbonátové skalné sutiny montánneho až kolinného stupňa (8160), Karbonátové skalné steny a svahy so štrbinovou vegetáciou (8210), Silikátové skalné steny a svahy so štrbinovou vegetáciou (8220), Nesprístupnené jaskynné útvary (8310), Kyslomilné bukové lesy (9110), Bukové a jedľové kvetnaté lesy (9130), Javorovo-bukové horské lesy (9140), Vápnomilné bukové lesy (9150), Lipovo-javorové sutinové lesy (9180), Horské smrekové lesy (9410), Xerotermné kroviny (40A0*), Brezové, borovicové a smrekové lesy na rašeliniskách (91D0*), Teplomilné panónske dubové lesy (91H0*), Reliktné vápnomilné borovicové a smrekovcové lesy (91Q0*).

Alúvium Hrona (SKUEV0303) v území obce Pohorelá platí 2. stupeň ochrany. Územie je navrhované z dôvodu ochrany európsky významných biotopov: Lužné vrbovo-topoľové a jelšové lesy (91E0*), Horské vodné toky a bylinné porasty pozdĺž ich brehov (3220), Nížinné až horské vodné toky s vegetáciou zväzu *Ranunculion fluitantis* a *Callitriche-Batrachion* (3260), Vlhkomilné vysokobylinné lemové spoločenstvá na poriečnych nivách od nížin do alpínskeho stupňa (6430), Nížinné a podhorské kosné lúky (6510), Prechodné rašeliniská a trasoviská (7140), Slatiny s vysokým obsahom báz (7230).

Kráľovohorské Tatry (SKUEV0310) – územie spadá do pôsobnosti ŠOP SR – správy NAPANT. Územie je navrhované z dôvodu ochrany biotopov európskeho významu: Javorovo-bukové horské lesy (9140), Kosodrevina (4070*), Vysokobylinné spoločenstvá (6430), Nížinné a podhorské kosné lúky (6510), Prechodné rašeliniská a trasoviská (7140).

Muránska planina – Stolica (SKCHVU017) je jedným z troch najvýznamnejších území na Slovensku pre hniezdenie druhu kúvik kapcavý (*Aegolius funereus*). Pravidelne tu hniezdi viac ako 1% národnej populácie druhov: orol skalný (*Aquila chrysaetos*), výr skalný (*Bubo bubo*), bocian čierny (*Ciconia nigra*), včelár lesný (*Pernis apivorus*), tetrov hol'niak (*Tetrao tetrix*), lelek lesný (*Caprimulgus europaeus*), sova dlhochvostá (*Strix uralensis*), žlna sivá (*Picus canus*), d'ateľ bielochrbtý (*Dendrocopos leucotos*), d'ateľ čierny (*Dryocopus martius*), d'ateľ trojprstý (*Picoides tridactylus*), kúvik vrabčí (*Glaucidium passerinum*), jariabok hôrny (*Bonasa bonasia*), muchárik červenohrdlý (*Ficedula parva*), muchárik bielokrky (*Ficedula albicollis*), žltouchvost lesný (*Phoenicurus phoenicurus*), sokol st'ahovavý (*Falco peregrinus*) a tetrov hlucháň (*Tetrao urogallus*).

Nízke Tatry (SKCHVU018) je jedným z troch najvýznamnejších území na Slovensku pre hniezdenie druhov: orol skalný (*Aquila chrysaetos*), tetrov hol'niak (*Tetrao tetrix*), tetrov hlucháň (*Tetrao urogallus*), d'ateľ trojprstý (*Picoides tridactylus*), kúvik kapcavý (*Aegolius funereus*), kúvik vrabčí (*Glaucidium passerinum*) a jariabok hôrny (*Bonasa bonasia*). Pravidelne tu hniezdi viac ako 1 % národnej populácie druhov: bocian čierny (*Ciconia nigra*), orol krikľavý (*Aquila pomarina*), výr skalný (*Bubo bubo*), včelár lesný (*Pernis apivorus*), d'ateľ bielochrbtý (*Dendrocopos leucotos*), žlna sivá (*Picus canus*), d'ateľ čierny (*Dryocopus martius*), muchárik červenohrdlý (*Ficedula parva*), muchárik bielokrky (*Ficedula albicollis*), strakoš sivý (*Lanius excubitor*), prepelica poľná (*Coturnix coturnix*), žltouchvost lesný (*Phoenicurus phoenicurus*), muchár sivý (*Muscicapa striata*), chrapkáč poľný (*Crex crex*), a lelek lesný (*Caprimulgus europaeus*).

Na ostatnom území platí 1. stupeň územnej ochrany (ZÚPO Pohorelá, 2011, s.19-20).

Starostlivosť o územie

Územným plánovaním sa sústavne a komplexne rieši priestorové usporiadanie a funkčné využívanie územia, určujú sa zásady, navrhuje sa vecná a časová koordinácia činností ovplyvňujúcich životné prostredie, ekologickú stabilitu, kultúrne – historické hodnoty územia, územný rozvoj a tvorbu krajiny v súlade s princípmi trvalo udržateľného rozvoja. Územné plánovanie je v súčasnosti upravené

zákonom č. 50/1976 Zb. o územnom plánovaní a stavebnom poriadku v znení neskorších predpisov. Územno - plánovacia dokumentácia je základným nástrojom územného rozvoja a starostlivosti o životné prostredie v obci. Základným nástrojom územného plánovania je územný plán obce. Územný plán obce je výsledok formálneho plánovania a je územnoplánovacím dokumentom v zmysle zákona č.50/1976 Zb. (zákon o územnom plánovaní a stavebnom poriadku v znení neskorších predpisov) a v zmysle vyhlášky č.84/1976 Zb. (o územnoplánovacích podkladoch a územnoplánovacej dokumentácii) v znení neskorších predpisov. Obec má platnú územnoplánovaciu dokumentáciu starú už 36 rokov. Návrh Územného plánu sídelného útvaru Pohorelá bol schválený bývalou Radou Okresného národného výboru v Banskej Bystrici dňa 11.07.1975, č. uznesenia 135/75. Túto dokumentáciu dopracoval Stavoprojekt Banská Bystrica až v roku 1984, schvaľovacou doložkou je opatrená 10.11.1984. Pre optimálne zabezpečenie územného rozvoja obce je už táto dokumentácia zastaraná, rieši len zastavané územie obce a vo svojich základných smeroch rozvoja je už územný plán vyčerpaný. V súčasnosti sa územný plán spracováva.

Ochrana ovzdušia

Na ochranu ovzdušia v obci pred potenciálnymi a reálnymi zdrojmi znečistenia slúži zákon č. 478/2002 Z. z. o ochrane ovzdušia v znení neskorších predpisov (platný v roku 2009, od 1.6.2010 účinný zákon č. 137/2010 Z.z o ovzduší). Upravuje práva a povinnosti právnických a fyzických osôb pri ochrane ovzdušia pred vnášaním znečisťujúcich látok ľudskou činnosťou a spôsobom obmedzenia následkov znečisťovania. V zákone sú definované znečisťujúce látky, zdroje znečisťovania, povinnosti právnických a fyzických osôb ako aj prevádzkovateľov zdrojov znečistenia ovzdušia, poplatky a pokuty za znečisťovanie ovzdušia. Definované sú veľké zdroje znečistenia ovzdušia ako technologické celky so súhrnným tepelným výkonom 50 MW alebo vyšším. V samotnom sídle sa výroba výrazne znečisťujúca ovzdušie nenachádza. Najviac znečisťujúcich zdrojov sa nachádza v okresnom meste Brezno.

Okres Brezno ako aj obec Pohorelá patria medzi územia s vyšším množstvom vyprodukovaných emisií na Slovensku. K najväčším zdrojom znečistenia v regióne patrí:

Tuhé znečisťujúce látky

Harmanec-Kuvert,s.r.o.,Brezno/Kotolňa, MO SR,VÚ Nemecká, ZLH Plus, a.s.,Hronec/Kuplova pec, Železiarne Podbrezová a.s./Oceliareň, Pipeco Slovakia,s.r.o.,Brezno/Kotol.

SO₂

Železiarne Podbrezová a.s./Tepláreň, Železiarne Podbrezová a.s./Oceliareň, Harmanec-Kuvert,s.r.o.,Brezno/Kotol, MO SR, VÚ Nemecká, COOP Jednota,NS Č.Balog.

NO_x

Železiarne Podbrezová a.s./Valcov, Železiarne Podbrezová a.s./Oceliareň,Železiarne Podbrezová a.s./Kogeneračná jednotka, myWood Polomka s.r.o./Kotolňa, Železiarne Podbrezová a.s./Ťaháreň rúr 2.

CO

Železiarne Podbrezová a.s. /Oceliareň, myWood Polomka s.r.o.,Kotolňa, ZLH Plus,a.s.,Hronec/Kupl.pec,, Železiarne Podbrezová a.s./Valcovňa rúr, Harmanec-Kuvert s.r.o. Brezno/Kotolňa.

Zdrojmi znečisťovania ovzdušia v riešenom území v súčasnosti sú:

- automobilová doprava na ceste I. a III. triedy, ako aj na miestnych komunikáciách,
- výroba tepla v domácnostiach a vo výrobných a obslužných prevádzkach,
- výrobné prevádzky v meste Brezno a obci Podbrezová, Hronec, atď.,

K znečisteniu ovzdušia v obci negatívne prispieva aj automobilová doprava, ktorej intenzita neustále narastá. Meranie znečisťujúcich látok z dopravy sa zatiaľ nemeria, ale za 90% celkových emisií prchavých organických látok z dopravy zodpovedajú vozidlá s benzínovým motorom. Automobilová doprava okrem zvyšovania plynných emisií z výfukových plynov spôsobuje aj sekundárnu prašnosť.

Produkcia v t na km ² podľa územie, chemická zlúčenina a rok											
Okres Brezno	2003	2004	2005	2006	2007	2008	2009	2010	2011	2012	2013
Tuhé emisie	0,42	0,44	0,55	0,52	0,51	0,51	0,50	0,49	0,53	0,54	0,57
Oxid siričitý	0,28	0,21	0,16	0,16	0,12	0,12	0,10	0,09	0,08	0,09	0,09
Oxid dusíka	0,25	0,25	0,25	0,24	0,23	0,23	0,20	0,21	0,22	0,23	0,24
Oxid uhoľnatý	0,84	0,82	0,96	1,01	0,93	0,94	0,82	0,92	0,98	0,99	1,03
<i>Tuhé emisie SR</i>	<i>0,85</i>	<i>0,85</i>	<i>1,02</i>	<i>0,88</i>	<i>0,71</i>	<i>0,70</i>	<i>0,69</i>	<i>0,67</i>	<i>0,71</i>	<i>0,72</i>	<i>0,63</i>
<i>Oxid siričitý SR</i>	<i>2,15</i>	<i>1,96</i>	<i>1,81</i>	<i>1,78</i>	<i>1,43</i>	<i>1,41</i>	<i>1,30</i>	<i>1,41</i>	<i>1,39</i>	<i>1,19</i>	<i>1,05</i>

Oxid dusíka SR	1,19	1,16	1,14	1,06	0,96	0,94	0,87	0,88	0,88	0,81	0,75
Oxid uhoľnatý SR	3,76	3,87	3,70	3,94	3,74	3,64	3,00	3,38	3,65	3,56	3,36

Zdroj: <http://px-web.statistics.sk/PXWebSlovak/>

Do ovzdušia sa z riešeného územia dostávajú: toxické oxidy dusíka (NOX), ktoré spôsobujú ochorenia dýchacích ciest, cyanózu srdca, majú aj karcinogénne účinky, toxický oxid siričitý (CO₂), ktorý narúša krvotvorbu, dráždi sliznice a oči, spôsobuje chronické ochorenia dýchacích ciest, popolčeky, ktoré zasahujú predovšetkým dýchacie cesty, pri niektorých druhoch popolčekov je zasiahnuté aj srdce a imunitný aparát (karcinogénne účinky), polietavý prach prevažne zo sekundárnej prašnosti spôsobuje ochorenia dýchacích ciest, rozľahlé plochy porastené burinnými spoločenstvami sú jedným zo zdrojov alergických ochorení slizníc. Ako už ale bolo spomenuté, oproti ostatným regiónom Slovenska je okres Brezno jeden z najviac znečistených regiónov. Ako prezentuje nasledujúca tabuľka, k poklesu dochádza v prípade produkcie oxidu siričitého, ktoré sú pravdepodobne produkované ako externé vplyvy priemyselnej výroby, dopravy a zásobovania teplom v zimnom období (prechod na pevné palivá v dôsledku vysokých cien elektrickej energie a plynu).

Produkcia v t podľa územie, chemická zlúčenina a rok											
Okres Brezno	2003	2004	2005	2006	2007	2008	2009	2010	2011	2012	2013
Tuhé emisie	532	551	700	663	639	645	637	622	674	684	687
Oxid siričitý	351	268	200	209	148	150	125	109	100	113	111
Oxid dusíka	312	312	316	305	293	290	253	267	278	288	299
Oxid uhoľnatý	1058	1041	1212	1289	1178	1189	1036	1167	1245	1255	1309

Zdroj: <http://px-web.statistics.sk/PXWebSlovak/>

Vplyvom nepriaznivej klimageografickej polohy (teplotné inverzie v málo vetranej kotline) sa exhaláty hlavne v jesennom a zimnom období koncentrujú v prízemnej vrstve ovzdušia. Naopak koncentrácie polietavého prachu sa zvyšujú pri normálnych klimatických situáciách a to už pri najmenších rýchlostiach vetra. Oproti minulosti sa zmenila situácia v hlavných znečisťovateľov ovzdušia, keď tepelné zdroje prešli z uhlia na zemný plyn. K zlepšeniu stavu znečisťovania prispela aj plynofikácia obce. Naopak je zvýšená hybnosť automobilov.

Hlukové pomery z dopravy

V zmysle Nariadenia vlády SR č. 40/2002 Z. z. o ochrane zdravia pred hlukom a vibráciami najvyššie prípustné hodnoty hluku z dopravy vo vonkajších priestoroch v obytnom území ciest I. a II. triedy, zberných mestských komunikácií a hlavných železničných ťahov sú povolené pre deň LA_{eq,p} = 60 dB a v noci LA_{eq,p} = 50 dB. Hlavná dopravná záťaž v katastrálnom území je na ceste I. a III. triedy, ktorá prechádza cez obec, ako aj železničná doprava. Hluk z automobilovej dopravy zrejme nepresahuje v obytnej zástavbe obce Pohorelá povolených 50 dB(A).

Zeleň

Systém zelene v obci je tvorený súkromnou zeleňou a verejnou zeleňou. Súkromnú zeleň predstavujú záhrady a sú väčšinou upravené a udržiavané. Verejná zeleň sa nachádza na verejných priestranstvách obce. Verejnú zeleň v obci dopĺňajú uličné aleje čiastočne pozdĺž niektorých ulíc. Niektoré úseky si vyžadujú doplnenie zelene a zdravotný rez drevín. Táto zeleň je k celkovej ploche zastúpená primerane. Pozdĺž miestnych komunikácií sa vo verejnom priestore nachádzajú pásy využívané na uloženie technickej infraštruktúry. Zeleň pri komunikáciách je v sídle na priemernej úrovni. Tvoria ju trávnaté pásy s výsadbou v rastlej zelene. Zničené, neudržiavané a tiež aj chýbajúce sú brehové porasty pozdĺž tokov. Navrhujeme vo všetkých rozvojových plochách minimálny podiel zelene na pozemku, dôraz je potrebné kladť na verennú zeleň pri realizácii športovísk a parkovacích plôch. Odporúčame v rámci parkoviska vymedzovať ostrovčeky s vysokou zeleňou. Doplniť izolačnú zeleň, ktorá bude zároveň plniť doplnenie brehových porastov a protieróziu. Základ zelene v Pohorelskej Maši tvorí vyhradená zeleň Ústavu sociálnej starostlivosti pre mládež, na ktorú nadväzuje verejná zeleň, záhrady a sady.

Odpadové hospodárstvo

Základným právnym predpisom pri predchádzaní vzniku odpadov a pri nakladaní s odpadmi je zákon NR SR č. 223/2001 Z. z. o odpadoch a o zmene a doplnení niektorých zákonov, ktorý nadobudol

účinnosť 1. júla 2001. Jedným zo základných nástrojov stratégie hospodárenia s odpadmi je vypracovanie „Programov odpadového hospodárstva“. Program odpadového hospodárstva Slovenskej republiky vypracováva Ministerstvo životného prostredia a následne samosprávny kraj, obec a pôvodca odpadu. Obsah Programu odpadového hospodárstva obce na roky 2011 - 2015 je zostavený podľa požiadaviek § 2 až § 5 vyhlášky MŽP SR č. 310/2013 Z.z., ktorou sa vykonávajú niektoré ustanovenia zákona o odpadoch a zároveň zohľadňuje POH SR a POH Banskobystrického kraja. Ciele a opatrenia POH SR a POH Banskobystrického kraja 2011 - 2015, ktoré sa budú realizovať obcou, právnickými a fyzickými osobami sú preto rozpracované v záväznej časti POH obce Pohorelá na roky 2011 – 2015. Odpadové hospodárstvo zahŕňa všetky činnosti zamerané na predchádzanie a obmedzovanie vzniku odpadov, znižovanie ich nebezpečnosti pre životné prostredie, ako aj na nakladanie s odpadmi v súlade s platnými zákonmi. Nakladanie s odpadmi je definované ako zber odpadov, preprava odpadov, zhodnocovanie odpadov a zneškodňovanie odpadov vrátane starostlivosti o miesto zneškodňovania.

Obec Pohorelá má komplexne spracovaný a realizovaný spôsob likvidácie odpadov, vrátane zhodnocovania odpadov každého druhu a kategórie. Na území obce sú registrované dve environmentálne záťaž: BR (011) / Pohorelá - Strojsmalt Holding - SK/EZ/BR/68 (Platný stav- register A, údaje nie sú dostupné), BR (011) / Pohorelá - Strojsmalt Holding - SK/EZ/BR/69 (Platný stav- register B) – skládka je monitorovaná nepravidelne, monitoring z roku 2004 dokazuje postupné znižovanie koncentrácie znečisťujúcich látok v areáli podniku. Niektoré objekty monitorovacieho systému sú poškodené, systém je čiastočne funkčný (ZÚP Pohorelá, 2011, s.28).

Vibrácie

Z hľadiska trvalých zdrojov vibrácií, ktoré sa vyskytujú v záujmovom území rozlišujeme vibrácie z cestnej dopravy. Na území obce je hlavným zdrojom vibrácií automobilová premávka na ceste I./66 a III. triedy. Z hľadiska intenzity dopravy v obci je táto environmentálna záťaž závislá najmä od intenzity a skladby dopravného prúdu. Potencionálnym zdrojom vibrácií pri realizácii rozvoja obce bude činnosť ťažkých stavebných mechanizmov, použitie stavebných technológií a preprava ťažkými nákladnými vozidlami. Výraznejší výskyt vibrácií počas výstavby navrhovaných stavebných objektov sa neočakáva. Vplyv vibrácií na okolie v období výstavby možno vzhľadom na použitie bežných stavebných technológií považovať za nevýznamný. Zdrojom vibrácií na nízkej úrovni produkcie budú novo navrhované miestne obslužné komunikácie, ktoré budú v prevažnej miere využívané osobnými motorovými vozidlami.

Znečistenie horninového prostredia

Hodnotené územie tvoria prevažne plochy s poľnohospodárskou činnosťou, so zastavanou plochou obce Pohorelá a tak sa predpokladá, že pôvodné horninové prostredie môže byť miestami znečistené priesakmi z poľnohospodárskej výroby a únikmi zo septikov. Medzi zdroje, ktoré môžu prispieť k znečisteniu horninového prostredia v širšom okolí hodnoteného územia, patria aj prevádzky priemyselnej výroby, železničná doprava a pod.

Pôda

Medzi hlavné negatívne faktory, ktoré ovplyvňujú pôdnu produkciu a jej environmentálne funkcie patria najmä zhutňovanie a acidifikácia pôd, neuvážené rekultivácie pôd, neúmerne meliorácie, nadmerná chemizácia, stále sa zvyšujúca erózia, zosuvy, divoké skládky a emisno – imisná kontaminácia pôd. V poľnohospodárstve je potrebné zabezpečiť skládky dusíkatých hnojív (močovka) i vápna (často používaných pri stavbe rôznych objektov) pred splachom do vodných tokov. Na poliach nehnojiť močovkou v období pretrvávajúcich výdatných dažďov (náhle splavy dusičnanov zo svahov do tokov). V prípade chemického ničenia hľadávcov používať moderné, overené prostriedky, ktoré nie sú nebezpečné pre ryby a iné vodné živočíchy.

Kontaminácia pôd rizikovými látkami

Prejavuje sa narušením chemických vlastností pôdy a zvýšeným obsahom cudzorodých látok v pôde. Kontaminácia sa hodnotí na základe najvyšších prípustných (limitných hodnôt) koncentrácií rizikových látok v pôde. V okrese Brezno, ktorý nepredstavuje územie so zvlášť narušeným prostredím neboli zistené prekročené limitné hodnoty parametra arzén. Zvýšená koncentrácia rizikových látok v pôde územia obce sa nepredpokladá. Avšak vplyvom vypúšťaných emisií sa narušuje prirodzená bonita pôdy. Vplyvom exhalátov, najmä SO₂ sa zvyšuje jej kyslosť, čo si vyžaduje zvýšené náklady na vápnenie. Okolie priemyselných oblastí vykazuje do hĺbky 1 m pôdy kyslú povahu. Exhaláty obsahujú aj mnoho iných toxických prvkov ako Pb, Cr, Zn, Mn, avšak najväčšie škody spôsobujú zlúčeniny As, ktoré v organizmoch vyvolávajú poruchy látkového metabolizmu a zmeny v nervovej sústave. Vplyvom imisí sa dostáva do pôdy. Akumulácia As v pôde závisí od fyzikálno-chemických vlastností pôdy, obsahu

humusu, obsahu prípustných živín, pôdnej vlhkosti, pôdnej reakcie, klimatických a geomorfologických podmienok. Z ďalších rizikových prvkov môžu byť potenciálne zistené hodnoty Cd, Pb a Sr.

Chemická degradácia pôdy

Prejavuje sa narušením chemických vlastností pôdy, predovšetkým ide o zvýšený obsah cudzorodých látok v pôde spôsobujúcich jej kontamináciu. Intenzifikácia poľnohospodárskej výroby, najmä aplikácia chemických látok – pesticídov z priemyselných hnojív do pôdy negatívne pôsobí na povrchové a podzemné vody, ale aj na poľnohospodársku pôdu a následne cez potravinový reťazec na človeka. Časť látok prenášaná v podzemných vodách sa ukladá v pôdach najmä v zóne kapilárneho vztlania. Niektoré stopové prvky, ktoré majú zvýšené koncentrácie v pôdach sa takto koncentrujú a niektoré sú dôsledkom aplikácie priemyselných hnojív. Kontaminácia sa hodnotí na základe najvyšších prípustných koncentrácií rizikových látok v pôde. Zvýšená koncentrácia rizikových látok v pôde riešeného územia sa nepredpokladá.

Správa povodí

Právna starostlivosť o vodu je vymedzená v zákone č. 364/2004 Z.z. o vodách a o zmene a doplnení zákona Slovenskej národnej rady č. 372/1990 Zb. o priestupkoch v znení neskorších predpisov (vodný zákon) v znení zákona č. 587/2004 Z. z. Tento zákon vytvára podmienky na všestrannú ochranu povrchových vôd a podzemných vôd vrátane vodných ekosystémov a od vôd priamo závislých krajinných ekosystémov, na zlepšenie stavu povrchových vôd a na ich účelné a hospodárne využívanie.

Povrchové vody

Hlavným zdrojom znečistenia vôd nádrže sú potoky prinášajúce splašky z komunálneho odpadu. Kvalita povrchových vôd sa hodnotí podľa jednotlivých ukazovateľov kvality. Na základe akosti povrchových vôd sú vodné toky zaradené do 5 tried čistoty . I. trieda – veľmi čistá voda, II. trieda – čistá voda, III. trieda – znečistená voda, IV. trieda – veľmi znečistená voda, III. trieda – znečistená voda, V. trieda – veľmi silno znečistená voda. Predpokladá sa, že vodné toky pretekajúce obcou sú v triedach čistoty II. až III.. Kvalita vôd vodných tokov územia obce Pohorelá sa pravidelne nesleduje.

Podzemné vody

Monitorovanie kvality podzemných vôd na Slovensku je súčasťou Komplexného monitorovacieho systému životného prostredia SR v zmysle uznesenia vlády č.449/1992. Kvalita podzemných vôd sa zaznamenáva cez monitorovacie objekty rozdelené do 75 vodných útvarov – 16 kvartérnych a 59 predkvartérnych, hodnotenie kvality podzemných vôd sa riadi Vyhláškou č.354/2006 Z.z., ktorou sa ustanovujú požiadavky na vodu určenú na ľudskú spotrebu a kontrolu kvality vody určenú na ľudskú spotrebu. Znečistenie podzemných vôd pochádza z infiltrácie povrchových vôd do riečnych sedimentov z priemyselných hnojív, znečistených zrážkových vôd, skládok odpadov, z priemyselných aglomerácií, odpadových vôd sídiel a poľnohospodárstva. Priamo v obci sa kvalita podzemných vôd nesleduje.

2.6. OBYVATELSTVO

Nasledujúca časť prezentuje štruktúru obyvateľstva podľa jednotlivých charakteristík, ako vek, vierovyznanie, vzdelanosť, pohlavie, atď.. Nasledujúca tabuľka prezentuje počet obyvateľov bývajúcich v obci Pohorelá a jej jednotlivých častiach k roku sčítania obyvateľov.

Bývajúce obyvateľstvo v obci Pohorelá (rok 2011 – SODB 2011)						
	spolu	ženy	0-14	66+	15-65	
obec Pohorelá	2354	1267	249	410	1695	
Pohorelá	2062	1074	240	350	1472	
Pohorelská Maša	292	193	9	60	223	

Zdroj: Štatistický úrad SR, SOBD 2011,

V roku 2011 žilo v obci celkovo 2354 obyvateľov, pričom žien bolo 1267. Ekonomicky činné obyvateľstvo tvorilo 1695 osôb. Nasledujúca tabuľka prezentuje vývoj štruktúry obyvateľstva obce Pohorelá podľa vierovyznania v roku 2011. Obec je podľa kritéria vierovyznania značne homogénna. Dominantná časť obyvateľov sa hlásila k rímskokatolíckemu vierovyznaniu (86,70 %). Celkovo 1,40 % obyvateľov je bez vyznania.

Bývajúce obyvateľstvo podľa náboženského vyznania			
Ukazovateľ	SODB 2011	%	
Rímskokatolícke	1982	86,70	
Evanjelické	8	0,35	
Gréckokatolícke	32	1,40	
Pravoslávne	10	0,44	
Starokatolícka cirkev	2	0,09	
Cirkev J. Krista svätých neskorších dní	1	0,04	
Jehovovi svedkovia	3	0,13	



Kresťanské zbory	1	0,04
Cirkev československá husitská	1	0,04
Bez vyznania	104	1,40
Ostatné	11	0,48
Nezistené	198	8,66

Zdroj: www.statistics.sk

Až pri 8,66 % obyvateľov nebolo zistené vierovyznanie. V malom zastúpení sú obyvatelia evanjelického vierovyznania (0,35 %).

Z hľadiska národnostnej štruktúry sa prevažná časť obyvateľov hlási k slovenskej národnosti – 99,74 %. V malej miere je zastúpená česká národnosť (0,09 %) a bulharská národnosť (0,11 %). Oficiálne je rómska národnosť zastúpená 0,26 %. S nezistenou národnosťou je v obci 2,71 % obyvateľov.

Bývajúce obyvateľstvo podľa národnosti		
Ukazovateľ	SODB 2011	%
Slovenská	2280	99,74
Nezistená	62	2,71
Rómska	6	0,26
Bulharská	2	0,09
Ukrajinská	1	0,04
Česká	2	0,09
Moravská	0	0,00
Ruská	0	0,00
Nemecká	1	0,04
Poľská	0	0,00
Ostatné	0	0,00

Zdroj: www.statistics.sk

Demografia

Úroveň sociálneho rozvoja charakterizuje viacero ukazovateľov, medzi ktoré patrí aj demografická situácia a zloženie obyvateľstva. Pre demografický vývoj je vo všeobecnosti charakteristický znižujúci sa prirodzený prírastok obyvateľstva a starnutie populácie. V prípade obce Pohorelá bol zaznamenaný pokles počtu obyvateľov.

Stav obyvateľstva ku koncu obdobia (k 31.12.)											
Obec Pohorelá	2004	2005	2006	2007	2008	2009	2010	2011	2012	2013	2014
Pohorelá 1.1.	2575	2552	2526	2495	2454	2410	2397	2345	2332	2293	2286
Pohorelá 30.6.	2568	2547	2505	2477	2436	2404	2371	2339	2313	2290	2279
Pohorelá 31.12.	2552	2526	2495	2454	2410	2397	2357	2332	2293	2286	2272
muži	1145	1135	1128	1112	1099	1097	1075	1076	1068	1065	1051
ženy	1407	1391	1367	1342	1311	1300	1282	1256	1225	1221	1221
Index	-	0,990	0,988	0,984	0,982	0,995	0,983	0,989	0,983	0,997	0,994
Priemer Ix											0,988

Zdroj: 20.7.2014, <http://px-web.statistics.sk/PXWebSlovak/>

Za sledované 11 ročné obdobie v priemere počet obyvateľov klesol o 10,97 %. Priemerný index dosiahol hodnotu 0,988, čo predstavuje priemerný ročný pokles o 0,997 %. V priebehu sledovaného obdobia bol vývoj počtu obyvateľov značne nerovnomerný. V roku 2008 bol zaznamenaný pokles o 44 obyvateľov. Výraznejší pokles bol zaznamenaný aj v roku 2007, 2010 a 2012, kedy celkový počet obyvateľov klesol o 41, 40 a 39 osôb.

Prirodzený prírastok obyvateľstva

Nasledujúca tabuľka prezentuje prirodzený prírastok/úbytok obyvateľstva v okrese, ako aj prirodzený prírastok v obci Pohorelá.

Prirodzený prírastok											
Obec Pohorelá	2004	2005	2006	2007	2008	2009	2010	2011	2012	2013	2014

okr. Brezno HMPP	-1,49	-1,82	-1,91	-1,66	-1,28	-0,33	-2,07	-0,31	-2,97	-1,67	-1,95
prírodný prírastok	-19	-30	-18	-18	-31	-7	-18	-16	-26	3	-14
hrubá miera pr. príř.	-7,4	-11,8	-7,19	-7,27	-12,7	-2,91	-7,59	-6,84	-11,2	1,31	-6,14

Zdroj: 20.7.2014, <http://px-web.statistics.sk/PXWebSlovak/>

Vývoj ukazovateľa hrubej miery prirodzeného prírastku obyvateľstva v okrese v sledovanom období vykazuje negatívny trend. Počet živonarodených prekračuje v obci počet zomrelých obyvateľov len v roku 2013. Najvyšší prirodzený úbytok bol zaznamenaný v roku 2008 a 2005.

Nasledujúca tabuľka prezentuje počet živonarodených (hrubá miera) v okrese a vývoj počtu narodených za obec Pohorelá. V medzročnom porovnaní možno sledovať stabilný trend, aj napriek zlej ekonomickej situácii začínajúcich rodín a s tým súvisiacim problematickým zabezpečením základných životných potrieb – bývanie. Rastový trend v okrese bol evidovaný do roku 2011, kedy hrubá miera dosiahla 10,32. Do roku 2014 klesol tento počet na 8,79. V súčasnosti je v obci vyrovnaný trend, aj keď vývoj počtu narodených v obci ovplyvnila ekonomická kríza. Pokles pôrodnosti sa znížil práve okolo roku 2010, kedy sa začali naplno prejavovať následky.

Počet živonarodených											
Obec Pohorelá	2004	2005	2006	2007	2008	2009	2010	2011	2012	2013	2014
okr. Brezno HM	9,45	10,21	9,29	9,3	9,88	10,25	10	10,32	8,75	9,53	8,79
narodení	18	15	21	16	15	21	18	18	15	23	18
živonarodení	18	15	21	16	15	21	17	18	15	23	18
hrubá miera živorod.	7,01	5,89	8,38	6,46	6,16	8,74	7,17	7,7	6,49	10,05	7,9

Zdroj: 20.7.2014, <http://px-web.statistics.sk/PXWebSlovak/>

Štatistika počtu potratov v okrese vykazuje podobné tendencie, ako v prípade obecnej štatistiky. Aj keď z hľadiska trendu počet potratov v obci (aj spontánne) klesá, hodnota sa nachádza pod okresnými hodnotami.

Počet potratov											
Obec Pohorelá	2004	2005	2006	2007	2008	2009	2010	2011	2012	2013	2014
okr. Brezno HM	4,95	4,31	4,03	4,06	3,94	3,1	3,55	3,62	3,6	3,39	2,82
potratovosť	10	8	4	4	10	8	4	7	5	7	3
hrubá miera potratovosti	3,89	3,14	1,6	1,61	4,11	3,33	1,69	2,99	2,16	3,06	1,32
index potratovosti	55,56	53,33	19,05	25	66,67	38,1	22,22	38,89	33,33	30,43	16,67
ukončené tehotenstvá	28	23	25	20	25	29	22	25	20	30	21
hrubá miera uk. tehot.	10,9	9,03	9,98	8,07	10,26	12,06	9,28	10,69	8,65	13,1	9,21

Zdroj: 20.7.2014, <http://px-web.statistics.sk/PXWebSlovak/>

Počet zomretých v okrese vykazuje stabilný trend s miernym trendom poklesu. Počet kolíše okolo 10 / 11 osôb na 1000 obyvateľov. Najvyšší počet bol zaznamenaný v roku 2010. V prípade obce Pohorelá postupne počet zomretých klesá. Kým v roku 2004 bolo evidovaných 14,41 zomretých na 1000 obyvateľov, do roku 2014 klesol ich počet na 14,04.

Počet zomretých											
Obec Pohorelá	2004	2005	2006	2007	2008	2009	2010	2011	2012	2013	2014
okr. Brezno HM	10,94	12,03	11,2	10,96	11,15	10,58	12,07	10,63	11,72	11,19	10,74
zomretí	37	45	39	34	46	28	35	34	41	20	32
hrubá miera úmrtnosti	14,41	17,67	15,57	13,73	18,88	11,65	14,76	14,54	17,73	8,74	14,04

Zdroj: 20.7.2014, <http://px-web.statistics.sk/PXWebSlovak/>

Migrácia obyvateľstva

Migrácia obyvateľstva t.j. rozdiel medzi prisťahovanými a vystáňovanými obyvateľmi vykazuje pozitívny aj negatívny vývoj. Rozhodujúci podiel na migrácii obyvateľstva v obci pripadá na občanov v produktívnom veku. V sledovanom období vykazoval migračný prírastok pozitívny trend len v roku 2005, 2011 a v roku 2014 bolo vyrovnané saldo. Najvyššia pozitívna bilancia bola zaznamenaná v roku 2005.

Saldo sťahovania

Obec Pohorelá	2004	2005	2006	2007	2008	2009	2010	2011	2012	2013	2014
okr. Brezno HM	-2,28	-1,25	-1,7	-2,22	-1,14	-2,82	-3,22	-2,4	-2,97	-4,16	-3,67
migračné saldo	-4	4	-13	-23	-13	-6	-22	3	-13	-10	0
hr. miera migr. salda	-1,56	1,57	-5,19	-9,29	-5,34	-2,5	-9,28	1,28	-5,62	-4,37	0

Zdroj: 20.7.2014, <http://px-web.statistics.sk/PXWebSlovak/>

Najväčší migračný úbytok obyvateľstva bol zaznamenaný v roku 2007 a 2010 a to - 23 a - 22 osôb. Nasledujúca tabuľka prezentuje absolútne hodnoty migrujúcich za obec Pohorelá. Najvyšší počet obyvateľov migruje mimo územia. Malá časť obyvateľov sa vysťahovala mimo hraníc SR.

Migrácia obyvateľstva

Obec Pohorelá	2004	2005	2006	2007	2008	2009	2010	2011	2012	2013	2014
prist'ahovaní	20	31	8	10	16	20	17	23	17	12	21
vyst'ahovaní	24	27	21	33	29	26	39	20	30	22	21

Zdroj: 20.7.2014, <http://px-web.statistics.sk/PXWebSlovak/>

V sledovanom období postupne počet vyst'ahovaných narastá do roku 2010. Stúpajúca tendencia bola zaznamenaná hlavne v roku 2007 a v roku 2010. V roku 2014 počet vyst'ahovaných klesol na hodnotu 21. Najväčší počet prist'ahovaných bol zaznamenaný v roku 2005 kedy sa do obce prist'ahovalo celkovo 31 obyvateľov.

Celkový prírastok

Nasledujúca tabuľka prezentuje vývoj celkového prírastku na 1000 obyvateľov v okrese, ktorý je súčtom prirodzeného a migračného prírastku a absolútne hodnoty za obec. Celkový prírastok nevykázal v okrese v sledovanom období kladnú hodnotu.

Celkový prírastok (- úbytok)

Obec Pohorelá	2004	2005	2006	2007	2008	2009	2010	2011	2012	2013	2014
okr. Brezno HM	-3,77	-3,06	-3,61	-3,88	-2,41	-3,15	-5,29	-2,71	-5,95	-5,83	-5,62
celkový prírastok	-23	-26	-31	-41	-44	-13	-40	-13	-39	-7	-14
hrubá miera celk. pr.	-8,96	-10,2	-12,4	-16,6	-18,1	-5,41	-16,9	-5,56	-16,9	-3,06	-6,14

Zdroj: 20.7.2014, <http://px-web.statistics.sk/PXWebSlovak/>

Celkový prírastok v obci vykazuje nerovnomerný trend. K najvyššiemu úbytku došlo v roku 2008, kedy počet obyvateľov dosiahol hodnotu -44.

Počet sobášov a rozvodov

Nasledujúce tabuľky prezentujú vývoj počtu sobášov a rozvodov v okrese a sobášnosť a rozvodovosť v obci Pohorelá. Rovnako, ako v prípade predchádzajúcich štatistík, je aj v tomto prípade problematické identifikovanie trendu. Na 1000 obyvateľov v okrese roku 2004 pripadalo 4,52. Do roku 2014 mierne klesol počet na 4,23.

Počet sobášov

Obec Pohorelá	2004	2005	2006	2007	2008	2009	2010	2011	2012	2013	2014
okr. Brezno HM	4,52	4,03	4,31	4,33	4,22	4,04	4,29	4,01	4,29	4,08	4,23
sobášnosť	15	14	9	7	11	11	12	8	6	10	11
hrubá miera sobášnosti	5,84	5,5	3,59	2,83	4,52	4,58	5,06	3,42	2,59	4,37	4,83

Zdroj: 20.7.2014, <http://px-web.statistics.sk/PXWebSlovak/>

V porovnaní s regionálnou štatistikou je sobášnosť v obci vyššia ako v prípade okresu. Najväčší počet sobášov bol v obci evidovaný v roku 2004 a 2005. V prípade rozvodovosti boli hodnoty takmer počas celého obdobia pod úrovňou okresu. K vysokým počtom dochádzalo v roku 2009 a 2010. Uvedené pravdepodobne súvisí s pretrvávajúcou zlou ekonomickou situáciou regiónu a nízkou tvorbou pracovných miest. Dlhodobá nezamestnanosť v tomto prípade negatívne pôsobí na štruktúry rodiny.

V všeobecnosti však možno povedať, že uvedené štatistiky sú počas väčšiny rokov sledovaného obdobia nad okresnou úrovňou.

Počet rozvodov											
Obec Pohorelá	2004	2005	2006	2007	2008	2009	2010	2011	2012	2013	2014
okr. Brezno HM	2,25	1,48	2,21	2,03	1,82	1,93	2,21	1,71	2,1	1,51	1,77
rozvodovosť	3	1	6	5	2	4	5	2	2	1	3
hrubá miera roz.	1,17	0,39	2,40	2,02	0,82	1,66	2,11	0,86	0,86	0,44	1,32
index rozvodovosti	20	7,14	66,67	71,43	18,18	36,36	41,67	25	33,33	10	27,27

Zdroj: 20.7.2014, <http://px-web.statistics.sk/PXWebSlovak/>

Hustota obyvateľov

Nasledujúca tabuľka prezentuje hustotu obyvateľov na km². Hustota obyvateľstva v obci je hlboko pod úrovňou Slovenska. Z dlhodobého hľadiska dochádza v obci k poklesu hustoty obyvateľstva. V roku 2004 dosiahla hustota hodnotu 54,71 a do roku 2014 klesla na hodnotu 48,55.

Hustota obyvateľov na km ² k 31.12. podľa územie a rok											
Obec Pohorelá	2004	2005	2006	2007	2008	2009	2010	2011	2012	2013	2014
SR	109,77	109,87	109,95	110,08	110,26	110,5	110,75	110,09	110,28	110,4	110,51
okr. Brezno	51,58	51,39	51,21	50,97	50,81	50,72	50,49	50,71	50,49	50,2	49,91
Obec Pohorelá	54,71	54,26	53,37	52,77	51,9	51,21	50,51	49,82	49,27	48,78	48,55

Zdroj: 20.7.2014, <http://px-web.statistics.sk/PXWebSlovak/>

Veková štruktúra obyvateľstva obce

Nasledujúca tabuľka predstavuje vývoj počtu obyvateľov podľa 5 ročných vekových skupín.

Počet obyvateľov ku koncu obdobia (31.12.)											
	2004	2005	2006	2007	2008	2009	2010	2011	2012	2013	2014
Spolu	2552	2526	2495	2454	2410	2397	2357	2332	2293	2286	2272
0	18	15	21	16	16	21	17	18	13	22	19
1-4	69	65	65	72	73	70	75	63	65	63	66
5-9	96	102	88	83	85	88	76	75	79	77	81
10-14	136	133	139	121	102	98	103	88	82	86	86
15-19	179	158	149	142	139	132	129	123	113	94	95
20-24	192	198	181	176	176	172	148	143	133	131	120
25-29	212	205	201	200	190	175	179	155	156	157	153
30-34	195	192	196	189	185	194	185	182	183	175	161
35-39	175	190	180	186	190	188	181	187	178	173	184
40-44	163	142	149	143	151	155	174	180	188	188	184
45-49	201	191	188	178	156	158	136	149	144	154	158
50-54	191	208	202	204	206	198	183	175	169	152	155
55-59	179	188	197	200	200	187	200	194	193	190	179
60-64	146	135	137	147	157	175	175	188	191	188	176
65-69	127	142	143	135	128	126	123	128	132	146	165
70-74	98	97	97	96	101	110	124	119	114	115	116
75-79	78	78	78	75	72	70	68	71	82	92	97
80-84	67	62	53	61	55	48	50	55	45	48	44
85-89	22	21	28	30	25	27	23	29	24	29	28
90-94	7	4	3	0	2	4	7	10	9	5	5
95-99	1	0	0	0	1	1	1	0	0	1	0
100+	0	0	0	0	0	0	0	0	0	0	0

Zdroj: 20.1.2015, <http://px-web.statistics.sk/PXWebSlovak/>

K najvyššiemu nárastu došlo vo vekových skupinách od 60 - 74. Sledovanie jednotlivých vekových skupín je dôležité z hľadiska formovania ponuky služieb a formovania infraštruktúry v obci Pohorelá.

Prognózy

Deti predškolského veku

Predpokladaný počet obyvateľov vo vekovej skupine 0-4											
	2015	2016	2017	2018	2019	2020	2021	2022	2023	2024	2025
0	20	20	21	21	22	23	23	24	25	25	26
1-4	65	65	64	64	63	63	62	62	61	61	60
0 – priem. Index				1,029	% nárast – 0						33,48
1-4 priem. Index				0,992	% nárast 1 – 4						-7,71
Abs. nárast											1
% z celkového počtu obyvateľov - 2015											3,759
% z celkového počtu obyvateľov - 2025											4,017

V prípade, že sa doterajší trend zachová, v najbližších 11 rokoch by mal stúpnúť počet detí do 1 roka o 33,48 % a vo vekovej skupine od 1 – 4 by mal počet klesnúť o 7,71 %. V priemere by mal stúpnúť podiel na celkovom počte obyvateľov. Kým v roku 2015 by mal podiel na celkovom počte činiť 3,759 %, do roku 2025 by mal tento podiel stúpnúť na 4,017 %. V absolútnom vyjadrení však dôjde k nárastu počtu detí o cca. 1. Nárast by mal byť relatívne málo významný a pravdepodobne nebude vytvárať tlak na zvyšovanie kapacít zariadení poskytujúcich verejné služby pre túto vekovú skupinu.

Veková skupina 5 – 14

Predpokladaný počet obyvateľov vo vekovej skupine 5-14											
	2015	2016	2017	2018	2019	2020	2021	2022	2023	2024	2025
5-9	80	79	78	77	76	74	73	72	71	70	69
10-14	84	82	80	78	77	75	73	72	70	68	67
5-9 – pr. Index				0,986	% nárast 5 - 9						-13,07
10-14 pr. Index				0,977	% nárast 10 - 14						-20,60
Abs. nárast											-28
% z celkového počtu obyvateľov - 2015											7,246
% z celkového počtu obyvateľov - 2025											6,321

V skupine obyvateľov od 5 do 14 rokov sa predpokladá pokles. V absolútnom vyjadrení by mal počet detí v tomto veku klesnúť o 28. V skupine od 5 do 9 rokov by mal počet detí klesnúť o 13,07 %. V skupine od 10 do 14 rokov by mal počet detí klesnúť o 20,60 %. Deti v tomto veku sú spotrebiteľmi služieb predškolského vzdelávania, základného vzdelávania, mimoškolskej záujmovej činnosti a do určitej miery aj zdravotníckych služieb. Celkový podiel na štruktúre by mal poklesnúť na 6,321 %. Obec v súčasnosti zabezpečuje služby predškolského vzdelávania a je aj zriaďovateľom základnej školy. Ak sa doterajší trend zachová, nebude v sledovanom nevyhnutné toto zariadenia výraznejšie rozširovať.

Veková skupina 15 – 19

Predpokladaný počet obyvateľov vo vekovej skupine 15-19											
	2015	2016	2017	2018	2019	2020	2021	2022	2023	2024	2025
15-19	89	84	79	74	69	65	61	57	54	50	47
15-19 – pr. Index				0,938	% nárast 15-19						-47,05
Abs. nárast											-42
% z celkového počtu obyvateľov - 2015											3,941
% z celkového počtu obyvateľov - 2025											2,191

Veková skupina je spotrebiteľom služieb vzdelávania – stredoškolský stupeň, ako aj záujmovej činnosti. V prípade, že sa doterajší trend vývoja zachová, predpokladá sa pokles počtu obyvateľov. Podiel na celkovom počte obyvateľov by mal ale do roku 2025 klesnúť na 2,191 %. Vysoký podiel odlivu obyvateľov v tomto veku môže čiastočne súvisieť s migráciou za vzdelávaním, prípade aj pracovnými príležitosťami.

Veková skupina 20 – 29

Predpokladaný počet obyvateľov vo vekovej skupine 20-29											
	2015	2016	2017	2018	2019	2020	2021	2022	2023	2024	2025
20-24	112	104	97	90	84	78	73	68	63	59	55
25-29	149	146	142	138	135	132	128	125	122	119	116
20-24 - pr. Index				0,932	% nárast – 20-24						-50,79
25-29 - pr. Index				0,975	% nárast 25 – 29						-22,18
Abs. nárast											-90
% z celkového počtu obyvateľov - 2015											11,538
% z celkového počtu obyvateľov - 2025											7,944

V rizikovej skupine od 20 do 29 sa predpokladá celkový pokles o 90 obyvateľov. Celkovo 50,79 % pokles sa predpokladá v skupine od 20 do 24. V skupine od 25 do 29 rokov sa predpokladá % pokles o 22,18 %. Táto skupina je spotrebiteľom bežných verejných služieb, zároveň sa vyznačuje najintenzívnejšou migračnou aktivitou.

Veková skupina 30 – 44

Predpokladaný počet obyvateľov vo vekovej skupine 30-44											
	2015	2016	2017	2018	2019	2020	2021	2022	2023	2024	2025
30-34	155	150	144	139	134	129	124	120	116	111	107
35-39	183	183	182	182	181	180	180	179	179	178	177
40-44	191	193	197	201	204	208	211	215	218	222	225
30-34 - pr. Index				0,964	% nárast – 30-34						-30,81
35-39 - pr. Index				0,997	% nárast – 35-39						-3,29
40-44 - pr. Index				1,017	% nárast – 40-44						18,16
Abs. nárast											-19
% z celkového počtu obyvateľov - 2015											23,394
% z celkového počtu obyvateľov - 2025											23,672

Vekové skupiny od 30 do 44 rokov predpokladajú heterogénny vývoj. V skupine od 30 – 34 sa predpokladá pokles o – 30,81 %. Nárast sa predpokladá v skupine od 40 – 44 rokov. Tieto skupiny obyvateľov sú spotrebiteľmi bežných komunálnych služieb. Nižšie vekové skupiny tiež preferujú možnosti aktívneho trávenia voľného času. V absolútnom vyjadrení by mal počet obyvateľov v tejto vekovej skupine klesnúť o 19. Kým v roku 2015 sa predpokladá celkový podiel na 23,394 %, do roku 2025 by tento podiel mal narásť na 23,672 %.

Veková skupina 45 – 59

Predpokladaný počet obyvateľov vo vekovej skupine 45-59											
	2015	2016	2017	2018	2019	2020	2021	2022	2023	2024	2025
45-49	159	159	160	160	161	161	162	163	163	164	164
50-54	148	141	134	128	122	116	111	106	101	96	91
55-59	178	176	175	173	172	171	169	168	167	165	164
45-49 – pr. Index				1,004	% nárast - 45-49						3,70
50-54 - pr. Index				0,953	% nárast - 50-54						-38,16
55-59 - pr. Index				0,992	% nárast - 55-59						-7,55
Abs. nárast											-64
% z celkového počtu obyvateľov - 2015											21,392
% z celkového počtu obyvateľov - 2025											19,496

Vo vekových skupinách od 45 do 59 rokov sa predpokladá nárast v skupine 45 – 49 (3,70 %). V skupine od 55 – 59 sa predpokladá pokles o 7,55 %. V absolútnom vyjadrení by mal klesnúť počet obyvateľov o 64. Celkový podiel na počte obyvateľov by mal činiť 19,496 %. Tieto skupiny obyvateľov sú spotrebiteľmi bežných komunálnych služieb, ako aj zdravotníckych služieb, kultúry a športu.

Veková skupina 60 –

Predpokladaný počet obyvateľov vo vekovej skupine 60 +											
	2015	2016	2017	2018	2019	2020	2021	2022	2023	2024	2025
60-64	176	177	177	178	178	178	179	179	179	180	180
65-69	174	177	182	189	192	197	202	206	211	216	221
70-74	117	119	120	122	123	125	127	128	130	131	133
75-79	104	109	114	119	125	130	135	140	146	151	156
80-84	44	43	43	42	42	41	41	40	40	39	39
85-89	29	29	30	31	31	32	33	34	34	35	36
90-94	6	6	7	8	9	10	12	13	15	17	19
95-99	0	0	0	0	0	0	0	0	0	0	0
100+	0	0	0	0	0	0	0	0	0	0	0
60+ – pr. Index				1,019	% nárast – 60+						20,53
Abs. nárast											133
% z celkového počtu obyvateľov - 2015											28,729
% z celkového počtu obyvateľov - 2025											36,360

Celkový nárast v seniorskej kategórii sa predpokladá až vo výške 20,53 %. Celkový podiel obyvateľstva po 60 roku by mal stúpnuť na 36,360 %. V absolútnom vyjadrení by malo ísť o 133 obyvateľov. Pre túto skupinu obyvateľov by mala obec zabezpečiť dostatočnú ponuku sociálnych služieb, ponuku zdravotníckych služieb a bezpečnosť.

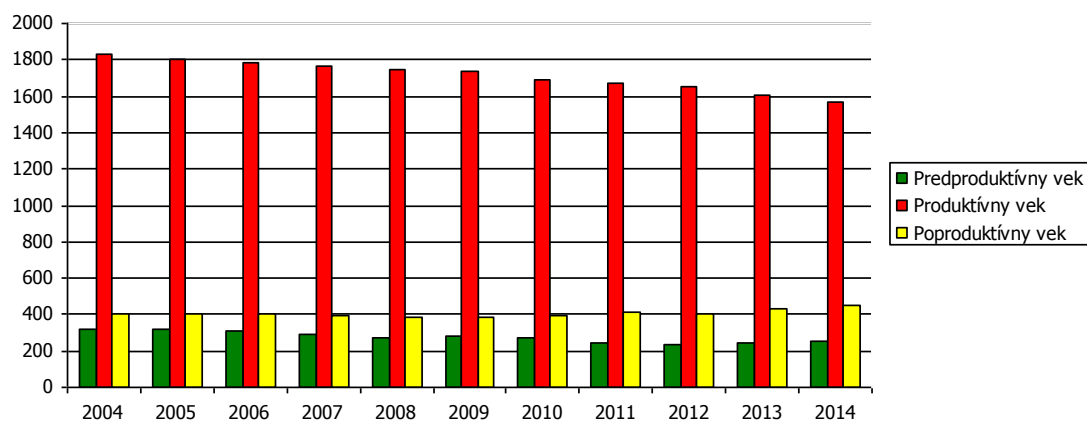
Ďalšie demografické charakteristiky

Najväčší podiel pripadá na obyvateľov v produktívnom veku, najmenší podiel na obyvateľov v poproduktívnom veku. V skupine v poproduktívnom veku bol zaznamenaný nárast. Za 11 ročné obdobie vzrástol počet obyvateľov o cca. 13,75 %. V skupine v predproduktívnom veku bol zaznamenaný pokles (21 %). Počet obyvateľov v produktívnom veku zaznamenal pokles o 14,62 %.

Obyvateľstvo podľa štruktúry základných vekových skupín											
	2004	2005	2006	2007	2008	2009	2010	2011	2012	2013	2014
Predproduktívny vek	319	315	313	292	276	277	271	244	239	248	252
Produktívny vek	1833	1807	1780	1765	1750	1734	1690	1676	1648	1602	1565
Poproduktívny vek	400	404	402	397	384	386	396	412	406	436	455

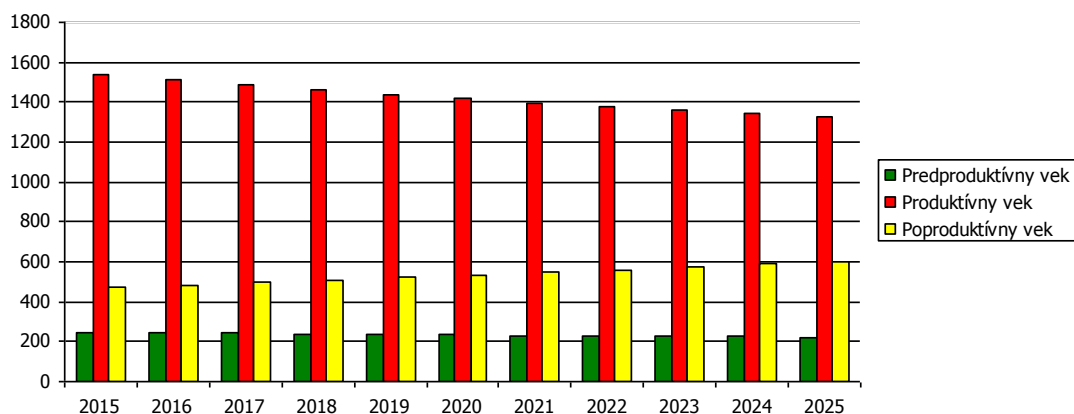
Zdroj: 20.6.2014, <http://px-web.statistics.sk/PXWebSlovak/>

Vývoj vekovej štruktúry obyvateľstva v sledovanom období



Ako prezentuje graf, za uvedených 11 rokov došlo k nárastu vo vekovej skupine poproduktívneho veku.

Predpokladaný vývoj počtu obyvateľstva do roku 2025



Do roku 2025 sa predpokladá nárast obyvateľov v skupine poproduktívneho veku.

Predpokladaný vývoj počtu obyvateľstva do roku 2025

	2015	2016	2017	2018	2019	2020	2021	2022	2023	2024	2025
Predproduktívny vek	249	246	243	240	238	235	232	230	227	225	223
Produktívny vek	1540	1512	1487	1463	1440	1419	1399	1379	1361	1344	1328
Poproduktívny vek	473	484	496	511	522	535	548	562	575	589	603

Za ekonomicky aktívne obyvateľstvo sa považujú osoby, ktoré sú v rozhodujúcom okamihu sčítania v pracovnom, členskom, služobnom alebo obdobnom pomere k nejakej organizácii, družstvu, súkromnej osobe alebo inému právnomu subjektu, zamestnávateľa, pomáhajúci, nezamestnaní, osoby samostatne činné, a to bez ohľadu na dĺžku pracovného úväzku. Za ekonomicky aktívnych sa považovali aj osoby v základnej vojenskej službe, na vojenskom cvičení, vo väzbe a vo výkone trestu odňatia slobody – pokiaľ trval ich pracovný pomer, ženy na materskej – rodičovskej dovolenke, ak trval ich pracovný pomer a nezamestnaní. Celkový rozsah ekonomickej aktivity obyvateľstva ovplyvňuje predovšetkým veková štruktúra obyvateľstva – predovšetkým zastúpenie obyvateľstva v produktívnom veku, ako aj zamestnanosť žien.

Ekonomicky aktívne obyvateľstvo podľa štruktúry veku k 2004 a 2014

Vek	2004	2014	rozdiel 2014 -2004
15-19	179	95	-84
20-24	192	120	-72
25-29	212	153	-59
30-34	195	161	-34
35-39	175	184	9
40-44	163	184	21
45-49	201	158	-43
50-54	191	155	-36
55-59	179	179	0
60-64	146	176	30

Zdroj: <http://px-web.statistics.sk/PXWebSlovak/>

V porovnaní s údajmi za rok 2004, došlo k zníženiu celkového počtu ekonomicky aktívneho obyvateľstva, ktoré adekvátne k zníženiu počtu obyvateľov obce. Možno predpokladať, že trend vo vývoji počtu ekonomicky aktívneho obyvateľstva bude pokračovať aj v súčasnom decéniu. Z hľadiska dochádzky za prácou bolo zamestnaných mimo obce až 798 obyvateľov. Z hľadiska sektorov bolo najviac obyvateľov zamestnaných v terciárnom sektore.

Ekonomicky aktívne obyvateľstvo

	spolu	odchádzajúci za prácou	prim. sektor	sekund. sektor	terc. sektor	hosp. domácnosti
obec Pohorelá	1071	798	171	270	544	836
Pohorelá	980	732	161	250	492	747

Pohorelská Maša 91 66 10 20 52 89
Zdroj: Štatistický úrad SR, SOBD 2011,

Národnostná štruktúra obyvateľstva

Z hľadiska národnostnej štruktúry sa prevažná časť obyvateľov hlási k slovenskej národnosti – 99,74 %. V malej miere je zastúpená česká národnosť (0,09 %) a bulharská národnosť (0,11 %). Oficiálne je rómska národnosť zastúpená 0,26 %. S nezistenou národnosťou je v obci 2,71 % obyvateľov.

Bývajúce obyvateľstvo podľa národnosti			
Ukazovateľ	SODB 2011	%	
Slovenská	2280	99,74	
Nezistená	62	2,71	
Rómska	6	0,26	
Bulharská	2	0,09	
Ukrajinská	1	0,04	
Česká	2	0,09	
Moravská	0	0,00	
Ruská	0	0,00	
Nemecká	1	0,04	
Poľská	0	0,00	
Ostatné	0	0,00	

Zdroj: www.statistics.sk

2.7. VZDELANIE A ZAMESTNANOSŤ

V obci Pohorelá majú najvyšší podiel vo vzdelanostnej štruktúre obyvateľstva občania s úplným stredným vzdelaním (18,90), obyvatelia so základným (30,40 %) a obyvatelia bez školského vzdelania (pripadá aj na obyvateľov v nižších vekových ročníkoch bez ukončenia základného vzdelávania) (10,89). Obyvatelia s učňovským vzdelaním tvorili skupinu 14,83 % osôb.

Podrobná vzdelanostná štruktúra obyvateľov obce v roku 2012			
Vek	abs.	%	
úplné stredné odborné (s maturitou)	432	18,90	
vysokoškolské magisterské, inžinierske, doktorské	180	7,87	
bez školského vzdelania	249	10,89	
učňovské (bez maturity)	339	14,83	
základné	695	30,40	
stredné odborné (bez maturity)	180	7,87	
úplné stredné všeobecné	95	4,16	
nezistené	34	1,49	
úplné stredné učňovské (s maturitou)	66	2,89	
vysokoškolské bakalárske	42	1,84	
vyššie odborné vzdelanie	33	1,44	
vysokoškolské doktorandské	9	0,39	

Zdroj: statistics.sk, 10.9.2014

Z hľadiska uplatnenia sa obyvateľstva na trhu práce má uvedená vzdelanostná štruktúra relatívne negatívny pomer. Z hľadiska ďalšieho vývoja je potrebné v obci ďalej zvyšovať počet obyvateľov s vysokoškolským vzdelaním a úplným stredným vzdelaním. Vývoj vzdelanostnej štruktúry ekonomicky aktívneho obyvateľstva sa v sledovanom období vyvíjal smerom k znižovaniu počtu obyvateľov s nižším stredným vzdelaním. Vývoj vzdelanostnej štruktúry sa v sledovanom období vyvíjal smerom k zvyšovaniu počtu obyvateľov s vysokoškolským vzdelaním a úplným stredným vzdelaním.

Vývoj nezamestnanosti

Od roku 1989 sa na vývoji zamestnanosti začalo výrazne prejavovať spomalenie dynamiky hospodárskeho rastu. Obnova tvorby pracovných miest a zrýchlenie dynamiky sa prejavilo koncom 90. tých rokov minulého storočia. V súčasnosti pre celú ekonomiku je charakteristická vysoká miera

nezamestnanosti a nízka tvorba nových pracovných miest. Svetová hospodárska kríza ovplyvnila nezamestnanosť v celej SR. Vývoj nezamestnanosti vo všeobecnosti zaznamenával až do roku 2008 klesajúci trend. Relatívny počet evidovaných nezamestnaných obyvateľov v obci a regióne prezentuje nasledujúca tabuľka.

Miera evidovanej nezamestnanosti podľa územie, pohlavie a rok v %											
	2004	2005	2006	2007	2008	2009	2010	2011	2012	2013	2014
Slovenská republika	13,07	11,36	9,40	7,99	8,39	12,66	12,46	13,59	14,44	13,50	12,29
Banskobystrický kraj	19,50	18,32	16,12	14,10	14,25	19,19	18,86	19,83	20,81	18,26	17,22
Okres Brezno	18,06	15,04	13,30	10,81	11,35	18,36	18,00	18,41	19,15	15,97	13,41
Muži	15,87	12,88	10,57	8,11	8,94	17,31	16,13	17,08	17,73	14,59	11,94
Ženy	20,78	17,68	16,68	14,27	14,44	19,68	20,43	20,05	20,87	17,59	15,12

Zdroj: ÚPSVAR, 2003-2013

Vyššia miera evidovanej nezamestnanosti bola takmer počas celého obdobia v prípade ženskej populácie. V roku 2014 dosiahla úroveň 15,12 %. Najvyššia úroveň v prípade mužskej populácie sa dosiahla v roku 2012 (17,73 %). Najväčší počet nezamestnaných obyvateľov pripadal na skupinu vo veku od 35-49 a riziková skupinu nad 50 rokov. V tejto skupine podiel mierne narastá. K znižovaniu podielu dochádza aj v prípade skupiny od 25 do 34 rokov, kedy do roku 2014 klesol podiel na 21,3 %.

Počet uchádzačov o zamestnanie podľa veku v %											
Okr. Brezno	2004	2005	2006	2007	2008	2009	2010	2011	2012	2013	2014
15-24	17,2	17,0	16,2	16,2	16,9	16,6	16,0	16,6	18,4	17,6	18,8
25-34	25,4	24,7	24,2	23,9	21,2	22,1	22,7	22,9	23,2	21,9	21,3
35-49	38,5	37,7	38,7	37,3	36,6	35,7	35,2	34,0	34,9	34,2	33,6
50 a viac	18,8	20,7	20,9	22,5	25,3	25,6	26,1	26,5	23,5	26,3	26,4

Zdroj: 20.6.2014, <http://px-web.statistics.sk/PXWebSlovak/>

Významným ukazovateľom na trhu práce je doba evidencie nezamestnaných obyvateľov. Dve najväčšie skupiny tvorili nezamestnaní s dĺžkou evidencie od 4 do 6 mesiacov a v skupine nad 12 mesiacov. Z nej je najpočetnejšou skupinou skupina nezamestnaných od 13 do 18 mesiacov. Negatívom je zvyšovanie počtu obyvateľov práve dlhodobo nezamestnaných nad 24 mesiacov, ktorí strácajú pracovné návyky. Z hľadiska dosiahnutého vzdelania tvorili najväčšiu skupinu obyvateľov s nižším stredným vzdelaním a úplným stredným odborným vzdelaním.

Verejné služby zamestnanosti

Na zabezpečovanie práva občanov na zamestnanie je zriadený ÚPSVaR ako verejnoprávna inštitúcia, ktorý v rozsahu svojej pôsobnosti, ako jeden z viacerých subjektov v súčinnosti s reprezentatívnymi organizáciami zamestnancov a zamestnávateľov vykonáva politiku zamestnanosti. ÚPSVaR je hlavnou inštitúciou realizujúcou politiku trhu práce, čo je systém podpory a pomoci občanom pri ich začleňovaní na pracovné miesta na trhu práce formou sprostredkovania zamestnania, poskytovania poradenstva, prispôsobovaním profesijnej štruktúry nezamestnaných a zamestnancov pomocou rekvalifikácií, podporovanie vytváranie nových pracovných miest zamestnávateľmi pomocou poskytovania príspevkov v rámci aktívnej politiky trhu práce a poskytovaním podpory v nezamestnanosti. Pri poskytovaní verejných služieb zamestnanosti obec spolupracuje s ÚPSVaR v Brezne, pri vytváraní dočasných pracovných miest, ktoré sú nevyhnutným predpokladom zachovania pracovných návykov dlhodobo nezamestnaných. Obec spolupracuje rovnako aj pri realizácii aktívnej politiky trhu práce (APTP), v rámci ktorej sa pomocou nástrojov APTP predovšetkým podporuje vytváranie nových pracovných miest zamestnávateľmi, ako aj obcou samotnou. Obec v oblasti aktívnej politiky zamestnanosti dočasne zamestnáva nezamestnaných občanov v rámci aktivačných prác a malých obecných služieb. V prevažnej miere výkon týchto pracovných činností zahŕňa údržbu verejných priestranstiev. Nasledujúca tabuľka prezentuje vývoj ukazovateľov v oblasti aktivačných prác a malých obecných služieb.

Štruktúra zamestnanosti

Reštrukturalizácia ekonomiky od konca osemdesiatych rokov mala významný dopad aj na zamestnanosť obyvateľstva v obci. Zmeny sa dotkli predovšetkým väčšiny priemyselných odvetví. Nasledujúca tabuľka prezentuje štruktúru pracujúcich podľa jednotlivých odvetví národného

hospodárstva. Najväčšie zastúpenie majú v regióne priemyselné odvetvia a obchod. Silne zastúpené je aj doprava a skladovanie. Od roku 2008 sa podiel priemyslu na zamestnaní mierne zvýšil (20,03 %). Najvýraznejší pokles nastal v prípade verejnej správy.

Štruktúra zamestnanosti podľa NACE					
	2009	2010	2011	2012	2013
Poľnohospodárstvo, lesníctvo a rybolov	6,5	6,9	4,6	4,9	7,9
Priemysel spolu	45,7	47,2	42,8	38,0	39,0
Priemyselná výroba	43,8	44,4	40,4	36,4	37,7
Dodávka elektriny, plynu, pary ...	0,2	0,2	0,1	0,1	0,1
Dodávka vody; čistenie a odvod ...	1,8	2,6	2,3	2,3	2,4
Veľkoobchod a maloobchod; oprava...	7,2	6,0	9,6	10,9	13,4
Doprava a skladovanie	4,0	5,1	3,3	3,2	3,2
Ubytovacie a stravovacie služby	1,1	1,3	2,6	1,0	1,0
Informácie a komunikácia	2,9	1,0	1,0	1,0	1,0
Finančné a poisťovacie činnosti	0,9	0,8	0,7	0,7	0,6
Činnosti v oblasti nehnuteľností	0,8	0,5	0,5	0,7	0,5
Odborné, vedecké a technické činnosti	1,4	1,2	0,9	1,0	1,1
Administratívne a podporné služby	1,3	1,3	1,3	2,1	2,2
Verejná správa a obrana; povinné...	11,0	10,9	11,5	14,7	9,4
Vzdelávanie	11,0	12,5	16,4	12,9	13,1
Zdravotníctvo a sociálna pomoc	7,6	5,5	5,3	6,7	5,0
Umenie, zábava a rekreácia	0,2	0,2	0,2	0,9	0,9
Ostatné činnosti	0,4	0,4	0,4	0,4	0,5

Zdroj: 20.5.2015, <http://px-web.statistics.sk/PXWebSlovak/>

V obci sú obyvatelia zamestnaní hlavne v malých výrobných rodinných prevádzkach a v službách. V riešenom území sa nachádza 1 väčšia priemyselná prevádzka a pomerne veľa malých výrobných prevádzok a areálov skladov. Výrobné územie priemyselnej výroby je situované na západe miestnej časti Pohorelská Maša. Výrobné územie poľnohospodárskej výroby je situované na západnom výbežku zastavaného územia Pohorelej.

2.8. BÝVANIE

Pohorelá sa vyvíjala ako potočná radová dedina v údolí potoka Kompanica v úvale od rieky Hron až po úpätie Nízkyh Tatier. Z uličnej a potočnej priečne radenej, vývojom vejárovite rozvetvenej zástavby sa Pohorelá vyvinula v obec s hromadnou zástavbou. Pôvodnú architektúru predstavujú jednopodlažné drevené zrubové domy na kamennej podmurovke dvojpriestorové, neskôr s trojpriestorovým členením, často v kožuchu s bielením, so šindľovými sedlovými strechami s lichobežníkovým štítom a komunikáciou cez pavlač, 2. polovici 20. storočia ustúpila murovanej architektúre. Dvory boli uzavreté vysokými doštenými bránami, prípadne otvorené, s hospodárskymi budovami v pokračovaní obytného traktu alebo postavené priečne. Od 2. polovice 20. storočia sa zahusťuje zástavba obce a rozširuje sa o murované domy s jedným až dvomi nadzemnými podlažiami s pôdorysom v tvare obdĺžnika alebo písmena L so sedlovou prípadne valbovou strechou s plechovou, azbestocementovou alebo škridlovou krytinou. Obytná zástavba je z plošného hľadiska v pomerne dobrom technickom stave a plošné asanácie nie sú potrebné. Rekonštrukciu a rozširovanie existujúceho bytového fondu možno realizovať dostavbami a nadstavbami, pri dodržaní regulatívov intenzity využitia, ktoré stanoví návrh územného plánu. Požaduje sa koncepčne vytvoriť podmienky pre posilnenie významu existujúceho centrálného priestoru (námestia) obce (ZÚP Pohorelá, 2011, s.12).

Obývané byty a domy (2011)			
	byty		domy
	spolu	v rodinnom dome	
Obec Pohorelá	818	709	605
Pohorelá	728	671	564
Pohorelská Maša	90	38	41

Zdroj: Štatistický úrad SR, SOBD 2011



Nasledujúca tabuľka prezentuje počet neobývaných bytov podľa dôvodu neobývanosti. Najviac bytov bolo trvalo neobývaných z dôvodu rekreácie a zmeny vlastníctva a to 130 a 37 bytov.

Neobývané byty podľa dôvodu neobývanosti (2011)

zmena vlastníctva	rekreácia	nespôsobilé na bývanie	z iných dôvodov	s nezistenou obývanosťou
37	130	12	18	1

Zdroj: Štatistický úrad SR, SOBD 2011

Z hľadiska vlastníctva boli najpočetnejšou skupinou byty v osobnom vlastníctve v rodinných domoch (648). Iná forma vlastníctva bola zastúpená 66 bytmi. V bytovom dome je evidovaných 91 bytov v osobnom vlastníctve.

Byty podľa formy vlastníctva (2011)

vlastné v obyt. domoch	byty vo vlast. v rodin. domoch	obecné byty	družstevné byty	iné
91	648	5	0	66

Zdroj: Štatistický úrad SR, SOBD 2011

Vel'kostná kategorizácia bytov

Nasledujúca tabuľka prezentuje štruktúru bytov podľa podlahovej plochy. Najviac bytov v obci Pohorelá disponuje plochou od 81 do 122 m². Pomerne početne sú zastúpené aj byty s plochou viac ako 120 m² v počte 196.

Byty podľa celkovej podlahovej plochy

Byty spolu	- 40 m ²	40 - 80 m ²	81 - 120 m ²	120+ m ²
RD	9	130	377	193
BD	6	38	50	3

Zdroj: Štatistický úrad SR, SOBD 2011

Z hľadiska počtu obytných miestností sú v obci najviac zastúpené byty s 3 bytmi a 5+ obytnými miestnosťami. Druhou najväčšou skupinou sú 4 izbové byty. Byty so 4 obytnými miestnosťami sú zastúpené v počte 167.

Byty podľa počtu obytných miestností

1	2	3	4	5+
40	105	280	167	223

Zdroj: Štatistický úrad SR, SOBD 2011

Vybavenosť bytov a iné charakteristiky

Nasledujúca tabuľka prezentuje vybavenosť bytov a domácností. Až 632 bytov RD a 69 BD v roku 2011 bolo napojených na spoločný zdroj pitnej vody. Vlastný zdroj pitnej vody malo 27 domácností. Bez vodovodu bolo 25 bytov.

Byty podľa zásobovania vodou RD

v byte - spoločný zdroj	v byte - vlastný zdroj	mimo bytu	bez vodovodu
632	27	20	4

Zdroj: Štatistický úrad SR, SOBD 2011

Byty podľa zásobovania vodou BD

v byte - spoločný zdroj	v byte - vlastný zdroj	mimo bytu	bez vodovodu
69	0	0	21

Zdroj: Štatistický úrad SR, SOBD 2011

Ďalšiu vybavenosť bytov/domácností, prezentuje nasledujúca tabuľka. Celkovo bolo v roku 2011 pripojených do siete internet 290 bytov RD a 27 BD, a pevnou linkou disponovalo 406 bytov. Mobilným telefónom bolo vybavených 611 domácností.

Vybavenosť bytov a domácností v obci RD

podľa vybavenosti domácností			podľa pripojenia	
mobilný telefón	PC/notebook	osobné auto	na pevnú tel. linku	na internet
553	302	350	375	290

Zdroj: Štatistický úrad SR, SOBD 2011

Vybavenosť bytov a domácností v obci BD					
podľa vybavenosti domácností			podľa pripojenia		
mobilný telefón	PC/notebook	osobné auto	na pevnú tel. linku	na internet	
58	33	29	31	27	

Zdroj: Štatistický úrad SR, SOBD 2011

Najviac bytov v obci Pohorelá je v súčasnosti vykurovaných prostredníctvom ústredného lokálneho kúrenia (464). Tento typ vykurovania je využívaný pri rodinných domoch. Iný typ vykurovanie využíva cca. 270 bytov.

Obývané byty podľa typu kúrenia				
ústredné diaľkové	ústredné lokálne	iný	bez kúrenia	
14	464	267	8	

Zdroj: Štatistický úrad SR, SOBD 2011

V súvislosti s využívaním zdrojom energie je najväčší počet bytov zastúpených plynom – 443 a pevným palivom – 238 bytov. Elektrickú energiu na vykurovanie využíva 83 bytov.

Obývané byty podľa zdrojov energie					
plyn	elektrina	kvapalné palivo	pevné palivo	iný	žiadny
443	83	1	238	3	10

Zdroj: Štatistický úrad SR, SOBD 2011

Základným zámerom obce v oblasti bývania je zabezpečiť rozvoj bývania vo všetkých jeho zložkách. Stratégiu rozvoja bývania je potrebné založiť na usmerňovaní a zosúladiení verejných a súkromných aktivít, finančných, územných a ľudských zdrojov. Vychádzať je nutné pri tom zo schváleného Programu rozvoja bývania, Ministerstvom výstavby a regionálneho rozvoja SR vydaných Smerníc na poskytovanie dotácií na obstaranie nájomných bytov, na odstraňovanie systémových porúch bytových domov, zo schváleného zákona NR SR č. 607/2003 o Štátnom fonde rozvoja bývania, v znení neskorších úprav a k nemu schválených predpisov. Súčasťou obytných štruktúr je aj občianska vybavenosť, väčšinou jestvujúca. V návrhu sa predpokladá budovanie nových zariadení občianskej vybavenosti. V súvislosti s návrhom novej zástavby sa nepredpokladajú žiadne veľkoplošné asanácie. Strategickým cieľom bytovej výstavby by malo byť - dosiahnuť bežný európsky štandard. Bývanie pre mladé rodiny, obyvateľov žijúcich pod hranicou sociálneho minima a prestárlych občanov by malo byť porovnateľné so sociálnou výstavbou v krajinách EÚ.

2.9. PODNIKATEĽSKÉ SUBJEKTY A INŠTITÚCIE

V obci sa odporúča rozvíjať výroba a služby hlavne v týchto smeroch:

- rozvoj malých podnikov
- rozvoj cestovného ruchu a turizmu
- rozvoj terciárnej sféry (služby, obchod)

Nasledujúca tabuľka prezentuje štruktúru podnikateľských osôb – fyzické osoby podľa právnej formy. Najväčší počet je zastúpený živnostenskými podnikaniami. Do roku 2014 mierne klesol ich počet na 151 osôb. Slobodné povolania boli zastúpené v počte 3.

Fyzické osoby - podnikatelia											
o. Pohorelá	2004	2005	2006	2007	2008	2009	2010	2011	2012	2013	2014
Fyz. osoby – podnik.	168	193	183	192	188	173	171	163	145	151	151
Živnostníci	157	183	177	186	180	164	162	152	134	136	138
Slobodné povolania	5	4	2	2	3	3	2	3	3	6	3
Samost. hosp. roľníci	6	6	4	4	5	6	7	8	8	9	10

Zdroj: <http://px-web.statistics.sk/PXWebSlovak/>

Celkovo je v obci činných 40 právnických osôb. Z celkového počtu bolo 22 ziskových a 18 neziskových subjektov.

Právnické osoby v obci											
o. Pohorelá	2004	2005	2006	2007	2008	2009	2010	2011	2012	2013	2014
Právnické osoby spolu	26	30	30	33	35	38	41	42	38	40	40
Práv. osoby ziskové	14	16	16	17	17	19	21	22	20	22	22
Práv. osoby neziskové	12	14	14	16	18	19	20	20	18	18	18

Zdroj: <http://px-web.statistics.sk/PXWebSlovak/>

V obidvoch skupinách došlo v sledovanom období k nárastu subjektov. Uvedené súvisí so samotným rozvojom obce a skvalitňovaním pokrytia občianskej vybavenosti.

Rozdelenie subjektov podľa hlavnej ekonomickej činnosti

Nasledujúca tabuľka prezentuje vývoj štruktúry živnostníkov v regióne podľa zamerania ekonomickej činnosti. Najviac subjektov je činných v oblasti priemyselnej výroby, stavebníctva, obchodu a obchodných činností. Pomerne vysoké % (20,7) je orientovaných na poľnohospodárstvo a lesníctvo.

Živnostníci podľa vybraných ekonomických činností SK NACE Rev.2							
	2008	2009	2010	2011	2012	2013	2014
Poľnohospodárstvo, lesníctvo a	18,8	18,2	19,2	18,4	17,7	20,5	20,7
Priemysel spolu	21,3	19,1	19,3	19,9	21,1	20,7	21,9
Priemyselná výroba	21,3	19,0	19,2	19,8	21,0	20,7	21,9
Dodávka elektriny, plynu, pary a ...	0,0	0,1	0,0	0,0	0,0	0,0	0,0
Dodávka vody; čistenie a odvod ...	0,0	0,0	0,0	0,0	0,0	0,0	0,0
Stavebníctvo	15,8	16,7	16,7	16,7	17,6	16,6	17,1
Veľkoobchod a maloobchod; oprava ...	21,2	20,1	18,8	18,1	17,7	15,8	15,2
Doprava a skladovanie	3,8	4,1	4,3	4,4	4,6	4,4	3,0
Ubytovacie a stravovacie služby	4,7	5,3	5,0	4,8	4,5	4,5	4,3
Informácie a komunikácia	1,3	1,5	1,5	1,5	1,4	1,6	1,6
Finančné a poisťovacie činnosti	0,7	1,1	1,1	1,1	1,1	1,0	1,0
Činnosti v oblasti nehnuteľností	0,5	0,4	0,4	0,4	0,3	0,4	0,3
Odborné, vedecké a technické činnosti	5,7	7,1	7,2	7,5	7,1	7,1	6,8
Administratívne a podporné služby	1,4	1,5	1,7	1,7	1,7	2,2	2,6
Vzdelávanie	0,5	0,5	0,5	0,6	0,6	0,7	0,7
Zdravotníctvo a sociálna pomoc	0,2	0,2	0,2	0,3	0,3	0,3	0,3
Umenie, zábava a rekreácia	0,5	0,5	0,5	0,6	0,7	0,5	0,5
Ostatné činnosti	3,4	3,7	3,7	4,0	3,6	3,7	3,8

Zdroj: <http://px-web.statistics.sk/PXWebSlovak/>

Z pohľadu právnických osôb je najviac subjektov v okrese činných v oblasti obchodu, nehnuteľností a obchodných činností a priemysle. Pomerne silo sú zastúpené aj subjekty v oblasti poľnohospodárstva a lesníctva.

Podniky podľa ekonomických činností podľa SK NACE Rev.2							
	2008	2009	2010	2011	2012	2013	2014
Poľnohospodárstvo, lesníctvo a ...	10,9	11,7	11,5	11,1	10,9	11,0	10,8
Priemysel spolu	14,1	13,7	13,2	12,9	12,3	11,9	11,2
Ťažba a dobývanie	0,1	0,1	0,1	0,1	0,1	0,1	0,1
Priemyselná výroba	13,7	13,0	12,6	12,3	11,7	11,3	10,6
Dodávka elektriny, plynu, pary a ...	0,3	0,3	0,2	0,2	0,2	0,2	0,3
Dodávka vody; čistenie a odvod ...	0,0	0,3	0,2	0,2	0,2	0,3	0,3
Stavebníctvo	8,8	8,6	9,6	9,8	10,1	9,7	9,7
Veľkoobchod a maloobchod; oprava ..	27,9	27,9	26,4	26,1	26,3	26,0	26,0
Doprava a skladovanie	4,8	4,1	3,8	3,8	4,2	4,4	5,9
Ubytovacie a stravovacie služby	6,5	6,5	6,3	6,4	5,5	5,9	5,4
Informácie a komunikácia	3,1	3,1	3,4	3,4	4,0	4,6	4,3
Finančné a poisťovacie činnosti	0,4	0,4	0,4	0,4	0,3	0,5	0,4
Činnosti v oblasti nehnuteľností	4,0	3,9	4,4	4,2	4,0	3,8	3,7
Odborné, vedecké a technické činnosti	7,6	8,2	9,0	9,1	9,4	9,9	10,0
Administratívne a podporné služby	4,1	4,2	4,3	4,7	5,1	4,5	4,9
Vzdelávanie	0,7	0,7	0,7	0,9	0,8	0,7	0,7



Zdravotníctvo a sociálna pomoc	3,5	3,7	3,9	4,1	4,1	4,0	3,9
Umenie, zábava a rekreácia	3,1	2,9	2,6	2,5	2,3	2,1	1,8
Ostatné činnosti	0,4	0,5	0,5	0,5	0,8	1,0	1,3

Zdroj: <http://px-web.statistics.sk/PXWebSlovak/>

Pol'nohospodárska výroba

Z hľadiska pol'nohospodárskeho pôdneho fondu a pol'nohospodárskej výroby patrí riešené územie do administratívnej jednotky Pohorelá, ktorá je začlenená do okresu Brezno, kraj Banskobystrický. Celková výmera pol'nohospodárskej pôdy je 1928 ha, z čoho orná pôda zaberá 314,2 ha. Najväčšie zastúpenie trvalé trávnaté porasty – 1596,5 ha. Celkový podiel pol'nohospodárskej pôdy na celkovej výmere sa znižuje. Podiel na celkovej výmere má pol'nohospodárska pôda 41,07 %.

Výmera pol'nohospodárskej pôdy v obci Pohorelá											
	2003	2004	2005	2006	2007	2008	2009	2010	2011	2012	2013
% z celkovej výmery	42,93	42,93	42,91	42,9	43,04	43,04	41,09	41,08	41,07	41,07	41,07
Pol'nohosp. pôda - spolu	2015	2015	2014	2014	2020	2020	1929	1928	1928	1928	1928
- orná pôda	272,7	272,6	272,1	271,6	271,4	271,4	314,8	314,6	314,2	314,2	314,2
- záhrada	18,0	18,0	18,0	18,0	18,0	18,0	17,2	17,2	17,2	17,2	17,1
- trvalý trávny porast	1724,3	1724,3	1724,0	1724,4	1731,0	1731,0	1596,6	1596,6	1596,6	1596,5	1596,5

Zdroj: <http://px-web.statistics.sk/PXWebSlovak/>

V obci sa nachádza areál pol'nohospodárskeho družstva. Výrobný areál pol'nohospodárskeho družstva tvorí kompaktný celok, ktorý nie je v plnom rozsahu využívaný. Jedná sa o hospodársky dvor, kde je sústredená živočíšna výroba a dielne a garáže pol'nohospodárskej techniky. Ochranné pásmo družstva je určené na 100 m od oplotenia areálu. V obci je činný AGROS - POHORELÁ, s.r.o., ktorý sa zaoberá pol'nohospodárskou rastlinnou a živočíšnou výrobou, predajom nespracovaných pol'nohospodárskych výrobkov za účelom spracovania, alebo ďalšieho predaja a nákupom, predajom a sprostredkovaním predaja pol'nohospodárskych produktov, priemyselného tovaru, balených potravín, pohonných hmôt a vykurovacích olejov. Z iných pol'nohospodárskych podnikov je v obci činné Družstvo vlastníkov oviec a kôz a Pol'nohospodárske družstvo AGROPOHORELÁ, družstvo. Pôvodné družstvo v dôsledku zlej ekonomickej situácie sa dostalo do konkurzu a podstatnú časť majetku odkúpilo Pol'nohospodárske družstvo Agropohorelá. Hospodári na výmere 815 ha, z toho je 186 ha ornej pôdy. Na ornej pôde pestuje obilniny cca 90 ha a objemové krmoviny. Chovajú celkom 500 kusov hovädzieho dobytku, z toho 200 je dojnic. Zamestnávajú v priemere 20 pracovníkov. V uvedenej obci hospodári aj Družstvo vlastníkov pôdy Pohorelá, ktoré sa okrem chovu hovädzieho dobytku venuje aj chovu oviec, a to v množstve 600 kusov (PHSR MIKROREGIÓN HOREHRON, 2005, s.36).

Rastlinná výroba

Nasledujúca tabuľka prezentuje hektárovú úrodu v regióne. Najvyššiu hektárovú úrodu majú zemiaky, aj keď ich celková produkcia výrazne klesla.

Hektárová úroda podľa hospodárske rastliny											
	2003	2004	2005	2006	2007	2008	2009	2010	2011	2012	2013
Zrniny spolu	2,90	3,65	3,22	2,62	2,87	3,31	3,67	2,02	3,06	3,49	3,10
Obilniny	2,90	3,65	3,00	2,62	2,87	3,31	3,67	2,26	3,06	3,49	3,10
Olejníny	1,46	2,56	1,06	1,85	2,24	3,14	2,43	1,72	0,64	0,45	0,5
Zemiaky	13,11	14,06	15,24	15,85	14,32	17,34	16,60	5,77	12,99	12,16	6,43
Viacročné krmo.	4,77	4,83	4,15	4,63	4,83	5,84	4,51	5,61	4,19	5,17	4,26

Zdroj: <http://px-web.statistics.sk/PXWebSlovak/>

Živočíšna výroba

Nasledujúca tabuľka prezentuje štruktúru a počty hospodárskych zvierat v okrese Brezno. Z hľadiska živočíšnej výroby sa okres zameriava hlavne na chov hydiny a oviec.

Intenzita chovu hospodárskych zvierat											
Okres Brezno	2003	2004	2005	2006	2007	2008	2009	2010	2011	2012	2013
A	34,4	32,6	29,8	31,4	34,5	32,8	34,7	32,8	34,9	32,9	32,9
B	16,0	15,5	13,4	14,0	15,2	13,7	15,3	14,1	15,7	15,0	15,0
C	81,1	75,9	73,9	80,5	88,5	92,6	93,9	96,7	95,9	98,2	98,2

D	84,7	87,1	86,7	78,3	60,8	58,3	54,5	39,5	40,0	36,4	36,4
E	622,1	2 237,3	2 480,7	2 485,4	669,4	2 864,2	679,9	2 644,4	2 561,3	2 891,7	2 891,7
F	565,4	562,5	563,5	557,9	597,0	612,7	607,4	598,6	646,1	599,8	599,8

Zdroj: <http://px-web.statistics.sk/PXWebSlovak/>

A - Hovädzí dobytok (na 100 ha poľ p.), B - Kravy (100 ha p. p.), C - Ovce (na 100 ha poľnohospodárskej pôdy), D - Ošípané (na 100 ha or. pôdy), E - Hydina (na 100 ha or. pôdy), F - Sliepky (na 100 ha or. pôdy).

Komerčné služby

V obci sa nachádza čerpacia stanica pohonných hmôt. V Pohorele je v súčasnosti len pobočka Poštovej banky. V Poštovej banke je taktiež možnosť výberu hotovosti bankovou kartou – aj pre klientov iných bánk. V súčasnosti je možné platiť za nákup bankovou kartou v týchto obchodoch: predajňa COOP Jednota na ul. Clementisovej supermarket COOP Jednota na ul. Novej predajňa BARTRANS na ul. Novej čerpacia stanica BARTRANS(po dohode s ... V obci sa nachádza prevádzka cukrárenskej výroby, 2 kaderníctva, 2 autoservisy, 2 krajčírskych dielne, pohrebníctvo, 3 predajne COOP Jednota, predajňa mäsa a údenín, 5 predajní potravín, 6 predajní textilu a predajňa kvetov.

2.10. ŠKOLSTVO A VZDELANIE

Na základe zákona č. 416/2001 Z. z. o prechode niektorých pôsobností z orgánov štátnej správy na obce a na vyššie územné celky s účinnosťou od 1. 7. 2002 prešli materské školy, základné školy a základné umelecké školy do zriaďovateľskej pôsobnosti obcí a miest. V súčasnosti sa spoločenské a sociálne zmeny odzrkadlili aj v potrebách kapacít, ako aj racionalizačných opatreniach vzhľadom k ekonomike prevádzkovania týchto zariadení. Boli zredukované počty zariadení i v centre regiónu a záujmovom území. V obci sa nachádza základná škola s materskou školou.

Materská škola

Obec je zriaďovateľom jednej materskej školy. Materskú školu navštevuje 38 detí. V škole sú zamestnané 3 učiteľky a 1 pracovník THP.

Vývoj počtu detí a ostatných ukazovateľov materskej školy

	2010	2011	2012	2013	2014
Vstupný ukazovateľ					
Počet PZ	3	3	3	3	3
Počet THP	1	1	1	1	1
Výstupový ukazovateľ					
Počet detí	33	34	35	41	38
Počet tried v MŠ	2	2	2	2	2
Počet predškol.	9	12	11	18	12

Prostredie materskej školy spĺňa bezpečnostné a hygienické normy, estetické a emocionálne kvality. Je útulné, príjemné a harmonické. Na prízemí sú vymalované chodbové priestory, čím sa zútulnil vstup do budovy školy, v priestoroch školy boli vymenené všetky dvere. V priestore pre odpočinok detí boli zakúpené nové ležadlá. Súčasťou materiálneho vybavenia sú voľné, pre deti viditeľne uložené pomôcky a kvalitné, hračky. V škole funguje detská knižnica, boli zakúpené učebné pomôcky so zameraním na kognitívne schopnosti dieťaťa (Mini Luk, Bambino Luk, Logico Primo). Škola je dostatočne vybavená spotrebným materiálom na výtvarné, grafomotorické, pracovné činnosti, ktorý sa taktiež priebežne dopĺňa hlavne kvalitnými pomôckami na grafomotorické činnosti, ktoré deti denne uskutočňujú. V rámci rozvíjania digitálnych kompetencií boli zakúpené CD s prírodovedným zameraním. Rozmiestnenie nábytku rešpektuje potreby detí, stolíky sú umiestnené vo svetlej časti miestnosti. Areál materskej školy tvorí aj školský dvor, na ktorom sa nachádzajú dve pieskoviská, preliezky, kolotoč, lavičky. Nachádza sa tu multifunkčný domček, ktorý škola získala ako sponzorský dar od rodičov dieťaťa na pohybové aj relaxačné aktivity v minulom školskom roku.

Základné školstvo

V obci sa nachádza aj Základná škola. V základnej škole je zamestnaných 26 pedagogických a 12 nepedagogických zamestnancov. Škola je plnoorganizovaná a má 12 tried. V roku 2014 školu navštevovalo 219 žiakov.

Vývoj počtu detí a ostatných ukazovateľov základnej školy

Ukazovateľ - základná škola	2010	2011	2012	2013	2014
Vstupný ukazovateľ					
Počet PZ	25	25	25	25	26
Počet THP	10	10	10	10	12
Výstupový ukazovateľ					
Počet žiakov v základnej škole	231	236	235	224	219
Počet tried v ZŠ	12	12	11	11	12
Počet špecializovaných učební	4	4	4	4	4
Počet žiakov zap. do 1. ročníka	30	20	31	24	29
Počet deviatakov spolu	18	17	23	16	19
Počet integrovaných detí	14	16	12	23	19
Počet krúžkov v ZŠ	14	15	15	17	12
Počet projektov	1	2	2	5	6

Základná škola Kpt. Nálepku 878, 97669 Pohorelá je plnoorganizovaná základná škola. Na I. stupni v ročníkoch 1.- 4. je 6 tried, na II. stupni v ročníkoch 5.- 9. je 6 tried. Školu tvorí komplex šiestich budov obklopených rozsiahlym školským areálom s pekným prírodným prostredím. Školu navštevuje 219 žiakov, z nich mnohí dochádzajú z miestnej časti Pohorelská Maša, ďalší z Vaľkovne, Novej Maše, Zlatna, Šumiaca. Skúsenosti so vzdelávaním žiakov so špeciálnymi výchovno-vzdelávacími potrebami sú veľmi dobré. Na škole sú traja pedagogickí zamestnanci, ktorí si vzdelanie doplnili štúdiom špeciálnej pedagogiky. Zvyšuje sa počet žiakov pochádzajúcich zo sociálne znevýhodneného prostredia a narastá aj počet žiakov so špeciálnymi výchovnovzdelávacími potrebami. Priemerný počet pedagogických zamestnancov sa pohybuje okolo 16 pracovníkov, závisí to od počtu žiakov a otvorených tried. Všetci pedagogickí pracovníci majú vysokoškolské vzdelanie, pedagogickú aj odbornú spôsobilosť. Na škole pracuje koordinátor pre environmentálnu výchovu a koordinátor pre prevenciu, ktorý má na starosti ochranu detí pred drogovými závislosťami, fyzickým, alebo psychickým násilím a prejavmi šikanovania. Medzi pedagogických zamestnancov patria aj traja asistenti učiteľa. Prijímanie žiakov do prvého ročníka robíme v spolupráci s materskými školami v Pohoreleji a Vaľkovni, slávnostným spôsobom pre vzbudenie záujmu detí a rodičov o našu školu. Objekt školy sa skladá zo šiestich samostatných budov prepojených zhora krytou spojovacou chodbou. V prvom pavilóne na poschodí je umiestnená materská škola. Škola má zriadené a využíva tieto odborné učebne: telocvičňu, odborné učebne pre vyučovanie fyziky a chémie, výtvarnej výchovy, dve učebne výpočtovej techniky a jednu učebňu cudzích jazykov, školské dielne – drevo, žiacku knižnicu. V rámci projektu „...MRK“ obstarala škola učebné pomôcky, didaktickú techniku. Z vlastných zdrojov boli doplnené triedy a učebne interaktívnymi tabuľami, projektormi. Dokončil sa projekt zateplenia štyroch budov. Budovy, ktoré nespádajú do projektu boli riešené výmenou radiátorov (Školský vzdelávací program (ŠKVP) pre ZŠ s MŠ Pohorelá, 2014, s.3).

Trendy

Transformácia základného školstva si vyžaduje zmenu filozofie vzdelávania z direktívneho na tvorivo-humánne, musí sa zamerať na osobnosť žiaka a na celkový rozvoj jeho osobnosti. Preto je tak dôležitá kurikulárna transformácia, to znamená konštruktívna zmena v učebných plánoch a osnovách. Treba sa zamerať sa na to, čo je pre žiaka dôležité, netrváť na encyklopedických vedomostiach a memorizácii, ale sústrediť sa na to, aby žiak pracoval tvorivo, aby si vedel hľadať a dokázal nájsť informácie, ktoré potrebuje a nezaťažoval sa tým, čo nie je dôležité a čo si môže kedykoľvek nájsť na Interneti, alebo v knižnici. Diverzifikácia ciest, spôsobov a metód vzdelávania. Je nevyhnutná diverzifikácia ciest, spôsobov a metód vzdelávania. Rodičia musia mať možnosť vybrať si školu, ktorá vyhovuje ich deťom či už je to škola štátna, súkromná, alebo alternatívna, to znamená, že tu musí existovať prostredie slobodnej voľby a právo na výber vzdelávacej cesty, musí existovať konkurenčné prostredie, ktoré bude hnacou silou pokroku.

Prognóza cieľovej skupiny

Počet obyvateľov ku koncu obdobia (31.12.) podľa územia, 5 ročná veková kategória, pohlavie a rok

	2015	2016	2017	2018	2019	2020	2021	2022	2023	2024	2025
0	20	20	21	21	22	23	23	24	25	25	26
1-4	65	65	64	64	63	63	62	62	61	61	60
0 – priem. Index				1,029	% nárast – 0						33,48
1-4 priem. Index				0,992	% nárast 1 – 4						-7,71
Abs. nárast											1
% z celkového počtu obyvateľov - 2015											3,759

% z celkového počtu obyvateľov - 2025

4,017

V prípade, že sa doterajší trend zachová, v najbližších 11 rokoch by mal stúpnúť počet detí do 1 roka o 33,48 % a vo vekovej skupine od 1 – 4 by mal počet klesnúť o 7,71 %. V priemere by mal stúpnúť podiel na celkovom počte obyvateľov. Kým v roku 2015 by mal podiel na celkovom počte činiť 3,759 %, do roku 2025 by mal tento podiel stúpnúť na 4,017 %. V absolútnom vyjadrení však dôjde k nárastu počtu detí o cca. 1. Nárast by mal byť relatívne málo významný a pravdepodobne nebude vytvárať tlak na zvyšovanie kapacít zariadení poskytujúcich verejné služby pre túto vekovú skupinu.

Počet obyvateľov ku koncu obdobia (31.12.) podľa územie, 5 ročná veková kategória, pohlavie a rok											
	2015	2016	2017	2018	2019	2020	2021	2022	2023	2024	2025
5-9	80	79	78	77	76	74	73	72	71	70	69
10-14	84	82	80	78	77	75	73	72	70	68	67
5-9 – pr. Index				0,986	% nárast 5 - 9						-13,07
10-14 pr. Index				0,977	% nárast 10 - 14						-20,60
Abs. nárast											-28
% z celkového počtu obyvateľov - 2015											7,246
% z celkového počtu obyvateľov - 2025											6,321

V skupine obyvateľov od 5 do 14 rokov sa predpokladá pokles. V absolútnom vyjadrení by mal počet detí v tomto veku klesnúť o 28. V skupine od 5 do 9 rokov by mal počet detí klesnúť o 13,07 %. V skupine od 10 do 14 rokov by mal počet detí klesnúť o 20,60 %. Deti v tomto veku sú spotrebiteľmi služieb predškolského vzdelávania, základného vzdelávania, mimoškolskej záujmovej činnosti a do určitej miery aj zdravotníckych služieb. Celkový podiel na štruktúre by mal poklesnúť na 6,321 %. Obec v súčasnosti zabezpečuje služby predškolského vzdelávania a je aj zriaďovateľom základnej školy. Ak sa doterajší trend zachová, nebude v sledovanom nevyhnutné toto zariadenia výraznejšie rozširovať.

2.11. SOCIÁLNA SFÉRA

Sociálne služby sa poskytujú v zariadeniach sociálnych služieb, ktorých zriaďovateľmi je obec, fyzické a právnické osoby, a ostatné orgány miestnej štátnej správy a samosprávy. Tie poskytujú sociálne služby v zmysle zákona NR SR č. 448/2008 o sociálnych službách z. z. v znení neskorších predpisov. Sociálna starostlivosť je občanom poskytovaná poskytovaním rôznych sociálnych dávok, ktoré vypláca ÚPSVar v Brezne, opatrovateľskú službu občanom na to odkázaným zabezpečuje zo zákona obec. Zariadenia sociálnej starostlivosti sa v obci nachádza. Domov sociálnych služieb je v zriaďovateľskej pôsobnosti banskobystrického samosprávneho kraja. Je rozpočtovou organizáciou s vlastnou právnou subjektivitou v zmysle zákona č. 302/2001 Z.z. v znení neskorších predpisov. Zariadenie podporovaného bývania NÁDEJ - od roku 2007 v DSS Pohorelská Maša prebieha transformácia zariadenia zameraná na zvýšenie kvality poskytovaných služieb s cieľom sociálnej a pracovnej integrácie ich obyvateľov. Jedným z cieľov bolo umožniť 7 klientkám, ktoré sú zamestnané v chránenej dielni žiť rodinným spôsobom života mimo zariadenia DSS, v obci Pohorelá. Od decembra roku 2008, bývajú v zrekonštruovanom rodinnom dome v spomínanej obci. Každá z nich má svoje súkromie. V Pohorelskej Maši sú 2 ústavy mentálne postihnutých detí s kapacitou 250 miest.

Nasledujúca tabuľka prezentuje kapacitu a dostupnosť sociálnych služieb v okrese Brezno.

Sociálne zariadenia podľa typ ukazovateľa, rok a územie											
Okres Brezno	2003	2004	2005	2006	2007	2008	2009	2010	2011	2012	2013
Počet zariadení	9	9	9	11	12	12	17	18	18	20	19
Počet miest k 31.12 spolu	485	489	503	535	521	565	555	588	633	592	600
P.m. v domov. dôchodcov	167	176	175	175	161	161	0	0	0	0	0
P.m. v DSS pre pos. dosp.	101	99	113	217	223	241	227	247	292	224	307
P.m. v DSS pre postih. deti	146	143	142	47	45	40	16	32	62	32	32
P.m. v detských domovoch	71	71	73	82	78	89	91	93	94	102	105
Zariadenia pre seniorov	0	0	0	0	0	0	139	142	103	124	111

Zdroj: <http://px-web.statistics.sk/PXWebSlovak/>

Trendy

Sociálne služby pomáhajú v kritických situáciách jednotlivcom, rodinám alebo určitým skupinám občanov zvládnuť starostlivosť o seba alebo o domácnosť a podporujú tak pozitívnu spoločenskú atmosféru v komunite. Význam sociálnych služieb nie je dôležitý len vzhľadom na množstvo ľudí, ktoré ich potrebuje, ale hlavne preto, že bez ich pôsobenia by časť občanov nemala možnosť podieľať sa na spoločenskom živote, nebolo by možné uplatnenie ich ľudských a občianskych práv a dochádzalo by k ich sociálnemu vylúčeniu. Programové vyhlásenie vlády (ďalej len PVV) na roky 2010-2014 z augusta 2010 s hlavným odkazom Občianska zodpovednosť a spolupráca. V sociálnej oblasti sa vláda sústreďuje na podporu životnej úrovne obyvateľstva, a to aj v komplikovanej situácii prebiehajúcej hospodárskej krízy. Vláda SR nebude kopírovať sociálno-ekonomický model žiadnej inej krajiny, ale bude hľadať inšpiráciu v tých krajinách, ktoré dokázali v konkrétnych oblastiach rýchle a dlhodobo udržateľné úspechy. Vláda SR považuje za kľúčové vytvárať podmienky na zvyšovanie kvality života ľudí. Systém sociálnych služieb na Slovensku neprešiel po roku 1990 radikálnou zmenou. Politika všetkých doterajších vlád sa orientovala prevažne na udržanie prevádzky existujúcich pobytových zariadení bez toho, aby od nich požadovala vyššiu kvalitu poskytovaných služieb, efektívnejšie hospodárenie s verejnými zdrojmi, či väčšiu samostatnosť. Vyhlásený program humanizácie služieb v praxi znamenal len znižovanie kapacity zariadení, čo ešte viac zvýšilo napätie medzi ponukou a dopytom. Mnohé zariadenia nedosahujú základné priestorové normy ani po znížení kapacity. Jediným transformačným prvkom v systéme sociálnych služieb je zrušenie monopolu štátu na ich poskytovanie. Súkromní poskytovatelia sociálnych služieb v oveľa väčšej miere ako verejní študujú skúsenosti a nové trendy v krajinách Európskej únie. Súkromní poskytovatelia služieb však v súčasnosti ešte nezabezpečujú taký podiel služieb, aby výrazne ovplyvňovali a menili charakter celého systému. Vyššia dynamika rastu súkromných služieb sa nedosahuje aj kvôli vysokej organizačnej roztrieštenosti súkromných poskytovateľov. Budovanie sietí služieb jedným zriaďovateľom postupuje pomaly. Sociálne služby pre seniorov sú v každej krajine dôležitou časťou systému sociálnej ochrany a ročne sa vynakladá na systém značná časť finančných prostriedkov. Sociálne služby je možné poskytovať v domácom prostredí formou opatrovateľskej služby, resp. v zariadeniach pre seniorov. V niektorých krajinách sú služby decentralizované, v niektorých sú pod kuratelou štátu. Všetky krajiny prešli transformáciou v tejto oblasti (11.6.2012, http://www.mesa10.sk/index.php?action=module&id=modcontent&content_id=261). Medzi hlavné trendy v poskytovaní patria:

- deinštitucionalizácia sociálnych služieb,
- postupné znižovanie kapacity zariadení sociálnych služieb,
- prevádzkovanie zariadení s nízkou kapacitou (zariadenia rodinného typu, zariadenia s kapacitou nižšou než 40 miest),
- transformácia veľkokapacitných zariadení na zariadenia s nižšou kapacitou,
- podpora terénnych a ambulantných sociálnych služieb a sociálnych služieb v zariadeniach s týždenným pobytom.
- individualizácia poskytovania sociálnych služieb na základe osobných potrieb prijímateľov,
- vymedzenie práv prijímateľa a povinností prevádzkovateľa
- legítimizácia kvality sociálnych služieb a formulovanie podmienok, ktoré majú kvalitné služby spĺňať (i keď nie sú známe podmienky hodnotenia kvality sociálnych služieb)
- rozšírenie spektra poskytovaných sociálnych služieb
- koncepčný prístup k plánovaniu a stratégii rozvoja sociálnych služieb, komunitnom rozvoji komunitného plánu a rozvoji terénnych sociálnych služieb ako nástroja poskytovania sociálnych služieb v obci (14.6.2012, <http://www.shr.sk/pages/casopishumanita/archiv/humanitaplus/P200905.pdf>).

Podpora zotrvania klienta v prirodzenom prostredí rozvojom terénnych sociálnych služieb

Dôvodom stanovenia tejto priority je skutočnosť, že terénne sociálne služby sú podľa dostupných štatistických údajov nedostatočne rozvinuté a na celom území Slovenska ide o sociálne služby, ktoré sú nedostatkové alebo úplne chýbajú. Rozvoj tejto formy sociálnej služby je v súlade s požiadavkami a princípmi uplatňovanými v ES v rámci modernizácie sociálnych služieb. V rámci tejto priority je nevyhnutné sa osobitne zamerať na terénnu sociálnu službu pre osoby odkázané na pomoc inej osoby, ktorej poskytovanie podľa dostupných údajov klesá aj napriek zvyšujúcemu sa dopytu po tejto sociálnej službe. Aj napriek tomu, že občan, ktorý o túto sociálnu službu požiada a splní hmotnoprávne podmienky poskytovania opatrovateľskej služby, jeho nárok často nie je uspokojený. Nemenej dôležité je zamerať sa na rozvoj tých terénnych programov a sociálnych služieb, ktorých cieľom je sociálna inklúzia znevýhodnených osôb z dôvodu nezabezpečenia základných životných potrieb.

Rozvoj ambulantných sociálnych služieb a pobytových sociálnych služieb v zariadení s týždenným pobytom

Zámerom stanovenia tejto priority je postupná deinštitucionalizácia sociálnych služieb, s prihliadnutím na potreby a schopnosti klienta, s cieľom poskytovať mu sociálne služby v jeho rodinnom alebo komunitnom prostredí. Poskytovanie ambulantných sociálnych služieb a sociálnych služieb v zariadení s týždenným pobytom umožňuje rozvíjať rodinné a spoločenské vzťahy klienta a primerane 13 jeho individuálnych schopnostiam a možnostiam aj jeho zaradenie sa do spoločenského a pracovného života.

Zvýšenie kvality a humanizácia poskytovaných sociálnych služieb prostredníctvom rekonštrukcie, rozširovania, modernizácie a budovania zariadení sociálnych služieb

Požiadavka humanizácie a modernizácie sociálnych služieb SR reaguje na trendy uplatňované EÚ v tejto oblasti, ktorých cieľom je zabezpečiť pre klientov kvalitné sociálne služby. V praxi to znamená zabezpečenie prístupnosti k sociálnym službám, a to aj z hľadiska prostredia, v ktorom sa sociálne služby poskytujú. Táto povinnosť vyplýva poskytovateľom sociálnych služieb aj priamo zo zákona o sociálnych službách a má umožniť prijímateľom sociálnych služieb prístup k fyzickému prostrediu, priestorom a budovám, v ktorých sa poskytujú sociálne služby a zabezpečiť minimálne požiadavky a štandardy bývania. Ide najmä o odstránenie architektonických bariér v priestoroch a budovách, v ktorých sa poskytujú sociálne služby a to v interiéroch, rovnako aj v exteriéroch a zabezpečenie ich materiálnou technickou vybavenosťou, najneskôr do 31. 12. 2013.

Vzdelávanie zamestnancov v oblasti sociálnych služieb

Jedným z cieľov novej právnej úpravy poskytovania sociálnych služieb je zabezpečiť ich profesionálny výkon a teda aj zvýšiť kvalitu poskytovaných sociálnych služieb. Jedným zo základných predpokladov dosiahnutia tohto cieľa je vzdelávanie

zamestnancov sociálnych služieb v rámci potreby splnenia kvalifikačných predpokladov pre výkon sociálnej služby a zároveň ich ďalšie vzdelávanie a prehlbovanie kvalifikácie.

Prognóza cieľovej skupiny

Počet obyvateľov ku koncu obdobia (31.12.) podľa územie, 5 ročná veková kategória, pohlavie a rok											
	2015	2016	2017	2018	2019	2020	2021	2022	2023	2024	2025
60-64	176	177	177	178	178	178	179	179	179	180	180
65-69	174	177	182	189	192	197	202	206	211	216	221
70-74	117	119	120	122	123	125	127	128	130	131	133
75-79	104	109	114	119	125	130	135	140	146	151	156
80-84	44	43	43	42	42	41	41	40	40	39	39
85-89	29	29	30	31	31	32	33	34	34	35	36
90-94	6	6	7	8	9	10	12	13	15	17	19
95-99	0	0	0	0	0	0	0	0	0	0	0
100+	0	0	0	0	0	0	0	0	0	0	0
60+ – pr. Index				1,019	% nárast – 60+						20,53
Abs. nárast											133
% z celkového počtu obyvateľov - 2015											28,729
% z celkového počtu obyvateľov - 2025											36,360

Celkový nárast v seniorskej kategórii sa predpokladá až vo výške 20,53 %. Celkový podiel obyvateľstva po 60 roku by mal stúpnuť na 36,360 %. V absolútnom vyjadrení by malo ísť o 133 obyvateľov. Pre túto skupinu obyvateľov by mala obec zabezpečiť dostatočnú ponuku sociálnych služieb, ponuku zdravotníckych služieb a bezpečnosť.

2.12. ZDRAVOTNÍCTVO

V obci sa nachádza Ambulancia rýchlej zdravotnej pomoci. S účinnosťou od 1.4.2013 sa menila Ambulancia záchranej zdravotnej služby v Pohorelskej Maši na Ambulanciu rýchlej zdravotnej pomoci (RZP), tzn. že na palube sanitky už nie je prítomný lekár. V obci má ambulanciu všeobecný lekár pre dospelých, detská ambulancia a stomatologická ambulancia. V obci sa nachádza lekárne Kamilka.

Obyvatelia využívajú zdravotnícke služby v okresnom meste Brezno (všeobecní lekári odborní lekári, poliklinika, nemocnica).

Prognóza cieľovej skupiny

Predpokladá sa vyšší dopyt po zdravotníckych službách, nakoľko spotrebiteľmi zdravotníckych služieb sú hlavne deti nižších vekových skupín a prestárli obyvatelia.

Počet obyvateľov ku koncu obdobia (31.12.) podľa územie, 5 ročná veková kategória, pohlavie a rok											
	2015	2016	2017	2018	2019	2020	2021	2022	2023	2024	2025
0	20	20	21	21	22	23	23	24	25	25	26
1-4	65	65	64	64	63	63	62	62	61	61	60
0 – priem. Index				1,029	% nárast – 0						33,48
1-4 priem. Index				0,992	% nárast 1 – 4						-7,71
Abs. nárast											1
% z celkového počtu obyvateľov - 2015											3,759
% z celkového počtu obyvateľov - 2025											4,017

Počet obyvateľov ku koncu obdobia (31.12.) podľa územie, 5 ročná veková kategória, pohlavie a rok											
	2015	2016	2017	2018	2019	2020	2021	2022	2023	2024	2025
60-64	176	177	177	178	178	178	179	179	179	180	180
65-69	174	177	182	189	192	197	202	206	211	216	221
70-74	117	119	120	122	123	125	127	128	130	131	133
75-79	104	109	114	119	125	130	135	140	146	151	156
80-84	44	43	43	42	42	41	41	40	40	39	39



85-89	29	29	30	31	31	32	33	34	34	35	36
90-94	6	6	7	8	9	10	12	13	15	17	19
95-99	0	0	0	0	0	0	0	0	0	0	0
100+	0	0	0	0	0	0	0	0	0	0	0
60+ – pr. Index	1,019 % nárast – 60+										20,53
Abs. nárast											133
% z celkového počtu obyvateľov - 2015											28,729
% z celkového počtu obyvateľov - 2025											36,360

2.13. ŠPORT

Obec a jej okolie poskytuje široké možnosti športového, rekreačného a kultúrneho využívania nielen pre vlastných obyvateľov, ale hlavne tvorí potenciál rekreácie, hlavne krátkodobej nielen pre obyvateľov okresného mesta Brezno, ale aj pre širší región. Priamo v obci je pomerne dostatočne vybudovaná športová infraštruktúra. Pre neorganizovanú telesnú výchovu obyvateľstvu obce slúži športový areál, kde sa nachádza futbalový štadión, multifunkčné ihrisko, tenisové kurty, bežecká dráha a tribúna. V Pohorelskej Maši sa nachádza futbalové ihrisko, ktoré sa momentálne nevyužíva. Lyžiarsky vleč v Pohorelskej Maši je nefunkčný. V obci sú vytvorené podmienky pre aerobik, cyklistiku, florbal, futbal / minifutbal, hokej / hokejbal, nohejbal, spoločenské tance, stolný tenis, šachy, turistiku, volejbal.

Štatistiky

Najpopulárnejším športom dospelých Európanov je cyklistika, ktorú uprednostňujú Maďari, Slováci, Chorváti, Estónci, Lotyšci a Litovčania. Ďalšou obľúbenou športovou disciplínou je beh (Slovensko – 45 %). Najobľúbenejším tímovým športom je futbal. Na Slovensku patrí medzi najrozšírenejšie športy rýchla chôdza – 47 % a bicyklovanie 22 %. Spomedzi športov detí najviac obľubujú futbal – 16 – 25 %), po ňom nasledujú basketbal, tanec a plávanie – 16 – 19 %). Ak športujú s deťmi aj rodičia, európske deti zvyčajne trávajú voľný čas cyklistikou (47 % – Slovensko) a hrami hier, ako je naháňačka a schovávačka, ale aj tímovými hrami, napríklad futbalom alebo volejbalom (Slovensko – 47 %) a plávaním (Slovensko – 34 %) (12.6.2012, <http://tlacovespravy.wordpress.com/2012/06/01/prieskum-sport-v-zivote-mladych-europanov>). Nasledujúca tabuľka prezentuje vekovú štruktúru pravidelne športujúcich podľa pohlavia. Podporu športu je potrebné cielene smerovať podľa vývoja jednotlivých vekových skupín obyvateľov.

Veková štruktúra pravidelne športujúcich				
	ženy		muži	priemer
15-24		52	45	49
25-39		36	43	40
40-54		39	39	39
55-69		38	36	37
70+		18	48	33

Zdroj: 10.6.2012, http://ec.europa.eu/public_opinion/archives/ebs/ebs_334_fact_sk_en.pdf

Ako prezentuje predchádzajúca tabuľka, najsilnejšie skupiny pravidelne športujúcich sú od 15 do 24 a 25 do 39 rokov. Špeciálnu skupinu tvoria muži nad 70 rokov, ktorým je potrebné venovať patričnú pozornosť.

Prognóza cieľovej skupiny

V budúcnosti je potrebné sa zamerať hlavne na potreby vekovej skupiny 30 – 40 rokov, ktorá tvorí pomerne početnú skupinu obyvateľov s dobrou prognózou.

Počet obyvateľov ku koncu obdobia (31.12.) podľa územie, 5 ročná veková kategória, pohlavie a rok											
	2015	2016	2017	2018	2019	2020	2021	2022	2023	2024	2025
15-19	89	84	79	74	69	65	61	57	54	50	47
15-19 – pr. Index	0,938 % nárast 15-19										-47,05
Abs. nárast											-42
% z celkového počtu obyvateľov - 2015											3,941
% z celkového počtu obyvateľov - 2025											2,191



Počet obyvateľov ku koncu obdobia (31.12.) podľa územie, 5 ročná veková kategória, pohlavie a rok											
	2015	2016	2017	2018	2019	2020	2021	2022	2023	2024	2025
20-24	112	104	97	90	84	78	73	68	63	59	55
25-29	149	146	142	138	135	132	128	125	122	119	116
20-24 - pr. Index				0,932	% nárast – 20-24						-50,79
25-29 - pr. Index				0,975	% nárast 25 – 29						-22,18
Abs. nárast											-90
% z celkového počtu obyvateľov - 2015											11,538
% z celkového počtu obyvateľov - 2025											7,944

Počet obyvateľov ku koncu obdobia (31.12.) podľa územie, 5 ročná veková kategória, pohlavie a rok											
	2015	2016	2017	2018	2019	2020	2021	2022	2023	2024	2025
30-34	155	150	144	139	134	129	124	120	116	111	107
35-39	183	183	182	182	181	180	180	179	179	178	177
40-44	191	193	197	201	204	208	211	215	218	222	225
30-34 - pr. Index				0,964	% nárast – 30-34						-30,81
35-39 - pr. Index				0,997	% nárast – 35-39						-3,29
40-44 - pr. Index				1,017	% nárast – 40-44						18,16
Abs. nárast											-19
% z celkového počtu obyvateľov - 2015											23,394
% z celkového počtu obyvateľov - 2025											23,672

2.14. KULTÚRA

V obci nie je dostatočne budovaná kultúrna infraštruktúra. V obci sa nenachádza viacúčelová sála. Pre kultúrne podujatia sa používa jedáleň Základnej školy. V letných mesiacoch slúži miestny amfiteáter. Knižnica je umiestnená v budove Materskej školy. Kapacita je viac ako 5000 zväzkov.

Obec každoročne organizuje veľký počet menších, prípadne väčších kultúrnych podujatí.

Kultúrne spolky

Dedinská folklórna skupina nadväzuje na tradičné hodnoty, viachlasné spevy, tance, pásma, ako aj ľudovú hudbu; čerpá zo širokej studnice dedičstva otcov a materí z obce Pohorelá. Najstaršia FSK na Horehroní, skupina pôsobí vyše 60 rokov s malými prestávkami. V jej programe môžete vidieť ženské, mužské aj spoločné spevy, tance ako aj ľudovú hudbu zloženú z mladých ambiciózných muzikantov. FSK Kráľova hoľa je dobrovoľné združenie občanov bez právnej subjektivity. Pôsobí pri Obecnom úrade v Pohorelej, ktorý finančne (a čiastočne aj organizačne) zabezpečuje jej činnosť.

Kultúrne pamiatky

Obec Pohorelá bola založená v 17. storočí valašskou kolonizáciou, rozšírená o osadu Pohorelská Maša založenú v druhej polovici 18. storočia. Obec patrí do Horehronskej etnografickej oblasti. V území obce Pohorelá nie sú vymedzené pamiatkovo chránené územia. V území obce Pohorelá sú v Ústrednom zozname pamiatkového fondu Slovenskej republiky ako nehnuteľné kultúrne pamiatky zapísané: BRÁNA drevená (č. ÚZKP 1486) nachádza sa medzi domami č. 302-304, BRÁNA drevená (č. ÚZKP 1488) nachádza sa pri dome č.78/183, HROB S NÁHROBNÍKOM Bahéry J. (č. ÚZKP 2998) nachádza sa na cintoríne, KASTIEĽ PAMÄTNÝ Švabinský (č. ÚZKP 2999), č. s. 17, nachádza sa na Ulici 1. mája, KOSTOL r. k. sv. Filipa (č. ÚZKP 67), s. č. 55, nachádza sa na Ulici 1. mája, KOSTOL r. k. sv. Štefana (č. ÚZKP 66), s. č. 671, nachádza sa na Žukovovej ulici, PAVILÓN S POMNÍKOM liatinový (č. ÚZKP 2737) nachádza sa v Pohorelskej Maši, VYHŇA (č. ÚZKP 3294), s. č. 517, nachádza sa na Partizánskej ulici (ZÚPO Pohorelá, 2011, s.20-21).

Pohorelá

Poznanie a kultúra obce: Barokový kostol Sedembolestnej Panny Márie 1762, Drevený pohorelský kríž Hrob J. Bahéryho na cintoríne, Prameň Kyslá priamo v obci, Zrubové domy z 19. storočia so šindľovou strechou, Pôvodná kováčska dielňa, Folklórna skupina Kráľova hoľa, Detský folklórny súbor Mladost', Interpretka horehronských ľudových piesní Veronika Bodnáríková, Rezbárstvo, výroba svorov Cyril Ganžala ml., Prírodný amfiteáter, Pomník obetiam I. a II. svetovej vojny, Dedinská strelnica.

Výber z podujatí obce: Svätovánska noc plná hudby, Majstrovstvá Pohorelej a sveta v kosení, Turistický prechod Clementisovou cestou, Lyžiarske prechody masívom Kráľovej hole, V Schillerovej stope na Orlovú hoľu, Pochod Janka Škrovinu k vodopádu pod Orlovou, Pohorelská fašiangová zabíjačka.

Významné osobnosti pôsobiace v obci: Jozef Gregor Tajovský, Jozef Bahéry, JUDr. Vladimír Clementis

Obľúbené jedlá v obci: Pohorelské gul'ky, jedlá zo zemiakov a kapusty, halušky, cibliky, prekladanec

Pohorelská Maša

Poznanie a kultúra obce: Secesná stavba kostol sv. Filipa z roku 1903, Liatinový pavilón z roku 1841, Pamätný dom prof. Maxa Švabinského, Hať Maxa Švabinského, Coburgovský kaštieľ s rozsiahlym parkom a starými drevinami, Drevená vozová brána.

Významné osobnosti pôsobiace v obci: Prof. Max Švabinský

Štatistiky

Celkové využívanie klasických kultúrnych statkov monitoring meria frekvenciami návštev a nákupov počas roka. Z hľadiska využívania kultúrnych hodnôt sú na prvých dvoch miestach literatúra a film. Knihu si raz za mesiac kúpilo vo všetkých sledovaných rokoch 7,8 % obyvateľov, raz za pol roka temer 30 % obyvateľov a raz za rok viac ako 40 % obyvateľov. Návštevnosť filmových predstavení býva vyrovnaná; mierne vzrastá. Výsledky monitorovania poukazujú aj na dlhodobu vyrovnaný záujem o divadelné predstavenia. Počet pravidelných návštevníkov, ktorí navštevujú divadlo raz za mesiac, ale aj počet tých, ktorí navštívili divadlo raz za pol roka, je dlhodobo stabilný. Systematicky rastie návštevnosť koncertov vážnej a populárnej hudby. Existuje aj málopočetná skupina pravidelných návštevníkov (3 - 4 % respondentov), ktorí navštevujú koncerty každý mesiac. Pritom sa dlhodobo zvyšuje počet tých, ktorí navštívili koncert raz za pol roka alebo jedenkrát za rok. Je to zrejme vyvolané rastúcim záujmom o koncerty populárnej a alternatívnej hudby. Segment prezentovania zbierok a ochrany kultúrneho dedičstva v monitoringoch reprezentujú výtvarné a iné umenia, ľudové a tradičné umenie a múzejníctvo. V tomto segmente u nás prevažujú príležitostné a sezónne formy spotreby, ktoré možno v monitoringu posudzovať len množstvom návštev za rok. Návšteva folklórnych podujatí a múzeí je okrem toho pre väčšinu našich občanov charakteristickou dovolenkou kultúrnou aktivitou, ktorá priamo súvisí s dynamikou cestovného ruchu (12.6.2012, <http://www.nocka.sk/uploads/fd/c5/fdc56b5295544adb7e3625632921405f/4-monitoring-vysledkov-kp-2005-2008-no6-7-2009.pdf>).

Trendy

Komplex opatrení na podporu súkromnej voľby domácností by mal v budúcnosti:

- stimulovať lepšie „previazanie“ súkromných výdavkov domácností s verejnými zdrojmi podpory kultúry. Určitá časť tejto podpory kultúrnych zariadení ponúkajúca svoje aktivity pre verejnosť musí byť variabilná, závislá od toho, či vyvolala odozvu, ktorá sa prejavuje vo veľkosti návštevnosti ap. Akými metódami to prepočítať je iná otázka: či u divadiel napr. podľa počtu osadenosti ponúkaných miest, počtu repríz ap. Pokračovať by sa malo sofistikovanejšie s experimentom „kultúrnych poukazov“
- zefektívniť systém dlhodobiejšieho viazania subjektu stimulovaného trhového dopytu (cieľových skupín súčasných i budúcich „spotrebiteľov“ kultúry so stimulovanou trhovou ponukou kultúrnych inštitúcií
- rozšíriť systém permanentiek
- rozšíriť systém kultúrnych poukazov aj pre zamestnancov súkromných a verejných inštitúcií (a dotáciami ich kryť zo sociálneho fondu a u firiem aj z iných zdrojov)
- uplatňovať bonusové body na cenu vstupenky, za ktoré návštevník po určitom počte dostane bezplatnú (alebo výrazne zľavnenú) vstupenku
- last minute zľavy na očakávanú nevyužitú ponuku
- zaviesť výrazne diferencované ceny na dopoludňajšie a popoludňajšie predstavenia (s prioritou pre dôchodcov a deti aj so sprievodom)
- zlepšiť využívanie stykov s podnikovým svetom ekonomiky pri podpore ich firemnej identity aj návštevou kultúrnych zariadení
- podporiť „umelecké školenie“ detí mimo školy ako budúcich aktívnych subjektov trhového dopytu zavedením odpočítateľnej položky z daňového základu domácnosti za tieto výdavky
- radikálne zlepšiť celý systém marketingu verejných kultúrnych inštitúcií (vo väzbe na odporúčanie č. 1 a č. 3)
- radikálne zlepšiť strategický manažment kultúrnych inštitúcií (v prepojení na prognózovanie ich vývoja, na manažment rizika podmienok ich ekonomického vývoja atď.)
- významne zlepšiť systém školskej a mimoškolskej výchovy mládeže ku kultúre (12.6.2012, <http://www.nocka.sk/uploads/fd/c5/fdc56b5295544adb7e3625632921405f/4-monitoring-vysledkov-kp-2005-2008-no6-7-2009.pdf>).

Prognóza cieľovej skupiny

V budúcnosti je potrebné smerovať ponuku kultúrnych statkov hlavne na externých užívateľov. Predpokladá sa pokles v obidvoch skupinách najväčších užívateľov.

Počet obyvateľov ku koncu obdobia (31.12.) podľa územie, 5 ročná veková kategória, pohlavie a rok

	2015	2016	2017	2018	2019	2020	2021	2022	2023	2024	2025
20-24	112	104	97	90	84	78	73	68	63	59	55
25-29	149	146	142	138	135	132	128	125	122	119	116
20-24 - pr. Index				0,932	% nárast – 20-24						-50,79
25-29 - pr. Index				0,975	% nárast 25 – 29						-22,18
Abs. nárast											-90

% z celkového počtu obyvateľov - 2015	11,538
% z celkového počtu obyvateľov - 2025	7,944

Počet obyvateľov ku koncu obdobia (31.12.) podľa územie, 5 ročná veková kategória, pohlavie a rok

	2015	2016	2017	2018	2019	2020	2021	2022	2023	2024	2025
45-49	159	159	160	160	161	161	162	163	163	164	164
50-54	148	141	134	128	122	116	111	106	101	96	91
55-59	178	176	175	173	172	171	169	168	167	165	164
45-49 – pr. Index				1,004	% nárast - 45-49						3,70
50-54 - pr. Index				0,953	% nárast - 50-54						-38,16
55-59 - pr. Index				0,992	% nárast - 55-59						-7,55
Abs. nárast											-64
% z celkového počtu obyvateľov - 2015											21,392
% z celkového počtu obyvateľov - 2025											19,496

2.15. UBYTOVACIE ZARIADENIA

V obci sa nachádza niekoľko ubytovacích zariadení: Chata Pohorelská Maša - ubytovanie v súkromí - samostatný objekt, počet lôžok: 12, bez možnosti stravovania - možnosť prípravy stravy vo vlastnej kuchyni, chladnička, mraznička, mikrovlnná rúra, rýchlovarná konvica, televízor, DVD prehrávač, rádio, záhradné posedenie, krbová pec. Penzión HRO, Izby: 2 dvojposteľové izby, 2 dvojposteľové izby s prístelkou, 3 štvorposteľové izby s prístelkou. Všetky izby majú samostatné WC a sprchovací kút. Možnosť stravovania, resp. prípravy stravy. Ubytovanie – BISTRO, ubytovanie v súkromí - samostatný objekt, počet lôžok: 2 + 2 prístelky, 2 + 1 prístelka, každá izba: sprcha, WC, možnosť stravovania - na prízemí sa nachádza bystro, prístup na internet, strážené parkovisko + kamerový systém, chladnička, možnosť platby kartou (20.4.2015, <http://www.pohorela.sk/pages/clanok.php?id=1168>).

2.16. STRAVOVACIE A REŠTauračné SLUŽBY

Priamo v obci sa stravovacie zariadenia nachádzajú v podobe pohostinských zariadení a bistra. V obci sa nachádza aj Reštaurácia „Pod Orlovou“, predajňa „Nová ulica“, ktorá ponúka posedenie a stravovacie služby, svadobné hostiny, krstiny, narodeninové oslavy, smútočné posedenia, plesy, ponúka širokú škálu hotových jedál a jedál na objednávku, miestne špeciality, pizza, mäsité i bezmäsité jedlá.

2.17. CESTOVNÝ RUCH

Horehronie patrí medzi strediská cestovného ruchu. Podľa Regionalizácie cestovného ruchu MH SR prevláda domáci turizmus. Formy turizmu sú zimný turizmus na horách, letné pobyty na horách – pešia turistika a vidiecky turizmus. Aktivity s najvyšším dlhodobým potenciálom sú pobyt v lesnom/horskom prostredí – pešia turistika, cykloturistika, lyžiarska turistika a vidiecky turizmus. V zimnom období je tento región vyhľadávaný pre zimné lyžiarske pobyty na horách. Zatiaľ menej úspešný počas letnej sezóny, čo znižuje aj jeho výkony, ktorých podiel na celonárodných je nižší ako podiel jeho kapacít. Pre letnú sezónu citeľne chýba voda, nie sú tu ani termálne pramene. Preto je nevyhnutné sústrediť sa na ponuku služieb a atraktivít pre letné obdobie. Rozvoj vidieckeho cestovného ruchu a v rámci neho aj agroturistiky, dáva možnosť využiť veľký potenciál slovenského vidieka na ponuku produktov účastníkom cestovného ruchu. Okrem ponuky ubytovacích kapacít to môže byť pobyt na gazdovskom dvore, so zachovanou typicky vidieckou architektúrou, rôznorodá rekreačná činnosť pri poľnohospodárskych prácach, zber úrody, či lesných plodín, štúdium folklóru a miestnych zvyklostí, atď. Nemalý je význam vidieckej turistiky a agroturistiky pre stabilizáciu a ekonomické zabezpečenie vidieckeho obyvateľstva, ktoré sa rozhodne na takéto podnikanie, čo môže mať priaznivý vplyv na čiastočné zníženie vysokej nezamestnanosti v niektorých regiónoch Slovenska (PHSR Mikroregiónu, 2005, s. 27-28).

Trendy v cestovnom ruchu

Európska komisia cestovného ruchu (ETC) v roku 2004 označila za hlavné faktory ovplyvňujúce rozvoj CR demografiu, zdravie, uvedomelosť a vzdelávanie, voľný čas, cestovné skúsenosti, životný štýl, informačné technológie, dopravu, trvalo udržateľný rozvoj a bezpečnosť. Počet starších ľudí v Európe neustále rastie. Mnoho seniorov odchádza do predčasného dôchodku, má



vyššie disponibilné príjmy, teší sa lepšiemu zdraviu. To má za následok rýchlejší rast dopytu tejto kategórie ľudí po cestovnom ruchu. Zdravotné povedomie návštevníkov je čoraz väčšie a ovplyvňuje najmä voľbu cieľového miesta a životný režim počas dovolenky. Čoraz populárnejšou je dovolenka spojená so vzdelávaním. Pri plánovaní dovolenky má významnú rolu história, umenie a kultúrne podujatia. Súčasná spoločnosť kladie zvýšené nároky na ľudí a ich denný režim, čo sa prejavuje v raste nárokov na voľný čas a možnosti oddychu. Rastie aj pragmatickosť návštevníkov v CR, ich sebaistota, požiadavky a znalosť vlastných práv, čo súvisí s predchádzajúcimi skúsenosťami. Rastie podiel kritických názorov na kvalitu a dôraz sa kladie na pomer kvality a ceny. Rastie význam internetu, ktorý umožňuje nielen vizuálnu prezentáciu, ale aj priamy nákup produktov cestovného ruchu. V dopravných službách sa do popredia dostáva záujem o cestovanie železnicou, a najmä vysokorýchlostnými vlakmi. Rastie aj sieť nízkotarifných leteckých spoločností, zatiaľ čo cestné siete sa stávajú preťažené a klesá podiel klasického cestovania. Medzi populáciou naďalej rastie environmentálne povedomie, čo ovplyvňuje rast záujmu o cieľové miesta rozvíjajúce na základe trvalej udržateľnosti. Aktuálne trendy v cestovnom ruchu – rast záujmu o kvalitu, luxus, pohodlie a bezpečie, – záujem o relax, uvoľnenie, aktívnu dovolenku, pobyty wellness a pobyty v kúpeľoch, – dopyt po produktoch pre jednu osobu, – rast záujmu o krátkodobé pobyty v zahraničí, – individuálne organizovaná dovolenka zameraná na kultúru, umenie a históriu (rast záujmu o strednú a východnú Európu), – potreba ponuky cenovo dostupných produktov, – spokojnosť zákazníkov sa prejavuje v ich opätovnom návrate, – rast záujmu o osobnejší prístup v poskytovaní služieb (malé rodinné podniky), – úzka špecializácia poskytovateľov služieb na produkt pre vybranú cieľovú skupinu, – trend „späť k začiatkom“, ktorý súvisí s preferenciami tráviť jednoduchšiu dovolenku (ubytovanie v hoteli nahradiť ubytovaním v bungalove, resp. stane), – nezáujem o sprostredkovanú organizáciu dovolenky oproti zvýšenému záujmu o priame rezervovanie a nákup služieb prostredníctvom internetu (12.6.2012, <http://www.tophotelierstvo.sk/domaci-cestovny-ruch/turizmus/hotelierstvo-v-e-a-na-slovensku/>).

2.18. REKAPITULÁCIA ROZPOČTU OBCE ZA ROKY 2010 – 2014

Nasledujúca tabuľka prezentuje štruktúru príjmov a výdavkov obce.

Hospodárenie obce celkom	2 010	2011	2 012	2013	2014
Bežné príjmy					
Bežné výdavky					
Prebytok/schodok					
Kapitálové príjmy					
Kapitálové výdavky					
Prebytok/schodok					
Prebytok/schodok bež. a kap. rozp.					
Príjmy finančných operácií					
Výdavky finančných operácií					
Rozdiel finančných operácií					
Rozdiel celkového rozpočtu					

Zdroj: OcÚ Pohorelá, 2014

2.19. SAMOSPRÁVA

Vzťah samospráva – občan si vyžaduje vypracovať projekt klientskeho prístupu riešiaci ako, vzťah zamestnancov úradu, tak aj poslancov ku občanom a návštevníkom obce.

Obec Pohorelá je samostatný územný samosprávny a správny celok Slovenskej republiky, ktorý svoje samosprávne kompetencie vykonáva samostatne (zákon SNR č. 369/1990 Zb. o obecnom zriadení).

Manažment a správa obce

Súčasné zariadenia verejnej správy a administratívy reprezentuje obecný úrad. Obecný úrad je výkonným orgánom obecného zastupiteľstva a starostu obce Pohorelá. Obecný úrad zabezpečuje organizačné a administratívne veci obecného zastupiteľstva a starostky obce, ako aj orgánov zriadených obecným zastupiteľstvom. Obecné zastupiteľstvo má 9 členov.

Nasledujúca tabuľka prezentuje príslušnosť obyvateľov k jednotlivým úradom špecializovanej štátnej správy.

Príslušnosť k obyvateľov k úradom ŠŠS	
Sídlo matričného úradu	Pohorelá
Sídlo pracoviska daňového úradu	Brezno
Sídlo pracoviska Obvodného oddelenia policajného zboru	Brezno
Sídlo Okresného súdu	Brezno
Sídlo Okresného riaditeľstva Hasičského a záchranného zboru	Brezno
Sídlo pracoviska obvodného úradu	Brezno

Sídlo Územnej vojenskej správy
Sídlo územného Úradu práce, sociálnych vecí a rodiny
Sídlo Obvodného úradu životného prostredia
ŠÚ SR

Banská Bystrica
Brezno
Brezno

2.21. IDENTIFIKÁCIA HLAVNÝCH VONKAJŠÍCH FAKTOROV ROZVOJA ÚZEMIA A ANALÝZA VPLYVU VONKAJŠIEHO PROSTREDIA NA VÝVOJ SITUÁCIE V ÚZEMÍ

Obec Pohorelá je súčasťou Vyššieho územného celku Banská Bystrica. Táto časť identifikuje hlavné faktory vonkajšieho prostredia, ktoré priamo alebo nepriamo ovplyvňujú vývoj samotnej obce. Banskobystrický kraj je ostatný vidiecky, pomaly rastúci, viac stagnujúci, s dlhodobou nadpriemernou mierou nezamestnanosti, nízkym stupňom pripravenosti na inovácie, priemerne atraktívny a nízko konkurencieschopný región SR mimo centra rozvojových aktivít EÚ a s možnosťou cezhraničnej spolupráce s Maďarskou republikou. Podľa stupňa urbanizácie sa radí do skupiny ostatný vidiecky región (53,5 % mestského obyvateľstva). Aj v tomto kraji sa výrazne prejavuje proces starnutia obyvateľstva a podiel detskej zložky mierne klesá, pomaly narastá podiel obyvateľstva v poproduktívnom veku. Najviac zamestnaných v kraji je v priemysle (okolo 31 %) a vo verejnej správe a v školstve (spolu takmer 27 %). Nezamestnanosť v tomto kraji je vysoko nad priemerom SR i EÚ 27. V prípade BBK bude nevyhnutné vytvárať pracovné príležitosti najmä pre ekonomicky aktívne obyvateľstvo, ktoré dochádza za prácou do iných regiónov (približne 10 000). Prioritou je riešenie dlhodobej nezamestnanosti a zamestnanosti rómskej populácie. Pre udržateľnosť investícií a maximalizáciu prínosu investície pre regionálnu ekonomiku je rozhodujúcim faktorom existencia vhodných ekonomických štruktúr schopných naplniť požiadavky investorov v oblasti dodávok pre produkciu. V investičnej (prípravnej) aj operačnej (výrobnej) fáze realizácie investícií z hľadiska počtu dominuje zapojenie domácich dodávateľov. Prevažne ide o podniky lokalizované mimo daného okresu. Z hľadiska objemu dodávok v investičnej fáze síce podniky väčšinu svojich dodávok získavajú od dodávateľov zo Slovenska, ale vo fáze výroby už väčšina dodávok prichádza zo zahraničia. Napriek významnému podielu investícií do vedomostne menej náročných odvetví a z časti obmedzenému vplyvu multiplikačných efektov, regionálna ekonomika môže reálne profitovať z transferu technológií, zvýšenej zamestnanosti a rozvoja kvalifikácie pracovnej sily. Priemysel je v regióne rozložený nerovnomerne. Dosahuje vysokú koncentráciu na severe kraja, kde sídlia najproduktívnejšie odvetvia ekonomiky - hutnícky, strojársky, automobilový, drevársky, farmaceutický a polygrafický priemysel. V južnej časti majú základňu potravinársky priemysel a ostatné odvetvia komplementárne k poľnohospodárstvu. Celkom možno očakávať, že BBK má šancu si len vďaka novým PZI udržať pozíciu pomerne hospodársky a sociálne stabilného regiónu. Bude sa však len veľmi pomaly približovať k úrovni priemeru EÚ 27. V priemyselnej výrobe bude naďalej dominovať doterajší priemysel, významnejšie postavenie by mohol získať turizmus. BBK má silný inovačný potenciál len v dvoch mestách – Banská Bystrica a Zvolen. Pomaly sa zvyšuje výkonnosť v oblasti turizmu. Vidiecke oblasti sú na ceste k transformácii, pomáhajú im nástroje na vyrovnávanie regionálnych rozdielov – predovšetkým diverzifikácia hospodárskej činnosti. Identita/špecifickosť sídiel a subregiónov je zachovaná a dobre využívaná v prospech kvalitných miestnych produktov napr. lazy. Prírodné zdroje BBK sú bohaté a rôznorodé. Veľký význam majú lesy, zdroje minerálnych a termálnych vôd využívaných najmä v kúpeľníctve a potravinárstve. Kraj disponuje veľkým podielom chránených území.

Charakteristika špecifických stránok regiónu

V porovnaní s regiónmi vyspelých krajín EÚ a regiónmi SR možno konštatovať, že BBK využíva iba čiastočne svoj rozvojový potenciál. Najvýraznejšie rezervy sa nachádzajú v nedostatočnej úrovni využívania inovačného potenciálu najmä v pôdohospodárstve, nízkom príleve PZI a podpore domácich investorov a využívaní vysokovzdelanej pracovnej sily, vytváraním pracovných miest v sektore služieb. Dôsledkom toho je jeho slabá konkurencieschopnosť poľnohospodárstva a celkové ohrozenie konkurencieschopnosti regiónu založenej hlavne na energeticky náročnej výrobe. V porovnaní so svetovými trendmi a s vývojom v okolitých krajinách je úroveň informatizácie BBK nízka a pre budúci rozvoj nedostatočná.

Konkurenčná výhoda

Konkurenčná výhoda BBK je tvorená najmä jeho prírodným a kultúrohistorickým bohatstvom, atraktívnou vidieckou krajinou vrátane potenciálu pre rozvoj poľnohospodárstva a lesného hospodárstva, obnoviteľných zdrojov energie a agroturistiky.

Strategické ciele:

1. doprava a zvyšovanie dostupnosti a atraktivity územia (integrovaná doprava),
2. rozvoj ľudských zdrojov a zvyšovanie kvality života obyvateľov prostredníctvom informatizácie verejnej správy a podporou projektov v oblasti e-služieb,
3. poľnohospodárstvo, lesníctvo a rozvoj vidieka,
4. inovácie a rast konkurencieschopnosti priemyslu v rozhodujúcich sektoroch a pri využívaní obnoviteľných zdrojov energie.

Očakávané dopady:

- zvýšenie využitia domácich regionálnych zdrojov,
- zvýšenie zamestnanosti najmä vo vidieckych oblastiach a v oblasti nových technológií,
- zvýšenie dostupnosti a atraktivity regiónu nielen z pohľadu domácich a zahraničných investorov, MSP, ale aj miestneho obyvateľstva a zvýšenie podielu ekologickej (integrovanej) dopravy,
- zvýšenie výkonnosti najmä v oblasti turizmu, poľnohospodárstva a lesného hospodárstva, drevospracujúceho priemyslu.

2.21. EX-POST HODNOTENIE PREDCHÁDZAJÚCEHO PHSR

Všeobecný cieľ 1

Priorita 1

Opatrenie 1.1 Podpora aktivizácie nezamestnaných	splnené
Opatrenie 1.2 Rekvalifikácia pracovnej sily podľa požiadaviek obce a regiónu	častočne splnené
Opatrenie 1.3 Rozvoj ekopolnohospodárstva k zníženiu záťaž z životného prostredia	častočne splnené
Ostatné opatrenia	
Opatrenie 1.4 Zvyšovanie dostupnosti informácií o trhu práce	splnené
Opatrenie 1.5 Podpora stabilizácie pracovnej sily	častočne splnené

Všeobecný cieľ 2

Priorita 2

Opatrenie 2.1 Ochrana a starostlivosť o kultúrne, historické, prírodné a technické pamiatky a využitie pamiatok v cestovnom ruchu pri zachovaní ich hodnoty	nesplnené
Opatrenie 2.2 Podpora partnerstiev v oblasti cestovného ruchu na území obce, v širšom regióne a na medzinárodnej úrovni	splnené
Opatrenie 2.3 Podpora vytvorenia komplexnej ponuky produktov a služieb v cestovnom ruchu pre rôzne cieľové skupiny, vrátane ponuky služieb vyššieho štandardu	nesplnené
Opatrenie 2.4 Rozvoj aktívneho cestovného ruchu	
Opatrenie 2.5 Vypracovanie a realizácia marketingovej stratégie obce pre rozvoj cestovného ruchu	nesplnené
Opatrenie 2.6 Propagácia obce - cielená a intenzívna	častočne splnené
Opatrenie 2.7 Podpora vybudovania nových a dobudovania existujúcich športovo rekreačných zariadení a stredísk cestovného ruchu	nesplnené
Opatrenie 2.8 Prispôsobenie siete služieb reálnym potrebám občanov	splnené

Všeobecný cieľ 3

Priorita 3

Základné opatrenia	
Opatrenie 3.1 Rozvoj občianskej vybavenosti	splnené
Opatrenie 3.2 Rozvoj bytovej výstavby	splnené
Opatrenie 3.3 Rozvoj technickej infraštruktúry	splnené
Opatrenie 3.4 Rozvoj školskej infraštruktúry	splnené
Opatrenie 3.5 Rozvoj sociálnej infraštruktúry	splnené
Opatrenie 3.6 Rozvoj kultúrnej a športovej infraštruktúry a aktivít	splnené
Opatrenie 3.7 Zabezpečenie systematickej údržby a opráv miestnych komunikácií, v spojení s rekonštrukciou inžinierskych sietí	častočne splnené
Opatrenie 3.8 Optimálne využívanie prírodných zdrojov na princípoch trvalo udržateľného rozvoja	splnené
Opatrenie 3.9 Rozšírenie využívania obnoviteľných prírodných zdrojov	častočne splnené
Opatrenie 3.10 Podpora efektívneho separovaného zberu odpadu	častočne splnené

Všeobecný cieľ 4

Priorita 4

Opatrenie 4.1 Zvyšovanie vzdelanosti, vedomostí a zručností pre rozvoj miestnej výroby a služieb	splnené
Opatrenie 4.2 Podpora informatizácie domácností	splnené
Opatrenie 4.3 Zvyšovanie kvalifikácie občanov na zavádzanie inovácií a nových technológií vo výrobe a službách pre obyvateľstvo	častočne splnené

3 SWOT ANALÝZY

Nasledujúca SWOT analýzy sa zameriavajú na silné, slabé stránky, príležitosti a riziká prioritných rozvojových oblastí. Na ich základe budú formulované hlavné rozvojové ciele.

Analýza SWOT

Sledovať a vyhodnocovať vývojové trendy v regióne v neustále sa meniacom vonkajšom prostredí, identifikovať trend sociálno-ekonomického rozvoja, alebo smer vývoja ako príležitosť alebo hrozbu, je v súčasnosti pre obec Pohorelá nevyhnutnosť. To, čo sa na prvý pohľad zdá ako príležitosť, ňou vo vzťahu k zdrojom obce, kultúre, ľudským zdrojom, životnému prostrediu a hospodárstvu, uplatňovanej stratégii vôbec nemusí byť.

Nástrojom pre celkovú analýzu vonkajších a vnútorných činiteľov je SWOT analýza. Predstavuje kombináciu dvoch analýz, S - W a O - T. Účelom SWOT analýzy je posúdenie vnútorných predpokladov podniku k uskutočneniu určitého rozvojového zámeru a podrobenie rozboru i vonkajších príležitostí a obmedzení určované potrebami obyvateľov a subjektov v rámci obce. Na jej základe môže obec prikrčiť k formulácii špecifických cieľov.

Schéma SWOT analýzy:

	S - silné stránky	W - slabé stránky
	1. 2. ... 10.	1. 2. ... 10.
O - príležitosti	1. 2. ... 10. Stratégia SO	1. 2. ... 10. Stratégia WO
T - hrozby	1. 2. ... 10. Stratégia ST	1. 2. ... 10. Stratégia WT

SO – využiť silné stránky na získanie konkurenčnej výhody

WO – prekonať slabiny využitím príležitostí

SW – využiť silné stránky na čelenie hrozbám

WT – minimalizovať náklady a čeliť hrozbám

Analýza príležitostí a rizík - O-T

O – T analýza umožňuje rozlíšiť atraktívne príležitosti v obci, ktorá skrýva potenciál územia a ktoré môžu obci priniesť výhody pri dosahovaní vyváženého rastu. Súčasne tiež nabáda k zamysleniu nad problémami, s ktorými bude obec riešiť v rámci Integrovannej stratégie.

Znamená to teda, že obec musí sledovať významné sily makroprostredia (demografické, ekonomické, technologické, politické, legislatívne, sociálne a kultúrne) a tiež tých účastníkov mikroprostredia, ktorí ovplyvňujú jej schopnosť dosiahnuť v regióne prospech (neziskové organizácie, orgány miestnych samospráv, podnikateľské subjekty, miestni aktéri a verejnosť).

Príležitosti sú posudzované z hľadiska ich atraktívnosti a pravdepodobnosti úspechu. Pravdepodobnosť, že obec dosiahne úspech pri ekonomickom raste, nezávisí len od jej konkurenčnej sily, oproti konkurenčným regiónom, ale aj od toho či je táto sila v porovnaní s konkurenciou väčšia.

V rámci analýzy SWOT sa obec koncentruje na identifikáciu potenciálnych príležitostí – existencia stabilného hospodárskeho prostredia, kvalitné životné prostredie, prírodný potenciál, historicko-kultúrne hodnoty, rozvinutá sieť inštitúcií verejných služieb, objekty cestovného ruchu..

Kvadrant 1 pozostáva z príležitosti ponúkajúcich najvyšší úžitok pre obec, preto by sa mal manažment obce sústrediť na tieto aktivity. Naopak, príležitosti v kvadrante 4 sú buď príliš malé, alebo ich obec nebude vedieť dostatočne využiť. Príležitosti v kvadrante 2 a 3 sú zaujímavé len v prípade, že existuje možnosť zvýšenia ich atraktívnosti alebo pravdepodobnosti úspechu.

		Matica príležitostí				Matica rizík	
		Pravdepodobnosť úspechu				Pravdepodobnosť nastatia	
		vysoká	nízka			vysoká	nízka
Atraktívnosť	vysoká	1	2	Vážnosť	vysoká	1	2
	nízka	3	4		nízka	3	4

Riziká sú klasifikované z hľadiska ich vážnosti a pravdepodobnosti výskytu. Pri analýze okolia z hľadiska možných hrozieb je potrebné zamerať sa na potenciálne hrozby. Riziká z 1. kvadrantu môžu obec vážne zraniť, preto treba pripraviť plán strategických aktivít, keďže pravdepodobnosť ohrozenia je vysoká. Riziká v 2. a 3. kvadrante treba podrobiť dôkladnému skúmaniu v prípade, ak sa stávajú kritickými, netreba však zostavenie plánu eventúálnych alternatív. Riziká v 4. kvadrante sú malé a väčšinou ich možno ignorovať. Spojením hlavných príležitostí a rizík, ktoré ovplyvňujú rozvoj obce, sa stratégovia snažia zistiť mieru celkovej atraktívnosti trhu. Existujú štyri možnosti:

- *Ideálny rozvoj*, ktorý sa vyznačuje mnohými príležitosťami, ale iba niekoľkými (ak vôbec nejakými) rizikami.
- *Špekulatívny rozvoj*, vyznačujúce sa vysokými príležitosťami i vysokými rizikami.
- *Zrelý rozvoj*, vyznačuje sa nízkymi príležitosťami i nízkymi rizikami.
- *Problémový rozvoj*, má nízke príležitosti, ale vysoké riziká.

Externé prostredie vytvára nielen príležitosti, ale prezentuje aj sériu rizík. Riziko je výzva, poukazuje na nevýhodný trend vývoja vo vonkajšom prostredí, ktorý v prípade pasívnej reakcie zo strany podniku ohrozí jeho trhovú pozíciu.

Analýza silných a slabých stránok – S-W analýza

Hodnotenie vplyvu vonkajších činiteľov, vykonávané so zámerom stanoviť ciele obce, musí byť doplnené rozborom vnútorných činiteľov. Viaceré regióny dnes aj poznajú príležitosti, ktoré im potenciál ponúka, avšak chýba im schopnosť ich využiť. Na základe analýzy silných a slabých stránok vie obec stanoviť, čo je z hľadiska súčasnej a očakávanej situácie rozumné konať. Za dôležité znaky konkurenčnej sily obce sa považuje – kvalitné ľudské zdroje, rozvinuté podnikateľské prostredie, dobrý prírodný potenciál, výhodná poloha a dopravná dostupnosť, a iné.. Za dôležité znaky konkurenčnej slabosti sa považuje – strácanie pozície voči konkurenčným regiónom, nedostatok finančných zdrojov na rozvoj, klesajúca demografická krivka, vysoká nezamestnanosť, zlý technický stav základnej infraštruktúry atď. Pri hodnotení silných a slabých stránok je potrebné každý faktor odstupňovať podľa dôležitosti (rozhodujúca silná stránka, marginálna silná stránka, neutrálny faktor, rozhodujúca slabá stránka, marginálna slabá stránka) a podľa intenzity jeho vplyvu - výkonu (vysoký, stredný, nízky). Výsledok spojenia stupňa výkonu a dôležitosti predstavuje štyri možné alternatívy:

		Matica výkonu a dôležitosti	
		Výkon	
		vysoký	nízky
Dôležitosť	vysoká	1 Sústrediť snahu	2 Udržať snahu
	nízka	3 Nízka priorita	4 Možné nadmerné investovanie

Kvadrant 1 pozostáva z oblastí, ktoré sú dôležité, ale v ktorých obec momentálne vykazuje slabý výkon, preto sa musí sústrediť na posilnenie týchto oblastí. *Kvadrant 2* pozostáva z oblastí, v ktorých je síce mesto úspešné, ale do budúcnosti si musí túto úspešnosť udržať. *Kvadrant 3* tvoria oblasti, ktoré nie sú dôležité, zdokonalenia v tomto kvadrante majú nízku prioritu. V *kvadrante 4* nie sú dôležité oblasti, pričom rozvoj a snaha sú zbytočne silné. Na základe tejto analýzy je zrejmé, že silné stránky sa nemusia vždy pretransformovať do konkurenčnej výhody obce. Dôvodov, prečo je to tak, je niekoľko, pričom najčastejšími obyvateľmi vnímaná nízka dôležitosť poskytovaných služieb a bodov rozvoja. Identifikácia silných miest obce je možná len na základe porovnania s ich hlavnými konkurentmi v regióne. Ani sústredenie sa na prekonanie všetkých slabých stránok nemusí priniesť



očakávaný efekt, pretože náklady potrebné na ich transformovanie do silnej stránky sa nemusia vrátiť. Pozornosť treba venovať príležitostiam, v ktorých má obec najviac silných stránok, alebo oblastiam, v ktorých sa vzhľadom na veľkú príležitosť a potenciálnu návratnosť investícií ukazuje efektívne vytvorenie nových silných stránok. Príklady z praxe uvádzajú, že i málo rozvinutý región má popri slabých miestach aj silné miesta, ktoré pokiaľ dokáže správne identifikovať a využiť, vytvárajú predpoklady pre trvalý a vyrovnaný sociálno-ekonomický rozvoj. Nasledujúce grafy prezentujú pohľad obyvateľov a poslancov na silné a slabé stránky obce Pohorelá a kvalitu života v obci.

3.1 HOSPODÁRSTVO A VEDECKO-TECHNICKÝ ROZVOJ

Silné stránky	Slabé stránky
<ul style="list-style-type: none"> - poľnohospodárska pôda zaberajúca cca. 41,07 % katastra obce, - celkovo 22 podnikateľských subjektov – právnické osoby, - celkový počet fyzických osôb podnikateľov – 151 v roku 2014, - fungujúce poľnohospodárske podniky, - existencia plôch pre rozšírenie maloobchodných predajní, - relatívne vysoký podiel obyvateľov s úplným stredným vzdelaním – 432 a vysokoškolským vzdelaním – 231, - rozsiahle plochy hospodárskych lesov v okolí obce – 2472,1 ha lesných pozemkov, - okolo námestia sústredená základná, ale aj vyššia občianska vybavenosť, - rýchla dostupnosť okresného mesta Brezno, - dostupnosť železničnej trate priamo v obci, - rozvinutý chov hovädzieho dobytku a oviec, - rozvinutý drevospracujúci priemysel, drevovýroba, - čerpacia stanica pohonných hmôt, - v obci sa nachádza prevádzka cukrárenskej výroby, 2 kaderníctva, 2 autoservisy, 2 krajčírskej dielne, pohrebništvo, - 3 predajne COOP Jednota, predajňa mäsa a údenín, 5 predajní potravín, 6 predajní textilu a predajňa kvetov, 	<ul style="list-style-type: none"> - klesajúci počet obyvateľov – fyzických osôb podnikateľov, - absencia bankomatu, - nevybudovaná obecná tržnica, - v obci chýba predajňa typu záhrada, les, domáce potreby, remeselný tovar, železiarstvo, - v obci je nedostatok maloobchodov napr. železiarstvo, - nerozvinutý pracovný trh v obci a v celej lokalite Horehronia, - nedostatok výrobných zariadení v obci má vplyv na ponuku pracovných príležitostí, - malá ponuka komerčných služieb pre obyvateľov, - nízke možnosti zamestnania v obci, - nízke priemerné mzdy v regióne, - útlm stavebnej výroby, - stagnácia podnikateľskej sféry, nerozvíjajúce sa MaSP, - nezaujím mladých ľudí o podnikanie, - nevyhovujúca štruktúra a kvalita služieb pre obyvateľov a návštevníkov obce, - vysoká miera nezamestnanosti žien, mladých a obyvateľov po 50 roku života, - nízke priemerné mzdy v poľnohospodárstve,
Príležitosti	Ohrozenia
<ul style="list-style-type: none"> - podpora malých podnikateľov v oblasti služieb, - využitie polohového potenciálu obce Pohorelá s výhodnou polohou vo vzťahu dostupnosť okresného mesta Brezno po ceste I/66, - orientovanie sa na služby bez negatívnych účinkov na životné prostredie, využívanie jestvujúcich plôch a areálov formou intenzifikácie ich územia a efektívnym využitím jestvujúceho objektového fondu, - využitie voľnej nekvalifikovanej pracovnej sily – rómske obyvateľstvo, - preferovanie a profilovanie hospodárskej základne pre rozvoj malého a stredného podnikania s orientáciou na rozvoj tradičných foriem výroby, - skvalitnenie prostredia obslužných a prevádzkových areálov (prípadné nové prevádzky) - vytváranie podmienok pre šport, turistiku a oddych, - rozvoj infraštruktúry a podmienok pre ďalšie bývanie, - možnosť získania finančných prostriedkov z fondov EÚ, - rozvoj environmentálne vhodných technológií, - vytvorenie nových pracovných miest najmä v malom podnikaní a službách, 	<ul style="list-style-type: none"> - zvýšená regionálna konkurencia a recesia v oblasti profilových odvetví vhodných pre Pohorelá (poľnohospodárstvo, lesníctvo, cestovný ruch, výroba), - tlak na intenzívny hospodársky rozvoj a zhodnocovanie investičného potenciálu (nezastavané lokality, prírodné prostredie), - pomalá a nákladná výstavba, modernizácia a rekonštrukcia technickej infraštruktúry, - administratívne opatrenia obmedzujúce plnohodnotný rozvoj cestovného ruchu, - veľká administratívna náročnosť pre získanie financií zo štátnych dotácií a z fondov EÚ, - nedostatok investičného kapitálu, - neochota investorov o regiónu,

Schéma SWOT analýzy:

	S silné stránky	W slabé stránky
O príležitosti	<p>Stratégia SO</p>	<p>16</p> <p>Stratégia WO</p>



		15	5	9	10
T hrozby	Stratégia ST		7		Stratégia WT

V oblasti hospodárstva dochádza k prevahe silných stránok. Je nevyhnutné zabezpečiť využitie silných stránok na elimináciu slabých stránok. Riešenie môže byť využitím potenciálu existujúcej infraštruktúry a plôch pre možný rozvoj priemyselných zón.

3. 2. DOPRAVA A KOMUNIKÁCIE

Silné stránky	Slabé stránky
<ul style="list-style-type: none"> - prechádzajúca cesta I. triedy č.66, - prechádzajúca železničná trať so železničnou zastávkou, - dostatočne vybudovaná cestná sieť v zastavanom území obce, - dostatočné pokrytie zastávkami SAD, - vybudovaná sieť poľných ciest, - čiastočne zrekonštruované povrchy miestnych komunikácií, 	<ul style="list-style-type: none"> - nedostatok spojov do okresného mesta Brezno v ranných hodinách, - absencia prechodov pre chodcov na frekventovaných miestach (OcÚ) - nevyhovujúci stav chodníkov pre peších na ul. Kpt. Nálepku a vedľajších uliciach, - absencia dopravného značenia s názvami ulíc, - nedobudované chodníky pozdĺž hlavnej cesty I. triedy, - nevyhovujúci stav komunikácie na Jesenského ulici, - nevyhovujúci technický stav miestnych komunikácií (pri pohrebníctve, „Za vršok“, „Na Gálikovom vršku“, nevhodné značenie Hviezdoslavovej ulice, - nevyhovujúci stav cesty od P. Maše k areálu Strojsmaltu, - neukončená výstavba komunikácie pred bytovým domom – P. Maša. - nedostatočne riešené parkovanie pre potreby školy, OcÚ a COOP Jednoty, - nebezpečná cesta medzi Pohorelou a Pohorelskou Mašou - náletový porast zasahuje až nad cestu a ohrozuje život peších a cyklistov, - nevhodné parkovanie na úzkych uličkách, napr. na Orlovej ulici, ale aj frekventovaných neprehľadných miestach hlavnej ulice Kpt. Nálepku.(okolie,, pred Maleckých“), - nevyhovujúci stav vozovky v spodnej časti Clementisovej ul., - nevyhovujúci stav komunikácie v časti Pohorelská Maša smerom od mosta k železničnej stanici, - neprehľadná spodná časť cesty kpt. Nálepku,
Príležitosti	Ohrozenia
<ul style="list-style-type: none"> - revitalizácia verejných komunikačných priestorov, - vybudovanie chodníkov pozdĺž miestnych komunikácií a štátnej cesty I./66, - možnosť získania finančných prostriedkov z fondov EÚ, - využitie významnej geografickej polohy územia z hľadiska prechádzajúcich dopravných koridorov, - vybudovanie spevnených komunikácií na základe pozemkových úprav, 	<ul style="list-style-type: none"> - malá miera podpory miest a obcí zo strany štátu, - zhoršujúci sa stav obecných stavieb a komunikácií, - nevýhodné podmienky čerpania prostriedkov z EÚ fondov, - nevýhodné podmienky čerpania úverových zdrojov z komerčných bánk, - zvyšujúce sa náklady na údržbu a opravy cestnej infraštruktúry, - oneskorená výstavba a modernizácia cestnej siete, - zhoršenie dopravnej obsluhy, - spomalenie hospodárskeho rastu, - trvalý presun cestujúcich z verejnej osobnej dopravy na individuálnu dopravu,

Schéma SWOT analýzy:

	S silné stránky	W slabé stránky
O príležitosti		



	Stratégia SO	16	Stratégia WO
	6	7	5
T hrozby	Stratégia ST	9	Stratégia WT
	1		

V oblasti technickej infraštruktúry výrazne prevládajú slabé stránky nad silnými. Odporúča sa využiť stratégia SO - kde musí obec prekonať slabiny využitím príležitostí, hlavne možnosťou využitia čerpania nenávratných finančných prostriedkov národných ako aj nadnárodných.

3.3 TECHNICKÁ INFRAŠTRUKTÚRA

Silné stránky	Slabé stránky
<ul style="list-style-type: none"> - vybudovaná sieť miestneho rozhlasu, - spracovaný územný plán pred schválením z roku 2015, - existencia prevádzky Slovenskej pošty, a.s., - vybudovaný verejný vodovod v správe Veolia – Stredoslovenská vodárenská prechádzková spoločnosť, a.s., - obec Pohorelá je napojená na el. energiu zo vzdušných VN linky č. 7711 a 381, - 12 vybudovaných transformátorových staníc, - možnosť dostavby plôch IBV, - vybudovaný cintorín s dostatočnou kapacitou, - hasičská zbrojnica dostupná v centre obce oproti OcÚ, 	<ul style="list-style-type: none"> - zlý technický stav vodovodného potrubia, - netesnosť systému spôsobuje znečistenie pitnej vody, - chýbajúce osvetlenie popri hlavnej ceste v smere z Krivého potoka do Pohorelskej Maše, - nedostatočné osvetlenie v bočných častiach Pohorelskej Maše, - Vyšný koniec , slabý tlak vody, všeobecne vo viacerých domoch. - zlý technický stav obecného rozhlasu – Clementisova ul., - nevybudovaný bezbariérový prístup do OcÚ, - nedostatočné pokrytie signálom mob. operátorov na ul. Orlová a Partizánska, - nedobudovaná rozvodná sieť plynu na Jánošíkovej ul., - nevyhovujúci stav osvetlenia k bytovému domu v Pohorelskej Maši, - nevyhovujúci stav priestoru obecného cintorína, - v obci nie sú toho času žiadne energetické výrobné zariadenia na báze obnoviteľných zdrojov energie, - zastaralosť a opotrebovanosť infraštruktúry, - prevaha nadzemných vedení nad podzemnými-obmedzenia ochranných pásiem,
Príležitosti	Ohrozenia
<ul style="list-style-type: none"> - rekonštrukcia verejného osvetlenia, zníženie energetickej náročnosti a jeho rozšírenie na neosvetlené časti obce, - kompletná rekonštrukcie vzdušnej elektrickej rozvodnej siete, - rekonštrukcia vodovodnej siete, - zavedenie elektrických, plynových, vodovodných a kanalizačných prípojek do nových častí IBV, - možnosť získania finančných prostriedkov z fondov EÚ, - využitie významnej geografickej polohy územia z hľadiska prechádzajúcich dopravných koridorov, - rozvoj ďalších telekomunikačných a dátových služieb v konkurenčnom prostredí, 	<ul style="list-style-type: none"> - malá miera podpory miest a obcí zo strany štátu, - zhoršujúci sa stav obecných stavieb a komunikácií, - nevýhodné podmienky čerpania prostriedkov z EÚ fondov, - nevýhodné podmienky čerpania úverových zdrojov z komerčných bánk, - stavebné a legislatívne prekážky a nevysporiadanosť pozemkov v intraviláne,

Schéma SWOT analýzy:

	S silné stránky	W slabé stránky
O príležitosti	Stratégia SO	Stratégia WO
	9	14
T hrozby	2	7

	Stratégia ST	5	Stratégia WT
--	---------------------	---	---------------------

V oblasti technickej infraštruktúry výrazne prevládajú slabé stránky nad silnými. Odporúča sa využiť stratégia SO – kde musí obec prekonať slabiny využitím príležitostí, hlavne možnosťou využitia čerpania nenávratných finančných prostriedkov národných ako aj nadnárodných.

3.4 ODPADOVÉ HOSPODÁRSTVO

Silné stránky	Slabé stránky
<ul style="list-style-type: none"> - kvalitná legislatíva pre nakladanie s KO a DSO, - spracovaný POH obce Pohorelá na roky 2011-2015, - zabezpečený odvoz TKO, - v obci je vybudovaný systém separovaného zberu odpadu základných druhov, - čiastočne vybudovaná splašková kanalizačná sieť, - vybudovaná samostatná ČOV, 	<ul style="list-style-type: none"> - nedoriešená likvidácia a využitie rastlinného odpadu, - nedostatok odpadových nádob na zmiešaný komunálny odpad a separovaný zber, - nedobudovaná kanalizačná sieť v obci a časti Pohorelská Maša, - nedobudovaná kanalizačná sieť na ul. Kpt. Nálepku, - existencia čiernej skládky v smere na „Hriable“, - existencia čiernej skládky v "Hornom parku" v Pohorelskej Maši, - nízka miera vynútiteľnosti práva v oblasti ŽP, - obci sa nenachádza kompostáreň na biologicky rozložiteľných odpadoch, - potrebné doriešenie technicko-organizačné zabezpečenie zberu biologicky rozložiteľných odpadov z domácnosti, - čierne skládky ako finančné bremeno obce,
Príležitosti	Ohrozenia
<ul style="list-style-type: none"> - dostavba kanalizačnej siete, - výstavba obecného kompostoviska, - obstaranie potrebných mechanizmov, - zabezpečiť efektívny separovaný zber v celej obci, - možnosti materiálového, resp. energetického využitia odpadov pri rešpektovaní duálnych vlastností odpadov, - dôsledné plnenie kvality stanovených cieľov v oblasti odpadového hospodárstva, - odstránenie zdrojov znečistenia povrchových a podzemných vôd, - zvýšiť právne vedomie obyvateľstva vo sfére životného prostredia, - rozvoj ekologického poľnohospodárstva a ekologizácia priemyselnej výroby, - možnosti získania finančných prostriedkov z fondov EU, - dodržiavanie noriem EU v oblasti produkcie znečisťujúcich látok v priemysle, 	<ul style="list-style-type: none"> - ohrozená kvalita povrchových vôd potoka Krivý, Kompanický, - ohrozená kvalita vody rieky Hron, - znečistenie korýt odpadom, - zhoršenie zdravotného stavu obyvateľstva, - znečistenie ovzdušia veľkými zdrojmi znečistenia alokovaných v meste Brezno, - dopady na zdravotný stav obyvateľov, - zníženie biodiverzity v Horehronskom podolí, - nárast množstva vyvázaných odpadov, pretrvávajúce vykurovanie hlavne tuhými palivami, - nárast množstva vyvázaných odpadov, - nízka disciplína pri nakladaní s odpadmi, - neriešenie problému existencie „čiernych“ skládok,

Schéma SWOT analýzy:

	S silné stránky	W slabé stránky
O príležitosti	<p>Stratégia SO</p> <p>6</p>	<p>Stratégia WO</p> <p>10</p> <p>5</p> <p>11</p>
T hrozby	<p>Stratégia ST</p>	<p>Stratégia WT</p> <p>11</p>

V prípade životného prostredia prevládajú slabé stránky nad silnými. Je to dôsledok nedobudovaného systému na likvidáciu a čistenie odpadových vôd. Odporúča sa využitie stratégie WT – čeliť hrozbám využitím silných stránok a príležitostí.

3.5 ŽIVOTNÉ PROSTREDIE

Silné stránky	Slabé stránky
<ul style="list-style-type: none"> - kvalitná legislatíva pre nakladanie s KO a DSO, - zabezpečený odvoz TKO, - relatívne stabilný objem produkovaného odpadu, - plynofikácia obce, - prírodné prostredie – Nízke Tatry a Muránska planina, - prechádzajúci vodný tok – hydrokoridor – Hron, - prechádzajúci vodný tok – hydrokoridor – Kompanický a Krivý potok, - Pohorelské Vrchovisko (SKUEV0151) je evidovaná ako národné významná mokraď, - Muránska planina (SKUEV0225) s 3., 4. a 5. stupňom ochrany, z toho v území obce Pohorelá platí 5. stupeň ochrany, - Alúvium Hrona (SKUEV0303) v území obce Pohorelá platí 2. stupeň ochrany, - Kráľovohorské Tatry (SKUEV0310) – územie spadá do pôsobnosti ŠOP SR – správy NAPANT, - Nízke Tatry (SKCHVU018) je jedným z troch najvýznamnejších území na Slovensku pre hniezdenie, 	<ul style="list-style-type: none"> - nedostatočná výsadba a estetická úprava námestia obce, - nevyhovujúci stav parku v časti Pohorelská Maša, - nedoriešené protizáplavové opatrenia na ul. Jánošíková a Orlová, - nevyhovujúci stav koryta Kompanického potoka, - nevyhovujúci stav koryta Krivého potoka, - nedostatočne riešené odvodnenie priestoru DSS, - nevyhovujúci stav Coburgovho parku, - nevyhovujúci stav priestoru v lokalite „Na hrabl'och“, - zlý technický stav hrádze potoka „Na hrabl'och“, - znečistené koryto rieky Hron, - nevyhovujúci technický stav tepelného hospodárstva, - čistotu ovzdušia nepriaznivo ovplyvňuje dosah produkcie exhalátov z výroby v okresnom meste Brezno, - malé zdroje znečistenia ovzdušia - bodové zdroje z lokálnych kúrenísk, - nepriaznivé podmienky pre rozptyl exhalátov, - náchylnosť na vodnú eróziu v celom rozsahu veľkoplošne obrábanej pôdy, - prejazd poľnohospodárskych strojov po miestnych komunikáciách, - spaľovanie rastlinného odpadu na vlastných pozemkoch obyvateľov, - zdrojom negatívnych účinkov dopravy na životné prostredie územia obce je zdrojová a cieľová vnútrosídľisková doprava, - lesy postihnuté exhalátmi – vysoké imisné zaťaženie a nesprávne hospodárske postupy,
Príležitosti	Ohrozenia
<ul style="list-style-type: none"> - rozvoj ekologického poľnohospodárstva a ekologizácia priemyselnej výroby, - možnosti získania finančných prostriedkov z fondov EÚ, - dodržiavanie noriem EÚ v oblasti produkcie znečisťujúcich látok v priemysle, - regulácia korýt miestnych potokov a revitalizácia ich okolia, - odstránenie zdrojov znečistenia povrchových a podzemných vôd ohrozujúcich zdroje vody, - zvýšiť právne vedomie obyvateľstva vo sfére životného prostredia, 	<ul style="list-style-type: none"> - zhoršujúci sa stav životného prostredia v dôsledku hospodárskej činnosti v regióne Horehronia, - ohrozená kvalita podzemných a povrchových vôd, - zhoršenie zdravotného stavu obyvateľstva, - znečistenie ovzdušia veľkými zdrojmi znečistenia, - dopady na zdravotný stav obyvateľov, - zníženie biodiverzity, - hrozba zníženia kvality životného prostredia v dôsledku výstavby z hľadiska kvantity a kvality - nadmerná zástavba výšková, plošná, nevhodná funkčná skladba plôch - tlak na životné prostredie a pôvodnú krajinu, urbanizácia krajiny, - radikalizácia zmien v životnom prostredí na miestnej a globálnej úrovni (povodne, veterné smršte, otepľovanie, klimatické zmeny,

Schéma SWOT analýzy:

	S silné stránky	W slabé stránky
O príležitosti	<p>Stratégia SO</p> <p>12</p> <p>6</p>	<p>19</p> <p>9</p> <p>6</p> <p>Stratégia WO</p>
T hrozby	<p>Stratégia ST</p> <p>10</p>	<p>Stratégia WT</p>



--	--	--

V prípade životného prostredia prevládajú slabé stránky nad silnými. Je to dôsledok nedobudovaného systému na likvidáciu a čistenie odpadových vôd a existenciou záťažových prevádzok v Banskobystrickom kraji. Odporúča sa využitie stratégie SO – prekonať slabiny využitím príležitostí a minimalizovať náklady súvisiace so slabými stránkami.

3.6 SOCIÁLNA OBLASŤ A ZDRAVOTNÍCTVO

Silné stránky	Slabé stránky
<ul style="list-style-type: none"> - zabezpečená opatrovateľská služba, - Zariadenie podporovaného bývania NÁDEJ, - DSS Pohorelská Maša, - v Pohorelskej Maši sú 2 ústavy mentálne postihnutých detí s kapacitou 250 miest, - stavebno-technický stav bytového fondu je prevažne dobrý a vyhovujúci, - v obci sa nachádza Ambulancia rýchlej zdravotnej pomoci, - v obci má ambulanciu všeobecný lekár pre dospelých, - detská ambulancia a stomatologická ambulancia, - v obci sa nachádza lekárka Kamilka, - funkcia osobitného príjemcu sociálnych dávok, - stretnutia dôchodcov, intenzívna klubová činnosť - uvítanie do života novorodencov obce, príspevok obce - pomoc v krízových situáciách (živelná pohroma, rodinná tragédia....), 	<ul style="list-style-type: none"> - nedostatočne riešená základná zdravotná starostlivosť, - v súčasnosti stagnujúca bytová výstavba, - obec nemá k dispozícii plochy vhodné na výstavbu rodinných domov, - nedostatok bytov pre mladé rodiny s deťmi, - nedostatočná podpora osobnej starostlivosti o deti pri zosúladovaní pracovného a rodinného života, - nedostatok a opotrebovanosť priestorov pre mládež a dorast, na voľnočasové aktivity - nedoriešená sociálna sieť, - zastaralosť a opotrebovanosť bytového fondu, - nedostatok zdrojov na skvalitňovanie sociálneho zázemia,
Príležitosti	Ohrozenia
<ul style="list-style-type: none"> - možnosť použitia 2% daní daňových subjektov na prioritné potreby zdravotníctva, - zakladanie mimovládnych neziskových organizácií poskytujúcich všeobecne prospešné služby, - zlepšujúca sa infraštruktúra a lepšie prepojenie trhov práce na susediace trhy práce, - rozšírenie aktívnych opatrení na trhu práce na podporu vzdelávania a prípravy pre trh práce a na podporu zamestnávania v atypických formách pracovných vzťahov, najmä pre rodičov počas materskej dovolenky a rodičovskej dovolenky, - podpora rozvoja sociálnych služieb, a iných opatrení, projektov a programov na podporu sociálneho začleňovania ohrozených skupín podľa ich špecifických potrieb, - dôrazné uplatňovanie princípu subsidiarity, - lepšie podmienky na zladovanie prac. a rodinných povinností, - možnosti získania finančných prostriedkov z fondov EU, 	<ul style="list-style-type: none"> - rast počtu obyvateľov v seniorskej kategórii, - zhoršujúca sa sociálna situácia niektorých skupín obyvateľstva, - zhoršovanie zdravotného stavu stredného veku, - rast počtu srdcovo-cievnych chorôb, - rast nádorových ochorení tráviaceho traktu, - vysoký výskyt alergických ochorení, - pokles výdavkov na preventívnu zdravotnú starostlivosť, - pretrvávajúce stereotypy v mobilnom správaní sa pracovnej sily, - nízky záujem zamestnávateľov o prijímanie uchádzačov o zamestnanie na podporované pracovné miesta, - nedostatočný záujem zamestnávateľov o udržateľnosť vytvorených pracovných miest, - prehlbovanie chudoby u niektorých skupín populácie a reprodukcia chudoby, - zvyšujúci sa počet klientov odkázaných na pomoc iných nesystematickou preventívnou prácou v prirodzenom rodinnom a otvorenom prostredí, - zvyšujúce sa finančné náklady na sociálne služby,

Schéma SWOT analýzy:

	S silné stránky	W slabé stránky
O príležitosti	<p>Stratégia SO</p> <p>9</p> <p>5</p>	<p>Stratégia WO</p> <p>8</p>
T hrozby	<p>13</p> <p>Stratégia ST</p> <p>4</p> <p>13</p>	<p>Stratégia WT</p>

V tomto prípade prevládajú slabé stránky a ohrozenia nad silnými stránkami a príležitosťami. Odporúča sa využiť stratégiu *ST* – kde sa obec môže zamerať len na minimalizovanie nákladov súvisiacich s poskytovaním sociálnych služieb a čeliť hrozbám, ktoré sú s týmito službami spojené. Odporúča sa obci zabezpečovať nevyhnutné sociálne služby pre obyvateľov a ostatné služby ponechať poskytovateľom v meste Brezno.

3.7 ŠKOLSTVO A ŠPORT

Silné stránky	Slabé stránky
<ul style="list-style-type: none"> - fungujúca materská škola s kapacitou 50 detí, - existencia plnoorganizovanej základnej školy s 12 triedami, - existencia školskej telocvične, - odborné učebne pre vyučovanie fyziky a chémie, - výtvarnej výchovy, - dve učebne výpočtovej techniky a jedna učebňa cudzích jazykov, - vybavené školské dielne – drevo, - narastajúci počet detí v materskej škole, - učebne vybavené interaktívnymi tabuľami a projektormi, - vybudované multifunkčné ihrisko s umelou trávou, - existujúci futbalový areál, - činný športový klub, - v Pohorelskej Maši sa nachádza futbalové ihrisko, - v obci sú vytvorené podmienky pre aerobik, cyklistiku, florbal, futbal / minifutbal, hokej / hokejbal, nohejbal, spoločenské tance, stolný tenis, šachy, turistiku, volejbal, - vybudované tenisové kurty, 	<ul style="list-style-type: none"> - potrebné dovybavenie materskej školy, - klesajúci počet žiakov v základnej škole, - zvyšuje sa počet žiakov pochádzajúcich zo sociálne znevýhodneného prostredia, - narastá počet žiakov so špeciálnymi výchovno-vzdelávacími potrebami - nevyhnutná revitalizácia vonkajších priestorov materskej školy, - nevyužitá budova bývalej materskej školy, - nevyhovujúci stav priestranstva v blízkosti základnej školy, - nevybudovaná tribúna na futbalovom ihrisku, - nedostatočný záujem detí a mládeže o šport a pohyb, - absencia pracovne pre potreby športových klubov, - nedobudované cyklistické cestičky, - lyžiarsky vlek v Pohorelskej Maši je nefunkčný,
Príležitosti	Ohrozenia
<ul style="list-style-type: none"> - dovybavenie materskej a základnej školy, - dobudovanie a vybavenie športových, športovo-rekreačných a oddychových plôch v obci Pohorelá, - skvalitnenie existujúcich areálov a doplnenie nových areálov pre potreby obyvateľov obce, najmä so zameraním na deti a mládež, - vytváranie územných a priestorových podmienok pre realizáciu rozličných športových, rekreačných a oddychových aktivít, - zefektívnenie spolupráce s krajským mestom na regionálnej úrovni, - možnosť získania finančných prostriedkov z fondov EU, 	<ul style="list-style-type: none"> - vplyv nežiadúcich javov na deti a mládež (závislosti, konzumné kultúry...), - nedostatok finančných prostriedkov na údržbu existujúcich športových objektov, - nedostatočné materiálne zabezpečenie a podpora talentovanej mládeže v jednotlivých druhoch športov, - nárast sociálnej ohrozenosti mládeže, - nedostatok finančných prostriedkov na výstavbu nových športovo-rekreačných objektov, - nevyhovujúca štruktúra kvalifikácie pracovnej sily, - nízka účasť rezortov, samosprávy a sociálnych partnerov na tvorbe obsahu vzdelávania,

Schéma SWOT analýzy:

	S silné stránky	W slabé stránky
O príležitosti	<p>Stratégia <i>SO</i></p> <p>14</p>	<p>12</p> <p>Stratégia <i>WO</i></p> <p>5</p> <p>6</p>
T hrozby	<p>Stratégia <i>ST</i></p> <p>8</p>	<p>7</p> <p>Stratégia <i>WT</i></p>



V oblasti vzdelávania je situácia vyrovnaná. Odporúča sa využitie stratégie *SO* – využiť silné stránky na prekonanie slabých a minimalizovať náklady súvisiace so slabými stránkami. V oblasti športu podporovať rekonštrukciu starej a výstavbu športovej infraštruktúry v obci. Je potrebné podporovať organizovanú športovú činnosť.

3.8 KULTÚRA

Silné stránky	Slabé stránky
<ul style="list-style-type: none"> - existencia otvoreného amfiteátra, - knižnica je umiestnená v budove Materskej školy, - Dedinská folklórna skupina nadväzujúca na tradičné hodnoty, viachlasné spevy, tance, pásma, ako aj ľudovú hudbu, - FSk Kráľova hoľa je dobrovoľné združenie občanov bez právnej subjektivity, - kultúrna pamiatka BRÁNA drevená (č. ÚZKP 1486) nachádza sa medzi domami č. 302-304, - kultúrna pamiatka BRÁNA drevená (č. ÚZKP 1488) nachádza sa pri dome č.78/183, - HROB S NÁHROBNÍKOM Bahéry J. (č. ÚZKP 2998) nachádza sa na cintoríne, - KAŠTIEĽ PAMÄTNÝ Švabinský (č. ÚZKP 2999), č. s. 17, nachádza sa na Ulici 1. mája, - kultúrna pamiatka KOSTOL r. k. sv. Filipa (č. ÚZKP 67), s. č. 55, nachádza sa na Ulici 1. mája, - KOSTOL r. k. sv. Štefana (č. ÚZKP 66), s. č. 671, nachádza sa na Žukovovej ulici, - PAVILÓN S POMNÍKOM liatinový (č. ÚZKP 2737) nachádza sa v Pohorelskej Maši, - VYHŇA (č. ÚZKP 3294), s. č. 517, nachádza sa na Partizánskej ulici (ZÚPO Pohorelá, 2011, s.20-21), 	<ul style="list-style-type: none"> - absencia kultúrneho domu, - zlý technický stav budovy Kaštieľa Švabinský. - neudržiavané vzťahy s Poľskou obcou "Lipce Reymontowskie",
Príležitosti	Ohrozenia
<ul style="list-style-type: none"> - lepšia koordinovanosť a propagácia kultúrnych aktivít obce, - výstavba budovy domu kultúry a vybavenie interiérov, - rekonštrukcia kultúrnych pamiatok, - rozvoj sponzorovania kultúry, - obnova zanikajúcich tradícií, - vydanie multimediálnych propagačných materiálov o obci, jej kultúrnom dedičstve a tradícii, - zefektívnenie spolupráce s okolitými obcami na regionálnej úrovni, - možnosť získania finančných prostriedkov z fondov EU, 	<ul style="list-style-type: none"> - zmeny vo vnímaní tradičných hodnôt (pokles záujmu o niektoré hodnoty a tradície) - slabá podpora kultúry zo strany štátu a VÚC, - posun priorít mládeže ku konzumnej kultúre, - nedostatok finančných prostriedkov na šírenie miestnej kultúry za hranice katastrálneho územia obce,

Schéma SWOT analýzy:

	S silné stránky	W slabé stránky
O príležitosti	<div>Stratégia <i>SO</i></div> <div>12</div> <div>3</div> <div>4</div>	<div>Stratégia <i>WO</i></div> <div>8</div>
T hrozby	<div>Stratégia <i>ST</i></div> <div>1</div>	<div>Stratégia <i>WT</i></div> <div>4</div>

V oblasti kultúry je situácia vyrovnaná. Odporúča sa využitie stratégie *ST* – využiť príležitosti na prekonanie ohrození a minimalizovať náklady súvisiace so slabými stránkami. V oblasti kultúry podporovať výstavbu kultúrnej infraštruktúry a organizovanú kultúrnu činnosť.

3.9 PROPAGÁCIA A CESTOVNÝ RUCH

Silné stránky	Slabé stránky
<ul style="list-style-type: none"> - podhorské prostredie a horstvo ponúka široké možnosti turistického využitia, - možnosti využitia ponuky pre cykloturistiku, - pravidelne organizované kultúrne podujatia, - rozvoja cestovného ruchu – agroturistika, - existencia lyžiarskeho vleku v časti Pohorelská Maša, - v obci sa nachádza niekoľko ubytovacích zariadení, - v obci sa nachádza Reštaurácia „Pod Orlovou“, - Horehronie patrí medzi strediská cestovného ruchu, - podľa Regionalizácie cestovného ruchu MH SR prevláda domáci turizmus, - formy turizmu sú zimný turizmus na horách, - letné pobyty na horách – pešia turistika a vidiecky turizmus, - NP Nízke Tatry, - CHKO Muránska planina, - existencia priestoru bývalého kempingu, 	<ul style="list-style-type: none"> - nevyužívaný lyžiarsky vlek, - nevyhovujúci stav priestoru bývalého kempingu, - v obci chýba dobre fungujúce ubytovacie zariadenie s celoročnou prevádzkou a vlastným stravovaním, - nedostatočná propagácia goodwillu a CR obce, - nedostatočné využitie tradície, - nedostatočne využité prírodných hodnôt pre potreby cestovného ruchu, - nedostatočná propagácia obce z hľadiska cestovného ruchu, - chýbajúce rekreačné trasy v poľnohospodárskej krajine, - nevyužitý potenciál poľnohospodárskej krajiny vo vzťahu ku cestovnému ruchu, turizmu, - nedostatočne využitý potenciál pre rozvoj kultúrno-poznávacieho cestovného ruchu, - problémom je úprava verejných komunikačných priestorov, nevyužívané, opustené objekty, areály a zariadenia, chýbajúce pešie väzby na obec, - málo ubytovacích kapacít, - absencia cyklotrás,
Príležitosti	Ohrozenia
<ul style="list-style-type: none"> - dobré možnosti (existencia poľných ciest) pre budovanie cyklistických a rekreačných trás, - dobrá poloha Pohorelá v rámci regionálnych štruktúr, - dobrá poloha Pohorelá vo väzbe na prírodné turistické, rekreačné lokality, - zavádzanie nových produktov cestovného ruchu v súvislosti s agroturistikou, - iniciatíva spoločenských, kultúrnych, športových,... organizácií, - spolupráca na regionálnej úrovni v rozvoji turizmu, - rozvoj agroturistických aktivít so zameraním na vzdelávacie a zážitkové pobyty, 	<ul style="list-style-type: none"> - pokračujúci postupný úpadok rekreačných lokalít v Horehronskom podolí, - zmeny vo vnímaní tradičných hodnôt (pokles záujmu o niektoré hodnoty a tradície), - nevypočítateľné správanie neprispôsobivých skupín obyvateľov, - negatívne dopady na životné prostredie v prípade zásadného zvýšenia cestovného ruchu, - zvýšené náklady na likvidáciu odpadu, - tlak na parkovacie plochy, - negatívne dôsledky v oblasti verejného poriadku,

Schéma SWOT analýzy:

	S silné stránky	W slabé stránky
O príležitosti	<div> <div>Stratégia SO</div> <div>13</div> <div>6</div> <div>7</div> </div>	<div> <div>Stratégia WO</div> <div>7</div> </div>
T hrozby	<div> <div>14</div> <div>Stratégia ST</div> <div>7</div> </div>	<div> <div>Stratégia WT</div> </div>

Obec disponuje veľkým rozvojovým potenciálom v oblasti cestovného ruchu. V súčasnosti však nie je plne využívaný. Odporúča sa využiť stratégiu SO a využiť silné stránky, ako kultúrno-historický potenciál, prírodný potenciál na získanie konkurenčnej výhody.

3.10 ADMINISTRATÍVA A BEZPEČNOSŤ

Silné stránky	Slabé stránky
<ul style="list-style-type: none"> - existencia verejného rozhlasu, - dostatok priestorov pre administratívu, - budova obecného úradu v dostupného v centre obce, 	<ul style="list-style-type: none"> - negatívny stav nehnuteľného majetku obce, - nevybudovaný bezbariérový prístup do obecného úradu, - nevyhovujúci technický stav budovy obecného úradu, - absencia kamerového systému,



	<ul style="list-style-type: none"> - zvyšujúca sa drobná kriminalita – krádeže, vandalizmus, v obci ani v súčasnosti nie sú vybudované nijaké zariadenia v súvislosti s civilnou ochranou, - nedostatok finančných prostriedkov na údržbu technickej infraštruktúry, - nedostatočná úroveň optimalizácie procesov a štandardizácie dokumentov vo verejnej správe, - absencia koncepčného a systematického formovania právneho rámca podpory aplikácie IT v procesoch výkonu činností verejnej správy, - nízky podiel e-služieb verejnej správy s vyššou pridanou hodnotou a nízka efektívnosť ostatných služieb verejnej správy, - nízka vybavenosť a výkonnosť technologickej IK infraštruktúry samosprávy, - nedostupný kvalitný digitálny systém prenosu dát, - pomaly zavádzané základné služby eGovernmentu a nízka efektívnosť ostatných elektronizovaných verejných služieb, ktoré väčšinou iba kopírujú papierové služby,
Príležitosti	Ohrozenia
<ul style="list-style-type: none"> - možnosť získania finančných prostriedkov z fondov EÚ, - zrušenie princípu miestnej kompetencie pri vydávaní dokumentov a poskytovaní služieb verejnou správou, - e-government je príležitosťou prelomovú modernizáciu interných administratívno-správnych procedúr, zlepšenie imidžu VS, ako aj zvýšenie podielu a záujmu verejnosti na správe vecí verejných, - vytváranie kvalitného a dostupného verejného digitálneho obsahu stimulujúceho dopyt po e-službách a širokopásmovom pripojení, 	<ul style="list-style-type: none"> - malá miera podpory miest a obcí zo strany štátu, - nevýhodné podmienky čerpania prostriedkov z EÚ fondov, - nevýhodné podmienky čerpania úverových zdrojov z komerčných bánk, - nedostatočná kvalita právneho rámca výkonu činností verejnej správy, - zvyšovanie komunikačnej a administratívnej náročnosti výkonu činností verejnej správy vo vzťahu k externému, ako aj internému prostrediu,

Schéma SWOT analýzy:

	S silné stránky	W slabé stránky
O príležitosti	<div> <div>Stratégia SO</div> <div>13</div> </div>	<div> <div>8</div> <div>Stratégia WO</div> </div>
T hrozby	<div> <div>3</div> <div>Stratégia ST</div> </div>	<div> <div>1</div> <div>4</div> <div>Stratégia WT</div> </div>
		5

V oblasti technickej infraštruktúry výrazne prevládajú slabé stránky nad silnými. Odporúča sa využiť stratégia WO – kde musí obec využiť silné stránky a príležitosti.

3.11 INFORMATIZÁCIA OBCE

Silné stránky	Slabé stránky
<ul style="list-style-type: none"> - postupne zavádzané služby eGovernmentu a elektronizácia služieb štátnej správy a samosprávy - dobrá vybavenosť a výkonnosť technologickej IK infraštruktúry v obecnom úrade, - relatívne vysoká penetrácia širokopásmového pripojenia, - obecný občasník a rozhlas, - vlastné webové stránky všetkých organizácií v zriaďovateľskej pôsobnosti obce, 	<ul style="list-style-type: none"> - vypadávanie signálu na niektorých uliciach ako napr. ul. Partizánska, - nedostatočná kvalita internetového pripojenia prostredníctvom Slovak Telekom, - nedostatok regionálneho digitálneho obsahu a nízke konkurenčné prostredie z dôvodu vysokej ceny za PC , nízkej výkonnosti e-služieb, - nedostatočná úroveň optimalizácie procesov a štandardizácie dokumentov vo verejnej správe, - absencia koncepčného a systematického formovania právneho rámca podpory aplikácie IT v procesoch výkonu činností verejnej správy, - nízky podiel e-služieb verejnej správy s vyššou pridanou



	<p>hodnotou a nízka efektívnosť ostatných služieb verejnej správy,</p> <ul style="list-style-type: none"> - nízka efektívnosť, bezpečnosť a interoperabilita ISVS, - nedostupný kvalitný digitálny obsah, - fyzicky nedostupný internet v území s nízkou hustotou osídlenia, alebo málo atraktívny pre používateľov, - pomaly zavádzané základné služby eGovernmentu a nízka efektívnosť ostatných elektronizovaných verejných služieb, ktoré väčšinou iba kopírujú papierové služby, - chýbajúca vysokokapacitná dátová sieť k domom,
Príležitosti	Ohrozenia
<ul style="list-style-type: none"> - možnosť získania finančných prostriedkov z fondov EÚ, - zvýšenie počítačovej gramotnosti, - zníženie cien využívania Internetu, - rozvoj ďalších telekomunikačných služieb v konkurenčnom prostredí, - vytváranie a sprístupňovanie verejného digitálneho obsahu, - zrušenie princípu miestnej kompetencie pri vydávaní dokumentov a poskytovaní služieb verejnou správou, - e-government je príležitosťou prelomovú modernizáciu interných administratívno-správnych procedúr, zlepšenie imidžu VS, ako aj zvýšenie podielu a záujmu verejnosti na správe vecí verejných, - vytváranie kvalitného a dostupného verejného digitálneho obsahu stimulujúceho dopyt po e-službách a širokopásmovom pripojení, - rastúca penetrácia širokopásmového pripojenia, 	<ul style="list-style-type: none"> - nevýhodné podmienky čerpania prostriedkov z EÚ fondov, - nevýhodné podmienky čerpania úverových zdrojov z komerčných bánk, - digital divide, zvyšovanie disparít medzi územiami alebo sociálnymi skupinami vo využívaní IKT, - nízka digitálna gramotnosť a zručnosť používateľov IKT a nedostatočný dopyt po elektronických službách, - rozvoj digitálnej kriminality, narušanie súkromia, výchovy a ochrany osobných údajov, - legislatívne a stavebné prekážky pri budovaní informačných technológií,

Schéma SWOT analýzy:

	S silné stránky	W slabé stránky
O príležitosti	<p>Stratégia SO</p> <p>5</p>	<p>11</p> <p>Stratégia WO</p> <p>5</p> <p>4</p> <p>9</p>
T hrozby	<p>Stratégia ST</p> <p>5</p>	<p>6</p> <p>Stratégia WT</p>

V oblasti technickej infraštruktúry výrazne prevládajú slabé stránky nad silnými. Odporúča sa využiť stratégia WO – kde musí obec prekonať slabiny využitím príležitostí, hlavne možnosťou využitia čerpania nenávratných finančných prostriedkov národných ako aj nadnárodných.

Koordinácia a syntéza výsledkov SWOT

Zostavenie analýzy SWOT je zložitý proces, ktorý si vyžaduje systematický prístup pri identifikácii a analýze bezprostredných (často i skrytých) vonkajších a vnútorných faktorov. Výstižnosť väčšiny faktorov je zložitá vyjadriť prostredníctvom jednoduchých formulácií. Pri zaradovaní jednotlivých faktorov do základných zložiek SWOT analýzy je potrebné zodpovedne posudzovať ich lokálne a mikroregionálne podmienenú situáciu a relatívny podiel na regionálnom rozvoji. V tomto zmysle ide hlavne o nerovnováhu medzi obcou Pohorelá a ostatnými obcami v okolí.

Naopak medzi slabé stránky obce Pohorelá patrí nepriaznivý demografický vývoj obyvateľstva, nedobudovaný vzdelávací systém zahŕňajúci možnosti vzdelávania v rámci celoživotného vzdelávania, vzhľadom na alokáciu obce, nesúlad vzdelanostnej štruktúry s potrebami trhu práce. V oblasti podnikateľského sektora ide hlavne o dobudovania službotvorného sektora. V oblasti technickej infraštruktúry ide potrebu dobudovania inžinierskych sietí v oblasti odpadového hospodárstva, dostavbu a rekonštrukciu cestnej siete, ktorá sa nachádza na niektorých miestach v havarijnom stave.

Ohrozenia obce Pohorelá vyplývajú z okolitého prostredia, tendencií a skutočností, ktoré nemôže manažment obce ovplyvniť.

3.12 PROBLÉMOVÁ ANALÝZA – HLAVNÉ ODVETVOVÉ DISPARITY A VYMEDZENIE CIEĽOVÝCH SKUPÍN SO SÚSTREDENOU PODPOROU OBCE POHORELÁ.

Identifikácia odvetvových disparít a nadväzujúce vymedzenie cieľových skupín je v súlade so zadáním z vypracovanej analýzy SWOT ako aj analýzy zdrojov obce Pohorelá. Dôležitým východiskovým rámcom pre vymedzenie cieľových skupín so sústredenou podporou obce Pohorelá a stanovenie relevantných opatrení, ktoré by mali riešiť existujúce nerovnosti a rozdiely, sú vybrané strategické a koncepčné dokumenty spracované na národnej (Partnerská dohoda), regionálnej (PHSR BBSK) úrovni, ako aj vo vzťahu k štátnym legislatívnym normám zaväzujúcim obec Pohorelá poskytovať svojim obyvateľom balík verejných služieb.

Na odvetvové (odborové a sektorové) disparity treba pozeráť ako na nerovnosti, neoddôvodnené rozdiely, či nezhody medzi potenciálom a jeho súčasným využitím. Ich identifikácia vychádza z porovnania zistených silných a slabých stránok, ktoré sú uvedené vo SWOT analýze. Pôsobenie silných stránok obce Pohorelá je oslabované negatívnymi vplyvmi jej slabých stránok. Silné stránky sú potenciálom, ktorý je možné využiť pre budúci rozvoj, je ale nutné zlepšiť alebo odstrániť príslušné slabé stránky tak, aby mohli byť silné naplno využité.

Nasledujúci prehľad je usporiadaný práve týmto spôsobom, kedy proti silným stránkam obce sú vždy postavené relevantné slabé stránky, ktoré majú v danom problémovom okruhu opačný vplyv. Vybrané sú práve tie, ktoré z hľadiska budúceho vývoja možno považovať za najzávažnejšie a kde je viacmenej možné predpokladať aspoň čiastočné riešenie.

Obec Pohorelá je súčasťou vyššieho územného celku Banská Bystrica. Národná stratégia regionálneho rozvoja definovala pre tento kraj nasledovné disparity, ktoré by mali byť zohľadnené v PHRSR obce Pohorelá:

Hlavné disparity BBK:

v pôdohospodárstve

- nedostatočná spolupráca a koordinácia v poľnohospodárstve;
- nízka konkurencieschopnosť poľnohospodárstva v dôsledku nízkej produktivity a nerozvinutej trhovej infraštruktúry;
- nevyužitý potenciál pestovania rôznych kultúrnych plodín pre oblasť energetiky a ekologického poľnohospodárstva;

v priemysle

- inovačné a technologické zaostávanie spôsobuje zvyšujúcu energetickú a surovinovú náročnosť výroby najmä v rozhodujúcich odvetviach;
- nedostatočná reštrukturalizácia priemyslu a ďalších rozhodujúcich odvetví v niektorých okresoch v regióne, nízka orientácia na PZI do odvetví s vyššou pridanou hodnotou;
- nízky rast produktivity práce v priemysle;

v službách

- nízka konkurencieschopnosť malého a stredného podnikania;
- podpriemerný podiel služieb na regionálnom HDP;
- nevyužitý potenciál turizmu – kúpeľníctvo, chránené územia a lazy;

v technickej infraštruktúre

- nedostatočné kapacity a telekomunikačná infraštruktúra, členitosť územia ako bariéra budovania internetového pripojenia;
- značné ekologické zaťaženie krajiny (chemický priemysel, ťažba uhlia);
- nedobudovaná nadradená vodovodná sieť v južných okresoch kraja a nízke % napojenie obyvateľstva na ČOV;
- nedodržiavanie stanovených limitov a regulatívov;
- relatívne nízka úroveň poľnohospodárstva z hľadiska ochrany prírody a krajiny a budúcich obnoviteľných zdrojov energie;
- nízka dopravná dostupnosť územia a „regionálna logistika“;

v sociálno-spoločenskej infraštruktúre

- nevyhovujúca vzdelanostná štruktúra vo vybraných okresoch, vysoký podiel obyvateľstva so základným vzdelaním, významné vnútroregionálne rozdiely;
- postupný zánik strategicky významných študijných programov a odborov;
- vysoký podiel dlhodobo nezamestnaných na celkovom počte nezamestnaných;
- nízka životná úroveň v južných okresoch;
- nedostatočné prepojenie vzdelávacieho systému s podnikateľskou sférou;
- značný odlev pracovných síl do zahraničia z titulu blízkosti hraníc, pričom za vysokokvalifikované pracovné sily nie sú náhrady;
- nerovnomerná sieť zariadení sociálnych služieb v jednotlivých okresoch kraja;
- nedostatočná propagácia regiónu a jeho komparatívnych výhod;
- problematické vytváranie medzirezortnej spolupráce na komplexnom riešení situácie a potrieb občanov.

Hlavné faktory rozvoja BBK:

v pôdohospodárstve

- dobrý produkčný poľnohospodársky potenciál v oblasti pestovania kultúrnych plodín, ovocinárstvo, špecifické regionálne plodiny;
- lesné hospodárstvo – vysoké zásoby a ťažba dreva;
- dôsledné uplatňovanie spoločnej poľnohospodárskej politiky aj v chránených oblastiach;

v priemysle

- možnosť posilňovania exportu, silná exportná pozícia v odvetví hutníctva, drevospracujúceho, keramického a sklárskeho priemyslu;
- budovanie vedecko-technologických parkov so zameraním na rozhodujúce odvetvia;
- podpora domácich investorov najmä v perspektívnych odvetviach, zvýšenie atraktivity pre prílev PZI;
- možnosť rozvoja výroby nových produktov s vyššou pridanou hodnotou na báze obnoviteľných a nerudných nerastných surovín;
- možnosť rozvoja e-podnikania smerovaného do rozvoja optimalizácie spolupráce

v priemyselnej výrobe;

- využitie cezhraničnej spolupráce pre rozvoj podnikateľských aktivít;

v službách

- atraktívny potenciál pre zvyšujúci sa záujem o turizmus, zameranie sa na kúpeľníctvo a vidiecky turizmus;
- záujem regionálnej samosprávy o podporu podnikateľského a inovačného prostredia v regióne;
- existujúce poradenské centrá pre rozvoj podnikateľského prostredia;
- začlenenie sa do medzinárodnej spolupráce a transfer know-how, posilnenie spolupráce medzi vysokými školami a podnikateľským sektorom;
- rozširovanie e-služieb, podpora najmä v horských oblastiach, zvyšovanie dostupnosti služieb pre obyvateľstvo;

v technickej infraštruktúre

- možnosti využitia kombinovanej dopravy;
- výhodná geografická poloha pre tok tovarov a služieb do nových členských krajín EÚ, polohový potenciál kraja, logistické väzby, prepojenie Budapešť – Krakov;
- dostatočný potenciál zdrojov vody a vysoká lesnatosť územia – veľká koncentrácia druhotných drevných surovín vhodných na energetické účely;

v sociálno-spoločenskej infraštruktúre

- dobrá demografická situácia, dostatok voľnej pracovnej sily;
- vysoká vzdelanostná úroveň v regionálnych centrách;
- možnosť vytvorenia kvalitného regionálneho systému celoživotného vzdelávania (NSRR, 2013, s.91-92).

Nasledujúce tabuľky prezentujú hlavné faktory rozvoja a hlavné disparity rozvoja obce Pohorelá v jednotlivých politikách, ako aj ich váhy. Hodnota 1,5 predstavuje najväčšiu váhu a hodnota 0,5 najmenšiu. Kladný výsledok pri porovnaní disparít a faktorov rozvoja predstavuje možnosť zaujatia ofenzívnej stratégie, záporný naopak.



Hospodárstvo a vedecko-technický rozvoj

Faktory rozvoja	váhy	Hlavné disparity	váhy
+ poľnohospodárska pôda zaberajúca cca. 41,07 % katastra obce,	1,5	- klesajúci počet obyvateľov – fyzických osôb podnikateľov,	1,5
+ celkovo 22 podnikateľských subjektov – právnické osoby,	1,5	- nevybudovaná obecná tržnica,	1
+ celkový počet fyzických osôb podnikateľov – 151 v roku 2014,	1,5	- v obci chýba predajňa typu záhrada, les, domáce potreby, remeselný tovar,	1
+ fungujúce poľnohospodárske podniky,	1	- železiarstvo,	1,5
+ existencia plôch pre rozšírenie maloobchodných predajní,	0,5	- nerozvinutý pracovný trh v obci a v celej lokalite Horehronia,	0,5
+ relatívne vysoký podiel obyvateľov s úplným stredným vzdelaním – 432 a vysokoškolským vzdelaním – 231,	1,5	- nedostatok výrobných zariadení v obci má vplyv na ponuku pracovných príležitostí,	1
+ rozsiahle plochy hospodárskych lesov v okolí obce – 2472,1 ha lesných pozemkov,	1,5	- malá ponuka komerčných služieb pre obyvateľov,	1
+ okolo námestia sústredená základná, ale aj vyššia občianska vybavenosť,	1	- nízke možnosti zamestnania v obci,	1,5
+ dostupnosť železničnej trate priamo v obci,	1,5	- nízke priemerné mzdy v regióne,	1,5
+ rozvinutý chov hovädzieho dobytku a oviec,	1	- útlm stavebnej výroby,	1,5
+ rozvinutý drevospracujúci priemysel, drevovýroba,	1,5	- stagnácia podnikateľskej sféry, nerozvíjajúce sa MaSP,	1,5
		- nezáujem mladých ľudí o podnikanie,	1,5
spolu	14	spolu	13,5
výsledok	0,5		

Doprava a komunikácie

Faktory rozvoja	váhy	Hlavné disparity	váhy
+ prechádzajúca cesta I. triedy č.66,	1,5	- absencia prechodov pre chodcov na frekventovaných miestach (OcÚ)	1,5
+ prechádzajúca železničná trať so železničnou zastávkou,	1,5	- nevyhovujúci stav chodníkov pre peších na ul. Kpt. Nálepku a vedľajších uliciach,	1,5
+ dostatočne vybudovaná cestná sieť v zastavanom území obce,	1,5	- absencia dopravného značenia s názvami ulíc,	1
+ dostatočné pokrytie zastávkami SAD,	0,5	- nedobudované chodníky pozdĺž hlavnej cesty I. triedy,	1,5
+ vybudovaná sieť poľných ciest,	0,5	- nevyhovujúci stav komunikácie na Jesenského ulici,	1
+ čiastočne zrekonštruované povrchy miestnych komunikácií,	1	- nevyhovujúci technický stav miestnych komunikácií (pri pohrebníctve, „Za vršok“, „Na Gálikovom vršku“),	1
		- nevhodné značenie Hviezdoslavovej ulice,	0,5
		- nevyhovujúci stav cesty od P. Maše k areálu Strojsmaltu,	1
		- neukončená výstavba komunikácie pred bytovým domom – P. Maša.	0,5
		- nebezpečná cesta medzi Pohorelou a Pohorelskou Mašou - náletový porast zasahuje až nad cestu a ohrozuje život peších a cyklistov,	1,5
		- nevhodné parkovanie na úzkych uličkách, napr. na Orlovej ulici, ale aj frekventovaných neprehľadných miestach hlavnej ulice Kpt. Nálepku.(okolie,, pred Maleckých“),	0,5
		- neprehľadná spodná časť cesty kpt. Nálepku,	1,5
spolu	7,5	spolu	13,0
		výsledok	-5,5

Technická infraštruktúra

Faktory rozvoja	váhy	Hlavné disparity	váhy
+ vybudovaná sieť miestneho rozhlasu,	0,5	- zlý technický stav vodovodného potrubia,	1,5
+ spracovaný územný plán pred schválením z roku 2015,	1,5	- netesnosť systému spôsobuje znečistenie pitnej vody,	1,5
+ existencia prevádzky Slovenskej pošty, a.s.,	0,5	- chýbajúce osvetlenie popri hlavnej ceste v smere z Krivého potoka do Pohorelskej Maše,	1,5
+ vybudovaný verejný vodovod v správe Veolia – Stredoslovenská vodárenská prechádzková spoločnosť, a.s.,	1,5	- nedostatočné osvetlenie v bočných častiach Pohorelskej Maše,	1,5
+ obec Pohorelá je napojená na el. energiu zo vzdušných VN linky č. 7711 a 381,	1,5	- Vyšný koniec, slabý tlak vody, všeobecne vo viacerých domoch.	1
+ 12 vybudovaných transformátorových staníc,	1,5	- zlý technický stav obecného rozhlasu – Clementisova ul.,	0,5
+ možnosť dostavby plôch IBV,	1	- nevybudovaný bezbariérový prístup do OcÚ,	1
+ vybudovaný cintorín s dostatočnou kapacitou,	0,5	- nedostatočné pokrytie signálom mob.	1
+ hasičská zbrojnica dostupná v centre obce	1		



oproti OcÚ,		<ul style="list-style-type: none"> operátorov na ul. Orlová a Partizánska, nedobudovaná rozvodná sieť plynu na Jánošíkovej ul., nevyhovujúci stav osvetlenia k bytovému domu v Pohorelskej Maši, nevyhovujúci stav priestoru obecného cintorína, prevaha nadzemných vedení nad podzemnými-obmedzenia ochranných pásiem, 	1 1,5 0,5 0,5
spolu	9,5	spolu	13,0
		výsledok	-3,5

Odpadové hospodárstvo

Faktory rozvoja	váhy	Hlavné disparity	váhy
+ kvalitná legislatíva pre nakladanie s KO a DSO,	1	- nedoriešená likvidácia a využitie rastlinného odpadu,	1
+ spracovaný POH obce Pohorelá na roky 2011-2015,	0,5	- nedostatok odpadových nádob na zmiešaný komunálny odpad a separovaný zber,	1
+ zabezpečený odvoz TKO,	1,5	- nedobudovaná kanalizačná sieť v obci a časti Pohorelská Maša,	1,5
+ v obci je vybudovaný systém separovaného zberu odpadu základných druhov,	1,5	- nedobudovaná kanalizačná sieť na ul. Kpt. Nálepku,	1,5
+ čiastočne vybudovaná splašková kanalizačná sieť,	1,5	- existencia čiernej skládky v smere na „Hriable“,	1,5
+ vybudovaná samostatná ČOV,	1,5	- existencia čiernej skládky v "Hornom parku" v Pohorelskej Maši,	1,5
		- nízka miera vynútiteľnosti práva v oblasti ŽP,	1
		- obci sa nenachádza kompostáreň na biologicky rozložiteľných odpadoch,	1,5
		- potrebné doriešenie technicko-organizačné zabezpečenie zberu biologicky rozložiteľných odpadoch z domácností,	1
		- čierne skládky ako finančné bremeno obce,	1
spolu	7,5	spolu	12,5
		výsledok	-5

Životné prostredie

Faktory rozvoja	váhy	Hlavné disparity	váhy
+ kvalitná legislatíva pre nakladanie s KO a DSO,	1	- nedostatočná výsadba a estetická úprava námestia obce,	1
+ zabezpečený odvoz TKO,	1,5	- nevyhovujúci stav parku v časti Pohorelská Maša,	1,5
+ relatívne stabilný objem produkovaného odpadu,	1	- nedoriešené protizáplavové opatrenia na ul. Jánošíková a Orlová,	1,5
+ plynofikácia obce,	1,5	- nevyhovujúci stav koryta Kompanického potoka,	1,5
+ prírodné prostredie – Nízke Tatry a Muránska planina,	1,5	- nevyhovujúci stav koryta Krivého potoka,	1,5
+ prechádzajúci vodný tok – hydrokoridor – Hron,	1	- nedostatočne riešené odvodnenie priestoru DSS,	1
+ prechádzajúci vodný tok – hydrokoridor – Kompanický a Krivý potok,	1	- nevyhovujúci stav Coburgovho parku,	1,5
+ Pohorelské Vrchovisko (SKUEV0151) je evidovaná ako národné významná mokrad',	1,5	- nevyhovujúci stav priestoru v lokalite „Na hrabľoch“,	1
+ Muránska planina (SKUEV0225) s 3., 4. a 5. stupňom ochrany, z toho v území obce Pohorelá platí 5. stupeň ochrany,	1,5	- zlý technický stav hrádze potoka „Na hrabľoch“,	1
+ Alúvium Hrona (SKUEV0303) v území obce Pohorelá platí 2. stupeň ochrany,	1,5	- znečistené koryto rieky Hron,	1,5
+ Kráľovohorské Tatry (SKUEV0310) – územie spadá do pôsobnosti ŠOP SR – správy NAPANT,	1,5	- nevyhovujúci technický stav tepelného hospodárstva,	1
+ Nízke Tatry (SKCHVU018) je jedným z troch najvýznamnejších území na Slovensku pre hniezdenie,	1,5	- čistotu ovzdušia nepriaznivo ovplyvňuje dosah produkcie exhalátov z výroby v okresnom meste Brezno,	1
		- malé zdroje znečistenia ovzdušia - bodové zdroje z lokálnych kúrenísk,	1
		- nepriaznivé podmienky pre rozptyl exhalátov,	1
		- náchylnosť na vodnú eróziu v celom rozsahu veľkoplošne obrábanej pôdy,	1
		- prejazd poľnohospodárskych strojov po miestnych komunikáciách,	1
		- spaľovanie rastlinného odpadu na vlastných pozemkoch obyvateľov,	1
		- zdrojom negatívnych účinkov dopravy na životné prostredie územia obce je zdrojová a cieľová vnútrošľachová doprava,	1



		- lesy postihnuté exhalátmi – vysoké imisné zaťaženie a nesprávne hospodárske postupy,	1,5
spolu	14,5	spolu	22,5
		výsledok	-8

Sociálna oblasť a zdravotníctvo

Faktory rozvoja	váhy	Hlavné disparity	váhy
+ zabezpečená opatrovateľská služba,	1,5	- nedostatočne riešená základná zdravotná starostlivosť,	1,5
+ Zariadenie podporovaného bývania NÁDEJ,	1,5	- v súčasnosti stagnujúca bytová výstavba,	1,5
+ DSS Pohorelská Maša,	1,5	- obec nemá k dispozícii plochy vhodné na výstavbu rodinných domov,	1,5
+ v Pohorelskej Maši sú 2 ústavy mentálne postihnutých detí s kapacitou 250 miest,	1,5	- nedostatok bytov pre mladé rodiny s deťmi,	1,5
+ stavebno-technický stav bytového fondu je prevažne dobrý a vyhovujúci,	1	- nedostatočná podpora osobnej starostlivosti o deti pri zosúladovaní pracovného a rodinného života,	1
+ v obci sa nachádza Ambulancia rýchlej zdravotnej pomoci,	1,5	- nedostatok a opotrebovanosť priestorov pre mládež a dorast, na voľnočasové aktivity	1
+ v obci má ambulanciu všeobecný lekár pre dospelých,	1,5	- nedoriešená sociálna sieť,	1
+ detská ambulancia a stomatologická ambulancia,	1,5	- zastaralosť a opotrebovanosť bytového fondu,	1
+ v obci sa nachádza lekárň Kamilka,	1	- nedostatok zdrojov na skvalitňovanie sociálneho zázemia,	1
+ funkcia osobitného príjemcu sociálnych dávok,	1		
+ stretnutia dôchodcov, intenzívna klubová činnosť	1		
+ uvítanie do života novorodencov obce, príspevok obce	1		
+ pomoc v krízových situáciách (živelná pohroma, rodinná tragédia....),	1		
spolu	16,5	spolu	11
výsledok	5,5		

Školstvo a šport

Faktory rozvoja	váhy	Hlavné disparity	váhy
+ fungujúca materská škola s kapacitou 50 detí,	1,5	- potrebné dovybavenie materskej školy,	1,5
+ existencia plnoorganizovanej základnej školy s 12 triedami,	1,5	- klesajúci počet žiakov v základnej škole,	1,5
+ existencia školskej telocvične,	1	- zvyšuje sa počet žiakov pochádzajúcich zo sociálne znevýhodneného prostredia,	1
+ odborné učebne pre vyučovanie fyziky a chémie, výtvarnej výchovy,	1	- narastá počet žiakov so špeciálnymi výchovno- vzdelávacími potrebami	1
+ dve učebne výpočtovej techniky a jedna učebňa cudzích jazykov,	1	- nevyhnutná revitalizácia vonkajších priestorov materskej školy,	1
+ vybavené školské dielne – drevo,	1	- nevyužitá budova bývalej materskej školy,	1,5
+ narastajúci počet detí v materskej škole,	1	- nevyhovujúci stav priestranstva v blízkosti základnej školy,	0,5
+ učebne vybavené interaktívnymi tabuľami a projektormi,	1	- nevybudovaná tribúna na futbalovom ihrisku,	1
+ vybudované multifunkčné ihrisko s umelou trávou,	1	- nedostatočný záujem detí a mládeže o šport a pohyb,	1
+ existujúci futbalový areál,	1	- absencia pracovne pre potreby športových klubov,	1
+ činný športový klub,	1	- nedobudované cyklistické cestičky,	1
+ v Pohorelskej Maši sa nachádza futbalové ihrisko,	1	- lyžiarsky vleč v Pohorelskej Maši je nefunkčný,	1,5
+ v obci sú vytvorené podmienky pre aerobik, cyklistiku, florbal, futbal / minifutbal, hokej / hokejbal, nohejbal, spoločenské tance, stolný tenis, šachy, turistiku, volejbal,	1		
+ vybudované tenisové kurty,	1		
5spolu	15,0	spolu	13,5
výsledok	1,5		

Kultúra

Faktory rozvoja	váhy	Hlavné disparity	váhy
-----------------	------	------------------	------



+ existencia otvoreného amfiteátra,	1,5	- absencia kultúrneho domu,	1,5
+ knižnica je umiestnená v budove Materskej školy,	1	- zlý technický stav budovy Kaštieľa Švabinský.	1,5
+ Dedinská folklórna skupina nadväzujúca na tradičné hodnoty, viachlasné spevy, tance, pásma, ako aj ľudovú hudbu,	1,5	- neudržiavané vzťahy s Poľskou obcou "Lipce Reymontowskie",	1,5
+ FSK Kráľova hoľa je dobrovoľné združenie občanov bez právnej subjektivity,	1,5		
+ kultúrna pamiatka BRÁNA drevená (č. ÚZKP 1486) nachádza sa medzi domami č. 302-304,	1		
+ kultúrna pamiatka BRÁNA drevená (č. ÚZKP 1488) nachádza sa pri dome č.78/183,	1		
+ HROB S NÁHROBNÍKOM Bahéry J. (č. ÚZKP 2998) nachádza sa na cintoríne,	1		
+ KAŠTIEĽ PAMÄTNÝ Švabinský (č. ÚZKP 2999), č. s. 17, nachádza sa na Ulici 1. mája,	1,5		
+ kultúrna pamiatka KOSTOL r. k. sv. Filipa (č. ÚZKP 67), s. č. 55, nachádza sa na Ulici 1. mája,	1		
+ KOSTOL r. k. sv. Štefana (č. ÚZKP 66), s. č. 671, nachádza sa na Žukovovej ulici,	1		
+ PAVILÓN S POMNÍKOM liatinový (č. ÚZKP 2737) nachádza sa v Pohorelskej Maši,	1		
+ VYHŇA (č. ÚZKP 3294), s. č. 517, nachádza sa na Partizánskej ulici (ZÚPO Pohorelá, 2011, s.20-21),	1		
spolu	14,0	spolu	4,5
výsledok	9,5		

Propagácia a cestovný ruch

Faktory rozvoja	váhy	Hlavné disparity	váhy
+ podhorské prostredie a horstvo ponúka široké možnosti turistického využitia,	1,5	- nevyužívaný lyžiarsky vlek,	1,5
+ možnosti využitia ponuky pre cykloturistiku,	1,5	- nevyhovujúci stav priestoru bývalého kempingu,	1,5
+ pravidelne organizované kultúrne podujatia,	1	- v obci chýba dobre fungujúce ubytovacie zariadenie s celoročnou prevádzkou a vlastným stravovaním,	1
+ rozvoja cestovného ruchu – agrouristika,	1	- nedostatočná propagácia goodwillu a CR obce,	1
+ existencia lyžiarskeho vleku v časti Pohorelská Maša,	1,5	- nedostatočné využitie tradície,	1,5
+ v obci sa nachádza niekoľko ubytovacích zariadení,	1	- nedostatočne využité prírodných hodnôt pre potreby cestovného ruchu,	1,5
+ v obci sa nachádza Reštaurácia „Pod Orlovou“,	1	- nedostatočná propagácia obce z hľadiska cestovného ruchu,	1
+ Horehronie patrí medzi strediská cestovného ruchu,	1	- chýbajúce rekreačné trasy v poľnohospodárskej krajine,	1
+ podľa Regionalizácie cestovného ruchu MH SR prevláda domáci turizmus,	1	- nevyužitý potenciál poľnohospodárskej krajiny vo vzťahu ku cestovnému ruchu, turizmu,	1
+ formy turizmu sú zimný turizmus na horách,	1	- nedostatočne využitý potenciál pre rozvoj kultúrnopoznávacieho cestovného ruchu,	1
+ letné pobyty na horách – pešia turistika a vidiecky turizmus,	1	- problémom je úprava verejných komunikačných priestorov, nevyužívané, opustené objekty, areály a zariadenia, chýbajúce pešie väzby na obec,	1
+ NP Nízke Tatry,	1,5	- málo ubytovacích kapacít,	1
+ CHKO Muránska planina,	1,5	- absencia cyklotrás,	1
+ existencia priestoru bývalého kempingu,	1		
spolu	16,5	spolu	15
výsledok	1,5		

Administratíva a bezpečnosť

Faktory rozvoja	váhy	Hlavné disparity	váhy
+ existencia verejného rozhlasu,	1	- negatívny stav nehnuteľného majetku obce,	1,5
+ dostatok priestorov pre administratívu,	1,5	- nevybudovaný bezbariérový prístup do obecného úradu,	1
+ budova obecného úradu v dostupného v centre obce,	1,5	- nevyhovujúci technický stav budovy obecného úradu,	1,5
		- absencia kamerového systému,	1,5
		- zvyšujúca sa drobná kriminalita – krádeže, vandalizmus,	1,5
		- v obci ani v súčasnosti nie sú vybudované nijaké zariadenia v súvislosti s civilnou ochranou,	1

		- nedostatok finančných prostriedkov na údržbu technickej infraštruktúry,	1
		- nedostatočná úroveň optimalizácie procesov a štandardizácie dokumentov vo verejnej správe,	1
		- absencia koncepčného a systematického formovania právneho rámca podpory aplikácie IT v procesoch výkonu činností verejnej správy,	1
		- nízky podiel e-služieb verejnej správy s vyššou pridanou hodnotou a nízka efektívnosť ostatných služieb verejnej správy,	1
spolu	4	spolu	12
		výsledok	-8

Informatizácia obce

Faktory rozvoja	váhy	Hlavné disparity	váhy
+ postupne zavádzané služby eGovernemtu a elektronizácia služieb štátnej správy a samosprávy	1,5	- vypadávanie signálu na niektorých uliciach ako napr. ul. Partizánska,	1
+ dobrá vybavenosť a výkonnosť technologickej IK infraštruktúry v obecnom úrade,	1,5	- nedostatočná kvalita internetového pripojenia prostredníctvom Slovak Telekom,	1
+ relatívne vysoká penetrácia širokopásmového pripojenia,	1	- nedostatok regionálneho digitálneho obsahu a nízke konkurenčné prostredie z dôvodu vysokej ceny za PC , nízkej výkonnosti e-služieb,	1
+ obecný občasník a rozhlas,	1	- nedostatočná úroveň optimalizácie procesov a štandardizácie dokumentov vo verejnej správe,	1
+ vlastné webové stránky všetkých organizácií v zriaďovateľskej pôsobnosti obce,	1	- absencia koncepčného a systematického formovania právneho rámca podpory aplikácie IT v procesoch výkonu činností verejnej správy,	1
		- nízky podiel e-služieb verejnej správy s vyššou pridanou hodnotou a nízka efektívnosť ostatných služieb verejnej správy,	1
		- nízka efektívnosť, bezpečnosť a interoperabilita ISVS,	1
		- nedostupný kvalitný digitálny obsah,	1
		- fyzicky nedostupný internet v území s nízkou hustotou osídlenia, alebo málo atraktívny pre používateľov,	1
spolu	6	spolu	9
		výsledok	-3

Vo vyššie uvedenom kontexte je potrebné sledovať i potenciálne rozvojové príležitosti a hrozby, indukované hierarchicky vyššími faktormi sociálno - ekonomického rozvoja. Na základe uskutočnených analýz je možné za najväčšie hrozby pokladať hlavne:

1. Znižovanie konkurencieschopnosti obce v dôsledku trvalej stagnácie v rozvoji spolupráce podnikateľskej sféry s orgánmi miestnej samosprávy – Public Private Partnership.
2. Rozhodnutie kľúčového investora o zmene alokácie investície.
3. Nedostatok externých finančných prostriedkov potrebných na zabezpečenie kvalitných verejných služieb.
4. Podcenenie významu kvalitatívneho rozvoja ľudských zdrojov ako pre ekonomický, tak aj pre sociálny rozvoj obce Pohorelá.
5. Podcenenie významu informačných technológií ako základného prvku ekonomického rozvoja a rozvoja ľudských zdrojov v obci.

Jedným z nutných predpokladov úspešnej implementácie Programu hospodárskeho rozvoja a sociálneho rozvoja je návaznosť na existujúcu sústavu strategických a rozvojových dokumentov. Tento fakt sa premietol z časti aj do výberu opatrení a cieľových skupín, na ktoré sa má zamerať podpora z verejných zdrojov, hlavne z dôvodu efektívneho vynakladania finančných prostriedkov, odstránenia duplicit, možných protichodných účinkov opatrení atď.. Z tohto dôvodu je prirodzeným rámcom Program hospodárskeho a sociálneho rozvoja Banskobystrického samosprávneho kraja, ako aj Partnerskej dohody, ale aj platná legislatíva v oblasti zabezpečovania verejných služieb. Komparáciou výsledkov vyššie uvedenej selekcie odvetvových disparít a PHSR BBSK je možné zistiť, že niektoré opatrenia v rámci tohto dokumentu pokrývajú kritické oblasti zistené v problémovej analýze.



Preto je nutné v súlade s vyššie uvedenými skutočnosťami zamerať sa na odstránenie týchto disparít v relevantných cieľových oblastiach a relevantných skupín.

1. Hospodárstvo a vedecko-technický rozvoj
Cieľová skupina
podnikateľské subjekty v priemysle, obchode a výrobných službách obec investori
2. Technická infraštruktúra
Cieľová skupina
obec, obyvatelia obce, podnikateľské subjekty, mimovládne subjekty,
3. Životné prostredie
Cieľová skupina
obec, obyvatelia obce, podnikateľské subjekty,
4. Sociálna oblasť a zdravotníctvo
Cieľová skupina
nezamestani, sociálne odkázaní, zdravotne a duševne postihnutí, obyvatelia v dôchodkovom veku, mladí ľudia, rizikové skupiny obyvateľstva,
5. Školstvo a šport
Cieľová skupina
deti predškolského veku, žiaci v rámci povinnej školskej dochádzky, nezamestnaní, obyvatelia v dôchodkovom veku, športovci organizovaní v rámci športových hnutí, pasívna športová verejnosť, obyvatelia v produktívnom veku,
6. Kultúra
Cieľová skupina
obyvateľstvo podnikateľské subjekty návštevníci obce,
7. Cestovný ruch a public relation
Cieľová skupina
obec, VÚC, obyvatelia obce, návštevníci obce, súkromný podnikateľský sektor,
9. Administratíva a bezpečnosť
Cieľová skupina
obec, obyvatelia obce, súkromný podnikateľský sektor,
10. Informatizácia obce
Cieľová skupina
obec, obyvatelia obce, súkromný podnikateľský sektor,



Strategická časť Programu hospodárskeho rozvoja a sociálneho rozvoja obce Pohorelá 2015 - 2024

4 VÍZIA A POSLANIE OBCE POHORELÁ

Vízia



Obec bude vyvážené a ohľaduplne využívať svoje prírodné bohatstvo za účelom jeho ekonomického a ekologického zveľaďovania. V súvislosti s rozvojom sa bude snažiť propagovať existujúce prírodné hodnoty NP Nízke Tatry ako aj CHKO Muránsku planinu. V súvislosti s rozvojom cestovného ruchu sa bude snažiť aj o čo najlepšie prezentovanie svojich kultúrnych tradícií a zvyklostí v duchu rozvoja kultúrneho povedomia nielen vo svojom regióne, ale aj za hranicami Slovenskej republiky. Vytvorí podmienky na vybudovanie rekreačného priestoru v časti Pohorelská Maša. Obnoví a dobuduje lyžiarske stredisko a vytvorí aj podmienky pre rozvoj letného cestovného ruchu. Do šírenia kultúrnych hodnôt sa budú zapájať hlavne kultúrne spolky orientujúce sa na prezentáciu tradičných remesiel a zvyklostí. Z hospodárskeho hľadiska obec vytvorí priaznivé podmienky na rozvoj tradičných výrobných a nevýrobných odvetví, pre ktorých rozvoj má obec najväčší potenciál – poľnohospodárska produkcia, lesníctvo, drevárska výroba a drobné výrobné prevádzky, ktoré neovplyvňujú kvalitu bývania. V oblasti propagácie sa obec zameria na prezentáciu vlastných kultúrno – historických hodnôt a kultúrnej identity typickej pre túto oblasť Slovenska, vytvorí podmienky pre rekonštrukciu kaštieľa a záhrady Coburgovcov. Obec sa stane príjemným sídlom zabezpečujúcim komplexné sociálne služby pre svojich obyvateľov. V obci funguje materská škola a základná škola, v ktorej každý rok stúpa počet detí. Materská škola je komplexne vybavená čo sa týka interiérov ako aj exteriérov. Základná škola je plnoorganizovaná a komplexne vybavená.

Poslanie

Poslanie je komplexná a všeobecná definícia objasňujúca mandát obce Pohorelá. Poslanie opisuje a prezentuje základné služby (produkty), ktoré poskytuje a identifikuje hlavných „zákazníkov“, t.j. jej obyvateľov, miestnych podnikateľov, záujmové združenia a pod.. Poslanie vyjadruje základný dôvod existencie obce Pohorelá a odpovedá na tri otázky: Čo obec robí? Prečo to robí? Pre koho to robí? Predpokladom pre zabezpečovanie kvalitných služieb obyvateľom obce, podnikateľom či návštevníkom a celkový plynulý chod samosprávy a jej orgánov je dôsledný denný operatívny manažment a realizácia profesionálnych interných služieb. Tieto zahŕňajú celú škálu aktivít počnúc obstarávaniami tovarov, služieb a prác, cez interné právne poradenstvo a zastupovanie obce pri súdnych sporoch až po udržiavanie počítačovej siete, zálohovanie dát či aktualizovanie a zverejňovanie informácií, ktoré slúžia aj obyvateľom obce. Samospráva obce Pohorelá disponuje aj nemalým majetkom – budovami, pozemkami, bytovými a nebytovými priestormi. Efektívne spravovanie aktív takéhoto rozsahu a zabezpečovanie jeho maximálnej výnosnosti je možné len za predpokladu existencie prehľadnej a aktuálnej evidencie, ktorá slúži vedeniu obce a poslancom obecného zastupiteľstva. Významnú úlohu zohráva aj odborné vzdelávanie zamestnancov úradu s cieľom zabezpečiť ich ďalší profesionálny rast, vedúci k zvýšeniu kvality samosprávou poskytovaných služieb. Medzi významné činnosti - a to najmä z pohľadu obyvateľov obce – patrí administrovanie zasadnutí orgánov obce. Práve tieto authority rozhodujú o všetkých dôležitých zmenách, ktoré sa premietajú do života obyvateľov, napr. prostredníctvom všeobecne záväzných nariadení.

Jedným zo základných predpokladov rozvoja obce je dodržiavanie zákonnosti a pravidiel miestnej samosprávy, ochrana života a osobného majetku občanov, ale aj životného prostredia. V súlade s poslaním obce Pohorelá všetky tieto úlohy realizuje štátna polícia. K dosiahnutiu zámeru - vybudovať bezpečnú obec - polícia vykonáva všeobecnú prevenciu kriminality, aktívnu ochranu verejného poriadku, života, zdravia občanov a majetku. Súčasťou bezpečnostnej politiky obce je aj výkon ochrany pred požiarmi a civilnej ochrany obyvateľov.

1. Hospodárstvo a vedecko-technický rozvoj

Základnou úlohou samosprávy je rozvoj územia obce a zvyšovanie kvality života jeho obyvateľov. Všeobecne uznávaným nástrojom pre miestnu hospodársku politiku je rozvoj existujúcich priemyselných zón. Obec Pohorelá v súlade s touto filozofiou skvalitňuje zóny, ktoré poskytujú kapacitu pre podnikateľské subjekty. Ich rozlohu plánuje rozširovať v obmedzenej miere. Rozvojové aktivity budú pokračovať hlavne v časti intravilánu obce, kde sa rozprestiera objekt poľnohospodárskeho podniku.

2. Doprava a komunikácie

Príprava Projektovej dokumentácie pre cestné stavby, pravidelná oprava a stavebná údržba pozemných komunikácií, letná a zimná údržba či rekonštrukcia vybraných miestnych komunikácií, to všetko zahŕňajú kompetencie obce v oblasti pozemných komunikácií.

3. Technická infraštruktúra

Významným prvkom kvality života v obci je funkčný systém verejného osvetlenia. Hlavnou úlohou samosprávy je v tomto kontexte realizácia novej výstavby verejného osvetlenia, prevádzkovanie už vybudovaného verejného osvetlenia a samozrejme priebežné opravy a údržba existujúcich svetelných bodov, prípadne ich prestavba na LED. Okrem toho zabezpečuje rozvoj komplexnej infraštruktúry zohľadňujúcej rast kvality života obyvateľov obce a životného prostredia. Rozvoj infraštruktúry

smeruje hlavne k jej rozšíreniu na potenciálne obytné zóny v obci, IBV, ako aj na rekonštrukciu súčasnej infraštruktúry - vodovodnej, elektrickej, komunikačnej.

3. Odpadové hospodárstvo

Obec vykonáva úlohy, ktoré jej vyplývajú z programu odpadového hospodárstva a všeobecne záväzných právnych predpisov prijatých a platných v Slovenskej republike. V oblasti odpadového hospodárstva ide najmä o zber a prepravu komunálnych odpadov a drobných stavebných odpadov na účely ich zhodnotenia alebo zneškodnenia, zabezpečovanie zberných nádob zodpovedajúcich systému zberu komunálneho odpadu, zabezpečovanie priestoru, kde môžu obyvatelia obce odovzdávať oddelené zložky komunálnych odpadov či zabezpečovanie zberu a prepravy objemných odpadov. Obec zároveň vykonáva priestupkové konanie v odpadovom hospodárstve a zabezpečuje výstavbu a údržbu infraštruktúry pre odpadové vody.

4. Životné prostredie

Udržiavanie a zveľádovanie obce neznamená len ochranu a údržbu existujúcej verejnej zelene, ale aj zabránenie ďalšiemu znižovaniu podielu zelených plôch v zastavanom území obce, ich rozdrobovaniu a zmysluplné riadenie výstavby a využívania územia. V súlade s touto filozofiou obec každoročne zabezpečuje ošetrovanie a udržiavanie zelene - drevín, trávnikov, kvetinových záhonov. Súčasťou prostredia, v ktorom obyvatelia žijú, sú aj verejné priestranstvá, chodníky, miestne komunikácie, námestie, ktoré je obcou pravidelne čistené, ale aj športové ihriská obce – Pohorelá so zabezpečením pravidelnej údržby a obnovy. K ďalším činnostiam, ktoré sa podieľajú na vytváraní atraktívneho a zdravého prostredia patrí aj prevádzka či správa cintorínov.

5. Sociálna oblasť a zdravotníctvo

Činnosť samosprávy - vzhľadom na existujúce kompetencie - je v oblasti sociálnej politiky veľmi rozsiahla. Pre občanov v hmotnej núdzi obec poskytuje jednorazové dávky v hmotnej núdzi a sociálnu pôžičku. Pre zdravotne ťažko postihnutých a seniorov obec poskytuje sociálne služby, medzi ktoré patrí opatrovateľská služba, prepravná služba a organizovanie spoločného stravovania. Obec podporuje neštátne subjekty, ktorých činnosť je zameraná na pomoc sociálne alebo zdravotne handicapovaným občanom. Pre zachovanie rovnakých podmienok a šancí pre všetkých žiakov obec zabezpečuje prenos štátnych dotácií (na stravu, motivačný príspevok a školské pomôcky) pre školopovinné deti zo sociálne slabších rodín. Nástrojom pre podporu demografie v obci je jednorazový finančný príspevok pre každé novonarodené dieťa s trvalým pobytom na území obce. Poskytované sociálne služby sú regulované celým radom zákonov a usmernení – počnúc ústavou Slovenskej republiky. Pôsobnosť z orgánov štátnej správy na mestá a na vyššie územné celky na úseku sociálnej pomoci prešla zákonom č. 416/2001 Z. z. hlavne v oblasti poskytovania opatrovateľskej služby a starostlivosti o seniorov, v oblasti vzdelávania, športu a ostatných verejných služieb. Obec sa v oblasti sociálnej pomoci do 31.12.2008 riadilo nasledovnými zákonmi: Zákon č.369/90 Zb. o obecnom zriadení v platnom znení, Zákon č. 195/1998 Z. z. o sociálnej pomoci v znení neskorších predpisov, Zákon č. 599/2003 Z.z. o hmotnej núdzi, Zákon č. 601/2003 Z.z. o životnom minime, Zákon č. 36/2005 Z.z. o rodine a Zákon č.305/2005 Z.z. o sociálnoprávnej ochrane detí a sociálnej kuratele. Dňom 1.1.2009 vstúpil do platnosti nový Zákon č.448/2008 Z.z. o sociálnych službách a novela zákona č. 305/2005 Z.z. o sociálnoprávnej ochrane detí a sociálnej kuratele. Tieto dva kľúčové zákony vymedzujú povinnosti obce pri svojej samosprávnej pôsobnosti v oblasti sociálnej starostlivosti o svojich občanov.

V zmysle zákona 369/1990 Zb. o obecnom zriadení podľa § 3 obyvatelia obce majú právo požadovať súčinnosť obce pri ochrane osoby, rodiny a majetku v obci, pomoci v čase náhlej núdze (toto právo občana má i ústavnú oporu - čl. 16, 18 a 21 Ústavy SR) a podľa § 4 ods. 3 písm. j) má obec povinnosť vypracovať koncepcie rozvoja v jednotlivých oblastiach života.

Pohorelá považuje pomoc a podporu pre svojich obyvateľov za jednu zo svojich prirodzených priorít.

6. Školstvo a šport

Školstvo

Obec Pohorelá v súčasnosti je zriaďovateľom predškolského zariadenia a plnoorganizovanej základnej školy.



Šport

Obec vytvára podmienky na zmysluplné trávenie voľného času detí, mládeže a obyvateľov obce, ako najvhodnejšiu prevenciu proti drogám a civilizačným chorobám. V rámci tejto filozofie samospráva organizuje alebo podporuje celý rad rekreačných a športových aktivít. Súčasťou politiky obce je subvencovanie športových klubov a telovýchovných organizácií prostredníctvom dotácií z rozpočtu obce. Mandát na podporu rekreačného a výkonnostného športu v obci vyplýva zo zákona č. 369/1990 Zb. o obecnom zriadení, Všeobecne záväzného nariadenia o poskytovaní dotácií z rozpočtu obce Pohorelá či koncepcných a strategických dokumentov prijatých mestským zastupiteľstvom. Vytváranie vhodného prostredia pre rekreačný a výkonnostný šport z peňazí daňovníkov, je jednou z ciest tvorby a prezentácie dobrého mena obce. Vhodné podmienky pre šport a ponuka verejných športovísk sú súčasťou konkurenčného boja miest o lepšie podmienky pre život. Prínosy z financovania a podpory športu na území obce sa prejavujú vo forme zdravšieho života obyvateľov, zvýšeného záujmu o bývanie v obci, v náraste členských základní podporovaných športov.

7. Kultúra

Obec Pohorelá v súlade so svojim zámerom každoročne organizuje kultúrne podujatia, a prevádzkuje obecnú knižnicu. Obec zabezpečuje opravy a údržbu kultúrnych pamiatok na území obce. Súčasťou kultúrnej politiky je aj dotovanie činnosti záujmových združení či jednotlivcov. Snahou obce je udržiavať kultúru v obci. Rámec pre činnosť a aktivity samosprávy obce je v oblasti kultúry tvorený najmä zákonom č.369/1990 Zb. o obecnom zriadení, zákonom č. 416/2001 Z. z. o prechode niektorých pôsobností z orgánov štátnej správy na obce a na vyššie územné celky, zákonom č. 61/2000 Z. z. o osvetovej činnosti, zákonom č. 4/1958 Zb. o ľudovej umeleckej výrobe a umeleckých remeslách a zákonom č. 96/1991 Zb. o verejných kultúrnych podujatiach.

8. Propagácia a cestovný ruch

V oblasti cestovného ruchu plní najmä úlohy: spolupracuje s miestnymi podnikateľmi a úradmi štátnej správy a okolitými obcami v oblasti cestovného ruchu, spolupracuje s príslušnou komisiou, pripravuje analýzy turistickej aktivity obce a infraštruktúry cestovného ruchu z hľadiska historických pamiatok a iných historických objektov, ubytovacích, stravovacích a ostatných služieb, spolupracuje na príprave vydávania a zabezpečenia propagačných materiálov pre obec, pripravuje návrhy na riešenie rozvoja cestovného ruchu a spolupracuje so všetkými dotknutými orgánmi a organizáciami pri ich realizácii, spolupracuje pri vytváraní systému tvorby finančných zdrojov na podporu rozvoja cestovného ruchu v obci, ako aj pri zachovávaní historického, architektonického a kultúrneho dedičstva, rieši podnety, návrhy a v spolupráci s hlavným kontrolárom aj sťažnosti občanov a organizácií týkajúce sa CR, zabezpečuje styk samosprávy s inštitúciami a organizáciami, ako aj agentúrami poskytujúcimi služby, informácie, podporu a poradenstvo v CR, podieľa sa na koordinačnej činnosti pri realizácii úloh súvisiacich s ekonomickým a sociálnym rozvojom spravovaného územia, podieľa sa na tvorbe koncepcie rozvoja na úseku cestovného ruchu na území obce, koordinuje a zabezpečuje úlohy súvisiace s činnosťou obce v spolupráci s partnerskými obcami.

9. Administratíva a bezpečnosť

Obec vytvára podmienky na efektívnu prácu obecného úradu, vytvára vyhovujúce podmienky na poskytovanie verejných služieb, estetizáciu a funkčnosť miesta kontaktu so zákazníkmi obecného úradu, vytvára vhodné technické a pracovné podmienky na obecnom úrade. Vytvára podmienky na znižovanie kriminality v obci a ochranu majetku obyvateľov a ostatných subjektov v obci.

10. Informatizácia obce

Zabezpečuje technické podmienky pre rozvoj informačnej spoločnosti. Umožňuje obyvateľom využívať on-line elektronické služby samosprávy. Vytvára vhodné podmienky na prechod na e-government na lokálnej úrovni (e-gov, e-vote, e-services, ...). Umožňuje obyvateľom obce a pracovníkom samosprávy zvyšovať svoje počítačové vedomie a zručnosti.



5 FORMULÁCIA A NÁVRH STRATÉGIE

STRATEGICKÝ CIEĽ

Strategický cieľ PHRSR ako aj dlhodobé ciele v rámci jednotlivých politík vychádzajú z §3 Ciele podpory regionálneho rozvoja zákona 309/2014 o podpore regionálneho rozvoja, kde je hlavným cieľom podpory regionálneho rozvoja odstraňovať alebo zmierňovať nežiaduce rozdiely v úrovni hospodárskeho rozvoja, sociálneho rozvoja a územného rozvoja regiónov a zabezpečiť trvalo udržateľný rozvoj regiónov, zvyšovať ekonomickú výkonnosť, konkurencieschopnosť regiónov a rozvoj inovácií v regiónoch pri zabezpečení trvalo udržateľného rozvoja, zvyšovať zamestnanosť a životnú úroveň obyvateľov v regiónoch pri zabezpečení trvalo udržateľného rozvoja.

Podpora regionálneho rozvoja podľa odseku 1 je zameraná najmä na komplexné využívanie vnútorného rozvojového potenciálu územia - prírodných, kultúrnych, materiálnych, finančných, ľudských a inštitucionálnych zdrojov, podporu zavádzania nových technológií a inovácií pri rešpektovaní vnútorných špecifik regiónu, rozvoj informatizácie a digitalizácie v regióne, rozvoj hospodárstva a podnikateľského prostredia v regióne s cieľom zvýšiť jeho produktivitu, optimalizovať štruktúru hospodárstva, vytvárať nové pracovné miesta a stabilizovať ohrozené pracovné miesta, rozvoj ľudských zdrojov vrátane zvyšovania vzdelanostnej úrovne, kvalifikácie a zlepšovania prípravy detí a mladých dospelých na trh práce, predchádzanie sociálneho vylúčenia a zmierňovanie jeho negatívnych dôsledkov, podporu rovnosti príležitostí na trhu práce a podporu znevýhodnených komunít, realizáciu verejných prác podporujúcich rozvoj regiónu, zlepšenie a rozvoj sociálnej infraštruktúry regiónu, zlepšenie dopravnej a technickej vybavenosti regiónu, inžinierskych stavieb, rozvoj cestovného ruchu, medzisústnu, cezhraničnú a medziregionálnu spoluprácu v oblasti regionálneho rozvoja v záujme trvalo udržateľného rozvoja regiónu, zachovanie identity a rozvoj kultúry a starostlivosť o kultúrne dedičstvo regiónov a sídiel, rozvoj pôdohospodárstva a rozvoj vidieka, rozvoj vidieckych oblastí a zvyšovanie kvality života na vidieku, realizáciu opatrení na ochranu, udržiavanie a zveľaďovanie životného prostredia a na obmedzovanie vplyvov poškodzujúcich životné prostredie a zlepšenie environmentálnej infraštruktúry regiónu, ochranu prírody, efektívne využívanie prírodných zdrojov regiónu a využívanie alternatívnych zdrojov energie, rozvoj občianskej vybavenosti a rozvoj služieb v regióne,) zvyšovanie dostupnosti a kvality bývania, budovanie a posilňovanie štruktúr občianskej spoločnosti, rozvoj prosociálneho správania obyvateľstva, rozvoj telesnej kultúry, športu a turistiky, ochranu, podporu a rozvoj verejného zdravia, atď. Na základe analýzy súčasnej situácie a predpokladov ďalšieho rozvoja sa navrhuje pre obec Pohorelá nasledovný strategický cieľ:

„Zabezpečiť trvalo udržateľný rozvoj obce Pohorelá, po ekonomickej, sociálnej, kultúrnej a environmentálnej stránke. Ekonomický, kultúrny a spoločenský rast bude zabezpečený prostredníctvom disponibilného potenciálu nachádzajúceho sa v ľudských, prírodných a ekonomických zdrojoch. Hlavné zameranie ekonomickej činnosti bude obec smerovať do lesníctva, cestovného ruchu a poľnohospodárstva, pre ktoré má ideálne rozvojové predpoklady. Zabezpečiť ochranu životného prostredia a jeho zveľaďovanie hlavne v podobe rozvoja a kultivácie oddychových zón v obci a v jej blízkom okolí. Obec bude podporovať výrobu, ktorá nezaťažuje životné prostredie. Vytvorí podmienky na výstavbu a rozšírenie existujúcich poľnohospodárskych zón za účelom zlepšenia situácie na trhu práce. Systematickými opatreniami pre podporu malého podnikania sa bude snažiť znižovať vysokú nezamestnanosť. V oblasti cestovného ruchu vytvorí podmienky pre šírenie tradičných kultúrnych hodnôt – organizovaním folklórnej slávnosti, rekonštrukciou tradičných stavieb, ale aj ostatných historických pamiatok - kaštieľa. Vytvorí podmienky pre rozvoj nevyužívaného lyžiarskeho areálu a kempingu. Pre obyvateľov dôchodkového veku vytvorí podmienky pre dôstojné prežitie staroby.

Formulácia strategického cieľa vychádza z predpokladu, že budú vytvorené podmienky pre stabilizáciu, rozvoj a adaptáciu ekonomicky aktívnych a výkonných subjektov. Zvyšovanie výkonnosti hospodárstva na udržateľnej úrovni v dlhodobom horizonte a rast jeho konkurencieschopnosti je považované za prioritu. Zároveň však musia byť vytvorené také podmienky, aby sa nezvyšovali výdavky verejných prostriedkov, ale aby nastala ich konsolidácia za účelom podpory nových rozvojových Projektov. Navrhovaná stratégia vychádza zo strategických prístupov v rámci regionálneho rozvoja, ktoré sú postavené na:

- aktivizácií nedostatočne využívaného potenciálu a podpore hospodárskeho rozvoja obce a okolia,
- rozšírení a zvýšení podielu aktivít na úrovni partnerstva,
- aktivizácií nástrojov riadenia verejných výdavkov za účelom ich zníženia.

Súbežne je však potrebné venovať pozornosť aj rozvíjaniu ľudských zdrojov. Hlavným zámerom stratégie v tejto oblasti je zapojenie viacerých subjektov a postup riešenia danej problematiky v rámci partnerstva. V oblasti vybavenia územia dopravnou infraštruktúrou sa stratégia orientuje hlavne na vybudovanie prepojenia regiónu tak, aby bola zabezpečená napojenosť na dopravné koridory v dostatočnom čase a kvalite. Okrem zlepšenia dopravnej obslužnosti sa pozornosť venuje aj rozvoju informačnej spoločnosti. Stratégia v oblasti životného prostredia je zameraná na zlepšenie situácie zavádzaním nových ekologických metód výroby energie, novým prístupom občanov k ochrane životného prostredia. Stratégia je založená na eliminácii kľúčových disparít, ktoré sú bariérou rozvoja a na využití pozitívnych výhod, ktoré poskytujú príležitosti pre dlhodobý rast. To je možné uskutočniť len na úrovni partnerstva spolupracou verejného a súkromného sektora a integrovaným prístupom k riešeniu ekonomických, sociálnych a environmentálnych aspektov. Na dosiahnutie strategického cieľa budú podporovať globálne ciele podľa jednotlivých kľúčových odvetví. Uvedené ciele plne korešpondujú s hlavnými cieľmi definovanými v PHRSR Banskobystrického samosprávneho kraja a podporujú jeho naplnenie.

FORMULÁCIA A NÁVRH STRATÉGIE

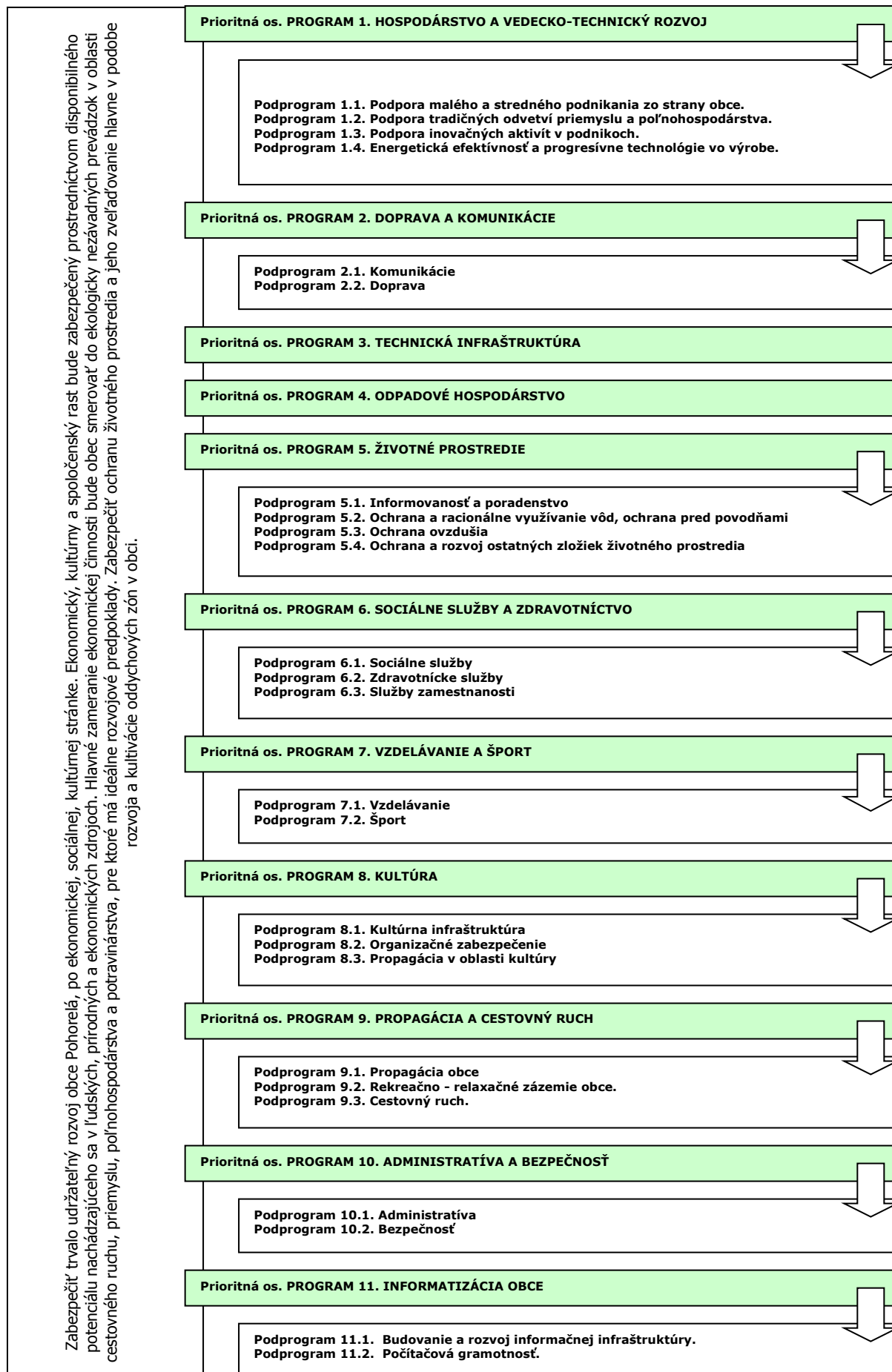
Strategický plán hospodárskeho a sociálneho rozvoja obce pre uvažované obdobie predstavuje rozsiahly komplex analýz a opatrení. V každom období niektoré opatrenia podmieňujú realizovanie iných. Niektoré sa musia považovať za dôležitejšie pre havarijný stav predmetnej veci, niektoré sú ešte prednostnejšie z hľadiska potrieb a záujmu tej alebo onej skupiny obyvateľov. Limitujúci faktor – dostatok finančných prostriedkov nemôže byť dôvodom pre neurčenie strategického cieľa. Už tým že je definovaný napomôže smerovaniu rozvoja. Spracovatelia vychádzajú z prieskumu a analýzy existujúceho stavu, pri zachovaní princípov všeobecného konsenzu a vzájomnej vyváženosti, považujú za prioritné rozvojové oblasti (Osi) nasledovné (vychádzajúce z princípov programového rozpočtovania, prenesených a originálnych kompetencií obce definovaných zákonom 416/2001 o prechode..., ekonomickou a funkčnou klasifikáciou (COFOG) a cieľov podpory regionálneho rozvoja v zmysle zákona 309/2014 o podpore regionálneho rozvoja: Pre obec Pohorelá je nevyhnutné, aby v súlade s celoeurópskou stratégiou do roku 2020 naplnila tri kľúčové priority rastu: inteligentný rast ktorý je založený na efektívnych investíciách do vzdelávania, výskumu a inovácií, udržateľný rast, vďaka prechodu na nízkouhlíkové hospodárstvo a zameranie sa na konkurencieschopné odvetvia priemyslu a inkluzívny rast, s veľkým dôrazom na tvorbu pracovných miest a zmiernenie chudoby.

K základným predpokladom realizácie stratégie programu patrí:

- integrovaný prístup (kombinovanie investícií, prierezové riešenie problémov)
- majetkové vysporiadanie vlastníckych vzťahov
- dostatočné financovanie prenesených kompetencií štátnej správy na samosprávu zo štátneho rozpočtu

Pri realizácii stratégie bude zároveň kladený dôraz na rešpektovanie princípov udržateľného rozvoja a podporu synergie medzi ekonomickým, sociálnym a environmentálnym prostredím. Pri formulácii stratégie Programu hospodárskeho rozvoja a sociálneho rozvoja obce Pohorelá na roky 2015 – 2024 boli zohľadnené priority Slovenskej republiky formulované v dokumente Národná stratégia regionálneho rozvoja SR 2020/30.

Udržateľný rozvoj sa chápe v kontexte rozvoja sídelného prostredia obce Pohorelá. Vo vytvorení systému ktorý by priebežne vyhodnocoval kvalitu sídelného prostredia, identifikoval jeho narušenia a inicioval ich nápravu. Významným faktorom zabezpečenia a zlepšenia kvality sídelného prostredia budú mať aj dopravné projekty vytvárajúce predpoklady inteligentného a inkluzívneho rastu. Udržateľný rast sa zakladá na: ochrane životného prostredia, znížení emisií a zachovaní biologickej rozmanitosti; zavedení efektívnych inteligentných rozvodov elektrickej energie využívajúcich informačné a telekomunikačné technológie; využívaní sietí pokrývajúcich celú EÚ s cieľom poskytnúť podnikom (hlavne malým výrobným spoločnostiam) ďalšiu konkurenčnú výhodu; zlepšení podnikateľského prostredia, a to najmä pre MSP; dobre informovaných spotrebiteľoch. Inkluzívny rast predstavuje rast založený na efektívnom využívaní vnútorných zdrojov regiónu: ľudských, prírodných, kapitálových. Významným faktorom inkluzívneho rastu je spokojnosť obyvateľov a ich ochota podieľať sa na ňom. Úzko s tým súvisí rozvoj športu, voľnočasových aktivít, aktívneho trávenia voľného času, relaxu, zábavy, kultúry, umenia. Sú to aktivity, ktoré podporujú kreativnosť a ktoré by boli zohľadňovali potreby všetkých vekových kategórií a boli im súčasne dostupné.





PO 1. Hospodárstvo a vedecko-technický rozvoj

Priority v oblasti rozvoja hospodárstva a vedecko-technického rozvoja spadajú predovšetkým do vytvárania pozitívnych predpokladov na rozvoj podnikateľských aktivít. Ide o vymedzenie priemyselných zón v obci, príprava pozemkov a zabezpečenie technickej infraštruktúry.

Podprogram 1.1.

Cieľ 1.1

Opatrenie 1.1.1

Opatrenie 1.1.2

Podpora malého a stredného podnikania zo strany obce.

Finančne, legislatívne a technicky podporovať malé a stredné podnikanie zo strany obce.

Zakladanie a revitalizácia malých a stredných podnikov s majetkovou účasťou obce.

Podpora rozvoja obchodných a komerčných služieb v obci.

Podprogram 1.2.

Cieľ 1.2

Opatrenie 1.2.1

Podpora tradičných odvetví priemyslu a poľnohospodárstva.

Zabezpečiť rozvoj tradičných remesiel v obci.

Rekonštrukcia budov a hál v areáli hospodárskych dvorov PD.

Podprogram 1.3.

Cieľ 1.3

Opatrenie 1.3.1

Podpora inovačných aktivít v podnikoch.

Vytvorenie podmienok na rozvoj inovačných aktivít v súkromných podnikoch.

Zavádzanie nových technológií do súčasných výrobných prevádzok.

Podprogram 1.4.

Cieľ 1.4

Opatrenie 1.4.1

Energetická efektívnosť a progresívne technológie vo výrobe.

Zvýšenie energetickej efektívnosti na strane výroby aj spotreby a zavádzanie progresívnych technológií v energetike.

Podpora výstavby zariadení na využívanie obnoviteľných zdrojov energie.

PO 2. Doprava a komunikácie

Výstavba a údržba miestnych komunikácií v správe obce ako aj riešenie technického stavu štátnych komunikácií v správe vyššieho územného celku. Zabezpečiť pravidelné a vyhovujúce spojenie obyvateľov obce s regionálnymi centrami prostredníctvom verejnej dopravy.

Podprogram 2.1.

Cieľ 2.1

Opatrenie 2.1.1

Opatrenie 2.1.2

Opatrenie 2.1.3

Opatrenie 2.1.4

Opatrenie 2.1.5

Opatrenie 2.1.6

Komunikácie

Zabezpečiť výstavbu a rekonštrukciu miestnych a štátnych komunikácií.

Výstavba a rekonštrukcia miestnych komunikácií v obci.

Výstavba a rekonštrukcia štátnych komunikácií v obci.

Výstavba cyklotrás na prepojenie sídiel regiónu.

Dostavba parkovísk pre potreby občianskej infraštruktúry.

Dostavba a rekonštrukcia chodníkov popri miestnych komunikáciách.

Rekonštrukcia/výstavba mostov a lávok.

Podprogram 2.2.

Cieľ 2.2

Opatrenie 2.2.1

Opatrenie 2.2.2

Doprava

Zabezpečenie dopravného spojenia hromadnou autobusovou dopravou, prípadne železničnou dopravou.

Riešenie zastávok SAD ako prvkov drobnej architektúry (prístrešky, lavičky, sedenia, informačné tabule, smetné koše, zeleň,...).

Rekonštrukcia železničnej stanice.

PO 3. Technická infraštruktúra

Rozvoj a udržiavanie technickej infraštruktúry je nevyhnutné z hľadiska prílevu investícií v oblasti priemyslu a rozvoja cestovného ruchu, ako aj udržiavania požadovanej životnej úrovne obyvateľstva. Ide hlavne o zabezpečenie infraštruktúry do oblastí, ktoré sú potenciálne najvhodnejšie na rozvoj obce.

Cieľ 3

Opatrenie 3.1

Opatrenie 3.2

Opatrenie 3.3

Opatrenie 3.4

Opatrenie 3.5

Zabezpečiť rozvoj a rekonštrukciu technickej infraštruktúry v obci.

Výstavba inžinierskych sietí v nových lokalitách IBV.

Rekonštrukcia a rozšírenie verejného osvetlenia.

Rozšírenie kapacity a revitalizácia pietnych miest v obci.

Rekonštrukcia a rozšírenie verejného vodovodu.

Zvýšenie kapacity rozvodnej siete plynu.

PO 4. Odpadové hospodárstvo

Rozvoj a výstavba infraštruktúry odpadového hospodárstva. Údržba kanalizačnej siete, výstavba a prevádzka zberného dvora pre separovaný zber ako aj obecného kompostoviska.

Cieľ 4

Opatrenie 4.1

Opatrenie 4.2

Opatrenie 4.3

Opatrenie 4.4

Opatrenie 4.5

Opatrenie 4.6

Opatrenie 4.7

Nakladanie s komunálnym a drobným stavebným odpadom

V súlade s prijatými koncepciami zabezpečiť permanentné znižovanie podielu skladovanej časti odpadov, k čomu organizovať mobilné zbery textílií, kovového odpadu, viacvrstvových obalov nebezpečných odpadov.

Zabezpečiť separáciu komunálneho odpadu v obci.

Rekultivácia čiernych skládok.

Výstavba obecného zberného dvora a kompostoviska.

Výbudovanie prístreškov a ohrád pre umiestňovanie domového odpadu, umiestnenie malých smetných košov vo verejných komunikačných priestoroch.

Dostavba splaškovej kanalizačnej siete.

Výstavba dažďovej kanalizačnej siete.

PO 5. Životné prostredie

Trvalo udržiavané životné prostredie je významným ukazovateľom kvality života. Dlhodobé udržiavanie, ale aj skvalitňovanie prírodného prostredia, je spoločným cieľom všetkých obyvateľov obce. Monitorovaná kvalita vody a ovzdušia. Optimalizácia nakladania s odpadmi. Informovanosť obyvateľov o životnom prostredí. Propagácia chránených území.

Podprogram 5.1.

Cieľ 5.1

Opatrenie 5.1.1

Informovanosť a poradenstvo

Zabezpečiť účinný systém informovanosti a poradenstva

Spracovať koncepciu zabezpečenia informovanosti, poradenstva a prevencie v oblasti ŽP. Trvale preferovať poradenstvo a prevenciu pred represiou.

Podprogram 5.2.

Cieľ 5.2

Opatrenie 5.2.1

Opatrenie 5.2.2

Opatrenie 5.2.3

Ochrana a racionálne využívanie vôd, ochrana pred povodňami

Zabezpečiť ochranu a racionálne využívanie vôd, ochranu pred povodňami.

Zabezpečiť dostatok kvalitnej pitnej vody, minimalizovať straty vo vodovodných sieťach.

Výstavba protizáplavových opatrení.

Revitalizácia a úprava korýt vodných tokov.

Podprogram 5.3.

Cieľ 5.3

Opatrenie 5.3..1

Ochrana ovzdušia

Zabezpečiť účinnú ochranu ovzdušia pred malými a strednými zdrojmi znečistenia nachádzajúcimi sa v katastrálnom území obce.

Zabezpečiť zníženie produkovaných emisií hlavným zdrojom znečistenia – domácnosti.

Podprogram 5.4.

Cieľ 5.4

Opatrenie 5.4.1

Opatrenie 5.4.2

Ochrana a rozvoj ostatných zložiek životného prostredia

Realizácia účinných opatrení v oblasti ostatných zložiek životného prostredia.

Realizácia protieróznych opatrení.

Výstavba a revitalizácia oddychových zón v obci.

PO 6. Sociálna oblasť a zdravotníctvo

Pokračujúci trend rastu podielu seniorov na počte obyvateľov musí byť sprevádzaný podmienkami, ktoré umožnia dôstojnejšie prežitie zvyšku života. Veková skladba obyvateľov je sprevádzaná väčším výskytom špecifických chorôb.

Podprogram 6.1.

Cieľ 6.1

Opatrenie 6.1.1

Opatrenie 6.1.2

Opatrenie 6.1.3

Opatrenie 6.1.4

Sociálne služby

Doplniť chýbajúcu infraštruktúru sociálnych zariadení v obci a zvýšiť ich kvalitu.

Zriadenie klubu mladých.

Zriadenie centra pre matky s deťmi.

Zriadenie sociálneho taxíka.

Výstavba nájomných bytových domov 3 x 6 b.j.

Podprogram 6.2.

Cieľ 6.2

Opatrenie 6.2.1

Opatrenie 6.2.2

Zdravotnícke služby

Zlepšiť úroveň poskytovania zdravotníckych a sociálnych služieb.

Podpora poradenskej činnosti.

Zabezpečiť dostupnosť zdravotnej starostlivosti pre dospelých občanov.

Podprogram 6.3.

Cieľ 6.3

Opatrenie 6.3.1

Opatrenie 6.3.2

Opatrenie 6.3.3

Služby zamestnanosti

Zlepšenie zamestnanosti a sociálnej inklúzie rizikových skupín obyvateľov obce.

Realizácia vzdelávacích kurzov v oblasti malého podnikania.

Podpora klientov formou individuálneho poradenstva, posudzovania individuálnych schopností a vypracovávanie individuálnych akčných plánov a rozvoj celoživotného poradenstva.

Podpora poradensko-vzdelávacích aktivít zameraných na získavanie sociálnych zručností pri hľadaní si zamestnania a komunikácie s potenciálnym zamestnávateľom pre znevýhodnených uchádzačov o zamestnanie.

PO 7. Školstvo a šport

Údržba a rozvoj predškolského vzdelávania a základného vzdelávania v obci. Údržba a skvalitnenie športovej infraštruktúry.

Podprogram 7.1.

Cieľ 7.1

Opatrenie 7.1.1

Opatrenie 7.1.2

Opatrenie 7.1.3

Vzdelávanie

Zabezpečiť rozvoj a údržbu infraštruktúry vzdelávania a zabezpečenie podmienok pre efektívnu vzdelávaciu činnosť v obci.

Modernizácia zariadení predškolskej výchovy.

Modernizácia zariadení základného školstva.

Dostavba školskej športovej infraštruktúry a mimoškolskej záujmovej činnosti.

Podprogram 7.2.

Cieľ 7.2.

Opatrenie 7.2.1

Opatrenie 7.2.2

Šport

Zabezpečiť trvalé skvalitňovanie vyváženej ponuky výkonnostného a rekreačného športu.

Výstavba a rekonštrukcia športovej infraštruktúry.

Rozvoj mimoškolskej činnosti – športové kluby, turistika, kultúrne krúžky.

PO 8. Kultúra

Trvalé pôsobenie na kultúrne povedomie obyvateľov širokou paletou kultúrnych aktivít organizovaných externými subjektami ale aj miestnymi kultúrnymi spolkami. Existencia dôstojných priestorov pre kultúrne aktivity je prvoradá povinnosť obce. Pribežná a kreatívna propagácia podujatí má vplyv na



imidž obce a tým aj na cestovný ruch. Kultúrne tradície budú šírené aj prostredníctvom cezhraničnej spolupráce s Poľskou republikou.

Podprogram 8.1.

Cieľ 8.1

Opatrenie 8.1.1

Opatrenie 8.1.2

Opatrenie 8.1.3

Kultúrna infraštruktúra

Zachovanie kultúrno-historického potenciálu obce a rozvoj kultúrnych, informačných a voľnočasových aktivít v nadväznosti na rozvoj cestovného ruchu na regionálnej a miestnej úrovni.

Výstavba multifunkčného kultúrneho zariadenia.

Rekonštrukcia kultúrnych pamiatok a historických stavieb.

Podpora kultúrnych podujatí v obci.

Podprogram 8.2.

Cieľ 8.2

Opatrenie 8.2.1

Organizačné zabezpečenie

Organizačne zabezpečiť ponuku kultúrnych podujatí v obci.

Spracovať kalendár kultúrnych podujatí na celý rok, tento priebežne aktualizovať. Rozšíriť žánrovú ponuku s orientáciou na hodnotný kultúrny prínos.

Podprogram 8.3.

Cieľ 8.3

Opatrenie 8.3.1

Opatrenie 8.3.2

Propagácia v oblasti kultúry

Vytvorenie podmienok na efektívnu propagáciu obce v oblasti kultúry.

Spracovať globálnu koncepciu „propagácie“ histórie obce v multimediálnej forme.

Propagácia kultúry na Internete prostredníctvom www stránky obce.

PO 9. Propagácia a cestovný ruch

V rámci rozvoja cestovného ruchu je potrebné spracovať koncepciu regionálnej spolupráce s okolitými turistickými lokalitami a domácimi a zahraničnými cestovnými kanceláriami. Nevyhnutnou je taktiež propagácia obce a to najmä prostredníctvom www - stránky. Potrebné je sústrediť sa na propagáciu hlavne podujatí, atď..

Podprogram 9.1.

Cieľ 9.1

Opatrenie 9.1.1

Opatrenie 9.1.2

Propagácia obce

Zabezpečiť účinnú propagáciu obce.

Aktualizácia www stránky obce.

Podpora budovania informačných tabúlí v obci.

Podprogram 9.2.

Cieľ 9.2

Opatrenie 9.2.1

Rekreačno - relaxačné zázemie obce.

Budovanie relaxačno – rekreačného zázemia obce.

Podpora vytvárania nových atraktivít v obce.

Podprogram 9.3.

Cieľ 9.3

Opatrenie 9.3.1

Opatrenie 9.3.2

Cestovný ruch.

Podporovať podnikateľské aktivity v cestovnom ruchu.

Uzavrieť s podnikateľmi dohody o poskytovaní služieb v agroturistike a cestovnom ruchu a o propagovaní ich služieb obcami.

Podporovať podnikateľské subjekty, neziskové organizácie a inštitúcie pri získavaní finančných prostriedkov z grantov a fondov EÚ.

PO 10. Administratíva a bezpečnosť

V rámci administratívneho zabezpečenia chodu samosprávy vytvárať vhodné podmienky na efektívnych chod úradu. Vytvoriť vhodné pracovné prostredie a technické zabezpečenie.

Podprogram 10.1.

Cieľ 10.1

Opatrenie 10.1.1

Administratíva

Zabezpečiť rozvoj administratívnej infraštruktúry a podmienok na výkon samosprávnych funkcií v obci

Komplexná rekonštrukcia budovy Obecného úradu.

Podprogram 10.2.

Cieľ 10.2

Opatrenie 10.2.1

Bezpečnosť

Vytvorenie podmienok na znižovanie kriminality v obci a ochranu majetku obyvateľov a ostatných subjektov v obci.

Zriadenie kamerového systému.

PO 11. Informatizácia obce

Zabezpečenie technických podmienok pre rozvoj informačnej spoločnosti. Umožniť obyvateľom využívať on-line elektronické služby samosprávy. Vytvoriť vhodné podmienky na prechod na e-government na lokálnej úrovni (e-gov, e-vote, e-services, ...). Umožniť obyvateľom obce a pracovníkom samosprávy zvyšovať svoje počítačové vedomie a zručnosti.

Podprogram 11.1.

Cieľ 11.1

Opatrenie 11.1.1

Opatrenie 11.1.2

Budovanie a rozvoj informačnej infraštruktúry.

Zabezpečiť technické podmienky na prechod samosprávy na nový typ vládnutia - e - government.

Rozvoj infraštruktúry informačných systémov samosprávy.

Zavádzanie efektívnych elektronických služieb poskytovaných na úrovni samosprávy.

Podprogram 11.2.

Cieľ 11.2

Opatrenie 11.2.1

Opatrenie 11.2.2

Opatrenie 11.2.3

Počítačová gramotnosť.

Zvýšenie počítačovej gramotnosti obyvateľov a pracovníkov samosprávy.

Podpora zvyšovania počítačového vedomia u pracovníkov samosprávy.

Podpora zvyšovania počítačového vedomia u obyvateľov obce.

Podpora vzdelávacích aktivít zameraných na zvyšovanie zručností a vedomostí o internete a motiváciu k používaniu internetu a elektronických služieb.



**Programová časť Programu hospodárskeho rozvoja a sociálneho rozvoja obce Pohorelá
2015 - 2024**



5.1 PROGRAM 1. HOSPODÁRSTVO A VEDECKO-TECHNICKÝ ROZVOJ

Strategický zámer

Zlepšiť podmienky pre rozvoj podnikateľských aktivít, s dôrazom na zvýšenie úrovne zamestnanosti a úrovne a kvality služieb pre obyvateľov obce. V oblasti priemyslu je potrebné okrem zachovania stabilných prvkov výroby všetkými možnými opatreniami podporovať vytváranie nových pracovných príležitostí. Z uvedeného dôvodu sa plánuje výstavba priemyselných zón, ktoré by významným spôsobom pozitívne ovplyvnili zamestnanosť a ekonomickú stabilitu v obci.

Podprogram 1.1. Podpora malého a stredného podnikania zo strany obce.

Cieľ 1.1 Finančne, legislatívne a technicky podporovať malé a stredné podnikanie zo strany obce.

Opatrenia podprogramu:

Opatrenie 1.1.1 Zakladanie a revitalizácia malých a stredných podnikov s majetkovou účasťou obce.
Aktivity Tvorba podmienok.

Opatrenie 1.1.2 Podpora rozvoja obchodných a komerčných služieb v obci.
Aktivity Rozšírenie siete obchodných prevádzok potravinárskeho tovaru.
Podpora zriaďovania prevádzok komerčných služieb.
Podpora zriaďovania prevádzok servisných a opravárenských služieb.
Výstavba obecnej tržnice.
Zriadenie obecnej pekárne.

Podprogram 1.2. Podpora tradičných odvetví priemyslu a poľnohospodárstva.

Cieľ 1.2 Zabezpečiť rozvoj tradičných remesiel v obci.

Opatrenia podprogramu:

Opatrenie 1.2.1 Rekonštrukcia areálov hospodárskych dvorov PD.
Aktivity Vypracovanie technickej dokumentácie.
Rekonštrukcia hál a budov.
Modernizácia technologického vybavenia PD.
Obmedzenie negatívnych dopadov živočíšnej výroby.

Podprogram 1.3. Podpora inovačných aktivít v podnikoch.

Cieľ 1.3 Vytvorenie podmienok na rozvoj inovačných aktivít v súkromných podnikoch.

Opatrenia podprogramu:

Opatrenie 1.3.1 Zavádzanie nových technológií do súčasných výrobných prevádzok.
Aktivity Výstavba priestorov pre prevádzku spracovania drevnej hmoty (biopalivá, finalizácia).
Obnova technológií v podnikoch.

Podprogram 1.4. Energetická efektívnosť a progresívne technológie vo výrobe.

Cieľ 1.4 Zvýšenie energetickej efektívnosti na strane výroby aj spotreby a zavádzanie progresívnych technológií v energetike.

Opatrenia podprogramu:

Opatrenie 1.4.1 Podpora výstavby zariadení na využívanie obnoviteľných zdrojov energie.
Aktivity Spracovanie technickej dokumentácie.
Inštalácia slnečných kolektorov na budovu obecného úradu.
Inštalácia slnečných kolektorov na budovu základnej školy.

5.2 PROGRAM 2. DOPRAVA A KOMUNIKÁCIE

Strategický zámer

Podpora investičných aktivít so zameraním na modernizáciu a budovanie regionálnych komunikácií (ciest I., II. a III. triedy) zaisťujúcich dopravnú obslužnosť obce Pohorelá. Zámerom je zabezpečiť také prepojenie osídlenia, ktoré umožní efektívny pohyb ľudí a tovaru, modernizáciu dopravných subsystémov zabezpečujúcich bezpečné a hygienicky vyhovujúce dopravné trasy. Cieľom investícií do tohto typu dopravnej infraštruktúry je odstránenie identifikovaných nedostatkov v cestnej sieti s ohľadom environmentálny a bezpečnostný aspekt.

Podprogram 2.1. Komunikácie

Cieľ 2.1 Zabezpečiť výstavbu a rekonštrukciu miestnych a štátnych komunikácií.

Opatrenia podprogramu:

Opatrenie 2.1.1 Výstavba a rekonštrukcia miestnych komunikácií v obci.



Aktivity	<p>Vypracovanie technickej dokumentácie.</p> <p>Rekonštrukcia miestnej komunikácie na Jesenského ul..</p> <p>Rekonštrukcia miestnej komunikácie pri „pohrebníctve“.</p> <p>Rekonštrukcia miestnej komunikácie v časti „Za vršok“.</p> <p>Rekonštrukcia miestnej komunikácie v časti „Na Gálikovom vršku“.</p> <p>Rekonštrukcia miestnej komunikácie od P. Maše po areál Strojsmaltu.</p> <p>Dostavba miestnej komunikácie pri bytovom dome v P. Maši.</p> <p>Dostavba komunikácie od domu J. Cipera ku Clementisovej ul..</p> <p>Rekonštrukcia cesty na Clementisovej ul. v jej spodnej časti.</p> <p>Rekonštrukcia prístupových komunikácií k rodinným domom v miestnej časti Pohorelská Maša.</p> <p>Rekonštrukcia miestnej komunikácie v časti Pohorelská Maša smerom od mosta k železničnej stanici.</p>
Opatrenie 2.1.2 Aktivity	<p>Výstavba a rekonštrukcia štátnych komunikácií v obci.</p> <p>Rekonštrukcia cesty I/66 v zastavanom území obce smerom na Pohorelskú Mašu.</p>
Opatrenie 2.1.3 Aktivity	<p>Výstavba cyklotrás na prepojenie sídiel regiónu.</p> <p>Vypracovanie technickej dokumentácie.</p> <p>Výstavba samostatnej cyklotrasy pri ceste I/66 smerom do časti Pohorelská Maša.</p>
Opatrenie 2.1.4 Aktivity	<p>Dostavba parkovísk pre potreby občianskej infraštruktúry.</p> <p>Vypracovanie technickej dokumentácie.</p> <p>Výstavba záchytného parkoviska na Jánošíkovej ulici – 100 p.m..</p> <p>Výstavba parkoviska pre potreby základnej školy – 15 p.m..</p> <p>Výstavba parkoviska pre potreby obecného úradu – 10 p.m..</p> <p>Výstavba parkoviska pre potreby maloobchodnej predajne – 10 p.m..</p> <p>Vybudovanie parkovacích miest pri kostole v Pohorelskej Maši – 15 p.m..</p>
Opatrenie 2.1.5 Aktivity	<p>Dostavba a rekonštrukcia chodníkov popri miestnych komunikáciách.</p> <p>Vypracovanie technickej dokumentácie.</p> <p>Rekonštrukcia a dostavba chodníkov pre peších na ul. Kpt. Nálepku.</p> <p>Dostavba jednostranného chodníka od železničnej stanice po námestie.</p> <p>Výstavba jednostranného chodníka v P. Maši od Kostola po časť Krivý potok.</p> <p>Výstavba jednostranného chodníka k železničnej stanici v P. Maši.</p> <p>Vybudovanie chodníka popri ceste č. 66 Krivý Potok - Pohorelská Maša.</p>
Opatrenie 2.1.6 Aktivity	<p>Rekonštrukcia/výstavba mostov a lávok.</p> <p>Výstavba premostenia pri „Kyslej vode“.</p>
Opatrenie 2.1.7 Aktivity	<p>Úprava dopravnej infraštruktúry.</p> <p>Celková nová passportizácia z novým osadením dopravných značiek.</p> <p>Vyznačiť prechody pre chodcov v exponovaných častiach cesty 66 v Pohorelskej Maši.</p> <p>Optimalizácia značenia Hviezdoslavovej ulice.</p> <p>Osadenie smerového dopravného značenia s názvami ulíc.</p>

Podprogram 2.2. Doprava

Cieľ 2.2 Zabezpečenie dopravného spojenia hromadnou autobusovou dopravou, prípadne železničnou dopravou.

Opatrenia podprogramu:

Opatrenie 2.2.1	Riešenie zastávok SAD ako prvkov drobnej architektúry (prístrešky, lavičky, sedenia, informačné tabule, smetné koše, zeleň,...).
Aktivity	<p>Vypracovanie technickej dokumentácie.</p> <p>Zrekonštruovať autobusové zastávky so samostatnými pruhmi a nástupnými plochami v zmysle platnej STN 736425.</p>
Opatrenie 2.2.2	Rekonštrukcia železničnej stanice.
Aktivity	<p>Vypracovanie technickej dokumentácie.</p> <p>Rekonštrukcia budovy a okolia stanice.</p>

5.3 PROGRAM 3. TECHNICKÁ INFRAŠTRUKTÚRA

Strategický zámer

Rozvoj komplexnej infraštruktúry podporujúcej rozvoj obce a zohľadňujúcej rast kvality života obyvateľov obce a životného prostredia. Rozvoj infraštruktúry bude smerovať hlavne k jej rozšíreniu na potenciálne priemyselné zóny v obci, IBV, ako aj na rekonštrukciu súčasnej infraštruktúry - vodovodnej, elektrickej, komunikačnej.

Cieľ 3 Zabezpečiť rozvoj a rekonštrukciu technickej infraštruktúry v obci.

Opatrenia podprogramu:

Opatrenie 3.1	Výstavba inžinierskych sietí v nových lokalitách IBV.
Aktivity	<p>Vypracovanie technickej dokumentácie.</p> <p>Dostavba plôch IBV.</p>
Opatrenie 3.2	Rekonštrukcia a rozšírenie verejného osvetlenia.
Aktivity	<p>Vypracovanie technickej dokumentácie a príprava projektového spisu.</p> <p>Rekonštrukcia verejného osvetlenia – LED osvetlenie.</p> <p>Rekonštrukcia a zahusťenie osvetlenia v časti Pohorelská Maša – smer k bytovému domu pri I. vlekú.</p> <p>Dostavba verejného osvetlenia popri hlavnej ceste v smere z Krivého potoka do Pohorelskej Maše.</p>



Dostavba verejného osvetlenia bočných častiach Pohorelskej Maše.

Opatrenie 3.3 Rozšírenie kapacity a revitalizácia pietnych miest v obci.
Aktivita Spracovanie technickej dokumentácie.
Revitalizácia areálu cintorína.
Rekonštrukcia budovy domu smútku.

Opatrenie 3.4 Rekonštrukcia a rozšírenie verejného vodovodu.
Aktivita Spracovanie technickej dokumentácie.
Rekonštrukcia vodovodnej siete.

Opatrenie 3.5 Zvýšenie kapacity rozvodnej siete plynu.
Aktivita Dostavba rozvodnej siete plynu v časti Pohorelská Maša.
Dostavba rozvodnej siete plynu na Jánošíkovej ul..

5.4 PROGRAM 4. ODPADOVÉ HOSPODÁRSTVO

Strategický zámer

Vytvorenie efektívneho a spoľahlivého systému odvádzania a zneškodňovania odpadov produkovaných subjektmi. Zabezpečiť výstavbu/dostavbu splaškovej a dažďovej kanalizačnej siete. Vytvoriť podmienky na odvoz a likvidáciu TKO a nebezpečného odpadu, vytvorenie podmienok na efektívnu separáciu odpadu v obci.

Cieľ 4 Nakladanie s komunálnym a drobným stavebným odpadom	
Opatrenia podprogramu:	
Opatrenie 4.1	V súlade s prijatými koncepciami zabezpečiť permanentné znižovanie podielu skladovanej časti odpadov, k čomu organizovať mobilné zbery textílií, kovového odpadu, viacvrstvových obalov nebezpečných odpadov.
Aktivita	Zvýšiť enviromentálne povedomie ľuďí. Zabezpečenie zberného kontajneru. Zabezpečenie zberu nebezpečných odpadov.
Opatrenie 4.2	Zabezpečiť separáciu komunálneho odpadu v obci.
Aktivita	Ekonomicky motivovať obyvateľstvo. Zabezpečiť požadované podmienky pre realizáciu separovaného zberu. Zabezpečenie nádob pre separovaný zber. Obstaranie kompostérov pre domáce kompostovanie.
Opatrenie 4.3	Rekultivácia čiernych skládok.
Aktivita	Revitalizácia čiernej skládky v smere na „Hriable“. Revitalizácia čiernej skládky v "Hornom parku" v Pohorelskej Maši.
Opatrenie 4.4	Výstavba a dovybavenie obecného kompostoviska a zberného dvora.
Aktivita	Vypracovanie technickej dokumentácie. Výstavba komunitnej kompostárne. Výstavba zberného dvora pre separovaný zber. Obstaranie mechanizácie pre obecné kompostovisko (traktor, vlečka, štiepkovač). Obstaranie mechanizácie pre zberný dvor.
Opatrenie 4.5	Dostavba splaškovej kanalizačnej siete.
Aktivita	Vypracovanie technickej dokumentácie. Dostavba kanalizačnej siete v obce Pohorelá. Dostavba kanalizačnej siete v časti Pohorelská Maša. Dostavba splaškovej kanalizačnej siete na ul. Kpt. Nálepku.
Opatrenie 4.6	Výstavba dažďovej kanalizačnej siete.
Aktivita	Vypracovanie technickej dokumentácie. Revitalizácia odvodňovacích kanálov na zber povrchovej vody.

5.5 PROGRAM 5. ŽIVOTNÉ PROSTREDIE

Strategický zámer

Strategickým zámerom obce je nielen zachovanie existujúceho dobrého stavu životného prostredia a zvyšovania jeho kvality, ale aj eliminácia slabých stránok, neustála osвета, výchova a informovanosť o stave životného prostredia.

Podprogram 5.1. Informovanosť a poradenstvo

Cieľ 5.1 Zabezpečiť účinný systém informovanosti a poradenstva	
Opatrenia podprogramu:	
Opatrenie 5.1.1	Spracovať koncepciu zabezpečenia informovanosti, poradenstva a prevencie v oblasti ŽP. Trvale preferovať poradenstvo a prevenciu pred represiou.
Aktivita	Vypracovanie koncepcie pre ochranu životného prostredia v obci. Prezentácia a šírenie osvetu v oblasti životného prostredia.

Podprogram 5.2. Ochrana a racionálne využívanie vôd, ochrana pred povodňami

Cieľ 5.2 Zabezpečiť ochranu a racionálne využívanie vôd, ochranu pred povodňami.

Opatrenia podprogramu:

- Opatrenie 5.2.1 Zabezpečiť dostatok kvalitnej pitnej vody, minimalizovať straty vo vodovodných sieťach.
Aktivita Údržba a dostavba existujúcej vodovodnej siete.
- Opatrenie 5.2.2 Výstavba protizáplavových opatrení.
Aktivita Spracovanie technickej dokumentácie.
Realizácia odvodnenia priestoru areálu DSS.
Výstavba protizáplavových opatrení na ul. Jánošíkova.
Výstavba protizáplavových opatrení na ul. Orlová.
Rekonštrukcia hrádze na koryte potoka v časti „Na hrablách“.
Rekonštrukcia odvodňovacieho rigolu na Clementisovej ul. od domu č. 764 do dom č. 762.
Výstavba odvodňovacieho rigolu na Clementisovej ul. pri predajni COOP Jednota.
Výstavba protipožiarnej nádrže na Jánošíkovej ul.
- Opatrenie 5.2.3 Revitalizácia a úprava koryt vodných tokov.
Aktivita Vypracovanie technickej dokumentácie.
Revitalizácia koryta Kompanického potoka.
Revitalizácia koryta Krivého potoka.
Vyčistenie koryta rieky Hron.

Podprogram 5.3. Ochrana ovzdušia

Cieľ 5.3 Zabezpečiť účinnú ochranu ovzdušia pred malými a strednými zdrojmi znečistenia nachádzajúcimi sa v katastrálnom území obce.

Opatrenia podprogramu:

- Opatrenie 5.3.1 Zabezpečiť zníženie produkovaných emisií hlavným zdrojom znečistenia – domácnosti.
Aktivita Obmedziť spaľovanie fosílnych palív.
Prechod na alternatívne zdroje vykurovania.

Podprogram 5.4. Ochrana a rozvoj ostatných zložiek životného prostredia

Cieľ 5.4 Realizácia účinných opatrení v oblasti ostatných zložiek životného prostredia.

Opatrenia podprogramu:

- Opatrenie 5.4.1 Realizácia protierózných opatrení.
Aktivita Spracovanie technickej dokumentácie.
Realizácia protierózných opatrení.
- Opatrenie 5.4.2 Výstavba a revitalizácia oddychových zón v obci.
Aktivita Spracovanie technickej dokumentácie.
Výstavba oddychovej zóny v časti „Na hrablách“.
Rekonštrukcia priestoru „Hazákovej studničky“.
Rekonštrukcia priestoru „Za iskrou“.
Výsadba estetickej zelene v okolí ambulancií.
Výsadba estetickej zelene v centrálnej časti obce.
Revitalizácia priestranstva cesty od Pohorelej k Pohorelskej Maši.
Úprava priestranstva za rezervoárom v Pohorelskej Maši (pod pivničkami).
Výstavba náučného chodníka cez Vrchoviska pri P. Maši.
Revitalizácia Coburgovho parku v Pohorelskej Maši.
Revitalizácia centrálnej časti obce.
Revitalizácia parku v časti Pohorelská maša.
Osadenie lavičiek pri dome smútku a v cintoríne v časti P. Maša.

5.6 PROGRAM 6. SOCIÁLNE SLUŽBY A ZDRAVOTNÍCTVO

Strategický zámer

Neustále rozvíjať širokú paletu sociálnych a zdravotných služieb poskytovaných v obci. Dbáť o ich dostupnosť, kvalitu a vzájomnú vyváženosť za účelom dosiahnutia dôstojných podmienok života všetkých kategórií obyvateľov obce.

Podprogram 6.1. Sociálne služby

Cieľ 6.1 Doplniť chýbajúcu infraštruktúru sociálnych zariadení v obci a zvýšiť ich kvalitu.

Opatrenia podprogramu:

- Opatrenie 6.1.1 Zriadenie klubu mladých.
Aktivita Realizácia – výstavba / rekonštrukcia priestorov.
- Opatrenie 6.1.2 Zriadenie centra pre matky s deťmi.
Aktivita Výber vhodnej alternatívny zariadenia.
Vypracovanie technickej dokumentácie.
Realizácia – výstavba / rekonštrukcia budovy pre zariadenie poskytujúce sociálne služby.



Opatrenie 6.1.3 Aktivity	Zriadenie sociálneho taxíka. Materiálne technické zabezpečenie. Personálne zabezpečenie.
Opatrenie 6.1.4 Aktivity	Výstavba nájomných bytových domov 3 x 6 b.j. Vypracovanie technickej dokumentácie. Výstavba bytových domov.

Podprogram 6.2. Zdravotnícke služby

Cieľ 6.2 Zlepšiť úroveň poskytovania zdravotníckych a sociálnych služieb.

Opatrenia podprogramu:

Opatrenie 6.2.1 Aktivity	Podpora poradenskej činnosti. Zabezpečenie personálnych kapacít. Zabezpečenie priestorov.
Opatrenie 6.2.2 Aktivity	Zabezpečiť dostupnosť zdravotnej starostlivosti pre dospelých občanov. Podpora zriaďovania všeobecných a špecializovaných ambulancií.

Podprogram 6.3. Služby zamestnanosti

Cieľ 6.3 Zlepšenie zamestnanosti a sociálnej inklúzie rizikových skupín obyvateľov obce.

Opatrenia podprogramu:

Opatrenie 6.3.1 Aktivity	Realizácia vzdelávacích kurzov v oblasti malého podnikania. Finančné a personálne zabezpečenie.
Opatrenie 6.3.2 Aktivity	Podpora klientov formou individuálneho poradenstva, posudzovania individuálnych schopností a vypracovávaní individuálnych akčných plánov a rozvoj celoživotného poradenstva. Zabezpečenie priestorov na uskutočňovanie poradenských služieb. Personálne zabezpečenie poradenstva.
Opatrenie 6.3.3 Aktivity	Podpora poradensko-vzdelávacích aktivít zameraných na získavanie sociálnych zručností pri hľadaní si zamestnania a komunikácie s potenciálnym zamestnávateľom pre znevýhodnených uchádzačov o zamestnanie. Zabezpečenie priestorov na uskutočňovanie poradenských služieb. Personálne zabezpečenie poradenstva.

5.7 PROGRAM 7. VZDELÁVANIE A ŠPORT

Strategický zámer

Zabezpečenie všestranného rozvoja detí a mládeže. Zlepšenie technického stavu a vybavenia materskej a základnej školy. V športe umožniť ponuku čo najširšej palety služieb, zabezpečiť čo najefektívnejšie a transparentné využitie verejných financií ku prospechu všetkých občanov obce. Podpora existujúcich športových podujatí, ako aj vytváranie vhodných podmienok pre rozvoj rôznych druhov športu nielen pre obyvateľov obce.

Podprogram 7.1. Vzdelávanie

Cieľ 7.1 Zabezpečiť rozvoj a údržbu infraštruktúry vzdelávania a zabezpečenie podmienok pre efektívnu vzdelávaciu činnosť v obci.

Opatrenia podprogramu:

Opatrenie 7.1.1 Aktivity	Modernizácia zariadení predškolskej výchovy. Obstaranie vybavenia materskej školy. Revitalizácia areálu materskej školy.
Opatrenie 7.1.2 Aktivity	Modernizácia zariadení základného školstva. Modernizácia vybavenia základnej školy. Revitalizácia areálu základnej školy. Zriadenie priestoru pre pestovateľské práce.
Opatrenie 7.1.3 Aktivity	Dostavba školskej športovej infraštruktúry a mimoškolskej záujmovej činnosti. Rekonštrukcia budovy telocvične. Rozšírenie záujmových krúžkov (krúžky šikovných rúk, varenia, pečenia). Modernizácia vybavenia školskej telocvične.

Podprogram 7.2. Šport

Cieľ 7.2. Zabezpečiť trvalé skvalitňovanie vyváženej ponuky výkonnostného a rekreačného športu.

Opatrenia podprogramu:

Opatrenie 7.2.1 Aktivity	Výstavba a rekonštrukcia športovej infraštruktúry. Spracovanie technickej dokumentácie. Výbudovanie obecného hokejového klziska medzi telocvičnou a areálom bývalej MŠ. Výbudovanie tribúny na futbalovom ihrisku.
-----------------------------	---



Obnova a rekonštrukcia multifunkčného ihriska.

Opatrenie 7.2.2 Rozvoj mimoškolskej činnosti – športové kluby, turistika, kultúrne krúžky.
Aktivity Zabezpečenie priestorového a materiálneho vybavenia.

5.8 PROGRAM 8. KULTÚRA

Strategický zámer

Trvalé pôsobenie na kultúrne povedomie obyvateľov širokou paletou kultúrnych aktivít organizovaných externými subjektmi. Existencia dôstojných priestorov pre kultúrne aktivity je povinnosť obce. Prieběžná a kreatívna propagácia podujatí má vplyv na imidž obce a tým aj na cestovný ruch.

Podprogram 8.1. Kultúrna infraštruktúra

Cieľ 8.1 Zachovanie kultúrno-historického potenciálu obce a rozvoj kultúrnych, informačných a voľnočasových aktivít v nadväznosti na rozvoj cestovného ruchu na regionálnej a miestnej úrovni.

Opatrenia podprogramu:

Opatrenie 8.1.1 Výstavba multifunkčného kultúrneho zariadenia.
Aktivity Vypracovanie technickej dokumentácie.
Rekonštrukcia a prestavba budovy bývalej materskej školy na viacúčelové kultúrne zariadenie.
Obstaranie zariadenia kultúrneho domu.
Rekonštrukcia budovy bývalého Kina.

Opatrenie 8.1.2 Rekonštrukcia kultúrnych pamiatok a historických stavieb.
Aktivity Rekonštrukcia budovy Kaštieľa Švabinský.
Majetkoprávne vysporiadanie nedobudovaného domu na Novej ul.
Dostavba budovy na Novej ul.
Zriadenie obecného múzea s expozíciami.

Opatrenie 8.1.3 Podpora kultúrnych podujatí v obci.
Aktivity Podpora kultúrnych podujatí.

Podprogram 8.2. Organizačné zabezpečenie

Cieľ 8.2 Organizačne zabezpečiť ponuku kultúrnych podujatí v obci.

Opatrenia podprogramu:

Opatrenie 8.2.1 Spracovať kalendár kultúrnych podujatí na celý rok, tento priebežne aktualizovať. Rozšíriť žánrovú ponuku s orientáciou na hodnotný kultúrny prínos.
Aktivity Personálne a finančné zabezpečenie.
Spracovanie kalendár kultúrnych podujatí.

Podprogram 8.3. Propagácia v oblasti kultúry

Cieľ 8.3 Vytvorenie podmienok na efektívnu propagáciu obce v oblasti kultúry.

Opatrenia podprogramu:

Opatrenie 8.3.1 Spracovať globálnu koncepciu „propagácie“ histórie obce v multimediálnej forme.
Aktivity Personálne a finančné zabezpečenie.
Spracovanie koncepcie v multimediálnej forme.

Opatrenie 8.3.2 Propagácia kultúry na Internete prostredníctvom www stránky obce.
Aktivity Finančné zabezpečenie.
Obsahová analýza www stránky.
Priebežná aktualizácia www stránky.

5.9 PROGRAM 9. PROPAGÁCIA A CESTOVNÝ RUCH

Strategický zámer

Budovať goodwill obce a dosiahnuť, aby sa obec stala vyhľadávaným miestom cestovného ruchu v oblasti športu, kultúry a turistiky. Využiť prírodný potenciál, ktorý ponúka blízke aj širšie okolie obce.

Podprogram 9.1. Propagácia obce

Cieľ 9.1 Zabezpečiť účinnú propagáciu obce.

Opatrenia podprogramu:

Opatrenie 9.1.1 Aktualizácia www stránky obce.
Aktivity Finančné zabezpečenie.
Obsahová analýza www stránky.
Priebežná aktualizácia www stránky.

Opatrenie 9.1.2 Podpora budovania informačných tabúl v obci.
Aktivity Budovanie a inštalácia tabúl informujúcich o atrakciách obce.



Budovanie a inštalácia tabúl' propagujúcich kultúrne hodnoty obce.

Podprogram 9.2. Rekreačno - relaxačné zázemie obce.

Cieľ 9.2 Budovanie relaxačno – rekreačného zázemia obce.

Opatrenia podprogramu:

- Opatrenie 9.2.1 Podpora vytvárania nových atraktivít v obce.
Aktivita Spracovanie technickej dokumentácie.
Využitie poľnohospodárskych objektov pre rozvoj vidieckej turistiky.
Revitalizácia a dostavba priestoru bývalého pempingu – zriadenie verejného tábora.
Modernizácia a dostavba lyžiarskeho strediska.

Podprogram 9.3. Cestovný ruch.

Cieľ 9.3 Podporovať podnikateľské aktivity v cestovnom ruchu.

Opatrenia podprogramu:

- Opatrenie 9.3.1 Uzavrieť s podnikateľmi dohody o poskytovaní služieb v agroturistike a cestovnom ruchu a o propagovaní ich služieb obcami.
Aktivita Zabezpečenie personálnych kapacít.
Opatrenie 9.3.2 Podporovať podnikateľské subjekty, neziskové organizácie a inštitúcie pri získavaní finančných prostriedkov z grantov a fondov EÚ.
Aktivita Zabezpečenie personálnych kapacít.

5.10 PROGRAM 10. ADMINISTRATÍVA A BEZPEČNOSŤ

Strategický zámer

Vytvoriť podmienky na efektívnu prácu obecného úradu. Vytvoriť vyhovujúce podmienky na poskytovanie verejných služieb, estetizácia a funkčnosť miesta kontaktu so zákazníkmi obecného úradu, vytváranie vhodných technických a pracovných podmienok na mestských úradoch. Vytvorenie podmienok na znižovanie kriminality v obci a ochranu majetku obyvateľov a ostatných subjektov v obci.

Podprogram 10.1. Administratíva

Cieľ 10.1 Zabezpečiť rozvoj administratívnej infraštruktúry a podmienok na výkon samosprávnych funkcií v obci

Opatrenia podprogramu:

- Opatrenie 10.1.1 Komplexná rekonštrukcia budovy Obecného úradu.
Aktivita Spracovanie technickej dokumentácie.
Komplexná rekonštrukcia budovy obecného.
Výstavba bezbariérového prístupu do obecného úradu.
Rekonštrukcia a modernizácia obecného rozhlasu na ul. Clementisova.

Podprogram 10.2. Bezpečnosť

Cieľ 10.2 Vytvorenie podmienok na znižovanie kriminality v obci a ochranu majetku obyvateľov a ostatných subjektov v obci.

Opatrenia podprogramu:

- Opatrenie 10.2.1 Zriadenie kamerového systému.
Aktivita Inštalácia kamerového systému v priestore cintorína.
Inštalácia kamerového systému v priestore centra obce.
Inštalácia kamerového systému v priestore športového areálu.
Inštalácia fotopascí na problémových miestach v obci.

5.11 PROGRAM 11. INFORMATIZÁCIA OBCE

Strategický zámer

Zabezpečenie technických podmienok pre rozvoj informačnej spoločnosti. Umožniť obyvateľom využívať on-line elektronické služby samosprávy. Vytvoriť vhodné podmienky na prechod na e-government na lokálnej úrovni (e-vote, e-services,...). Umožniť obyvateľom obce a pracovníkom samosprávy zvyšovať svoje počítačové vedomie a zručnosti.

Podprogram 11.1. Budovanie a rozvoj informačnej infraštruktúry.

Cieľ 11.1 Zabezpečiť technické podmienky na prechod samosprávy na nový typ vládnutia - e - government.

Opatrenia podprogramu:

- Opatrenie 11.1.1 Rozvoj infraštruktúry informačných systémov samosprávy.



Aktivita	Technické zabezpečenie IS. Tvorba základného SW na komunikáciu občan – samospráva – podnikateľské subjekty.
Opatrenie 11.1.2	Zavádzanie efektívnych elektronických služieb poskytovaných na úrovni samosprávy.
Aktivita	Tvorba aplikačného softwaru na zabezpečenie e – služieb v obci. Tvorba SW na realizáciu e-vote na miestnej úrovni. Zriadenie voľnej WiFi zóny v centre obce.

Podprogram 11.2. Počítačová gramotnosť.

Cieľ 11.2 Zvýšenie počítačovej gramotnosti obyvateľov a pracovníkov samosprávy.

Opatrenia podprogramu:

Opatrenie 11.2.1	Podpora zvyšovania počítačového vedomia u pracovníkov samosprávy.
Aktivita	Realizácia kurzov v oblasti nových SW pre pracovníkov miestnej samosprávy.
Opatrenie 11.2.2	Podpora zvyšovania počítačového vedomia u obyvateľov obce.
Aktivita	Realizácia kurzov na zvyšovanie počítačového vedomia u obyvateľov obce. Realizácia kurzov na obsluhu a používanie obecného informačného a komunikačného systému.
Opatrenie 11.2.3	Podpora vzdelávacích aktivít zameraných na zvyšovanie zručností a vedomostí o internete a motiváciu k používaniu internetu a elektronických služieb.
Aktivita	Realizácia kurzov na zvyšovanie vedomostí o internete.

6 MERATEĽNÉ INDIKÁTORY

Monitorovanie Programu hospodárskeho rozvoja a sociálneho rozvoja obce Pohorelá sa vykonáva na základe súboru indikátorov priradených k jednotlivým cieľom a opatreniam (ktoré môžu byť priebežne konkretizované). Indikátory podporujú oprávnenosť verejných výdavkov na jednotlivé opatrenia a zároveň preukazujú ekonomickú účinnosť realizovaných verejných výdavkov. Indikátory budú zároveň základným faktorom pri tvorbe kritérií na čerpanie finančnej podpory z regionálneho rozvojového fondu.

6.1 PROGRAM 1. HOSPODÁRSTVO A VEDECKO-TECHNICKÝ ROZVOJ

Podprogram 1.1. Podpora malého a stredného podnikania zo strany obce.

Cieľ 1.1 Finančne, legislatívne a technicky podporovať malé a stredné podnikanie zo strany obce.

Opatrenia	Názov	Merateľné indikátory	Typ	Merná jednotka	Inform. zdroj	Vých. hodnota	Cieľová hodnota
Opatrenie 1.1.1	Zakladanie a revitalizácia malých a stredných podnikov s majetkovou účasťou obce.	Počet vytvorených nových pracovných miest	dopad	počet	podn. subjekt	0	10
		Počet revitalizovaných podnikateľských subjektov	dopad	počet	podn. subjekt	0	1
		Nárast tržieb	výsledok	%	podn. subjekt	7	15
Opatrenie 1.1.2	Podpora rozvoja obchodných a komerčných služieb v obci.	Počet vytvorených nových pracovných miest	dopad	počet	podn. subjekt	0	15
		Počet nových podnikateľských subjektov	dopad	počet	podn. subjekt	0	5
		Celková predajná plocha	výsledok	m ²	podn. subjekt	0	500

Podprogram 1.2. Podpora tradičných odvetví priemyslu a poľnohospodárstva.

Cieľ 1.2 Zabezpečiť rozvoj tradičných remesiel v obci.

Opatrenia	Názov	Merateľné indikátory	Typ	Merná jednotka	Inform. zdroj	Vých. hodnota	Cieľová hodnota
Opatrenie 1.2.1	Rekonštrukcia areálov hospodárskych dvorov PD.	Počet vytvorených nových pracovných miest	dopad	počet	podn. subjekt	0	20
		Nárast pridanej hodnoty	dopad	%	podn. subjekt	5	10
		Nárast tržieb	výsledok	%	podn. subjekt	7	15
		Počet podporených projektov	výstup	počet	podn. subjekt	0	2
		Výdavky na inovácie	výsledok	€	podn. subjekt	0	3 mil.

Podprogram 1.3. Podpora inovačných aktivít v podnikoch.

Cieľ 1.3 Vytvorenie podmienok na rozvoj inovačných aktivít v súkromných podnikoch.



Opatrenia	Názov	Merateľné indikátory	Typ	Merná jednotka	Inform. zdroj	Vých. hodnota	Cieľová hodnota
Opatrenie 1.3.1	Zavádzanie nových technológií do súčasných výrobných prevádzok.	Počet vytvorených nových pracovných miest	dopad	počet	podn. subjekt	0	25
		Nárast pridanej hodnoty	dopad	%	podn. subjekt	5	15
		Nárast tržieb	výsledok	%	podn. subjekt	5	10
		Výdavky na inovácie	výsledok	€	podn. subjekt	0	3 mil.

Podprogram 1.4. Energetická efektívnosť a progresívne technológie vo výrobe.

Cieľ 1.4 Zvýšenie energetickej efektívnosti na strane výroby aj spotreby a zavádzanie progresívnych technológií v energetike.

Opatrenia	Názov	Merateľné indikátory	Typ	Merná jednotka	Inform. zdroj	Vých. hodnota	Cieľová hodnota
Opatrenie 1.4.1	Podpora výstavby zariadení na využívanie obnoviteľných zdrojov energie.	Objem preinvestovaných prostriedkov	výsledok	€	obec Pohorelá	0	50 tis.
		Objem vyprodukovanej elektrickej energie	výsledok	kWA	obec Pohorelá	0	200
		Počet vytvorených nových pracovných miest	dopad	počet	obec Pohorelá	0	0

6.2 PROGRAM 2. DOPRAVA A KOMUNIKÁCIE

Podprogram 2.1. Komunikácie

Cieľ 2.1 Rozvoj dopravnej infraštruktúry

Opatrenia	Názov	Merateľné indikátory	Typ	Merná jednotka	Inform. zdroj	Vých. hodnota	Cieľová hodnota
Opatrenie 2.1.1	Výstavba a rekonštrukcia miestnych komunikácií v obci.	Dĺžka rekonštruovaných a novovybudovaných ciest II. a III. Triedy a miestnych komunikácií	výstup	km	obec Pohorelá	0	10
		Dĺžka novovybudovaných chodníkov	výstup	km	obec Pohorelá	0	0
		Počet užívateľov podporených Projektov	výsledok	počet	obec Pohorelá	0	2280
		Počet vytvorených pracovných miest	výsledok	počet	obec Pohorelá	0	0
Opatrenie 2.1.2	Výstavba a rekonštrukcia štátnych komunikácií v obci.	Dĺžka rekonštruovaných a novovybudovaných ciest II. a III. triedy a miestnych komunikácií	výstup	km	obec Pohorelá	0	5
		Dĺžka novovybudovaných chodníkov	výstup	km	obec Pohorelá	0	0
		Počet užívateľov podporených Projektov	výsledok	počet	obec Pohorelá	-	-
		Počet vytvorených pracovných miest	výsledok	počet	obec Pohorelá	0	0
Opatrenie 2.1.3	Výstavba cyklotrás na prepojenie sídiel regiónu.	Dĺžka vybudovaných cyklotrás	výstup	km	obec Pohorelá	0	5
		Počet užívateľov podporených projektov	výsledok	počet	obec Pohorelá	0	2280
		Počet nových návštevníkov obce	výsledok	počet	obec Pohorelá	0	2500
		Počet vytvorených pracovných miest	výsledok	počet	obec Pohorelá	0	0
Opatrenie 2.1.4	Dostavba parkovísk pre potreby občianskej infraštruktúry.	Počet novovybudovaných parkovacích miest	výstup	počet	obec Pohorelá	0	150
		Počet užívateľov podporených projektov	výsledok	počet	obec Pohorelá	0	2280
		Počet vytvorených pracovných miest	výsledok	počet	obec Pohorelá	0	0
Opatrenie 2.1.5	Dostavba a rekonštrukcia chodníkov popri miestnych komunikáciách.	Dĺžka rekonštruovaných chodníkov	výstup	km	obec Pohorelá	0	0
		Dĺžka novovybudovaných chodníkov	výstup	km	obec Pohorelá	0	5
		Počet užívateľov podporených projektov	výsledok	počet	obec Pohorelá	0	2280
		Počet vytvorených pracovných miest	výsledok	počet	obec Pohorelá	0	0
Opatrenie 2.1.6	Rekonštrukcia/výstavba mostov a lávok.	Počet zrekonštruovaných/vybudovaných mostov	výstup	počet	obec Pohorelá	0	1
		Počet užívateľov podporených projektov	výsledok	počet	obec Pohorelá	0	2280
Opatrenie 2.1.7	Úprava dopravnej infraštruktúry.	Počet novovybudovaných dopravných technických zariadení	výsledok	počet	obec Pohorelá	0	10
		Dĺžka novovybudovaných komunikácií	výstup	km	obec Pohorelá	0	0

Podprogram 2.2. Doprava



Cieľ 2.2 Zabezpečenie dopravného spojenia hromadnou autobusovou dopravou, prípadne železničnou dopravou.

Opatrenia	Názov	Merateľné indikátory	Typ	Merná jednotka	Inform. zdroj	Vých. hodnota	Cieľová hodnota
Opatrenie 2.2.1	Riešenie zastávok SAD ako prvkov drobnej architektúry (prístrešky, lavičky, sedenia, informačné tabule, smetné koše, zeleň,...).	Počet zrekonštruovaných zastávok SAD	výstup	počet	obec Pohorelá	0	5
		Počet užívateľov podporených projektov	výsledok	počet	obec Pohorelá	0	2280
		Počet vytvorených pracovných miest	výsledok	počet	obec Pohorelá	0	0
Opatrenie 2.2.2	Rekonštrukcia železničnej stanice.	Počet zrekonštruovaných zastávok	výstup	počet	obec Pohorelá	0	1
		Počet užívateľov podporených projektov	výsledok	počet	obec Pohorelá	0	2280

6.3 PROGRAM 3. TECHNICKÁ INFRAŠTRUKTÚRA

Cieľ 3 Zabezpečiť rozvoj a rekonštrukciu technickej infraštruktúry v obci.

Opatrenia	Názov	Merateľné indikátory	Typ	Merná jednotka	Inform. zdroj	Vých. hodnota	Cieľová hodnota
Opatrenie 3.1	Výstavba inžinierskych sietí v nových lokalitách.	Celková nová plocha pre IBV	výsledok	ha	obec Pohorelá	0	4
		Počet nových obyvateľov obce	dopad	osoby	obec Pohorelá	0	100
Opatrenie 3.2	Rekonštrukcia a rozšírenie verejného osvetlenia.	Počet inštalovaných svietidiel	výsledok	počet	obec Pohorelá	0	50
		Zvýšenie pokrytia územia verejným osvetlením	dopad	%	obec Pohorelá	85	100
		Počet podporených Projektov, prostredníctvom ktorých boli vytvorené podmienky na poskytovanie nových služieb verejnej infraštruktúry	dopadu	počet	obec Pohorelá	0	1
Opatrenie 3.3	Rozšírenie kapacity a revitalizácia pietnych miest v obci.	Plocha zrekonštruovaného cintorína	výstup	m ²	obec Pohorelá	0	5000
		Počet vysadených krov a drevín	výsledok	počet	obec Pohorelá	0	200
Opatrenie 3.4	Rekonštrukcia a rozšírenie verejného vodovodu.	Percento obyvateľov zásobovaných vodou z verejných vodovodov	kontextový	%	obec Pohorelá	95	99
		Dĺžka zrekonštruovanej / vybudovanej vodovodnej siete	výsledok	km	obec Pohorelá	0	10
		Počet užívateľov podporených Projektov	výsledok	počet	obec Pohorelá	0	2280
Opatrenie 3.5	Zvýšenie kapacity rozvodnej siete plynu.	Zvýšenie kapacity v %	dopad	%	obec Pohorelá	0	20
		Počet užívateľov podporených Projektov	výsledok	počet	obec Pohorelá	0	150

6.4 PROGRAM 4. ODPADOVÉ HOSPODÁRSTVO

Cieľ 4 Nakladanie s komunálnym a drobným stavebným odpadom

Opatrenia	Názov	Merateľné indikátory	Typ	Merná jednotka	Inform. zdroj	Vých. hodnota	Cieľová hodnota
Opatrenie 4.1	V súlade s prijatými koncepciami zabezpečiť permanentné znižovanie podielu skladovanej časti odpadov, k čomu organizovať mobilné zbery textílií, kovového odpadu, viacrstvých obalov nebezpečných odpadov.	Produkcia komunálneho odpadu	ŠÚ SR	tony	obec Pohorelá	0	20
		Zneškodnený komunálny odpad	MŽP SR	tony	obec Pohorelá	0	18
		Objem separovaného odpadu.	dopad	tony	obec Pohorelá	0	2
		Znižovanie objemu produkovaného odpadu	dopad	%	obec Pohorelá	0	5
Opatrenie 4.2	Zabezpečiť separáciu komunálneho odpadu v obci.	Objem separovaného odpadu.	dopad	tony	obec Pohorelá	0	2
		Znižovanie objemu produkovaného odpadu	dopad	tony	obec Pohorelá	0	5
		Zneškodnený komunálny odpad	MŽP SR	kontextový	obec Pohorelá	0	18
Opatrenie 4.3	Rekultivácia čiernych skládok.	Plocha rekultivovanej skládky KO, čiernych skládok.	výsledok	m ²	obec Pohorelá	0	800
Opatrenie 4.4	Výstavba a dovýbavenie obecného kompostoviska a zberného dvora.	Objem uskladneného odpadu v tonách,	dopad	tony	obec Pohorelá	0	10
		Počet vybudovaných kompostovísk a zberných dvorov	Výsledok	počet	obec Pohorelá	0	2
Opatrenie 4.5	Dostavba splaškovej kanalizačnej siete.	Dĺžka novovybudovanej splaškovej kanalizácie	výsledok	km	obec Pohorelá	0	3
Opatrenie 4.6	Výstavba dažďovej kanalizačnej siete.	Dĺžka novovybudovanej dažďovej kanalizácie	výsledok	km	obec Pohorelá	0	5

6.5 PROGRAM 5. ŽIVOTNÉ PROSTREDIE

Podprogram 5.1. Informovanosť a poradenstvo



Cieľ 5.1 Zabezpečiť účinný systém informovanosti a poradenstva

Opatrenia	Názov	Merateľné indikátory	Typ	Merná jednotka	Inform. zdroj	Vých. hodnota	Cieľová hodnota
Opatrenie 5.1.1	Spracovať koncepciu zabezpečenia informovanosti, poradenstva a prevencie v oblasti ŽP. Trvale preferovať poradenstvo a prevenciu pred represiou.	Počet vypracovaných koncepcií	výsledok	počet	obec Pohorelá	0	1
		Počet užívateľov podporených projektov	výsledok	počet	obec Pohorelá	0	2280

Podprogram 5.2. Ochrana a racionálne využívanie vôd, ochrana pred povodňami

Cieľ 5.2 Zabezpečiť ochranu a racionálne využívanie vôd, ochranu pred povodňami.

Opatrenia	Názov	Merateľné indikátory	Typ	Merná jednotka	Inform. zdroj	Vých. hodnota	Cieľová hodnota
Opatrenie 5.2.1	Zabezpečiť dostatok kvalitatívnej pitnej vody, minimalizovať straty vo vodovodných sieťach.	Percento obyvateľov zásobovaných vodou z verejných vodovodov	kontextový	%	obec Pohorelá	90	99
Opatrenie 5.2.2	Výstavba protizáplavových opatrení.	Dĺžka upravených korýt	výsledok	km	obec Pohorelá	0	10
		Počet vytvorených poldrov	výsledok	počet	obec Pohorelá	0	0
		Počet vytvorených protizáplavových hrádí	výsledok	počet	obec Pohorelá	0	1
Opatrenie 5.2.3	Revitalizácia a úprava korýt vodných tokov.	Dĺžka zrekonštruovaných korýt tokov	výsledok	km	obec Pohorelá	0	10
		Zvýšenie prietoku korýt vodných tokov	dopad	%	obec Pohorelá	0	50

Podprogram 5.3. Ochrana ovzdušia

Cieľ 5.3 Zabezpečiť účinnú ochranu ovzdušia pred malými a strednými zdrojmi znečistenia nachádzajúcimi sa v katastrálnom území obce

Opatrenia	Názov	Merateľné indikátory	Typ	Merná jednotka	Inform. zdroj	Vých. hodnota	Cieľová hodnota
Opatrenie 5.3.1	Zabezpečiť zníženie produkovaných emisií hlavným zdrojom znečistenia – domácnosti.	Počet domácností s vykurovaním alternatívnymi zdrojmi energie	výsledok	%	obec Pohorelá	0	40

Podprogram 5.4. Ochrana a rozvoj ostatných zložiek životného prostredia

Cieľ 5.4 Realizácia účinných opatrení v oblasti ostatných zložiek životného prostredia.

Opatrenia	Názov	Merateľné indikátory	Typ	Merná jednotka	Inform. zdroj	Vých. hodnota	Cieľová hodnota
Opatrenie 5.4.1	Realizácia protierózných opatrení.	Celková plocha s realizovanými opatreniami	výstup	ha	obec Pohorelá	0	2
		Počet užívateľov podporených Projektov	výsledok	počet	obec Pohorelá	0	2280
		Počet vysadených nových krovin a stromov,	výsledok	počet	obec Pohorelá	0	50
Opatrenie 5.4.2	Výstavba a revitalizácia oddychových zón v obci.	Plocha zrekonštruovaných OZ	výsledok	m ²	obec Pohorelá	0	5000
		Počet vysadených krov a drevín	výsledok	počet	obec Pohorelá	0	200

6.6 PROGRAM 6. SOCIÁLNE SLUŽBY A ZDRAVOTNÍCTVO

Podprogram 6.1. Sociálne služby

Cieľ 6.1 Doplniť chýbajúcu infraštruktúru sociálnych zariadení v obci a zvýšiť ich kvalitu.

Opatrenia	Názov	Merateľné indikátory	Typ	Merná jednotka	Inform. zdroj	Vých. hodnota	Cieľová hodnota
Opatrenie 6.1.1	Zriadenie klubu mladých.	Počet užívateľov podporených projektov	výsledku	počet	obec Pohorelá	0	15
		Počet podporených Projektov	výsledku	počet	obec Pohorelá	0	1
Opatrenie 6.1.2	Zriadenie centra pre matky s deťmi.	Počet užívateľov podporených projektov	výsledku	počet	obec Pohorelá	0	5
		Počet podporených projektov	výsledku	počet	obec Pohorelá	0	1
		Počet vytvorených pracovných miest	výsledku	počet	obec	0	0



					Pohorelá		
Opatrenie 6.1.3	Zriadenie sociálneho taxíka.	Počet podporených projektov	výsledku	počet	obec Pohorelá	0	1
		Počet užívateľov podporených projektov	výsledku	počet	obec Pohorelá	0	50
Opatrenie 6.1.4	Výstavba nájomných bytových domov 3 x 6 b.j.	Počet užívateľov podporených projektov	výsledku	počet	obec Pohorelá	0	80
		Počet podporených projektov	výsledku	počet	obec Pohorelá	0	3
		Počet vytvorených pracovných miest	výsledku	počet	obec Pohorelá	0	0

Podprogram 6.2. Zdravotnícke služby

Cieľ 6.2 Zlepšiť úroveň poskytovania zdravotníckych a sociálnych služieb.

Opatrenia	Názov	Merateľné indikátory	Typ	Merná jednotka	Inform. zdroj	Vých. hodnota	Cieľová hodnota
Opatrenie 6.2.1	Podpora poradenskej činnosti.	Počet užívateľov podporených projektov	výsledku	počet	obec Pohorelá	0	10
		Počet podporených projektov	výstupu	počet	obec Pohorelá	0	1
Opatrenie 6.2.2	Zabezpečiť dostupnosť zdravotnej starostlivosti pre dospelých občanov.	Počet podporených projektov, prostredníctvom ktorých boli vytvorené podmienky na poskytovanie nových služieb verejnej infraštruktúry	dopadu	počet	obec Pohorelá	0	1
		Počet užívateľov podporených projektov	výsledku	počet	obec Pohorelá	0	2280

Podprogram 6.3. Služby zamestnanosti

Cieľ 6.3 Zlepšenie zamestnanosti a sociálnej inklúzie rizikových skupín obyvateľov obce.

Opatrenia	Názov	Merateľné indikátory	Typ	Merná jednotka	Inform. zdroj	Vých. hodnota	Cieľová hodnota
Opatrenie 6.3.1	Realizácia vzdelávacích kurzov v oblasti malého podnikania.	počet úspešných absolventov programov ČZV podporených z projektov OPV	výstup	absolútny počet	obec Pohorelá	0	20
		produktivita práce ako dôsledok rozvoja ľudského kapitálu	vplyv	%	obec Pohorelá	20	75
Opatrenie 6.3.2	Podpora klientov formou individuálneho poradenstva, posudzovania individuálnych schopností a vypracovávaní individuálnych akčných plánov a rozvoj celoživotného poradenstva.	Počet užívateľov podporených projektov	výsledku	počet	obec Pohorelá	0	20
		Počet podporených projektov	výstupu	počet	obec Pohorelá	0	1
Opatrenie 6.3.3	Podpora poradensko-vzdelávacích aktivít zameraných na získavanie sociálnych zručností pri hľadaní si zamestnania a komunikácie s potenciálnym zamestnávateľom pre znevýhodnených uchádzačov o zamestnanie.	Počet užívateľov podporených projektov	výsledku	počet	obec Pohorelá	0	20
		Počet podporených projektov	výstupu	počet	obec Pohorelá	0	5
		Zníženie nezamestnanosti	dopad	%	obec Pohorelá	0	10
		Počet novozaložených podnikateľských subjektov	dopad	%	obec Pohorelá	0	5

6.7 PROGRAM 7. VZDELÁVANIE A ŠPORT

Podprogram 7.1. Vzdelávanie

Cieľ 7.1 Zabezpečiť rozvoj a údržbu infraštruktúry vzdelávania a zabezpečenie podmienok pre efektívnu vzdelávaciu činnosť v obci.

Opatrenia	Názov	Merateľné indikátory	Typ	Merná jednotka	Inform. zdroj	Vých. hodnota	Cieľová hodnota
Opatrenie 7.1.1	Modernizácia zariadení predškolskej výchovy.	Výmera vybudovaných priestorov v m ²	výstup	m ²	obec Pohorelá	0	0
		Výmera zrevitalizovaných priestorov v m ²	výstupu	m ²	obec Pohorelá	0	500
		Počet užívateľov podporených projektov	výsledku	počet	obec Pohorelá	0	40
Opatrenie 7.1.2	Modernizácia zariadení základného školstva.	Výmera vybudovaných priestorov v m ²	výstup	m ²	obec Veľká Lehota	0	500
		Výmera zrevitalizovaných priestorov v m ²	výstupu	m ²	obec Veľká Lehota	0	500



		Počet užívateľov podporených projektov	výsledku	počet	obec Veľká Lehota	0	220
Opatrenie 7.1.3	Dostavba školskej športovej infraštruktúry a mimoškolskej záujmovej činnosti.	Výmera vybudovaných priestorov v m ²	výstup	m ²	obec Veľká Lehota	0	200
		Výmera zrevitalizovaných priestorov v m ²	výstup	m ²	obec Veľká Lehota	0	500
		Počet užívateľov podporených projektov	výsledku	počet	obec Veľká Lehota	0	260

Podprogram 7.2. Šport

Cieľ 7.2. Zabezpečiť trvalé skvalitňovanie vyváženej ponuky výkonnostného a rekreačného športu.

Opatrenia	Názov	Merateľné indikátory	Typ	Merná jednotka	Inform. zdroj	Vých. hodnota	Cieľová hodnota
Opatrenie 7.2.1	Výstavba a rekonštrukcia športovej infraštruktúry.	Počet vybudovaných ihrísk	výsledku	počet	obec Pohorelá	0	3
		Počet organizovaných športových podujatí	výsledku	počet	obec Pohorelá	0	10
		Počet užívateľov podporených projektov	výsledku	počet	obec Pohorelá	0	100
Opatrenie 7.2.2	Rozvoj mimoškolskej činnosti – športové kluby, turistika, kultúrne krúžky.	Počet organizovaných športových podujatí	výsledku	počet	obec Pohorelá	0	10
		Počet užívateľov podporených projektov	výsledku	počet	obec Pohorelá	0	50

6.8 PROGRAM 8. KULTÚRA

Podprogram 8.1. Kultúrna infraštruktúra

Cieľ 8.1 Zachovanie kultúrno-historického potenciálu obce a rozvoj kultúrnych, informačných a voľnočasových aktivít v nadväznosti na rozvoj cestovného ruchu na regionálnej a miestnej úrovni.

Opatrenia	Názov	Merateľné indikátory	Typ	Merná jednotka	Inform. zdroj	Vých. hodnota	Cieľová hodnota
Opatrenie 8.1.1	Výstavba multifunkčného kultúrneho zariadenia.	Výmera zrekonštruovaných priestorov v m ²	výstup	m ²	obec Pohorelá	0	500
		Zníženie koeficientu prestupu tepla,	dopad	%	obec Pohorelá	0	30
		Plocha zrekonštruovanej strešnej krytiny,	výstup	m ²	obec Pohorelá	0	400
Opatrenie 8.1.2	Rekonštrukcia kultúrnych pamiatok a historických stavieb.	Počet vybudovaných/zrekonštruovaných kultúrnych objektov	výstup	počet	obec Pohorelá	0	5
		Počet užívateľov	dopad	počet	obec Pohorelá	0	2280
Opatrenie 8.1.3	Podpora kultúrnych podujatí v obci.	Počet vybudovaných objektov	výstup	počet	obec Pohorelá	0	1
		Počet organizovaných podujatí	dopad	počet	obec Pohorelá	0	60

Podprogram 8.2. Organizačné zabezpečenie

Cieľ 8.2 Organizačne zabezpečiť ponuku kultúrnych podujatí v obci.

Opatrenia	Názov	Merateľné indikátory	Typ	Merná jednotka	Inform. zdroj	Vých. hodnota	Cieľová hodnota
Opatrenie 8.2.1	Spracovať kalendár kultúrnych podujatí na celý rok, tento priebežne aktualizovať. Rozšíriť žánrovú ponuku s orientáciou na hodnotný kultúrny prínos.	Počet spracovaných reklamných informačných letákov	výsledku	počet	obec Pohorelá	0	1
		Počet nových návštevníkov obce	výsledku	počet	obec Pohorelá	0	2500

Podprogram 8.3. Propagácia v oblasti kultúry

Cieľ 8.3 Vytvorenie podmienok na efektívnu propagáciu obce v oblasti kultúry.

Opatrenia	Názov	Merateľné indikátory	Typ	Merná jednotka	Inform. zdroj	Vých. hodnota	Cieľová hodnota
Opatrenie 8.3.1	Spracovať globálnu koncepciu „propagácie“ histórie obce v multimediálnej forme.	Počet spracovaných reklamných informačných letákov, multimediálnych prezentácií	výsledku	počet	obec Pohorelá	0	0
		Počet nových návštevníkov obce	výsledok	počet	obec Pohorelá	0	2500



Opatrenie 8.3.2	Propagácia kultúry na Internete prostredníctvom www stránky obce.	Počet nových prístupov na www stránku	výsledok	počet	obec Pohorelá	0	800
		Počet nových návštevníkov obce	dopad	počet	obec Pohorelá	0	2500
		Počet propagovaných kultúrnych podujatí	výsledok	počet	obec Pohorelá	0	1

6.9 PROGRAM 9. PROPAGÁCIA A CESTOVNÝ RUCH

Podprogram 9.1. Propagácia obce

Cieľ 9.1 Zabezpečiť účinnú propagáciu obce.

Opatrenia	Názov	Merateľné indikátory	Typ	Merná jednotka	Inform. zdroj	Vých. hodnota	Cieľová hodnota
Opatrenie 9.1.1	Aktualizácia www stránky obce.	Počet nových prístupov na www stránku	výsledok	počet	obec Pohorelá	1900	500
Opatrenie 9.1.2	Podpora budovania informačných tabúlí v obce.	Počet nových inštalovaných tabúlí	výsledok	počet	obec Pohorelá	0	5
		Počet nových návštevníkov obce	dopad	počet	obec Pohorelá	0	750

Podprogram 9.2. Rekreačno - relaxačné zázemie obce.

Cieľ 9.2 Budovanie relaxačno – rekreačného zázemia obce.

Opatrenia	Názov	Merateľné indikátory	Typ	Merná jednotka	Inform. zdroj	Vých. hodnota	Cieľová hodnota
Opatrenie 9.2.1	Podpora vytvárania nových atrakcií v obci.	Počet vytvorených nových pracovných miest	dopad	počet	obec Pohorelá	0	15
		Počet nových návštevníkov obce	výsledok	počet	obec Pohorelá	0	4000
		Tržby z predaja služieb	dopad	€	obec Pohorelá	0	300 tis.

Podprogram 9.3. Cestovný ruch.

Cieľ 9.3 Podporovať podnikateľské aktivity v cestovnom ruchu.

Opatrenia	Názov	Merateľné indikátory	Typ	Merná jednotka	Inform. zdroj	Vých. hodnota	Cieľová hodnota
Opatrenie 9.3.1	Uzavrieť s podnikateľmi dohody o poskytovaní služieb v agroturistike a cestovnom ruchu a o propagovaní ich služieb obcami.	Počet uzatvorených dohôd	výsledok	počet	obec Pohorelá	0	1
		Počet nových atrakcií obce	výsledok	počet	obec Pohorelá	0	2
		Počet nových propagačných materiálov	výsledok	počet	obec Pohorelá	0	1
		Počet nových návštevníkov obce	výsledok	počet	obec Pohorelá	0	500
Opatrenie 9.3.2	Podporovať podnikateľské subjekty, neziskové organizácie a inštitúcie pri získavaní finančných prostriedkov z grantov a fondov EÚ.	Počet nových atrakcií obce	výsledok	počet	obec Pohorelá	0	2
		Objem získaných prostriedkov	výstup	mil. €	obec Pohorelá	0	-
		Počet nových návštevníkov obce	výsledok	počet	obec Pohorelá	0	500
		Počet užívateľov podporených projektov	výsledok	počet	obec Pohorelá	0	500

6.10 PROGRAM 10. ADMINISTRATÍVA A BEZPEČNOSŤ

Podprogram 10.1. Administratíva

Cieľ 10.1 Zabezpečiť rozvoj administratívnej infraštruktúry a podmienok na výkon samosprávnych funkcií v obci

Opatrenia	Názov	Merateľné indikátory	Typ	Merná jednotka	Inform. zdroj	Vých. hodnota	Cieľová hodnota
Opatrenie 10.1.1	Komplexná rekonštrukcia budovy obecného úradu.	Počet podporených projektov, prostredníctvom ktorých boli vytvorené podmienky na poskytovanie nových služieb verejnej infraštruktúry	dopadu	počet	obec Pohorelá	0	1
		Počet zrekonštruovaných miestností	dopadu	počet	obec Pohorelá	0	5
		Počet vytvorených pracovných miest	výsledok	počet	obec Pohorelá	0	0
		Celková zateplená plocha	výsledok	m ²	obec Pohorelá	0	300

Podprogram 10.2. Bezpečnosť



Cieľ 10.2 Vytvorenie podmienok na znižovanie kriminality v obci a ochranu majetku obyvateľov a ostatných subjektov v obci.

Opatrenia	Názov	Merateľné indikátory	Typ	Merná jednotka	Inform. zdroj	Vých. hodnota	Cieľová hodnota
Opatrenie 10.2.1	Zriadenie kamerového systému.	Počet nainštalovaných kamier	výsledok	počet	obec Pohorelá	0	10
		Zníženie kriminality	dopad	%	obec Pohorelá	0	40
		Pokrytie územia	dopad	%	obec Pohorelá	0	50

6.11 PROGRAM 11. INFORMATIZÁCIA OBCE

Podprogram 11.1. Budovanie a rozvoj informačnej infraštruktúry.

Cieľ 11.1 Zabezpečiť technické podmienky na prechod samosprávy na nový typ vládnutia - e - government.

Opatrenia	Názov	Merateľné indikátory	Typ	Merná jednotka	Inform. zdroj	Vých. hodnota	Cieľová hodnota
Opatrenie 11.1.1	Rozvoj infraštruktúry informačných systémov samosprávy.	% obyvateľov, ktorí využili internet v priebehu posledných 3 mesiacov na interakciu s verejnými inštitúciami	dopad	%	obec Pohorelá	10	20
		% podnikov, ktoré využili internet v priebehu posledných 3 mesiacov na interakciu s verejnými inštitúciami	dopad	%	obec Pohorelá	20	40
		Podiel transakčných typov služieb na celkovom počte základných verejných e-služieb	dopad	%	obec Pohorelá	10	20
Opatrenie 11.1.2	Zavádzanie efektívnych elektronických služieb poskytovaných na úrovni samosprávy.	on-line dostupnosť 20 základných verejných služieb	dopad	%	obec Pohorelá	5	30
		Počet potrebných dokumentov pri vybavení agendy spojenej s vybranou životnou udalosťou	výsledok	Počet	obec Pohorelá	3	1
		% obyvateľov, ktorí využili internet v priebehu posledných 3 mesiacov na interakciu s verejnými inštitúciami	dopad	%	obec Pohorelá	5	30
		% podnikov, ktoré využili internet v priebehu posledných 3 mesiacov na interakciu s verejnými inštitúciami	dopad	%	obec Pohorelá	10	20
		Podiel transakčných typov služieb na celkovom počte základných verejných e-služieb	dopad	%	obec Pohorelá	20	40

Podprogram 11.2. Počítačová gramotnosť.

Cieľ 11.2 Zvýšenie počítačovej gramotnosti obyvateľov a pracovníkov samosprávy.

Opatrenia	Názov	Merateľné indikátory	Typ	Merná jednotka	Inform. zdroj	Vých. hodnota	Cieľová hodnota
Opatrenie 11.2.1	Podpora zvyšovania počítačového vedomia u pracovníkov samosprávy.	Počet užívateľov podporených Projektov	výsledku	počet	obec Pohorelá	0	3
		Počet podporených projektov	výstupu	počet	obec Pohorelá	0	1
		% pracovníkov ovládajúcich 5 zo 6 základných IT zručností	dopad	%	obec Pohorelá	50	100
Opatrenie 11.2.2	Podpora zvyšovania počítačového vedomia u obyvateľov obce.	Počet užívateľov podporených projektov	výsledku	počet	obec Pohorelá	0	100
		Počet podporených projektov	výstupu	počet	obec Pohorelá	0	5
		% obyvateľov ovládajúcich 5 zo 6 základných IT zručností	dopad	%	obec Pohorelá	10	20
Opatrenie 11.2.3	Podpora vzdelávacích aktivít zameraných na zvyšovanie zručností a vedomostí o internete a motiváciu k používaniu internetu a elektronických služieb.	Počet užívateľov podporených projektov	výsledku	počet	obec Pohorelá	0	100
		Počet podporených projektov	výstupu	počet	obec Pohorelá	0	5
		Podiel transakčných typov služieb na celkovom počte základných verejných e-služieb	dopad	%	obec Pohorelá	5	30
		% obyvateľov, ktorí využili internet v priebehu posledných 3 mesiacov na interakciu s verejnými inštitúciami	dopad	%	obec Pohorelá	10	20
		% podnikov, ktoré využili internet v priebehu posledných 3 mesiacov na interakciu s verejnými inštitúciami	dopad	%	obec Pohorelá	20	40
		% obyvateľov ovládajúcich 5 zo 6 základných IT zručností	dopad	%	obec Pohorelá	10	20



**Realizačná časť Programu hospodárskeho rozvoja a sociálneho rozvoja obce Pohorelá
2015 - 2024**



Realizačná časť je zameraná na popis postupov inštitucionálneho zabezpečenia formou partnerstva a organizačné zabezpečenie realizácie programu rozvoja obce, systém monitorovania a hodnotenia plnenia programu rozvoja obce s ustanovením merateľných ukazovateľov, vecný a časový harmonogram realizácie programu rozvoja obce formou akčných plánov.

7 INŠTITUCIONÁLNE A ORGANIZAČNÉ ZABEZPEČENIE REALIZÁCIE PHRSR OBCE POHORELÁ

Obecný úrad zabezpečuje trvalo udržateľný hospodársky rozvoj, sociálny rozvoj a územný rozvoj prostredníctvom PHRSR a Akčných plánov. Obecný úrad v súčinnosti s poslancami OZ a zriadenými komisiami pripravuje vízie, stratégie, iniciuje aktivity strategického rozvoja obce, vykonáva stratégiu regionálneho rozvoja, vypracováva program hospodárskeho a sociálneho rozvoja, koordinuje spoluprácu na jeho vypracovaní, spolupracuje s externým prostredím, vedie databázy kontaktov, vedie prehľad o organizáciách tretieho sektora, pomáha a vytvára podmienky na ich činnosť. Úrad analyzuje potreby, ktoré sa plánujú prefinancovať z príspevkov na projekty, sleduje výzvy na predkladanie žiadostí, legislatívu, pravidlá, pri príprave spolupracuje s vecnými útvarmi a externým prostredím, vytvára podmienky pre realizáciu projektov, monitoruje priebeh realizácie projektov, zúčastňuje sa na kontrole práce na projektoch, kontroluje práce na realizácii projektov a hodnotí ukončené projekty, sleduje legislatívu a pravidlá pre čerpanie fondov EÚ a grantov, komunikuje s riadiacim orgánom, monitoruje realizáciu projektov.

Koordinácia efektívnej a účinnej implementácie PHRSR obce bude zabezpečená prostredníctvom príslušných komisií OZ.

Obecné zastupiteľstvo kontroluje dosahovanie stanovených cieľov PHRSR obce Pohorelá. Pravidelne sleduje a hodnotí výsledky implementácie PHRSR. Orgány a inštitúcie štátnej správy všetkých oblastí spoločensko-ekonomického a kultúrneho života, ktoré realizáciou svojich rozvojových aktivít prispievajú k napĺňaniu cieľov PHRSR obce a vstupujú do partnerstiev územnej spolupráce. Podnikateľské subjekty, združenia podnikateľských subjektov, zamestnávateľia – koordinujúce aktivity na napĺňanie cieľov PHRSR a vstupujúce do partnerstiev na mimosektorovej báze, podnikateľský subjekt – samospráva – tretí sektor. Záujmové spolky a združenia, občianske združenia – realizujúci svoje rozvojové aktivity v koordinácii s obcou Pohorelá, v súlade s opatreniami a aktivitami PHRSR obce Pohorelá, podporujúcimi vyvážený regionálny rozvoj územia mesta. Ostatní socio-ekonomickí partneri – podieľajúcich sa na realizovaní akčných plánov v súlade s PHRSR obce Pohorelá na roky 2015 – 2024.

Inštitucionálne a organizačné zabezpečenie realizácie akčných plánov obce Pohorelá

Implementácia PHRSR obce Pohorelá sa bude realizovať aj prostredníctvom konkrétnych Akčných plánov. Akčné plány PHRSR by mali byť priamo napojené na rozpočet mesta a zároveň reflektujú kompetencie mesta.

Návrh systému riadenia a implementácie akčných plánov PHRSR obce Pohorelá je nasledovný:

- Obecné zastupiteľstvo monitoruje implementáciu akčných plánov obce Pohorelá. Posudzuje a schvaľuje návrhy na zmenu a doplnenie akčných plánov.
- Realizáciu konkrétnych projektov Akčného plánu obce Pohorelá budú zabezpečovať pracovníci úradu a starosta obce.
- Kontrolným orgánom budú poverené jednotlivé komisie Obecného zastupiteľstva obce Pohorelá.

Realizácia vyžaduje pravidelnú systematickú prácu skupín odborníkov a pracovníkov samosprávy. Na tento účel sa doporučuje zriadiť nasledovné orgány s prepojením na vlastné ľudské zdroje:

Výbor pre PHRSR

Poradný orgán zložený zo starostu a poslancov obecného zastupiteľstva. Úlohou výboru bude v intervale minimálne dva krát do roka posúdiť Správu o realizácii PHRSR a stav finančného čerpania prostriedkov, dopadovú analýzu PHRSR, plán na ďalšie obdobie a navrhovať stratégiu rozvoja a doplnenie úloh a opatrení, ktoré neboli uvedené v PHRSR.

Komisia strategického rozvoja



Výkonný útvar, zabezpečujúci plánovanie a realizáciu úloh PHRSR. Úlohou útvaru bude: vypracovávať Opatrenia, koordinovať Opatrenia, monitorovať realizáciu Projektov, vypracovávať dopadové analýzy Projektov, spolupracovať s inými partnermi doma a v zahraničí na realizácii Projektov, vyhľadávať potenciálne zdroje a partnerstvá na realizáciu úloh PHRSR, dohliadať nad ekonomickým čerpaním Projektových prostriedkov, zbierať podklady o Projektoch v rámci PHRSR realizovaných inými subjektami, viesť aktuálnu analýzu demografie a štruktúry ekonomických charakteristík obce, sledovať podnikateľskú klímu a vzájomný vzťah odvetví v obci, poskytovať asistenciu podnikom vytváraním všestranných komunikačných kanálov, atď.

Koordinátor pre stratégiu

Bude mať za úlohu: fungovať ako výkonný tajomník, koordinovať realizáciu PHRSR, predkladať správy, podieľať sa na určovaní priorít realizácie PHRSR, koordinovať stretnutia, podnety, požiadavky predstaviteľov rozhodujúcich odvetví na území obce, zaznamenávať dôležité trendy v hospodárstve majúce dopad na vývoj obce, podieľať sa na budovaní verejno-súkromných partnerstiev, zúčastňovať sa na dôležitých domácich a zahraničných stretnutiach, konferenciách, zameraných na rozvoj obce.

Vlastní zamestnanci

Do realizácie PHRSR budú zapojení aj ostatní zamestnanci.

7.1 SYSTÉM MONITOROVANIA A HODNOTENIA PLNENIA PHRSR

Medzi kľúčové činnosti a procesy nevyhnutné pre správne zabezpečenie implementácie PHRSR patria aj monitorovanie a hodnotenie na úrovni programu i jednotlivých projektov. Základom nového strategického prístupu v oblasti monitoringu a hodnotenia pre programové obdobie 2015 – 2024 je dôraz kladený na jasné definovanie cieľov a orientácia na výsledky intervencií. Jednotné a správne porozumenie nového výsledkovo orientovaného prístupu k politike súdržnosti EÚ je kľúčovým faktorom efektívnej prípravy a realizácie programového obdobia 2014 - 2020. Premenu plánovaných vstupov, výstupov a výsledkov na skutočné vstupy, výstupy a dosiahnuté výsledky prostredníctvom výberu a implementácie projektov možno pozorovať v reálnom čase pomocou monitorovacích mechanizmov. Monitorovanie, ktorého dominantným nástrojom sú merateľné ukazovatele, je teda zamerané predovšetkým na sledovanie efektivity implementačných a riadiacich mechanizmov programu a na dosahovanie cieľov programu. Na rozdiel od vstupov a výstupov, skutočne dosiahnutý výsledok je okrem realizácie programu daný aj externými faktormi mimo dosahu programu. Externé faktory môžu mať na dosahovanie výsledku minimálny alebo výraznejší vplyv. Práve preto je pri tvorbe programu kľúčové identifikovať pokiaľ možno všetky faktory, ktoré môžu ovplyvniť dosahovanie Breznoého výsledku a rozhodnúť, ktoré z nich budú predmetom programu. Z tohto dôvodu je určenie celkového skutočne dosiahnutého výsledku t.j. reálneho dopadu (dosahu) programu na zmenu sociálno-ekonomickej reality možné len na základe vykonania hodnotenia dopadov.

Dopady nebudú merané prostredníctvom ukazovateľov, ale vhodne Breznoými metódami hodnotenia. Hodnotenie vychádza z údajov získaných na základe monitorovania, kombinuje ich s ďalšími údajmi a poskytuje pridanú hodnotu pre proces učenia, zdokonaľovania a zvyšovania transparentnosti verejných politík tým, že analyzuje unikátnu špecifickú situáciu hodnoteného programu. Hľadá súvislosti, ktoré nie sú evidentné a dopady, ktoré neboli plánované, poskytuje relevantné dôkazy. Stanovenie vhodných výstupových a najmä výsledkových merateľných ukazovateľov je kľúčové, aby bolo možné merať a spätne vyhodnotiť dosahovanie plánovanej zmeny sociálno-ekonomickej reality. Výstupové merateľné ukazovatele pre všetky prioritné osi PHRSR je potrebné definovať v závislosti od plánovaných aktivít a projektov, ktoré prispievajú k dosahovaniu plánovaného výsledku. Zvoliť by mali len tie merateľné ukazovatele, ktoré vystihujú podstatu výstupov priorít a prioritných osí PHRSR. Cieľové hodnoty predstavujú kvalifikovaný odhad, ktorý môže byť v prípade potreby upravený na základe vývoja implementácie. Pri stanovovaní cieľových hodnôt je vhodné vychádzať zo skúseností s implementáciou podobných projektov v minulosti, z dostupných cenníkov, prípadne smerných ukazovateľov (tzv. benchmarkov).

Monitoring

Významným predpokladom pre úspešné napĺňanie cieľov PHRSR obce Pohorelá je posilnenie postavenia miestnej samosprávy pri implementácii samotného programu. Zároveň je potrebné, aby miestna samospráva aktívne iniciovala vznik partnerstiev (spolupráce) s významnými socioekonomickými aktérmi pôsobiacimi na území obce. Úlohou miestnej samosprávy je pravidelné monitorovanie a vyhodnocovanie plnenia PHRSR obce Pohorelá. Hlavným cieľom monitorovania je pravidelné sledovanie realizácie cieľov Programu a projektov s využitím systému merateľných ukazovateľov. Výstupy z monitorovania zabezpečujú pre obec Pohorelá vstupy pre rozhodovanie pre účely zlepšenia implementácie PHRSR, vypracovávanie priebežných správ a záverečnej správy o vykonávaní PHRSR a podklady pre rozhodovanie obecného zastupiteľstva obce Pohorelá (napr. v



súvislosti s prípadnou revíziou PHRSR). Monitorovanie a hodnotenie zabezpečujú všetky subjekty zúčastnené na riadení PHRSR v rozsahu zadefinovaných úloh a zodpovedností (definované v PHRSR obce Pohorelá). V súvislosti s implementáciou PHRSR je monitorovanie na úrovni individuálnych projektov zabezpečované, v rámci príslušných opatrení, zodpovednými projektovými manažermi (projektový manažér, poverený zástupca zodpovedný za realizáciu projektu).

Monitorovanie na úrovni cieľov a prioritných osí PHRSR ako celku bude zabezpečovať OcÚ Pohorelá. Údaje získané v procese monitorovania predstavujú významný zdroj informácií pre riadenie PHRSR a pre prijímanie rozhodnutí OcÚ Pohorelá a Obecného zastupiteľstva. Zároveň sú využívané v procese hodnotenia PHRSR, resp. jeho rôznych aspektov. Monitorovanie (a následne hodnotenie) prebieha na základe systému merateľných ukazovateľov.

Ciele PHRSR sa definujú a následne kvantifikujú v procese programovania prostredníctvom sústavy merateľných ukazovateľov. Ukazovatele sú záväzné pre všetky subjekty a sú súčasťou PHRSR obce Pohorelá. Napĺňanie zadefinovaných ukazovateľov predstavuje najdôležitejší nástroj pre monitorovanie a hodnotenie napĺňania cieľov PHRSR. Rámcové merateľné ukazovatele PHRSR sú uvedené na konci programovej časti PHRSR obce Pohorelá na roky 2015 - 2024. Monitorovanie začína na najnižšom stupni – na úrovni projektu. Pre potreby monitorovania je projekt základnou jednotkou, ktorá je analyzovaná prostredníctvom relevantných zozbieraných údajov.

Hodnotenie

V súlade so systémom riadenia, definovaným v PHRSR, hodnotenie predstavuje proces, ktorý systematicky skúma prínos z realizácie PHRSR a jeho súlad s cieľmi stanovenými v PHRSR a analyzuje účinnosť realizačných procesov a vhodnosť nastavenia jednotlivých opatrení a skupiny aktivít a pripravuje odporúčania na zvýšenie ich efektívnosti. Počas programového obdobia (roky 2015 – 2024) sa odporúča vykonávať priebežné hodnotenia a po ukončení programového obdobia, tzv. následné hodnotenie. Výsledky sa zverejňujú podľa platných predpisov o prístupe k informáciám. Proces hodnotenia z hľadiska jeho vykonávania je rozdelený na interné a externé hodnotenie. Pri internom hodnotení je v procese hodnotenia realizovaný vlastnými (internými) kapacitami subjektu zodpovedného za administratívne zabezpečenie realizácie PHRSR, naopak na externom hodnotení sa podieľa externý subjekt (iná právnická alebo fyzická osoba).

Priebežné hodnotenie

Proces priebežného hodnotenia má formu série hodnotení, ktorých cieľom je kontinuálne počas implementácie Programu skúmať rozsah, do akého sa využili prostriedky, skúmať efektívnosť a účinnosť programovania a sociálno-ekonomický dopad. Zároveň identifikuje faktory, ktoré prispeli k úspechu alebo neúspechu implementácie Programu vrátane udržateľnosti a identifikovania vhodných postupov. Hodnotenie sa vykonáva systematicky a priebežne počas celého trvania Programu až po predloženie Záverečnej správy Programu. Priebežné hodnotenia sa odporúča vykonávať raz ročne. Hodnotiace obdobie je obdobie od 1. januára do 31. decembra príslušného roka. Správu z hodnotenie predkladá OcÚ obecnému zastupiteľstvu obce Pohorelá najneskôr do 6 mesiacov po uplynutí príslušného hodnotiaceho obdobia. Základnými podkladmi pre prípravu hodnotenia sú monitorovacie správy projektov realizovaných v rámci príslušného PHRSR a priebežné správy o implementovaní PHRSR predkladané Obecnému zastupiteľstvu obce Pohorelá. Výsledky hodnotenia sú podkladom pre rozhodnutia OcÚ a Obecné zastupiteľstvo obce Pohorelá pri riadení realizácie PHRSR s účelom dosiahnuť žiaduci pokrok smerom k naplneniu hlavných ekonomických, sociálnych a environmentálnych cieľov.

Následné hodnotenie

Následné hodnotenie skúma rozsah, v akom sa využili zdroje, účinnosť a efektívnosť programovania a sociálno-ekonomický vplyv. Následné hodnotenie určí faktory, ktoré prispeli k úspechu alebo neúspechu vykonávania PHRSR a určí osvedčené postupy. Výstupom následného hodnotenia je Záverečná správa o hodnotení PHRSR obce Pohorelá. Hodnotiace obdobie pri následnom hodnotení predstavuje obdobie celej realizácie PHRSR (tzv. programové obdobie). Programové obdobie začína dňom schválenia Programu príslušným monitorovacím výborom a končí 31.12.2024. Vypracovanie Záverečnej správy zabezpečí OcÚ Pohorelá, ktorý ju do 6 mesiacov od ukončenia programového obdobia predkladá obecnému zastupiteľstvu.



Formulár č. R 5 - Plán hodnotenia a monitorovania

Plán priebežných hodnotení PHRSR na programové obdobie 2015 - 2024		
Typ hodnotenia	Vykonať prvýkrát	Dôvod vykonania/ periodicita
Strategické hodnotenie	v roku 2020	podľa rozhodnutia obce/koordinátora PHRSR a vzniknutej spoločenskej potreby.
Operatívne hodnotenie		
Tematické hodnotenie časti PHRSR	v roku 2016, 2018, 2020, 2022	téma hodnotenia identifikovaná ako riziková časť vo výročnej monitorovacej správe za predchádzajúci kalendárny rok
Ad hoc mimoriadne hodnotenie	podľa potreby	pri značnom odklone od stanovených cieľov a doľahnutých hodnôt ukazovateľov pri návrhu na revíziu PHRSR
Ad hoc hodnotenie celého PHRSR alebo jeho časti	na konci programovacieho obdobia	na základe rozhodnutia starostu/primátora, kontrolného orgánu obce/mesta, podnetu poslancov; na základe protokolu NKÚ SR, správy auditu ...

Zdroj: Príloha k metodike PHRSR, 2014, s.25.

7.2 KOMUNIKAČNÝ PLÁN

Obec bude priebežne informovať o realizácii PHRSR prostredníctvom verejných zasadnutí OZ, ako aj prostredníctvom vlastnej www stránky. Na stránke sa budú priebežne publikovať schválené monitorovacie správy, ktoré boli schválené obecným zastupiteľstvom. V prípravnej fáze monitorovacej správy budú môcť zúčastnené strany pripomienkovať predkladaný materiál. Zodpovedný za pravidelné informovanie bude OcÚ Pohorelá.

Formulár č. R 1 - Komunikačný plán pre fázu realizácie PHRSR

P. č.	Časový rámec	Miesto konania	Cieľová skupina	Forma	Téma, ciele	Vstupné údaje	Výstupy
1.	01/2016	OcÚ	poslanci, obyvatelia, neziskové a podnikateľské subjekty	verejné prerokovanie	Prepojenie PHRSR a programového rozpočtovania, hodnotenie plnenia za predchádzajúci rok	Hodnotiaca a monitorovacia správa plnenia PHRSR, rozpočet na príslušný rok, Výročná správa obce, Záverečný účet	Monitorovacia správa, Uznesenie OZ
2.	01/2017	OcÚ	poslanci, obyvatelia, neziskové a podnikateľské subjekty	verejné prerokovanie	Prepojenie PHRSR a programového rozpočtovania, hodnotenie plnenia za predchádzajúci rok	Hodnotiaca a monitorovacia správa plnenia PHRSR, rozpočet na príslušný rok, Výročná správa obce, Záverečný účet	Monitorovacia správa, Uznesenie OZ
3.	01/2018	OcÚ	poslanci, obyvatelia, neziskové a podnikateľské subjekty	verejné prerokovanie	Prepojenie PHRSR a programového rozpočtovania, hodnotenie plnenia za predchádzajúci rok	Hodnotiaca a monitorovacia správa plnenia PHRSR, rozpočet na príslušný rok, Výročná správa obce, Záverečný účet	Monitorovacia správa, Uznesenie OZ
4.	01/2019	OcÚ	poslanci, obyvatelia, neziskové a podnikateľské subjekty	verejné prerokovanie	Prepojenie PHRSR a programového rozpočtovania, hodnotenie plnenia za predchádzajúci rok	Hodnotiaca a monitorovacia správa plnenia PHRSR, rozpočet na príslušný rok, Výročná správa obce, Záverečný účet	Monitorovacia správa, Uznesenie OZ
5.	01/2020	OcÚ	poslanci, obyvatelia, neziskové a podnikateľské subjekty	verejné prerokovanie	Prepojenie PHRSR a programového rozpočtovania, hodnotenie plnenia za predchádzajúci rok	Hodnotiaca a monitorovacia správa plnenia PHRSR, rozpočet na príslušný rok, Výročná správa obce, Záverečný účet	Monitorovacia správa, Uznesenie OZ
6.	01/2021	OcÚ	poslanci, obyvatelia, neziskové a podnikateľské subjekty	verejné prerokovanie	Prepojenie PHRSR a programového rozpočtovania, hodnotenie plnenia za predchádzajúci rok	Hodnotiaca a monitorovacia správa plnenia PHRSR, rozpočet na príslušný rok, Výročná správa obce, Záverečný účet	Monitorovacia správa, Uznesenie OZ
7.	01/2022	OcÚ	poslanci, obyvatelia, neziskové a podnikateľské subjekty	verejné prerokovanie	Prepojenie PHRSR a programového rozpočtovania,	Hodnotiaca a monitorovacia správa plnenia	Monitorovacia správa, Uznesenie OZ



			subjekty		hodnotenie plnenia za predchádzajúci rok	PHRSR, rozpočet na príslušný rok, Výročná správa obce, Záverečný účet	
8.	01/2023	OcÚ	poslanci, obyvatelia, neziskové a podnikateľské subjekty	verejné prerokovanie	Prepojenie PHRSR a programového rozpočtovania, hodnotenie plnenia za predchádzajúci rok	Hodnotiaca a monitorovacia správa plnenia PHRSR, rozpočet na príslušný rok, Výročná správa obce, Záverečný účet	Monitorovacia správa, Uznesenie OZ
9.	01/2024	OcÚ	poslanci, obyvatelia, neziskové a podnikateľské subjekty	verejné prerokovanie	Prepojenie PHRSR a programového rozpočtovania, hodnotenie plnenia za predchádzajúci rok	Hodnotiaca a monitorovacia správa plnenia PHRSR, rozpočet na príslušný rok, Výročná správa obce, Záverečný účet	Monitorovacia správa, Uznesenie OZ, Záverečná hodnotiaca správa

Zdroj: Príloha k metodike PHRSR, 2014, s.25.

8 AKČNÝ PLÁN

Akčný plán je konkrétny a záväzný harmonogram činností súvisiacich s rozvojom obce v jednotlivých oblastiach sociálno-ekonomického rozvoja, vychádza zo stratégie, je jej logickou súčasťou a realizuje sa prostredníctvom konkrétnych nosných a podporných projektov. Akčný plán obsahuje záväzky týkajúce sa plnenia jednotlivých úloh ako aj zoznam inštitúcií zodpovedných za ich plnenie, predpokladané zdroje financovania, predpokladané objemy rozpočtov, dopad na rozpočet relevantného subjektu, ako aj stav momentálnej pripravenosti projektov. Súčasťou akčného plánu je predpokladaný časový harmonogram. Predpokladané rozpočty v pláne sú uvedené v **tis. €**.

8.1 PROGRAM 1. HOSPODÁRSTVO A VEDECKO-TECHNICKÝ ROZVOJ

Strategický zámer						
Zlepšiť podmienky pre rozvoj podnikateľských aktivít, s dôrazom na zvýšenie úrovne zamestnanosti a úrovne a kvality služieb pre obyvateľov obce. V oblasti priemyslu je potrebné okrem zachovania stabilných prvkov výroby všetkými možnými opatreniami podporovať vytváranie nových pracovných príležitostí.						
Podprogram 1.1. Podpora malého a stredného podnikania zo strany obce.						
Cieľ 1.1	Finančne, legislatívne a technicky podporovať malé a stredné podnikanie zo strany obce.					
Opatrenie 1.1.1	Zakladanie a revitalizácia malých a stredných podnikov s majetkovou účasťou obce.					
		Predpokladaný rozpočet	Zdroje financovania	Realizácia	Dopad na rozpočet	Oprávnení žiadatelia
Aktivity	Tvorba podmienok.	podľa potreby	rozpočet obce, podnikateľské subjekty	súkromný sektor	stredný	podnikateľské subjekty, obec
Opatrenie 1.1.2	Podpora rozvoja obchodných a komerčných služieb v obci.					
		Predpokladaný rozpočet	Zdroje financovania	Realizácia	Dopad na rozpočet	Oprávnení žiadatelia
Aktivity	Rozšírenie siete obchodných prevádzok potravinárskeho tovaru.	podľa potreby	podnikateľské subjekty, úvery,	súkromný sektor	žiadny	podnikateľské subjekty
	Podpora zriaďovania prevádzok komerčných služieb.	podľa potreby	podnikateľské subjekty, úvery,	súkromný sektor	žiadny	podnikateľské subjekty
	Podpora zriaďovania prevádzok servisných a opravárenských služieb.	podľa potreby	podnikateľské subjekty, úvery,	súkromný sektor	žiadny	podnikateľské subjekty
	Výstavba obecnej tržnice.	50	rozpočet obce, ŠF EÚ, podnikateľské subjekty, úvery, iné grantové schémy	verejný sektor	vysoký	obec Pohorelá
	Zriadenie obecnej pekárne.	150	rozpočet obce, ŠF EÚ, podnikateľské subjekty, úvery, iné grantové schémy	verejný sektor	vysoký	obec Pohorelá

Podprogram 1.2. Podpora tradičných odvetví priemyslu a poľnohospodárstva.						
Cieľ 1.2	Zabezpečiť rozvoj tradičných remesiel v obci.					
Opatrenie 1.2.1	Rekonštrukcia areálov hospodárskych dvorov PD.					
		Predpokladaný rozpočet	Zdroje financovania	Realizácia	Dopad na rozpočet	Oprávnení žiadatelia



Aktivity	Vypracovanie technickej dokumentácie.	20	podnikateľské subjekty, úvery, iné grantové schémy	súkromný sektor	žiadny	podnikateľské subjekty
	Rekonštrukcia hál a budov.	1 000	podnikateľské subjekty, úvery, iné grantové schémy	súkromný sektor	žiadny	podnikateľské subjekty
	Modernizácia technologického vybavenia PD.	1 000	podnikateľské subjekty, úvery, iné grantové schémy	súkromný sektor	žiadny	podnikateľské subjekty
	Obmedzenie negatívnych dopadov živočíšnej výroby.	100	podnikateľské subjekty, úvery, iné grantové schémy	súkromný sektor	žiadny	podnikateľské subjekty

Podprogram 1.3. Podpora inovačných aktivít v podnikoch.						
Cieľ 1.3		Vytvorenie podmienok na rozvoj inovačných aktivít v súkromných podnikoch.				
Opatrenie 1.3.1		Zavádzanie nových technológií do súčasných výrobných prevádzok.				
		Predpokladaný rozpočet	Zdroje financovania	Realizácia	Dopad na rozpočet	Oprávnení žiadatelia
Aktivity	Vypracovanie technickej dokumentácie.	10	podnikateľské subjekty, úvery, iné grantové schémy, ŠF EÚ	súkromný sektor	žiadny	podnikateľské subjekty
	Výstavba priestorov pre prevádzku spracovania drevnej hmoty (biopalivá, finalizácia).	400	podnikateľské subjekty, úvery, iné grantové schémy, ŠF EÚ	súkromný sektor	žiadny	podnikateľské subjekty
	Obnova technológií v podnikoch.	1 000	podnikateľské subjekty, úvery, iné grantové schémy, ŠF EÚ	súkromný sektor	žiadny	podnikateľské subjekty

Podprogram 1.4. Energetická efektívnosť a progresívne technológie vo výrobe.						
Cieľ 1.4		Zvýšenie energetickej efektívnosti na strane výroby aj spotreby a zavádzanie progresívnych technológií v energetike.				
Opatrenie 1.4.1		Podpora výstavby zariadení na využívanie obnoviteľných zdrojov energie.				
		Predpokladaný rozpočet	Zdroje financovania	Realizácia	Dopad na rozpočet	Oprávnení žiadatelia
Aktivity	Spracovanie technickej dokumentácie.	1	rozpočet obce, ŠF EÚ, podnikateľské subjekty, úvery, iné grantové schémy	verejný sektor	nízky	obec Pohorelá
	Inštalácia slnečných kolektorov na budovu obecného úradu.	50	rozpočet obce, ŠF EÚ, podnikateľské subjekty, úvery, iné grantové schémy	verejný sektor	vysoký	obec Pohorelá
	Inštalácia slnečných kolektorov na budovu základnej školy.	50	rozpočet obce, ŠF EÚ, podnikateľské subjekty, úvery, iné grantové schémy	verejný sektor	vysoký	obec Pohorelá

	2015	2016	2017	2018	2019	2020	2021	2022	2023	2024
Podprogram 1.1. Podpora malého a stredného podnikania zo strany obce.										
Cieľ 1.1										
Opatrenie 1.1.1										
Opatrenie 1.1.2										
Podprogram 1.2. Podpora tradičných odvetví priemyslu a poľnohospodárstva.										
Cieľ 1.2										
Opatrenie 1.2.1										
Podprogram 1.3. Podpora inovačných aktivít v podnikoch.										
Cieľ 1.3										
Opatrenie 1.3.1										
Podprogram 1.4. Energetická efektívnosť a progresívne technológie vo výrobe.										
Cieľ 1.4										
Opatrenie 1.4.1										



8.2 PROGRAM 2. DOPRAVA A KOMUNIKÁCIE

Strategický zámer						
Podpora investičných aktivít so zameraním na modernizáciu a budovanie regionálnych komunikácií (ciest II. a III. triedy) zaisťujúcich dopravnú obsluhu obce Pohorelá. Zámerom je zabezpečiť také prepojenie osídlenia, ktoré umožní efektívny pohyb ľudí a tovaru, modernizáciu dopravných subsystémov zabezpečujúcich bezpečné a hygienicky vyhovujúce dopravné trasy. Cieľom investícií do tohto typu dopravnej infraštruktúry je odstránenie identifikovaných nedostatkov v cestnej sieti s ohľadom environmentálny a bezpečnostný aspekt.						
Podprogram 2.1. Komunikácie						
Cieľ 2.1		Zabezpečiť výstavbu a rekonštrukciu miestnych a štátnych komunikácií.				
Opatrenie 2.1.1		Výstavba a rekonštrukcia miestnych komunikácií v obci.				
		Predpokladaný rozpočet	Zdroje financovania	Realizácia	Dopad na rozpočet	Oprávnení žiadatelia
Aktivity	Vypracovanie technickej dokumentácie.	5	rozpočet obce, ŠF EÚ	verejný sektor	stredný	obec Pohorelá
	Rekonštrukcia miestnej komunikácie na Jesenského ul..	50	rozpočet obce, ŠF EÚ	verejný sektor	vysoký	obec Pohorelá
	Rekonštrukcia miestnej komunikácie pri "pohrebničtve".	20	rozpočet obce, ŠF EÚ	verejný sektor	vysoký	obec Pohorelá
	Rekonštrukcia miestnej komunikácie v časti "Za vršok".	50	rozpočet obce, ŠF EÚ	verejný sektor	vysoký	obec Pohorelá
	Rekonštrukcia miestnej komunikácie v časti "Na Gálikovom vršku".	20	rozpočet obce, ŠF EÚ	verejný sektor	vysoký	obec Pohorelá
	Rekonštrukcia miestnej komunikácie od P. Maše po areál Strojsmaltu.	30	rozpočet obce, ŠF EÚ	verejný sektor	vysoký	obec Pohorelá
	Dostavba miestnej komunikácie pri bytovom dome v P. Maši.	25	rozpočet obce, ŠF EÚ	verejný sektor	vysoký	obec Pohorelá
	Dostavba komunikácie od domu J. Cipera ku Clementisovej ul..	20	rozpočet obce, ŠF EÚ	verejný sektor	vysoký	obec Pohorelá
	Rekonštrukcia cesty na Clementisovej ul. v jej spodnej časti.	30	rozpočet obce, ŠF EÚ	verejný sektor	vysoký	obec Pohorelá
	Rekonštrukcia prístupových komunikácií k rodinným domom v miestnej časti Pohorelská Maša.	30	rozpočet obce, ŠF EÚ	verejný sektor	vysoký	obec Pohorelá
	Rekonštrukcia miestnej komunikácie v časti Pohorelská Maša smerom od mosta k železničnej stanici.	50	rozpočet obce, ŠF EÚ	verejný sektor	vysoký	obec Pohorelá
Opatrenie 2.1.2		Výstavba a rekonštrukcia štátnych komunikácií v obci.				
		Predpokladaný rozpočet	Zdroje financovania	Realizácia	Dopad na rozpočet	Oprávnení žiadatelia
Aktivity	Rekonštrukcia cesty I/66 v zastavanom území obce smerom na Pohorelskú Mašu.	podľa potreby	VÚC BBSK, ŠF EÚ	verejný sektor	žiadny	VÚC BBSK,
Opatrenie 2.1.3		Výstavba cyklotrás na prepojenie sídiel regiónu.				
		Predpokladaný rozpočet	Zdroje financovania	Realizácia	Dopad na rozpočet	Oprávnení žiadatelia
Aktivity	Vypracovanie technickej dokumentácie.	3	rozpočet obce, ŠF EÚ, úvery, iné grantové schémy	verejný sektor	stredný	obec Pohorelá
	Výstavba samostatnej cyklotrasy pri ceste I/66 smerom do časti Pohorelská Maša.	50	rozpočet obce, ŠF EÚ, úvery, iné grantové schémy	verejný sektor	vysoký	obec Pohorelá
Opatrenie 2.1.4		Dostavba parkovísk pre potreby občianskej infraštruktúry.				
		Predpokladaný rozpočet	Zdroje financovania	Realizácia	Dopad na rozpočet	Oprávnení žiadatelia
Aktivity	Vypracovanie technickej dokumentácie.	3	rozpočet obce, ŠF EÚ	verejný sektor	stredný	obec Pohorelá
	Výstavba záchytného parkoviska na Jánošíkovej ulici - 100 p.m..	80	rozpočet obce, ŠF EÚ	verejný sektor	vysoký	obec Pohorelá
	Výstavba parkoviska pre potreby základnej školy - 15 p.m..	15	rozpočet obce, ŠF EÚ	verejný sektor	vysoký	obec Pohorelá
	Výstavba parkoviska pre potreby obecného úradu - 10 p.m..	10	rozpočet obce, ŠF EÚ	verejný sektor	vysoký	obec Pohorelá
	Výstavba parkoviska pre potreby maloobchodnej predajne - 10 p.m..	10	rozpočet obce, ŠF EÚ	verejný sektor	vysoký	obec Pohorelá
	Vybudovanie parkovacích miest pri kostole v Pohorelskej Maši - 15 p.m..	15	rozpočet obce, ŠF EÚ	verejný sektor	vysoký	obec Pohorelá
Opatrenie 2.1.5		Dostavba a rekonštrukcia chodníkov popri miestnych komunikáciách.				
		Predpokladaný rozpočet	Zdroje financovania	Realizácia	Dopad na rozpočet	Oprávnení žiadatelia
Aktivity	Vypracovanie technickej dokumentácie.	5	rozpočet obce, ŠF EÚ, úvery, iné grantové	verejný sektor	stredný	obec Pohorelá



			schémy			
	Rekonštrukcia a dostavba chodníkov pre peších na ul. Kpt. Nálepku.	25	rozpočet obce, ŠF EÚ, úvery, iné grantové schémy	verejný sektor	vysoký	obec Pohorelá
	Dostavba jednostranného chodníka od železničnej stanice po námestie.	40	rozpočet obce, ŠF EÚ, úvery, iné grantové schémy	verejný sektor	vysoký	obec Pohorelá
	Výstavba jednostranného chodníka v P. Maši od Kostola po časť Krivý potok.	20	rozpočet obce, ŠF EÚ, úvery, iné grantové schémy	verejný sektor	vysoký	obec Pohorelá
	Výstavba jednostranného chodníka k železničnej stanici v P. Maši.	20	rozpočet obce, ŠF EÚ, úvery, iné grantové schémy	verejný sektor	vysoký	obec Pohorelá
	Vybudovanie chodníka popri ceste č. 66 Krivý Potok - Pohorelská Maša.	30	rozpočet obce, ŠF EÚ, úvery, iné grantové schémy	verejný sektor	vysoký	obec Pohorelá
Opatrenie 2.1.6	Rekonštrukcia/výstavba mostov a lávok.					
		Predpokladaný rozpočet	Zdroje financovania	Realizácia	Dopad na rozpočet	Oprávnení žiadatelia
Aktivity	Výstavba premostenia pri „Kyslej vode“.	podľa potreby	rozpočet obce, ŠF EÚ, úvery, iné grantové schémy	verejný sektor	vysoký	obec Pohorelá
Opatrenie 2.1.7	Úprava dopravnej infraštruktúry.					
		Predpokladaný rozpočet	Zdroje financovania	Realizácia	Dopad na rozpočet	Oprávnení žiadatelia
Aktivity	Celková nová passportizácia z novým osadením dopravných značiek.	podľa potreby	rozpočet obce, ŠF EÚ	verejný sektor	nízky	obec Pohorelá
	Vyznačiť prechody pre chodcov v exponovaných častiach cesty 66 v Pohorelskej Maši.	podľa potreby	rozpočet obce, ŠF EÚ	verejný sektor	nízky	obec Pohorelá
	Optimalizácia značenia Hviezdoslavovej ulice.	podľa potreby	rozpočet obce, ŠF EÚ	verejný sektor	nízky	obec Pohorelá
	Osadenie smerového dopravného značenia s názvami ulíc.	podľa potreby	rozpočet obce, ŠF EÚ	verejný sektor	nízky	obec Pohorelá

Podprogram 2.2. Doprava						
Cieľ 2.1	Zabezpečenie dopravného spojenia hromadnou autobusovou dopravou, prípadne železničnou dopravou.					
Opatrenie 2.1.1	Riešenie zastávok SAD ako prvkov drobnej architektúry (prístrešky, lavičky, sedenia, informačné tabule, smetné koše, zeleň,...).					
		Predpokladaný rozpočet	Zdroje financovania	Realizácia	Dopad na rozpočet	Oprávnení žiadatelia
Aktivity	Vypracovanie technickej dokumentácie.	podľa potreby	rozpočet obce, ŠF EÚ	verejný sektor	nízky	obec Pohorelá
	Zrekonštruovať autobusové zastávky so samostatnými pruhmi a nástupnými plochami v zmysle platnej STN 736425.	15	rozpočet obce, ŠF EÚ	verejný sektor	vysoký	obec Pohorelá
Opatrenie 2.1.2	Rekonštrukcia železničnej stanice.					
		Predpokladaný rozpočet	Zdroje financovania	Realizácia	Dopad na rozpočet	Oprávnení žiadatelia
Aktivity	Vypracovanie technickej dokumentácie.	podľa potreby	rozpočet obce, ŠF EÚ	verejný sektor	nízky	obec Pohorelá
	Rekonštrukcia budovy a okolia stanice.	podľa potreby	rozpočet obce, ŠF EÚ	verejný sektor	vysoký	obec Pohorelá

	2015	2016	2017	2018	2019	2020	2021	2022	2023	2024
Podprogram 2.1. Komunikácie										
Cieľ 2.1										
Opatrenie 2.1.1										
Opatrenie 2.1.2										
Opatrenie 2.1.3										
Opatrenie 2.1.4										
Opatrenie 2.1.5										



Opatrenie 2.1.6										
Opatrenie 2.1.7										
Podprogram 2.2. Doprava										
Cieľ 2.1										
Opatrenie 2.1.1										
Opatrenie 2.1.2										

8.3 PROGRAM 3. TECHNICKÁ INFRAŠTRUKTÚRA

Strategický zámer						
Rozvoj komplexnej infraštruktúry podporujúcej rozvoj obce a zohľadňujúcej rast kvality života obyvateľov obce a životného prostredia. Rozvoj infraštruktúry bude smerovať hlavne k jej rozšíreniu na potenciálne priemyselné zóny v obci, IBV, ako aj na rekonštrukciu súčasnej infraštruktúry - vodovodnej, elektrickej, komunikačnej.						
Cieľ 3	Zabezpečiť rozvoj a rekonštrukciu technickej infraštruktúry v obci.					
Opatrenie 3.1	Výstavba inžinierskych sietí v nových lokalitách IBV.					
		Predpokladaný rozpočet	Zdroje financovania	Realizácia	Dopad na rozpočet	Oprávnení žiadatelia
Aktivity	Vypracovanie technickej dokumentácie.	podľa potreby	vlastníci	súkromný sektor	žiadny	vlastníci
	Dostavba plôch IBV.	podľa potreby	vlastníci	súkromný sektor	žiadny	vlastníci
Opatrenie 3.2	Rekonštrukcia a rozšírenie verejného osvetlenia.					
		Predpokladaný rozpočet	Zdroje financovania	Realizácia	Dopad na rozpočet	Oprávnení žiadatelia
Aktivity	Vypracovanie technickej dokumentácie a príprava projektového spisu.	podľa potreby	rozpočet obce, ŠF EÚ	verejný sektor	nízky	obec Pohorelá
	Rekonštrukcia verejného osvetlenia – LED osvetlenie.	150	rozpočet obce, ŠF EÚ	verejný sektor	vysoký	obec Pohorelá
	Rekonštrukcia a zahusťovanie osvetlenia v časti Pohorelská Maša - smer k bytovému domu pri I. veku.	10	rozpočet obce, ŠF EÚ	verejný sektor	stredný	obec Pohorelá
	Dostavba verejného osvetlenia popri hlavnej ceste v smere z Krivého potoka do Pohorelskej Maše.	10	rozpočet obce, ŠF EÚ	verejný sektor	stredný	obec Pohorelá
	Dostavba verejného osvetlenia bočných častiach Pohorelskej Maše.	15	rozpočet obce, ŠF EÚ	verejný sektor	vysoký	obec Pohorelá
Opatrenie 3.3	Rozšírenie kapacity a revitalizácia pietnych miest v obci.					
		Predpokladaný rozpočet	Zdroje financovania	Realizácia	Dopad na rozpočet	Oprávnení žiadatelia
Aktivity	Spracovanie technickej dokumentácie.	2	rozpočet obce, ŠF EÚ	verejný sektor	stredný	obec Pohorelá
	Revitalizácia areálu cintorína.	70	rozpočet obce, ŠF EÚ	verejný sektor	vysoký	obec Pohorelá
	Rekonštrukcia budovy domu smútku.	30	rozpočet obce, ŠF EÚ	verejný sektor	vysoký	obec Pohorelá
Opatrenie 3.4	Rekonštrukcia a rozšírenie verejného vodovodu.					
		Predpokladaný rozpočet	Zdroje financovania	Realizácia	Dopad na rozpočet	Oprávnení žiadatelia
Aktivity	Spracovanie technickej dokumentácie.	10	SŠpVS, a.s., rozpočet obce, ŠF EÚ,	verejný sektor	vysoký	SŠpVS, a.s., obec Pohorelá
	Rekonštrukcia vodovodnej siete.	400	SŠpVS, a.s., rozpočet obce, ŠF EÚ,	verejný sektor	vysoký	SŠpVS, a.s., obec Pohorelá
Opatrenie 3.5	Zvýšenie kapacity rozvodnej siete plynu.					
		Predpokladaný rozpočet	Zdroje financovania	Realizácia	Dopad na rozpočet	Oprávnení žiadatelia
Aktivity	Dostavba rozvodnej siete plynu v časti Pohorelská Maša.	podľa potreby	rozpočet SPP,a.s., ŠF EÚ,	verejný sektor / súkromný sektor	žiadny	SPP,a.s.,
	Dostavba rozvodnej siete plynu na Jánošíkovej ul..	podľa potreby	rozpočet SPP,a.s., ŠF EÚ,	verejný sektor / súkromný sektor	žiadny	SPP,a.s.,

	2015	2016	2017	2018	2019	2020	2021	2022	2023	2024
--	------	------	------	------	------	------	------	------	------	------



Ciel' 3										
Opatrenie 3.1										
Opatrenie 3.2										
Opatrenie 3.3										
Opatrenie 3.4										
Opatrenie 3.5										

8.4 PROGRAM 4. ODPADOVÉ HOSPODÁRSTVO

Strategický zámer						
Vytvorenie efektívneho a spoľahlivého systému odvádzania a zneškodňovania odpadov produkovaných subjektmi. Zabezpečiť výstavbu/dostavbu splaškovej a dažďovej kanalizačnej siete. Vytvoriť podmienky na odvoz a likvidáciu TKO a nebezpečného odpadu, vytvorenie podmienok na efektívnu separáciu odpadu v obci.						
Cieľ 4	Nakladanie s komunálnym a drobným stavebným odpadom					
Opatrenie 4.1	V súlade s prijatými koncepciami zabezpečiť permanentné znižovanie podielu skladovanej časti odpadov, k čomu organizovať mobilné zbery textílií, kovového odpadu, viacvrstvových obalov nebezpečných odpadov.					
		Predpokladaný rozpočet	Zdroje financovania	Realizácia	Dopad na rozpočet	Oprávnení žiadatelia
Aktivity	Zvýšiť enviromentálne povedomie ľudí.	podľa potreby	rozpočet obce	verejný a súkromný sektor	nízky	obec Pohorelá
	Zabezpečenie zberného kontajneru.	1/rok	rozpočet obce	verejný a súkromný sektor	nízky	obec Pohorelá
	Zabezpečenie zberu nebezpečných odpadov.	podľa potreby	rozpočet obce	verejný a súkromný sektor	nízky	obec Pohorelá
Opatrenie 4.2	Zabezpečiť separáciu komunálneho odpadu v obci.					
		Predpokladaný rozpočet	Zdroje financovania	Realizácia	Dopad na rozpočet	Oprávnení žiadatelia
Aktivity	Ekonomicky motivovať obyvateľstvo.	podľa potreby	rozpočet obce	verejný a súkromný sektor	nízky	obec Pohorelá
	Zabezpečiť požadované podmienky pre realizáciu separovaného zberu.	podľa potreby	rozpočet obce, MŽP SR	verejný a súkromný sektor	nízky	obec Pohorelá
	Zabezpečenie nádob pre separovaný zber.	podľa potreby	rozpočet obce, MŽP SR	verejný a súkromný sektor	nízky	obec Pohorelá
	Obstaranie kompostérov pre domáce kompostovanie.	podľa potreby	rozpočet obce, MŽP SR	verejný a súkromný sektor	nízky	obec Pohorelá
Opatrenie 4.3	Rekultivácia čiernych skládok.					
		Predpokladaný rozpočet	Zdroje financovania	Realizácia	Dopad na rozpočet	Oprávnení žiadatelia
Aktivity	Revitalizácia čiernej skládky v smere na „Hriable“.	15	rozpočet obce, MŽP SR	verejný a súkromný sektor	nízky	obec Pohorelá
	Revitalizácia čiernej skládky v "Hornom parku" v Pohorelskej Maši.	15	rozpočet obce	verejný a súkromný sektor	vysoký	obec Pohorelá
Opatrenie 4.4	Výstavba a dovybavenie obecného kompostoviska a zberného dvora.					
		Predpokladaný rozpočet	Zdroje financovania	Realizácia	Dopad na rozpočet	Oprávnení žiadatelia
Aktivity	Vypracovanie technickej dokumentácie.	5	rozpočet obce, ŠF EÚ	verejný sektor	stredný	obec Pohorelá
	Výstavba komunitnej kompostárne.	150	rozpočet obce, ŠF EÚ	verejný sektor	vysoký	obec Pohorelá
	Výstavba zberného dvora pre separovaný zber.	200	rozpočet obce, ŠF EÚ	verejný sektor	vysoký	obec Pohorelá
	Obstaranie mechanizácie pre obecné kompostovisko (traktor, vlečka, štiepkovač).	100	rozpočet obce, ŠF EÚ	verejný sektor	vysoký	obec Pohorelá
	Obstaranie mechanizácie pre zberný dvor.	100	rozpočet obce, ŠF EÚ	verejný sektor	vysoký	obec Pohorelá
Opatrenie 4.5	Dostavba splaškovej kanalizačnej siete.					
		Predpokladaný rozpočet	Zdroje financovania	Realizácia	Dopad na rozpočet	Oprávnení žiadatelia
Aktivity	Vypracovanie technickej dokumentácie.	podľa potreby	SSpVS, a.s., rozpočet obce	verejný sektor	vysoký	SSpVS, a.s., obec



			ŠF EÚ,			Pohorelá
	Dostavba kanalizačnej siete v obce Pohorelá.	200	SSpVS, a.s., rozpočet obce, ŠF EÚ,	verejný sektor	vysoký	SSpVS, a.s., obec Pohorelá
	Dostavba kanalizačnej siete v časti Pohorelská Maša.	300	SSpVS, a.s., rozpočet obce, ŠF EÚ,	verejný sektor	vysoký	SSpVS, a.s., obec Pohorelá
	Dostavba splaškovej kanalizačnej siete na ul. Kpt. Nálepku.	100	SSpVS, a.s., rozpočet obce, ŠF EÚ,	verejný sektor	vysoký	SSpVS, a.s., obec Pohorelá
Opatrenie 4.6	Výstavba dažďovej kanalizačnej siete.					
		Predpokladaný rozpočet	Zdroje financovania	Realizácia	Dopad na rozpočet	Oprávnení žiadateľa
Aktivity	Vypracovanie technickej dokumentácie.	5	rozpočet obce, ŠF EÚ,	verejný sektor	stredný	obec Pohorelá
	Revitalizácia odvodňovacích kanálov na zber povrchovej vody.	400	rozpočet obce, ŠF EÚ,	verejný sektor	vysoký	obec Pohorelá

	2015	2016	2017	2018	2019	2020	2021	2022	2023	2024
Cieľ 4										
Opatrenie 4.1										
Opatrenie 4.2										
Opatrenie 4.3										
Opatrenie 4.4										
Opatrenie 4.5										
Opatrenie 4.6										

8.5 PROGRAM 5. ŽIVOTNÉ PROSTREDIE

Strategický zámer						
Strategickým zámerom obce je nielen zachovanie existujúceho dobrého stavu životného prostredia a zvyšovania jeho kvality, ale aj eliminácia slabých stránok, neustála osвета, výchova a informovanosť o stave životného prostredia.						
Podprogram 5.1. Informovanosť a poradenstvo						
Cieľ 5.1.	Zabezpečiť účinný systém informovanosti a poradenstva					
Opatrenie 5.1.1	Spracovať koncepciu zabezpečenia informovanosti, poradenstva a prevencie v oblasti ŽP. Trvale preferovať poradenstvo a prevenciu pred represiou.					
		Predpokladaný rozpočet	Zdroje financovania	Realizácia	Dopad na rozpočet	Oprávnení žiadateľa
Aktivity	Vypracovanie koncepcie pre ochranu životného prostredia v obci.	podľa potreby	rozpočet obce, MŽP SR	verejný sektor	nízky	obec Pohorelá
	Prezentácia a šírenie osvety v oblasti životného prostredia.	podľa potreby	rozpočet obce	verejný sektor	nízky	obec Pohorelá

Podprogram 5.2. Ochrana a racionálne využívanie vôd, ochrana pred povodňami						
Cieľ 5.2	Zabezpečiť ochranu a racionálne využívanie vôd, ochranu pred povodňami.					
Opatrenie 5.2.1	Zabezpečiť dostatok kvalitnej pitnej vody, minimalizovať straty vo vodovodných sieťach.					
		Predpokladaný rozpočet	Zdroje financovania	Realizácia	Dopad na rozpočet	Oprávnení žiadateľa
Aktivity	Údržba a rekonštrukcia existujúcej vodovodnej siete.	podľa potreby	ZpVS, a.s., rozpočet obce, ŠF EÚ,	verejný sektor	vysoký	ZpVS, a.s., obec Pohorelá
Opatrenie 5.2.2	Výstavba protizáplavových opatrení.					
		Predpokladaný rozpočet	Zdroje financovania	Realizácia	Dopad na rozpočet	Oprávnení žiadateľa
Aktivity	Spracovanie technickej dokumentácie.	5	rozpočet obce, ŠF EÚ, podnikateľské subjekty, úvery, iné grantové schémy	verejný sektor	stredný	obec Pohorelá
	Realizácia odvodnenia priestoru areálu DSS.	20	rozpočet obce, ŠF EÚ, podnikateľské subjekty, úvery, iné grantové schémy	verejný sektor	vysoký	obec Pohorelá
	Výstavba protizáplavových opatrení na ul. Jánošíkova.	30	rozpočet obce, ŠF EÚ, podnikateľské subjekty, úvery, iné grantové schémy	verejný sektor	vysoký	obec Pohorelá



			schémy			
	Výstavba protizáplavových opatrení na ul. Orlová.	30	rozpočet obce, ŠF EÚ, podnikateľské subjekty, úvery, iné grantové schémy	verejný sektor	vysoký	obec Pohorelá
	Rekonštrukcia hrádze na koryte potoka v časti "Na hrabľoch".	30	rozpočet obce, ŠF EÚ, podnikateľské subjekty, úvery, iné grantové schémy	verejný sektor	vysoký	obec Pohorelá
	Rekonštrukcia odvodňovacieho rigolu na Clementisovej ul. od domu č. 764 do dom č. 762.	15	rozpočet obce, ŠF EÚ, podnikateľské subjekty, úvery, iné grantové schémy	verejný sektor	vysoký	obec Pohorelá
	Výstavba odvodňovacieho rigolu na Clementisovej ul. pri predajni COOP Jednota.	15	rozpočet obce, ŠF EÚ, podnikateľské subjekty, úvery, iné grantové schémy	verejný sektor	vysoký	obec Pohorelá
	Výstavba protipožiarnej nádrže na Jánošíkovej ul.	250	rozpočet obce, ŠF EÚ, podnikateľské subjekty, úvery, iné grantové schémy	verejný sektor	vysoký	obec Pohorelá
Opatrenie 5.2.3	Revitalizácia a úprava korýt vodných tokov.					
		Predpokladaný rozpočet	Zdroje financovania	Realizácia	Dopad na rozpočet	Oprávnení žiadatelia
Aktivity	Vypracovanie technickej dokumentácie.	5	rozpočet obce, ŠF EÚ, MŽP SR, MPH SR, úvery, iné grantové schémy	verejný a súkromný sektor	stredný	obec Pohorelá
	Revitalizácia koryta Kompanického potoka.	150	rozpočet obce, ŠF EÚ, MŽP SR, MPH SR, úvery, iné grantové schémy	verejný a súkromný sektor	vysoký	obec Pohorelá
	Revitalizácia koryta Krivého potoka.	150	rozpočet obce, ŠF EÚ, MŽP SR, MPH SR, úvery, iné grantové schémy	verejný a súkromný sektor	vysoký	obec Pohorelá
	Vyčistenie koryta rieky Hron.	50	rozpočet obce, ŠF EÚ, MŽP SR, MPH SR, úvery, iné grantové schémy	verejný a súkromný sektor	vysoký	obec Pohorelá

Podprogram 5.3. Ochrana ovzdušia						
Cieľ 5.3.	Zabezpečiť účinnú ochranu ovzdušia pred malými a strednými zdrojmi znečistenia nachádzajúcimi sa v katastrálnom území obce.					
Opatrenie 5.3.1	Zabezpečiť zníženie produkovaných emisií hlavným zdrojom znečistenia – domácnosti.					
		Predpokladaný rozpočet	Zdroje financovania	Stav pripravenosti	Dopad na rozpočet	Oprávnení žiadatelia
Aktivity	Obmedziť spaľovaniu fosílnych palív.	podľa potreby	rozpočet obce, ŠF EÚ, súkromné subjekty	verejný a súkromný sektor	nízky	obec, obyvatelia
	Prechod na alternatívne zdroje vykurovania.	podľa potreby	rozpočet obce, ŠF EÚ, súkromné subjekty	verejný a súkromný sektor	nízky	obec, obyvatelia

Podprogram 5.4. Ochrana a rozvoj ostatných zložiek životného prostredia						
Cieľ 5.4.	Realizácia účinných opatrení v oblasti ostatných zložiek životného prostredia.					
Opatrenie 5.4.1	Realizácia protieróznych opatrení.					
		Predpokladaný rozpočet	Zdroje financovania	Realizácia	Dopad na rozpočet	Oprávnení žiadatelia
Aktivity	Spracovanie technickej dokumentácie.	1	rozpočet obce, ŠF EÚ	verejný sektor	nízky	obec Pohorelá
	Realizácia protieróznych opatrení.	50	rozpočet obce, ŠF EÚ	verejný sektor	vysoký	obec Pohorelá
Opatrenie 5.4.2	Výstavba a revitalizácia oddychových zón v obci.					
		Predpokladaný rozpočet	Zdroje financovania	Realizácia	Dopad na rozpočet	Oprávnení žiadatelia
Aktivity	Spracovanie technickej dokumentácie.	5	rozpočet obce, ŠF EÚ	verejný sektor	stredný	obec Pohorelá
	Výstavba oddychovej zóny v časti "Na hrabľoch".	20	rozpočet obce, ŠF EÚ	verejný sektor	vysoký	obec Pohorelá
	Rekonštrukcia priestoru "Házakovej studničky".	5	rozpočet obce, ŠF EÚ	verejný sektor	vysoký	obec Pohorelá
	Rekonštrukcia priestoru "Za iskrou".	5	rozpočet obce, ŠF EÚ	verejný sektor	vysoký	obec Pohorelá



Výsadba estetickej zelene v okolí ambulancií.	5	rozpočet obce, ŠF EÚ	verejný sektor	vysoký	obec Pohorelá
Výsadba estetickej zelene v centrálnej časti obce.	20	rozpočet obce, ŠF EÚ	verejný sektor	vysoký	obec Pohorelá
Revitalizácia priestranstva cesty od Pohorelej k Pohorelskej Maši.	10	rozpočet obce, ŠF EÚ	verejný sektor	vysoký	obec Pohorelá
Úprava priestranstva za rezervoárom v Pohorelskej Maši (pod pivničkami).	2	rozpočet obce, ŠF EÚ	verejný sektor	vysoký	obec Pohorelá
Výstavba náučného chodníka cez Vrchoviska pri P. Maši.	10	rozpočet obce, ŠF EÚ	verejný sektor	vysoký	obec Pohorelá
Revitalizácia Coburgovho parku v Pohorelskej Maši.	50	rozpočet obce, ŠF EÚ	verejný sektor	vysoký	obec Pohorelá
Revitalizácia centrálnej časti obce.	25	rozpočet obce, ŠF EÚ	verejný sektor	vysoký	obec Pohorelá
Revitalizácia parku v časti Pohorelská maša.	50	rozpočet obce, ŠF EÚ	verejný sektor	vysoký	obec Pohorelá
Osadenie lavičiek pri dome smútku a v cintoríne v časti P. Maša.	1	rozpočet obce, ŠF EÚ	verejný sektor	vysoký	obec Pohorelá

	2015	2016	2017	2018	2019	2020	2021	2022	2023	2024
Podprogram 5.1. Informovanosť a poradenstvo										
Cieľ 5.1.										
Opatrenie 5.1.1										
Podprogram 5.2. Ochrana a racionálne využívanie vôd, ochrana pred povodňami										
Cieľ 5.2										
Opatrenie 5.2.1										
Opatrenie 5.2.2										
Opatrenie 5.2.3										
Podprogram 5.3. Ochrana ovzdušia										
Cieľ 5.3.										
Opatrenie 5.3.1										
Podprogram 5.4. Ochrana a rozvoj ostatných zložiek životného prostredia										
Cieľ 5.4.										
Opatrenie 5.4.1										
Opatrenie 5.4.2										

8.6 PROGRAM 6. SOCIÁLNE SLUŽBY A ZDRAVOTNÍCTVO

Strategický zámer						
Neustále rozvíjať širokú paletu sociálnych a zdravotných služieb poskytovaných v obci. Dbat' o ich dostupnosť, kvalitu a vzájomnú vyváženosť za účelom dosiahnutia dôstojných podmienok života všetkých kategórií obyvateľov obce.						
Podprogram 6.1. Sociálne služby						
Cieľ 6.1	Doplniť chýbajúcu infraštruktúru sociálnych zariadení v obci a zvýšiť ich kvalitu.					
Opatrenie 6.1.1	Zriadenie klubu mladých.					
		Predpokladaný rozpočet	Zdroje financovania	Realizácia	Dopad na rozpočet	Oprávnení žiadatelia
Aktivity	Realizácia – výstavba / rekonštrukcia priestorov.	25	rozpočet obce, ŠF EÚ, zdroje neziskových organizácií	verejný sektor	vysoký	obec Pohorelá
Opatrenie 6.1.2	Zriadenie centra pre matky s deťmi.					
		Predpokladaný rozpočet	Zdroje financovania	Realizácia	Dopad na rozpočet	Oprávnení žiadatelia
Aktivity	Výber vhodnej alternatívy zriadenia zariadenia.	podľa potreby	-	verejný sektor	nízky	obec Pohorelá
	Vypracovanie technickej dokumentácie.	1	rozpočet obce, ŠF EÚ, zdroje neziskových organizácií	verejný sektor	nízky	obec Pohorelá
	Realizácia – výstavba / rekonštrukcia budovy pre zariadenie poskytujúce sociálne služby.	50	rozpočet obce, ŠF EÚ, zdroje neziskových organizácií	verejný sektor	vysoký	obec Pohorelá
Opatrenie	Zriadenie sociálneho taxíka.					



6.1.3						
		Predpokladaný rozpočet	Zdroje financovania	Realizácia	Dopad na rozpočet	Oprávnení žiadatelia
Aktivity	Materiálno technické zabezpečenie.	podľa potreby	rozpočet obce, ŠF EÚ	verejný sektor	vysoký	obec Pohorelá
	Personálne zabezpečenie.	podľa potreby	rozpočet obce, ŠF EÚ	verejný sektor	vysoký	obec Pohorelá
Opatrenie 6.1.4	Výstavba nájomných bytových domov 3 x 6 b.j.					
		Predpokladaný rozpočet	Zdroje financovania	Realizácia	Dopad na rozpočet	Oprávnení žiadatelia
Aktivity	Vypracovanie technickej dokumentácie.	10	rozpočet obce, ŠF EÚ	verejný sektor	stredný	obec Pohorelá
	Výstavba bytových domov.	1 200	rozpočet obce, ŠF EÚ	verejný sektor	vysoký	obec Pohorelá

Podprogram 6.2. Zdravotnícke služby						
Cieľ 6.2.	Doplniť chýbajúcu infraštruktúru zdravotníckych zariadení v obci a zvýšiť ich kvalitu.					
Opatrenie 6.2.1	Podpora poradenskej činnosti.					
		Predpokladaný rozpočet	Zdroje financovania	Realizácia	Dopad na rozpočet	Oprávnení žiadatelia
Aktivity	Zabezpečenie personálnych kapacít.	podľa potreby	rozpočet obce	verejný sektor	nízky	obec Pohorelá
	Zabezpečenie priestorov.	podľa potreby	rozpočet obce	verejný sektor	nízky	obec Pohorelá
Opatrenie 6.2.2	Zabezpečiť dostupnosť zdravotnej starostlivosti pre dospelých občanov.					
		Predpokladaný rozpočet	Zdroje financovania	Realizácia	Dopad na rozpočet	Oprávnení žiadatelia
Aktivity	Podpora zriaďovania všeobecných a špecializovaných ambulancií.	podľa potreby	rozpočet obce	verejný sektor	nízky	obec Pohorelá

Podprogram 6.3. Služby zamestnanosti						
Cieľ 6.3	Zlepšenie zamestnanosti a sociálnej inklúzie rizikových skupín obyvateľov obce.					
Opatrenie 6.3.1	Realizácia vzdelávacích kurzov v oblasti malého podnikania.					
		Predpokladaný rozpočet	Zdroje financovania	Realizácia	Dopad na rozpočet	Oprávnení žiadatelia
Aktivity	Finančné a personálne zabezpečenie.	podľa potreby	-	verejný, tretí sektor	nízky	obec Pohorelá
Opatrenie 6.3.2	Podpora klientov formou individuálneho poradenstva, posudzovania individuálnych schopností a vypracovávanie individuálnych akčných plánov a rozvoj celoživotného poradenstva.					
		Predpokladaný rozpočet	Zdroje financovania	Realizácia	Dopad na rozpočet	Oprávnení žiadatelia
Aktivity	Zabezpečenie priestorov na uskutočňovanie poradenských služieb.	podľa potreby	rozpočet obce, ŠF EÚ	tretí sektor	nízky	obec, n.o.
	Personálne zabezpečenie poradenstva.	podľa potreby	rozpočet obce, ŠF EÚ	tretí sektor	nízky	obec, n.o.
Opatrenie 6.3.3	Podpora poradensko-vzdelávacích aktivít zameraných na získavanie sociálnych zručností pri hľadaní si zamestnania a komunikácie s potenciálnym zamestnávateľom pre znevýhodnených uchádzačov o zamestnanie.					
		Predpokladaný rozpočet	Zdroje financovania	Realizácia	Dopad na rozpočet	Oprávnení žiadatelia
Aktivity	Zabezpečenie priestorov na uskutočňovanie poradenských služieb.	podľa potreby	rozpočet obce, ŠF EÚ	tretí sektor	nízky	obec, n.o.
	Personálne zabezpečenie poradenstva.	podľa potreby	rozpočet obce, ŠF EÚ	tretí sektor	nízky	obec, n.o.

	2015	2016	2017	2018	2019	2020	2021	2022	2023	2024
Podprogram 6.1. Sociálne služby										
Cieľ 6.1										
Opatrenie 6.1.1										
Opatrenie 6.1.2										
Opatrenie 6.1.3										
Opatrenie 6.1.4										
Podprogram 6.2. Zdravotnícke služby										
Cieľ 6.2.										
Opatrenie 6.2.1										



Opatrenie 6.2.2										
Podprogram 6.3. Služby zamestnanosti										
Cieľ 6.3										
Opatrenie 6.3.1										
Opatrenie 6.3.2										
Opatrenie 6.3.3										

8.7 PROGRAM 7. VZDELÁVANIE A ŠPORT

Strategický záměr						
Zabezpečenie všestranného rozvoja detí a mládeže. Zlepšenie technického stavu a vybavenia materskej a základnej školy. V športe umožniť ponuku čo najširšej palety služieb, zabezpečiť čo najefektívnejšie a transparentné využitie verejných financií ku prospechu všetkých občanov obce. Podpora existujúcich športových podujatí, ako aj vytváranie vhodných podmienok pre rozvoj rôznych druhov športu nielen pre obyvateľov obce.						
Podprogram 7.1. Vzdelávanie						
Cieľ 7.1.	Zabezpečiť rozvoj a údržbu infraštruktúry vzdelávania a zabezpečenie podmienok pre efektívnu vzdelávaciu činnosť v obci.					
Opatrenie 7.1.1	Modernizácia zariadení predškolskej výchovy.					
		Predpokladaný rozpočet	Zdroje financovania	Realizácia	Dopad na rozpočet	Oprávnení žiadatelia
Aktivity	Obstaranie vybavenia materskej školy.	20	rozpočet obce, ŠF EÚ, MŠ SR	verejný sektor	vysoký	obec Pohorelá
	Revitalizácia areálu materskej školy.	50	rozpočet obce, ŠF EÚ, MŠ SR	verejný sektor	vysoký	obec Pohorelá
Opatrenie 7.1.2	Modernizácia zariadení základného školstva.					
		Predpokladaný rozpočet	Zdroje financovania	Realizácia	Dopad na rozpočet	Oprávnení žiadatelia
Aktivity	Modernizácia vybavenia základnej školy.	80	rozpočet obce, ŠF EÚ, MŠ SR	verejný sektor	vysoký	obec Pohorelá
	Revitalizácia areálu základnej školy.	50	rozpočet obce, ŠF EÚ, MŠ SR	verejný sektor	vysoký	obec Pohorelá
	Zriadenie priestoru pre pestovateľské práce.	5	rozpočet obce, ŠF EÚ, MŠ SR	verejný sektor	vysoký	obec Pohorelá
Opatrenie 7.1.3	Dostavba školskej športovej infraštruktúry a mimoškolskej záujmovej činnosti.					
		Predpokladaný rozpočet	Zdroje financovania	Realizácia	Dopad na rozpočet	Oprávnení žiadatelia
Aktivity	Rekonštrukcia budovy telocvične.	200	rozpočet obce, ŠF EÚ, MŠ SR	verejný sektor	vysoký	obec Pohorelá
	Rozšírenie záujmových krúžkov (krúžky šikovných rúk, varenia, pečenia).	15	rozpočet obce, ŠF EÚ, MŠ SR	verejný sektor	vysoký	obec Pohorelá
	Modernizácia vybavenia školskej telocvične.	10	rozpočet obce, ŠF EÚ, MŠ SR	verejný sektor	stredný	obec Pohorelá

Podprogram 7.2. Šport						
Cieľ 7.2.	Zabezpečiť trvalé skvalitňovanie vyváženej ponuky výkonnostného a rekreačného športu.					
Opatrenie 7.2.1	Výstavba športovej infraštruktúry.					
		Predpokladaný rozpočet	Zdroje financovania	Realizácia	Dopad na rozpočet	Oprávnení žiadatelia
Aktivity	Spracovanie technickej dokumentácie.	5	rozpočet obce, ŠF EÚ, MŠ SR	verejný sektor	stredný	obec Pohorelá
	Vybudovanie obecného hokejového klziska medzi telocvičňou a areálom bývalej MŠ.	50	rozpočet obce, ŠF EÚ, MŠ SR	verejný sektor	vysoký	obec Pohorelá
	Vybudovanie tribúny na futbalovom ihrisku.	30	rozpočet obce, ŠF EÚ, MŠ SR	verejný sektor	vysoký	obec Pohorelá
	Obnova a rekonštrukcia multifunkčného ihriska.	15	rozpočet obce, ŠF EÚ, MŠ SR	verejný sektor	vysoký	obec Pohorelá
Opatrenie 7.2.7	Rozvoj mimoškolskej činnosti – športové kluby, turistika, kultúrne krúžky.					
		Predpokladaný rozpočet	Zdroje financovania	Realizácia	Dopad na rozpočet	Oprávnení žiadatelia
Aktivity	Zabezpečenie priestorového a materiálneho vybavenia.	podľa potreby	rozpočet obce, podnikateľské subjekty	verejný, tretí sektor	stredný	obec Pohorelá

	2015	2016	2017	2018	2019	2020	2021	2022	2023	2024
Podprogram 7.1. Vzdelávanie										



Cieľ 7.1.										
Opatrenie 7.1.1										
Opatrenie 7.1.2										
Opatrenie 7.1.3										
Podprogram 7.2. Šport										
Cieľ 7.2.										
Opatrenie 7.2.1										
Opatrenie 7.2.2										

8.8 PROGRAM 8. KULTÚRA

Strategický zámer						
Trvalé pôsobenie na kultúrne povedomie obyvateľov širokou paletou kultúrnych aktivít organizovaných externými subjektami. Existencia dôstojných priestorov pre kultúrne aktivity je povinnosť obce. Priebežná a kreatívna propagácia podujatí má vplyv na imidž obce tým aj na cestovný ruch.						
Podprogram 8.1. Kultúrna infraštruktúra						
Cieľ 8.1	Zachovanie kultúrno–historického potenciálu obce a rozvoj kultúrnych, informačných a voľnočasových aktivít v nadväznosti na rozvoj cestovného ruchu na regionálnej a miestnej úrovni.					
Opatrenie 8.1.1	Výstavba multifunkčného kultúrneho zariadenia.					
		Predpokladaný rozpočet	Zdroje financovania	Realizácia	Dopad na rozpočet	Oprávnení žiadatelia
Aktivity	Vypracovanie technickej dokumentácie.	podľa potreby	rozpočet obce, ŠF EÚ	verejný sektor	nízky	obec Pohorelá
	Rekonštrukcia a prestavba budovy bývalej materskej školy na viacúčelové kultúrne zariadenie.	400	rozpočet obce, ŠF EÚ	verejný sektor	vysoký	obec Pohorelá
	Obstaranie zariadenia kultúrneho domu.	200	rozpočet obce, ŠF EÚ	verejný sektor	vysoký	obec Pohorelá
	Rekonštrukcia budovy bývalého Kina.	200	rozpočet obce, ŠF EÚ	verejný sektor	vysoký	obec Pohorelá
Opatrenie 8.1.2	Rekonštrukcia kultúrnych pamiatok a historických stavieb.					
		Predpokladaný rozpočet	Zdroje financovania	Realizácia	Dopad na rozpočet	Oprávnení žiadatelia
Aktivity	Rekonštrukcia budovy Kaštieľa Švabinský.	podľa potreby	rozpočet obce, ŠF EÚ	verejný sektor	vysoký	obec Pohorelá
	Majetkoprávne vysporiadanie nedobudovaného domu na Novej ul.	80	rozpočet obce, ŠF EÚ	verejný sektor	vysoký	obec Pohorelá
	Dostavba budovy na Novej ul.	40	rozpočet obce, ŠF EÚ	verejný sektor	vysoký	obec Pohorelá
	Zriadenie obecného múzea s expozíciami.	15	rozpočet obce, ŠF EÚ	verejný sektor	vysoký	obec Pohorelá
Opatrenie 8.1.3	Podpora kultúrnych podujatí v obci.					
		Predpokladaný rozpočet	Zdroje financovania	Realizácia	Dopad na rozpočet	Oprávnení žiadatelia
Aktivity	Podpora kultúrnych podujatí.	2	rozpočet obce, ŠF EÚ, MK SR	verejný sektor	stredný	obec Pohorelá

Podprogram 8.2. Organizačné zabezpečenie						
Cieľ 8.2	Organizačne zabezpečiť ponuku kultúrnych podujatí v obci.					
Opatrenie 8.2.1	Spracovať kalendár kultúrnych podujatí na celý rok, tento priebežne aktualizovať. Rozšíriť žánrovú ponuku s orientáciou na hodnotný kultúrny prínos.					
		Predpokladaný rozpočet	Zdroje financovania	Realizácia	Dopad na rozpočet	Oprávnení žiadatelia
Aktivity	Personálne a finančné zabezpečenie.	podľa potreby	rozpočet obce	verejný sektor	nízky	obec Pohorelá
	Spracovanie kalendár kultúrnych podujatí.	podľa potreby	rozpočet obce	verejný sektor	nízky	obec Pohorelá

Podprogram 8.3. Propagácia v oblasti kultúry						
Cieľ 8.3	Vytvorenie podmienok na efektívnu propagáciu obce v oblasti kultúry.					
Opatrenie 8.3.1	Spracovať globálnu koncepciu „propagácie“ histórie obce v multimediálnej forme.					
		Predpokladaný rozpočet	Zdroje financovania	Realizácia	Dopad na rozpočet	Oprávnení žiadatelia
Aktivity	Personálne a finančné zabezpečenie.	podľa potreby	rozpočet obce, ŠF EÚ	verejný sektor	nízky	obec Pohorelá



	Spracovanie koncepcie v multimediálnej forme.	podľa potreby	rozpočet obce, ŠF EÚ	verejný sektor	nízky	obec Pohorelá
Opatrenie 8.3.2	Propagácia kultúry na Internete prostredníctvom www stránky obce.					
		Predpokladaný rozpočet	Zdroje financovania	Realizácia	Dopad na rozpočet	Oprávnení žiadatelia
Aktivity	Finančné zabezpečenie.	1	rozpočet obce, ŠF EÚ	verejný sektor	nízky	obec Pohorelá
	Obsahová analýza www stránky.	podľa potreby	rozpočet obce, ŠF EÚ	verejný sektor	nízky	obec Pohorelá
	Priebežná aktualizácia www stránky.	podľa potreby	rozpočet obce	verejný sektor	nízky	obec Pohorelá

	2015	2016	2017	2018	2019	2020	2021	2022	2023	2024
Podprogram 8.1. Kultúrna infraštruktúra										
Cieľ 8.1										
Opatrenie 8.1.1										
Opatrenie 8.1.2										
Opatrenie 8.1.3										
Podprogram 8.2. Organizačné zabezpečenie										
Cieľ 8.2										
Opatrenie 8.2.1										
Podprogram 8.3. Propagácia v oblasti kultúry										
Cieľ 8.3										
Opatrenie 8.3.1										
Opatrenie 8.3.2										

8.9 PROGRAM 9. PROPAGÁCIA A CESTOVNÝ RUCH

Strategický zámer						
Budovať goodwill obce dosiahnuť, aby sa stala strediskom cestovného ruchu v oblasti športu, kultúry a turistiky.						
Podprogram 9.1. Propagácia obce						
Cieľ 9.1	Zabezpečiť účinnú propagáciu obce.					
Opatrenie 9.1.1	Aktualizácia www stránky obce.					
		Predpokladaný rozpočet	Zdroje financovania	Realizácia	Dopad na rozpočet	Oprávnení žiadatelia
Aktivity	Finančné zabezpečenie.	1	rozpočet obce, podnikateľské subjekty	verejný sektor	nízky	obec Pohorelá
	Obsahová analýza www stránky.	podľa potreby	rozpočet obce, podnikateľské subjekty	verejný sektor	nízky	obec Pohorelá
	Priebežná aktualizácia www stránky.	podľa potreby	rozpočet obce,	verejný sektor	nízky	obec Pohorelá
Opatrenie 9.1.2	Podpora budovania informačných tabúl v obci.					
		Predpokladaný rozpočet	Zdroje financovania	Realizácia	Dopad na rozpočet	Oprávnení žiadatelia
Aktivity	Budovanie a inštalácia tabúl informujúcich o atrakciách obce.	podľa potreby	rozpočet obce, ŠF EÚ, MH SR	verejný sektor	nízky	obec, podnikateľské subjekty
	Budovanie a inštalácia tabúl propagujúcich kultúrne hodnoty obce.	1	rozpočet obce, ŠF EÚ, MH SR	verejný sektor	nízky	obec, podnikateľské subjekty
Podprogram 9.2. Rekreačno - relaxačné zázemie obce.						
Cieľ 9.2	Rekreačno- relaxačné zázemie obce.					
Opatrenie 9.2.1	Podpora vytvárania nových atrakcií v obce.					
		Predpokladaný rozpočet	Zdroje financovania	Realizácia	Dopad na rozpočet	Oprávnení žiadatelia
	Spracovanie technickej dokumentácie.	5	ŠF EÚ, podnikateľské subjekty, úvery, iné grantové	súkromný sektor	žiadny	podnikateľské subjekty



			schémy			
	Využitie poľnohospodárskych objektov pre rozvoj vidieckej turistiky.	podľa potreby	ŠF EÚ, podnikateľské subjekty, úvery, iné grantové schémy	súkromný sektor	žiadny	podnikateľské subjekty
	Revitalizácia a dostavba priestoru bývalého pempingu – zriadenie verejného táborska.	250	rozpočet obce, ŠF EÚ, MŠ SR	verejný sektor	vysoký	obec Pohorelá
	Modernizácia a dostavba lyžiarskeho strediska.	200	rozpočet obce, ŠF EÚ, MŠ SR	verejný sektor	vysoký	obec Pohorelá

Podprogram 9.3. Cestovný ruch.						
Cieľ 9.3	Podporovať podnikateľské aktivity v cestovnom ruchu.					
Opatrenie 9.3.1	Uzavrieť s podnikateľmi dohody o poskytovaní služieb v agroturistike a cestovnom ruchu a o propagovaní ich služieb obcami.					
		Predpokladaný rozpočet	Zdroje financovania	Realizácia	Dopad na rozpočet	Oprávnení žiadatelia
Aktivity	Zabezpečenie personálnych kapacít.	podľa potreby	rozpočet obce, ŠF EÚ	verejný sektor	stredný	obec Pohorelá
Opatrenie 9.3.2	Podporovať podnikateľské subjekty, neziskové organizácie a inštitúcie pri získavaní finančných prostriedkov z grantov a fondov EÚ.					
		Predpokladaný rozpočet	Zdroje financovania	Realizácia	Dopad na rozpočet	Oprávnení žiadatelia
Aktivity	Zabezpečenie personálnych kapacít.	podľa potreby	rozpočet obce, ŠF EÚ	verejný sektor	nízky	obec Pohorelá

	2015	2016	2017	2018	2019	2020	2021	2022	2023	2024
Podprogram 9.1. Propagácia obce										
Cieľ 9.1										
Opatrenie 9.1.1										
Opatrenie 9.1.2										
Podprogram 9.2. Rekreačno - relaxačné zázemie obce.										
Cieľ 9.2										
Opatrenie 9.2.1										
Podprogram 9.3. Cestovný ruch.										
Cieľ 9.3										
Opatrenie 9.3.1										
Opatrenie 9.3.2										

8.10 PROGRAM 10. ADMINISTRATÍVA A BEZPEČNOSŤ

Strategický zámer						
Vytvoriť podmienky na efektívnu prácu obecného úradu. Vytvoriť vyhovujúce podmienky na poskytovania verejných služieb, estetizácia a funkčnosť miesta kontaktu so zákazníkmi obecného úradu, vytváranie vhodných technických a pracovných podmienok na mestskom úrade. Vytvorenie podmienok na znižovanie kriminality v obci a ochranu majetku obyvateľov a ostatných subjektov v obci.						
Podprogram 10.1. Administratíva						
Cieľ 10.1.	Zabezpečiť rozvoj administratívnej infraštruktúry a podmienok na výkon samosprávnych funkcií v obci					
Opatrenie 10.1.1	Komplexná rekonštrukcia budovy obecného úradu.					
		Predpokladaný rozpočet	Zdroje financovania	Realizácia	Dopad na rozpočet	Oprávnení žiadatelia
Aktivity	Spracovanie technickej dokumentácie.	podľa potreby	rozpočet obce, ŠF EÚ, úvery, iné grantové schémy	verejný sektor	stredný	obec Pohorelá
	Komplexná rekonštrukcia budovy obecného úradu.	50	rozpočet obce, ŠF EÚ, úvery, iné grantové schémy	verejný sektor	vysoký	obec Pohorelá
	Výstavba bezbariérového prístupu do obecného úradu.	5	rozpočet obce, ŠF EÚ, úvery, iné grantové schémy	verejný sektor	stredný	obec Pohorelá
	Rekonštrukcia a modernizácia obecného rozhlasu na ul. Clementisova.	5	rozpočet obce, ŠF EÚ, úvery, iné grantové schémy	verejný sektor	stredný	obec Pohorelá



Podprogram 10.2. Bezpečnosť						
Cieľ 10.2.		Vytvorenie podmienok na znižovanie kriminality v obci a ochranu majetku obyvateľov a ostatných subjektov v obci.				
Opatrenie 10.2.1		Zriadenie kamerového systému.				
		Predpokladaný rozpočet	Zdroje financovania	Realizácia	Dopad na rozpočet	Oprávnení žiadatelia
Aktivity	Inštalácia kamerového systému v priestore cintorínov.	5	rozpočet obce, ŠF EÚ, podnikateľské subjekty, úvery, iné grantové schémy	verejný, súkromný sektor	stredný	obec Pohorelá
	Inštalácia kamerového systému v priestore centra obce.	5	rozpočet obce, ŠF EÚ, podnikateľské subjekty, úvery, iné grantové schémy	verejný, súkromný sektor	stredný	obec Pohorelá
	Inštalácia kamerového systému v priestore športového areálu.	5	rozpočet obce, ŠF EÚ, podnikateľské subjekty, úvery, iné grantové schémy	verejný, súkromný sektor	stredný	obec Pohorelá
	Inštalácia fotopascí na problémových miestach v obci.	3	rozpočet obce, ŠF EÚ, podnikateľské subjekty, úvery, iné grantové schémy	verejný, súkromný sektor	stredný	obec Pohorelá

	2015	2016	2017	2018	2019	2020	2021	2022	2023	2024
Podprogram 10.1. Administratíva										
Cieľ 10.1.										
Opatrenie 10.1.1										
Podprogram 10.2. Bezpečnosť										
Cieľ 10.2.										
Opatrenie 10.2.1										

8.11 PROGRAM 11. INFORMATIZÁCIA OBCE

Strategický zámer						
Zabezpečenie technických podmienok pre rozvoj informačnej spoločnosti. Umožniť obyvateľom využívať on-line elektronické služby samosprávy. Vytvoriť vhodné podmienky na prechod na e-government na lokálnej úrovni (e-vote, e-services, ...). Umožniť obyvateľom obce a pracovníkom samosprávy zvyšovať svoje počítačové vedomie a zručnosti.						
Podprogram 11.1. Budovanie a rozvoj informačnej infraštruktúry.						
Cieľ 11.1		Zabezpečiť technické podmienky na prechod samosprávy na nový typ vládnutia - e - government.				
Opatrenie 11.1.1		Rozvoj infraštruktúry informačných systémov samosprávy.				
		Predpokladaný rozpočet	Zdroje financovania	Realizácia	Dopad na rozpočet	Oprávnení žiadatelia
Aktivity	Technické zabezpečenie IS.	1	rozpočet obce, ŠF EÚ, zdroje neziskových organizácií	verejný sektor	stredný	obec Pohorelá
	Tvorba základného SW na komunikáciu občan – samospráva – podnikateľské subjekty.	5	rozpočet obce, ŠF EÚ, zdroje neziskových organizácií	verejný sektor	stredný	obec Pohorelá
Opatrenie 11.1.2		Zavádzanie efektívnych elektronických služieb poskytovaných na úrovni samosprávy.				
		Predpokladaný rozpočet	Zdroje financovania	Realizácia	Dopad na rozpočet	Oprávnení žiadatelia
Aktivity	Tvorba aplikačného softwaru na zabezpečenie e – služieb v obci.	2	rozpočet obce, ŠF EÚ, zdroje neziskových organizácií	verejný sektor	stredný	obec Pohorelá
	Tvorba SW na realizáciu e-vote na miestnej úrovni.	2	rozpočet obce, ŠF EÚ, zdroje neziskových organizácií	verejný sektor	stredný	obec Pohorelá
	Zriadenie voľnej WiFi zóny v centre obce.	2	rozpočet obce, ŠF EÚ, zdroje neziskových organizácií	verejný sektor	stredný	obec Pohorelá
Podprogram 11.2. Počítačová gramotnosť.						



Cieľ 11.2	Zvýšenie počítačovej gramotnosti obyvateľov a pracovníkov samosprávy.					
Opatrenie 11.2.1	Podpora zvyšovania počítačového vedomia u pracovníkov samosprávy.					
		Predpokladaný rozpočet	Zdroje financovania	Realizácia	Dopad na rozpočet	Oprávnení žiadatelia
Aktivity	Realizácia kurzov na získanie ECDL spôsobilosti pre pracovníkov miestnej samosprávy.	podľa potreby	rozpočet obce, ŠF EÚ, zdroje neziskových organizácií	verejný sektor	žiadny	obec Pohorelá
Opatrenie 11.2.2	Podpora zvyšovania počítačového vedomia u obyvateľov obce.					
		Predpokladaný rozpočet	Zdroje financovania	Realizácia	Dopad na rozpočet	Oprávnení žiadatelia
Aktivity	Realizácia kurzov na zvyšovanie počítačového vedomia u obyvateľov obce.	podľa potreby	rozpočet obce, ŠF EÚ, zdroje neziskových organizácií	verejný sektor	nízky	obec, n.o.
	Realizácia kurzov na obsluhu a používanie obecného informačného a komunikačného systému.	podľa potreby	rozpočet obce, ŠF EÚ, zdroje neziskových organizácií	verejný sektor	nízky	obec, n.o.
Opatrenie 11.2.3	Podpora vzdelávacích aktivít zameraných na zvyšovanie zručností a vedomostí o internete a motiváciu k používaniu internetu a elektronických služieb.					
		Predpokladaný rozpočet	Zdroje financovania	Realizácia	Dopad na rozpočet	Oprávnení žiadatelia
Aktivity	Realizácia kurzov na zvyšovanie vedomostí o internete.	podľa potreby	rozpočet obce, ŠF EÚ, zdroje neziskových organizácií	verejný sektor	nízky	obec, n.o.

	2015	2016	2017	2018	2019	2020	2021	2022	2023	2024
Podprogram 11.1. Budovanie a rozvoj informačnej infraštruktúry.										
Cieľ 11.1										
Opatrenie 11.1.1										
Opatrenie 11.1.2										
Podprogram 11.2. Počítačová gramotnosť.										
Cieľ 11.2										
Opatrenie 11.2.1										
Opatrenie 11.2.2										
Opatrenie 11.2.3										



**Finančná časť Programu hospodárskeho rozvoja a sociálneho rozvoja obce Pohorelá
2015 - 2024**

9 FINANČNÝ PLÁN PROGRAMU

Jednou z kľúčových otázok pre realizáciu programu rozvoja je schopnosť obce v priebehu jeho realizácie zaistiť zdroje potrebné na jeho financovanie. Tieto zdroje vznikajú vo viacerých sférach – v súkromnom sektore, verejnej správe, ide tiež o zdroje zahraničné, najmä o prostriedky Európskej únie. Dôležitým zdrojom budú, po dokončení reformy verejnej správy a uskutočnení daňovej reformy, vlastné prostriedky. V dôsledku neexistencie nevyhnutných podkladových údajov pre stanovenie finančného rámca, v ktorom by sa mal program rozvoja v strednodobom horizonte pohybovať, je výška prostriedkov potrebná na realizáciu jednotlivých opatrení a aktivít stanovená len orientačne. Táto časť sa bude konkretizovaná v závislosti od reálneho čerpania finančných príspevkov zo štrukturálnych fondov, možností obecného rozpočtu atď..

Formulár č. F 5 – Indikatívny rozpočet - sumarizácia

tis. €	Rok										
	2015	2016	2017	2018	2019	2020	2021	2022	2023	2024	Spolu
I. Hospodárska politika	207,0	805,2	1250,7	1364,5	1233,7	635,5	180,5	66,7	0,1	0,1	5744,0
PROGRAM 1. HOSPODÁRSTVO A VEDECKO.....	0,0	555,3	907,8	907,8	957,8	402,5	50,0	50,0	0,0	0,0	3831,0
PROGRAM 2. DOPRAVA A KOMUNIKÁCIE	151,1	151,1	151,1	151,1	16,6	16,6	16,6	16,6	0,0	0,0	671,0
PROGRAM 3. TECHNICKÁ INFRAŠTRUKTÚRA	46,3	71,8	174,3	174,3	128,0	102,5	0,0	0,0	0,0	0,0	697,0
PROGRAM 9. PROPAGÁCIA A CESTOVNÝ RUCH	0,6	0,6	0,1	113,9	113,9	113,9	113,9	0,1	0,1	0,1	457,0
PROGRAM 10. ADMINISTRATÍVA A BEZPEČNOSŤ	9,0	24,0	15,0	15,0	15,0	0,0	0,0	0,0	0,0	0,0	78,0
PROGRAM 11. INFORMATIZÁCIA OBCE	0,0	2,5	2,5	2,5	2,5	0,0	0,0	0,0	0,0	0,0	10,0
II. Sociálna politika	251,4	341,4	656,6	681,6	436,6	346,6	31,4	6,4	0,1	0,1	2752,0
PROGRAM 6. SOCIÁLNE SLUŽBY A ZDRAVOTN.	0,0	0,0	315,3	315,3	321,5	321,5	6,3	6,3	0,0	0,0	1286,0
PROGRAM 7. VZDELÁVANIE A ŠPORT	17,5	107,5	107,5	132,5	115,0	25,0	25,0	0,0	0,0	0,0	530,0
PROGRAM 8. KULTÚRA	233,9	233,9	233,9	233,9	0,1	0,1	0,1	0,1	0,1	0,1	936,0
III. Environmentálna politika	296,3	531,2	632,4	632,4	336,2	135,9	34,7	0,0	0,0	0,0	2599,0
PROGRAM 4. ODPADOVÉ HOSPODÁRSTVO	296,3	296,3	397,5	397,5	101,3	101,3	0,0	0,0	0,0	0,0	1590,0
PROGRAM 5. ŽIVOTNÉ PROSTREDIE	0,0	234,9	234,9	234,9	234,9	34,7	34,7	0,0	0,0	0,0	1009,0
Zdroj: vlastné spracovanie											

Vychádzajúc z vyššie zadefinovaných cieľov, priorít a opatrení a na základe auditu pripravovaných Projektových zámerov v réžii samosprávy, podnikateľskej sféry či neziskových a iných organizácií bol vypracovaný plán realizácie programu. Definuje, z akých prostriedkov by sa mali tieto zábery realizovať, kto by mal byť žiadateľov, určuje predpokladané časové rámce v **tis. €**.

9.1 PROGRAM 1. HOSPODÁRSTVO A VEDECKO-TECHNICKÝ ROZVOJ

Predpokladaná štruktúra finančných zdrojov (tis. €)									
iele	Oprávnené náklady spolu	Verejné zdroje						Súkromné zdroje	EIB
		Verejné zdroje spolu	Fond EÚ	Národné verejné zdroje					
				Národné verejné zdroje spolu	Štátny rozpočet	Regionálne zdroje	Miestne zdroje		
	A=B+H+CH	B=C+D	C	D=E+F+G	E	F	G	H	CH
Cieľ 1.1	Finančne, legislatívne a technicky podporovať malé a stredné podnikanie zo strany obce.								
Opatrenie 1.1.2	200	200	150	50	40	0	10	0	0
Cieľ 1.2	Zabezpečiť rozvoj tradičných remesiel v obci.								
Opatrenie 1.2.1	2 120	1 378	1 034	345	345	0	0	742	0
Cieľ 1.3	Vytvorenie podmienok na rozvoj inovačných aktivít v súkromných podnikoch.								
Opatrenie 1.3.1	1 410	705	529	176	176	0	0	705	0
Cieľ 1.4	Zvýšenie energetickej efektívnosti na strane výroby aj spotreby a zavádzanie progresívnych technológií v energetike.								



Opatrenie 1.4.1	101	101	76	25	20	0	5	0	0
Spolu	3 831,00	2 384	1 788	596	581	0	15	1 447	0

Časový horizont čerpania zdrojov (tis. €)									
Rok	Oprávnené náklady spolu	Verejné zdroje						Súkromné zdroje	EIB
		Verejné zdroje spolu	Fond EÚ	Národné verejné zdroje					
	Národné verejné zdroje spolu			Štátny rozpočet	Regionálne zdroje	Miestne zdroje	H	CH	
	A=B+H+CH	B=C+D	C	D=E+F+G	E	F	G		
2015	0,00	0	0	0	0	0	0	0	0
2016	555,25	370	277	92	91	0	1	186	0
2017	907,75	546	410	137	135	0	1	362	0
2018	907,75	546	410	137	135	0	1	362	0
2019	957,75	596	447	149	145	0	4	362	0
2020	402,50	226	170	57	54	0	3	176	0
2021	50,00	50	38	13	10	0	3	0	0
2022	50,00	50	38	13	10	0	3	0	0
2023	0,00	0	0	0	0	0	0	0	0
2025	0,00	0	0	0	0	0	0	0	0
Spolu	3831,00	2384	1788	596	581	0	15	1447	0

Zdroje financovania EÚ

Integrovaný regionálny operačný program

Prioritná os č.3: Konkurencieschopné a atraktívne regióny pre podnikanie a zamestnanosť

INVESTIČNÁ PRIORITA 3.1: Podpora fyzickej, ekonomickej a sociálnej regenerácie zanedbaných mestských a vidieckych komunit a území

INVESTIČNÁ PRIORITA 3.2: Ochrana, propagácia a rozvoj kultúrneho a prírodného dedičstva

OP Kvalita životného prostredia

PRIORITNÁ OS 3: ENERGETICKY EFEKTÍVNEJŠIE NÍZKOUHLÍKOVÉ HOSPODÁRSTVO

INVESTIČNÁ PRIORITA 1: Podpora výroby a distribúcie energie z obnoviteľných zdrojov

INVESTIČNÁ PRIORITA 2: Podpora energetickej efektívnosti a využitia energie z obnoviteľných zdrojov v podnikoch

INVESTIČNÁ PRIORITA 3: Podpora energetickej efektívnosti a využitia energie z obnoviteľných zdrojov vo verejných infraštruktúrach, vrátane využitia vo verejných budovách a v sektore bývania

OP Výskum a inovácie

PRIORITNÁ OS 2: Podnikateľské prostredie priaznivé pre inovácie

INVESTIČNÁ PRIORITA 2.1: Podpora investovania do inovácií a výskumu, tvorba prepojenia a synergií medzi podnikmi vedeckovýskumnými centrami a vyšším vzdelávaním obzvlášť vo vývoji produktov a služieb, prenosu technológií, sociálnej inovácie a aplikácie verejných služieb, stimulácie dopytu, vytvárania sietí, zoskupení (klastrov) a otvorenej inovácie prostredníctvom inteligentnej špecializácie, podpora technologického a aplikovaného výskumu, pilotných Projektov a aktivít skorého overovania výrobkov, vyspelých výrobných kapacít a prvovýroby v kľúčových technológiách

INVESTIČNÁ PRIORITA 2.2: Podpora podnikania, najmä prostredníctvom uľahčenia využívania nových nápadov v hospodárstve a podpora zakladania nových firiem vrátane podnikateľských inkubátorov

INVESTIČNÁ PRIORITA 2.3: Vývoj a zavedenie nových obchodných modelov MSP, najmä v rámci internacionalizácie

INVESTIČNÁ PRIORITA 2.4: Podpora tvorby a rozšírenia pokročilých kapacít pre rozvoj výrobkov a služieb

INVESTIČNÁ PRIORITA 2.5: Podpora kapacity MSP a cieľom zapojenia do rastu a inovácií

INVESTIČNÁ PRIORITA 2.6: Podpora výskumu, vývoja a osvojenia nízkouhlíkových technológií

TECHNICKÁ POMOC

OP INTEGROVANÁ INFRAŠTRUKTÚRA A OP ĽUDSKÉ ZDROJE



Program rozvoja vidieka

Projektové opatrenia (realizácia bude zabezpečovaná cez individuálne Opatrenia žiadateľov):

- Obnova poľnohospodárskeho potenciálu – prevencia (čl. 19)
- Podpora mladých farmárov, malých fariem a podnikania (čl. 20)
- Základné služby a obnova dedín vo vidieckych oblastiach (čl. 21)
- Prevencia a odstraňovanie škôd v lesoch (čl. 25)
- Investície do nových lesných technológií (čl. 27)
- Spolupráca (čl. 36)
- LEADER (čl. 42-45)

9.2 PROGRAM 2. DOPRAVA A KOMUNIKÁCIE

Predpokladaná štruktúra finančných zdrojov (tis. €)									
Ciele	Oprávnené náklady spolu	Verejné zdroje						Súkromné zdroje	EIB
		Verejné zdroje spolu	Fond EÚ	Národné verejné zdroje					
				Národné verejné zdroje spolu	Štátny rozpočet	Regionálne zdroje	Miestne zdroje		
	A=B+H+CH	B=C+D	C	D=E+F+G	E	F	G	H	CH
Cieľ 2.1	Rozvoj dopravnej infraštruktúry								
Opatrenie 2.1.1	330	330	248	83	66	0	17	0	0
Opatrenie 2.1.3	53	53	40	13	11	0	3	0	0
Opatrenie 2.1.4	133	133	100	33	27	0	7	0	0
Opatrenie 2.1.5	140	140	105	35	28	0	7	0	0
Cieľ 2.2	Zabezpečenie dopravného spojenia hromadnou autobusovou dopravou, prípadne železničnou dopravou.								
Opatrenie 2.2.1	15	15	11	4	3	0	1	0	0
Spolu	671	671	503	168	134	0	34	0	0

Časový horizont čerpania zdrojov (tis. €)									
Rok	Oprávnené náklady spolu	Verejné zdroje						Súkromné zdroje	EIB
		Verejné zdroje spolu	Fond EÚ	Národné verejné zdroje					
	Národné verejné zdroje spolu			Štátny rozpočet	Regionálne zdroje	Miestne zdroje	H	CH	
	A=B+H+CH	B=C+D	C	D=E+F+G	E	F	G	H	CH
2015	151,13	151	113	38	30	0	8	0	0
2016	151,13	151	113	38	30	0	8	0	0
2017	151,13	151	113	38	30	0	8	0	0
2018	151,13	151	113	38	30	0	8	0	0
2019	16,63	17	12	4	3	0	1	0	0
2020	16,63	17	12	4	3	0	1	0	0
2021	16,63	17	12	4	3	0	1	0	0
2022	16,63	17	12	4	3	0	1	0	0
2023	0,00	0	0	0	0	0	0	0	0
2025	0,00	0	0	0	0	0	0	0	0
Spolu	671,00	671	503	168	134	0	34	0	0

Zdroje financovania EÚ

Integrovaný regionálny operačný program



Prioritná os č. 1: Bezpečná a ekologická doprava v regiónoch

INVESTIČNÁ PRIORITA 1.1: Posilnenie regionálnej mobility prostredníctvom prepojenia sekundárnych a terciárnych uzlov s infraštruktúrou TEN-T

INVESTIČNÁ PRIORITA 1.2: Rozvoj ekologicky priaznivých a nízkouhlíkových dopravných systémov

Prioritná os č.3: Konkurencieschopné a atraktívne regióny pre podnikanie a zamestnanosť

INVESTIČNÁ PRIORITA 3.1: Podpora fyzickej, ekonomickej a sociálnej regenerácie zanedbaných mestských a vidieckych komunít a území

OP INTEGROVANÁ INFRAŠTRUKTÚRA A OP ĽUDSKÉ ZDROJE

Program rozvoja vidieka

Projektové opatrenia (realizácia bude zabezpečovaná cez individuálne Opatrenia žiadateľov):

- Investície do hmotného majetku (čl. 18)
- Základné služby a obnova dedín vo vidieckych oblastiach (čl. 21)
- LEADER (čl. 42-45)

DOTÁCIE MINISTERSTVA DOPRAVY, VÝSTAVBY A REGIONÁLNEHO ROZVOJA SR

9.3 PROGRAM 3. TECHNICKÁ INFRAŠTRUKTÚRA

Predpokladaná štruktúra finančných zdrojov (tis. €)									
Ciele	Oprávnené náklady spolu	Verejné zdroje						Súkromné zdroje	EIB
		Verejné zdroje spolu	Fond EÚ	Národné verejné zdroje					
				Národné verejné zdroje spolu	Štátny rozpočet	Regionálne zdroje	Miestne zdroje		
	A=B+H+CH	B=C+D	C	D=E+F+G	E	F	G	H	CH
Cieľ 3	Zabezpečiť rozvoj a rekonštrukciu technickej infraštruktúry v obci.								
Opatrenie 3.2	185	185	139	46	37	0	9	0	0
Opatrenie 3.3	102	102	77	26	20	0	5	0	0
Opatrenie 3.4	410	410	308	103	82	0	21	0	0
Spolu	697	697	523	174	139	0	35	0	0

Časový horizont čerpania zdrojov (tis. €)									
Rok	Oprávnené náklady spolu	Verejné zdroje						Súkromné zdroje	EIB
		Verejné zdroje spolu	Fond EÚ	Národné verejné zdroje					
	Národné verejné zdroje spolu			Štátny rozpočet	Regionálne zdroje	Miestne zdroje	H	CH	
	A=B+H+CH	B=C+D	C	D=E+F+G	E	F	G	H	CH
2015	46,25	46	35	12	9	0	2	0	0
2016	71,75	72	54	18	14	0	4	0	0
2017	174,25	174	131	44	35	0	9	0	0
2018	174,25	174	131	44	35	0	9	0	0
2019	128,00	128	96	32	26	0	6	0	0
2020	102,50	103	77	26	21	0	5	0	0
2021	0,00	0	0	0	0	0	0	0	0
2022	0,00	0	0	0	0	0	0	0	0
2023	0,00	0	0	0	0	0	0	0	0
2025	0,00	0	0	0	0	0	0	0	0
Spolu	697,00	697	523	174	139	0	35	0	0

Zdroje financovania EÚ

Integrovaný regionálny operačný program

Prioritná os č.3: Konkurencieschopné a atraktívne regióny pre podnikanie a zamestnanosť

INVESTIČNÁ PRIORITA 3.1: Podpora fyzickej, ekonomickej a sociálnej regenerácie zanedbaných mestských a vidieckych komunít a území

IROP je realizovaný prostredníctvom integrovaných územných stratégií, ktoré na úrovni NUTS2 zadefinujú prioritné Projektové zámery v regióne. Cieľom je dosiahnutie čo najväčších synergických efektov preinvestovaných finančných prostriedkov a predchádzanie negatívnym účinkom nekoordinovaného plánovania v ohraničenom území.

OP Kvalita životného prostredia

PRIORITNÁ OS 1: UDRŽATEĽNÉ VYUŽÍVANIE PRÍRODNÝCH ZDROJOV PROSTREDNÍCTVOM ROZVOJA ENVIRONMENTÁLNEJ INFRAŠTRUKTÚRY

INVESTIČNÁ PRIORITA 1: Riešenie významných potrieb investícií do sektora odpadu s cieľom splniť požiadavky environmentálneho acquis

INVESTIČNÁ PRIORITA 2: riešenie významných potrieb investícií do sektora vodného hospodárstva s cieľom splniť požiadavky environmentálneho acquis

INVESTIČNÁ PRIORITA 3: ochrana a obnova biologickej diverzity, ochrana pôdy a obnova a propagácia ekosystémových služieb vrátane Natura 2000 a zelených infraštruktúr

OP INTEGROVANÁ INFRAŠTRUKTÚRA A OP ĽUDSKÉ ZDROJE

Program rozvoja vidieka

Projektové opatrenia (realizácia bude zabezpečovaná cez individuálne Opatrenia žiadateľov):

- Investície do hmotného majetku (čl. 18)
- Základné služby a obnova dedín vo vidieckych oblastiach (čl. 21)
- LEADER (čl. 42-45)

9.4 PROGRAM 4. ODPADOVÉ HOSPODÁRSTVO

Predpokladaná štruktúra finančných zdrojov (tis. €)									
Ciele	Oprávnené náklady spolu	Verejné zdroje						Súkromné zdroje	EIB
		Verejné zdroje spolu	Fond EÚ	Národné verejné zdroje					
				Národné verejné zdroje spolu	Štátny rozpočet	Regionálne zdroje	Miestne zdroje		
	A=B+H+CH	B=C+D	C	D=E+F+G	E	F	G	H	CH
Cieľ 4	Nakladanie s komunálnym a drobným stavebným odpadom								
Opatrenie 4.3	30	30	23	8	6	0	2	0	0
Opatrenie 4.4	555	555	416	139	111	0	28	0	0
Opatrenie 4.5	600	600	450	150	120	0	30	0	0
Opatrenie 4.6	405	405	304	101	81	0	20	0	0
Spolu	1 590	1 590	1 193	398	318	0	80	0	0

Časový horizont čerpania zdrojov (tis. €)									
Rok	Oprávnené náklady spolu	Verejné zdroje						Súkromné zdroje	EIB
		Verejné zdroje spolu	Fond EÚ	Národné verejné zdroje					
				Národné verejné zdroje spolu	Štátny rozpočet	Regionálne zdroje	Miestne zdroje		
	A=B+H+CH	B=C+D	C	D=E+F+G	E	F	G	H	CH



2015	296,25	296	222	74	59	0	15	0	0
2016	296,25	296	222	74	59	0	15	0	0
2017	397,50	398	298	99	80	0	20	0	0
2018	397,50	398	298	99	80	0	20	0	0
2019	101,25	101	76	25	20	0	5	0	0
2020	101,25	101	76	25	20	0	5	0	0
2021	0,00	0	0	0	0	0	0	0	0
2022	0,00	0	0	0	0	0	0	0	0
2023	0,00	0	0	0	0	0	0	0	0
2025	0,00	0	0	0	0	0	0	0	0
Spolu	1590,00	1590	1193	398	318	0	80	0	0

Zdroje financovania EÚ

OP Kvalita životného prostredia

PRIORITNÁ OS 1: UDRŽATEĽNÉ VYUŽÍVANIE PRÍRODNÝCH ZDROJOV PROSTREDNÍCTVOM ROZVOJA ENVIRONMENTÁLNEJ INFRAŠTRUKTÚRY

INVESTIČNÁ PRIORITA 1: Riešenie významných potrieb investícií do sektora odpadu s cieľom splniť požiadavky environmentálneho acquis

INVESTIČNÁ PRIORITA 2: riešenie významných potrieb investícií do sektora vodného hospodárstva s cieľom splniť požiadavky environmentálneho acquis

INVESTIČNÁ PRIORITA 3: ochrana a obnova biologickej diverzity, ochrana pôdy a obnova a propagácia ekosystémových služieb vrátane Natura 2000 a zelených infraštruktúr

INVESTIČNÁ PRIORITA 4: opatrenia na zlepšenie obecného prostredia, regeneráciu opustených priemyselných lokalít a zníženie znečistenia ovzdušia

PRIORITNÁ OS 2: ADAPTÁCIA NA NEPRIAZNIVÉ DÔSLEDKY ZMENY KLÍMY SO ZAMERANÍM NA OCHRANU PRED POVODŇAMI, RIADENIE A PREVENCIU SÚVISIACICH RIZÍK

INVESTIČNÁ PRIORITA 1: Podpora vyhradených investícií na prispôsobenie sa zmene klímy

INVESTIČNÁ PRIORITA 2: Propagácia investícií nariadenie osobitných rizík, zabezpečenie odolnosti proti katastrofám a vyvíjanie systémov zvládania katastrof

PRIORITNÁ OS 3: ENERGETICKY EFEKTÍVNEJŠIE NÍZKOUHLÍKOVÉ HOSPODÁRSTVO

INVESTIČNÁ PRIORITA 1: Podpora výroby a distribúcie energie z obnoviteľných zdrojov

INVESTIČNÁ PRIORITA 2: Podpora energetickej efektívnosti a využitia energie z obnoviteľných zdrojov v podnikoch

INVESTIČNÁ PRIORITA 3: Podpora energetickej efektívnosti a využitia energie z obnoviteľných zdrojov vo verejných infraštruktúrach, vrátane využitia vo verejných budovách a v sektore bývania

INVESTIČNÁ PRIORITA 4: Vývoj a zavedenie inteligentných distribučných systémov s nízkymi a strednými úrovňami napätia

INVESTIČNÁ PRIORITA 5: Podpora nízkouhlíkových stratégií pre všetky typy území, zvlášť mestských oblastí, vrátane podpory trvalo udržateľnej mestskej mobility a zmiernenie relevantných adaptačných opatrení

INVESTIČNÁ PRIORITA 6: Podpora využitia vysokoúčinnnej kombinovanej výroby elektriny a tepla založenej na dopyte po využiteľnom teple

PRIORITNÁ OS 4: TECHNICKÁ POMOC

Program rozvoja vidieka

Projektové opatrenia (realizácia bude zabezpečovaná cez individuálne Opatrenia žiadateľov):

- Investície do hmotného majetku (čl. 18)
- Základné služby a obnova dedín vo vidieckych oblastiach (čl. 21)
- LEADER (čl. 42-45)

NÓRSKY FINANČNÝ MECHANIZMUS A FINANČNÝ MECHANIZMUS EHP

Finančné príspevky sa poskytujú v týchto prioritných oblastiach:

a) Ochrana a manažment životného prostredia



ŠVAJČIARSKY FINANČNÝ MECHANIZMUS THE INTELLIGENT ENERGY – EUROPE PROGRAMM

DOTÁCIE MINISTERSTVA DOPRAVY, VÝSTAVBY A REGIONÁLNEHO ROZVOJA SR
EKO FOND
ENVIRONMENTÁLNY FOND
RECYKLAČNÝ FOND
NADÁCIA SPP
NADÁCIA ORANGE
NADÁCIA EKOPOLIS
GREENWAYS
PRIESTORY
POHODA ZA MESTOM
ZELENÉ OÁZY
GRANTOVÝ PROGRAM TESCO PRE ZDRAVŠIE MESTÁ

9.5 PROGRAM 5. ŽIVOTNÉ PROSTREDIE

Predpokladaná štruktúra finančných zdrojov (tis. €)									
Ciele	Oprávnené náklady spolu	Verejné zdroje						Súkromné zdroje	EIB
		Verejné zdroje spolu	Fond EÚ	Národné verejné zdroje					
				Národné verejné zdroje spolu	Štátny rozpočet	Regionálne zdroje	Miestne zdroje		
	A=B+H+CH	B=C+D	C	D=E+F+G	E	F	G	H	CH
Cieľ 5.2	Nakladanie s komunálnym a drobným stavebným odpadom								
Opatrenie 5.2.2	395	395	296	99	79	0	20	0	0
Opatrenie 5.2.3	355	355	266	89	71	0	18	0	0
Cieľ 5.4.	Ochrana a racionálne využívanie vôd, ochrana pred povodňami.								
Opatrenie 5.4.1	51	51	38	13	10	0	3	0	0
Opatrenie 5.4.2	208	208	156	52	42	0	10	0	0
Spolu	1 009	1 009	757	252	202	0	50	0	0

Časový horizont čerpania zdrojov (tis. €)									
Rok	Oprávnené náklady spolu	Verejné zdroje						Súkromné zdroje	EIB
		Verejné zdroje spolu	Fond EÚ	Národné verejné zdroje					
	Národné verejné zdroje spolu			Štátny rozpočet	Regionálne zdroje	Miestne zdroje			
	A=B+H+CH	B=C+D	C	D=E+F+G	E	F	G	H	CH
2015	0,00	0	0	0	0	0	0	0	0
2016	234,92	235	176	59	47	0	12	0	0
2017	234,92	235	176	59	47	0	12	0	0
2018	234,92	235	176	59	47	0	12	0	0
2019	234,92	235	176	59	47	0	12	0	0
2020	34,67	35	26	9	7	0	2	0	0
2021	34,67	35	26	9	7	0	2	0	0
2022	0,00	0	0	0	0	0	0	0	0
2023	0,00	0	0	0	0	0	0	0	0
2025	0,00	0	0	0	0	0	0	0	0
Spolu	1009,00	1009	757	252	202	0	50	0	0

Zdroje financovania EÚ

OP Kvalita životného prostredia

PRIORITNÁ OS 1: UDRŽATEĽNÉ VYUŽÍVANIE PRÍRODNÝCH ZDROJOV PROSTREDNÍCTVOM ROZVOJA ENVIRONMENTÁLNEJ INFRAŠTRUKTÚRY

INVESTIČNÁ PRIORITA 1: Riešenie významných potrieb investícií do sektora odpadu s cieľom splniť požiadavky environmentálneho acquis

INVESTIČNÁ PRIORITA 2: riešenie významných potrieb investícií do sektora vodného hospodárstva s cieľom splniť požiadavky environmentálneho acquis

INVESTIČNÁ PRIORITA 3: ochrana a obnova biologickej diverzity, ochrana pôdy a obnova a propagácia ekosystémových služieb vrátane Natura 2000 a zelených infraštruktúr

INVESTIČNÁ PRIORITA 4: opatrenia na zlepšenie obecného prostredia, regeneráciu opustených priemyselných lokalít a zníženie znečistenia ovzdušia

PRIORITNÁ OS 2: ADAPTÁCIA NA NEPRIAZNIVÉ DÔSLEDKY ZMENY KLÍMY SO ZAMERANÍM NA OCHRANU PRED POVODŇAMI, RIADENIE A PREVENCIU SÚVISIACICH RIZÍK

INVESTIČNÁ PRIORITA 1: Podpora vyhradených investícií na prispôbenie sa zmene klímy

INVESTIČNÁ PRIORITA 2: Propagácia investícií na riešenie osobitných rizík, zabezpečenie odolnosti proti katastrofám a vyvíjanie systémov zvládania katastrof

PRIORITNÁ OS 3: ENERGETICKY EFEKTÍVNEJŠIE NÍZKOUHLÍKOVÉ HOSPODÁRSTVO

INVESTIČNÁ PRIORITA 1: Podpora výroby a distribúcie energie z obnoviteľných zdrojov

INVESTIČNÁ PRIORITA 2: Podpora energetickej efektívnosti a využitia energie z obnoviteľných zdrojov v podnikoch

INVESTIČNÁ PRIORITA 3: Podpora energetickej efektívnosti a využitia energie z obnoviteľných zdrojov vo verejných infraštruktúrach, vrátane využitia vo verejných budovách a v sektore bývania

INVESTIČNÁ PRIORITA 4: Vývoj a zavedenie inteligentných distribučných systémov s nízkymi a strednými úrovňami napätia

INVESTIČNÁ PRIORITA 5: Podpora nízkouhlíkových stratégií pre všetky typy území, zvlášť mestských oblastí, vrátane podpory trvalo udržateľnej mestskej mobility a zmiernenie relevantných adaptačných opatrení

INVESTIČNÁ PRIORITA 6: Podpora využitia vysokoúčinnnej kombinovanej výroby elektriny a tepla založenej na dopyte po využiteľnom teple

PRIORITNÁ OS 4: TECHNICKÁ POMOC

Program rozvoja vidieka

Projektové opatrenia (realizácia bude zabezpečovaná cez individuálne Opatrenia žiadateľov):

- Investície do hmotného majetku (čl. 18)
- Základné služby a obnova dedín vo vidieckych oblastiach (čl. 21)
- LEADER (čl. 42-45)

NÓRSKY FINANČNÝ MECHANIZMUS A FINANČNÝ MECHANIZMUS EHP

Finančné príspevky sa poskytujú v týchto prioritných oblastiach:

- a) Ochrana a manažment životného prostredia
- b) Klimatické zmeny a obnoviteľná energia

ŠVAJČIARSKY FINANČNÝ MECHANIZMUS

THE INTELLIGENT ENERGY – EUROPE PROGRAMM

DOTÁCIE MINISTERSTVA DOPRAVY, VÝSTAVBY A REGIONÁLNEHO ROZVOJA SR

EKOFOND

ENVIRONMENTÁLNY FOND

RECYKLAČNÝ FOND

NADÁCIA SPP

NADÁCIA ORANGE

NADÁCIA EKOPOLIS

GREENWAYS

PRIESTORY

POHODA ZA MESTOM

ZELENÉ OÁZY

GRANTOVÝ PROGRAM TESCO PRE ZDRAVŠIE MESTÁ

9.6 PROGRAM 6. SOCIÁLNE SLUŽBY A ZDRAVOTNÍCTVO



Predpokladaná štruktúra finančných zdrojov (tis. €)									
Ciele	Oprávnené náklady spolu	Verejné zdroje						Súkromné zdroje	EIB
		Verejné zdroje spolu	Fond EÚ	Národné verejné zdroje					
				Národné verejné zdroje spolu	Štátny rozpočet	Regionálne zdroje	Miestne zdroje		
	A=B+H+CH	B=C+D	C	D=E+F+G	E	F	G	H	CH
Cieľ 6.1	Doplniť chýbajúcu infraštruktúru sociálnych zariadení v obci a zvýšiť ich kvalitu.								
Opatrenie 6.1.1	25,00	25	19	6	5	0	1	0	0
Opatrenie 6.1.2	51,00	51	38	13	10	0	3	0	0
Opatrenie 6.1.4	1 210,00	1 210	908	303	242	0	61	0	0
Spolu	1 286	1 286	965	322	257	0	64	0	0

Časový horizont čerpania zdrojov (tis. €)									
Rok	Oprávnené náklady spolu	Verejné zdroje						Súkromné zdroje	EIB
		Verejné zdroje spolu	Fond EÚ	Národné verejné zdroje					
	Národné verejné zdroje spolu			Štátny rozpočet	Regionálne zdroje	Miestne zdroje	H	CH	
	A=B+H+CH	B=C+D	C	D=E+F+G	E	F	G	H	CH
2015	0,00	0	0	0	0	0	0	0	0
2016	0,00	0	0	0	0	0	0	0	0
2017	315,25	315	236	79	63	0	16	0	0
2018	315,25	315	236	79	63	0	16	0	0
2019	321,50	322	241	80	64	0	16	0	0
2020	321,50	322	241	80	64	0	16	0	0
2021	6,25	6	5	2	1	0	0	0	0
2022	6,25	6	5	2	1	0	0	0	0
2023	0,00	0	0	0	0	0	0	0	0
2025	0,00	0	0	0	0	0	0	0	0
Spolu	1286,00	1286	965	322	257	0	64	0	0

Zdroje financovania EÚ

Európsky sociálny fond 2014 – 2020

OP INTEGROVANÁ INFRAŠTRUKTÚRA A OP ĽUDSKÉ ZDROJE

Integrovaný regionálny operačný program

Prioritná os č. 2: Ľahší prístup k efektívnym a kvalitnejším verejným službám

INVESTIČNÁ PRIORITA 2.1: Investovanie do sociálnej infraštruktúry, ktoré prispieva k národnému, regionálnemu a miestnemu rozvoju, a prechodu z inštitucionálnych služieb na komunitné

INVESTIČNÁ PRIORITA 2.2: Investovanie do vzdelávania, zručností a celoživotného vzdelávania prostredníctvom rozvoja infraštruktúry vzdelávania a odbornej prípravy

NÓRSKY FINANČNÝ MECHANIZMUS A FINANČNÝ MECHANIZMUS EHP

Finančné príspevky sa poskytujú v týchto prioritných oblastiach:

c) Občianska spoločnosť

DOTÁCIE MINISTERSTVA PRÁCE, SOCIÁLNYCH VECÍ A RODINY SR ŠTÁTNY FOND ROZVOJA BÝVANIA



NADÁCIA SPP
NADÁCIA ORANGE
NADÁCIA EKOPOLIS
NADÁCIA PONTIS

9.7 PROGRAM 7. VZDELÁVANIE A ŠPORT

Predpokladaná štruktúra finančných zdrojov (tis. €)									
Ciele	Oprávnené náklady spolu	Verejné zdroje						Súkromné zdroje	EIB
		Verejné zdroje spolu	Fond EÚ	Národné verejné zdroje					
				Národné verejné zdroje spolu	Štátny rozpočet	Regionálne zdroje	Miestne zdroje		
	A=B+H+CH	B=C+D	C	D=E+F+G	E	F	G	H	CH
Cieľ 7.1.	Zabezpečiť rozvoj a údržbu infraštruktúry vzdelávania a zabezpečenie podmienok pre efektívnu vzdelávaciu činnosť v obci.								
Opatrenie 7.1.1	70	70	53	18	14	0	4	0	0
Opatrenie 7.1.2	135	135	101	34	27	0	7	0	0
Opatrenie 7.1.3	225	225	169	56	45	0	11	0	0
Cieľ 7.2.	Zabezpečiť trvalé skvalitňovanie vyváženej ponuky výkonnostného a rekreačného športu.								
Opatrenie 7.2.1	100	100	75	25	20	0	5	0	0
Spolu	530	530	398	133	106	0	27	0	0

Časový horizont čerpania zdrojov (tis. €)									
Rok	Oprávnené náklady spolu	Verejné zdroje						Súkromné zdroje	EIB
		Verejné zdroje spolu	Fond EÚ	Národné verejné zdroje					
	Národné verejné zdroje spolu			Štátny rozpočet	Regionálne zdroje	Miestne zdroje	H	CH	
	A=B+H+CH	B=C+D	C	D=E+F+G	E	F	G	H	CH
2015	17,50	18	13	4	4	0	1	0	0
2016	107,50	108	81	27	22	0	5	0	0
2017	107,50	108	81	27	22	0	5	0	0
2018	132,50	133	99	33	27	0	7	0	0
2019	115,00	115	86	29	23	0	6	0	0
2020	25,00	25	19	6	5	0	1	0	0
2021	25,00	25	19	6	5	0	1	0	0
2022	0,00	0	0	0	0	0	0	0	0
2023	0,00	0	0	0	0	0	0	0	0
2025	0,00	0	0	0	0	0	0	0	0
Spolu	530,00	530	398	133	106	0	27	0	0

Zdroje financovania EÚ

Európsky sociálny fond 2014 – 2020

Integrovaný regionálny operačný program

INVESTIČNÁ PRIORITA 2.1: Investovanie do sociálnej infraštruktúry, ktoré prispieva k národnému, regionálnemu a miestnemu rozvoju, a prechodu z inštitucionálnych služieb na komunitné
INVESTIČNÁ PRIORITA 2.2: Investovanie do vzdelávania, zručností a celoživotného vzdelávania prostredníctvom rozvoja infraštruktúry vzdelávania a odbornej prípravy

OP INTEGROVANÁ INFRAŠTRUKTÚRA A OP ĽUDSKÉ ZDROJE

Program rozvoja vidieka

Projektové opatrenia (realizácia bude zabezpečovaná cez individuálne Opatrenia žiadateľov):

- Prenos znalostí a informačné akcie (čl. 15)
- Poradenské služby (čl. 16)
- Investície do hmotného majetku (čl. 18)
- Základné služby a obnova dedín vo vidieckych oblastiach (čl. 21)
- Spolupráca (čl. 36)
- LEADER (čl. 42-45)

NÓRSKY FINANČNÝ MECHANIZMUS A FINANČNÝ MECHANIZMUS EHP

Finančné príspevky sa poskytujú v týchto prioritných oblastiach: d) Rozvoj ľudských zdrojov

DOTÁCIE MINISTERSTVA ŠKOLSTVA, VEDY, VÝSKUMU A ŠPORTU SR

DOTÁCIE MINISTERSTVA PRÁCE, SOCIÁLNYCH VECÍ A RODINY SR

Podprogramy Comenius, Leonardo da Vinci a sektorový program Grundtvig

PROGRAM CELOŽIVOTNÉHO VZDELÁVANIA 2007 - 2013

s dôrazom na možnosti pre mestá a obce

9.8 PROGRAM 8. KULTÚRA

Predpokladaná štruktúra finančných zdrojov (tis. €)									
Ciele	Oprávnené náklady spolu	Verejné zdroje						Súkromné zdroje	EIB
		Verejné zdroje spolu	Fond EÚ	Národné verejné zdroje					
				Národné verejné zdroje spolu	Štátny rozpočet	Regionálne zdroje	Miestne zdroje		
	A=B+H+CH	B=C+D	C	D=E+F+G	E	F	G	H	CH
Cieľ 8.1	Zachovanie kultúrno–historického potenciálu obce a rozvoj kultúrnych, informačných a voľnočasových aktivít v nadväznosti na rozvoj cestovného ruchu na regionálnej a miestnej úrovni.								
Opatrenie 8.1.1	800	800	600	200	160	0	40	0	0
Opatrenie 8.1.3	135	135	101	34	27	0	7	0	0
Cieľ 8.3	Vytvorenie podmienok na efektívnu propagáciu obce v oblasti kultúry.								
Opatrenie 8.3.2	1	1	0	1	0	0	1	0	0
Spolu	936,0	936	701	235	187	0	48	0	0

Časový horizont čerpania zdrojov (tis. €)									
Rok	Oprávnené náklady spolu	Verejné zdroje						Súkromné zdroje	EIB
		Verejné zdroje spolu	Fond EÚ	Národné verejné zdroje					
	Národné verejné zdroje spolu			Štátny rozpočet	Regionálne zdroje	Miestne zdroje			
	A=B+H+CH	B=C+D	C	D=E+F+G	E	F	G	H	CH
2015	233,85	234	175	59	47	0	12	0	0
2016	233,85	234	175	59	47	0	12	0	0
2017	233,85	234	175	59	47	0	12	0	0
2018	233,85	234	175	59	47	0	12	0	0
2019	0,10	0	0	0	0	0	0	0	0
2020	0,10	0	0	0	0	0	0	0	0
2021	0,10	0	0	0	0	0	0	0	0
2022	0,10	0	0	0	0	0	0	0	0



2023	0,10	0	0	0	0	0	0	0	0
2025	0,10	0	0	0	0	0	0	0	0
Spolu	936,00	936	701	235	187	0	48	0	0

Zdroje financovania EÚ

Integrovaný regionálny operačný program

Prioritná os č.3: Konkurencieschopné a atraktívne regióny pre podnikanie a zamestnanosť

INVESTIČNÁ PRIORITA 3.1: Podpora fyzickej, ekonomickej a sociálnej regenerácie zanedbaných mestských a vidieckych komunít a území

INVESTIČNÁ PRIORITA 3.2: Ochrana, propagácia a rozvoj kultúrneho a prírodného dedičstva

Program rozvoja vidieka

Projektové opatrenia (realizácia bude zabezpečovaná cez individuálne Opatrenia žiadateľov):

- Prenos znalostí a informačné akcie (čl. 15)
- Poradenské služby (čl. 16)
- Investície do hmotného majetku (čl. 18)
- Základné služby a obnova dedín vo vidieckych oblastiach (čl. 21)
- LEADER (čl. 42-45)

NÓRSKY FINANČNÝ MECHANIZMUS A FINANČNÝ MECHANIZMUS EHP

Finančné príspevky sa poskytujú v týchto prioritných oblastiach:

e) Zachovanie kultúrneho dedičstva.

ŠVAJČIARSKY FINANČNÝ MECHANIZMUS

PROGRAM EURÓPSKEJ KOMISIE KULTÚRA 2007 – 2013

1. Podpora kultúrnych Projektov
2. Podpora organizácií pôsobiach na európskej úrovni v oblasti kultúry
3. Podpora na analýzy zhromažďovanie a šírenie informácií na maximalizáciu vplyvu Projektov v oblasti kultúrnej spolupráce

DOTAČNÝ SYSTÉM MINISTERSTVA KULTÚRY SR 2012

PROGRAM 1 - OBNOVME SI SVOJ DOM

PROGRAM 2 - KULTÚRNE AKTIVITY V OBLASTI PAMÄŤOVÝCH INŠTITÚCIÍ

PROGRAM 4 – UMENIE

PROGRAM 5 - PRO SLOVAKIA

PROGRAM 6 - KULTÚRA ZNEVÝHODNENÝCH SKUPÍN OBYVATEĽSTVA

PROGRAM 7 - NEHMOTNÉ KULTÚRNE DEDIČSTVO A KULTÚRNO-OSVETOVÁ ČINNOSŤ

PROGRAM 8 - KULTÚRNE POUKAZY

WORLD MONUMENTS FUND (SVETOVÝ PAMIAŤKOVÝ FOND)

NADÁCIA SPP

NADÁCIA ORANGE

NADÁCIA EKOPOLIS

9.9 PROGRAM 9. PROPAGÁCIA A CESTOVNÝ RUCH

Predpokladaná štruktúra finančných zdrojov (tis. €)									
Ciele	Oprávnené náklady spolu	Verejné zdroje						Súkromné zdroje	EIB
		Verejné zdroje spolu	Fond EÚ	Národné verejné zdroje					
				Národné verejné zdroje spolu	Štátny rozpočet	Regionálne zdroje	Miestne zdroje		
	A=B+H+CH	B=C+D	C	D=E+F+G	E	F	G	H	CH
Cieľ 9.1	Zabezpečiť účinnú propagáciu obce.								
Opatrenie 9.1.1	1	1	0	1	0	0	1	0	0
Opatrenie 9.1.2	1	1	0	1	0	0	1	0	0



Cieľ 9.2	Rekreačno- relaxačné zázemie obce.								
Opatrenie 9.2.1	455	455	341	114	91	0	23	0	0
Spolu	457	457	341	116	91	0	25	0	0

Časový horizont čerpania zdrojov (tis. €)									
Rok	Oprávnené náklady spolu	Verejné zdroje						Súkromné zdroje	EIB
		Verejné zdroje spolu	Fond EÚ	Národné verejné zdroje					
	Národné verejné zdroje spolu			Štátny rozpočet	Regionálne zdroje	Miestne zdroje	H	CH	
	A=B+H+CH	B=C+D	C	D=E+F+G	E	F	G	H	CH
2015	0,60	1	0	1	0	0	1	0	0
2016	0,60	1	0	1	0	0	1	0	0
2017	0,10	0	0	0	0	0	0	0	0
2018	113,85	114	85	29	23	0	6	0	0
2019	113,85	114	85	29	23	0	6	0	0
2020	113,85	114	85	29	23	0	6	0	0
2021	113,85	114	85	29	23	0	6	0	0
2022	0,10	0	0	0	0	0	0	0	0
2023	0,10	0	0	0	0	0	0	0	0
2025	0,10	0	0	0	0	0	0	0	0
Spolu	457,00	457	341	116	91	0	25	0	0

Zdroje financovania EÚ

Integrovaný regionálny operačný program

Prioritná os č.3: Konkurencieschopné a atraktívne regióny pre podnikanie a zamestnanosť

INVESTIČNÁ PRIORITA 3.1: Podpora fyzickej, ekonomickej a sociálnej regenerácie zanedbaných mestských a vidieckych komunít a území

INVESTIČNÁ PRIORITA 3.2: Ochrana, propagácia a rozvoj kultúrneho a prírodného dedičstva

OP INTEGROVANÁ INFRAŠTRUKTÚRA A OP ĽUDSKÉ ZDROJE

Program rozvoja vidieka

Projektové opatrenia (realizácia bude zabezpečovaná cez individuálne Opatrenia žiadateľov):

- Podpora mladých farmárov, malých fariem a podnikania (čl. 20)
- Základné služby a obnova dedín vo vidieckych oblastiach (čl. 21)
- Spolupráca (čl. 36)
- LEADER (čl. 42-45)

9.10 PROGRAM 10. ADMINISTRATÍVA A BEZPEČNOSŤ

Predpokladaná štruktúra finančných zdrojov (tis. €)									
Ciele	Oprávnené náklady spolu	Verejné zdroje						Súkromné zdroje	EIB
		Verejné zdroje spolu	Fond EÚ	Národné verejné zdroje					
				Národné verejné zdroje spolu	Štátny rozpočet	Regionálne zdroje	Miestne zdroje		
	A=B+H+CH	B=C+D	C	D=E+F+G	E	F	G	H	CH
Cieľ 10.1.	Zabezpečiť rozvoj administratívnej infraštruktúry a podmienok na výkon samosprávnych funkcií v obci								
Opatrenie 10.1.1	60	60	45	15	12	0	3	0	0



Cieľ 10.2.	Vytvorenie podmienok na znižovanie kriminality v obci a ochranu majetku obyvateľov a ostatných subjektov v obci.								
Opatrenie 10.2.1	18	18	14	5	4	0	1	0	0
Spolu	78	78	59	20	16	0	4	0	0

Časový horizont čerpania zdrojov (tis. €)									
Rok	Oprávnené náklady spolu	Verejné zdroje						Súkromné zdroje	EIB
		Verejné zdroje spolu	Fond EÚ	Národné verejné zdroje					
	Národné verejné zdroje spolu			Štátny rozpočet	Regionálne zdroje	Miestne zdroje	H	CH	
	A=B+H+CH	B=C+D	C	D=E+F+G	E	F	G	H	CH
2015	9,00	9	7	2	2	0	0	0	0
2016	24,00	24	18	6	5	0	1	0	0
2017	15,00	15	11	4	3	0	1	0	0
2018	15,00	15	11	4	3	0	1	0	0
2019	15,00	15	11	4	3	0	1	0	0
2020	0,00	0	0	0	0	0	0	0	0
2021	0,00	0	0	0	0	0	0	0	0
2022	0,00	0	0	0	0	0	0	0	0
2023	0,00	0	0	0	0	0	0	0	0
2025	0,00	0	0	0	0	0	0	0	0
Spolu	78,00	78	59	20	16	0	4	0	0

Zdroje financovania EÚ

Program rozvoja vidieka

Projektové opatrenia (realizácia bude zabezpečovaná cez individuálne Opatrenia žiadateľov):

- Prenos znalostí a informačné akcie (čl. 15)
- Poradenské služby (čl. 16)

OP Efektívna verejná správa (EVS)

9.11 PROGRAM 11. INFORMATIZÁCIA OBCE

Predpokladaná štruktúra finančných zdrojov (tis. €)									
Ciele	Oprávnené náklady spolu	Verejné zdroje						Súkromné zdroje	EIB
		Verejné zdroje spolu	Fond EÚ	Národné verejné zdroje					
				Národné verejné zdroje spolu	Štátny rozpočet	Regionálne zdroje	Miestne zdroje		
	A=B+H+CH	B=C+D	C	D=E+F+G	E	F	G	H	CH
Cieľ 11.1	Zabezpečiť technické podmienky na prechod samosprávy na nový typ vládnutia - e - government.								
Opatrenie 11.1.1	6	6	5	2	1	0	0	0	0
Opatrenie 11.1.2	4	4	3	1	1	0	0	0	0
Spolu	10	10	8	3	2	0	1	0	0

Časový horizont čerpania zdrojov (tis. €)							
Rok	Oprávnené náklady spolu	Verejné zdroje				Súkromné zdroje	EIB
		Verejné zdroje spolu	Fond EÚ	Národné verejné zdroje			
				Národné verejné	Štátny rozpočet		



				zdroje spolu					
	A=B+H+CH	B=C+D	C	D=E+F+G	E	F	G	H	CH
2015	0,00	0	0	0	0	0	0	0	0
2016	2,50	3	2	1	1	0	0	0	0
2017	2,50	3	2	1	1	0	0	0	0
2018	2,50	3	2	1	1	0	0	0	0
2019	2,50	3	2	1	1	0	0	0	0
2020	0,00	0	0	0	0	0	0	0	0
2021	0,00	0	0	0	0	0	0	0	0
2022	0,00	0	0	0	0	0	0	0	0
2023	0,00	0	0	0	0	0	0	0	0
2025	0,00	0	0	0	0	0	0	0	0
Spolu	10,00	10	8	3	2	0	1	0	0

Zdroje financovania EÚ

OP Efektívna verejná správa (EVS)

OP INTEGROVANÁ INFRAŠTRUKTÚRA A OP ĽUDSKÉ ZDROJE

Program rozvoja vidieka

Projektové opatrenia (realizácia bude zabezpečovaná cez individuálne Opatrenia žiadateľov):

- Prenos znalostí a informačné akcie (čl. 15)
- Poradenské služby (čl. 16)

PRAVIDLÁ STRATÉGIE FINANCOVANIA ŠTRUKTURÁLNYCH FONDOV A KOHÉZNEHO FONDU PRE PROGRAMOVÉ OBDOBIE 2014 – 2020

V nadväznosti na základné legislatívne východiská pre určenie stratégie financovania 2014 – 2020 sa stanovujú nasledovné pravidlá stratégie financovania 2014 – 2020:

- výška pomoci z EÚ sa pre všetky operačné programy vyjadruje k celkovým oprávneným výdavkom v zmysle čl. 110, ods. 2, písm. a) návrhu všeobecného nariadenia pre programové obdobie 2014 – 2020;
- v rámci cieľa Investície pre rast a zamestnanosť – KF – sa stanovuje výška pomoci z EÚ vo výške 85,0 % z celkových oprávnených výdavkov, čo predstavuje maximálnu mieru spolufinancovania EÚ podľa čl. 110, ods. 3 návrhu všeobecného nariadenia pre programové obdobie 2014 – 2020;
- v rámci cieľa Investície pre rast a zamestnanosť – štrukturálne fondy v rámci menej rozvinutých regiónov – sa stanovuje výška pomoci z EÚ vo výške 85,0 % z celkových oprávnených výdavkov, čo predstavuje maximálnu mieru spolufinancovania EÚ podľa čl. 110, ods. 3 návrhu všeobecného nariadenia pre programové obdobie 2014 – 2020;
- v rámci cieľa Investície pre rast a zamestnanosť – štrukturálne fondy v rámci viac rozvinutého regiónu² – sa stanovuje výška pomoci z EÚ vo výške 50,0 % z celkových oprávnených výdavkov, čo predstavuje maximálnu mieru spolufinancovania EÚ podľa čl. 110, ods. 3 návrhu všeobecného nariadenia pre programové obdobie 2014 – 2020;
- v rámci cieľa Európska územná spolupráca – programy cezhraničnej spolupráce, v ktorých SR plní úlohu riadiaceho orgánu – sa stanovuje výška pomoci z EÚ vo výške 85,0 % (EFRR) z celkových oprávnených výdavkov pre celé územie Slovenska, čo predstavuje maximálnu mieru spolufinancovania EÚ podľa čl. 110, ods. 3 návrhu všeobecného nariadenia pre programové obdobie 2014 – 2020;
- maximálna intenzita štátnej pomoci sa stanovuje v súlade so schémami štátnej pomoci, resp. príslušnou legislatívou EÚ;
- v prípade realizácie partnerských Projektov sa na jednotlivých partnerov vzťahujú pravidlá financovania individuálne v závislosti od typu prijímateľa, t. j. pre partnerov sa neuplatňujú pravidlá financovania platné pre vedúceho partnera;
- možnosť dobrovoľného zvýšenia podielu prijímateľa na financovaní maximálne však do výšky národných zdrojov v závislosti od kategórie regiónu. Zvýšenie miery financovania prijímateľa nad stanovenú výšku závisí len od rozhodnutia samotného prijímateľa;
- v rámci jedného Opatrenia sa počas celej doby implementácie uplatňuje jeden pomer financovania za jednotlivé zdroje

Pravidlá financovania pre prijímateľov v rámci menej rozvinutých regiónov, cieľa Európska územná spolupráca – cezhraničnej spolupráce a pre prijímateľov z Kohézneho fondu



Financovanie Projektov prijímateľa – organizácia štátnej správy

Pre prijímateľa – organizáciu štátnej správy: ústredné orgány štátnej správy, štátne rozpočtové organizácie, štátne príspevkové organizácie (subjekt v zmysle časti 2.1 písm. a)) sa stanovujú nasledovné pravidlá spolufinancovania pomoci:

Prijímateľ – organizácia štátnej správy			
Celkové oprávnené výdavky			
Zdroje EÚ	Národné verejné zdroje		Spolu
EFRR / ESF / KF	Štátny rozpočet	Prijímateľ	
85,0 %	15,0 %	0,0 %	100,0 %

V prípade, ak je prijímateľom organizácia štátnej správy (subjekt v zmysle časti 2.1, písm. a)), uhrádzajú sa oprávnené výdavky vo výške 100,0 % z celkových oprávnených výdavkov, pričom výška pomoci z EFRR, ESF a KF sa stanovuje vo výške 85,0 % a príspevok zo štátneho rozpočtu vo výške 15,0 %.

Financovanie Projektov prijímateľa – ostatné subjekty verejnej správy

Pre prijímateľa – ostatné subjekty verejnej správy: verejné vysoké školy a ďalšie subjekty, ktoré sú zapísané a zaradené v registri podľa odseku 1 § 3 zákona č. 523/2004 Z. z. o rozpočtových pravidlách verejnej správy a o zmene a doplnení niektorých zákonov v znení neskorších predpisov, združenia právnických osôb z verejnej správy a verejné zdravotné poisťovne okrem obcí, vyšších územných celkov a organizácií štátnej správy (subjekt v zmysle časti 2.1, písm. b)) sa stanovujú nasledovné pravidlá spolufinancovania pomoci:

Prijímateľ – ostatné subjekty verejnej správy			
Celkové oprávnené výdavky			
Zdroje EÚ	Národné verejné zdroje		Spolu
EFRR / ESF / KF	Štátny rozpočet	Prijímateľ	
85,0 %	10,0 %	5,0 %	100,0 %

V prípade, ak sú prijímateľom ostatné subjekty verejnej správy (subjekt v zmysle časti 2.1, písm. b)), uhrádzajú sa oprávnené výdavky vo výške 100,0 % z celkových oprávnených výdavkov, pričom výška pomoci z EFRR, ESF a KF sa stanovuje vo výške 85,0 %, príspevok zo štátneho rozpočtu vo výške 10,0 % a príspevok prijímateľa vo výške 5,0 %.

Financovanie Projektov prijímateľa – obec / vyšší územný celok

Pre prijímateľa – obec / vyšší územný celok, príp. rozpočtové organizácie a príspevkové organizácie zriadené obcou / vyšším územným celkom (subjekt v zmysle časti 2.1, písm. c) a d)) sa stanovujú nasledovné pravidlá spolufinancovania pomoci:

Prijímateľ – obec / vyšší územný celok			
Celkové oprávnené výdavky			
Zdroje EÚ	Národné verejné zdroje		Spolu
EFRR / ESF / KF	Štátny rozpočet	Prijímateľ	
85,0 %	10,0 %	5,0 %	100,0 %

V prípade, ak je prijímateľom obec / vyšší územný celok, **PRÍPADNE ROZPOČTOVÁ ORGANIZÁCIA ALEBO PRÍSPEVKOVÁ ORGANIZÁCIA ZRIADENÁ OBCOU / VYŠším ÚZEMNÝM CELKOM** (subjekt v zmysle časti 2.1, písm. c) a d)), uhrádzajú sa oprávnené výdavky vo výške 100,0 % z celkových oprávnených výdavkov, pričom výška pomoci z EFRR, ESF a KF sa stanovuje vo výške 85,0 %, príspevok zo štátneho rozpočtu vo výške 10,0 % a príspevok prijímateľa vo výške 5,0 %.

Financovanie Projektov prijímateľa – mimovládna/nezisková organizácia

Pre prijímateľa – mimovládne organizácie/neziskové organizácie (subjekt v zmysle časti 2.1, písm. e)) sa stanovujú nasledovné pravidlá spolufinancovania pomoci:

Prijímateľ – mimovládna/nezisková organizácia			
Celkové oprávnené výdavky			
Zdroje EÚ	Národné verejné zdroje	Súkromné zdroje	Spolu
EFRR / ESF / KF	Štátny rozpočet	Prijímateľ	
85,0 %	10,0 %	5,0 %	100,0 %

V prípade, ak je prijímateľom mimovládna organizácia, prípadne nezisková organizácia (subjekt v zmysle časti 2.1, písm. e)), výška pomoci z EFRR, ESF alebo KF sa stanovuje vo výške 85,0 %, príspevok zo štátneho rozpočtu vo výške 10,0 % a príspevok prijímateľa vo výške 5,0 % z celkových oprávnených výdavkov.

Financovanie Projektov prijímateľa zo súkromného sektora mimo schém štátnej pomoci

Pre prijímateľa, na ktorého sa nevzťahujú pravidlá financovania podľa časti 3.2.1.1, 3.2.1.2, 3.2.1.3, 3.2.1.4, 3.2.1.6 a 3.1.2.7 (subjekt v zmysle časti 2.1, písm. f)), sa stanovujú nasledovné pravidlá spolufinancovania pomoci:

Prijímateľ – súkromný sektor mimo schém štátnej pomoci			
Celkové oprávnené výdavky			
Zdroje EÚ	Národné verejné zdroje	Súkromné zdroje	Spolu
EFRR / ESF / KF	Štátny rozpočet	Prijímateľ	
85,0 %	5,0 %	10,0 %	100,0 %

V danom prípade platí, že výška pomoci z EFRR, ESF alebo KF sa stanovuje vo výške 85,0 %, príspevok zo štátneho rozpočtu vo výške 5,0 % a príspevok prijímateľa vo výške 10,0 % z celkových oprávnených výdavkov.

Financovanie Projektov prijímateľa v rámci schém štátnej pomoci

Pre prijímateľa vykonávajúceho hospodársku činnosť, t. j. podniky v zmysle čl. 107 Zmluvy o fungovaní EÚ bez ohľadu na právny status, v rámci schém štátnej pomoci (subjekt v zmysle časti 2.1, písm. h)), sa stanovujú nasledovné pravidlá spolufinancovania pomoci:

Prijímateľ – v rámci schém štátnej pomoci ⁸			
Celkové oprávnené výdavky			
Zdroje EÚ	Národné verejné zdroje	Súkromné zdroje	Spolu
EFRR / ESF / KF	Štátny rozpočet	Prijímateľ	
x,x %	0,0 %	y,y %	100,0 %

V prípade, ak je prijímateľom podnik vykonávajúci hospodársku činnosť podľa čl. 107 Zmluvy o fungovaní EÚ (subjekt v zmysle časti 2.1, písm. h)), podiel prijímateľa sa stanovuje v súlade s aplikovanou výškou intenzity pomoci definovanou v príslušnej schéme štátnej pomoci.

Financovanie Projektov prijímateľa v rámci schém pomoci de minimis

Pre prijímateľa vykonávajúceho hospodársku činnosť, t. j. podniky v zmysle čl. 107 Zmluvy o fungovaní EÚ bez ohľadu na právny status v rámci schém pomoci de minimis (subjekt v zmysle časti 2.1, písm. g)), sa stanovujú nasledovné pravidlá spolufinancovania pomoci:

Prijímateľ – v rámci schém pomoci de minimis			
Celkové oprávnené výdavky			
Zdroje EÚ	Národné verejné zdroje	Súkromné zdroje	Spolu
EFRR / ESF / KF	Štátny rozpočet	Prijímateľ	
x,x %	y,y %	z,z %	100,0 %

Podiel prijímateľa vykonávajúceho hospodársku činnosť, t. j. podniky v zmysle čl. 107 Zmluvy o fungovaní EÚ bez ohľadu na právny status v rámci schém pomoci de minimis (subjekt v zmysle časti 2.1, písm. g)) sa stanovuje v súlade s aplikovanou výškou intenzity pomoci definovanou riadiacim orgánom v príslušnej schéme pomoci de minimis. V prípade, ak intenzita pomoci de minimis stanovená riadiacim orgánom presahuje maximálnu výšku finančnej pomoci z EÚ, bude tento rozdiel dofinancovaný zo štátneho rozpočtu.

Pravidlá financovania pri implementácii finančných nástrojov

Európska komisia v súvislosti so snahou čo najefektívnejšie využívať prostriedky EÚ, odporúča v rámci programového obdobia 2014 – 2020 okrem priamej formy pomoci, využívať predovšetkým finančné nástroje.

Slovenská republika plánuje výraznejšie využívať finančné nástroje v rámci všetkých fondov. Nenávratný finančný príspevok by sa mal používať predovšetkým tam, kde sa vytvára verejný statok a tam, kde z dôvodu vzniku negatívnych externalít a neschopnosti internalizovať celý zisk dochádza k zlyhaniu trhu. Verejné zdroje podporia takéto aktivity tak, aby sa ich úroveň priblížila spoločenskému optimu. Preto by mala byť podpora komerčných Projektov, rizikových Projektov a Projektov generujúcich príjmy zabezpečená formou finančných nástrojov a to v tých oblastiach, ktoré budú určené na základe vykonanej ex-ante analýzy pre finančné nástroje v súlade s čl. 32 návrhu všeobecného nariadenia pre programové obdobie 2014 – 2020⁴. Finančné nástroje môžu byť zriadené na úrovni EÚ, riadené priamo alebo nepriamo Európskou komisiou alebo tradičnej báze, teda na národnej, regionálnej, nadnárodnej alebo cezhraničnej úrovni, riadené priamo alebo v rámci zodpovednosti riadiaceho orgánu.

Pre určenie participácie národných zdrojov v prípade subjektu implementujúceho finančný nástroj sa stanovujú nasledovné pravidlá v prípade:

- menej rozvinutých regiónov a Kohézneho fondu:

výška pomoci z EÚ sa stanovuje vo výške 85,0 % z celkových oprávnených výdavkov;
podiel národných zdrojov sa stanovuje vo výške 15,0 % z celkových oprávnených výdavkov.

- viac rozvinutých regiónov:

výška pomoci z EÚ sa stanovuje vo výške 50,0 % z celkových oprávnených výdavkov;
podiel národných zdrojov sa stanovuje vo výške 50,0 % z celkových oprávnených výdavkov.

V prípade využitia možnosti vytvorenia samostatnej prioritnej osi na účely implementovania niektorého z finančných nástrojov, sa v závislosti od zapojenia súkromných zdrojov znižuje podiel národných verejných zdrojov na spolufinancovaní.

V rámci národných zdrojov sa v závislosti od výšky zapojenia súkromných zdrojov, či už na úrovni fondu fondov, na úrovni finančného nástroja alebo na úrovni konečných prijímateľov, adekvátne znižuje podiel národných verejných zdrojov.

Stratégia financovania Európskeho poľnohospodárskeho fondu pre rozvoj vidieka pre programové obdobie 2014 – 2020

Stratégia financovania stanovuje maximálnu výšku podpory z Európskeho poľnohospodárskeho fondu pre rozvoj vidieka a miery národného spolufinancovania v rámci menej rozvinutých regiónov a ostatných regiónov pri financovaní opatrení Programu rozvoja vidieka SR 2014 – 2020.

V Slovenskej republike je z EPFRV implementovaný jeden Program rozvoja vidieka SR 2014 – 2020 pre celé územie SR.

Pravidlá Stratégie financovania Európskeho poľnohospodárskeho fondu pre rozvoj vidieka pre programové obdobie 2014 – 2020

V nadväznosti na vyššie uvedené legislatívne východiská sa pre jednotlivé kategórie prijímateľov stanovujú nasledovné pravidlá financovania:

- výška podpory z EPFRV sa stanovuje vo výške 75 % z celkových oprávnených verejných výdavkov v rámci menej rozvinutých regiónov a 53 % z celkových oprávnených verejných výdavkov v rámci ostatných regiónov;
- k podielu EPFRV je priradené spolufinancovanie zo štátneho rozpočtu v stanovenom pomere v závislosti od intenzity verejnej pomoci platnej pre príslušné opatrenie;
- uplatňuje sa kombinácia výšky podpory z EPFRV a výšky verejnej pomoci;
- zohľadňujú sa špecifiká pre každé opatrenie individuálne a to vo vzťahu k oprávnenému prijímateľovi, mieram spolufinancovania a kategórii regiónu,

Financovanie operácií prijímateľa v opatrení č. 1, opatrení č. 2, podopatrení č. 3.3, opatrení č. 4, podopatrení č. 5.1, podopatrení č. 5.2, opatrení č. 6, podopatrení č. 7.1, opatrení č. 8, opatrení č. 9, opatrení č. 10, opatrení č. 11, opatrení č. 12, opatrení č. 13, opatrení č. 14 a opatrení č. 15

Pre prijímateľa v rámci:

- opatrenia č. 1: poskytovateľa prenosu vedomostí a zručností;
- opatrenia č. 2: poskytovateľa poradenskej služby - certifikovaného poradcu, poskytovateľa vzdelávania, ktorý musí mať primerané zdroje v podobe kvalifikovaných zamestnancov, ktorí sa pravidelne vzdelávajú v oblastiach poskytujúcich poradenské služby;
- podopatrenia č. 3.3:

Ministerstvo pôdohospodárstva a rozvoja vidieka SR a obce (miestna územná samospráva);

- opatrenia č. 4: skupinu poľnohospodárov v prípade kolektívnych investícií vykonávaných viac ako jedným poľnohospodárom a tieto prinášajú synergický efekt, verejný subjekt, ak preukáže prepojenie medzi realizovanými investíciami a potenciálom poľnohospodárskej výroby;

- podopatrenia č. 5.1: poľnohospodárskeho podnikateľa, tzn. fyzickú alebo právnickú osobu (mikropodniky a malé podniky v zmysle odporúčania Komisie č. 2003/361/ES), ktorá vykonáva poľnohospodársku výrobu ako sústavnú a samostatnú činnosť pod vlastným menom, na vlastnú zodpovednosť a za účelom dosiahnutia zisku a spĺňa kritériá stanovené vo vzťahu k veku a profesijnému zameraniu;
- podopatrenia č. 5.2: právnické osoby alebo fyzické osoby (mikropodniky v zmysle odporúčania Komisie č. 2003/361/ES);
- opatrenia č. 6: obec definovanú v územnej koncentrácii ako vidiecka obec vidiek 1 a vidiek 2 s výnimkou obcí so štatútom mesta; združenia obcí;
- podopatrenia č. 7.1: obhospodarovateľa lesa v zmysle zákona č. 326/2005 Z. z. o lesoch – súkromní a verejní správcovia lesov a iné subjekty súkromného práva a verejné subjekty a ich združenia;
- opatrenia č. 8, 9, 10, 11, 12: fyzickú a právnickú osobu podnikajúcu v poľnohospodárskej prvovýrobe;
- opatrenia č. 10: súkromných vlastníkov lesa a ich združení s právnu subjektivitou;
- opatrenia č. 13: najmenej dva subjekty, ktorých spolupráca je: medzi rôznymi aktérmi v poľnohospodárstve, potravinovom reťazci a v lesnom hospodárstve na území EÚ a medzi inými aktérmi, ktorí prispievajú k splneniu cieľov a priorit politiky rozvoja vidieka vrátane medziodvetvových organizácií, zameraná na zriadenie a prevádzku operačných skupín EIP pre produktivitu a udržateľnosť poľnohospodárstva uvedených v čl. 62 návrhu nariadenia Európskeho parlamentu a Rady o podpore rozvoja vidieka prostredníctvom EPFRV;

- opatrenia č. 14: verejno-súkromné partnerstvá v zmysle zákona č. 83/1990 Zb. o združovaní občanov v znení neskorších predpisov; MAS (verejno-súkromné partnerstvá v zmysle zákona č. 83/1990 Zb. o združovaní občanov v znení neskorších predpisov schválené riadiacim orgánom, t. j. ktorým riadiaci orgán udelil štatút MAS)

- opatrenia č. 15: Ministerstvo pôdohospodárstva a rozvoja vidieka SR, Pôdohospodársku platobnú agentúru, Národnú sieť rozvoja vidieka sa stanovujú nasledovné pravidlá spolufinancovania:

Prijímateľ			
Celkové oprávnené výdavky			
Zdroje EÚ	Národné verejné zdroje		Spolu
EPFRV	Štátny rozpočet	Prijímateľ	
75,0 %	25,0 %	0,0 %	100,0 %

Pre vyššie uvedených prijímateľov v rámci daných opatrení a podopatrení, uhrádzajú sa oprávnené výdavky vo výške 100,0 % z celkových oprávnených verejných výdavkov, pričom výška podpory z EPFRV sa stanovuje vo výške 75,0 % a príspevok zo štátneho rozpočtu vo výške 25,0 %.

Financovanie operácií prijímateľa v podopatrení č. 3.1, 3.2 a podopatrení 5.3

Pre prijímateľa v rámci:

- podopatrenia č. 3.1: fyzické a právnické osoby podnikajúce v poľnohospodárskej prvovýrobe;

- podopatrenia č. 3.2: fyzické a právnické osoby podnikajúce v oblasti spracovania produktov poľnohospodárskej prvovýroby (okrem rybných produktov), resp. v prípade investícií do využívania obnoviteľných zdrojov energie sú prijímateľmi fyzické a právnické osoby podnikajúce v oblasti poľnohospodárskej prvovýroby;
- podopatrenia 5.3: poľnohospodárov alebo členov poľnohospodárskej domácnosti podnikajúcich v oblasti poľnohospodárstva, ktorých podiel ročných tržieb/príjmov z poľnohospodárskej výroby na celkových tržbách/príjmoch predstavuje minimálne 30 % (činnosť č. 1) a fyzické a právnické osoby (mikropodniky a malé podniky vo vidieckych oblastiach v zmysle odporúčania Komisie č. 2003/361/ES) obhospodarujúce lesy vo vlastníctve súkromných vlastníkov a ich združení, obcí a ich združení, cirkvi, ktorej majetok možno podľa právneho poriadku SR považovať za súkromný, pokiaľ ide o jeho správu a nakladanie s ním (činnosť č. 2) sa stanovujú nasledovné pravidlá spolufinancovania:

Prijímateľ			
Celkové oprávnené výdavky			
Zdroje EÚ	Národné verejné zdroje	Súkromné zdroje	Spolu
EPFRV	Štátny rozpočet	Prijímateľ	
37,5 %	12,5 %	50,0 %	100,0 %

Pre vyššie uvedených prijímateľov v rámci daných podopatrení, uhrádzajú sa oprávnené výdavky vo výške 100,0 % z celkových oprávnených výdavkov, pričom výška podpory z EPFRV sa stanovuje vo výške 37,5 %, príspevok zo štátneho rozpočtu vo výške 12,5 % a príspevok prijímateľa vo výške 50,0 %.

V uvedenom prípade platia výnimky pre zvýšenie intenzity verejnej pomoci podľa časti 6.1.

Financovanie operácií prijímateľa v opatrení č. 4

Pre prijímateľa v rámci opatrenia č. 4: poľnohospodára: právnickú alebo fyzickú osobu podnikajúcu v poľnohospodárskej prvovýrobe sa stanovujú nasledovné pravidlá spolufinancovania:

Prijímateľ			
Celkové oprávnené výdavky			
Zdroje EÚ	Národné verejné zdroje	Súkromné zdroje	Spolu
EPFRV	Štátny rozpočet	Prijímateľ	
60,0 %	20,0 %	20,0 %	100,0 %

Pre vyššie uvedených prijímateľov v rámci daného opatrenia, uhrádzajú sa oprávnené výdavky vo výške 100,0 % z celkových oprávnených výdavkov, pričom výška podpory z EPFRV sa stanovuje vo výške 60,0 %, príspevok zo štátneho rozpočtu vo výške 20,0 % a príspevok prijímateľa vo výške 20,0 %.

Financovanie operácií prijímateľa v podopatrení č. 7.2

Pre prijímateľa v rámci:

- podopatrenia č. 7.2: fyzické a právnické osoby (obce, mikropodniky, malé a stredné podniky v zmysle odporúčania Komisie č. 2003/361/ES) obhospodarujúce lesy vo vlastníctve súkromných vlastníkov a ich združení, obcí a ich združení, cirkvi, ktorej majetok možno podľa právneho poriadku SR považovať za súkromný, pokiaľ ide o jeho správu a nakladanie s ním, fyzické a právnické osoby (mikropodniky, malé a stredné podniky v zmysle odporúčania Komisie č. 2003/361/ES) poskytujúce služby v lesníctve a ťažbe dreva za predpokladu poskytnutia týchto služieb subjektom uvedeným predchádzajúcej odrážke sa stanovujú nasledovné pravidlá spolufinancovania:

Prijímateľ			
Celkové oprávnené výdavky			
Zdroje EÚ	Národné verejné zdroje	Súkromné zdroje	Spolu
EPFRV	Štátny rozpočet	Prijímateľ	
48,75 %	16,25 %	35,0 %	100,0 %

Pre vyššie uvedených prijímateľov v rámci daného podopatrenia, uhrádzajú sa oprávnené výdavky vo výške 100,0 % z celkových oprávnených výdavkov, pričom výška podpory z EPFRV sa stanovuje vo výške 48,75 %, príspevok zo štátneho rozpočtu vo výške 16,25 % a príspevok prijímateľa vo výške 35,0 %.

FINANČNÉ ZABEZPEČENIE PHRSR

Finančné vyčíslenie jednotlivých aktivít sa v PHRSR uvádza pri väčšine opatrení a aktivít, potrebných na naplnenie cieľov programu. Tie sú stanovené odhadom, konečné rozpočty budú súčasťou vykonávacích plánov. Pri schvaľovaní financovania jednotlivých úloh, vyplývajúcich z aktivít, sa bude prihliadať na ich dôležitosť a dopad na hospodársky a sociálny rozvoj obce. Viaceré úlohy sa môžu realizovať v rámci bežnej prevádzky samosprávy, mnohé však vyžadujú náročnejšie finančné a personálne zdroje a spoluprácu s inými subjektami.

Potenciálne zdroje na realizáciu opatrení a úloh PHRSR sú:

- vlastné zdroje – rozpočet obce,
- bankové úvery,
- štátne dotácie z účelových fondov,



- dotácie z výťažku lotérií,
- financie z Národných Projektov (MPSVR, úrady práce sociálnych vecí a rodiny),
- štrukturálne a fondy,
- nadácie, neinvestičné fondy,
- účelové fondy zahraničných zastupiteľstiev v SR (holandské, americké, kanadské,...),
- Svetová banka,
- sponzoring podnikateľov, firiem, bankového sektora, súkromných osôb,
- združovanie prostriedkov verejnej a neverejnej sféry, atď.,

Štruktúra uvedených zdrojov bude závisieť na aktuálnej finančnej situácii obce ako aj na spoločensko-ekonomických podmienkach.

10 ZÁVER

PHRSR obce Pohorelá je strategický strednodobý dokument, ktorý určuje víziu rozvoja obce, prioritné rozvojové oblasti a strategické ciele ich naplnenia. Tento dokument je základným východiskom pre spracovanie ďalších materiálov rozvoja jednotlivých oblastí života obce.

PHRSR je otvoreným dokumentom, ktorý bude vyhodnocovaný a aktualizovaný na zasadnutiach obecného zastupiteľstva podľa potreby.

Predmetný PHRSR obce Pohorelá bol schválený na zasadnutí obecného zastupiteľstva dňa:

..... VZN/UMZ č.

.....
pečiatka obce

.....
starostka obce

11 POUŽITÁ LITERATÚRA

1. Partnerská dohoda
2. Pozičný dokument Európskej komisie k Partnerskej dohode a programom SR na roky 2014 - 2020
3. Stratégia financovania Európskych štrukturálnych a investičných fondov pre programové obdobie 2014 - 2020
4. Integrovaný regionálny operačný program „IROP“
5. RIÚS BBSK 2014-2020
6. Program hospodárskeho rozvoja a sociálneho rozvoja samosprávneho kraja (PHSR BBSK),
7. Konceptia územného rozvoja Slovenska 2001, aktualizácia 2010,
8. Národný program reforiem, máj 2012,
9. Návrh základných princípov na prípravu Partnerskej dohody Slovenskej republiky na programové obdobie 2014 – 2020,
10. Stratégia rozvoja dopravy SR do roku 2020, 2010,
11. Program odpadového hospodárstva na roky 2011 - 2015,
12. Stratégia Slovenskej republiky pre integráciu Rómov do roku 2020
13. Revidovaný národný akčný plán Dekády začleňovania rómskej populácie 2005 - 2015 na roky 2011 – 2015
14. 2. etapa Programu podpory zdravia znevýhodnených komunít na Slovensku na roky 2009 – 2015
15. Konceptia výchovy a vzdelávania rómskych detí a žiakov vrátane rozvoja stredoškolského a vysokoškolského vzdelávania
16. Stratégia EÚ 2020 - cieľ: konkurencieschopnosť, zamestnanosť a hospodársky rast
17. Spoločný strategický rámec EK, marec 2012,
18. Nariadenia EK (Všeobecné nariadenie, nariadenie k fondom),
19. CENTROPE – Správa o regionálnom rozvoji, 2012,
20. CENTROPE – Nástroj na hodnotenie potrieb infraštruktúry – podpora konkurencieschopného regionálneho rozvoja (INAT),
21. CENTROPE – Stratégia ľudského kapitálu,
22. CENTROPE – Stratégia v oblasti vedomostného regiónu,
23. CENTROPE – Stratégia v oblasti priestorovej integrácie a Akčný plán 2013+,
24. CENTROPE – Stratégia v oblasti kultúry a cestovného ruchu 2013+,
25. Pozičný dokument Európskej komisie k Partnerskej dohode a programom SR na roky 2014 - 2020
26. Stratégia financovania Európskych štrukturálnych a investičných fondov pre programové obdobie 2014 - 2020
27. Integrovaný regionálny operačný program „IROP“ Národný strategický referenčný rámec 2007-2013.
28. Program hospodárskeho a sociálneho rozvoja Banskobystrického samosprávneho kraja.
29. Zákon č. 539/2008 Z.z. o podpore regionálneho rozvoja, v znení neskorších predpisov.
30. Zákon č. 369/1990 Z.z. o obecnom zriadení, v znení neskorších predpisov.
31. Zákon č. 303/1995 Z.z. o rozpočtových pravidlách, v znení neskorších predpisov.
32. Zákon č. 482/2003 Z.z. o štátnej pokladnici.
33. Zákon č. 193/2001 Z.z. o podpore na zriadenie priemyselných parkov,
34. Zákon č. 156/2003 Z.z. ktorým sa mení a dopĺňa zákon č. 193/2001 Z.z. o podpore na zriadenie priemyselných parkov.
35. VEDA. Encyklopédia Slovenska. VI zv. Veda, Bratislava, 1982.
10. JAROŠ, J. Tectonic styles of the homelands of superficial nappes. Rozpravy ČASV, Řada matematických a přírodních věd, roč. 81, seš. 6, Academia Praha, 1971.
11. LUKNIŠ, M. A KOL. Slovensko – Príroda. Vyd. Obzor, Bratislava, 1972.
12. MAZÚR, M., LUKNIŠ, M. Regionálne geomorfologické členenie SSR, Geogr. Čas., 30, 2, Bratislava, 1978.
13. UPSVAR. Štatistiky Úradu práce, sociálnych vecí a rodiny 1999 – 2004.
14. Interné materiály obce Pohorelá.
15. Sociologický ústav Slovenskej akadémie vied, REGIONÁLNY ROZVOJ SLOVENSKA VÝCHODISKÁ A SÚČASNÝ STAV , Editori: Mgr. Ľubomír Faltán, CSc., Doc. PhDr. Ján Pašiak, PhD. 2004, 88 s.
16. Ministerstvo životného prostredia Slovenskej republiky. Národná stratégia ISPA Slovenskej republiky: životné prostredie, Október 2000.
17. STREDOSLOVENSKÉ VYDAVATEĽSTVO. Vlastivedný sborník IV. Bratislava. 1961.
18. STREDOSLOVENSKÉ VYDAVATEĽSTVO. Vlastivedný sborník XI. Bratislava. 1972.
19. BIELY, A. et al. Geologická stavba. In Atlas krajiny Slovenskej republiky [online]. 2004.
20. LUKNIŠ, M. Reliéf. In LUKNIŠ, M. et al. Slovensko 2 : Príroda. 1972.
21. HRAŠNA, M., KLUKANOVA, A. Inžinierskogeologická rajonizácia. In Atlas krajiny Slovenskej republiky [online]. 2004.
22. MAZÚR, E., LUKNIŠ, M.. Geomorfologické jednotky. Mapa 1:500 000. In Atlas SSR. 1980.
23. MAZÚR, E., ČINČURA, J., KVITKOVIČ, J. Geomorfológia. Mapa 1:500 000. In Atlas SSR. 1980.
24. <http://www.statistics.sk/mosmis/run.html>
25. <http://www.fns.uniba.sk/zp/knihy/index.htm>
26. Jozef Jakál, Geografický ústav SAV, Štefánikova 49, 814 73 Bratislava, Slovensko KRASOVÉ FORMY A ICH VÄZBA NA VLASTNOSTI RELIEFU A KLÍMY V ZÁPADNÝCH KARPATOCH
27. <http://www.agroporadenstvo.sk/rv/poda/cernozem.htm>
28. <http://www.agroporadenstvo.sk/rv/poda/fluvizem.htm>
29. <http://web.tuke.sk/fberg-kgp/spis/geologia.htm>
30. <http://oldwww.fns.uniba.sk/~krg/prilohy/kgamr/2004/podnedruhy1.htm>
31. Nábělek, F. (1 979): Encyklopédia Slovenska, SAV, Bratislava
32. Kolektív, 2000: Morfogenetický klasifikačný systém pôd Slovenska. VÚPOP, Societas
33. Pedologica Slovaca, Bratislava, s. 74

34. Mazúr, E. (1980): Atlas SSR, SAV, Bratislava - kapitola pôdy
35. Minár, J. a kolektív (2001): Geografické spektrum 3. PRIF UK Bratislava
36. <http://www.mineraly.sk/files/hor/spras.htm>
37. Bizudová, M. 1993. Geomorfológia. 1. vyd. Bratislava: UK Bratislava, 1993. 228 s. -
38. Lukniš, M. 1972. Slovensko príroda. 1. vyd. Bratislava: Obzor, 1972. 920 s. -
39. Ciesarič, M. 1994. Geológia. Vysokoškolské skriptá. 1. vyd. Ž. n . Hronom: LF: Katedra prírodného prostredia, 1994. 255 s. ISBN 80-228-0345-6 -
40. Čerman, R. 2003. Zemepisný atlas SR. 1. vyd. Bratislava: Mapa Slovakia Bratislava, s.r.o. , 2003. 96 s. ISBN 80-8067-006- 4 -
41. Kolník P., 2001, Cestovný lexikón Slovenskej republiky, Bratislava, Vydavateľstvo Astor Slovakia, 212,
42. Plesník P., a kol. 1989, Malá slovenská vlastiveda, Bratislava, Vydavateľstvo Obzor, 91, 135, 222, 223,
43. www.statistics.sk
44. Jurko, A., 1958: Pôdne ekologické pomery a lesné spoločenstvá Podunajskej nížiny. Vydavateľstvo SAV, Bratislava, 264 s.
45. Lukniš, M. (ed.), Bako, J., Berta, J., Ferienc, O., Feriencová-Masárová, Z., Fusán, O., Futák, J., Hejný, S., Jurko, A., Kurpelová, M., Mičian, L., Michalko, J., Petrovič, Š., Schmidt, Z., Šimo, E., Vilček, F., Zaťko, M., 1972: Slovensko 2. Príroda. Obzor, Bratislava, 920 s.
46. Lukniš, M., Plesník, P., 1961: Nížiny, kotliny a pohoria Slovenska. Osveta, Bratislava, s. 7-50.
47. Mazúr, E., Lukniš, M., 1980: Geomorfologické jednotky. In: Mazúr, E. et al., 1980: Atlas SSR. Vydavateľstvo SAV, Bratislava, s. 55.
48. Michalko, J., Magic, D., Berta, J., 1986: Geobotanická mapa ČSSR, textová časť. Vydavateľstvo SAV, Bratislava, 160 s.
49. Plesník, P. et al., 1989: Malá slovenská vlastiveda. Vydavateľstvo Obzor, Bratislava, s. 296-297.
50. Ružičková, H., Halada, L., Jedlička L., Kalivodová, E., 1996: Biotopy Slovenska. Ústav krajinnej ekológie Slovenskej akadémie vied, Bratislava, s. 104 - 109.
51. Vyhláška MŽP SR č. 24/2003 Z.z., ktorou sa vykonáva zákon č. 543/2002 Z. z. o ochrane prírody a krajiny.
52. Vyhláška MŽP SR č. 492/2006 Z.z., ktorou sa mení a dopĺňa vyhláška Ministerstva životného prostredia Slovenskej republiky č. 24/2003 Z. z., ktorou sa vykonáva zákon č. 543/2002 Z. z. o ochrane prírody a krajiny.
53. Zákon NR SR č. 543/2002 Z.z. o ochrane prírody a krajiny.
54. Slovensko II. (Príroda), kol. autorov, Obzor Bratislava, 1972
55. 20.5.2010, www.krasy-slovenska.sk
56. Alojz Čaputa, Juraj Holčík a kol., 1982, www.szap.sk, 21.6.2010
57. <http://svosmo.edupage.org/about/?subpage=1&>
58. http://www.mesa10.sk/index.php?action=module&id=modcontent&content_id=261
59. <http://tlacovespravy.wordpress.com/2012/06/01/prieskum-sport-v-zivote-mladych-europanov>
60. <http://www.nocka.sk/uploads/fd/c5/fdc56b5295544adb7e3625632921405f/4-monitoring-vysledkov-kp-2005-2008-no6-7-2009.pdf>
61. <http://www.tophotelierstvo.sk/domaci-cestovny-ruch/turizmus/hotelierstvo-v-e-a-na-slovensku/>
62. NSRR, 2011
63. www.pohorela.sk
64. Zadanie_na_spracovanie_Uzemneho_planu_obce_Pohorela, Pohorelá, 2014
65. POH Pohorelá 2011 – 2015
66. PROGRAM HOSPODÁRSKEHO A SOCIÁLNEHO ROZVOJA MIKROREGIÓNU HOREHRON



**Program hospodárskeho rozvoja a sociálneho rozvoja
Obce Pohorelá
Programovacie obdobie 2015 – 2024
2015**

SCARBEO-SK ,s.r.o., Povstalecká cesta 16, 974 09 Banská Bystrica

e-mail: hronec.scarabeus@gmail.com
tel.: 0907 439 224
0911 439 224