

Obec Dúbravy

Program hospodárskeho rozvoja a sociálneho rozvoja do roku 2023



Dátum spracovania: Júl 2015



Obsah:

1. Úvod	4
1.1 Vázby na strategické dokumenty	4
1.2 Proces spracovania dokumentu	4
1.3 Štruktúra PHSR	7
2. Analytická časť	8
2.1 Audit zdrojov	8
2.1.1 Základné údaje	8
2.1.2 Zemepisná charakteristika	8
2.1.3 Prírodné prostredie	9
2.1.4 Popis demografickej situácie	13
2.1.5 Infraštruktúra	15
2.1.6 Bytový fond	18
2.1.7 Inštitúcie a ostatné zariadenia v obci	19
2.1.8 Verejné služby a kultúra	19
2.1.9 Šport, rekreácia a cestovný ruch	20
2.1.10 Obchod a služby	20
2.1.11 Podnikateľská sféra	21
2.1.12 Činnosť a hospodárenie miestnej amosprávy	22
2.1.13 Analýza situácie v obci	22
3. Strategická časť	29
3.1 Formulácia a návrh stratégie	29
3.1.1 Strategické ciele rozvoja obce Dúbravy	29
3.1.2 Strategické prioritné oblasti pre strategické ciele	30
4. Programová časť	31
4.1 Opatrenia, projekty /aktivity/	31
4.2 Ukazovatele výsledkov a dopadov	35
5. Realizačná časť	36
5.1 Popis úloh jednotlivých partnerov pri realizácii PHSR	36
5.2 Popis postupov inštitucionálneho a organizačného zabezpečenia realizácie PHSR, spôsob komunikácie, kooperácie a koordinácie	37
5.3 Stručný popis komunikačnej stratégie PHSR k jednotlivým cieľovým skupinám	37
5.4 Systém monitorovania a hodnotenia	38
5.5 Akčný plán na daný rozpočtový rok s výhľadom na 2 roky (x+2) - vecný a časový harmonogram realizácie jednotlivých opatrení a projektov	38
5.6 Finančná časť	41
6. Záver	41



Použité skratky:

PHSR	-	Program hospodárskeho rozvoja a sociálneho rozvoja obce
IČO	-	Identifikačné číslo organizácie
CHKO	-	Chránená krajinná oblasť
IBV	-	Individuálna bytová výstavba
HLF	-	Skupinový vodovod Hriňová-Lučenec-Fil'akovo
PD	-	Poľnohospodárske družstvo
CHVÚ	-	Chráneného vtáčieho územia Poľana
ÚEV	-	Územie európskeho významu
MB ČOV	-	Mechanicko-biologická čistička odpadových vôd
NN	-	Nízke napätie
VN	-	Vysoké napätie
VTL	-	Vysokotlakový
TÚV	-	Teplá úžitková voda
MKS	-	Miestne kultúrne stredisko
KO	-	Komunálny odpad
MŠ	-	Materská škola
MK	-	Miestna komunikácia
SZČO	-	Samostatne zárobkovo činná osoba /živnostník/



1. Úvod

PHSR obce Dúbravy na roky 2014 - 2023 je strednodobý plánovací dokument, spracovaný v zmysle zákona č. 539/2008 Z. z. o podpore regionálneho rozvoja.

Cieľom spracovania PHSR obce je poskytnúť komplexný pohľad na súčasný stav, perspektívy a šance obce v oblasti hospodárskeho a sociálneho rozvoja a stanoviť strategické ciele, rozvojové priority a strategické oblasti rozvoja obce ako celku.

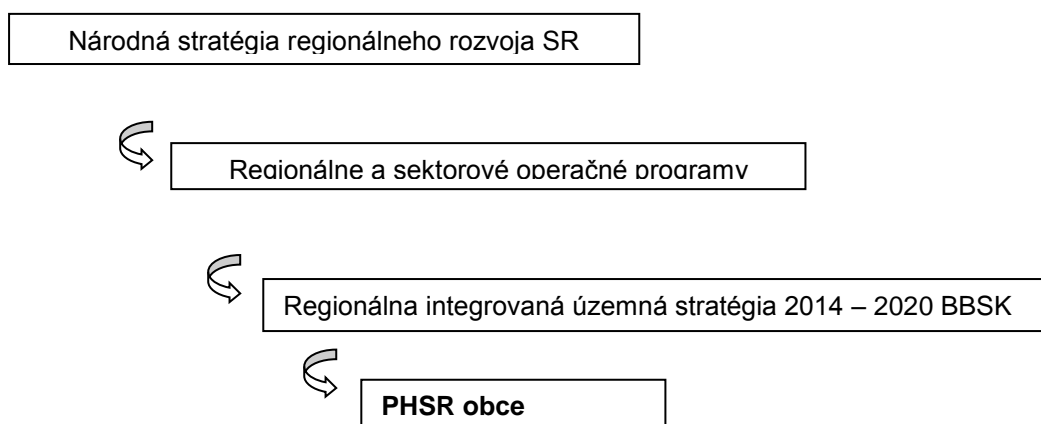
Spracovaním PHSR dáva obec najavo záujem o svoju budúcnosť, ako aj o budúcnosť svojich obyvateľov, pričom v podobe dokumentu PHSR získava obec nástroj na aktívne riadenie rozvoja obce založené na iniciovaní potrebných a žiaducich zmien. Jasné stanovenie rozvojových priorít umožní obci realizovať dlhodobý rozvoj založený na cielenej stratégii.

Vypracovaním PHSR si obec splní jeden zo základných princípov regionálnej politiky Európskej únie – princíp programovania.

PHSR obce Dúbravy je otvoreným dokumentom a na základe výsledkov hodnotenia a stavu implementácie jednotlivých aktivít môže byť aktualizovaný a dopĺňaný.

1.1 Väzby na strategické dokumenty

Pri spracovaní Programu hospodárskeho rozvoja a sociálneho rozvoja obce Dúbravy sa prihliadalo na to, aby ciele a opatrenia stanovené v tomto dokumente boli v súlade s nadradenými programovými dokumentmi.



1.2 Proces spracovania dokumentu

Spracovanie PHSR obce Dúbravy na obdobie 2014 – 2023 bolo iniciované samosprávou. Uskutočnilo sa v období september 2014 – júl 2015 dodávateľsky



v partnerstve verejného, súkromného a mimovládneho sektora. Na spracovaní sa uplatnila dvojstupňová riadiaca štruktúra t. j. riadiaci tím a odborná pracovná skupina.

Uskutočnili sa 2 stretnutia riadiaceho tímu a pracovnej skupiny, išlo o facilitované stretnutia. S výsledkami bola verejnosť pravidelne oboznamovaná a to najmä prostredníctvom webovej stránky obce. Proces spracovania PHSR je zameraný na realizáciu významných zmien s dlhodobým dopadom na územie.

Proces spracovania PHSR je možné rozdeliť do 3 základných etáp:

1. Príprava zámeru, zber a analýza dát.
2. Stanovenie stratégie rozvoja a formulácia akčného plánu.
3. Prerokovanie a finalizácia dokumentu.

1. etapa – príprava zámeru, zber a analýza dát

Dodávateľ spracoval zámer, ktorý bol predložený starostke obce. Zámer schválila a následne bol menovaný riadiaci tím a pracovná skupina .

Základ analytickej časti bol spracovaný dodávateľom. Východiskom pre spracovanie Programu rozvoja obce boli:

- Územný plán obce Dúbravy
- analýzy a prieskumy
- štatistiky a prognózy
- regionálne a národné strategické materiály.

2. etapa – stanovenie stratégie rozvoja a formulácia akčného plánu

Na spracovaní PHSR 2014 – 2023 sa podieľal riadiaci tím v počte 5 členov a pracovná skupina v počte 10 členov. Stretnutia pracovnej skupiny sa konali za prítomnosti facilitátora. Ostatné subjekty mali možnosť zúčastniť sa pracovných stretnutí, alebo písomne pripomienkovať dokument. PHSR bol uverejnený na webovej stránke obce Dúbravy.

Prvé stretnutie sa konalo 21.10.2014. Na stretnutí sa zúčastnilo 12 členov, ktorí formou brainstorming-u t.j produkciou nápadov a riešení navrhli víziu a určili slabé, silné stránky a najväčšie problémy v obci.





Druhé stretnutie sa uskutočnilo 25.5.2015. Na stretnutí sa zúčastnilo 11 členov. Na ňom členovia stanovili základné strategické priority územia a prioritné oblasti, opatrenia a aktivity.

3. etapa – prerokovanie a finalizácia dokumentu

V mesiaci júl 2015 bude dokument pripomienkovaný v samospráve a verejnosťou. Bude k dispozícii pre verejnosť v tlačenej forme v kancelárii obecného úradu a v elektronickej forme na webovej stránke obce. Doručené pripomienky budú posúdené riadiacim tímom a zapracované do dokumentu.

Finálna verzia dokumentu PHSR obce Dúbravy 2014 – 2023 bude predložená na rokovanie a schválenie obecným zastupiteľstvom.

Riadiaci tím:

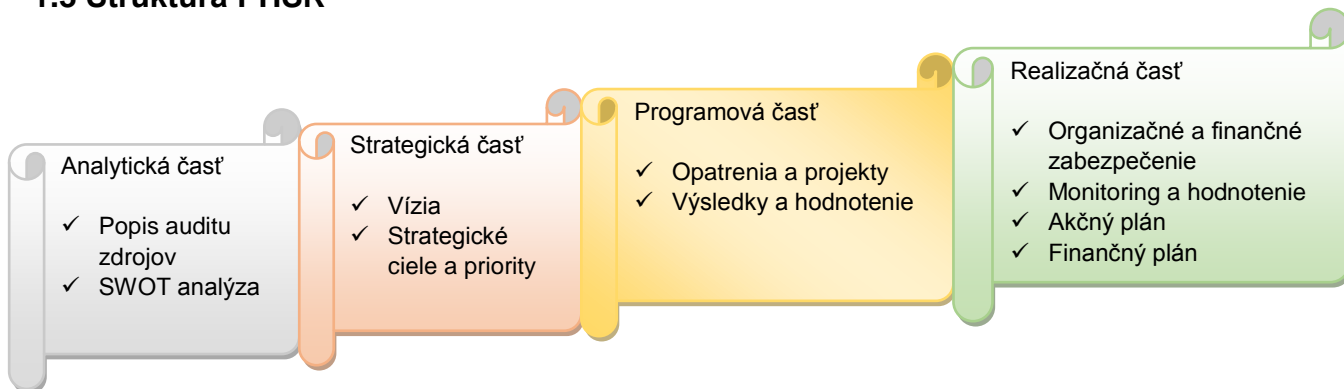
Koordinátor, člen riadiaceho tímu za dodávateľa	Ing. Elena Jankovičová
Metodik, člen riadiaceho tímu za dodávateľa	RNDr. Irena Krokošová
Gestor za obec, člen riadiaceho tímu za obec	Elena Grňová
Ďalší členovia riadiaceho tímu za obec	Jozef Smutný
	Emília Remeselníková

Pracovná skupina:

Zástupcovia samosprávy	Elena Grňová Jozef Smutný Emília Remeselníková
Zástupcovia obecného zastupiteľstva	Katarína Janoková Ondrej Záchenský Miroslav Kapec Ing. Matunaková, PhD.
Ďalší partneri - občania	Michaela Dianišková Peter Sebiň Ján L'alík



1.3 Štruktúra PHSR





2. Analytická časť

2.1 Audit zdrojov

2.1.1 Základné údaje

Názov obce	Dúbravy
Kód obce	518379
IČO	00319899
Samosprávny kraj	Banskobystrický
Okres	Detva
Adresa	č. 196, 962 12 Dúbravy
Telefón	045/5459 860
E-mail	obec@dubravy.sk
Rozloha obce	1 955 ha
WEB	www.dubravy.sk
Počet obyvateľov (k 31.7.2014)	931
Hustota obyvateľstva	47,6 obyvateľov na km ²
Mikroregión	Koordinačné združenie mikroregiónu Podpoľanie

2.1.2 Zemepisná charakteristika

Obec Dúbravy leží v kotline pod Poľanou. Obec je chránená od severu, čiastočne od východu horami a vrchmi západného pásma Poľany. Nachádza sa v poľnohospodárskej krajine, má pretiahnutý tvar v smere východ - západ. Územie obce hraničí z východu s mestom Detva z juhu s obcou Vígláš, zo severu a zo západu s obcou Očová. Leží severne od hlavného významového smeru Zvolen - Detva - Lučenec.

Zastavané územie pozostáva zo zastavanej časti jadrovej obce a zo sídelných jednotiek Hradná, Iviny, Trnavy, Jazovec. Z toho plochy osád Iviny, Trnavy a Jazovec majú charakter rozptýleného lazničkeho osídlenia. Dúbravy sú organizačne začlenené do okresu Detva.



Mapový podklad: *Bian s.r.o.*

2.1.3 Prírodné prostredie

Dúbravy ležia na južných svahoch masívu Poľany a vo východnej časti Slatinskej kotliny. Prevažujú hnedé lesné pôdy so smrekovo-bukovými lesnými porastami. K. ú. Dúbravy je tvorené stredne členitou pahorkatinou, len na juhu a severe, kde sa územie dvíha k vrchu Perina a v oblasti Ivín je tvorené silne členitou vrchovinou. Stred obce má výšku 435 m n. m., najvyšší bod k. ú. je na severnej hranici k. ú. (750 m n. m.), najnižší bod je v mieste kde potok Hradná opúšťa k. ú., má výšku 383 m n. m.

Geomorfologické pomery územia

Katastrálne územie obce z geomorfologického hľadiska patrí do Alpsko-Himalájskej sústavy, Karpatskej podsústavy, provincie Západných Karpát, subprovincie Vnútorne Západné Karpaty, oblasti Slovenského stredohoria, celkov Zvolenská kotlina, (do podcelkov Rohy a Slatinská kotlina) a Poľana (podcelkov Detvianske predhorie a Vysoká Poľana).

Geologický podklad celej oblasti tvoria neogénne vulkanické horniny (rôzne druhy andezitov), rôzne štrky, piesky a íly na juhozápade.



Klimatické pomery územia

Obec Dúbravy patrí z klimaticko - geografického hľadiska do európskokontinentálnej klimatickej oblasti mierneho pásma s oceánskym vzduchom, transformujúcim sa na kontinentálny. Priemerné januárové teploty sa pohybujú od -3°C do -6°C , júlové od 16°C do 17°C . Priemerná ročná teplota je 6° - 7°C . Ročne tu spadne cca 700 až 800 mm zrážok.

Hydrologické pomery územia

Hydrologickú os riešeného územia predstavuje potok Hradná, aj so svojim umelým kanálom. Odvodňuje najmä lokality s rozptýleným osídlením (Trnavy, Iviny). V centrálnej časti katastrálneho územia plní aj funkciu zavlažovacia. Celá trasa toku je sprevádzaná dostatočne mohutnou brežnou vegetáciou plniacu funkciu ,okrem iných, aj funkciu vodoochrannú. Východnú časť katastra odvodňuje Dúbravský potok a západnú časť Želobudský potok. Oba toky sú lemované mohutnou brežnou vegetáciou, s podobnou funkciou ako potok Hradná. Vodné toky majú však charakter erózných tokov, prevláda erózna činnosť nad akumulátnou.

Dotknuté územie patrí do povodia SVP IX Hron, k čiastkovému povodiu Hron a základnému povodiu Slatina. V dotknutom území sa nenachádzajú žiadne prírodné jazerá. V obci sa nachádza 1 prameň minerálnej vody „Medokýš Iviny“ západne od osady Iviny vpravo od štátnej cesty (autobusovej zastávky), asi 100 m v údolí Suchohradského potoka.

Ochrana prírody

Severovýchodná časť k.ú. Dúbravy o výmere zhruba 618 ha, predovšetkým osada Iviny s rozptýleným osídlením a jej bezprostredné okolie, zasahuje do Chránenej krajinskej oblasti Poľana. Katastrálne územie Dúbravy zasahuje výmerou 1440,35 ha do Chráneného vtáčieho územia Poľana. Hranica CHVÚ Poľana je tvorená štátnou cestou Očová – Detva, pričom intravilán obcí Hradná a Dúbravy je z územia vylúčený (hranica CHVÚ ich obchádza zo severnej strany) a podobne je z CHVÚ vypustená aj zastavaná časť Želobudze.

Z území európskeho významu do katastrálneho územia Dúbravy zasahuje malou časťou len navrhované ÚEV Močidlíanska skala a to v jeho severovýchodnej časti, kde zaberá lesné porasty okolo kóty Podhájno (711 m n.m) a na západ od uvedenej kóty.

Ovzdušie

Intravilán obce, hlavná obytná časť, nie je výrazne ovplyvňovaná priemyselnými exhalátmi. Hlavným problémom sú lokálne vykurovacie objekty, ktoré používajú prevažne fosílné palivá, pretože obec nie je splynofikovaná.



Časť extravilánu obce zasahuje do priemyselného areálu PPS Group a.s., na ktorom sa nachádza objekt výhrevne o menovitom príkone 57,302 MW (veľký zdroj znečisťovania ovzdušia), ktorá vyrába teplo spaľovaním zemného plynu a drevnej hmoty - biomasy na vykurovanie výrobných objektov. Značné množstvo emisií je do ovzdušia vypúšťaných z dopravných prostriedkov.

Odpadové hospodárstvo

V obci sa v prevažnej miere vyskytujú komunálne odpady, ktoré vznikajú pri činnostiach fyzických osôb a pri čistení verejných priestranstiev. Vznik odpadov v obci možno charakterizovať ako primeraný čo do množstva a druhov produkovaných odpadov.

V obci je zabezpečené nakladanie s odpadmi na základe vypracovaných pravidiel a podmienok vývozu komunálneho odpadu a separovaného zberu. V pravidlách sú presne stanovené podmienky v akých nádobách a ako sa zber vykonáva. Vývoj vzniku odpadu a ich triedenie je v tabuľke č. 2.1.3.1

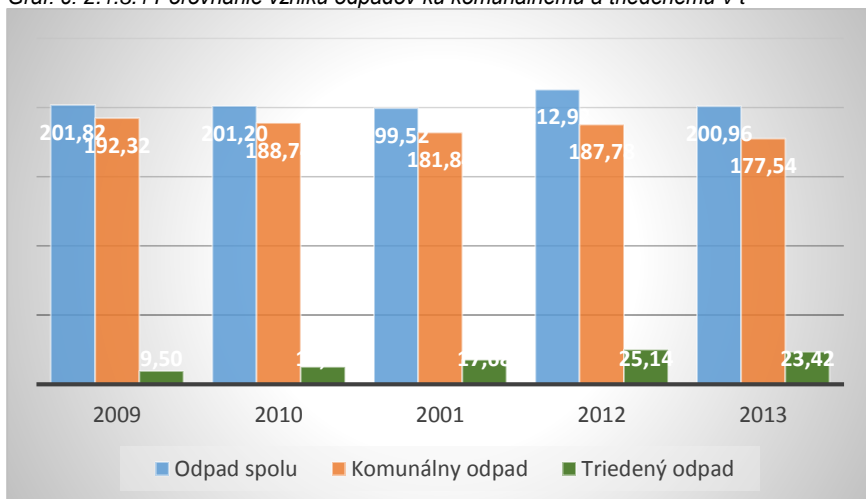
Tab. č. 2.1.3.1 Údaje o vzniku komunálnych a triedených odpadov po zložkách v tonách

Kód odpadu	Názov	Kategória	2009	2010	2011	2012	2013
150104	obaly z kovu	O		0,11	0,14	0,340	0,120
150105	kompozitné obaly	O		0,34	0,41	0,620	0,700
150110	obaly obsahujúce zvyšky NL alebo kontaminované nebezpečnými NL	N			0,005	0,030	0,004
160103	opotrebované pneumatiky	O					2,680
200101	papier a lepenka	O	0,740	0,940	1,790	1,710	1,300
200102	sklo	O	4,050	4,620	5,780	7,340	6,220
200139	plasty	O	3,270	3,460	3,500	4,750	5,420
200133	batérie a akumulátory	N					0,028
200140	kovy	O					0,180
200203	iné biologicky nerozložiteľné odpady	O	0,720	1,500	4,520	1,800	4,740
200307	objemný odpad					7,280	
200123	vyradené zar. obs. CI fl...	N	0,356	0,500	0,540	0,190	0,633
200136	vyradené elektr. Zariadenia	N	0,366	0,520	0,495	0,360	0,632
200135	vyradené el. zar iné...	N	0,356	0,470	0,500	0,720	0,763
Triedený odpad spolu			9,50	12,46	17,68	25,140	23,420
200301	zmesový komunálny odpad	O	192,320	188,740	181,840	187,780	177,540
Odpad spolu			201,82	201,2	199,52	212,92	200,960

Zdroj: POH obce Dúbrava, Tabuľky pre štatistický úrad



Graf. č. 2.1.3.1 Porovnanie vzniku odpadov ku komunálnemu a triedenému v t



Zdroj: Tab. č. 2.1.3.1

Odpady sa v obci vyvážali na skládku alebo na materiálové zhodnocovanie. Energetické zhodnocovanie sa nevyužívalo.

Obec nevlastní zariadenia na spracovanie komunálnych odpadov. V katastri obce sa nenachádzajú skládky odpadov.

Pôdny fond

Podľa produkčných kategórií poľnohospodárskych pôd prevažujú v území menej produkčné trávne porasty, orné pôdy menej a stredne produkčné.

Pôvodnými vegetačnými spoločenstvami boli kvetnaté bukové a jelšové lesy a smrekové a smrekovo – jedľové lesy. V súčasnosti sú najdôležitejšími lesnými drevinami smrek, jedľa a buk. Odlesnená krajina má veľmi dobré zastúpenie rozptýlenej krovinej zelene na pseudoglejoch.

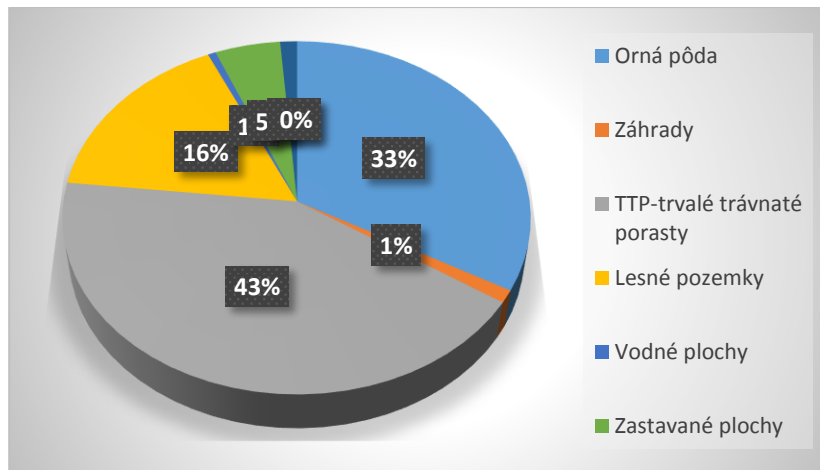
Tab. č. 2.1.3.2 Členenie pôdneho fondu v území podľa obcí v ha

Obec	Orná pôda	Záhrady	TTP-trvalé trávnaté porasty	Lesné pozemky	Vodné plochy	Zastavané plochy	Ostatné plochy	Ovocné sady	Spolu
Dúbravy	645,90	22,23	831,39	321,82	11,68	96,58	24,94	0	1 954,54

Zdroj: Katastrálny úrad, 2014



Graf. č. 2.1.3.2 Členenie pôdneho fondu v území podľa obcí v %



Zdroj: Tab. č. 2.1.3.2

Najviac pôdy zaberajú trvalé trávňaté porasty takmer 42,5%, orná pôda zaberá 33,0%, lesné takmer 16,5 %, zastavané plochy takmer 5%, ostatné plochy 1,3 %, vodné plochy 0,6 %, záhřady 1,1 %.V súčasnosti v obci prebiehajú pozemkové úpravy.

2.1.4 Popis demografickej situácie

K 31.12. 2013 žilo v obci 950 obyvateľov. K 31.7.2014 931 obyvateľov.

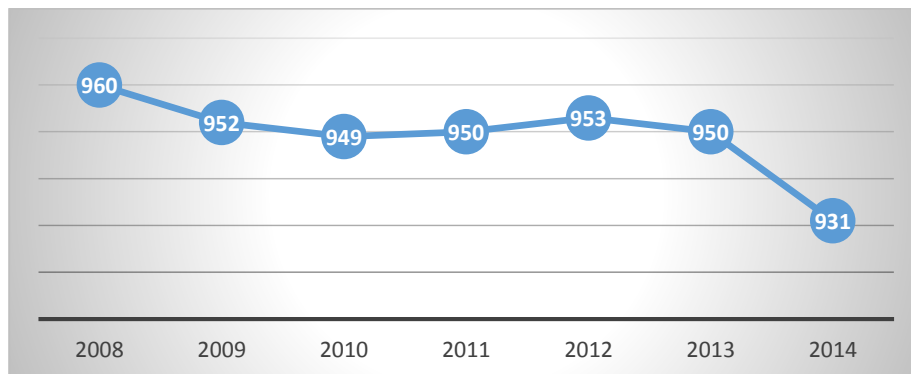
Tab.č.2.1.4.1 Vývoj počtu obyvateľov

Názov obce /rok	2008	2009	2010	2011	2012	2013	2014
Dúbravy	960	952	949	950	953	950	931

Zdroj: evidencia obcí, vlastné spracovanie k 31.12 .daného roku a k 31.7.2014

Z uvedenej tabuľky je zrejmé, že trvalo bývajúce obyvateľstvo v katastrálnom území si zachováva určitú rovnováhu s nepatrnými výkyvmi.

Graf. č. 2.1.4.1 Vývoj počtu obyvateľov



Zdroj: Tab. č. 2.1.4.1



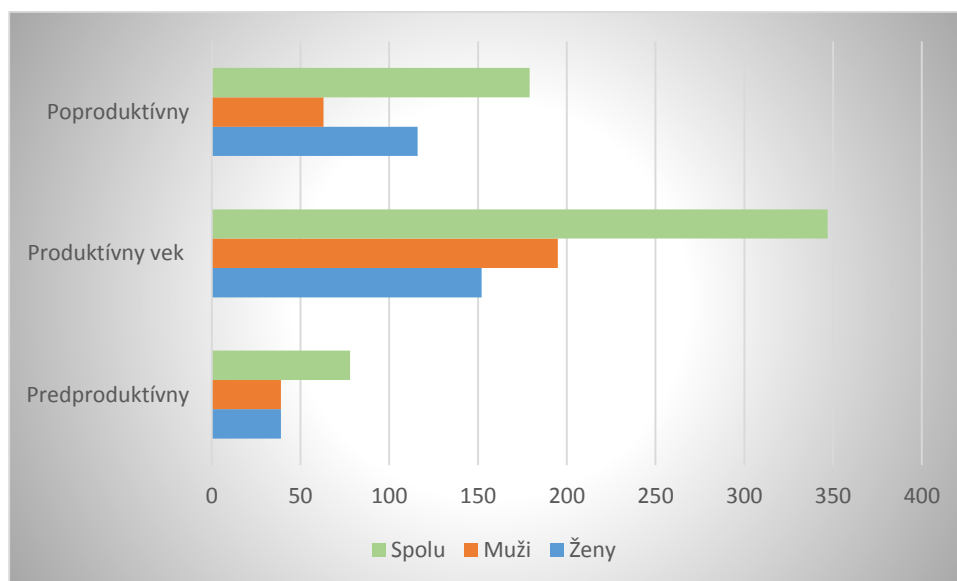
Zloženie obyvateľstva k 31.7.2014

Tab. 2.1.4.2 Štruktúra obyvateľov podľa veku a pohlavia

Obec	Pohlavie	Predproduktívny vek (0 - 14)	Produktívny vek (15 – 59 M/54Ž)	Poproduktívny vek (60+M/55+Ž)	Spolu
Dúbravy	Ženy	47	254	177	478
	Muži	56	309	88	450
	Spolu	103	563	265	931

Zdroj údajov: evidencia obcí, vlastné spracovanie júl 2014

Graf. č. 2.1.4.2 Štruktúra obyvateľov podľa veku a pohlavia



Zdroj: Tab. č. 2.1.4.2

Tab.2.1.4.3 Prírodný prírastok

Rok	2008	2009	2010	2011	2012	2013
Narodení	6	7	4	6	8	4
Zomretí	11	17	9	16	17	13
Prírastok	-5	-10	-5	-10	-9	-9

Zdroj: evidencia obcí, vlastné spracovanie k 31.12. daného roku

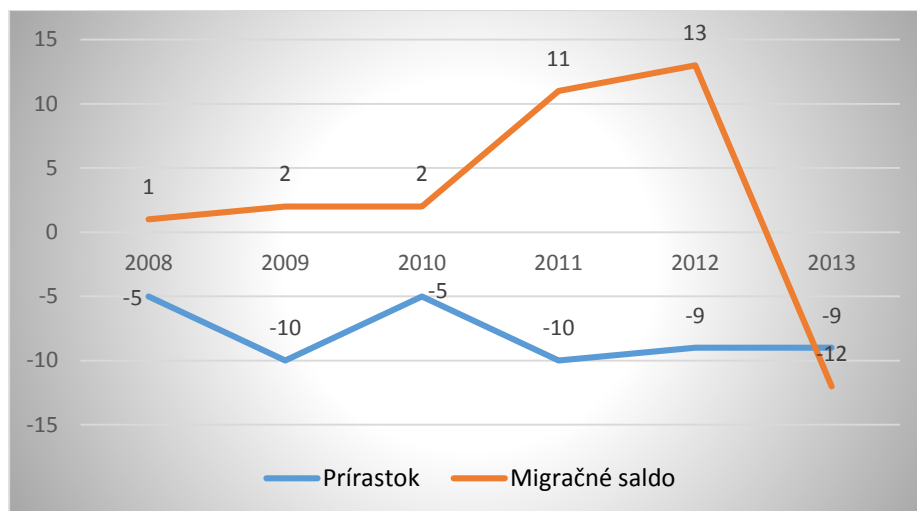
Tab. 2.1.4.4 Migrácia obyvateľstva

Rok	2008	2009	2010	2011	2012	2013
Prist'ahovaní	17	16	18	24	24	16
Odst'ahovaní	16	14	16	13	11	28
Migračné saldo	+1	+2	+2	+11	+13	-12

Zdroj: evidencia obcí, vlastné spracovanie k 31.12. daného roku



Graf. č. 2.1.4.3 Prírodný prírastok a migrácia obyvateľstva



Zdroj: Tab.2.1.4.3 a Tab.2.1.4.4

Tab. č. 1.1.4.5 Vývoj registrovanej miery nezamestnanosti v rokoch 2009 – 2013

Ukazovateľ	2009	2010	2011	2012	2013
Celkový počet obyvateľov	952	949	950	953	948
Ekonomicky aktívne obyvateľstvo	475	475	459	459	459
Registrovaný počet uchádzačov o zamestnanie	103	85	80	84	58
z toho ženy	45	45	46	51	36
Registrovaná miera nezamestnanosti - muži	12,21	8,42	7,41	7,19	4,79
Registrovaná miera nezamestnanosti - ženy	9,47	9,47	10,02	11,11	7,84
Registrovaná miera nezamestnanosti v %	20,17	14,23	13,14	16,56	12,64

Zdroj: ÚPSVaR Zvolen, údaje k 31.12. daného roka

Priemerný vek obyvateľov k júlu 2014 je 42 rokov pričom:

- muži 40 rokov
- ženy 44 rokov

Národnosť

99,9 % obyvateľov – slovenská

Ostatní obyvatelia sú českej a maďarskej národnosti.

2.1.5 Infraštruktúra

Zásobovanie pitnou vodou

Zásobovanie obce Dúbravy pitnou vodou je zabezpečené z vlastného vodného zdroja – vŕtanej studne (vrt HDZ-2), ktorý je situovaný nad osadou Želobudza. Priamo pri tomto vodnom zdroji je vybudovaná akumulčná nádrž – vodojem a čerpacia stanica. Odtiaľ je vedené výtlačné potrubie do jestvujúceho zásobného vodojemu Dúbravy 2x 150 m³.



Z vodojemu je pozdĺž prístupovej komunikácii vybudované hlavné zásobné potrubie. Na tento jestvujúci hlavný zásobný rad je napojená celá jestvujúca rozvodná vodovodná sieť obce. V súčasnosti je jestvujúci vodný zdroj - akumulčná nádrž nad osadou Želobudza vodovodným potrubím prepojená aj na skupinový vodovod HLF. Z tohto prepojovacieho potrubia sú pitnou a úžitkovou vodou zásobované osady Želobudza a Hradná. Miestna časť Iviny nemá vodovod. Jestvujúci areál PD – Očová – stredisko Dúbravy má vybudovaný svoj samostatný vodný zdroj.

V súčasnosti je na vodovod napojených takmer 66,8% občanov. Ostatní obyvatelia sú zásobovaní vodou z vlastných zdrojov.

Prípadným využitím plôch na rozvoj IBV v obci je možnosť pripojenia na obecný vodovod.

Odvádzanie a čistenie odpadových vôd

Na odkanalizovanie obce Dúbravy bola navrhnutá kanalizačná sieť, kde sú odpadové vody odvádzané samostatným kanalizačným potrubím. Kanalizačné potrubie z obce Dúbravy je zaústené do prírodnej stoky na existujúce kanalizačné potrubie PPS Detva a následne je vedené do MB ČOV PPS Group a.s.. Obec Dúbravy, má v súčasnosti dobudovanú kanalizačnú sieť o dĺžke 6 617 m a takmer 71,2 % obyvateľov je na ňu pripojených. Vetva C aj s prípojkami je síce vybudovaná, ale neplní svoj účel z dôvodu nedobudovanej čerpacej stanice a NN prípojky. Ostatní obyvatelia sú pripojení na vlastné ČOV alebo žumpy.

Obec má vybudovanú dažďovú kanalizáciu v centrálnej časti obce o dĺžke 1 180 m. Nedobudovaná je v dĺžke 424 m. Dažďové odpadové vody sú tiež odvádzané z povrchovo jestvujúcimi nespevnenými a čiastočne upravenými rigolmi až do jestvujúcich miestnych tokov.

Priemyselné odpadové vody v obci sa nevyskytujú.

Plynofikácia obce

Obec nemá zavedený plyn. Je vypracovaný projekt a vydané povolenie na plynofikáciu obce. Obec Dúbravy je možné napojiť na VTL plynovod, ktorý je vzdialený cca 6000 m. V súčasnom období SPP s realizáciou projektu neuvažuje.

Teplofikácia

V obci sa nenachádzajú žiadne centrálné výrobné tepla, s výnimkou výhrevne v areáli PPS Detva. Všetky objekty podnikateľských aktivít, občianskej vybavenosti a domácností sústredené v jadrovej časti obce ako i v rozptýlenom lazničkom osídlení, využívajú ako zdroj tepla potrebného pre účely kúrenia, varenia a prípravu TÚV elektrickú energiu a tuhé palivo.



Elektrifikácia

Obec je zásobovaná elektrickou energiou 22 KV vzdušnou linkou, idúcou z 110/22 KV rozvodne. Zásobovanie obce je distribučnými stožiarimi trafostanicami. Obcou prechádza vzdušná linka VN mimo zastavanú časť a je z nej napojených päť trafostaníc v jadrovej obci a dve v lazničkom osídlení (Želobudza, Iviny). Všetky 22 kV rozvody v katastrálnom území sú vzdušné, len malá časť k TS 3 TS 4 je káblovým rozvodom uloženým v zemi. Celková súčasná kapacita trafostaníc v riešenom území má príkon 2 350 kVA. Súčasný stav nárokom na elektrickú energiu vyhovuje.

Verejné osvetlenie

Obec prevádzkuje verejné osvetlenie, ktoré v prevažnej väčšine po technickej stránke nie je vo vyhovujúcom stave. Obec rieši len nutné opravy a údržbu v rozsahu svojich voľných zdrojov v rozpočte.

Obec má v pláne rozšíriť verejné osvetlenie do odľahlých častí obce a cieľom je jeho modernizácia a nenáročná prevádzka.

Doprava

Obec leží severne od hlavného významného smeru Zvolen - Detva - Lučenec. Patrí do spádového územia Detva, čiastočne do Očovej, Vígľaša a Zvolena. Cez obec prechádza štátna cesta III. triedy smer Zvolen - Detva - Lučenec, ktorá vytvára základnú dopravnú sieť. Na komunikáciu zbernú vyúsťujú komunikácie triedy C2 a C3 obslužné. Komunikácie triedy C3 pokračujú za hranicu zastavaného územia ako komunikácie účelové. Funkcia prístupová sa tu prelína s funkciou poľných, resp. lesných ciest.

V miestnych častiach nie sú v dostatočnom množstve vybudované obslužné komunikácie a jestvujúce sú v zlom technickom stave a potrebujú obnovu. V obci nie sú dobudované chodníky. Dopravnú sieť v obci je treba rozšíriť o kratšie komunikačné prepojenie lokalít Iviny a Dúbravy.

V súčasnosti sa realizuje rýchlostná komunikácia v úseku Zvolen – Kriváň, ktorá je trasovaná v dopravnom koridore Vígľaš (severný obchvat). Pripojenie na R2 v navrhovaných bodoch (Stožok - Čierny most, resp. Detva). Riešené územie je na nadradenú komunikačnú sieť napojené cestou III. triedy Očová – Dúbrava – Detva. Uvedená cesta by mala postačovať v návrhovom i výhľadovom období.

Železničná doprava

Železničná doprava sa v obci nenachádza ani sa svojim rozvojom obce Dúbravy netýka. Najbližšia železničná stanica je v meste Detva.



Autobusová doprava

Zastavaná časť Obce Dúbrava a osada Hradná je napojená na linky dopravy SAD Očová - Detva. Linky prechádzajú so zastávkami v katastrálnom území Hradná Dúbravy západ, Dúbravy stred a Dúbravy východ. Rozptýlené lazničné osídlenie (Hradná, Želobudza, Iviny) je napojené na linky dopravy SAD po ceste Hradná, Iviny. V katastrálnom území je 9 autobusových zastávok (z toho 3 v jadrovej obci), ktoré sú z hľadiska dochádzkových vzdialeností vhodne rozmiestnené, nie je potrebné meniť ani dopĺňať ich lokalizáciu. Do budúcnosti je potrebné ukončiť rekonštrukciu 3 zastávok s prístreškami.

Cyklotrasy

Katastrálnym územím obce prechádzajú značené cyklotrasy Podpoľania a Podjavoria. Obec je súčasťou cyklotrás vid'. tab. 1.5.1.

Tab. 2.1.5.1 Popis cyklotrás

PORADIE	NÁZOV TRASY	PRECHODNÉ BODY - OBCE	DĹŽKA V KM
1.	Okruh okolo Poľany	Detva - Skliarovo - Hriňová - Detvianska Huta - Látky - Lom nad Rimavicou - Sihla - Kamenistá dolina - Tri Vody - Chata na Hrbe - Hutná dolina - Strelníky - Povrazník - Ponická Huta - Dúbravica - Čerín - Hrochoť - Očová - Dúbravy - Detva	128
2.	Západná časť Rudohorskej magistrály	Zvolen - Zolná - Očová - Dúbravy - Detva - Zánemecká - Hriňová - Detvianska Huta - Látky - Polianky	50

Zdroj: www.cyklopolana.slovanet.sk, www.bikemap.net, 2014

2.1.6 Bytový fond

Súčasný stav

Podľa súčasných údajov sa nachádza v obci:

- 327 domov z toho 291 obývaných a 36 neobývaných domov

Výstavba bytov po rokoch:

ROKY	POČET DOMOV
1946 – 1970	157
1971 – 1980	58
1981 – 1990	24
1991 – 2001	18
2002 – 2013	7

Intenzita výstavby nových domov klesá.



V budúcnosti možno za istých okolností predpokladať oživenie dopytu po nových bytoch. Napomôcť tomu by mohol aktuálny trend sťahovania obyvateľov miest do okolitých vidieckych obcí.

2.1.7 Inštitúcie a ostatné zariadenia v obci

Školstvo

Základná škola sa v obci nenachádza, žiaci dochádzajú do základnej školy do miest Zvolen, Detva a obce Víglaš. Nepredpokladá sa v navrhovanom období (do roku 2020) so zriadením školy v obci, vzhľadom na jej demografický vývoj.

Existujúca Materská škola má kapacitu 40 detí (2 triedy) je aj do budúcnosti kapacitne dostačujúca, pretože v súčasnej dobe navštevuje škôlku cca 30 detí.

Tabuľka č. 2.1.7.1 Prehľad o počte detí na jednotlivých materských školách

NÁZOV ŠKOLY	2008/2009	2009/2010	2010/2011	2011/2012	2012/2013	2013/2014
	deti					
MŠ Dúbravy	31	28	24	22	25	30

Zdroj: evidencia škôl, vlastné spracovanie k danému školskému roku

Zdravotníctvo

V obci sa nenachádza žiadne zdravotnícke zariadenie. Obec má zriadenú miestnosť pre lekára. Do obce dochádza v nepravidelných intervaloch detský lekár. K ostatným lekárom dochádzajú obyvatelia do Očovej alebo Detvy vzhľadom na dve spádové oblasti. Vo vzťahu na navrhovaný počet obyvateľov sa nepredpokladá zriadenie lekárskeho ordinácií prvého kontaktu (všeobecné a detské).

Sociálna starostlivosť

Sociálnu starostlivosť obec zabezpečuje v zmysle legislatívy. Na riešenie hmotnej núdze a sociálnej núdze občanov využíva obec sociálne zariadenia nachádzajúce sa v okrese Detva.

Pre dôchodcov je možnosť poskytovania stravy v materskej škôlke, ktorá má voľné kapacity na prípravu jedál.

2.1.8 Verejné služby a kultúra

Obecný úrad je situovaný v centre obce v budove MKS. Využívané priestory pre obecný úrad plne postačujú. Činnosti stavebného úradu obce vykonáva spoločný obecný úrad, ktorý má sídlo v obci Víglaš.



V priestoroch MKS sa nachádza tiež knižnica a kultúrna sála pre organizovanie kultúrnych aktivít.

V obci sa nachádza požiarňa zbrojnica o kapacite 1 vozidlo, v prípade potreby sa privolá profesionálny hasičský zbor z Detvy.

Obec má zaregistrované pozemkové spoločenstvo s právnou subjektivitou pod názvom „Urbárska spoločnosť Dúbravy – pozemkové spoločenstvo“ s celkovou výmerou 79,47 ha, štatutárny zástupca je Ján Kapec.

V priestoroch cintorína je dom smútku. Plochu cintorína je potrebné prehodnotiť. Pred cintorínom je vybudované parkovisko s dostatočným počtom parkovacích miest.

V obci sa nachádza rímsko-katolícky kostol so zvonickou. Po celom katastri obce je umiestnených 6 prícestných krížov.

Na katastrálnom území obce Dúbravy sa nenachádzajú žiadne národné kultúrne pamiatky ani pamiatkovo chránené územie.

V obci je zaregistrované 1 občianske združenie.

2.1.9 Šport, rekreácia a cestovný ruch

V súčasnosti sa v obci nachádza multifunkčné ihrisko bez šatní a sociálneho zariadenia. V budove kultúrneho domu, ktorý je v blízkosti ihriska je možnosť zriadiť šatňu. Existuje aj futbalové ihrisko, avšak nevyužíva sa.

Atraktivita krajiny v katastrálnom území Dúbrav ponúka vhodné podmienky pre rozvoj individuálnej rekreácie a cestovného ruchu.

V miestnej časti Iviny sa začína rozširovať chalupárska rekreácia, s ktorou je potrebné uvažovať i do budúcnosti a to prestavbou schátralých domov na rekreačné chalupy.

2.1.10 Obchod a služby

V obci sa nachádza :

- v jadrovej časti obchod Jednota s predajnou plochou 191 m². Pohostinstvo s kapacitou pre cca 60 ľudí.
- 1 súkromný obchod na rozličný tovar
- v miestnej časti Hradná je obchod Jednota s rozličným tovarom
- v miestnej časti Iviny je obecný obchod s rozličným tovarom

V obci súkromne poskytujú služby holičstva a kaderníctva 2 dni v týždni.



2.1.11 Podnikateľská sféra

Ekonomicky aktívne obyvateľstvo v súčasnosti tvorí cca 459 obyvateľov.

Výrobné zóny v obci sa nachádzajú v niekoľkých lokalitách:

- v južnej časti obci - Poľnohospodárske družstvo Očová
- v miestnej časti Železobudza - areál poľnohospodárskej výroby Agrorev, spol. s. r.o.
- v obci sa nachádza stolárske dielňa
- prevádzka na výrobu múčnych výrobkov
- do katastra zasahuje aj areál PPS Group a.s. a SLAVIA PRODUCTION SYSTEMS a.s.

Tab. 2.1.11.1 najvýznamnejšie podnikateľské subjekty v obci

NÁZOV ORGANIZÁCIE	ADRESA	ČINNOSŤ, PRODUKT, SLUŽBA	PRÁVN A FORM A	IČO	KONTAKT Č.T.	E-MAIL
Mravec a synovia, s.r.o.	Dúbravy č. 80	Výroba pekárskych výrobkov	S.r.o.	36038989	+421455459854	mravecasynovia@zoznam.sk
Jozef Zvara	Dúbravy č. 366	Výroba mliečnych výrobkov	SZČO	17997259	+421915279950	zlaty.vrsok@zoznam.sk
SLAVIA PRODUCTION SYSTEMS a.s.	Dúbravy, Areál PPS 48	Kovoobrábanie, zámočníctvo, nástrojárstvo	A.s.	36633712	+4210455203203	slaviaps@slaviaps.sk
SPM - Development, s.r.o.	Dúbravy č. 361	Výroba jednoduchých výrobkov z kovu, opracovanie kovu	S.r.o.	36744964	+421918391221	peter.mojzis@spmdevelopment.sk
DATRON TECHNOLOGY	Dúbravy-Hradná č. 375	CNC frézovacie a nanášacie systémy	S.r.o.	31627862	+421455458480	info@datron.sk
AGROSEV, spol. s r. o.	Farma, Palakovo	Živočišná výroba	S.r.o.	36033499	0918 913 648, 0918 773 142	agrosev@agrosev.sk
G and K- stavby na kľúč	Dúbravy č. 54	Výstavba budov	S.r.o.	46117075		
Timb s.r.o	Dúbravy č. 15	Opracovanie drevnej hmoty a výroba komp. z dreva	S.r.o.	46437622	+421902208253	ondrej.smal@zoznam.sk
Peter Smutný	Dúbravy č. 369	Výrobky z dreva, stolárstvo	SZČO	36871770		

Zdroj: Vlastné spracovanie



V obci k 31.1. 2013 bolo registrovaných 84 podnikateľských subjektov vo výrobnéj aj nevýrobnej sfére z toho ,11 s.r.o so sídlom v obci Dúbrava, ostatní SZČO so živnosťami zameranými na stavebnú, strojársku a drevársku, lesnícku činnosť.

2.1.12 Činnosť a hospodárenie miestnej samosprávy

Realizáciou koncepcie fiškálnej decentralizácie samospráv sa od roku 2005 výrazne zmenilo financovanie obcí. Reforma priniesla prechod od poskytovania dotácií samospráve zo štátneho rozpočtu k financovaniu kompetencií prostredníctvom daňových príjmov. Nový systém financovania prináša väčšiu voľnosť pri nakladaní s financiami v obecnom rozpočte, no súčasne kladie väčšie nároky na finančné riadenie obce.

Tab. č. 2.1.12.1 Hospodárenie obce

	2011	2012	2013	2014
Daňové príjmy	222 127	230 000	218 134	229 207
Nedaňové príjmy	20 491	20 000	30 305	25 309
Granty a transfery	80 018	8 622	12 456	13 717
Príjmy z transakcií s finanč. aktívami	0	0	0	0
Prijaté úvery, pôžičky, nenávratné finančné výpomoci	62 625	0	0	37 912
Príjmy spolu	385 261	258 622	260 895	306 145
Bežné výdavky	232 246	222 763	230 453	242 420
Kapitálové výdavky	110 102	28 034	9 453	48 725
Výdavky finančných operácií	82 352	59 670	10 548	42 907
Výdavky celkom	424 700	310 467	250 454	334 052

Zdroj: Vlastné spracovanie

Z analýzy vyplýva, že obecný rozpočet poskytuje len malý priestor na prefinancovanie rozvojových zámerov obce. Je preto potrebné uchádzať sa aj o získanie externých zdrojov – súkromných investícií, grantov a príspevkov z podporných programov.

2.1.13 Analýza situácie v obci

SWOT analýza

SWOT analýza poskytuje celkový pohľad na situáciu obce – na jej silné a slabé stránky, príležitosti a ohrozenia rozvoja.



Na základe SWOT analýzy možno definovať kľúčové oblasti, ktoré vyžadujú prioritné riešenie najvhodnejšie ciele, ktoré by zužitkovali najvýraznejšie predpoklady a pozitívne rozvojové impulzy a eliminovali problémy a prípadné riziká. Podľa povahy sledovaných javov sa v SWOT analýze rozlišujú pozitívne a negatívne faktory. Pozitívne faktory (silné stránky a príležitosti) predstavujú faktory indukujúce rozvojové procesy. Negatívne faktory (slabé stránky a ohrozenia) naznačujú problémy.

Aby si obec vhodne identifikovala strategické ciele a priority si SWOT analýzu vymedzila v troch oblastiach.

Ľudské zdroje – sociálna oblasť, šport, voľný čas

V obci bol ustálený demografický vývoj s miernym poklesom v roku 2014. Obec má podmienky na športové vyžitie a miesto na kultúrne aktivity. Vytváranie vhodného prostredia pre rekreačný šport je jedným z cieľov v obci pre vyplňania voľnočasových aktivít obyvateľstva a mládeže a prezentácie dobrého mena obce. Vhodnými podmienkami pre šport a ponukou verejných športovísk chce obec vytvoriť vyšší štandard životných podmienok obyvateľov obce, čo sa prejaví vo forme zdravšieho života obyvateľov, zvýšeného záujmu o bývanie v obci, menšej kriminalite.

Obec Dúbravy v rámci existujúcich kompetencií zabezpečuje výchovno-vzdelávací proces predškolskej výchovy v materskej škole.

Obec Dúbravy v súlade so svojim zámerom každoročne organizuje kultúrne podujatia, a prevádzkuje obecnú knižnicu. Snahou obce je udržiavať kultúru v obci.

Obec má opatrovateľskú službu a možnosť poskytovať stravovanie pre dôchodcov z materskej škôlky. Obec podporuje subjekty v regióne, ktorých činnosť je zameraná na pomoc sociálne alebo zdravotne handicapovaným občanom.



Silné stránky <ul style="list-style-type: none">♦ dobrá dostupnosť z obce do okresných sídel ZV,DT♦ vhodný terén pre športové aktivity a pešiu turistiku♦ materská škôlka s dostatočnou kapacitou♦ existencia Miestneho kultúrneho strediska♦ existencia opatrovateľskej služby♦ existujúca knižnica s možnosťou využitia internetu	Slabé stránky <ul style="list-style-type: none">♦ v obci nie je zdravotnícke zariadenie♦ absencia viacerých aktívnych občianskych združení♦ absencia detského ihriska♦ slabá činnosť spolkov napr: dôchodcov♦ nedostatok pozemkov na IBV
Príležitosti <ul style="list-style-type: none">♦ spolupráca v rámci regiónu♦ využitie získania financií z fondov EÚ♦ nedostatok pozemkov v okresnom meste♦ rozvoj sponzorovania kultúrnych a športových aktivít♦ zefektívnenie spolupráce s okolitými obcami na regionálnej úrovni♦ zakladanie mimovládnych neziskových organizácií poskytujúcich všeobecne prospešné služby	Ohrozenia <ul style="list-style-type: none">♦ pretrvávajúce nezamestnanosti♦ zlý demografický vývoj♦ nezáujem mladých ľudí o šport♦ blízkosť väčších miest – odchod ľudí♦ nepriaznivá kultúrna politika, uprednostňovanie iných oblastí pred kultúrou♦ posun priorít mládeže ku konzumnej kultúre♦ zoslabovanie tradičného vnímania obce

Infraštruktúra – dopravná, technická, environmentálna infraštruktúra a informačná spoločnosť

Obec má vybudovanú splaškovú kanalizáciu, časť nie je dobudovaná, má aj obecný vodovod. Na kanalizáciu a vodovod je možné napojiť rodinné domy z navrhutej IBV.

V miestnych častiach nie sú v dostatočnom množstve vybudované obslužné komunikácie a jestvujúce sú v zlom technickom stave a potrebujú obnovu. V obci nie sú dobudované chodníky.

Obec zabezpečuje zber a má vytvorené podmienky pre separovaný zber, ale občania nedostatočne odpad separujú.

V odľahlých častiach obce nie je verejné osvetlenie. Zlý technický stav niektorých autobusových zastávok.

Obec zabezpečuje údržbu verejnej zelene a cintorína.



Silné stránky <ul style="list-style-type: none">♦ vybudovaná splašková kanalizácia a vodovod♦ elektrifikácia obce♦ aktuálna ÚPD♦ zabezpečený zber odpadov – vypracovaný POH obce♦ dom smútku v areáli cintorína♦ dostatočné parkovacie miesta pri cintoríne♦ vybudovaný rozhlas♦ dostatočne vybudovaná cestná sieť v katastri obce	Slabé stránky <ul style="list-style-type: none">♦ malo zložiek v zavádzaní separovaného odpadu (nízky objem separovaných zložiek KO)♦ nesplynofikovaná obec♦ zlý technický stav miestnych komunikácií♦ nedobudované chodníky, cyklotrasy♦ nedobudovaná kanalizácia♦ nedobudované verejné osvetlenie♦ neexistujúca vlastná ČOV
Príležitosti <ul style="list-style-type: none">♦ environmentálna výchova♦ využitie štátnych podporných programov a podpora z fondov EÚ na zlepšenie stavu životného prostredia♦ motivácia občanov pri separácii odpaov♦ využitie obnoviteľných zdrojov na vykurovanie♦ skvalitnenie medzinárodného dopravného napojenia vybudovaním rýchlostnej komunikácie R2	Ohrozenia <ul style="list-style-type: none">♦ veľké vzdialenosti miestnych častí♦ malá miera podpory obcí zo strany štátu♦ slabé ekologické vedomie obyvateľov♦ vykurovanie fosílnymi palivami♦ zvýšená produkcia komunálnych odpadov♦ zvyšujúce sa náklady na opravy a údržbu cestnej infraštruktúry♦ nedostatok finančných zdrojov na údržbu a budovanie ciest♦ stavebné a legislatívne prekážky a nevysporiadanosť pozemkov v intraviláne

Hospodárstvo a cestovný ruch

V obci je zastúpený potravinársky a drevársky priemysel, poľnohospodárstvo - živočíšna výroba. V obci sú zaregistrovaní SZČO so živnosťami v nevýrobnej oblasti hlavne službami a vo výrobnnej oblasti zameranými hlavne na stavebnú, strojársku a drevársku, lesnícku činnosť, ktorí v uvedených oblastiach pracujú samostatne alebo v okolitých firmách.

Pre cestovný ruch je najdôležitejšia atraktivita krajiny a možnosti na individuálnu rekreáciu.



Silné stránky <ul style="list-style-type: none">♦ časť katastra v CHKO♦ dobrá dostupnosť z obce do okresných sídel ZV,DT♦ prítťažlivé prírodné prostredie♦ záujem ľudí pracovať♦ dostatok poľnohospodárskej pôdy♦ potenciál pre rozvoj agroturistiky♦ ľudové tradície a tradičná remeselná výroba♦ prosperujúca firma na výrobu pekárenských a mliečnych produktov♦ rozvinutá živočíšna výroba	Slabé stránky <ul style="list-style-type: none">♦ nízka informovanosť o obci♦ nedostatočné služby v obci♦ slabé skúsenosti s podnikaním a nezáujem podnikateľ♦ nedostatok obyvateľov s vlastnými zdrojmi na začatie podnikania
Príležitosti <ul style="list-style-type: none">♦ nové pracovné príležitosti – priemyselné parky v okolí obce♦ preferovanie rozvoj malého a stredného podnikania s orientáciou na rozvoj tradičných foriem výroby♦ voľné schátralé domy♦ možnosť získať úvery na podnikanie♦ získanie finančnej podpory na zvýšenie zamestnanosti z fondov EÚ	Ohrozenia <ul style="list-style-type: none">♦ strach podnikateľ♦ odliv kvalifikovanej pracovnej sily♦ administratívne opatrenia obmedzujúce plnohodnotný rozvoj cestovného ruchu♦ veľká administratívna náročnosť pre získanie financií zo štátnych dotácií a z fondov EU♦ nedostatok investičného kapitálu♦ neochota investorov o región♦ nízka životná úroveň a kúpyschopnosť obyvateľstva

Problémová analýza

V procese určovania najväčších problémov v území obce členovia pracovnej skupiny identifikovali stav v obci z vlastných poznatkov a aj na základe spracovaného auditu obce.

Východiskom bola tiež analýza silných a slabých stránok, príležitostí a ohrození (SWOT analýza) a to konkrétne slabé stránky zo všetkých čiastkových SWOT analýz.

Na pracovnom stretnutí boli identifikované problémy v obci a posúdené, ktoré sú z nich najvýznamnejšie. Význam problémov bol posudzovaný vzhľadom na víziu, na ktorom sa pracovná skupina zhodla a to zabezpečiť pre obyvateľov príjemné bývanie s kvalitnými službami v obci .

Hlavné problémy:

1. Nevyhovujúca a nedobudovaná technická infraštruktúra

Charakteristika problému:

- ♦ Nedobudované chodníky, verejné priestranstvá
- ♦ Nedostatočná kvalita cestnej siete



- ♦ Nedobudované verejné osvetlenie
- ♦ Chýbajúce detské ihriská
- ♦ Nedostatok pozemkov na IBV
- ♦ Nevyhovujúce autobusové zastávky

Následky



Ohrozenie chodcov, dopravné kolízie, nízky štandard bývania, nezáujem žiť a podnikat' v obci

2. Nedobudovaná environmentálna infraštruktúra

Charakteristika problému:

- ♦ Nedobudovaná kanalizácia
- ♦ Nevybudovaná vlastná ČOV
- ♦ Neriešené zneškodnenie bioodpadu
- ♦ Nízka separácia odpadu
- ♦ Slabé protipovodňové opatrenia
- ♦ Výskyt čiernych skládok

Následky



Riziko znečistenia životného prostredia, nižší záujem o bývanie v obci, nezáujem investovať v obci

3. Nerozvinuté služby pre cestovný ruch

Charakteristika problému:

- ♦ Chýba múzeum, miestnosť na výstavy
- ♦ Nedostatočné množstvo cyklotrás, cyklochodníkov
- ♦ Chýba ubytovanie pre turistov
- ♦ Slabá propagácia obce

Následky



Nízka atraktivita pre návštevníkov obce, pokles úrovne obce



4. Nízky záujem občanov o dianie v obci

Charakteristika problému:

- ♦ Nedostatočné využívanie multifunkčného ihriska
- ♦ Neexistujúca klubovňa pre mládež
- ♦ Chýba športovo-oddychová zóna
- ♦ Nie sú žiadne spoločenské miestnosti v miestnych častiach
- ♦ Nie je rozvinutý komunitný život
- ♦ Nedostatočná účasť občanov na športových, kultúrnych podujatiach občanov z obce

Následky



Znižovanie súdržnosti miestnej komunity, znižovanie vzťahu k obci, preferovanie konzumného spôsobu života

5. Slabá spolupráca verejného a súkromného sektora

- ♦ Nevytvorený systém informovanosti obec - podnikateľ

Následky



Nedostatok príležitostí pre tvorbu pracovných miest a ďalšieho ekonomického rozvoja obce



3. Strategická časť

Vízia územia

Vízia predstavuje spoločne formulovaný želaný stav budúcnosti, kde svoju obec chcú občania vidieť o 20 rokov. Na víziu nadväzujú stanovené ciele, ktorých naplnením sa obec približuje k definovanej vízii.

Vízia obce Dúbravy:

Dúbravy – príťažlivá obec pre aktívnych ľudí s dobrými podmienkami pre bývanie.

Obec Dúbravy poskytuje kvalitné verejné služby, podmienky na príjemné bývanie a na výstavbu nových rodinných domov. Obec sa v spolupráci s občanmi podieľa na zachovávaní tradícií, prírodných a architektonických pozoruhodností, rozvoji kultúry. Obec je príjemnou zastávkou pre návštevníkov regiónu Podpoľanie.

3.1 Formulácia a návrh stratégie

Stratégia obce Dúbravy sa v nasledujúcom období do roku 2023 zameriava na elimináciu definovaných problémov obce v nadväznosti na víziu. Stratégiou obce je jej komplexný rozvoj s dôrazom na skvalitnenie verejných služieb a zvýšenie záujmu občanov a subjektov pôsobiacich v obci o spoluprácu a život v obci.

Strategické ciele konkretizujú víziu obce a definujú spôsob riešenia problémov pomenovaných v stratégii obce. Obec Dúbravy si zadefinovala 2 strategické ciele rozvoja.

3.1.1 Strategické ciele rozvoja obce Dúbravy

1. Skvalitnenie verejných služieb a podmienok pre ďalší rozvoj obce.
2. Zvýšenie spolupatričnosti, záujmu občanov o dianie v obci a spoluprácu.

Strategický cieľ 1.

Zameriava sa na zvýšenie kvality verejných služieb obce s dôrazom na dobudovanie technickej a environmentálnej infraštruktúry. Nedostatočná kvalita základného vybavenia obce – miestne komunikácie, chodníky, prístupové cesty, kanalizácia, vodovod a pod., sú stále problémom obce, pretože sa jedná o finančne náročné aktivity, ktoré obec môže



realizovať len postupne a s pomocou externých finančných zdrojov. Vybudovanie kvalitnej infraštruktúry obce je predpokladom pre príjemné bývanie občanov v obci ako aj pre jej hospodársky rozvoj a tým podpory zamestnanosti, ktorá je základnou podmienkou pre spokojný a aktívny život občanov. Cieľ zahŕňa aj zlepšovanie spolupráce verejného a súkromného sektora v prospech ekonomického rozvoja obce.

Strategický cieľ 2.

Zameriava sa na aktivizáciu občanov, zvýšenie záujmu o veci verejné, spoločenský život v obci a zachovávanie jej pozoruhodností, čo je predpokladom pre zvýšenú kvalitu života občanov ako aj návštevníkov obce.

3.1.2 Strategické prioritné oblasti pre strategické ciele

Strategické priority definujú oblasti, ktoré budú prioritne v rámci rozvoja obce podporované s cieľom dosiahnutia stanovený strategických cieľov.

Pre obec Dúbravy sú to dve oblasti súvisiace so strategickým cieľom č.1 a jedna oblasť súvisiaca so strategickým cieľom č. 2.

Strategické prioritné oblasti pre strategický cieľ č.1:

1.1. Dobudovaná technická a environmentálna infraštruktúra.

1.2. Rozvinutá spolupráca verejného a súkromného sektora v oblasti ekonomického rozvoja obce.

Strategické prioritné oblasti pre strategický cieľ č.2:

2.1. Vytvorené podmienky pre aktívne trávenie voľného času v oblasti kultúry, športu a komunitného života.

Vízia obce		
Dúbravy – príťažlivá obec pre aktívnych ľudí s dobrými podmienkami pre bývanie.		
Strategický cieľ 1.		Strategický cieľ 2.
Skvalitnenie verejných služieb a podmienok pre ďalší rozvoj obce.		Zvýšenie spolupatričnosti, záujmu občanov o dianie v obci a spoluprácu.
Strategická prioritná oblasť 1.1	Strategická prioritná oblasť 1.2	Strategická prioritná oblasť 2.1
Dobudovaná technická a environmentálna infraštruktúra.	Rozvinutá spolupráca verejného a súkromného sektora v oblasti ekonomického rozvoja obce.	Vytvorené podmienky pre aktívne trávenie voľného času v oblasti kultúry, športu a komunitného života.



4. Programová časť

V rámci strategických priorít partnerstvo pre tvorbu PHSR v obci Dúbravy definovalo súbor opatrení a aktivít pre dosiahnutie strategického cieľa a naplnenia vízie obce. Navrhnuté opatrenia a aktivity sú strednodobým zámerom na obdobie 8 rokov spracovania rozvojového dokumentu PHSR.

4.1 Opatrenia, projekty (aktivity)

Strategická prioritná oblasť: 1.1. Dobudovaná technická a environmentálna infraštruktúra.

Strategická priorita sa zameriava na dobudovanie technickej a environmentálnej infraštruktúry ako aj prípravu rozvojových dokumentov pre realizáciu investičných zámerov v obci.

Opatrenie 1.1.1. Dobudovať technickú infraštruktúru obce

Opatrenie zahŕňa súbor investičných projektov /aktivít obce zameraných na technickú infraštruktúru, ktoré je potrebné zrealizovať v záujme skvalitnenia verejných služieb obce pre občanov. Projekty je možné realizovať ako celok alebo po etapách v závislosti od rozsahu projektu a finančných možností obce.

Projekty:

1.etapa (r. 2015 - 2017) uvedené v akčnom pláne bod 5.5

- Zrekonštruovať kúrenie v MŠ
- Zrealizovať prestavbu a zabezpečiť zariadenie kancelárií obecného úradu
- Vybudovať detské ihrisko - miestna časť Želobudza, v spolupráci s Agrorev, spol. s r. o.
- Zmodernizovať zariadenie MŠ
- Zrekonštruovať chodníky v areáli MŠ
- Vybudovať detské ihrisko v obci mimo areálu MŠ
- Dobudovať verejné priestranstvo pre obchodom JEDNOTA
- Dobudovať chodník pri hlavnej ceste v centre obce
- Zrekonštruovať miestnu komunikáciu (ul. k obecnému úradu)
- Pripraviť pozemky na IBV- kúpiť pozemky
- Zrekonštruovať autobusové zastávky – 3 ks



2.etapa (r. 2018 - 2020) s uvedením odhadovanej sumy

- Dobudovať verejné osvetlenie, miestna časť Iviny / 3 000 € / obecný rozpočet
- Zrekonštruovať 2 miestne komunikácie / 30 000 € / exter. zdroje
- Zrekonštruovať detské ihrisko a altánok, miestna časť Hradná / 2 000 € / obecný rozpočet + svojpomocne

3.etapa (r. 2021 - 2023) s uvedením odhadovanej sumy

- Vybudovať parkovacie miesta pri dome č.22 / 5 000 € / exter. zdroj
- Vybudovať vstup pri cintoríne/ 10 000 € / exter. zdroj
- Dobudovať chodník v dolnej časti obce / 20 000 € / exter. zdroj
- Vybudovať urnový hájnik / 1 000 € / rozpočet obce
- Dobudovať prístupovú cestu do Želobudze / 15 000 € / exter. zdroj
- Zrekonštruovať miestnu komunikáciu Iviny / 10 000 € / exter. zdroj
- Vybudovať chodník - miestna časť Hradná / 30 000 / exter. zdroj

Opatrenie 1.1.2. Dobudovať environmentálnu infraštruktúru obce

Opatrenie zahŕňa súbor investičných projektov /aktivít obce zameraných na environmentálnu infraštruktúru, ktoré je potrebné zrealizovať v záujme skvalitnenia verejných služieb obce pre občanov. Projekty je možné realizovať ako celok alebo po etapách v závislosti od rozsahu projektu a finančných možností obce.

Projekty:

1.etapa (r. 2015 - 2017) uvedené v akčnom pláne bod 5.5

- Riešiť spracovanie bioodpadu v obci v spolupráci s Koordinačným združením obcí MR Podpoľanie
- Likvidovať nelegálne skládky
- Dobudovať kanalizáciu obce (splašková kanalizácia, dažďová kanalizácia)
- Zrealizovať protipovodňové opatrenia- odvodňovací kanál v severnej časti

2.etapa (r. 2018 - 2020) s uvedením odhadovanej sumy

- Zvýšiť povedomie občanov k separácii odpadu / 500 € / exter. zdroj
- Vybudovať vlastnú čističku odpadových vôd / 275 000 € / exter. zdroj

3.etapa (r. 2021 - 2023) s uvedením odhadovanej sumy

- Vybudovať kanalizáciu a ČOV v miestnych častiach Hradná, Želobudza / 290 000 € / exter. zdroj
- Vybudovať, čistenie kanálov popri MK - suchý polder / 10 000 € / exter. zdroj



Opatrenie 1.1.3. Aktualizovať rozvojové dokumenty

Opatrenie sa zameriava na pripravenosť obce aktualizovať alebo vypracovávať rozvojové dokumenty obce.

Projekty:

2-3.etapa (r. 2018 - 2023) s uvedením odhadovanej sumy

- Vypracovať doplnok územného plánu v súvislosti s pozemkovými úpravami a potrebami obce / 0 € / financované občanmi, podnikateľmi
- Aktualizovať PHSR / 500 € / rozpočet obce

Strategická prioritná oblasť: 1.2. Rozvinutá spolupráca verejného a súkromného sektora v oblasti ekonomického rozvoja obce.

Strategická priorita sa zameriava na zlepšenie komunikácie a spolupráce obce so súkromným sektorom, a tým vytvorenie podmienok pre tvorbu partnerstiev pre spoločnú realizáciu projektov pre rozvoj obce.

Opatrenie 1.2.1. Zlepšiť komunikáciu a spoluprácu obce s podnikateľskými subjektmi

Opatrenie sa zameriava na neinvestičné aktivity s cieľom vytvoriť podmienky pre vzájomnú partnerskú spoluprácu v prospech rozvoja obce.

Projekty:

1.etapa (r. 2015 - 2017) uvedené v akčnom pláne bod 5.5

- Zapojiť zástupcov súkromného sektora do procesu prípravy a realizácie PHSR obce
- Dotvoriť systém (IT) komunikácie a vzájomnej informovanosti o činnosti obce a podnikateľských subjektov pôsobiach v obci

Opatrenie 1.2.2. Podporiť rozvoj miestnych podnikateľských subjektov a aktivít cestovného ruchu

Opatrenie sa zameriava na investičné projekty / aktivity, ktoré napomôžu rozvoju cestovného ruchu v obci a tým jej ekonomickému rozvoju.

1.etapa (r. 2015 - 2017) uvedené v akčnom pláne bod 5.5

- Ukončiť základné stavebné práce na „dome č.22“

3.etapa (r. 2021 - 2023) s uvedením odhadovanej sumy

- Rozšíriť sieť cyklotrás v katastri Dúbravy / 3 000 € / exter. zdroje
- Zrekonštruovať obecnú budovu v Ivinách na turistické účely / 15 000 € / exter. zdroje



- Zrekonštruovať „ dom č.22“ s možnosťou využitia na tvorivé dielne, múzeum, výstavy / 15 000 € / exter. zdroje

Strategická prioritná oblasť: 2.1.Vytvorené podmienky pre aktívne trávenie voľného času v oblasti kultúry, športu a komunitného života.

Strategická priorita sa zameriava na zlepšenie podmienok pre aktívne trávenie voľného času obyvateľov ako aj návštevníkov obce. Zameriava sa na aktivizáciu občanov a tým zvýšenie záujmu o dianie v obci a záujem o veci verejné ako aj zachovanie kultúrnych a prírodných pozoruhodností obce.

Opatrenie 2.1.1. Podporiť rozvoj existujúcich činností v obci

Opatrenie sa zameriava na neinvestičné aktivity s cieľom rozvíjať kultúrne a športové aktivity v obci.

Projekty:

1-3.etapa (r. 2015 - 2023) uvedené v akčnom pláne bod 5.5

- Organizovať pravidelné kultúrne a športové podujatia v obci v zmysle kalendára podujatí
- Podporiť materiálne vybavenie folklórnej speváckej skupiny

Opatrenie 2.1.2. Vytvoriť podmienky pre aktivizáciu občanov

Opatrenie sa zameriava na investičné a neinvestičné aktivity s cieľom aktivizovať obyvateľov obce a zvyšovať spolupatričnosť a záujem a spoločné veci verejné.

Projekty:

1.etapa (r. 2015 - 2017) uvedené v akčnom pláne bod 5.5

- Obnoviť klubovňu pre mládež
- Zrekonštruovať a doplniť vybavenia priestoru kuchynky v budove kultúrneho domu
- Vytvoriť systém pre zvýšenie využívania multifunkčného ihriska

2.etapa (r. 2018 - 2020) s uvedením odhadovanej sumy

- Vytvoriť podmienky pre komunitný život , klub dôchodcov / 0 € / svojpomocne

3.etapa (r. 2021 - 2023) s uvedením odhadovanej sumy

- Vybudovať na pozemku bývalého futbalového ihriska oddychovo-športovú zónu / 10 000 € / exter. zdroje
- Aktivizovať spolky, združenia formou mikrograntingu / 1 000 € ročne / rozpočet obce



Opatrenie 2.1.3. Zlepšiť propagáciu športových, kultúrnych aktivít a činnosti obce v záujme zvýšenia účasti občanov na organizovaných aktivitách ako aj záujme o ich spoluorganizovanie

Opatrenie sa zameriava na neinvestičné aktivity s cieľom zlepšenia propagácie aktivít a možností obce a zapojenia občanov do rozvoja obce.

Projekty:

1.etapa (r. 2015 - 2017) uvedené v akčnom pláne bod 5.5

- Propagovať atraktivity obce vrátane cyklotrás
- Propagovať možnosti využitia multifunkčného ihriska
- Propagovať činnosť obce

2.etapa (r. 2018 - 2020) s uvedením odhadovanej sumy

- Zhotoviť a umiestniť pamätník obetiam 1. sv. vojny / 1 000 € / rozpočet obce

4.2 Ukazovatele výsledkov a dopadov

Napĺňanie stanovených cieľov PHSR je potrebné priebežne sledovať a to prostredníctvom merateľných ukazovateľov. Ukazovatele majú stanovenú svoju východiskovú a cieľovú hodnotu. Ukazovatele môžu byť kvantitatívne alebo kvalitatívne.

Úroveň Strategický cieľ 1:		Ukazovateľ (názov a merná jednotka)	Východiskový stav	Cieľová hodnota ukazovateľa do r. 2023
1.Skvalitnenie verejných služieb a podmienok pre ďalší rozvoj obce.		Zlepšenie podmienok pre rozvoj obce	0%	50%
Úroveň Opatrenia	Strategická prioritná oblasť	Ukazovateľ (názov a merná jednotka)	Východiskový stav	Cieľová hodnota ukazovateľa do r. 2023
1.1.1. Dobudovať technickú infraštruktúru obce	1.1. Dobudovaná technická a environmentálna infraštruktúra.	Počet dobudovaných aktivít technickej infraštruktúry	0	15
1.1.2. Dobudovať environmentálnu infraštruktúru obce		Počet dobudovaných aktivít environmentálnej infraštruktúry	0	5
1.1.3. Aktualizovať rozvojové dokumenty		Počet aktualizovaných rozvojových dokumentov	0	1
1.2.1. Zlepšiť komunikáciu a spoluprácu obce s podnikateľskými subjektmi	1.2. Rozvinutá spolupráca verejného a súkromného sektora	Počet podnikateľských subjektov zapojených do spolupráce	0	4



	v oblasti ekonomického rozvoja obce.			
1.2.2. Podporiť rozvoj miestnych podnikateľských subjektov a aktivít cestovného ruchu		Počet podporených ekonomických aktivít	4	8
Úroveň Strategický cieľ 2:		Ukazovateľ (názov a merná jednotka)	Východiskový stav	Cieľová hodnota ukazovateľa do r. 2023
2. Zvýšiť spolupatričnosť a záujem občanov o dianie v obci a spoluprácu.		Zlepšenie kvality života občanov v obci	0%	50%
Úroveň Opatrenia	Strategická prioritná oblasť	Ukazovateľ (názov a merná jednotka)	Východiskový stav	Cieľová hodnota ukazovateľa do r. 2023
2.1.1. Podporiť rozvoj existujúcich činností v obci	2.1. Vytvorené podmienky pre aktívne trávenie voľného času v oblasti kultúry, športu a komunitného života.	Počet podujatí organizovaných obcou	5	8
2.1.2. Vytvoriť podmienky pre aktivizáciu občanov		Počet občanov zapojených do spolupráce pre obec	10	50

Pre sledovanie naplnenia strategických cieľov sú zvolené kvalitatívne ukazovatele, ktoré sledujú napĺňanie zadefinovanej vízie. K naplneniu strategických cieľov boli prijaté opatrenia, ktorých dosiahnutie bude sledované kvalitatívnymi ukazovateľmi, ktorých hodnota bude závislá od realizácie naplánovaných projektov / aktivít.

Východiskový stav ukazovateľov s nastavením nula (0) hovorí o tom, že takto zadefinovaný ukazovateľ nebol do tohto času sledovaný a preto vychádza z nulovej hodnoty.

V prípade kvalitatívnych ukazovateľov cieľová hodnota predstavuje rozsah o akú percentuálnu hodnotu salepší daný ukazovateľ za obdobie realizácie PHSR od r.2015. Plnenie ukazovateľa bude hodnotené občanmi v rámci prieskumu, ktorý vykoná obec. Odporúča sa zrealizovať prieskum u občanov minimálne 2 x za obdobie realizácie PHSR (r. 2018, r.2023).

5. Realizačná časť

5.1 Popis úloh jednotlivých partnerov pri realizácii PHSR

PHSR obce je dokument, reprezentujúci rozvojové aktivity obce, ktorých realizáciou obec bude dosahovať naplánované ciele a tým želaný stav v obci.



Významným krokom v procese prípravy ale najmä realizácie PHSR obce je vytvorenie multisektorového partnerstva, ktoré je jedným zo základných princípov miestneho rozvoja.

Do procesu prípravy a realizácie spracovania PHSR sa zapoja okrem predstaviteľov samosprávy vrátane zástupcov obecného zastupiteľstva aj zástupcovia podnikateľskej sféry, spolkov a aktívni občania, čím sa naplňa princíp partnerstva.

Vzhľadom na to, že partnerská spolupráca obce a miestnych podnikateľov pri realizácii konkrétnych projektov sa začína len rozvíjať, zapojenie podnikateľskej sféry do procesu realizácie je jednou z úloh, ktorú si obec v PHSR vytýčila s cieľom zvyšovať jej úroveň do budúcnosti.

Hlavným realizátorom PHSR je obec.

K hlavným partnerom obce pri realizácii PHSR patria:

- miestni podnikatelia, miestne organizácie a spolky, aktívni občania

Pri realizácii projektov s nadregionálnym dopadom sú to:

- združenie obcí, verejno-súkromné partnerstvo pracujúce v Podpoľaní, orgány štátnej správy, potenciálni investori

Popis zodpovednosti za realizáciu jednotlivých projektov a úloh je súčasťou akčného plánu.

5.2 Popis postupov inštitucionálneho a organizačného zabezpečenia realizácie PHSR, spôsob komunikácie, kooperácie a koordinácie

Tak ako vyplýva zo stanovených cieľov a konkrétnych projektov/ aktivít, najrozsiahlejšiu úlohu pri organizácii, koordinácii úloh ako aj zabezpečení komunikácie smerom do vnútra aj vonok a realizácii PHSR bude zohrávať samotná samospráva (obec).

Obec si vytvorí pre realizáciu PHSR riadiaci tím, ktorý bude vychádzať zo zloženia riadiaceho tímu - členmi za obec a pracovnej skupiny, ktorí sa podieľali na príprave PHSR. Garantom pre realizáciu PHSR bude starosta obce, ktorý spolu s ďalšími členmi riadiaceho tímu – členmi za obec, obecného zastupiteľstva a pracovnej skupiny budú podnikať kroky pre realizáciu aktivít a naplnenia stanovených cieľov.

Obec v procese realizácie PHSR bude zodpovedať za prípravu podmienok pre realizáciu úloh vrátane vysporiadania vlastníckych vzťahov, spracovanie projektovej dokumentácie, v prípade získavania externých zdrojov za prípravu žiadostí o získavanie finančných prostriedkov, realizáciu projektov ako aj ich vyúčtovanie.

Hlavnou úlohou obecného zastupiteľstva je monitoring realizácie naplánovaných projektov, spolupráca pri tvorbe akčných plánov na základe hodnotenia plnenia PHSR.

Aktívni občania a existujúce spolky sa budú podieľať na realizácii niektorých projektov v zmysle akčného plánu.



Členovia pracovnej skupiny sa budú zúčastňovať procesu monitoringu a tvorby akčných plánov, ktoré sa definujú vždy na 3 roky.

5.3 Stručný popis komunikačnej stratégie PHSR k jednotlivým cieľovým skupinám

Komunikačná stratégia PHSR je navrhnutá s cieľom zapojiť do procesu prípravy ako aj realizácie PHSR širokú verejnosť a tak získať podporu verejnosti pre realizáciu projektov.

Proces prípravy ako aj realizácie PHSR bude komunikovaný s verejnosťou v prostredníctvom možností, ktoré obec má a plánuje aj v budúcnosti využívať:

- verejné informačné tabule
- aktualizované internetové sídlo obce
- miestne podujatia
- verejné stretnutia
- verejné prerokovanie
- zasadania pracovných skupín v procese prípravy a realizácie PHSR

Cieľovými skupinami pre komunikačnú stratégiu obce sú:

- poslanci obecného zastupiteľstva
- členovia pracovnej skupiny pre prípravu a realizáciu PHSR
- miestni podnikatelia
- zástupcovia miestnych spolkov a organizácií
- obyvatelia

5.4 Systém monitorovania a hodnotenia

V rámci systému monitorovania a hodnotenia realizácie PHSR je potrebné zabezpečiť:

- monitoring plnenia akčného plánu a jeho aktualizáciu
- hodnotenie plnenia akčného plánu v zmysle dosahovania stanovených ukazovateľov
- monitoring plnenia strategického plánu a aktualizáciu PHSR

Monitoring a hodnotenie plnenia akčného plánu je úlohou riadiaceho tímu pre realizáciu PHSR. Minimálne 1 x ročne zasadne riadiaci tím (v čase začiatku prípravy rozpočtu na nasledujúci rok), ktorý získa a spracuje pripomienky úradu, obecného zastupiteľstva a verejnosti, zhodnotí plnenie akčného plánu v zmysle dosahovania stanovených ukazovateľov. Riadiaci tím zabezpečí aktualizáciu akčného plánu na nasledovné obdobie. Riadiaci tím vyhodnotí aj plnenie strategického plánu PHSR.



Zohľadňuje zmeny v smerovaní vývoja obce, zmeny vonkajších podmienok, požiadaviek obyvateľov a iných cieľových skupín. Podľa potreby realizuje aktualizáciu PHSR.

O výsledkoch monitoringu a hodnotenia akčného plánu a strategického plánu riadiaci tím informuje verejnosť.

O výsledkoch plnenia PHSR obec informuje 1 x ročne samosprávny kraj.

5.5 Akčný plán na daný rozpočtový rok s výhľadom na 2 roky (x+2) - vecný a časový harmonogram realizácie jednotlivých opatrení a projektov

Akčný plán PHSR je spracovaný na daný rozpočtový rok s výhľadom na 2 roky, teda na obdobie 3 rokov. Jedná sa o súbor konkrétnych aktivít, ktoré vedú k naplneniu cieľov v rámci strategických prioritných oblastí. Aktivity majú určený subjekt zodpovedný za realizáciu, predpokladaný termín realizácie a spôsob financovania aktivity s priamou väzbou na rozpočet obce a stav pripravenosti konkrétnej aktivity. Akčný plán sa hodnotí a aktualizuje každý rok.

Akčný plán na obdobie rokov 2015 – 2017.

Strategická prioritná oblasť: 1.1. Dobudovaná technická a environmentálna infraštruktúra				
Opatrenie / aktivita	Termín	Zodpovedný	Financovanie / Zdroj	Stav pripravenosti
Opatrenie: 1.1.1. Dobudovať technickú infraštruktúru obce				
Zrekonštruovať kúrenie v MŠ	2015	Obec	15 000 € / Min.financií	Podaná žiadosť o dotáciu
Zrealizovať prestavbu a zabezpečiť zariadenie kancelárií obecného úradu	2015	Obec	1 700 € / rozpočet obce	Zrealizované VO
Vybudovať detské ihrisko v miestnej časti Želobudza	2015	Agrosev, spol. s r.o.	1 000 € / Agrosev spol. s r.o.	Dohoda o realizácii
Zmodernizovať zariadenie MŠ	2016	Obec	840 € / nadácia Dalkia	Podaná žiadosť o dotáciu
Zrekonštruovať chodník v areáli MŠ	2016	Obec	1 000 € / Nadácia SSE	Podaná žiadosť o dotáciu
Vybudovať detské ihrisko v obci mimo areálu MŠ	2016	Obec	4 000 € / Nadácia SPP	Podaná žiadosť o dotáciu
Dobudovať verejné priestranstvo pre obchodom JEDNOTA	2016	Obec	50 000 € / PRV	Spracovaná projektová dokumentácia (PD), príprava na podanie žiadosti.
Dobudovať chodník pri hlavnej ceste v centre obce	2016	Obec	4 000 € / rozpočet obce + BBSK	Zrealizované VO
Zrekonštruovať miestnu komunikáciu (ul. k obecnému úradu)	2016	Obec	20 000 € / exter. zdroje + rozpočet obce	Podaná žiadosť o dotáciu.
Pripraviť pozemky na IBV - kúpa pozemkov	2016	Obec	50 000 € / rozpočet	



			obce, úver	
Zrekonštruovať autobusové zastávky – 3 ks	2017	Obec	3 000 € / rozpočet obce	
Opatrenie 1.1.2. Dobudovať environmentálnu infraštruktúru obce				
Riešiť spracovanie bioodpadu v obci v spolupráci s Koordinačným združením obcí MR Podpoľanie	2015	KZMRP	0 € / KZMRP	Spracovaná projektová dokumentácia (PD), v štádiu prípravy
Likvidovať nelegálne skládky	2016	Obec	0 € / svojpomocne	
Dobudovať kanalizáciu obce (splaškovú, dažďovú)	2016	Obec	115 000 € / PRV, Envirofond	
Zrealizovať protipovodňové opatrenia- odvodňovací kanál v severnej časti	2017	Obec	10 000 € / exter. zdroje	Spracovaná projektová dokumentácia (PD), v štádiu prípravy
Strategická prioritná oblasť : 1.2 Rozvinutá spolupráca verejného a súkromného sektora v oblasti ekonomického rozvoja obce.				
Opatrenie / aktivita	Termín	Zodpovedný	Financovanie / zdroj	Stav pripravenosti
Opatrenie 1.2.1. Zlepšiť komunikáciu a spoluprácu obce s podnikateľskými subjektmi				
Zapojiť zástupcov súkromného sektora do procesu realizácie PHSR obce	2015	Obec	0 € / svojpomocne	Dohoda o partnerskej spolupráci
Dotvoriť systém (IT) komunikácie a vzájomnej informovanosti o činnosti obce a podnikateľských subjektov pôsobiach v obci	2015	Obec	1 000 € / rozpočet obce	
Opatrenie 1.2.2. Podporiť rozvoj miestnych podnikateľských subjektov a aktivít cestovného ruchu				
Ukončiť základné stavebné práce na „dome č.22“	2016	Obec	7 000 € / externe zdroje	Podaná žiadosť o dotáciu
Strategická prioritná oblasť: 2.1. Vytvorené podmienky pre aktívne trávenie voľného času v oblasti kultúry, športu a komunitného života.				
Opatrenie / aktivita	Termín	Zodpovedný	Financovanie	Stav pripravenosti
Opatrenie 2.1.1. Podporiť rozvoj existujúcich činností v obci				
Organizovať pravidelné kultúrne a športové podujatia v obci v zmysle kalendára podujatí v obci	2015-2017	Obec	1 000 € ročne / rozpočet obce	Kalendár podujatí
Podporiť materiálne - technické vybavenie folklórnej speváckej skupiny	2016	Obec	1 000 € / BBSK	
Opatrenie 2.1.2. Vytvoriť podmienky pre aktivizáciu občanov				
Obnoviť klubovňu pre mládež	2015	Obec	500 € / rozpočet obce	
Doplniť vybavenie priestoru kuchynky v budove kultúrneho domu	2016	Obec	300 € / rozpočet obce	



Vytvoriť systém pre zvýšenie využívania multifunkčného ihriska	2016	Obec	0 € / svojpomocne	
Opatrenie 2.1.3. Zlepšenie propagácie športových, kultúrnych aktivít a činnosti obce v záujme zvýšenia účasti občanov na organizovaných aktivitách ako aj záujme o ich spoluorganizovania				
Propagovať činnosť obce – obecná web stránka, vývesné tabule	2015	Obec	200 € / rozpočet obce	
Propagovať možnosti využitia multifunkčného ihriska - obecná web stránka, vývesné tabule	2015	Obec	200 € / rozpočet obce	
Propagovať atraktivity obce vrátane cyklotrás - obecná web stránka, vývesné tabule, leták, noviny	2015	Obec	200 € / rozpočet obce	

5.6 Finančná časť

Indikatívny rozpočet je celkovým prehľadom plánovaných finančných prostriedkov potrebných na realizáciu aktivít platného PHSR.

Strategická prioritná oblasť	1.ETAPA	2.ETAPA	3.ETAPA	SPOLU
1.1 Dobudovaná technická a environmentálna infraštruktúra.	275 540 €	311 000 €	391 000 €	977 540 € €
1.2 Rozvinutá spolupráca verejného a súkromného sektora v oblasti ekonomického rozvoja obce.	8 000 €	0 €	33 000 €	41 000 €
2.1 Vytvorené podmienky pre aktívne trávenie voľného času v oblasti kultúry, športu a komunitného života.	5 400 €	4 000 €	14 000 €	23 400 €
SPOLU	288 940 €	315 000 €	438 000 €	1 041 940 €

6. Záver

PHSR obce Dubrávy bol spracovaný v zmysle naplánovaného časového a obsahového harmonogramu a v zmysle platnej legislatívy. Po verejnom pripomienkovaní a zapracovaní pripomienok bude schválený obecným zastupiteľstvom a zverejnený na webovom sídle obce www.dubravky.sk.