

Obsah

Úvod	1
1. ANALITICKO-STRATEGICKÁ ČASŤ	2
1.1. História.....	2
1.2. Symboly mesta.....	3
1.3. Sídla.....	3
1.4. Hospodárstvo.....	4
1.5. Výrobné odvetvia.....	4
1.6. Priemysel.....	5
1.7. Stavebníctvo	5
1.8. Nevýrobné odvetvia.....	5
1.9. Technická infraštruktúra	6
1.10. Sociálna infraštruktúra.....	7
1.11. Stav životného prostredia	7
1.12. Ochrana prírody a krajiny	9
1.13. Ekonomické a sociálne východiská	11
1.14. Prírodný pohyb obyvateľov v meste Hriňová.....	12
1.15. Vzdelanostná štruktúra.....	14
1.16. Ekonomika v meste Hriňová	15
1.17. Ekonomická aktivita obyvateľstva a zamestnanosť v meste Hriňová.....	16
1.18. Ekonomická štruktúra.....	16
1.19. Nezamestnanosť	17
2. SWOT analýza	19
2.1. Životné prostredie	19
2.2. Infraštruktúra.....	20
2.3. Kultúra	21

2.4.	Školstvo a šport.....	22
2.5.	Zdravotníctvo a sociálne služby	23
2.6.	Hospodársky rozvoj a podnikateľské prostredie	23
2.7.	Cestovný ruch	24
2.8.	Bytová politika	25
3.	PROGRAMOVÁ ČASŤ	26
3.1.	Globálny cieľ	26
3.1.1.	DC. Udržiateľný rozvoj obce	26
3.1.2.	DC: Vytváranie a podporovanie podnikateľského prostredia	28
3.1.3.	DC: Rozvoj cestovného ruchu	29
3.2.	Akčný plán hospodárskeho a sociálneho rozvoja mesta Hriňová na roky 2014-2020	30
4.	Zoznam použitej literatúry:	37
5.	Zoznam príloh:	38
5.1.	Dotazník	38
5.2.	Vyhodnotenie dotazníkového prieskumu občanov mesta Hriňová	45

Úvod

Víziou mesta je využívať svoju geografickú polohu a prírodné krásy v regióne Podpoľania pre rozvoj cestovného ruchu, rozvoj podnikania a hospodársky rast za podmienok trvale udržateľného rozvoja v kontexte zachovania kultúrnych tradícií a zvykov v meste. V záujme mesta je budovať kvalitnú infraštruktúru ponúkajúcu komunikačné, informačné a verejné služby na vysokej úrovni a tiež zlepšiť spoluprácu verejného, podnikateľského i neziskového sektora a občanov mesta.

Program hospodárskeho rozvoja a sociálneho rozvoja (PHSR) obce je strednodobý rozvojový dokument, ktorý je vypracovaný v súlade s cieľmi a prioritami ustanovenými v národnej stratégii a zohľadňuje ciele a priority ustanovené v programe hospodárskeho rozvoja a sociálneho rozvoja vyššieho územného celku, na území ktorého sa obec nachádza a je vypracovaný podľa záväznej časti územnoplánovacej dokumentácie obce.

Program hospodárskeho rozvoja a sociálneho rozvoja obce pozostáva z analyticko-strategickej časti a programovej časti. Na rozdiel od územného plánu, ktorý rieši najmä otázky fyzického rozvoja územia, program rozvoja sa podrobnejšie zaoberá otázkami ekonomického a sociálneho rozvoja, čím vo vzťahu k územnému plánu plní komplementárnu funkciu.

Potrebu zabezpečenia PHSR ustanovuje zákon č. 539/2008 Z.z o podpore regionálneho rozvoja, ktorý ukladá obciam povinnosť spracovať Program hospodárskeho a sociálneho rozvoja ako nástroja, pomocou ktorého sa uskutočňuje podpora regionálneho rozvoja.

PHSR je dôležitou podmienkou pre získavanie externých zdrojov, napríklad z EÚ, štátneho rozpočtu a pod., nakoľko možnosť žiadať o nenávratný finančný príspevok z týchto zdrojov je podmienená dokladovaním súladu projektového zámeru s prioritami schváleného PHSR obce.

1. ANALITICKO-STRATEGICKÁ ČASŤ

Východisková časť PHSR mesta Hriňová na roky 2014-2020

1.1. História

Hriňová patrí k lazničským oblastiam s roztrúseným osídlením. Zaraďujeme ju do oblasti roztrateného osídlenia Slovenského Rudohoria a Krupinskej planiny, presnejšie do podpolianskej podoblasti. Nachádza sa v detvianskej lazovej oblasti, ktorá vznikla z hospodárskych dôvodov. Najstaršie archeologické nálezy na Podpoľaní pochádzajú z obdobia mladšieho paleolitu. Bezpečne doložené trvalejšie a intenzívnejšie osídľovanie tohto územia sa začína až v neskoršej dobe bronzovej. Dôležitým regionálnym centrom tu usadeného ľudu sa stáva Kaľamárka na južnom úbočí Poľany-neďaleko Hriňovej. V dobe laténskej zasiahli do dejín Podpoľania Kelti. Najvýznamnejším a najcennejším dokladom osídlenia priestoru mesta Hriňová je nález 14 rímskych mincí z 2. stor. Vzácný poklad bol nájdený v roku 1929 v hlinenej nádobe na brehu Slatiny. V 3. stor. po Kr. región pod Poľanou postupne kolonizujú Germáni. Slovanské osídlenie horného toku Slatiny prebieha v 8 stor. Významným obdobím pre Hriňovú bola polovica 18. stor. , kedy vznikla sklárska huta v Skalisku. V roku 1840 postavili novú hutu v Hriňovej a do nej preniesli časť zariadení starej sklárne. Výrobky z miestnej sklárne sa stali známe po celom svete. Prevádzka sklárne bola ukončená v roku 1914. Hriňová, ako aj ďalšie detvianske lazy, sa od Detvy osamostatnila ako samostatná obec v rokoch 1890 - 1891. Výraznejšie formovanie centrálnej časti Hriňovej nastáva v 40 až 50 rokoch 20. stor. V roku 1944, počas SNP sa v horách Poľany sústredilo okolo 6000 partizánov, ktorí spolu s Červenou armádou 11. februára 1945 nemecké jednotky definitívne vytlačili. Obdobie po 2. sv. vojne bolo príznačné urbanizmom- výstavbou bytov, závodu ťažkého strojárstva a vodnej nádrži. V súčasnosti sa Hriňová zaraďuje medzi mladé mestá, nakoľko za mesto bola vyhlásená 1. januára 1989.

Rozmiestnenie domov v čase vzniku obce bolo nepravidelné a iba nárastom obyvateľstva a zhusťovaním roľníckych usadlostí, nadobúdala zástavba Hriňovej určitú pravidelnosť. Cez Hriňovú, ktorá sa vyvíjala z lazničkej osady v Detve, preteká rieka Slatina. Pozdĺž rieky vedie vybudovaná štátna cesta II. triedy, ktorá je v meste hlavnou dopravnou tepnou nielen v rámci samotného mesta, ale aj vo význame dopravného spojenia Hriňovej s okolitým územím. Okrem štátnych ciest prechádzajúcich katastrom mesta je jeho územie popretkávané 178 km miestnych komunikácií.

V súčasnosti má Hriňová 15 miestnych častí, ktorými sú Biele Vody, Blato, Horná Hriňová, Hriňová, Jaseňovo, Krivec, Mangútovo, Pivnička, Priehalina, Riečka, Slanec, Snohy, Vrchslatina, Zánemecká, a Štoliansko.

1.2. Symboly mesta

Symbolmi mesta Hriňová sú erb, vlajka a pečať mesta Hriňová. Erb mesta Hriňová, ktorého prvá podoba vznikla v roku 1989, sa postupne sa menila. Tvorí ho zeleno-modrý štiepený štít so strieborným fujaristom hrajúcim na zlatej fujare. Fujarista v erbe symbolizuje tradičnú výrobu pastierskych fujár a písťal, ako aj rázovitý folklór v meste.



Vlajka mesta Hriňová pozostáva zo šiestich pozdĺžnych pruhov vo farbách zelenej, bielej, zelenej, modrej, žltej a modrej a ukončená je tzv. lastovičím chvostom.



Pečať mesta Hriňová tvorí erb mesta Hriňová s hrubopisom: „MESTO HRIŇOVÁ“.



1.3. Sídla

V súčasnosti môžeme Hriňovú z hľadiska morfogenetického členenia sídiel zaradiť k sídlam, kde domy sú zoskupené pozdĺž línie, čiže pozdĺž cesty. Konkrétne patrí k typu dediny pri hradскеj. Je to typ sídla vyskytujúci sa najmä v starej sídelnej oblasti, málo v oblastiach mladých sídiel. Vyznačuje sa lineárnym charakterom pôdorysu. Domy sú zoradené zväčša tesne, zriedka voľnejšie, spravidla po oboch stranách hradскеj

alebo cesty. Jasne to poukazuje na úzky vzťah Hriňovej ku komunikačným linkám. Domy sú takmer vždy obrátené do ulice. V lazničkých mestských častiach je však aj množstvo rodinných domov postavené jednotlivo rozptýlené, resp. v malých zhlukoch.

Domový fond v Hriňovej je tvorený trvalo obývanými a neobývanými domami a bytmi. Počet neobývaných domov a bytov je pomerne vysoký a spôsobuje ho súčasný stav domového fondu v rozptýlenom lazničkom osídlení a osadách. Rodinné domy sú prevažne 1 až 2 podlažné, bytové domy sú prevažne 5 a viac podlažné. Kvalita domového a bytového fondu je na nižšej úrovni. Časť domov a bytov má zlý stavebno-technický stav a v meste je značne vysoký priemerný vek domov a bytov. V súčasnosti sa realizuje postupná rekonštrukcia, najmä bytového fondu, ktorej cieľom je zvýšiť kvalitu domového a bytového fondu. Taktiež, po takmer tridsaťročnej pauze začína pokračovať výstavba moderných bytových domov.

1.4. Hospodárstvo

Hospodárstvo v zásade delíme na dve základné skupiny odvetví a to na výrobné a nevýrobné odvetvia hospodárstva.

1.5. Výrobné odvetvia

Poľnohospodárstvo, lesníctvo a rybolov

Hlavnou hospodárskou činnosťou obyvateľstva celej podpolianskej oblasti bolo poľnohospodárstvo, doplnené pastierstvom a prácami v lese. V lete Hriňovčania hospodárili na svojich úrodných poliach alebo chovali ovce, v zime rúbali a zväžali drevo.

Hriňová je jedným z mála miest, v ktorom sa nezriadilo Jednotné roľnícke družstvo a hlavnou príčinou boli nepriaznivé krajinné podmienky. V súčasnosti je poľnohospodárska výroba zastúpená len fyzickými osobami, tzv. jednotlivo hospodáriacimi roľníkmi (JHR). Jednotlivo hospodáriaci roľníci založili Svojpomocné družstvo jednotne hospodáriacich roľníkov (SD JHR) zaoberajúcich sa poľnohospodárstvom. Jedná sa o klasickú poľnohospodársku malovýrobu sústredenú do priestoru rozptýleného lazničkeho detviansko-hriňovského osídlenia v osadách. Rastlinná výroba je zameraná na pestovanie zemiakov, obilnín (raž, jačmeň, ovos, pšenica), obhospodarovanie lúk a pasienkov. V živočíšnej výrobe má veľký význam chov hovädzieho dobytku, v menšom rozsahu chov oviec a ošípaných.

Lesníctvo sa vyvíjalo v úzkej súvislosti s postupným zaľudňovaním. Mnohí obyvatelia nachádzali robotu v panských lesoch, kde pracovali ako drevorubači, povozníci a uhliari. V druhej polovici 19. storočia vznikla parná píla. Keďže lesy zaberajú približne 60 % územia Hriňovej lesná výroba je významná dodnes. Je zastúpená lesmi SR š. p. Lesy SR š. p., OZ Kriváň, Lesná správa Poľana majú svoj hospodársko-administratívny areál. Bývalé drevosklady a píly Lesov SR š. p. sú dnes prevádzkované súkromnými firmami ROVEN, s. r. o. Zaoberajú sa pilovaním a hobľovaním dreva. Firma PKM Hriňová sa zaoberá výrobou stavebného reziva, stolárskeho reziva a paliet. Lesné hospodárstvo je charakteristické veľkou zásobou drevnej hmoty v spádovej oblasti.

1.6. Priemysel

Na území mesta Hriňová je najväčšou výrobnou plochou strojárka spoločnosť Hriňovské strojárne, a.s. Hriňová. Je to moderný, integrovaný výrobca presných prevodoviek pre cestné, stavebné, železničné, priemyselné a poľnohospodárske stroje, diferenciálov, prevodoviek do veterných turbín a iných strojárenských výrobkov. Predchodcom boli známe Závody ťažkého strojárstva (ZŤS) Hriňová.

Od roku 1992 pôsobí v Hriňovej firma HYDREX, s.r.o. Hlavným zameraním je predaj a servis stavebných strojov. V strojárenskom priemysle vystupuje aj firma IQM, s.r.o. Predmetom činnosti je výroba strojov. Ďalším významným zástupcom v priemyselnej výrobe je závod NAKO. Vyrábajú sa najmä úchytky, knopky, rustikálne kovanie, otočné kolieska, klzáky, vešiaky, nábytkové nožičky. Spoločnosť Hriňovská energetická, s.r.o. je ďalším zástupcom, ktorý je v meste od roku 2005. Prevádzkuje systém centrálnej výroby a distribúcie tepla v meste Hriňová. Zabezpečuje vykurovanie pre komunálnu sféru a pre priemyselný areál v meste. Hriňovská energetická, s.r.o. je jednou z prvých slovenských energetických spoločností, ktoré začali využívať biomasu ako zdroj energie.

V potravinárskom priemysle dominuje známa mliekareň Koliba, a.s. Hriňovská mliekareň vznikla v roku 1993. Mliekareň začínala so spracúvaním tritisíc litrov mlieka denne, no postupne sa nákup mlieka zvyšoval, kapacita mliekarne už nestačila, preto sa po dvoch rokoch podnik rozšíril o novú výrobnú halu. V poslednom období prešla mliekareň úplnou modernizáciou výroby. Dnes sa v Hriňovskej mliekarni spracúva denne niekoľko tisíc litrov mlieka, z ktorého sa vyrábajú maslá a syry.

1.7. Stavebníctvo

Je tu len niekoľko menších stavebných firiem. Vyniká firma JPT stavby, s.r.o. založená v roku 1994, ktorá poskytuje všetko pre realizáciu stavby. V roku 2004 bola založená spoločnosť Stanmart a Nilsson, s.r.o., ktorá je zameraná na jednoduché a drobné stavby, murárstvo, tesárstvo a iné.

1.8. Nevýrobné odvetvia

Veľkoobchod a maloobchod

V meste Hriňová je občianska vybavenosť zastúpená obchodnými domami, maloobchodnými zariadeniami a prevádzkami nevýrobných služieb.

Ubytovacie a stravovacie služby

Priamo v meste sa nachádza penzión JK-Košút, penzión Anka a tiež reštaurácia Centrum, ktorý ponúka možnosti ubytovania. Niekoľko ubytovacích zariadení sa nachádza tiež mimo mesta v oblastiach cestovného ruchu ako Poľana, Biele Vody. Nachádzajú sa tu rôzne turistické ubytovne. Priamo v meste sa nachádza niekoľko pizzerií, reštaurácia Centrum a niekoľko menších občerstvení.

Umenie, zábava, rekreácia

Nachádza sa tu Mestské kultúrne stredisko, kde sú realizované rôzne divadelné predstavenia, cirkevné, kultúrne a folklórne súbory. V kultúrnom stredisku je umiestnená aj mestská knižnica a kino. Kultúrne stredisko zastrešuje aj folklórny súbor Hriňovčan, Hviezdička a Hriňovské divadlo.

Na rekreáciu sú využívané tri zimné lyžiarske strediská, a to Predná Poľana, Biele Vody a novovybudované SKI centrum Košútka. Dominantou je Poľana, ktorá patrí medzi najväčšie vyhasnuté sopky v Európe. Poľana je najvyhľadávanejšou oblasťou rekreácie a cestovného ruchu. Nachádzajú sa tu rôzne turistické ubytovne a chatová osada. Strediskom rekreácie a turizmu sú taktiež Biele Vody, kde je vybudovaný penzión.

Novým moderným strediskom je Ski centrum Košútka. V zime stredisko ponúka umelo zasnežované zjazdovky v celkovej dĺžke 2500 m. Priamo z centra areálu vedú tri lyžiarske vleky. V lete sa Košútka mení na adrenalínový park, v ktorom nájdete najdlhšiu zip wire dráhu na Slovensku. Ide o 455 m zjazd na kladke medzi dvoma dolinami, ktorý ponúka nádherný panoramatický výhľad na okolitú prírodu. Návštevníkov tu čakajú aj ďalšie zaujímavé aktivity. Súčasťou strediska je aj novopostavený penzión. Okrem 17 izieb a reštaurácie sa v ňom nachádza požičovňa lyží a horská služba.

V priestoroch rozptýleného vidieckeho laznického osídlenia je časť domového fondu využívaná na rekreačné účely formou chalupníctva a rekreačných chat. Všetky oblasti cestovného ruchu a rekreácie sú sústredené v extraviláne vymedzeného územia.

1.9. Technická infraštruktúra

Dopravná infraštruktúra

Základnú dopravnú kostru územia Hriňovej tvorí cesta II/526, ktorá prechádza zastavaným územím mesta. Vedie od Kriváňa cez Hnúšťa až do Rožňavy. Táto komunikácia má vnútroregionálny význam a spája Hriňovú s okolitými okresmi, prechádza intravilánom mesta, kde ďalej pokračuje a rozvetvuje sa na cestu II/529. Táto komunikácia spája Hriňovú s okresným mestom Brezno. Menované hlavné cesty plnia v zastavanom území mesta funkciu hlavných zberných komunikácií a zaraďujeme ich do ciest II. triedy. Komunikácia II/529 sa napája v Kriváni, ktorý leží 8 kilometrov juhozápadne od Hriňovej, na cestu európskeho významu E571, ide konkrétne o úsek I/50. Mestom neprechádza železničná trať a ani tu nie je železničná stanica. Z dopravného hľadiska významné postavenie má len autobusová doprava. Čo sa týka polohy mesta z hľadiska hlavných dopravných komunikácií ide o centrálnu dopravnú polohu.

Vodné hospodárstvo

Na území mesta Hriňovej sa nachádzajú úpravne vody, čističky odpadových vôd, mesto má tiež vybudovanú verejnú kanalizáciu odvádzajúce splaškové a dažďové odpadové vody. Vybudovaná kanalizačná sieť je jednotná. Čistiareň odpadových vôd bola uvedená do prevádzky v roku 1999. Prevádzka jestvujúcej kanalizačnej siete a ČOV je problematická z dôvodu výskytu vôd z priemyselného areálu mliekare Koliba.

Plyn a teplo

V meste Hriňová je vybudovaný systém centrálného zásobovania teplom s centrálnym zdrojom tepla, Hriňovská energetika, s.r.o. Mesto využíva zemný plyn na zásobovanie lokalít teplom, priaznivým je využívanie obnoviteľných zdrojov energie, biomasy.

1.10. Sociálna infraštruktúra

Zdravotníctvo

Zdravotníctvo je na základnej úrovni. Celkovo sa nachádza na území mesta 12 súkromných lekárske ambulancií vrátane rehabilitačných zariadení. Nachádzajú sa tu napríklad jedna ambulancia s detským lekárom, štyri ambulancie so všeobecným lekárom štyri stomatologické, jedna gynekologická ambulancia a dve lekárne. Nie je tu vybudované jedno spoločné komplexné zdravotnícke stredisko.

Školstvo

Na území mesta Hriňová sa nachádzajú dva areály ZŠ ročník 1-9 a tri materské školy. V meste nie je stredná škola a najbližšia sa nachádza v okresnom meste Detva vzdialenom 12 km.

1.11. Stav životného prostredia

Podľa enviromentálnej regionálizácie je časť katastrálneho územia mesta Hriňová, jeho zastavané územie zaradené do prostredia narušeného a mierne narušeného, ostatná časť katastrálneho územia (Podpoľanie a lesné komplexy v centrálnej, severnej, a východnej časti) do prostredia, ktoré je označené ako vyhovujúce na vysokej úrovni (CHKO Poľana).

Vodstvo

Riečna sieť na území Hriňovej je relatívne hustá. Tečúce vodné toky patria do povodia Hrona a povrchové vody sú odvádzané vodným tokom Slatiny a jej prítokmi. Režim odtoku riek je snehovo-dažďový.

Najvýznamnejším vodohospodárskym tokom je Slatina. Jej pramene sa nachádzajú na svahoch horského chrbta, ktorý spája Sihliansku planinu s Poľanou v okolí Vrch Slatiny. Je dlhá 55,2 km. Pod mestom pokračuje tok Slatiny rozširujúcim sa údolím a pri Zvolene sa Slatina vlieva do Hrona.

Stojaté vody na území Hriňovej sú reprezentované vodnými nádržami. Nachádzajú sa tu dve umelé vodné plochy a menšie vodné plochy v rozptýlenom vidieckom lazničkom osídlení. Nad Hriňovou je od roku 1964 vybudovaná vodná nádrž Hriňová, ktorá slúži ako veľkokapacitný zdroj pitnej vody. Zaberá plochu 48 ha s objemom vody 8,2 milióna m³ a maximálnou hĺbkou 40 m. Vzhľadom na to, že nádrž slúži ako zdroj pitnej vody, jej rekreačné využívanie nie je povolené.

V meste Hriňová okrem vodárenskej nádrže Hriňová na toku Slatina je vybudovaná vodná nádrž Skalisko. Nachádza sa na vodnom toku Skalisko s rozlohou 8 ha a objemom 98 000 m³. Pôvodne slúžila ako zdroj úžitkovej vody pre výrobný areál v meste, no v súčasnosti slúži na lov kaprov.

Podzemné vody

Už samotná geologická stavba nie je na výskyt podzemných vôd priaznivá. Vo území sa nachádzajú podzemné vody v malej miere, najmä v miestach zlomových porúch. Ojedinele sa vyskytujú pórové a puklinové podzemné vody. Rozsiahlejšie a významnejšie podzemné vody sa tu nenachádzajú.

Pôda

V pôdnom fonde mesta Hriňová výrazne dominuje nepoľnohospodárska pôda. Najviac územia zaberajú lesné plochy, ktoré sa rozkladajú takmer na 70 % územia. Podstatne menšiu rozlohu majú zastavané a vodné plochy. Z poľnohospodárskej pôdy majú najväčší význam trvale trávnaté porasty. Tvoria približne 16 % vymedzeného územia. Dôležitejšia je aj orná pôda s rozlohou 13,17 km², čo predstavuje okolo 10 % z celkovej rozlohy Hriňovej.

Pôdne typy

Podľa Výskumného ústavu pôdoznalectva a ochrany pôdy sa na území mesta Hriňová vyskytujú v najväčšej miere kambizeme, pozdĺž vodných tokov fluvizeme a na juhu sem v malej miere zasahujú pseudogleje. Pod lesnou plochou sa v najväčšej miere vyskytujú kambizeme modálne, ktoré sa nachádzajú takmer na polovici územia. Vystupujú tu aj andozemné pôdy a malé zastúpenie majú aj glejové a rankrové pôdy.

Pôdne druhy

Na území mesta Hriňová sa vyskytujú ľahké pôdy a stredne ťažké pôdy. Z ľahkých pôd sú tu zastúpené piesočnaté a hlinitopiesočnaté pôdy. Na väčšine územia sa nachádzajú stredne ťažké pôdy, z ktorých prevládajú piesočnatohlinité pôdy. Prevažne na juhozápade územia sa nachádzajú hlinité pôdy. Sú to stredne ťažké pôdy a majú najpriaznivejšie vlastnosti, preto sú z pôdných druhov najúrodnejšie.

Rastlinstvo

Takmer v celom území prevládajú bučiny. Na najvyšších vrchoch je vyvinutá pôvodná smrečina. Pre horské svahy sú typické bučiny, pričom sa buk dostáva až do nadmorskej výšky 1 400 m. n. m. Rozsiahle plochy pôvodných bukových porastov ustúpili vysadeným smrekovým monokultúram. Na sutinových svahoch sú javorové bučiny. V horskom jedľovo - bukovom lese s bukom, jedľou a smrekom sú vtrúsené aj iné cenné listnáče. Významnými sú jaseň štíhly, javor horský a brest horský. Poľana je známa mohutnými jedincami jedlí a smrekov, ale do obdivuhodných rozmerov dorástli aj iné druhy stromov. Vrcholovú časť Poľany kryje pôvodná smrečina, ktorá je najjužnejšou v Západných Karpatoch. Z drevín sa tu uplatňuje jarabina vtáčia a javor horský. V krovinnom poschodí zemolez čierny, lykovec jedovatý a vŕba sliezka. V bylinnom poraste objavíme početné horské druhy, ako je napríklad kýchavica biela lobelova, mliečivec alpínsky, mačucha cesnačkovitá, kamzičník rakúsky, soldanelka horská a iné. Na jar sú horské lúky vyzdobené krehkými kvetmi šafranu karpatského.

Živočíšstvo

Na území Hriňovej sa nachádza niekoľko živočíšnych spoločenstiev, ktoré sú domovom viacerých živočíchov. Najvýznamnejším je živočíšne spoločenstvo lesov je biotopom veľkého živočíšneho spoločenstva. Mnohé živočíchy sú s ním úzko späté iné si tu vyhľadávajú iba kryt pred nepriateľmi. Vtáky ako napríklad kôrovníky, kolibiariky a sýkorky, ktoré tu žijú sa prispôbili životu na stromoch. Z obojživelníkov sa v ihličnatých lesoch nachádza mlok vrchovský, z plazov je typickým zástupcom zmija obyčajná. Charakteristickými druhmi v ihličnatých lesoch sú ďalej hlucháň obyčajný, králik zlatohlavý, medveď hnedý. V listnatých lesoch sú typickými druhmi jašterica zelená a sýkorka belasá. Tiež sa tu nachádza aj drobné živočíšstvo.

1.12. Ochrana prírody a krajiny

Územie mesta Hriňová je mimoriadne bohaté na výskyt chránených území. Zasahuje sem významné veľkoplošné chránené územie a nachádzajú sa tu tri maloplošné chránené územia. Vymedzeným územím Hriňovej prechádza aj náučný chodník a sú tu viac ako 250 ročné chránené stromy.

Veľkoplošné chránené územia

Na území Hriňová sa nachádza jedno veľkoplošné chránené územie, a to chránená krajinná oblasť Poľana.

Chránená krajinná oblasť Poľana je dominantou územia Hriňovej a zasahuje naň svojou najvýchodnejšou časťou. Hlavným dôvodom vyhlásenia územia za CHKO bola jedinečná geologicko - geomorfologická stavba územia podmienená sopečnou činnosťou v mladších treťohorách, kedy sa vytvorila mohutná sopka s priemerom približne 18 km. Cieľom vyhlásenia tohto územia za CHKO je ochrana a zveľaďovanie prírody a prírodných hodnôt. Najnižší bod je vo výške 460 m.n.m. a najvyšší bod Poľana 1 458 m.n.m. Jedinečnosť Poľany spočíva v tom, že je naším najvyšším sopečným pohorím. Zvýšenú pozornosť si zasluhuje jelenia zver, ktorá dosahuje v oblasti Poľany mimoriadnu kvalitu. Územie Poľany bolo v roku 1975 vyhlásené za chránenú poľovnú oblasť pre jeleniu zver. Pre svoje hodnoty bolo územie CHKO v roku 1990 zaradené do svetovej siete biosferických rezervácií – UNESCO. Územie CHKO patrí medzi najmenej urbanizované veľkoplošné chránené územie SR.

Maloplošné chránené územie

Z maloplošných chránených území sa na území Hriňovej nachádza Zadná Poľana, Vodopád Bystrého potoka a Pod Dudášom.

Národná prírodná rezervácia Zadná Poľana bola vyhlásená v roku 1972, novelizovaná v roku 1983, 1999 a 2001. Chránené územie sa nachádza v centrálnej časti celku Poľana a predstavuje plošne najväčšiu PR okresu Detva.

Národná prírodná pamiatka vodopád Bystrého potoka je ďalším významným maloplošným územím Hriňovej. Nachádza sa v hornej časti Bystrého potoka, južne až juhovýchodne od Poľany. Jedná sa o skalný amfiteáter, ktorý je výslednicou modelácie viacerých erózných a denudačných činiteľov. Atraktivnosť územia dotvára 20 m vysoký vodopád, tvorený prepadom Bystrej, jeden z najmohutnejších vo vulkanitoch Západných Karpát.

Náučné chodníky

V trase Kyslinky - Zadná Poľana - Kyslinky je na území CHKO Poľana vybudovaný náučný chodník, ktorý zasahuje aj na vymedzené územie Hriňovej. Celá trasa chodníka má 17 km, skrátená trasa má 8,5 km. Ide o samoobslužný, peší, letný typ chodníka, kombinácia uzavretého okruhu s hviezdicovitou trasou. Zameranie náučného chodníka Kyslinky – Poľana – Kyslinky je prírodovedné a ochranárske. Ide o stredne náročný až náročný terén chodníka. Chodník využíva sieť turistických značiek. Náučný chodník je pomerne v dobrom stave otvorený od roku 1998.

Na území mesta sa tiež nachádza Náučný chodník na vodopád Bystrô. S jeho realizáciou sa začalo v marci 2010 a ukončenie výstavby bolo v máji 2013. Na ceste vedúcej k vodopádu sa vybudoval náučný chodník v dĺžke 3,5 km. Na trase 3,5 km sa upevnilo na betónovú pätku 9 ks infopanelov. Súčasťou prvého panelu je smerovka nasmerovaná na Vodopád Bystrô a posledný infopanel je tesne pred vodopádom. Na trase sa nachádzajú informačné tabule s množstvom zaujímavých informácií aj v anglickom jazyku, keďže 20 % návštevníkov sú zahraniční turisti.

Chránené stromy

Strom Buk pod Kľukou bol vyhlásený za chránený v roku 1985. Buk pod Kľukou je mohutný buk, ktorý rastie v nadmorskej výške 870 m.n.m. Obvod kmeňa má približne 451 cm, výšku 38 m a šírku koruny 30 m. Jeho vek sa odhaduje na 250 rokov.

Chránený strom Bátkova lipa bol vyhlásený za chránený v roku 2000. Dôvodom vyhlásenia je zabezpečenie ochrany jedinca lipy malolistej. Ide o lipu s obvodom kmeňa 6,16 m, výškou 30 m a šírkou koruny okolo 25 m s predpokladaným vekom približne 255 rokov. Jedná sa o významný krajinotvorný prvok vysokej biologickej a estetickej hodnoty.

Chránené vtáčie územie

Na území Hriňovej sa v rámci Natury 2000 nachádza aj chránené vtáčie územie Poľana. Rozloha chráneného vtáčieho územia Poľana je 37, 67 km². CHVÚ bolo vyhlásené za účelom zabezpečenia priaznivého stavu biotopov sťahovavých druhov vtákov. Úzke terasovité políčka hriňovských lazov, odrážajú historickú krajinnú štruktúru a poskytujú obraz pôvodnej agrárnej krajiny. CHVÚ Poľana je jedným z troch najvýznamnejších území na Slovensku pre výskyt a hniezdenie škovránka stromového a strakoša kolesára a zároveň sa tu vyskytuje a pravidelne hniezdi viac ako 1% slovenskej populácie muchárika bieločrkého a mnohé iné druhy.

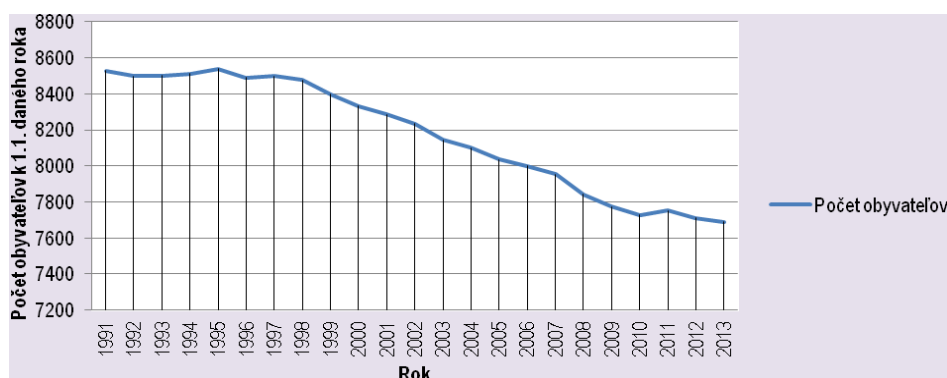
1.13. Ekonomické a sociálne východiská

Sociálna oblasť je významne previazaná s ekonomickou oblasťou, parametre ktorej určujú v značnej miere i situáciu, stav v sociálnej oblasti regiónu. Sociálna situácia zachytáva predovšetkým stav v oblastiach sociálnej či hmotnej odkázanosti a nezamestnanosti.

Demografia a ľudské zdroje

Celková výmera mesta Hriňová je 12 649 ha s hustotou obyvateľstva 61,68 obyv./km². Typickou sídelnou formou je rozptýlené lazničné osídlenie. Štruktúra obyvateľstva a jeho demografický vývoj sú rozhodujúcim faktorom ekonomického rastu a majú významný vplyv na rozvojový potenciál mesta. Jedným z významných indikátorov rozvoja mesta je prevládajúci trend vo vývoji počtu obyvateľov. Vývoj počtu obyvateľov mesta Hriňová v rokoch 1991 -2013 zobrazuje skutočnosť, že klesá prirodzený prírastok obyvateľstva a dochádza tak k zhoršovaniu demografického vývoja. Demografia mesta Hriňová má negatívny vývoj, pretože v posledných rokoch sa rodí menej detí a pribúda starnúce obyvateľstvo.

Graf č. 1. Vývoj počtu obyvateľov mesta Hriňová



1. 14. Prirodzený pohyb obyvateľov v meste Hriňová

Súčasný vývoj pôrodnosti v meste je charakterizovaný poklesom počtu živo narodených detí, trvalo nízkymi hodnotami úhrnnej plodnosti ako i celkovým nástupom nového reprodukčného modelu správania sa mladej generácie.

V období 2008-2013 prevláda v meste Hriňová prirodzený úbytok tzn., že sa rodí menej detí a viacej ľudí umiera.

Tab. č. 1. Prirodzený pohyb obyvateľov

Rok	Živonarodení	Zomretí	Prirodzený prírastok
2008	54	107	-53
2009	67	82	-15
2010	56	83	-27
2011	66	90	-24
2012	72	78	- 6
2013 -november	55	90	-35

Tab. č. 2. Migračný pohyb a celkový pohyb obyvateľstva

Rok	Prist'ahovanie	Odst'ahovanie	Migračný pohyb
2008	104	115	-11
2009	49	80	-31
2010	80	109	-29
2011	63	82	-19
2012	72	88	-16
2013- november	44	102	-58

Hrozba vyľudňovania nadobúda v meste Hriňová a jeho lazníckych usadlostí reálne kontúry, tak ako to môžeme vidieť aj v tabuľke. Dôkazom je strata pracovných príležitostí, zhoršenie kvality ľudských zdrojov v dôsledku masívnej emigrácie mladých ľudí.

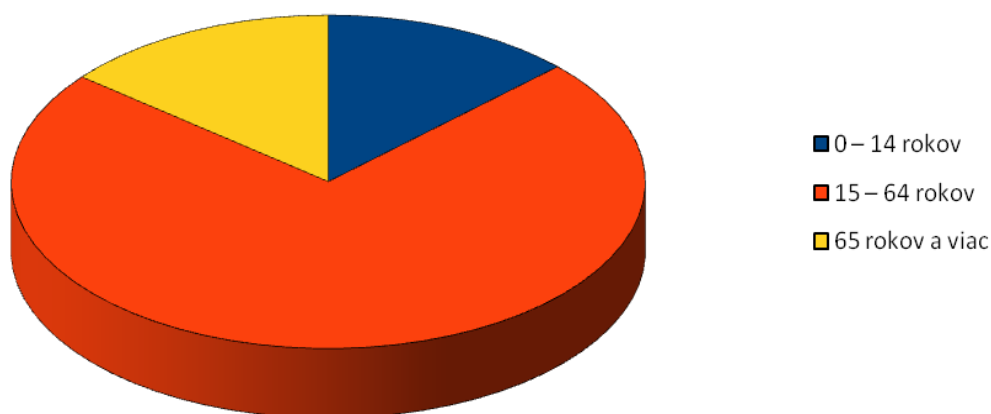
Tab. č. 3. Veková štruktúra

Rok 2011	Veková štruktúra v %		spolu
	muži	ženy	
0 – 14 rokov	12,89	12,87	12,88
15 – 64 rokov	75,98	70,05	72,94
65 rokov a viac	11,13	17,08	14,18

Tabuľka poukazuje na všeobecný trend Slovenskej republiky ako aj v meste Hriňová, že prevláda poproduktívna zložka nad predproduktívnou zložkou. V meste Hriňová dochádza k starnutiu obyvateľstva. Zo štruktúry obyvateľstva mesta podľa základných vekových skupín je zrejмый pokračujúci pokles detskej zložky populácie ako dôsledok znižujúcej sa pôrodnosti. Podiel populácie v predproduktívnom (veková skupina 0-14), produktívnom (muži 15-59, ženy 15-54) a poproduktívnom (muži nad 60, ženy nad 55) veku na celkovej populácii mesta je nepriaznivejší ako celoštátny priemer.

Ak chce obyvateľstvo uspokojiť svoje potreby a záujmy, reaguje na rozličné ekonomické a sociálne podmienky migráciou z vidieka do mesta. Ľudský kapitál je dnes považovaný za významný endogénny zdroj rastu bohatstva mesta, a preto je dôležité si ho udržať.

Graf. č. 2. Vekové zloženie obyvateľstva

Vekové zloženie obyvateľstva v meste HRIŇOVÁ k 31.12.2011**1.15. Vzdelanostná štruktúra**

Vzdelanostná úroveň je tiež dôležitý lokalizačný faktor, ktorý ovplyvňuje trh práce. Vzdelanostná úroveň obyvateľstva v okrese Detva sa mierne zvyšuje. Podľa tab. č. 4 môžeme vidieť úroveň dosiahnutého vzdelania na Slovensku a v okrese Detva za rok 2011. Tab. č.4 ako aj graf nám ozrejmuje, že v okrese Detva je horšia vzdelanostná úroveň ako na Slovensku. Horšie preto, že prevláda základné a učňovské vzdelanie bez maturity oproti priemeru SR. Ďalej v okrese žije menej obyvateľov s vysokoškolským vzdelaním. V okrese sa nachádza jedná stredná odborná škola, ktorá sa zameriava na študijné odbory strojárskoho charakteru. Absolventi odboru sú kvalifikovaní pracovníci, ktorí sa väčšinou uplatnia vo firmách so strojárskou výrobou. Okrem strednej odbornej školy sa tu nachádza gymnázium a obchodná akadémia ako organizačná zložka spojenej školy.

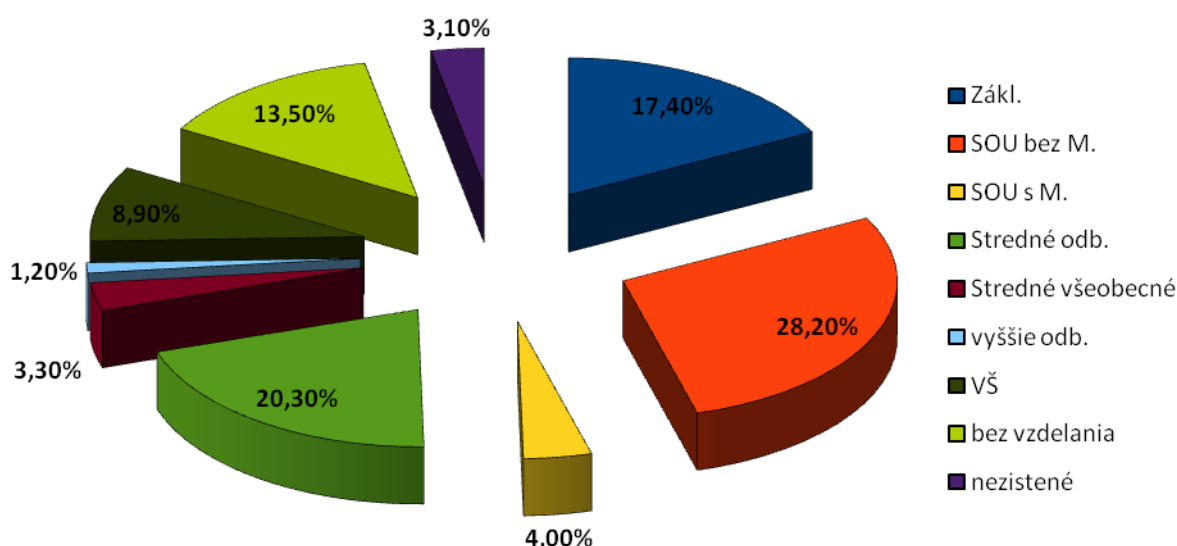
Tab. č. 4. Vzdelanostná štruktúra

Najvyššie dosiahnuté vzdelanie	Obyvateľstvo SR za rok 2011	Obyvateľstvo v okrese DT za rok 2011
Základné vzdelanie	15%	17,4%
Učňovské bez maturity	13,4%	28,20%
Stredné odborné bez maturity	9,7%	20,30%

Úplné stredné učňovské maturitou	3,5%	4%
Vysokoškolské	13,8%	8,9%
Bez udania vzdelania	2,8%	3,10%
Bez vzdelania	-	13,5%

Graf č. 3. Vzdelanie obyvateľstva

Vzdelanie obyvateľstva v okrese Detva za rok 2011



1.16. Ekonomika v meste Hriňová

Výrazne zmeny ekonomického potenciálu územia nastali po roku 1989, prechodom ekonomickej základne na princípy trhovej ekonomiky a zmenou vlastníckych vzťahov. V prvej polovici 90 rokov došlo ku zmene zbrojárskej výroby v strojárskych závodoch v Detve a Hriňovej.

V druhej polovici 90 rokov došlo k reštrukturalizácii výroby z dôvodu dosahovania nepriaznivých ekonomických výsledkov, ktoré nevyhnutne vplývali na riešenie dovtedajšej prezamestnanosti vo firmách. Znižovanie zamestnanosti u veľkých zamestnávateľov vytváralo priestor pre vznik nových podnikateľských subjektov v kategórii malých a stredných zamestnávateľov.

Koniec roka 2009-2010 bol v okrese Detva ekonomický neistý a ekonomika sa globálne spomaľovala. Podnikatelia znížili počet zákaziek od odberateľov, zhoršenie platobnej disciplíny, a tiež tlak na zníženie cien ich výrobkov a služieb. Táto kríza

ohrozila hlavne malé a stredné podniky viac ako veľké podniky. Vplyvy tejto krízy sú čoraz viac badateľné aj v oblasti nelegálneho zamestnávania hlavne na trhoviskách, stavbách a maloobchode ako aj v reštauračných a pohostinských službách.

1.17. Ekonomická aktivita obyvateľstva a zamestnanosť v meste Hriňová

Na ekonomickom rozvoji obcí sa podieľajú viacerí aktéri. Sú to predovšetkým podnikatelia v súkromnom sektore, miestna samospráva a podnikateľské subjekty alokované v meste. Prispievajú k rozvoju obce aj prostredníctvom ponuky pracovných príležitostí, miestnych daní, sponzorskou činnosťou, koordinačnou činnosťou atď.

Ekonomické vzťahy na vidieku sú ovplyvňované mestskou ekonomikou, ktorá využíva výhody koncentrovaného trhu práce, kapitálu a spotrebných predmetov.

Ekonomicky aktívne obyvateľstvo sú osoby zamestnané a nezamestnané spolu vo veku do 15 rokov. Počet obyvateľov v pracovne aktívnom veku sú osoby vo veku od 15 rokov až po vek nároku na odchod do dôchodku. V mestách sa nachádza viac pracovných ponúk ako na vidieku. Tab. č. 5 nám ukazuje konkrétny počet ekonomicky aktívnych ľudí v meste Hriňová.

Tab. č. 5.

Ekonomický aktívne obyvateľstvo – mesto Hriňová

Rok	2008	2009	2010	2011	2012	2013- október
EAO	3844	3852	3972	3972	3838	3838

Na ekonomicky aktívnych obyvateľov pôsobia 2 faktory:

- postupné zvyšovanie veku (odchod) na starobný dôchodok
- nerovnomerná veková štruktúra obyvateľstva, ktorá spôsobuje prílev a odlev osôb na trhu práce

1.18. Ekonomická štruktúra

Úspešným nástrojom miestneho rozvoja je prílev domácich aj zahraničných investícií do priemyselných parkov, kde sa koncentruje priemysel, firmy a služby v súlade s územným plánom obce alebo mesta.

Podnikateľské subjekty tvoria ekonomickú základňu v území. Miestne podnikateľské subjekty vytvárajú pre obyvateľov ponuku práce, prostredníctvom ktorej zabezpečujú príjmi do domácností. Odvetvová štruktúra podnikateľských subjektov má rozhodujúci vplyv na ekonomický rozvoj územia.

Tab. č. 6. Zamestnanosť v okrese Detva

Odvetvia s najvyšším počtom zamestnancov v okrese DETVA za rok 2012	
	percentuálny podiel zamestnaných v jednotlivých odvetviach
Priemyselná výroba	46 %
Zdravotníctvo a sociálna pomoc	21%
Veľkoobchod a Maloobchod	13 %
Verejná správa	5 %
Pôdohospodárstvo	4 %
Doprava a skladovanie	4 %
ostatné	7%

Ekonomickú základňu v okrese Detva tvorí predovšetkým priemysel a služby. Najsilnejšou zložkou v meste sú: priemysel, služby a lesníctvo. Najviac pracovných ponúk je v oblasti priemyselnej výroby.

V meste Hriňová dominuje strojársky priemysel. Medzi najväčšie firmy, ktoré majú sídlo v meste sú: **Hriňovské strojárne a.s.,- výroba prevodoviek do poľnohospodárskych strojov, HYDREX s.r.o. – predaj a servis stavebných strojov, KOLIBA a.s. - spracovanie mlieka, MICROSTEP s.r.o. – výroba**

Poľnohospodársku výrobu zastrešuje **Svojpomocné družstvo – jednotlivo hospodáriacich roľníkov v Hriňovej.**

Najrozšírenejšou podnikateľskou činnosťou v súčasnom období je obchodná činnosť, pohostinstvo, ubytovanie, v ktorých aj podľa štatistických prehľadov podniká najviac podnikateľov –živnostníkov.

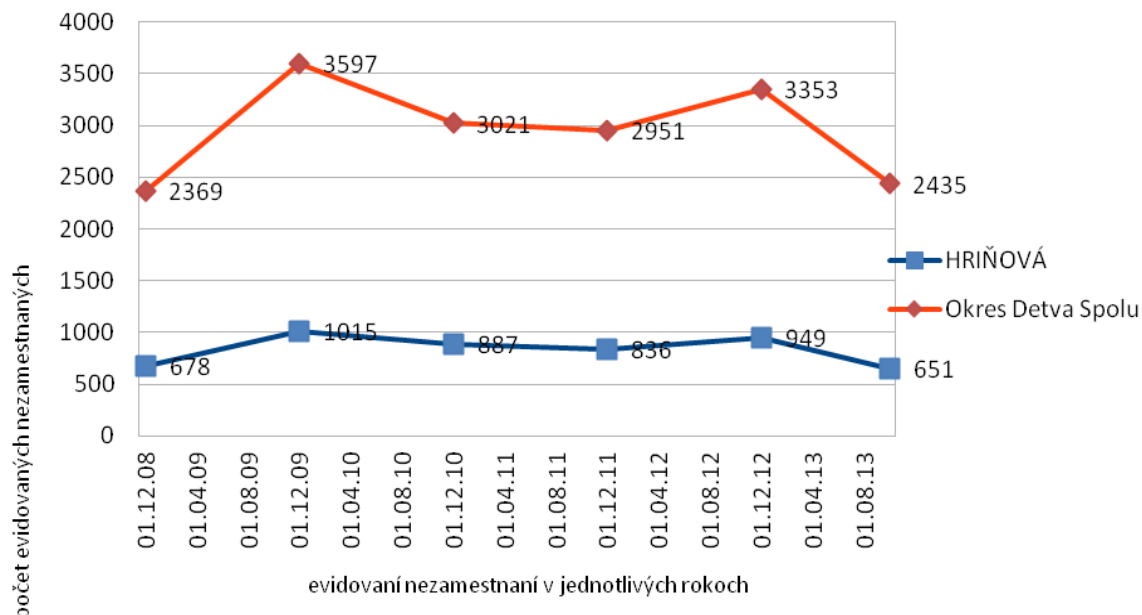
V štruktúre poskytovaných služieb prevládajú služby kaderníctva, holičstva, kvetinárstva, pohrebné služby, autoservis, krajčírstvo a požičovňa šiat atď.

Nedostatočné alebo chýbajúce osobné služby v meste Hriňová sú: práčovňa, drobné remeselné služby, opravy domácich strojov, prístrojov a zariadení pre domácnosť.

1.19. Nezamestnanosť

Vývoj nezamestnanosti neovplyvňuje len ekonomické faktory, ale aj demografické, sociálne a iné faktory vyplývajúce na bilanciu pracovných síl.

Graf č. 4. Vývoj zamestnanosti

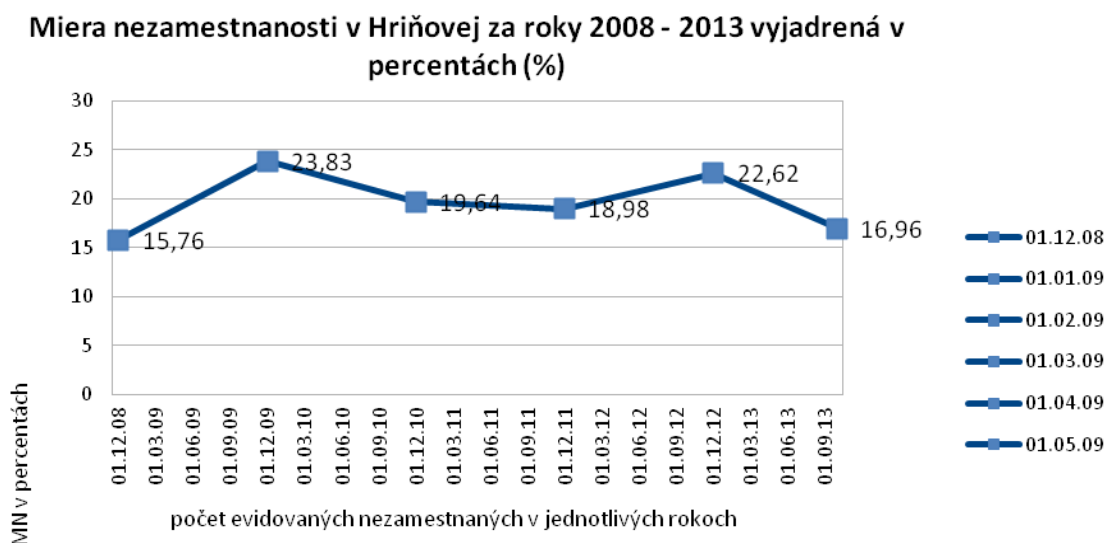


Nezamestnanosť sa viac koncentruje medzi nekvalifikovanými osobami a tiež vo vidieckych obciach. Na nezamestnanosť vplýva aj veková štruktúra obyvateľstva. Zamestnávateľia majú záujem o pracovnú silu, ktorá má vek okolo 30-35 rokov, pretože je flexibilnejšia, mobilnejšia, fyzicky zdravá a tiež i vyššieho výkonu pri plnení pracovných povinností.

Na grafe č. 4 môžeme vidieť vývoj zamestnanosti od roku 2008 až po rok 2013. Od roku 2009 začína rásť nezamestnanosť, pod ktorú sa podpísala svetová hospodárska kríza.

Graf č. 5 zobrazuje nezamestnanosť v meste Hriňová. Ako je vidieť, nezamestnanosť sa pohybuje od roku 2009 nad 20%. Súvisí to aj s tým, že máme málo subjektov, ktoré by zamestnávali ľudí.

Graf č. 5. Vývoj miery nezamestnanosti v meste Hriňová



2. SWOT analýza¹

2.1. Životné prostredie

Silné stránky	Slabé stránky
<ul style="list-style-type: none"> - dobrá poloha mesta z hľadiska ŽP - vysoká kvalita ovzdušia - nízke emisie - dostatok kvalitnej pitnej vody - existencia CHKO Poľana v katastri mesta - málo urbanizované prostredie CHKO - zachovávanie prírodného potenciálu - existencia separovaného zberu KO - existencia množstva chránených rastlín a živočíchov v k.ú. - zachovalé prírodné prostredie - zachovalé rozsiahle plochy lesov 	<ul style="list-style-type: none"> - nedostačujúca kapacita ČOV Hriňová - existencia čiernych skládok - nedostatočné separovanie KO - znečisťovanie ovzdušia obyvateľmi - nevyhovujúce domové žumpy - znečisťovanie vôd vypúšťaním odpadových vôd - zlý technický stav verejných budov - vysoká energetická náročnosť verejných budov

¹ SWOT analýza je nástroj strategického plánovania používaný na hodnotenie silných a slabých stránok, príležitostí a hrozieb, ktoré spočívajú v danom projekte, obchodnej príležitosti, prípadne v inej situácii, v ktorej sa nachádza organizácia so snahou uskutočniť určitý cieľ.

Príležitosti	Ohrozenia
<ul style="list-style-type: none"> - záujem EÚ a mesta o znečisťovanie ŽP - možnosť čerpania finančných prostriedkov EÚ na zlepšenie ŽP - zlepšenie propagácie, poradenstva a výchovy v oblasti ŽP - zlepšiť propagáciu a poradenstvo v oblasti separácie KO - možnosť využívania obnoviteľných zdrojov energie - vytvorenie kvalitných a energetických efektívnych verejných budov 	<ul style="list-style-type: none"> - neochota občanov mesta sa zapájať do separácie KO - nedostatok finančných prostriedkov na riešenie problémov ŽP - ohrozenia neočakávanými živelnými pohromami - rastúci počet dopravných prostriedkov - nedostatočná informovanosť o ochrane ŽP - byrokracia čerpania z fondov EÚ - nevyhovujúci zákon o verejnom obstarávaní

2.2. Infraštruktúra

Silné stránky	Slabé stránky
<ul style="list-style-type: none"> - vybudovaná základná infraštruktúra - vybudovaný kruhový objazd - vybudované nové miestne komunikácie - vybudované verejné vodovody - existencia vodárenskej nádrže Hriňová na zásobovanie pitnou vodou - čiastočná sebestačnosť zásobovania pitnou vodou zo studní - vysoké pokrytie internetovej a televíznej optickej siete - existencia verejnej kanalizácie a ČOV - využívanie obnoviteľných zdrojov pri centrálnej zásobovaní teplom 	<ul style="list-style-type: none"> - zlý technický stav miestnych komunikácií - nedostačujúce IT v odľahlých častiach mesta - zastaralé verejné vodovody - nedostačujúce pokrytie územného mestského rozhlasu - nedostatočné vysporiadanie pozemkov - rozdrobenosť pozemkov - zastaralá technológia ČOV a nevyhovujúca kanalizačná sieť - veľká výmera územia - údržba miestnych komunikácií
Príležitosti	Ohrozenia
<ul style="list-style-type: none"> - zriadenie mestského informačného kanálu - možnosti čerpania finančných prostriedkov z EÚ - rekonštrukcia miestnych komunikácií 	<ul style="list-style-type: none"> - nedostatok finančných prostriedkov na opravu TI - rozšírená členitosť terénu

2.3. Kultúra

Silné stránky	Slabé stránky
<ul style="list-style-type: none"> - zachované vysoké kultúrne dedičstvo - zachovaná tradičná ľudová kultúra, remeslá a folklór - existencia detských folklórnych súborov - existencia folklórneho súboru Hriňovčan - pôvodná ľudová architektúra - vybudované Mestské kultúrne stredisko zastrešujúce mestské kino a mestskú knižnicu - existencia Hriňovského divadla - rôznorodá ponuka klasických a tradičných kultúrnych podujatí počas celého roka - novovybudované námestie s priestormi pre kultúrne podujatia - existencia spoločenských organizácií (Jednota dôchodcov Slovenska, Matica slovenská, ZŤP atď..) - predstavenia: Hriňovské dni divadla a Divadelná chalúpka - v okolí organizované známe Detvianske folklórne slávnosti - Základná umelecká škola 	<ul style="list-style-type: none"> - havarijný stav Mestského kultúrneho strediska - nedostatok finančných prostriedkov - absencia objektov na kultúrne účely - nedostatok divadelných predstavení - nízka úroveň kina POLANA - chýbajúce koncerty a výstavy pre občanov mesta
Príležitosti	Ohrozenia
<ul style="list-style-type: none"> - oživovanie tradícií - rozvoj bohatého folklórneho života - rekonštrukcia, obnovenie a modernizácia kultúrnych objektov - využitie finančných prostriedkov zo zdrojov SR a EÚ - vytvorenie nových kultúrnych objektov 	<ul style="list-style-type: none"> - nedostatočné využitie finančných prostriedkov mimo rozpočtu mesta - pokles záujmu občanov o kultúru a kultúrne podujatia - nezáujem turistov a návštevníkov o kultúrne podujatia - prejavujúca sa slabá kúpyschopnosť obyvateľstva na kultúre

2.4. Školstvo a šport

Silné stránky	Slabé stránky
<ul style="list-style-type: none"> - existencia troch materských a dvoch základných škôl - existencia základnej umeleckej školy - dostatok kvalifikovaných pracovníkov - zrekonštruovaná ZŠ Krivec – interaktívne tabule, multimediálna učebňa - dostatočná ponuka záujmových voľno časových aktivít - vybudovanie umelo zatrávneného futbalového ihriska - vybudované plážové ihrisko - existujúca infraštruktúra – futbalový štadión a tenisové kurty - dve školské telocvične, ktoré môžu využívať okrem žiakov aj občania mesta - záujem občanov o šport a športové podujatia - vybudované lyžiarske bežecké trate - existencia športových klubov v meste 	<ul style="list-style-type: none"> - nepriaznivý demografický vývoj obce - nedostatok finančných prostriedkov na nové vyučovacie pomôcky - vysoký priemerný vek pedagogických pracovníkov - zlý technický stav budov materských a základných škôl - absencia jazykových kurzov - absencia centra voľného času - havarijný stav strechy a múrov na budove ZUŠ - nutnosť dochádzania za stredoškolským vzdelaním - absencia kúpaliska - chýbajúce centrálné športovisko - absencia klziska pre deti a mládež - nevyhovujúci stav detských ihrísk - chýbajúca trasa pre inline korčuliarov - zriadenie centra voľného času
Príležitosti	Ohrozenia
<ul style="list-style-type: none"> - rekonštrukcia a modernizácia školských objektov - možnosť financovania finančných prostriedkov EÚ - zvyšovanie kvalifikácie pedagogických pracovníkov - zvýšenie záujmu detí o vzdelanie a šport 	<ul style="list-style-type: none"> - nedostatok finančných prostriedkov - znižovanie počtu detí a žiakov - obezita u detí a mládeže

2.5. Zdravotníctvo a sociálne služby

Silné stránky	Slabé stránky
<ul style="list-style-type: none"> - všeobecné lekárstvo na dostatočnej úrovni - zabezpečená lekárska starostlivosť pre ťažko chorých a imobilných pacientov formou návštev lekára doma - zabezpečená domáca opatrovateľská starostlivosť - zabezpečená ADOS starostlivosť (Agentúra domácej ošetrovateľskej starostlivosti) - dostatok lekární - vybudované dva domovy sociálnych služieb 	<ul style="list-style-type: none"> - nedostatok finančných prostriedkov na realizáciu zdravotníckej pomoci - nedostatok základných odborných lekárov - nedostatočný počet detských lekárov - zastaralé vybavenie zdravotníckych zariadení - vysoký priemerný vek zdravotníckych pracovníkov - absencia spoločného zdravotníckeho centra
Príležitosti	Ohrozenia
<ul style="list-style-type: none"> - možnosť financovania finančných prostriedkov EÚ - zvyšovanie kvalifikácie zdravotníckeho personálu - dohodnúť s lekármi zakúpenie prístrojov, ktoré budú využívať lekári pre odborné vyšetrenie 	<ul style="list-style-type: none"> - nedostatok finančných prostriedkov - odchod lekárov do iných miest - znižovanie počtu pacientov z dôvodu odchodu do okolitých zdravotníckych zariadení

2.6. Hospodársky rozvoj a podnikateľské prostredie

Silné stránky	Slabé stránky
<ul style="list-style-type: none"> - dominantné postavenie strojárkej výroby - kvalifikovaná pracovná sila v oblasti strojárstva - drevospracujúci priemysel v k.ú. mesta - veľký počet samohospodáriacich roľníkov - dostatok objektov na podnikateľskú činnosť - dostatočný počet maloobchodných predajní - využívanie obnoviteľných zdrojov energie na vykurovanie bytových a rodinných domov 	<ul style="list-style-type: none"> - nedostatočný prívod domáceho a zahraničného investičného kapitálu - nízky záujem mladých ľudí o prácu v strojárstve - vysoká miera nezamestnanosti a dlhodobo nezamestnaných - nedostatok podnikateľských subjektov v k.ú. mesta - nevyužívanie solárnej energie na verejné osvetlenie

Príležitosti	Ohrozenia
<ul style="list-style-type: none"> - získavanie finančných prostriedkov z EÚ a štátneho rozpočtu - podpora živnostenského a remeselníckeho zamestnávania v meste Hriňová - využívanie biomasy a solárnej energie na energetické účely - rozvoj podnikateľských aktivít v oblasti malého a stredného podnikania v meste - využívanie podporných programov z ÚPSVaR pre dlhodobo nezamestnaných občanov 	<ul style="list-style-type: none"> - úbytok kvalifikovanej pracovnej sily - zlý demografický vývoj v meste Hriňová - neatraktívne podnikateľské prostredie pre podnikateľské subjekty - nedostatok, nedostupnosť resp. slabé využitie iných finančných prostriedkov - nedostatočná kontrola nad ťažbou dreva a následná revitalizácia lesov

2.7. Cestovný ruch

Silné stránky	Slabé stránky
<ul style="list-style-type: none"> - vhodné podmienky s možným potenciálom rozvoja vidieckeho cestovného ruchu - región s dobrou kvalitou ŽP - zachované ľudové tradície a zvyky - existencia turistických trás a chodníkov - vybudovanie náučného chodníka k vodopádu „Bystrô“ - veľká koncentrácia lyžiarsky stredísk - existencia ubytovacích zariadení v meste a v okolitých osadách - vybudované turisticko-informačné centrum - vybudovanie námestia na organizovanie spoločenských a kultúrnych akcií - sakrálné stavby – vyrezávané kríže, kaplnky, kostoly - rozšírené možnosti na trávenie voľnočasových aktivít – ZIP WIRE, Lanový park 	<ul style="list-style-type: none"> - nedostatočná úroveň a dostupnosť zariadení kultúrneho turizmu a rekreačno-športového turizmu - nedostatočná propagácia mesta a regiónu na veľtrhoch - nedostatok cyklotrás a cyklistických trás - nedostatočná sieť poradenských služieb pre podnikanie v oblasti cestovného ruchu - nedostatok propagačného materiálu pre jednotlivé ponuky turizmu - neexistencia koncepcie rozvoja cestovného ruchu v meste a v regióne - nedostatočná prezentácia, zviditeľnenie mesta doma i v zahraničí - neexistujúca spolupráca subjektov zainteresovaných na rozvoji CR
Príležitosti	Ohrozenia
<ul style="list-style-type: none"> - rastúci dopyt po zážitkovej turistike, agroturistike, ekoturistike - sieť cykloturistických trás v širšom okolí - podpora podnikateľských aktivít v oblasti cestovného ruchu - oživenie letnej turistiky 	<ul style="list-style-type: none"> - nevybudovaná infraštruktúra pre rozvoj CR - nevyhovujúca kvalita zariadení poskytujúcich služby v oblasti CR - nedostatočná propagácia – prostriedky na zvýšenie atraktívnosti mesta a jeho okolia

- využívanie existujúcich partnerstiev s inými regiónmi	- silná konkurencia okolitých miest a obcí - nezáujem turistov o mesto a región
---	--

2.8. Bytová politika

Silné stránky	Slabé stránky
<ul style="list-style-type: none"> - existencia územného plánu mesta - vybudované nové nájomné byty Bystrô - plánovaná výstavba nájomných bytov na ulici Lúčna - existencia centrálného tepla - plánovaná výstavba rodinných domov - výstavba polyfunkčných – obchodných objektov - existencia 2 bytových domov vo vlastníctve mesta 	<ul style="list-style-type: none"> - nevysporiadané vlastníctvo k pozemkom - chýbajúca koncepcia bytovej politiky - chýbajúci program rozvoja bývania - zlý demografický vývoj v meste - nízka dostupnosť bývania v kvalite adekvátnej k cene - nesprávne pochopenie bývania obyvateľov v mestských nájomných bytoch - neexistencia mestských útulkov pre bezdomovcov - nízky záujem občanov a nízka miera zapájania sa verejnosti do projektov zlepšujúcich obytné priestory a prostredie - nedostatok bytových domov pre seniorov
Príležitosti	Ohrozenia
<ul style="list-style-type: none"> - záujem občanov o nájomné byty - možnosť čerpania finančných prostriedkov z EÚ a štátneho rozpočtu - príriv pracovných síl do mesta/regiónu 	<ul style="list-style-type: none"> - klesajúci počet obyvateľov - starnutie obyvateľstva - zanedbávanie opráv a údržby bytových domov vlastníckmi bytov - odliv mladých ľudí z mesta a regiónu

3. PROGRAMOVÁ ČASŤ

Programová časť PHSR bezprostredne nadväzuje na analyticko-strategickú časť PHSR, výsledky komplexných analýz a na SWOT analýzu, pričom sa snaží odstrániť alebo zmierniť identifikované disparity pomocou určených faktorov rozvoja.

Stratégia bola vytvorená v súlade s národnými a regionálnymi programami, pričom vychádza zo strategických prístupov vedenia mesta a akceptovania názorov obyvateľov na ďalší rozvoj obce. Realizáciou stratégie rozvoja mesta dôjde k naplneniu definovaného globálneho cieľa, špecifických cieľov a priorít, predovšetkým dosiahnutím všestranného rozvoja obce. Hlavným cieľom definovania rozvojovej stratégie je určenie programovej štruktúry.

3.1. Globálny cieľ

Globálnym strategickým cieľom mesta Hriňová je v zmysle vízie zabezpečiť udržateľný rozvoj obce znížením nezamestnanosti v meste, podporou podnikateľského prostredia a rozvojom cestovného ruchu.

Naplnenie tohto globálneho cieľa vyžaduje splniť nasledovné dlhodobé ciele (DC), priority (P) a opatrenia (O):

- 1. Udržateľný rozvoj obce**
- 2. Vytváranie a podporovanie podnikateľského prostredia**
- 3. Rozvoj cestovného ruchu**

3.1.1. DC. Udržateľný rozvoj obce

Priorita č.1: Zlepšiť stav environmentálnej infraštruktúry

Opatrenie: 1.1. Zlepšenie stavu verejnej zelene

Aktivita: Výsadba nových rastlín a drevín

Aktivita: Ošetrovanie chorých drevín

Aktivita: Revitalizácia mestskej zelene

Aktivita: Podpora využívania obnoviteľných a druhotných zdrojov energie

Opatrenie: 1.2. Riešenie problémov odpadového hospodárstva

Aktivita: Rekultivácia divokých skládok odpadu

Aktivita: Akcie pre občanov o separovanom zbere odpadu

Aktivita: Environmentálna výchova na školách

Opatrenie: 1.3. Výstavba, rekonštrukcia, opravy a modernizácia verejných budov, školských zariadení a ich efektívne využitie

Aktivita: rekonštrukcia a modernizácia obecných/mestských budov

Aktivita: zníženie energetickej náročnosti verejných budov

Aktivita: rekonštrukcia, modernizácia a rozširovanie kapacít v školských zariadeniach

Priorita č. 2 Zvýšiť bezpečnosť chodcov a cyklistov

Opatrenie 2.1: Starostlivosť o občanov mesta

Aktivita: Zefektívnenie spolupráce s obvodným oddelením policajného zboru v Hriňovej

Aktivita: Rekonštrukcia a rozšírenie verejného osvetlenia

Aktivita: Rekonštrukcia a údržba miestnych komunikácií

Aktivita: Označenie cyklistických trás

3.1.2. DC: Vytváranie a podporovanie podnikateľského prostredia

Priorita č.3: Zabezpečiť viac pracovných príležitostí v meste

Opatrenie: 3.1. Zvýšenie kvalifikácie miestnych obyvateľov

Aktivita: Rekvalifikačné kurzy pre nezamestnaných

Aktivita: Rekvalifikačné kurzy pre zamestnaných

Aktivita: Jazykové kurzy pre občanov mesta

Opatrenie: 3.2. Spolupráca aktérov trhu práce

Aktivita: Podpora aktívnej komunikácie a spolupráca zamestnávateľov

Aktivita: Organizovať podnikateľské fóra – ÚPSVaR a ďalší aktéri trhu práce sa budú raz ročne stretávať. Zlepší sa využívanie finančných prostriedkov zo štátneho rozpočtu a EÚ.

Opatrenie: 3.3. Zabezpečiť rast počtu obyvateľov mesta

Aktivita: Vytvorenie vhodných podmienok pre bývanie v meste

Aktivita: Podpora zvýšenia kvality bývania v meste

Aktivita: Podpora všeobecného spoločensko –ekonomického rozvoja mesta

Opatrenie: 3.4. Zlepšenie konkurencieschopnosti a diverzifikácie poľnohospodárstva a lesníctva

Aktivita: Podpora podnikov, malých fariem a mladých farmárov.

3.1.3. DC: Rozvoj cestovného ruchu

Priorita č.4: Zlepšenie podmienok pre voľno časové aktivity

Opatrenie: 4.1: Skvalitnenie športovej činnosti

Aktivita: Vybudovanie nových športovísk a inline dráhy v meste

Aktivita: Vybudovanie kúpaliska

Aktivita: Zabezpečenie prístupnosti a dozoru existujúcich športovísk

Priorita č. 5: Zlepšenie turistickej ponuky

Opatrenie: 5.1.: Podpora propagácie cestovného ruchu a rozvoja turistických produktov

Aktivita: Zmapovať a zhodnotiť turistické zaujímavosti a možnosti nášho mesta a okolia

Aktivita: Zlepšenie turistickej ponuky na sociálnej stránke a web-stránke

Aktivita: Vytváranie nových atraktivít v regióne

Aktivita: Podpora vidieckeho CR, agroturistiky, cykloturistiky, poznávacieho a kultúrneho CR

Aktivita: Zlepšenie propagácie na domácom a zahraničnom trhu

Aktivita: Tvorba a distribúcia propagačných materiálov

Aktivita: Vydanie knižnej publikácie o obci a miestneho časopisu.

Aktivita: Osadenie informačných tabúl v obci

3.2. Akčný plán hospodárskeho a sociálneho rozvoja mesta Hriňová na roky 2014-2020

Priorita	Opatrenie	Názov aktivity	Garant	Časový plán	Zdroje financovania
Č.1 Zlepšiť stav environmentálnej infraštruktúry	<u>Opatrenie: 1.1.</u> <u>Zlepšenie stavu verejnej zelene</u>	- Výsadba nových rastlín a drevín	Mesto Hriňová	2014-2016	Vlastné zdroje+ verejné zdroje (nadácie, fondy)
		-Ošetrovanie chorých drevín	Mesto Hriňová	2014-2020	Vlastné zdroje
		- Revitalizácia mestskej zelene	Mesto Hriňová	2014-2020	FP EÚ+ verejné zdroje
		-Podpora využívania obnoviteľných a druhotných zdrojov energie	Mesto Hriňová	2014-2020	ŠR+EÚ+ verejné zdroje
	<u>Opatrenie: 1.2.</u> <u>Riešenie problémov odpadového hospodárstva</u>	-Rekultivácia divokých skládok odpadu	Mesto Hriňová	2014-2020	Vlastné zdroje +ŠF+ EÚ +verejné zdroje
		-Akcie pre občanov o separovanom zbere odpadu	Mesto Hriňová	2014-2020	Vlastné zdroje
		-Enviromentálna výchova na školách	Mesto Hriňová+ZS	2014-2020	Vlastné zdroje

<u>Opatrenie:</u> <u>1.3. Výstavba, rekonštrukcia, opravy a modernizácia verejných budov, školských zariadení a ich efektívne využitie</u>	-Rekonštrukcia a modernizácia obecných/mestských budov		2014-2020	FP z EÚ+ vlastné zdroje
	-Zníženie energetickej náročnosti verejných budov		2014-2020	FP z EÚ + vlastné zdroje
	- Rekonštrukcia, modernizácia a rozširovanie kapacít v školských zariadeniach		2014-2020	FP z EÚ + vlastné zdroje

Priorita	Opatrenie	Názov aktivity	Garant	Časový plán	Zdroje financovania
Č.2 Zvýšiť bezpečnosť chodcov a cyklistov	<u>Opatrenie</u> <u>2.1:</u> <u>Starostlivosť o občanov mesta</u>	-Zefektívnenie spolupráce s obvodným oddelením policajného zboru v Hriňovej	Mesto Hriňová	2014-2016	Vlastné zdroje
		-Rekonštrukcia a rozšírenie verejného osvetlenia	Mesto Hriňová	2014-2020	Vlastné zdroje + verejné zdroje
		- Rekonštrukcia a údržba miestnych komunikácií	Mesto Hriňová	2014-	Vlastné zdroje + verejné

				2020	zdroje
		-Označenie cyklistických a turistických trás	Mesto Hriňová	2014-2020	verejné zdroje

Priorita	Opatrenie	Názov aktivity	Garant	Časový plán	Zdroje financovania
Č.3 Zabezpečiť viac pracovných príležitostí v meste	<u>Opatrenie:</u> <u>3.1.</u> <u>Zvýšenie kvalifikácie miestnych obyvateľov</u>	-Rekvalifikačné kurzy pre nezamestnaných	Mesto Hriňová	2014-2016	Verejné zdroje+ ÚPSVaR
		-Rekvalifikačné a pre zamestnaných	Mesto Hriňová	2014-2020	ŠR+EÚ
		- Jazykové kurzy pre občanov mesta	Mesto Hriňová	2014-2020	verejné zdroje
	<u>Opatrenie:</u> <u>3.2.</u> <u>Spolupráca a aktérov trhu práce</u>	-Podpora aktívnej komunikácie a spolupráca zamestnávateľov	Mesto Hriňová	2014-2020	Vlastné zdroje
		-Organizovať podnikateľské fóra –ÚPSVaR a ďalší			ŠR + EÚ+ vlastné

	aktéri trhu práce	Mesto Hriňová	2014-2020	zdroje + verejné zdroje
<u>Opatrenie:</u> <u>3.3</u> <u>Zabezpečiť</u> <u>rast počtu</u> <u>obyvateľov</u> <u>mesta</u>	-Vytvorenie vhodných podmienok pre bývanie v meste	Mesto Hriňová	2014-2020	ŠFRB+EU+ verejné zdroje +vlastné zdroje
	-Podpora zvýšenia kvality bývania v mesta	Mesto Hriňová	2014-2020	Vlastné + verejné zdroje
	-Podpora všeobecného spoločensko – ekonomického rozvoja			
	-Podpora podnikov, malých fariem a mladých farmárov.	Mesto Hriňová	2014-2020	Vlastné zdroje + EÚ + verejné zdroje

	<u>Opatrenie 3.4</u> Zlepšenie konkurencie schopnosti a diverzifikácie poľnohospodárstva a lesníctva	- Podpora začatia podnikania, umiestnenie produktov na trh, investície do spracovania a marketingu miestnych výrobkov, krátke dodávateľsko-odberateľské reťazce, diverzifikácia poľnohospodárskej činnosti	Mesto Hriňová	2014-2020	Vlastné zdroje + EÚ + verejné zdroje
--	---	--	---------------	-----------	--------------------------------------

Priorita	Opatrenie	Názov aktivity	Garant	Časový plán	Zdroje financovania
Č.4. Zlepšenie podmienok pre voľno časové aktivity	<u>Opatrenie:</u> <u>4.1.</u> <u>Skvalitnenie športovej činnosti</u>	- Vybudovanie nových športovísk a inline dráhy v meste	Mesto Hriňová	2014-2016	Vlastné zdroje + verejné zdroje (nadácie, fondy)
		- Vybudovanie kúpaliska	Mesto Hriňová	2014-2020	ŠR + EÚ + verejné zdroje
		- Zabezpečenie prístupnosti a dozoru existujúcich	Mesto	2014-2020	vlastné zdroje

		športovísk	Hriňová		
Č.5 Zlepšenie turistickej ponuky	<u>Opatrenie:</u> <u>5.1</u> <u>Podpora</u> <u>propagácie</u> <u>cestovných</u> <u>o ruhu</u> <u>a rozvoja</u> <u>turistických</u> <u>produktov</u>	-Zmapovanie a zhodnotiť turistické zaujímavosti a možnosti nášho mesta a okolia	Mesto Hriňová	2014-2020	Vlastné zdroje + verejné zdroje
		-Zlepšenie turistickej ponuky na sociálnej stránke a web - stránke	Mesto Hriňová	2014-2020	Vlastné zdroje
		-Vytváranie nových atraktivít v regióne	Mesto Hriňová	2014-2020	Vlastné zdroje + ŠR+ EÚ + verejné zdroje
		-Podpora vidieckeho CR, cykloturistiky, poznávacieho a kultúrneho CR	Mesto Hriňová	2014-2020	Vlastné zdroje + verejné zdroje
		-Zlepšenie propagácie na domácom a zahraničnom trhu	Mesto Hriňová	2014-2020	Vlastné zdroje + verejné zdroje
		-Tvorba a distribúcia propagačných materiálov	Mesto Hriňová	2014-2020	Vlastné zdroje + verejné zdroje
		- Vydanie knižnej publikácie o obci a miestneho časopisu.	Mesto Hriňová	2014-2020	Vlastné zdroje + verejné zdroje

		- Osadenie informačných tabúlí v obci.	Mesto Hriňová	2014-2020	Vlastné zdroje + verejné zdroje
--	--	---	------------------	-----------	--

4. Zoznam použitej literatúry:

Zákon č.503/2001 o podpore regionálneho rozvoja

Zákon č. 369/1990 o obecnom zriadení

Diplomová práca – Ing. Sedliakovej

Diplomová práca – Ing. Kovařová

Územný plán Mesta Hriňová

Webové zdroje:

www.statistics.sk

Iné zdroje:

Dotazníkový prieskum

5. Zoznam príloh:

5.1. Dotazník

5.2. Vyhodnotenie dotazníkového prieskumu

5.1. Dotazník

Vážení spoluobčania,

do rúk sa Vám dostáva dotazník, ktorý pre Vás pripravil Mestský úrad v Hriňovej. Tento dotazník a nasledujúce kroky sú súčasťou projektu, zmyslom ktorého je dať čo najväčšiemu počtu obyvateľov možnosť vysloviť svoj názor na ďalší rozvoj mesta v hospodárskej a sociálnej oblasti. Prostredníctvom predkladaného dotazníka Vám ponúkame možnosť podieľať sa na zostavovaní PHSR mesta, kde budú zahrnuté Vaše myšlienky, ciele a vízie mesta. Tešíme sa na Vaše názory a na ďalšiu spoluprácu s Vami.

Štatistické otázky

Pre účely spracovania a vyhodnotenie dotazníkov vyplňte, prosím nasledujúce údaje. Tieto informácie nebudú v žiadnom prípade spojené s Vašou osobou

1. Vaše pohlavie (prosíme zakrúžkovať vhodnú odpoveď)

a) Žena b) Muž

2. Koľko máte rokov?

a) menej ako 25 rokov

b) 26 – 45 rokov

c) 46 – 62 rokov

d) 63 a viac rokov

3. Aké je Vaše najvyššie dosiahnuté vzdelanie?

a) základné

- b) stredné bez maturity
- c) stredné s maturitou
- d) vysokoškolské I. stupňa
- e) vysokoškolské II. stupňa

4. Vyberte 3 najdôležitejšie z uvedených oblastí, ktoré sú potrebné v meste na liehavo riešiť – vybrané oblasti prosím zakrúžkujte.

- Bezpečnosť občanov
- Záujem občanov o verejné dianie
- Sociálna starostlivosť
- Kultúra a vzdelanie
- Podmienky na podnikanie
- Životné prostredie
- Skrášlenie mesta
- Doprava
- Bývanie
- Cestovný ruch
- Šport a oddych
- Iné

5. Pokiaľ by ste mali možnosť presťahovať sa do iného mesta či obce, využili by ste ju?

- a) určite áno
- b) skôr áno
- c) skôr nie
- d) určite nie

e) neviem

6. Plánujete spojiť svoju budúcnosť so životom v meste Hriňová?

a) áno b) nie dôvody na odchod

7. Pre aké formy bývania by malo mesto vytvárať podmienky? (číslami 1 – 3 uveďte poradie dôležitosti, pričom číslo 1 – najdôležitejšie).

a) sociálne byty

b) individuálna bytová výstavba /rodinné domy/

c) nájomné byty

8. Čo podľa Vás najviac chýba deťom a mládeži v našom meste? (Uveďte poradie ako v predchádzajúcej otázke).

a) kúpalisko (plaváreň)

b) športová hala

c) detské ihriská

d) centrum voľného času

e) cyklistika, korčuľovanie

f) iné (aké)

9. Aká je podľa Vášho názoru úroveň výchovy a vzdelávania na školách v našom meste?

a) výborná

b) dobrá

c) postačujúca

d) neuspokojivá

10. Je podľa Vás dostatočne zabezpečená informovanosť a propagácia o službách v cestovnom ruchu v našom meste?

a) áno b) nie Uveďte čo chýba

11. Aké služby v našom meste najviac chýbajú?

- a) stravovacie služby
- b) ubytovanie
- c) osobné vybavenie (kozmetička, kaderníctvo, krajčírstvo)
- d) výstavy, ukážky zvykov a tradícií
- e) iné

12. Ste spokojný s kvalitou zdravotných služieb v meste?

a) áno b) nie

13. Čo podľa Vás môže zlepšiť úroveň zdravotníckych služieb v meste Hriňová?

- a) zriadenie ďalších ambulancií
- b) technická vybavenosť ambulancií
- c) sociálne poradenstvo
- d) omladenie personálu
- e) ošetrovatel'stvo

14. Ktoré z nasledujúcich sociálnych skupín obyvateľov si podľa Vás zaslúžia viac pozornosti? (vyberte max. 4 odpovede).

- a) rodiny s malými deťmi
- b) rodiny s deťmi so zdravotným postihnutím

- c) deti a mládež
- d) seniori
- e) osoby so zdravotným postihnutím
- f) dlhodobo chorý
- g) osoby ohrozené závislosťou
- h) osoby v prechodnej sociálnej kríze
- i) neprispôsobiví občania
- j) nezamestnaní

15. Ako by ste zhodnotili svoju budúcnosť týkajúcu sa zamestnania v meste Hriňová?

- a) veľmi dobré možnosti
- b) skôr dobré možnosti
- c) skôr slabé možnosti
- d) veľmi slabé možnosti
- e) bez odpovede

16. Ako by mal podľa Vášho názoru vyzerat' rozvoj podnikania v meste Hriňová?
(môžete vybrať viac odpovedí)

- a) viac podporovať miestne malé a stredné podnikanie
- b) vytvoriť vhodné podmienky pre silného investora
- c) podnikanie by nemalo byť prioritou, rozvoj orientovať skôr na služby, cestovný ruch, kultúru a pod.
- d) iné

17. Možnosti kultúrneho vyžitia v meste by sa mohli zdať niekomu nedostatočné. Ktoré s uvedených akcií Vám chýbajú alebo nie sú dostatočne podporované? (môžete vybrať viac odpovedí).

- a) divadelné predstavenia
- b) koncerty a výstavy
- c) tanečné zábavy
- d) kvalitnejšie kino
- e) diskotéky
- f) záujmová činnosť
- g) kultúrne vyžitie počas prázdnin
- h) ukážky zvykov a tradícií
- i) nič mi nechýba, súčasný stav je dostatočný
- j) neviem

18. Aké sú podľa Vás v súčasnosti tri najväčšie problémy mesta Hriňová? (vyberte maximálne 3 podľa stupňa závažnosti)

- a) problémy s dopravou
- b) nedostatočná bytová výstavba
- c) nedostatok pracovných miest
- d) čistota mesta
- e) vzhľad a údržba mesta
- f) poškodené životné prostredie
- g) bezpečnosť v meste
- h) možnosti vzdelávania
- i) športové a kultúrne vyžitie
- j) vzťah mestského úradu a občanov

k) neprispôsobiví občania

19. Ak zoberiete do úvahy všetky stránky života v meste, ako sa celkovo cítite v meste Hriňová?

a) určite spokojný/á

b) skôr spokojný/á

c) skôr nespokojný/á

d) určite nespokojný/á

Vaše podnety, návrhy na záver:

.....

.....

.....

.....

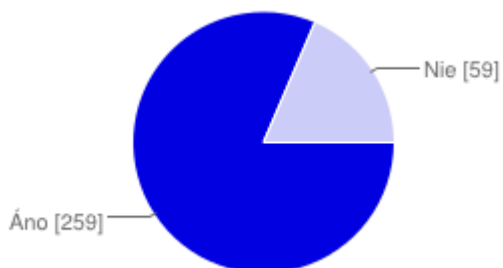
.....

Ďakujeme, že ste venovali Váš vzácny čas vyplneniu tohto dotazníka. Vyplnený dotazník môžete zaniest' TIC (Turisticko-informačná kancelária Hriňová) alebo na Prvý kontakt MsÚ.

S pozdravom Mesto Hriňová.

5.2. Vyhodnotenie dotazníkového prieskumu občanov mesta Hriňová

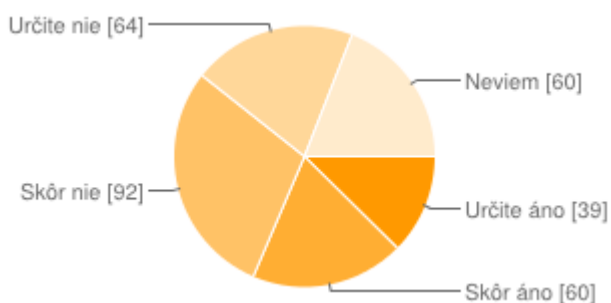
1. Plánujete spojiť svoju budúcnosť so životom v meste Hriňová?



Áno 259 81 %

Nie 59 19 %

2. Pokiaľ by ste mali možnosť presťahovať sa do iného mesta či obce, využili by ste ju?



Určite áno 39 12 %

Skôr áno 60 19 %

Skôr nie 92 29 %

Určite nie 64 20 %

Neviem 60 19 %

3.Ktoré z uvedených oblastí je podľa Vás potrebné naliehavo riešiť?

Bezpečnosť občanov	79	9 %
Záujem občanov o verejné dianie	73	8 %
Sociálna starostlivosť	76	8 %
Kultúra a vzdelanie	71	8 %
Podmienky na podnikanie	113	13 %
Životné prostredie	75	8 %
Skrášlenie mesta	50	6 %
Doprava	54	6 %
Bývanie	118	13 %
Cestovný ruch	67	7 %
Šport a oddych	103	11 %
Iné	21	2 %

4.Pre aké formy bývania by malo mesto vytvárať podmienky?

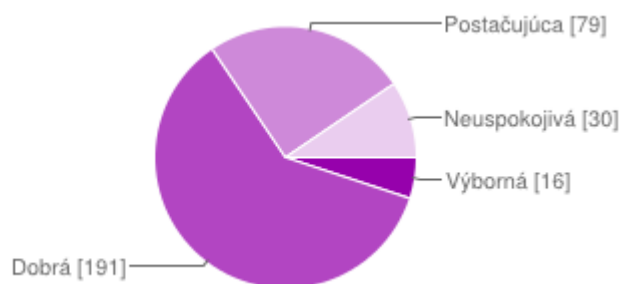
Sociálne byty	75	21 %
Individuálna bytová výstavba/rodinné domy/	135	38 %
Nájomné byty	143	41 %

5.Čo podľa Vás najviac chýba deťom a mládeži v našom meste?

Kúpalisko (plaváreň)	292	42 %
Športová hala	107	15 %
Detské ihriská	64	9 %

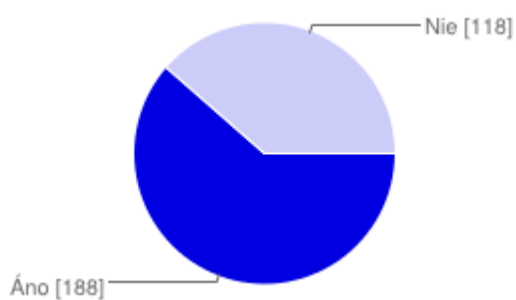
Centrum voľného času	109	16 %
Cyklistika, korčuľovanie	101	15 %
Iné ...	20	3 %

6. Aká je podľa Vášho názoru úroveň výchovy a vzdelávania na školách v našom meste?



Výborná	16	5 %
Dobrá	191	60 %
Postačujúca	79	25 %
Neuspokojivá	30	9 %

7. Je podľa Vás dostatočne zabezpečená informovanosť a propagácia o službách v cestovnom ruchu v našom meste?

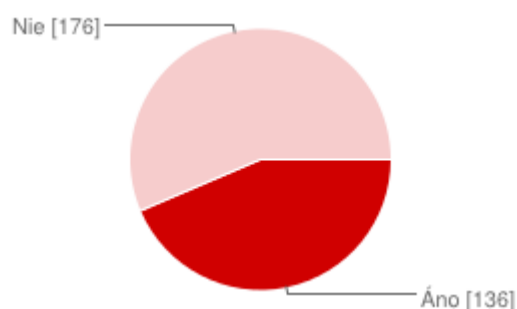


Áno	188	61 %
Nie	118	39 %

8. Aké služby v našom meste najviac chýbajú?

Stravovacie služby	49	14 %
Ubytovanie	60	17 %
Osobné vybavenie (kozmetička, krajčírstvo, kaderníctvo)	40	11 %
Výstavy, ukážky zvykov a tradícií	101	28 %
Iné	108	30 %

9. Ste spokojný s kvalitou zdravotných služieb v meste?



Áno	136	44 %
Nie	176	56 %

10. Čo podľa Vás môže zlepšiť úroveň zdravotníckych služieb v meste Hriňová?

Zriadenie ďalších ambulancií	137	29 %
Technická vybavenosť ambulancií	140	30 %
Sociálne poradenstvo	34	7 %
Omladenie personálu	125	27 %

Ošetrovateľstvo

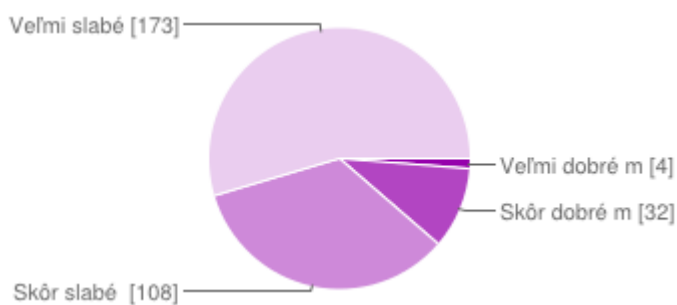
34

7 %

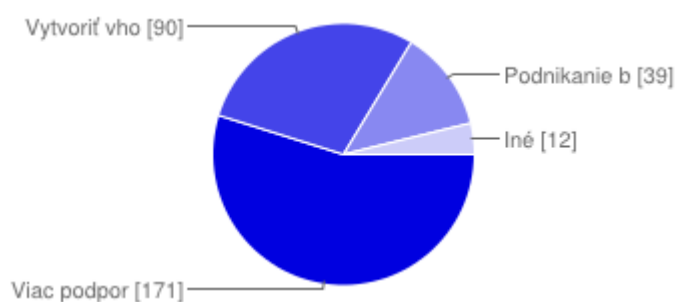
11. Ktoré z nasledujúcich sociálnych skupín obyvateľov si podľa Vás zaslúžia viac pozornosti?

Rodiny s malými deťmi	181	20 %
Rodiny s deťmi so zdravotným postihnutím	120	13 %
Deti a mládež	129	14 %
Seniori	83	9 %
Osoby so zdravotným postihnutím	82	9 %
Dlhodobo chorí	50	6 %
Osoby ohrozené závislosťou	39	4 %
Osoby v prechodnej sociálnej kríze	69	8 %
Nepripravení občania	34	4 %
Nezamestnaní	108	12 %

12. Ako by ste zhodnotili svoju budúcnosť týkajúcu sa zamestnania v meste Hriňová?



Veľmi dobré možnosti	4	1 %
Skôr dobré možnosti	32	10 %
Skôr slabé možnosti	108	34 %
Veľmi slabé možnosti	173	55 %

13. Ako by mal podľa Vášho názoru vyzeráť rozvoj podnikania v meste Hriňová?

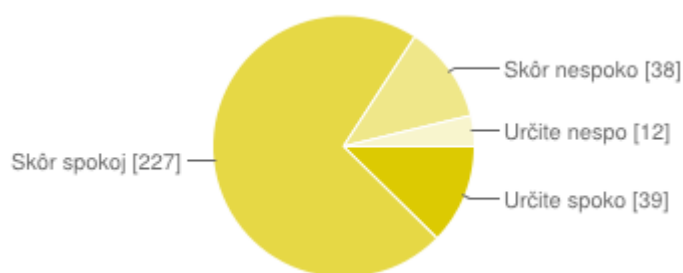
Viac podporovať miestne malé a stredné podnikanie	171	55%
Vytvoriť vhodné podmienky pre silného investora	90	29%
Podnikanie by nemalo byť prioritou, rozvoj orientovať skôr na služby, cestovný ruch, kultúru a pod.	39	13%
Iné	12	4 %

14. Ktoré z uvedených akcií Vám v meste chýbajú alebo nie sú dostatočne podporované?

Divadelné predstavenia	44	7 %
Koncerty a výstavy	106	17 %
Tanečné zábavy	27	4 %
Kvalitnejšie kino	63	10 %
Diskotéky	5	1 %
Záujmová činnosť	115	19 %
Kultúrne vyžitie počas prázdnin	141	23 %
Ukážky zvykov a tradícií	50	8 %
Nič mi nechýba, súčasný stav je dostatočný	46	7 %
Neviem	23	4 %

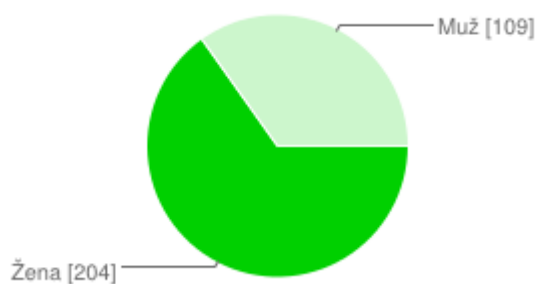
15. Uvedte najväčšie problémy mesta Hriňová?

Problémy s dopravou	46	6 %
Nedostatočná bytová výstavba	87	11 %
Nedostatok pracovných miest	279	34 %
Čistota mesta	41	5 %
Vzhľad a údržba mesta	28	3 %
Poškodené životné prostredie	41	5 %
Bezpečnosť v meste	30	4 %
Možnosti vzdelávania	64	8 %
Športové a kultúrne vyžitie	74	9 %
Vzťah mestského úradu a občanov	37	4 %
Neprispôsobiví občania	97	12 %

16. Ak zoberiete do úvahy všetky stránky života v meste, ako sa celkovo cítite v meste Hriňová?

Určite spokojný/á	39	12 %
Skôr spokojný/á	227	72 %
Skôr nespokojný/á	38	12 %
Určite nespokojný/á	12	4 %

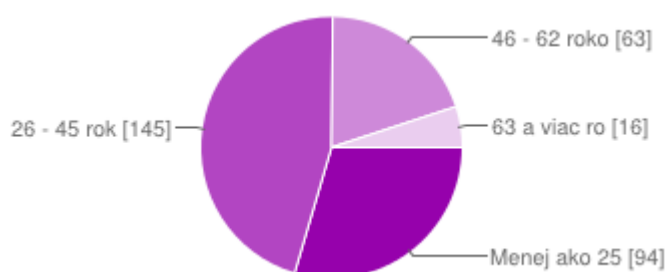
17. Vaše pohlavie?



Žena	204	65 %
------	-----	------

Muž	109	35 %
-----	-----	------

18. Koľko máte rokov?



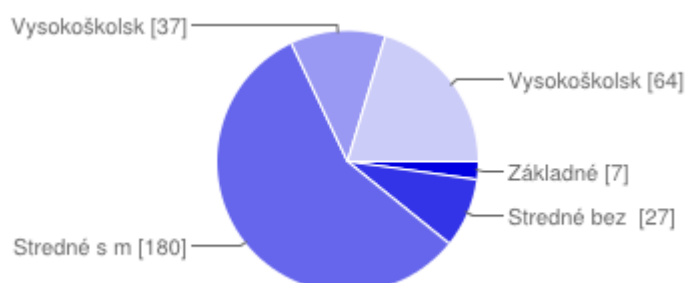
Menej ako 25 rokov	94	30 %
--------------------	----	------

26 - 45 rokov	145	46 %
---------------	-----	------

46 - 62 rokov	63	20 %
---------------	----	------

63 a viac rokov	16	5 %
-----------------	----	-----

19. Aké je Vaše najvyššie dosiahnuté vzdelanie?



Základné	7	2 %
----------	---	-----

Stredné bez maturity	27	9 %
Stredné s maturitou	180	57 %
Vysokoškolské I. stupňa	37	12 %
Vysokoškolské II. stupňa	64	20 %