

# Obec Klokoč

## Program hospodárskeho rozvoja a sociálneho rozvoja obce



Dátum spracovania: september 2015



## Obsah:

<b>1. Úvod</b>	4
1.1 Vázby na strategické dokumenty	4
1.2 Proces spracovania dokumentu	5
1.3 Štruktúra PHSR	6
<b>2. Analytická časť</b>	7
2.1 Audit zdrojov	7
2.1.1 Základné údaje	7
2.1.2 Charakteristika obce	7
2.1.3 Prírodné prostredie	8
2.1.4 Popis demografickej situácie	12
2.1.5 Infraštruktúra	15
2.1.6 Bytový fond	16
2.1.7 Inštitúcie a ostatné zariadenia v obci	17
2.1.8 Verejné služby, kultúra	18
2.1.9 Cestovný ruch a šport	19
2.1.10 Podnikateľská sféra	19
2.1.11 Činnosť a hospodárenie miestnej amosprávy	19
2.1.12 Analýza situácie v obci	20
<b>3. Strategická časť</b>	25
3.1 Formulácia a návrh stratégie	25
3.1.1 Strategické ciele rozvoja obce Klokoč	25
3.1.2 Strategické prioritné oblasti pre strategické ciele	26
<b>4. Programová časť</b>	28
4.1 Opatrenia, projekty /aktivity/	28
4.2 Ukazovatele výsledkov a dopadov	32
<b>5. Realizačná časť</b>	33
5.1 Popis úloh jednotlivých partnerov pri realizácii PHSR	33
5.2 Popis postupov inštitucionálneho a organizačného zabezpečenia realizácie PHSR, spôsob komunikácie, kooperácie a koordinácie	34
5.3 Stručný popis komunikačnej stratégie PHSR k jednotlivým cieľovým skupinám	34
5.4 Systém monitorovania a hodnotenia	35
5.5 Akčný plán na daný rozpočtový rok s výhľadom na 2 roky (x+2) - vecný a časový harmonogram realizácie jednotlivých opatrení a projektov	35
5.6 Finančná časť	37
<b>6. Záver</b>	38



### **Použité skratky:**

PHSR	-	Program hospodárskeho rozvoja a sociálneho rozvoja obce
IČO	-	Identifikačné číslo organizácie
MB ČOV	-	Mechanicko-biologická čistička odpadových vôd
OV	-	Odpadová voda
KO	-	Komunálny odpad
MŠ	-	Materská škola
MK	-	Miestna komunikácia
SZČO	-	Samostatne zárobkovo činná osoba /živnostník/
ROEP	-	Register obnovenej evidencie pozemkov
BBSK	-	Banskobystrický samosprávny kraj
SR	-	Slovenská republika
POH	-	Program odpadového hospodárstva



## 1. Úvod:

Program hospodárskeho rozvoja a sociálneho rozvoja obce Klokoč je rozvojový dokument, ktorý je spracovaný v súlade so zákonom č. 539/2008 Z.z. o podpore regionálneho rozvoja v platnom znení.

Vypracovaním PHSR obce sa dosiahne zavedenie procesu strategického plánovania do života obce a zlepšenie zručností a schopností rozvojových aktivít, zvýši sa jej konkurencieschopnosť pri uchádzaní sa o podporu zo štrukturálnych fondov EÚ, obzvlášť v rámci operačných programov zameraných na budovanie miestnej infraštruktúry. Vypracovaním PHSR si obec splní jeden zo základných princípov regionálnej politiky Európskej únie – princíp programovania.

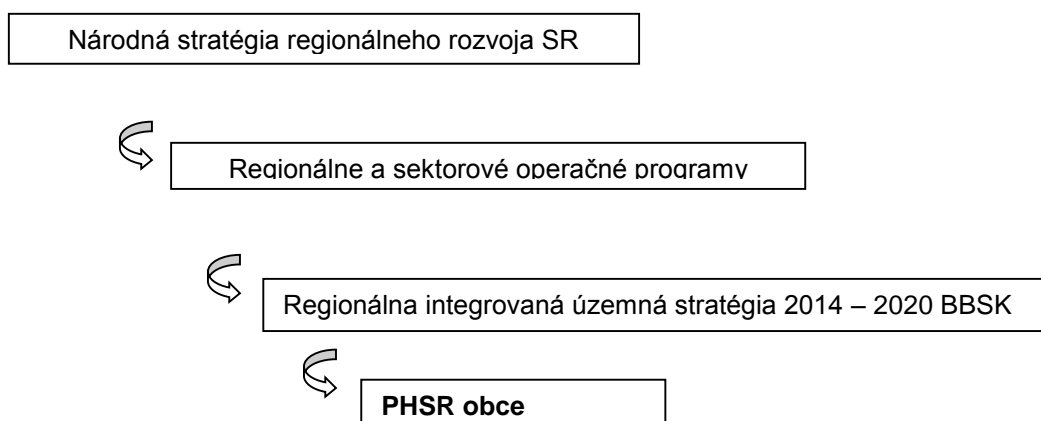
Cieľom spracovania PHSR obce je poskytnúť komplexný pohľad na súčasný stav, perspektívy a šance obce v oblasti hospodárskeho a sociálneho rozvoja a stanoviť strategické ciele, rozvojové priority a strategické oblasti rozvoja obce ako celku.

Spracovaním PHSR dáva obec najavo záujem o svoju budúcnosť, ako aj o budúcnosť svojich obyvateľov, pričom v podobe dokumentu PHSR získava obec nástroj na aktívne riadenie rozvoja obce založené na iniciovaní potrebných a žiaducich zmien. Jasné stanovenie rozvojových priorít umožní obci realizovať dlhodobý rozvoj založený na cielenej stratégii.

PHSR obce Klokoč je otvoreným dokumentom a na základe výsledkov hodnotenia a stavu implementácie jednotlivých aktivít môže byť aktualizovaný a dopĺňaný.

### 1.1 Väzby na strategické dokumenty

Pri spracovaní Programu hospodárskeho rozvoja a sociálneho rozvoja obce Klokoč sa prihliadalo na to, aby ciele a opatrenia stanovené v tomto dokumente boli v súlade s nadradenými programovými dokumentmi.





## 1.2 Proces spracovania dokumentu

Spracovanie PHSR obce Klokoč do roku 2023 bolo iniciované samosprávou. Uskutočnilo sa v období jún 2015 – september 2015 dodávateľsky v partnerstve verejného, súkromného a mimovládneho sektora. Na spracovaní sa uplatnila dvojstupňová riadiaca štruktúra t. j. riadiaci tím a odborná pracovná skupina.

Uskutočnili sa 2 stretnutia riadiaceho tímu a pracovnej skupiny, išlo o facilitované stretnutia. S výsledkami bola verejnosť pravidelne oboznamovaná a to najmä prostredníctvom webovej stránky obce. Proces spracovania PHSR je zameraný na realizáciu významných zmien s dlhodobým dopadom na územie.

Proces spracovania PHSR je možné rozdeliť do 3 základných etáp:

1. Príprava zámeru, zber a analýza dát.
2. Stanovenie stratégie rozvoja a formulácia akčného plánu.
3. Prerokovanie a finalizácia dokumentu.

### **1. etapa – príprava zámeru, zber a analýza dát**

Dodávateľ spracoval zámer, ktorý bol predložený starostovi obce. Zámer schválil a následne bol menovaný riadiaci tím a pracovná skupina .

Základ analytickej časti bol spracovaný dodávateľom. Východiskom pre spracovanie Programu rozvoja mesta obce boli:

- analýzy a prieskumy
- štatistiky a prognózy
- regionálne a národné strategické materiály.

### **2. etapa – stanovenie stratégie rozvoja a formulácia akčného plánu**

Na spracovaní PHSR sa podieľal riadiaci tím v počte 5 členov a pracovná skupina v počte 5 členov. Stretnutia pracovnej skupiny sa konali za prítomnosti facilitátora. Ostatné subjekty mali možnosť zúčastniť sa pracovných stretnutí, alebo písomne pripomienkovať dokument. PHSR bol uverejnený na webovej stránke obce Klokoč.

Prvé stretnutie sa konalo 05.06.2015. Na stretnutí sa zúčastnilo 7 členov, ktorí formou brainstorming-u t.j. produkciou nápadov a riešení navrhli víziu a určili slabé, silné stránky a najväčšie problémy v obci.



Druhé stretnutie sa uskutočnilo 20.08.2015. Na stretnutí sa zúčastnilo 5 členov. Na ňom členovia stanovili základné strategické priority územia a prioritné oblasti, opatrenia a aktivity.

### 3. etapa – prerokovanie a finalizácia dokumentu

V mesiaci september 2015 bude dokument pripomienkovaný v samospráve a verejnosťou. Bude k dispozícii pre verejnosť v tlačenej forme v kancelárii obecného úradu a v elektronickej forme na webovej stránke obce. Doručené pripomienky budú posúdené riadiacim tímom a zapracované do dokumentu.

Finálna verzia dokumentu PHSR obce Klokoč do roku 2023 bude predložená na rokovanie a schválenie obecným zastupiteľstvom.

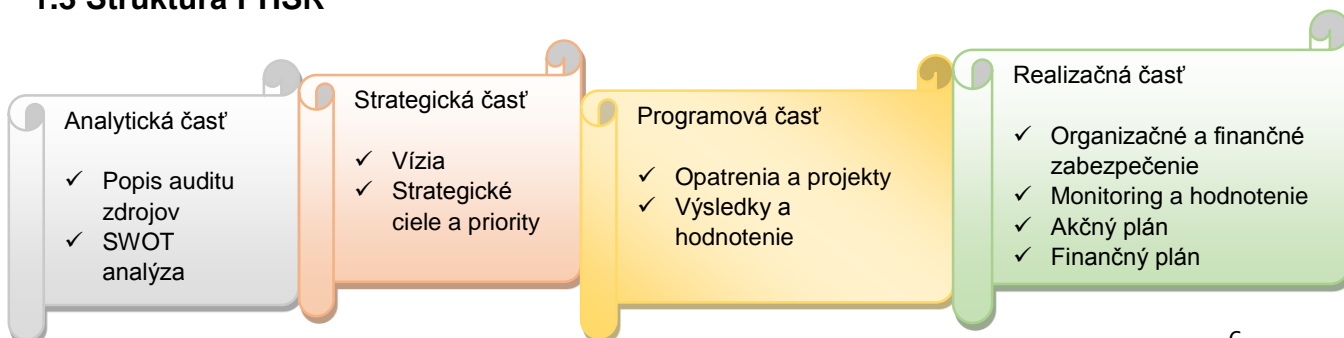
#### Riadiaci tím:

Koordinátor, člen riadiaceho tímu za dodávateľa	Ing. Elena Jankovičová
Metodik, člen riadiaceho tímu za dodávateľa	RNDr. Irena Krokošová
Gestor za obec, člen riadiaceho tímu za obec	Jozef Výboštok
Ďalší členovia riadiaceho tímu za obec	Stanislav Krško
	Žofia Veselovská

#### Pracovná skupina:

Zástupcovia samosprávy	Jozef Výboštok Anna Purdeková
Zástupcovia obecného zastupiteľstva	Stanislav Krško Žofia Veselovská
Ďalší partneri - občania	Anna Sliacká

## 1.3 Štruktúra PHSR





## 2.1 Audit zdrojov

### 2.1.1 Základné údaje

Názov obce	Klokoč
Kód obce	518492
IČO	00319996
Samosprávny kraj	Banskobystrický
Okres	Detva
Adresa	Klokoč 1, 962 25 Klokoč
Telefón	045 / 5402880 - 81
E-mail	obecklokoc@stonline.sk
Rozloha obce	984 ha
WEB	www.klokoc.sk
Počet obyvateľov (k 31.12.2014)	500
Hustota obyvateľstva	51
Mikroregión	Koordináčné združenie mikroregiónu Podpoľanie

### 2.1.2 Charakteristika obce

#### História obce

Územie Klokoča po stáročia bolo súčasťou víglašského zemepána Ladislava Čákyho. Poddaných Víglašského panstva po stáročia sužovali veľké útrapy. Pre svoje neznesiteľné polozenie boli poddaní nútení zadovážovať si obživu krádežou, niektorí jednotlivci alebo v skupinkách zutekali z panstva. Najznámejším zbojníkom v Javorí bol v piesňach ospevovaný a na klokočskom cintoríne pochovaný Paľo Demikát.

Prvá zmienka o obci pochádza z roku 1786. Na okraji lesov hojne rástol ker klokoč, podľa neho dostala meno osada pastierov, drevorubačov a uhliarov. Z osady neskôr vznikla obec Klokoč.

#### Zemepisná charakteristika obce

Obec Klokoč sa nachádza v okrese Detva a leží na severných stráňach vulkanického pohoria Javorie. Obec tvorí deväť lokalít: Bartkovci, Čelovci, Sliackovci, Miškovci, Kapcovci, Kubovci, Virodovci, Zlazovci, Výbohova Poľana a miestna časť Jašov vrch. Nadmorská výška osád je v rozmedzí – od 430 metrov (Sliackovci) do 730 metrov (Výbohova Poľana). Centrum obce je 530 metrov nad morom. Územie Klokoča hraničí s obcami Víglaš, Stožok, Stará Huta, Víglašská Huta – Kalinka a Slatinské Lazy.



Mapový podklad: *Bian s.r.o.*

### 2.1.3 Prírodné prostredie

Katastrálne územie obce sa rozprestiera na pomedzí geomorfologických celkov Javorie a Ostrôžky, ústredie obce leží v nadmorskej výške 550 m n. m.. V okolí obce vyvierajú viaceré minerálne pramene. Doteraz sa v lesoch zachovali najmä smrečiny, jedliny, bučiny a dubiny, pri potokoch rastie jelša a vrbá na pasekách lieska. V Polome rastú i čučoriedky. Postupne zanikajú lokality vzácnej korunky strakatej a chráneného žltohlavu európskeho. Ochranu si zasluhuje i v Polome sa nachádzajúci vemenník dvojlistý.

Zo zvieracej ríše je tu zastúpený jeleň, srnec, diviak, zo šeliem líška, rys, divá mačka, kuna lesná a v tuhých zimách i vlk. Z dravých vtákov je známy jastrab veľký, myšiak hôrny, jastrab krahulec, sokol myšiar a sokol sťahovavý. V horských studničkách žije salamandra škvrnitá.

### Nerastné suroviny

Územie obce bolo viackrát geologicky prebádané. V dávnejších dobách sa tu ťažila vo veľkom síra, spolu so sírou sa nachádza pyrit a to v podobe tvrdej mosadze žltých zŕn.





V Polome sa nachádza železná ruda a veľké zásoby hydrotermálneho kremenca, ktorý taktiež vznikol sopečnou činnosťou. Vek sírnych baní sa odhaduje na 230 rokov. V Klokoči a okolí sú aj kameňolomy na andezit je to vyvretá alkalicko-vápenatá hornina bez kremeňa, ktorý má pevnosť v tlaku 200 až 500 MPa a patrí medzi najkvalitnejšie horniny. Horniny na území obce majú rôznu odolnosť voči činnosti tečúcej vody, vetra a snehu. Dvojkopec Polom patrí medzi najmladšie sopky, kde sa vytváral nízky kužeľ a jeho južnú stranu naplnili nánosy vulkánu. Voda stekajúca po povrchu našla si cestu do malého krátera, ktorému po čase prerazila severný val okraja a za pomoci erózie odkryl ložisko síry a dal možnosť vzniku minerálneho prameňa Polom.

Pre územie sú však zaujímavé aj niektoré chránené ložiskové územia. V katastrálnom území Klokoč je evidované chránené ložiskové územie zlata s priemerným obsahom 1,57 g/t.

### Minerálne pramene

V obci je oficiálne evidovaných niekoľko minerálnych prameňov, ktoré vyvierajú buď ako prirodzené pramene, alebo boli narazené vrtmi. Jeden t.j. Klokoč Vrt VBK – 1 je zapísaný medzi uznané prírodné liečivé zdroje a prírodné minerálne zdroje na Slovensku.

Tab. 2.1.3.1 Prehľad evidovaných prameňov v obci

Medokýš pri škole	Nachádza sa na juhovýchodnom okraji obce v blízkosti potôčka na konci záhrad. Toho času je drevený kadlub veľmi poškodený a prameň značne zanedbaný	Na pitie sa nevyužíva, je znečistený.
Medokýš pod Jašovým vrchom	Prameň sa nachádza severozápadne od Jašovho vrchu na lokalite Jašov Laz, v hore Lohýňa. V mieste výveru je zabudovaný drevený kadlub značne schátraný. Prameň je oplatený pletivom, prípadný odber načretím.	Na pitie sa nevyužíva.
Nový Matúš	Prameň sa nachádza JZ od obce Klokoč, vedľa štátnej cesty Stará Huta- Víглаш, pred motorestom Matúš. Prameň je zachytený v betónovej šachte prekrytej betónovou doskou. Voda odteká do blízkeho potoka. prameň sa nachádza cca 0,6 m od zlikvidovaného prameňa Matúš	Využíva sa na pitie, odber načrením.
Vrt VBK - 1	Vrt VBK-1 bol odvítaný v tesnej blízkosti Prameňa pri potoku ZV-39 v rámci HDG prieskumu s cieľom overenia možnosti zistenie exploatačného zdroja minerálnej vody. Hĺbka vrtu je 20 m.	Nevyužíva sa slúži ako pozorovací zdroj.
Vrt VBK - 2	Vrt sa nachádza cca 12 m za prameňom Polom ZV – 38 = ZV – 83.	Vrt sa v súčasnosti nevyužíva
Nový Polom	Pri výstavbe miestneho vodovodu bol zachytený a upravený prameň Nový Polom. Voda z neho je vyvedená rúrkou do betónovej šachty s prístreškom. Šachta má rozmery 2,5 x 1,5 a k prameňu vedú schodíky.	Voda sa miestnymi obyvateľmi využíva na pitie.

Zdroj: SAZP- pasportizácia a inventarizácia prameňov na Slovensku, , 2014

### Ovzdušie

Intravilán obce, hlavná obytná časť, nie je ovplyvňovaná priemyselnými exhalátmi. V obci sa nenachádzajú žiadne stredné ani veľké zdroje znečisťovania ovzdušia. Na vykurovanie sa používa pevné palivo, elektrická energia. Obec nie je splynofikovaná.



## Odpadové hospodárstvo

V obci sa v prevažnej miere vyskytujú komunálne odpady, ktoré vznikajú pri činnostiach fyzických osôb. Vznik odpadov v obci možno charakterizovať ako primeraný čo do množstva a druhov produkovaných odpadov.

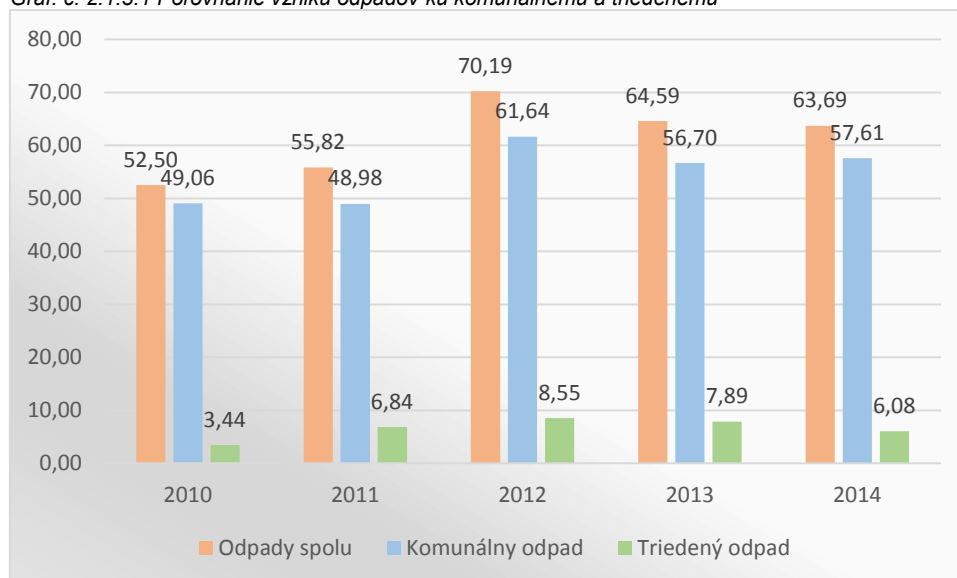
V obci je zabezpečené nakladanie s odpadmi na základe vypracovaných pravidiel a podmienok vývozu komunálneho odpadu a separovaného zberu. V pravidlách sú presne stanovené podmienky v akých nádobách a ako sa zber vykonáva. Vývoj vzniku odpadu a ich triedenie je v tabuľke č. 2.1.3.1

Tab. č. 2.1.3.1 Údaje o vzniku komunálnych a triedených odpadov po zložkách v tonách

Názov odpadu/rok	2010	2011	2012	2013	2014
<b>Komunálny odpad</b>	<b>49,060</b>	<b>48,980</b>	<b>61,640</b>	<b>56,700</b>	57,610
Triedené zložky					
Plasty	0,550	0,760	0,840	1,200	1,140
Papier, lepenka	0,020				
Sklo	1,840	4,880	3,860	3,160	2,280
Tetrapaky	0,040				
Používané batérie a akumulátory		0,020		0,010	0,365
Biologický rozložiteľný odpad	0,560		0,940	1,980	
Textil, šatstvo					0,240
Elektroodpad	0,420	1,060	0,360	0,340	0,425
Opatrebované pneumatiky		0,120	0,330	1,200	
Obaly obs. NL	0,010		0,160		0,010
objemný odpad			2,060		1,620
<b>Spolu Triedené</b>	<b>3,440</b>	<b>6,840</b>	<b>8,550</b>	<b>7,890</b>	6,080
<b>Odpady spolu</b>	<b>52,500</b>	<b>55,820</b>	<b>70,190</b>	<b>64,590</b>	<b>63,690</b>

Zdroj: POH obce Klokoč, Tabuľky pre štatistický úrad

Graf. č. 2.1.3.1 Porovnanie vzniku odpadov ku komunálnemu a triedenému



Zdroj: Tab. č. 2.1.3.1



Tab. č. 2.1.3.2 Percentuálne vyjadrenie komunálnych a triedených odpadov

	2010	2011	2012	2013	2014
<b>Triedený odpad - %</b>	6,55	12,25	12,18	12,22	9,55
<b>Komunálny odpad %</b>	93,45	87,75	87,82	87,78	90,45
<b>Spolu %</b>	100,00	100,00	100,00	100,00	100,00

Zdroj: Tab. č. 2.1.3.1

## Pôdny fond

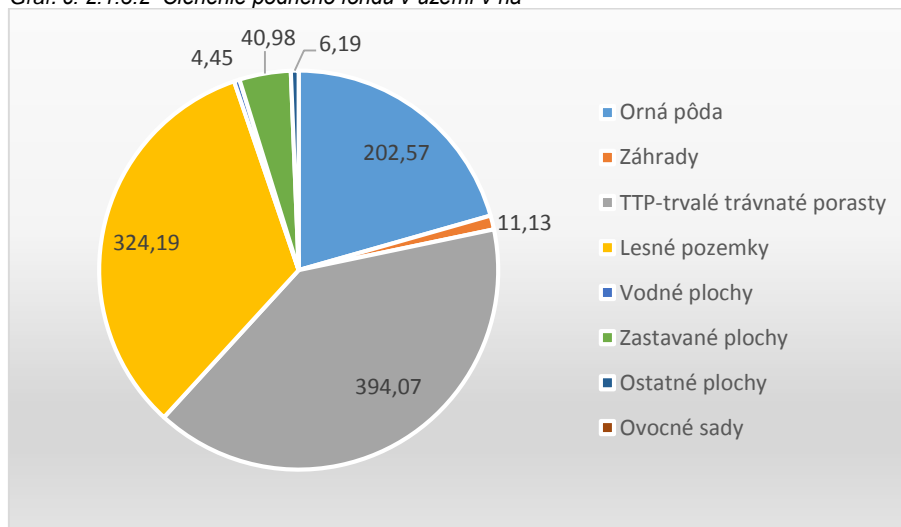
Tab. č. 2.1.3.2 Členenie pôdneho fondu v území v ha

Obec	Orná pôda	Záhrady	TTP-trvalé trávnaté porasty	Lesné pozemky	Vodné plochy	Zastavané plochy	Ostatné plochy	Ovocné sady	Spolu
Klokoč	202,57	11,13	394,07	324,19	4,45	40,98	6,19	0	983,58

Zdroj: Katastrálny úrad, 2014

Najviac pôdy zaberajú trvalé trávnaté porasty takmer 40,06%, lesné pozemky takmer 32,96 %, orná pôda zaberá 20,60 %, zastavané plochy takmer 4,17 %, ostatné plochy 0,63 %, vodné plochy 0,45 %, záhrady 1,13 %. Obec má ukončený ROEP.

Graf. č. 2.1.3.2 Členenie pôdneho fondu v území v ha



Zdroj: Katastrálny úrad, 2014



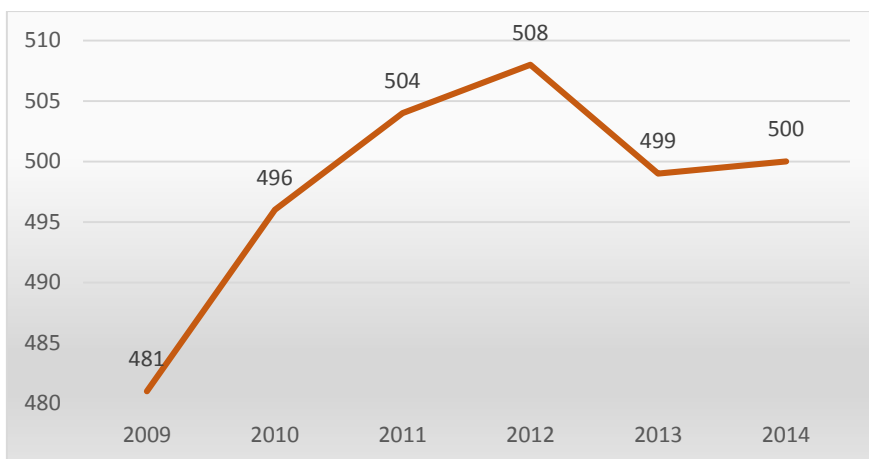
## 2.1.4 Popis demografickej situácie

Tab. č. 2.1.4.1 Vývoj počtu obyvateľov

Názov obce /rok	2009	2010	2011	2012	2013	2014
Klokoč	481	496	504	508	499	500

Zdroj: evidencia obcí, vlastné spracovanie k 31.12. daného roka

Graf. č. 2.1.4.1 Vývoj počtu obyvateľov



Zdroj: Tab. č. 2.1.4.1

Počas sledovaného obdobia počet obyvateľov rástol. V roku 2013 počet obyvateľov mierne poklesol. V súčasnosti si obec zachováva ustálený počet.

Tab.2.1.4.2 Prirodzený prírastok

Rok	2009	2010	2011	2012	2013	2014
Narodení	3	5	1	6	4	4
Zomretí	5	1	2	5	8	6
Prírastok	-2	+4	-1	+1	-4	-2

Zdroj: evidencia obcí, vlastné spracovanie k 31.12. daného roka

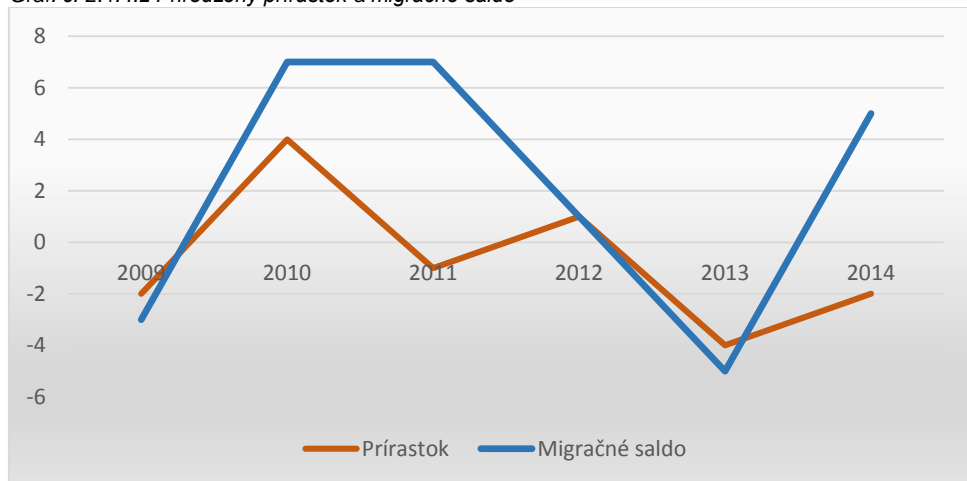
Tab. 2.1.4.3 Migrácia obyvateľstva

Rok	2009	2010	2011	2012	2013	2014
Prisťahovaní	4	12	9	3	1	12
Odsťahovaní	7	5	2	2	6	7
Migračné saldo	-3	+7	+7	+1	-5	+5

Zdroj: evidencia obcí, vlastné spracovanie k 31.12. daného roka



Graf. č. 2.1.4.2 Prirodzený prírastok a migračné saldo



Zdroj: Tab.2.1.4.2 a Tab.2.1.4.3

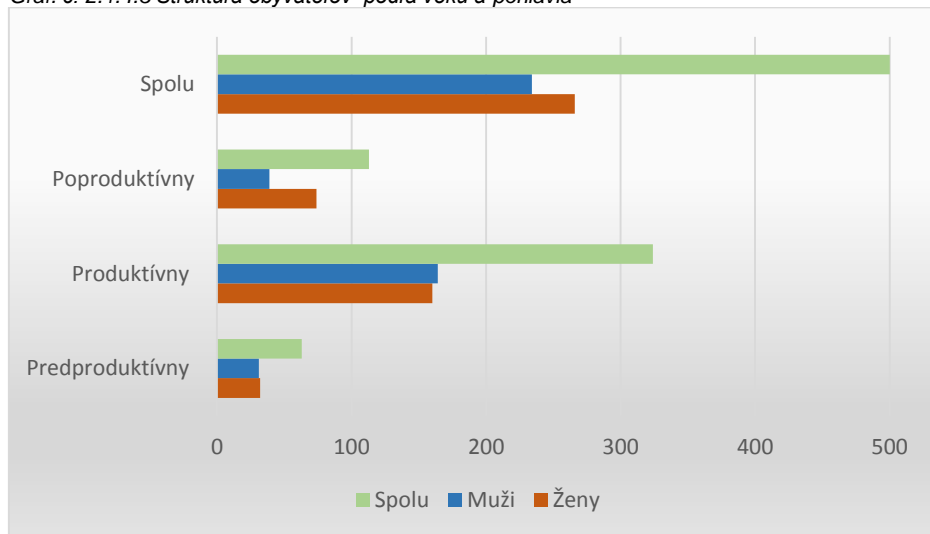
Tab. 2.1.4.4 Štruktúra obyvateľov podľa veku a pohlavia

Pohlavie	Predproduktívny vek (0 - 14)	Produktívny vek (15 – 59 M/54Ž)	Poproduktívny vek (60+M/55+Ž)	Spolu	Spolu %
Ženy	32	160	74	266	53,20
Muži	31	164	39	234	46,80
Spolu	63	324	113	500	100

Zdroj : evidencia obcí, vlastné spracovanie k 31.12.2014

Štruktúra obyvateľov žijúcich v území obce nám poukazuje na pomerne veľkú skupinu obyvateľov v produktívnom veku takmer 64,80% , poproduktívny vek tvorí 22,60% a najmenej je detí 12,60 %.

Graf. č. 2.1.4.3 Štruktúra obyvateľov podľa veku a pohlavia



Zdroj: Tab.2.1.4.4



**Priemerný vek** obyvateľov je 41,88 rokov

- muži 40,75 rokov
- ženy 43,01 rokov

### Národnosť

100 % obyvateľov – slovenská

### Vierovyznanie

V obci Klokoč vyznáva takmer 85,8 % rímskokatolícku cirkev.

Tab. 2.1.4.5 Náboženské vyznanie

Náboženské vyznanie / cirkev	Spolu	%
Rímskokatolícka cirkev	429	85,8
Evanjelická cirkev augsburského vyznania	21	4,2
Nezistené	50	10
Spolu	500	100

Zdroj: vlastné spracovanie

### Vzdelanie

Tab. 2.1.4.6 Vzdelanie

Najvyšší skončený stupeň školského vzdelania	Spolu	%
Základné	30	6
Učňovské (bez maturity)	148	29,6
Stredné odborné (s maturitou)	58	11,6
Úplné stredné učňovské (s maturitou)	29	5,8
Úplné stredné odborné (s maturitou)	115	23
Úplné stredné všeobecné	11	2,2
Vyššie	5	1
Vysokoškolské bakalárske	13	2,6
Vysokoškolské magisterské, inžinierske, doktorské	27	5,4
Deti do 16 rokov	64	12,8
Spolu	500	100,0

Zdroj: vlastné spracovanie

V obci ma najväčší počet obyvateľov učňovské vzdelanie takmer 30 %, potom nasleduje úplné stredné odborné vzdelanie 23 %. Vysokoškolské vzdelanie prvého a druhého stupňa má 8,00 % obyvateľov.



## Vývoj miery nezamestnanosti

Tab. č. 2.1.4.7 Vývoj registrovanej miery nezamestnanosti v rokoch 2009 – 2013

Ukazovateľ	2009	2010	2011	2012	2013
Celkový počet obyvateľov	481	496	504	508	499
Ekonomicky aktívne obyvateľstvo	225	225	240	240	240
Registrovaný počet uchádzačov o zamestnanie	48	27	37	40	25
z toho ženy	24	14	23	23	17
Registrovaná miera nezamestnanosti - muži	10,67	5,78	5,83	7,08	3,33
Registrovaná miera nezamestnanosti - ženy	10,67	6,22	9,58	9,58	7,08
Registrovaná miera nezamestnanosti v %	<b>20,18</b>	<b>9,77</b>	<b>14,06</b>	<b>15,83</b>	<b>10,42</b>

Zdroj: ÚPSVaR Zvolen, údaje k 31.12. daného roka

Nezamestnanosť oproti roku 2009 klesla takmer o 50%.

### 2.1.5 Infraštruktúra

#### Zásobovanie pitnou vodou

Zásobovanie obce Klokoč pitnou vodou je zabezpečené z vlastného vodného zdroja, verejným vodovodom. V súčasnosti je na vodovod napojených takmer 32,00 % občanov. Prevádzku vodovodu spravuje obec.

Ostatní obyvatelia sú zásobovaní vodou z vlastných zdrojov.

#### Odvádzanie a čistenie odpadových vôd

Obec Klokoč má vybudovanú MB ČOV a kanalizačnú sieť pre niektoré rodinné domy a bytové domy, ktoré sú vo vlastníctve obce. Pripojených je cca 13,7 % obyvateľov. Na území, kde nie je vybudovaná kanalizácia sa čistenie OV z domácnosti vykonáva v domových ČOV, alebo v žumpách. Obec má vo vlastníctve dažďovú kanalizáciu. Priemyselné odpadové vody v obci sa nevyskytujú.

Tab. č. 2.1.5.1 Prehľad odkanalizovania a odber vody v obci (údaje sú v % podľa počtu obyvateľov pripojených na verejnú kanalizáciu a verejný vodovod)

Obec	Pripojenie na splaškovú kanalizáciu	Pripojenie na domové ČOV, žumpy	Vybudovaná dažďová kanalizácia v obci	ČOV v obci	Pripojenie na verejný vodovod	Pripojenie na domové (vlastné) studne
Klokoč	13,70 %	86,30 %	Áno	Áno	32,00 %	68,00 %

Zdroj: Vlastné spracovanie



### **Teplofikácia a plynoifikácia obce**

Obec Klokoč patrí k menším sídlam, kde oblasť zásobovania teplom je riešená individuálne. V obci sa na vykurovanie používa najmä pevné palivo alebo elektrická energia. Obec nemá zavedený plyn.

### **Verejné osvetlenie**

Obec prevádzkuje verejné osvetlenie, ktoré je po technickej stránke vo vyhovujúcom stave a jeho prevádzka je energeticky nenáročná. Obec rieši len nutné opravy a údržbu v rozsahu svojich voľných zdrojov v rozpočte. Obec nemá v pláne rozšíriť verejné osvetlenie, v súčasnosti postačuje.

### **Doprava**

Obec leží južne od hlavného významného smeru Zvolen - Detva - Lučenec. Cez obec do centra prechádza štátna cesta III. triedy č. 050093, ktorá vytvára základnú dopravnú sieť. V ostatných častiach obce sú miestne komunikácie. Niektoré úseky jestvujúcich ciest sú v zlom technickom stave a potrebujú obnovu.

### **Železničná doprava**

Železničná doprava sa v obci nenachádza ani sa svojim rozvojom obce netýka. Najbližšia železničná stanica je v meste v obci Víglaš alebo v meste Detva.

### **Autobusová doprava**

Zastavaná časť obce Klokoč je napojená na linky dopravy SAD Zvolen. Linky prechádzajú katastrom obce so siedmimi zastávkami. Počet zastávok v súčasnosti stačí. 3 autobusové zastávky potrebujú rekonštrukciu.

## **2.1.6 Bytový fond**

### **Súčasný stav**

Podľa súčasných údajov sa nachádza v obci:

- 204 domov z toho 168 obývaných a 36 neobývaných domov.





Tab. č. 2.1.6.1 Výstavba rodinných domov po rokoch

Roky	Počet domov
Do 1945	35
1946 – 1970	117
1971 – 1980	21
1981 – 1990	11
1991 – 2001	9
2002 – 2013	11

Zdroj: Štatistický úrad SR, SOBD 2011, vlastné spracovanie

Intenzita výstavby nových rodinných domov klesá.

V obci sa predpokladá oživenie dopytu po nových bytoch. Obyvatelia majú záujem bývať v obci, preto obec bude pokračovať s výstavbou ďalších bytových domov.

## 2.1.7 Inštitúcie a ostatné zariadenia v obci.

### Školstvo

Základná škola sa v obci nenachádza, žiaci dochádzajú do základnej školy do obce Slatinské Lazy a obce Vígľaš. V obci sa nachádza materská škola. Kapacita MŠ je 23 žiakov. V súčasnosti kapacita materskej školy postačuje.

Tab.č. 2.1.7.1 Prehľad o počte detí

Názov školy	2008/2009	2009/2010	2010/2011	2011/2012	2012/2013	2013/2014
	deti					
MŠ Klokoč	20	21	19	16	21	19

Zdroj: evidencia škôl, vlastné spracovanie k danému školskému roku

### Zdravotníctvo

V obci sa nenachádza žiadne zdravotnícke zariadenie. Vo vzťahu na navrhovaný počet obyvateľov sa nepredpokladá zriadenie lekárskeho ordinácií prvého kontaktu (samostatné ambulancie pre dospelých a deti).

Občania obce môžu využívať zdravotnícke zariadenia v obci Vígľaš, ktorá je k obci najbližšia a v okresnom meste v Detve, kde je sústredený najväčší počet zdravotníckych zariadení.



## Sociálna starostlivosť

Sociálnu starostlivosť obec zabezpečuje v zmysle legislatívy. Na riešenie hmotnej núdze a sociálnej núdze občanov využíva obec sociálne zariadenia nachádzajúce sa v okrese Detva. Obec chce v budúcnosti vybudovať dom seniorov.

### 2.1.8 Verejné služby, kultúra

Budova obecného úradu je situovaná v centre obce. V tejto budove sa nachádza veľká spoločenská miestnosť, miestna knižnica, obradná miestnosť. Súčasťou budovy je aj materská škôlka. Vo veľkej spoločenskej miestnosti nazývanej aj kultúrny dom sa usporadúvajú spoločenské akcie, spoločenské zábavy a rôzne kultúrne podujatia.

Činnosti stavebného úradu obce a opatrovateľskej služby vykonáva spoločný obecný úrad, ktorý má sídlo v obci Vígľaš.

V obci sa nachádza požiarna zbrojnica. V obci je cintorín s domom smútku, ktorý potrebuje rekonštrukciu. Obec má miestny rozhlas v dobrom technickom stave, nie je však pokrytý po celej obci.

V obci sa nachádza rímsko-katolícky kostol nepoškvrnenému srdcu pani Márii. Po celom katastri obce je umiestnených 5 prícestných krížov.

Na katastrálnom území obce Klokoč sú evidované dve národné kultúrne pamiatky

- drevený kríž vedený pod č. ÚZPF1888/1
- zvonica č. ÚZPF1097/1

Tab. č. 2.1.8.1 Kultúrne inštitúcie a objekty kultúrneho významu

Kostol kat.	Zvonice	Prícestný kríž	Kultúrny dom	Knižnica	Cintorín	Prírod. pozoruhodnosti	Dom smútku	Múzeum, pamätné izby
1	1	5	1	1	1	7	1	1

Zdroj: vlastné spracovanie

Obec má zaregistrované pozemkové spoločenstvo s právnou subjektivitou pod názvom „Urbár Klokoč, pozemkové spoločenstvo“ s celkovou výmerou 149,6 ha, štatutárny zástupca je Jozef Vyletel. V obci je zaregistrované 1 občianske združenie.



### 2.1.9 Cestovný ruch a šport

Atraktivita krajiny v katastrálnom území Klokoč ponúka vhodné podmienky pre rozvoj individuálnej rekreácie a cestovného ruchu.

V obci sú neobývané domy vo vlastníctve dedičov pôvodných vlastníkov, ktorých na rekreačné chalupy.

V súčasnosti sa v obci nachádza antukové viacúčelové ihrisko, ktoré potrebuje revitalizovať.

### Cyklotrasy

Katastrálnym územím obce prechádza značená regionálna cyklotrasa Podpoľania a Hontianska cyklomagistrála, ktorá spája regióny Podpoľania, Podjavoria a Hontu vid'. tab. č. 2.1.9.1.

Tab. č. 2.1.9.1 Popis cyklotrás

Poradie	Názov trasy	Prechodné body - obce	Dĺžka v km
1.	Severná časť Hontianskej cyklomagistrály	Záježová - Vígľašská Huta - Kalinka - <b>Klokoč</b> - Stožok - Detva	23
2.	Regionálna trasa	Detva - Stožok - <b>Klokoč</b> - Piešť - Detva	18

Zdroj: [www.cyklopolana.slovanet.sk](http://www.cyklopolana.slovanet.sk), [www.bikemap.net](http://www.bikemap.net), 2014

### 2.1.10 Podnikateľská sféra

Ekonomicky aktívne obyvateľstvo v súčasnosti tvorí cca 324 obyvateľov čo je 64,8 % z celkového počtu. V súčasnosti je zaregistrovaných 25 podnikateľských subjektov so sídlom v obci Klokoč. Z toho 7 s.r.o , 1 občianske združenie a 17 SZČO so živnosťami zameranými na najmä stavebnú, strojársku a drevársku, lesnícku činnosť.

V minulosti bolo zaregistrovaných viac SZČO, ale niektorí k sledovanému obdobiu zanikli, alebo majú pozastavenú činnosť.

V jadrovej časti obce sa nachádza obchod Jednota.

### 2.1.11 Činnosť a hospodárenie miestnej samosprávy

Realizáciou koncepcie fiškálnej decentralizácie samospráv sa od roku 2005 výrazne zmenilo financovanie obcí. Reforma priniesla prechod od poskytovania dotácií samospráve zo štátneho rozpočtu k financovaniu kompetencií prostredníctvom daňových príjmov. Nový



systém financovania prináša väčšiu voľnosť pri nakladaní s financiami v obecnom rozpočte, no súčasne kladie väčšie nároky na finančné riadenie obce.

Tab. č. 2.1.11.1 Hospodárenie obce

	2011	2012	2013	2014
Daňové príjmy	114 022,46	121 720,49	133 645,49	141 431,88
Nedaňové príjmy	38 941,11	6 835,88	7 494,76	6 293,89
Granty a transfery	230 430,38	50 911,05	117 835,28	21 053,53
Príjmy z transakcií s finanč. Aktívami FO	22 134,52	0,00	22 061,63	7 495,00
Prijaté úvery, pôžičky, nenávratné finančné výpomoci	0,00	33 000,00	30 000,00	0,00
Rezervy	0,00	0,00	0,00	0,00
<b>Príjmy spolu</b>	<b>405 528,47</b>	<b>212 467,42</b>	<b>311 037,36</b>	<b>176 274,30</b>
Bežné výdavky	126 936,54	135 308,60	136 844,76	142 285,75
Kapitálové výdavky	236 516,61	41 468,17	128 056,53	7 702,73
Výdavky finančných operácií	0,00	33 000,00	30 000,00	0,00
<b>Výdavky celkom</b>	<b>363 453,15</b>	<b>209 776,77</b>	<b>294 901,29</b>	<b>149 988,48</b>

Zdroj: Vlastné spracovanie

Z analýzy vyplýva, že obecný rozpočet poskytuje len malý priestor na prefinancovanie rozvojových zámerov obce. Je preto potrebné uchádzať sa aj o získanie externých zdrojov – súkromných investícií, grantov a príspevkov z podporných programov.

## 2.1.12 Analýza situácie v obci

### SWOT analýza

*SWOT analýza poskytuje celkový pohľad na situáciu obce – na jej silné a slabé stránky, príležitosti a ohrozenia rozvoja.*

*Na základe SWOT analýzy možno definovať kľúčové oblasti, ktoré vyžadujú prioritné riešenie najvhodnejšie ciele, ktoré by zužitkovali najvýraznejšie predpoklady a pozitívne rozvojové impulzy a eliminovali problémy a prípadné riziká. Podľa povahy sledovaných javov sa v SWOT analýze rozlišujú pozitívne a negatívne faktory. Pozitívne faktory (silné stránky a príležitosti) predstavujú faktory indukujúce rozvojové procesy. Negatívne faktory (slabé stránky a ohrozenia) naznačujú problémy.*



*Aby si obec vhodne identifikovala strategické ciele a priority si SWOT analýzu vymedzila v dvoch oblastiach.*

## **Ľudské zdroje – sociálna oblasť, šport, kultúra, cestovný ruch**

Obec má ustálený demografický vývoj, výstavbou bytových domov môže dôjsť k zvýšeniu počtu obyvateľov. Obec v rámci existujúcich kompetencií zabezpečuje výchovno-vzdelávací proces predškolskej výchovy v materskej škole s dostatočnou kapacitou. Škôlka potrebuje znížiť energetickú náročnosť a zrekonštruovať sociálne zariadenie. V obci sa nenachádza žiadne zdravotnícke zariadenie, nie je opatrovateľská služba, je však záujem vybudovať dom seniorov. Obec má priestory pre konanie kultúrnych aktivít, pre vybudovanie komunitného centra, priestorov na poskytovanie služieb, avšak priestory je potrebné zrekonštruovať na menované účely. Obec každoročne organizuje kultúrne a športové podujatia. V obci je multifunkčné ihrisko, ktoré potrebuje revitalizáciu. Obec má priestory pre zriadenie múzea. Pri medokýši Polom je neupravené priestranstvo. Chýba oddychová zóna.

<p><i>Silné stránky</i></p> <ul style="list-style-type: none"> <li>♦ priaznivý demografický vývoj</li> <li>♦ vhodný terén pre športové aktivity a pešiu turistiku</li> <li>♦ materská škôlka s dostatočnou kapacitou</li> <li>♦ početný výskyt minerálnych prameňov</li> <li>♦ turistické trasy a cyklotrasa prechádzajúca obcou</li> <li>♦ existujúca MŠ</li> <li>♦ existujúce multifunkčné ihrisko</li> <li>♦ priestor pre múzeum</li> <li>♦ organizovanie kultúrnych podujatí obcou</li> <li>♦ výskyt minerálnych prameňov</li> </ul>	<p><i>Slabé stránky</i></p> <ul style="list-style-type: none"> <li>♦ v obci nie je zdravotnícke zariadenie</li> <li>♦ schátrané multifunkčné ihrisko</li> <li>♦ MŠ – znížiť energetickú náročnosť a zrekonštruovať priestory</li> <li>♦ chýbajú relaxačné služby</li> <li>♦ nedobudované priestory v budove obecného úradu</li> <li>♦ žiadne ubytovacie kapacity pre turistov</li> <li>♦ nevyužívané, chátrajúce domy</li> </ul>
<p><i>Príležitosti</i></p> <ul style="list-style-type: none"> <li>♦ využitie získania financií z fondov EÚ</li> <li>♦ propagácia obce</li> <li>♦ zefektívnenie spolupráce s okolitými obcami na regionálnej úrovni</li> <li>♦ zakladanie mimovládnych neziskových organizácií poskytujúcich všeobecne prospešné služby</li> </ul>	<p><i>Ohrozenia</i></p> <ul style="list-style-type: none"> <li>♦ nedostatočná legislatíva, zákony súvisiace so sociálnou pomocou</li> <li>♦ uprednostňovanie iných oblastí pred kultúrou</li> <li>♦ posun priorít mládeže ku konzumnej kultúre</li> <li>♦ zoslabovanie tradičného vnímania obce</li> </ul>

## **Infraštruktúra – dopravná, technická, environmentálna infraštruktúra a informačná spoločnosť**

Obec má vybudovaný obecný vodovod len v centrálnej časti obce a lokalite Sliackovci. Splašková kanalizácia s MB ČOV je vybudovaná pre niektoré rodinné domy a bytové domy. Miestne komunikácie sú v zlom technickom stave a potrebujú obnovu. Obec zabezpečuje



zber separovaného odpadu, ale chce vytvoriť podmienky pre zvýšený počet obyvateľov . Nemá riešený zber bioodpadu. Obec má dostatočný počet svetelných zdrojov s menšou energetickou náročnosťou. Nemá zrekonštruované 3 autobusové zastávky. Má obecný rozhlas, ale je nutné ho dobudovať do niektorých častí obce. V obci je dom smútku, časť potrebuje rekonštrukciu.

<p><i>Silné stránky</i></p> <ul style="list-style-type: none"> <li>♦ vybudovaný vodovod</li> <li>♦ zabezpečený zber odpadov</li> <li>♦ pokrytie signálom mobilných operátorov</li> <li>♦ vybudovaný rozhlas</li> <li>♦ verejné osvetlenie v dobrom technickom stave</li> <li>♦ existuje cintorín, dom smútku</li> </ul>	<p><i>Slabé stránky</i></p> <ul style="list-style-type: none"> <li>♦ znižujúci sa objem separovaných zložiek KO</li> <li>♦ zlý technický stav miestnych komunikácií</li> <li>♦ nedobudovaný vodovod</li> <li>♦ nedobudovaná kanalizácia</li> <li>♦ niektoré autobusové zastávky sú schátrané</li> <li>♦ neriešené zneškodnenie bioodpadu</li> </ul>
<p><i>Príležitosti</i></p> <ul style="list-style-type: none"> <li>♦ environmentálna výchova</li> <li>♦ využitie štátnych podporných programov a podpora z fondov EÚ na zlepšenie stavu životného prostredia</li> <li>♦ motivácia občanov pri separácii odpadov</li> <li>♦ využitie obnoviteľných zdrojov na vykurovanie</li> </ul>	<p><i>Ohrozenia</i></p> <ul style="list-style-type: none"> <li>♦ malá miera podpory obcí zo strany štátu</li> <li>♦ slabé ekologické vedomie obyvateľov</li> <li>♦ zvyšujúce sa náklady na opravy a údržbu cestnej infraštruktúry</li> <li>♦ zvyšujúce sa množstvo KO</li> </ul>

## Problémová analýza

V procese určovania najväčších problémov v území obce členovia pracovnej skupiny identifikovali stav v obci z vlastných poznatkov a aj na základe spracovaného auditu obce.

Východiskom bola tiež analýza silných a slabých stránok, príležitostí a ohrození (SWOT analýza) a to konkrétne slabé stránky zo všetkých čiastkových SWOT analýz.

Na pracovnom stretnutí boli identifikované problémy v obci a posúdené, ktoré sú z nich najvýznamnejšie. Význam problémov bol posudzovaný vzhľadom na víziu, na ktorej sa zhodla pracovná skupina.

Hlavné problémy:

### 1. Nevyhovujúca a nedobudovaná technická a environmentálna infraštruktúra

Charakteristika problému:

- ♦ nedostatočná kvalita miestnych komunikácií v obci
- ♦ nevyhovujúce 3 autobusové zastávky



- ♦ nedobudované priestory v budove obecného úradu
- ♦ nedobudovaný obecný rozhlas
- ♦ nevyhovujúci dom smútku
- ♦ nevyhovujúce oplotenie okolo cintorína
- ♦ neriešený zber a zneškodnenie bioodpadu
- ♦ znižujúca sa separácia odpadu
- ♦ chýbajú vodné zdroje a následne vybudovanie vodovodu
- ♦ technické nedostatky v budove MŠ

Následky



**Riziko znečistenia životného prostredia, nižší štandard bývania, nezáujem žiť  
a podnikat' v obci**

## **2. Nedostatočne rozvinutá sociálna oblasť, šport, kultúra**

Charakteristika problému:

- ♦ chýba dom seniorov
- ♦ schátrané multifunkčné ihrisko
- ♦ nevybavená kuchynka v kultúrnom dome
- ♦ chýba posilňovňa
- ♦ neexistuje komunitné centrum

Následky



**Znižovanie súdržnosti miestnej komunity, znižovanie vzťahu k obci, preferovanie  
konzumného spôsobu života**

## **3. Nerozvinuté služby pre podnikanie a cestovný ruch**

Charakteristika problému:

- ♦ nedostatočné množstvo cyklotrás, cyklochodníkov
- ♦ neupravené priestranstvo pri medokýši Polom
- ♦ chýba oddychová zóna a odpočinkové miesto pre obyvateľov a turistov



- ♦ chýbajú exponáty pre múzeum
- ♦ nie sú náučné chodníky
- ♦ chýbajú priestory na podnikanie

Následky



**Nízka atraktivita pre návštevníkov obce, pokles úrovne obce**





### 3. Strategická časť

#### Vízia územia

*Vízia predstavuje spoločne formulovaný želaný stav budúcnosti, kde svoju obec chcú občania vidieť o 20 rokov. Na víziu nadväzujú stanovené ciele, ktorých naplnením sa obec približuje k definovanej vízii.*

#### Vízia obce Klokoč:

**Klokoč – atraktívna obec príťažlivá pre aktívnych ľudí, s dôrazom na zachovanie vidieckeho rázu využívajúca svoje danosti pre ďalší rozvoj, priateľská k svojim návštevníkom, otvorená spolupráci, poskytujúca občanom príjemné, kultúrne a bezpečné bývanie.**

#### 3.1 Formulácia a návrh stratégie

*Stratégia obce Klokoč sa v nasledujúcom období do roku 2023 zameriava na využívanie prírodných daností a tradícií obce pre pokračovanie jej rozvojových aktivít v oblasti verejných služieb občanom ako aj rozvoj hospodárskych činností v obci.*

*Zameriava sa na dobudovanie základnej infraštruktúry pre zvýšenie kvality života, sociálneho zabezpečenia a bezpečného bývania občanov ako aj tvorbu podmienok pre rozvoj vidieckej turistiky, agroturistiky a malého podnikania ako zdroja pre zvyšovanie pracovných príležitostí v obci.*

*Obec Klokoč chce byť atraktívnou obcou pre svojich občanov a návštevníkov aj v oblasti spoločenského a komunitného života. Dôraz sa kladie na spoluprácu subjektov a inštitúcií pôsobiacich v obci ako aj spoluprácu v rámci regiónu s cieľom budovať priateľskú a prosperujúcu obec.*

*Strategické ciele konkretizujú víziu obce a definujú spôsob riešenia problémov pomenovaných v rozvojom dokumente. Obec Klokoč si zadefinovala 2 strategické ciele ďalšieho rozvoja.*

##### 3.1.1 Strategické ciele rozvoja obce Klokoč

1. Využitím potenciálu zvýšiť atraktivitu obce a zlepšiť podmienky pre jej rozvoj a hospodársky rast.
2. Rozvoj spoločenského a komunitného života v obci.



### **Strategický cieľ 1.**

Zameriava sa na ďalší rozvoj obce, s dôrazom na využitie a zachovanie prírodného potenciálu obce, ktorý plánuje dosiahnuť dobudovaním základnej ako aj doplnkovej infraštruktúry obce – technickej, sociálnej a environmentálnej, ktorá vytvára predpoklad pre zlepšovanie verejných služieb občanom ako aj rozvoj podnikateľských aktivít a služieb pre občanov. Zameriava sa tiež na podporu rozvoja vidieckej turistiky.

### **Strategický cieľ 2.**

Zameriava sa na zvýšenie záujmu občanov o dianie v obci, o spoluprácu verejného, súkromného a občianskeho sektora v prospech rozvoja obce a udržiavanie jej tradícií. Smeruje k podpore aktívneho života občanov s cieľom zabezpečiť ich spokojný a bezpečný život v obci.

### **3.1.2 Strategické prioritné oblasti pre strategické ciele**

*Strategické priority definujú oblasti, ktoré budú prioritne v rámci rozvoja obce podporované s cieľom dosiahnutia stanovených strategických cieľov.*

*V obci Klokoč si zadefinovali dve strategické prioritné oblasti súvisiace so strategickým cieľom č.1 a jednu strategickú prioritnú oblasť súvisiacu so strategickým cieľom č. 2.*

#### **Strategická prioritná oblasť pre strategický cieľ č.1:**

- 1.1. Využitý prírodný potenciál obce s dôrazom na zachovanie vidieckeho rázu obce
- 1.2. Dobudovaná technická, environmentálna a sociálna infraštruktúra

#### **Strategická prioritná oblasť pre strategický cieľ č.2:**

- 2.1. Vytvorené podmienky pre komunitný a voľnočasový život v obci



Vízia obce		
Klokoč – atraktívna obec príťažlivá pre aktívnych ľudí, s dôrazom na zachovanie vidieckeho rázu využívajúca svoje danosti pre ďalší rozvoj, priateľská k svojim návštevníkom, otvorená spolupráci, poskytujúca občanom príjemné, kultúrne a bezpečné bývanie.		
Strategický cieľ 1.		Strategický cieľ 2.
Využitím potenciálu zvýšiť atraktivitu obce a zlepšiť podmienky pre jej rozvoj a hospodársky rast.		Rozvoj spoločenského a komunitného života v obci.
Strategická prioritná oblasť 1.1	Strategická prioritná oblasť 1.2	Strategická prioritná oblasť 2.1
Využitý prírodný potenciál obce s dôrazom na zachovanie vidieckeho rázu obce	Dobudovaná technická, environmentálna a sociálna infraštruktúra.	Vytvorené podmienky pre komunitný a voľnočasový život v obci.
Opatrenia		
<b>Opatrenie 1.1.1.</b> Dobudovať verejné priestranstvá v obci	<b>Opatrenie 1.2.1.</b> Dobudovať technickú infraštruktúru a komunikačné technológie v obci	<b>Opatrenie 2.1.1.</b> Podporiť organizovanie spoločenských a športových aktivít
<b>Opatrenie 1.1.2.</b> Podporiť aktivity pre rozvoj vidieckej turistiky	<b>Opatrenie 1.2.2.</b> Dobudovať environmentálnu infraštruktúru	<b>Opatrenie 2.1.2.</b> Podporiť činnosť spolkov a združení.
	<b>Opatrenie 1.2.3.</b> Skvalitniť sociálnu starostlivosť o občanov	
	<b>Opatrenie 1.2.4.</b> Podporiť hospodársky rozvoj obce	



## 4. Programová časť

*V rámci strategických priorít partnerstvo pre tvorbu PHSR v obci Klokoč definovalo súbor opatrení a aktivít pre dosiahnutie strategického cieľa a naplnenia vízie obce. Navrhnuté opatrenia a aktivity sú strednodobým zámerom na obdobie 8 rokov spracovania rozvojového dokumentu PHSR.*

### 4.1 Opatrenia, projekty (aktivity)

**Strategická prioritná oblasť: 1.1** Využitý prírodný potenciál obce s dôrazom na zachovanie vidieckeho rázu obce

*Strategická priorita sa zameriava na využitie prírodných daností na skrášlenie verejných priestranstiev a podporu aktivít rozvoja vidieckej turistiky.*

#### Opatrenie 1.1.1. Dobudovať verejné priestranstvá v obci

Opatrenie zahŕňa súbor investičných projektov /aktivít obce so zameraním na úpravu verejných priestranstiev obce s dôrazom na zachovanie jej vidieckeho rázu, ktoré je možné realizovať aj s podporou externých zdrojov. Aktivity je možné realizovať aj po etapách v závislosti na získaných zdrojoch financovania.

#### Projekty / aktivity:

##### 1.etapa (r. 2015 - 2017) uvedené v akčnom pláne bod 5.5

- Medokýš Polom - úprava priestranstva na príjemnú oddychovú zónu a turistické odpočinkové miesto vrátane vysporiadania pozemkov

#### Opatrenie 1.1.2. Podporiť aktivity pre rozvoj vidieckej turistiky

Opatrenie zahŕňa súbor investičných a neinvestičných projektov /aktivít obce, ktoré sa zameriavajú na zlepšenie podmienok pre vidiecku turistiku, rozvoj cykloturistiky ako aj zlepšenia mobility občanov obce.

#### Projekty / aktivity:

##### 1.etapa (r. 2015 - 2017) uvedené v akčnom pláne bod 5.5

- Zrealizovať zber exponátov do múzea medzi obyvateľmi regiónu a vybudovať múzeum obce v zrekonštruovanej obecnej budove (stará škola)



- Medokýš Polom – vstupná bráva do obce – navrhnuť a vybudovať náučný chodník pri potôčiku
- Vybudovať cyklotrasu medzi obcami Klokoč - Stožok (prepojenie s Detvou)
- Navrhnuť a vybudovať tematické náučné chodníky so zameraním na predstavenie jedinečností obce vrátane vybudovania vyhliadkovej veže
- Vybudovať cyklotrasy / cyklochodníky medzi obcami Klokoč a S. Lazy

**Strategická prioritná oblasť: 1.2** Dobudovaná technická, environmentálna a sociálna infraštruktúra.

*Strategická priorita sa zameriava na vytvorenie podmienok pre kvalitné poskytovanie verejných služieb občanom a zlepšenie života v obci.*

#### **Opatrenie 1.2.1. Dobudovať technickú infraštruktúru a komunikačné technológie v obci**

Opatrenie zahŕňa súbor investičných projektov /aktivít obce zameraných na dobudovanie a skvalitnenie základnej ako aj doplnkovej technickej infraštruktúry, ktoré je potrebné zrealizovať v záujme skvalitnenia verejných služieb obce pre občanov ako aj rozvoj podnikania. Projekty je možné realizovať ako celok alebo po etapách v závislosti od rozsahu projektu a finančných možností obce.

#### **Projekty / aktivity:**

##### **1.etapa (r. 2015 - 2017) uvedené v akčnom pláne bod 5.5**

- Zrekonštruovať autobusové zastávky nad Klokočom
- Dokončiť rekonštrukciu kultúrneho domu
- Dobudovať obecný rozhlas do Kubov
- Zrekonštruovať obecný rozhlas do Bartkov, Virodov
- Zrekonštruovať ďalšie 2 autobusové zastávky u Sliackov a Zlázov

##### **2.etapa (r. 2018 - 2020) s uvedením odhadovanej sumy**

- Zrekonštruovať časť domu smútku (malá miestnosť) / r. 2018 / 20 000 € externé zdroje + obecné zdroje
- Vybudovať oplotenie cintorína / r. 2019 / 10 000 € externé zdroje

##### **3.etapa (r. 2021 - 2023) s uvedením odhadovanej sumy**

- Vybudovať a zrekonštruovať starú cestu Klokoč – Masarykov dvor / r. 2020 / 100 000 € externé zdroje



- Zrekonštruovať cestu do Virodov vrátane vysporiadania pozemkov / r. 2020 / 100 000 € externé zdroje
- Zrekonštruovať cestu do Kapcov vrátane vysporiadania pozemkov / r. 2021 / 60 000 € externé zdroje
- Zrekonštruovať cestu do Miškov / r. 2022 / 60 000 € externé zdroje

#### **Opatrenie 1.2.2. Dobudovať environmentálnu infraštruktúru**

Opatrenie zahŕňa súbor investičných projektov /aktivít obce zameraných na environmentálnu infraštruktúru, ktoré je potrebné zrealizovať v záujme zvyšovania kvality služieb občanom.

##### **Projekty / aktivity:**

##### **1.etapa (r. 2015 - 2017) uvedené v akčnom pláne bod 5.5**

- Riešiť spracovanie bioodpadu v obci v spolupráci s Koordinačným združením obcí MR Podpoľanie
- Zrealizovať vrt pre vodný zdroj Sliackovci
- Zakúpiť nádoby na separovaný odpad a vytvoriť podmienky pre triedenie odpadu pre zvýšený počet obyvateľov v obci
- Rozšíriť sieť kanalizácie v centrálnej časti obce

##### **2.etapa (r. 2018 - 2020) s uvedením odhadovanej sumy**

- Vybudovať zberný dvor / r. 2020 / 200 000 € externé zdroje

##### **3.etapa (r. 2021 - 2023) s uvedením odhadovanej sumy**

- Vybudovať kanalizáciu a čističku vôd v časti Sliackovci / r. 2020 / 250 000 € externé zdroje

#### **Opatrenie 1.2.3. Skvalitniť sociálnu starostlivosť o občanov**

Opatrenie zahŕňa súbor investičných projektov /aktivít obce zameraných na skvalitnenie sociálnych služieb pre občanov.

##### **Projekty / aktivity:**

##### **3.etapa (r. 2021 - 2023) s uvedením odhadovanej sumy**

- Odkúpiť nevyužitý a chátrajúci dom v obci a zrealizovať rekonštrukciu na domov seniorov / r.2022 / 400 000 € externé zdroje



#### **Opatrenie 1.2.4. Podporiť hospodársky rozvoj obce**

Opatrenie zahŕňa súbor investičných projektov /aktivít obce zameraných na zlepšenie podmienok pre rozšírenie poskytovania služieb občanom a možností pre podnikanie.

#### **2.etapa (r. 2018 - 2020) s uvedením odhadovanej sumy**

- Zabezpečiť ponuku priestorov pre podnikanie (podkrovie bývalej školy) a rozšíriť ponuku služieb pre obyvateľov / r. 2019 / 100 000 € externé zdroje

#### **Strategická prioritná oblasť: 2.1. Vytvorené podmienky pre komunitný a voľnočasový život v obci**

*Strategická priorita sa zameriava na podporu aktívneho spoločenského, športového a komunitného života občanov v obci.*

#### **Opatrenie 2.1.1. Podporiť organizovanie spoločenských, športových a voľnočasových aktivít v obci.**

Opatrenie sa zameriava na investičné a neinvestičné aktivity s cieľom rozvíjať kultúrne, športové a voľnočasové aktivity v obci určené pre občanov ako aj návštevníkov obce.

#### **Projekty:**

##### **1.etapa (r. 2015 - 2017) uvedené v akčnom pláne bod 5.5**

- Organizovať kultúrno – športové podujatia podľa schváleného kalendára podujatí v obci
- Zrevitalizovať multifunkčné ihrisko

##### **2.etapa (r. 2018 - 2020) s uvedením odhadovanej sumy**

- Zabezpečiť vybavenie kuchynky v kultúrnom dome / r.2018 / 15 000 € externé zdroje
- Zrekonštruovať posilňovňu / r.2020 / 5 000 € externé zdroje

#### **Opatrenie 2.1.2. Podporiť činnosť spolkov a združení.**

Opatrenie sa zameriava na investičné aktivity s cieľom zvyšovať úroveň vzájomnej spolupráce a podporiť záujem občanov o aktívnu činnosť v spolkoch a združeniach obce.

#### **Projekty:**

##### **3.etapa (r. 2021 - 2023) s uvedením odhadovanej sumy**



- Dobudovať podkrovie viacúčelovej budovy na komunitné centrum / r. 2022 / 10 000 €  
externé zdroje

## 4.2 Ukazovatele výsledkov a dopadov

*Napĺňanie stanovených cieľov PHSR je potrebné priebežne sledovať a to prostredníctvom merateľných ukazovateľov. Ukazovatele majú stanovenú svoju východiskovú a cieľovú hodnotu. Ukazovatele môžu byť kvantitatívne alebo kvalitatívne.*

Úroveň Strategický cieľ 1:		Ukazovateľ (názov a merná jednotka)	Východisko vý stav	Cieľová hodnota ukazovateľa do r. 2023
Využitím potenciálu zvýšiť atraktivitu obce a zlepšiť podmienky pre jej rozvoj a hospodársky rast.		Zlepšenie úrovne verejných služieb a možností hospodárskeho rozvoja v obci	0%	30%
Úroveň Opatrenia	Strategická prioritná oblasť	Ukazovateľ (názov a merná jednotka)	Východisko vý stav	Cieľová hodnota ukazovateľa do r. 2023
1.1.1. Dobudovať verejné priestranstvá v obci	1.1. Využitý prírodný potenciál obce s dôrazom jej vidieckeho rázu	Počet dobudovaných verejných priestranstiev	0	1
1.1.2. Podporiť aktivity pre rozvoj vidieckej turistiky		Počet dobudovaných aktivít na podporu CR	0	4
1.2.1. Dobudovať základnú technickú infraštruktúru a komunikačné technológie	1.2. Dobudovaná technická, environmentálna a sociálna infraštruktúra	Počet dobudovaných aktivít technickej infraštruktúry	0	10
1.2.2. Dobudovať environmentálnu infraštruktúru		Počet dobudovaných aktivít environmentálnej infraštruktúry	0	3
1.2.3. Skvalitniť sociálnu starostlivosť o občanov		Počet dobudovaných aktivít sociálnej infraštruktúry	0	1
1.2.4. Podporiť hospodársky rozvoj obce		Počet zrealizovaných aktivít environmentálnej infraštruktúry	0	1
Úroveň Strategický cieľ 2:		Ukazovateľ (názov a merná jednotka)	Východisko vý stav	Cieľová hodnota ukazovateľa do r. 2023
Rozvoj spoločenského a komunitného života v obci.		Zlepšenie kvality trávenia voľného času občanov a návštevníkov obce	0%	50%





Úroveň Opatrenia	Strategická prioritná oblasť	Ukazovateľ (názov a merná jednotka)	Východisko vý stav	Cieľová hodnota ukazovateľa do r. 2023
2.1.1. Podporiť organizovanie spoločenských, športových a voľnočasových aktivít v obci.	2.1. Vytvorené podmienky pre komunitný a voľnočasový život v obci	Počet aktivít pre aktívne trávenie voľného času	5	9
2.1.2. Podporiť činnosť spolkov .		Počet zrealizovaných aktivít na podporu spolkovej činnosti	0	1

*Pre sledovanie naplnenia strategických cieľov sú zvolené kvalitatívne ukazovatele, ktoré sledujú napĺňanie zadefinovanej vízie.*

*K naplneniu strategických cieľov boli prijaté opatrenia, ktorých dosiahnutie bude sledované kvalitatívnymi ukazovateľmi, ktorých hodnota bude závislá od realizácie naplánovaných projektov / aktivít.*

*Východiskový stav ukazovateľov s nastavením nula (0) hovorí o tom, že takto zadefinovaný ukazovateľ nebol do tohto času sledovaný a preto vychádza z nulovej hodnoty.*

*V prípade kvalitatívnych ukazovateľov cieľová hodnota predstavuje rozsah o akú percentuálnu hodnotu salepší daný ukazovateľ za obdobie realizácie PHSR od r.2015. Plnenie ukazovateľa bude hodnotené občanmi v rámci prieskumu, ktorý vykoná obec. Odporúča sa zrealizovať prieskum u občanov minimálne 2 x za obdobie realizácie PHSR (r. 2018, r.2023)*

## 5. Realizačná časť

### 5.1 Popis úloh jednotlivých partnerov pri realizácii PHSR

PHSR obce je dokument, reprezentujúci rozvojové aktivity obce, ktorých realizáciou obec bude dosahovať naplánované ciele a tým želaný stav v obci.

Významným krokom v procese prípravy ale najmä realizácie PHSR obce je vytvorenie multisektorového partnerstva, ktoré je jedným zo základných princípov miestneho rozvoja. Do procesu prípravy a realizácie spracovania PHSR sa zapoja okrem predstaviteľov samosprávy vrátane zástupcov obecného zastupiteľstva aj zástupcovia podnikateľskej sféry, spolkov a aktívni občania, čím sa naplňa princíp partnerstva.

Hlavným realizátorom PHSR je obec.

K hlavným partnerom obce pri realizácii PHSR patria:



- Podnikatelia s prevádzkou v obci, miestne organizácie a spolky, aktívni občania

Pri realizácii projektov s nadregionálnym dopadom sú to:

- združenie obcí, verejno-súkromné partnerstvo pracujúce v Podpoľaní, orgány štátnej správy, potenciálni investori

Popis zodpovednosti za realizáciu jednotlivých projektov a úloh je súčasťou akčného plánu.

## **5.2 Popis postupov inštitucionálneho a organizačného zabezpečenia realizácie PHSR, spôsob komunikácie, kooperácie a koordinácie**

Tak ako vyplýva zo stanovených cieľov a konkrétnych projektov/ aktivít, najrozsiahlejšiu úlohu pri organizácii, koordinácii úloh ako aj zabezpečení komunikácie smerom do vnútra aj navonok a realizácii PHSR bude zohrávať samotná samospráva (obec).

Obec si vytvorí pre realizáciu PHSR riadiaci tím, ktorý bude vychádzať zo zloženia riadiaceho tímu - členmi za obec a pracovnej skupiny, ktorí sa podieľali na príprave PHSR. Garantom pre realizáciu PHSR bude starosta obce, ktorý spolu s ďalšími členmi riadiaceho tímu – členmi za obec, obecného zastupiteľstva a pracovnej skupiny budú podnikať kroky pre realizáciu aktivít a naplnenia stanovených cieľov.

Obec v procese realizácie PHSR bude zodpovedať za prípravu podmienok pre realizáciu úloh vrátane vysporiadania vlastníckych vzťahov, spracovanie projektovej dokumentácie, v prípade získavania externých zdrojov za prípravu žiadostí o získavanie finančných prostriedkov, realizáciu projektov ako aj ich vyúčtovanie.

Hlavnou úlohou obecného zastupiteľstva je monitoring realizácie naplánovaných projektov, spolupráca pri tvorbe akčných plánov na základe hodnotenia plnenia PHSR. Aktívni občania sa budú podieľať na realizácii niektorých projektov v zmysle akčného plánu. Členovia pracovnej skupiny sa môžu zúčastňovať procesu monitoringu a tvorby akčných plánov, ktoré sa definujú vždy na 3 roky.

## **5.3 Stručný popis komunikačnej stratégie PHSR k jednotlivým cieľovým skupinám**

Komunikačná stratégia PHSR je navrhnutá s cieľom zapojiť do procesu prípravy ako aj realizácie PHSR širokú verejnosť a tak získať podporu verejnosti pre realizáciu projektov.

Proces prípravy ako aj realizácie PHSR bude komunikovaný s verejnosťou v prostredníctvom možností, ktoré obec má a plánuje aj v budúcnosti využívať:

- verejné informačné tabule



- aktualizované internetové sídlo obce
- miestne podujatia
- verejné stretnutia
- verejné prerokovanie
- zasadania pracovných skupín v procese prípravy a realizácie PHSR

Cieľovými skupinami pre komunikačnú stratégiu obce sú:

- poslanci obecného zastupiteľstva
- členovia pracovnej skupiny pre prípravu a realizáciu PHSR
- podnikatelia
- zástupcovia miestnych spolkov a organizácií
- obyvatelia

#### **5.4 Systém monitorovania a hodnotenia**

V rámci systému monitorovania a hodnotenia realizácie PHSR je potrebné zabezpečiť:

- monitoring plnenia akčného plánu a jeho aktualizáciu
- hodnotenie plnenia akčného plánu v zmysle dosahovania stanovených ukazovateľov
- monitoring plnenia strategického plánu a aktualizáciu PHSR

Monitoring a hodnotenie plnenia akčného plánu je úlohou riadiaceho tímu pre realizáciu PHSR. Minimálne 1 x ročne zasadne riadiaci tím (v čase začiatku prípravy rozpočtu na nasledujúci rok), ktorý získa a spracuje pripomienky úradu, obecného zastupiteľstva a verejnosti, zhodnotí plnenie akčného plánu v zmysle dosahovania stanovených ukazovateľov. Riadiaci tím zabezpečí aktualizáciu akčného plánu na nasledovné obdobie. Riadiaci tím vyhodnotí aj plnenie strategického plánu PHSR. Zohľadňuje zmeny v smerovaní vývoja obce, zmeny vonkajších podmienok, požiadaviek obyvateľov a iných cieľových skupín. Podľa potreby realizuje aktualizáciu PHSR.

O výsledkoch monitoringu a hodnotenia akčného plánu a strategického plánu riadiaci tím informuje verejnosť.

O výsledkoch plnenia PHSR obec informuje 1 x ročne samosprávny kraj.

#### **5.5 Akčný plán na daný rozpočtový rok s výhľadom na 2 roky (x+2) - vecný a časový harmonogram realizácie jednotlivých opatrení a projektov**

Akčný plán PHSR je spracovaný na daný rozpočtový rok s výhľadom na 2 roky, teda na obdobie 3 rokov. Jedná sa o súbor konkrétnych aktivít, ktoré vedú k naplneniu cieľov v rámci



strategických prioritných oblastí. Aktivity majú určený subjekt zodpovedný za realizáciu, predpokladaný termín realizácie a spôsob financovania aktivity s priamou väzbou na rozpočet obce a stav pripravenosti konkrétnej aktivity. Akčný plán sa hodnotí a aktualizuje každý rok.

**Akčný plán na obdobie rokov 2015 – 2017.**

<b>STRATEGICKÁ PRIORITNÁ OBLASŤ: 1.1. VYUŽITÝ PRÍRODNÝ POTENCIÁL OBCE S DÔRAZOM NA ZACHOVANIE JEJ VIDIECKEHO RÁZU</b>				
<b>Opatrenie / aktivita</b>	<b>Termín</b>	<b>Zodpovedný</b>	<b>Financovanie / Zdroj</b>	<b>Stav pripravenosti</b>
<b>Opatrenie: 1.1.1. Dobudovať verejné priestranstvá</b>				
Medokýš Polom – úprava priestranstva na príjemnú oddychovú zónu a tur. odpoč. miesto vrátane vysporiadania pozemkov	2017	Obec	30 000 € / externé zdroje	
<b>Opatrenie: 1.2.1. Podpora aktivít pre rozvoj vidieckej turistiky</b>				
Zozbierať exponáty a vybudovať múzeum obce v zrekonštruovanej obecnej budove (stará škola)	2015	Obec	1 000 € / externé zdroje	
Medokýš Polom – vstupná bráva do obce – navrhnuť a vybudovať náučný chodník pri potôčiku	2016	Obec	2 000 € / externé zdroje + obecný rozpočet	
Vybudovať cyklotrasu medzi obcami Klokoč - Stožok	2016	obec	100 000 € / externé zdroje	Projektová dokumentácia a stavebné povolenie
Navrhnuť a vybudovať tematické náučné chodníky so zameraním na predstavenie jedinečností obce + vyhliadková veža	2017	Obec	15 000 € / externé zdroje	
Vybudovať cyklotrasy medzi obcami Klokoč a S. Lazy	2017	Obec	250 000 € / externé zdroje	Projektová dokumentácia, stavebné povolenie
<b>STRATEGICKÁ PRIORITNÁ OBLASŤ: 1.2. DOBUDOVANÁ TECHNICKÁ, ENVIRONMENTÁLNA A SOCIÁLNA INFRAŠTRUKTÚRA</b>				
<b>Opatrenie / aktivita</b>	<b>Termín</b>	<b>Zodpovedný</b>	<b>Financovanie / Zdroj</b>	<b>Stav pripravenosti</b>
<b>Opatrenie: 1.2.1. Dobudovať technickú infraštruktúru a komunikačné technológie v obci</b>				
Zrekonštruovať autobusovú zastávku nad Klokočom	2015	Obec	3 000 € / ročne / rozpočet obce	
Zrekonštruovať obecný rozhlas (do Bartkov, Virodov,)	2015 - 2017	Obec	10 000 € / externé zdroje	
Dokončiť rekonštrukciu kultúrneho domu	2016	Obec	100 000 € / externé zdroje	
Dobudovať obecný rozhlas do Kubov	2016	Obec	4 000 € / rozpočet obce	
Zrekonštruovať voľný objekt v priestoroch detského ihriska na sklad pre potreby MŠ	2016	Obec	2 000 € / rozpočet obce	



Rekonštrukcia kúpeľne v MŠ	2016	Obec	3 000 € / rozpočet obce	
Zníženie energetickej náročnosti prevádzkovania MŠ - zníženie stropov v budove	2017	Obec	30 000 € / externé zdroje	
Zrekonštruovať ďalšie 2 autobusové zastávky u Sliackov a Zlázov	2017	Obec	5 000 € / externé zdroje	
<b>Opatrenie 1.2.2. Dobudovať environmentálnu infraštruktúru</b>				
Zrealizovať VRT pre vodný zdroj Sliackovci	2015	Obec	5 000 € /rozpočet obce	
Zvýšiť úroveň separácie bioodpadu v spolupráci s Koordinačným združením MR Podpoľanie	2016	KZMRP, obec	0 €	Dohoda starostov obcí KZ MRP
Zakúpiť nádoby na separovaný odpad a vytvoriť podmienky pre triedenie odpadu	2016	Obec	1 600 € /externé zdroje	
Rozšíriť sieť kanalizácie v centrálnej časti obce	2016	Obec	80 000 € / externé zdroje	
<b>STRATEGICKÁ PRIORITNÁ OBLASŤ : 2.1. VYTVORENÉ PODMIENKY PRE KOMUNITNÝ A VOĽNOČASOVÝ ŽIVOT V OBCI</b>				
<b>Opatrenie / aktivita</b>	<b>Termín</b>	<b>Zodpovedný</b>	<b>Financovanie / zdroj</b>	<b>Stav pripravenosti</b>
<b>Opatrenie 2.1.1. Podporiť organizovanie spoločenských, športových voľnočasových aktivít v obci.</b>				
Organizovať kultúrno – športové podujatia v zmysle kalendára podujatí obce	2015-2017	Obec	1 000 € / ročne / rozpočet obce	Schválený kalendár podujatí
Zrevitalizovať multifunkčné ihrisko	2015	Obec	30 000 € / ročne / externé zdroje	Podaný projekt

## 5.6 Finančná časť

Indikatívny rozpočet je celkovým prehľadom plánovaných finančných prostriedkov potrebných na realizáciu aktivít platného PHSR. Súčasťou plánovaného rozpočtu sú investície obce a investície súkromných podnikateľov.

Strategická prioritná oblasť	1.ETAPA	2.ETAPA	3.ETAPA	SPOLU
1.1. Využitý prírodný potenciál obce s dôrazom na zachovanie jej vidieckeho rázu	398 000 €	0 €	0 €	398 000 €
1.2. Dobudovaná technická, environmentálna a sociálna infraštruktúra	243 600 €	900 000 €	400 000 €	1 543 600 €
2.1. Vytvorené podmienky pre komunitný a voľnočasový život v obci	33 000 €	23 000 €	13 000 €	69 000 €
<b>SPOLU</b>	<b>674 600 €</b>	<b>923 000 €</b>	<b>413 000 €</b>	<b>2 010 600 €</b>



## 6. Záver

Spracovaný PHSR obce Klokoč bol spracovaný v zmysle naplánovaného časového a obsahového harmonogramu a v zmysle platnej legislatívy. Po verejnom pripomienkovaní a zapracovaní pripomienok bol schválený obecným zastupiteľstvom a zverejnený na webovom sídle obce [www.klokoc.sk](http://www.klokoc.sk)



# PRÍLOHY