

Obec Stará Huta

Program hospodárskeho rozvoja a sociálneho rozvoja obce do roku 2023





Obsah:

1. Úvod	4
1.1 Väzby na strategické dokumenty	4
1.2 Proces spracovania dokumentu	4
1.3 Štruktúra PHSR	6
2. Analytická časť	7
2.1 Audit zdrojov	7
2.1.1 Základné údaje	7
2.1.2 História obce	7
2.1.3 Zemepisná charakteristika	8
2.1.4 Prírodné prostredie	8
2.1.5 Popis demografickej situácie	12
2.1.6 Bytový fond	14
2.1.7 Infraštruktúra	15
2.1.8 Inštitúcie a ostatné zariadenia v obci	16
2.1.9 Podnikateľská sféra	17
2.1.10 Cestovný ruch	18
2.1.11 Činnosť a hospodárenie miestnej samosprávy	18
2.1.12 Analýza situácie v obci	19
3. Strategická časť	23
3.1 Formulácia a návrh stratégie	23
3.1.1 Strategické ciele rozvoja obce Stará Huta	23
3.1.2 Strategické prioritné oblasti pre strategické ciele	24
4. Programová časť	26
4.1 Opatrenia, projekty /aktivity/	26
4.2 Ukazovatele výsledkov a dopadov	29
5. Realizačná časť	30
5.1 Popis úloh jednotlivých partnerov pri realizácii PHSR	30
5.2 Popis postupov inštitucionálneho a organizačného zabezpečenia realizácie PHSR, spôsob komunikácie, kooperácie a koordinácie	31
5.3 Stručný popis komunikačnej stratégie PHSR k jednotlivým cieľovým skupinám	31
5.4 Systém monitorovania a hodnotenia	32
5.5 Akčný plán na daný rozpočtový rok s výhľadom na 2 roky (x+2) - vecný a časový harmonogram realizácie jednotlivých opatrení a projektov	32
5.6 Finančná časť	34
6. Záver	34



Použité skratky:

PHSR	-	Program hospodárskeho rozvoja a sociálneho rozvoja obce
IČO	-	Identifikačné číslo organizácie
KD	-	Kultúrny dom
KO	-	Komunálny odpad
SZČO	-	Samostatne zárobkovo činná osoba /živnostník/
S.r.o.	-	Spoločnosť s ručením obmedzeným
POH	-	Program odpadového hospodárstva
JV	-	Juhovýchod
NL	-	Nebezpečná látka
ČOV	-	Čistiareň odpadových vôd
Č. ÚZPF	-	Číslo ústredného zoznamu pamiatkového fondu
EÚ	-	Európska únia



1. Úvod

PHSR obce Stará Huta na roky 2014 -2023 je strednodobý plánovací dokument, spracovaný v zmysle zákona č. 539/2008 Z. z. o podpore regionálneho rozvoja.

Cieľom spracovania PHSR obce je poskytnúť komplexný pohľad na súčasný stav, perspektívy a šance obce v oblasti hospodárskeho a sociálneho rozvoja a stanoviť strategické ciele, rozvojové priority a strategické oblasti rozvoja obce ako celku.

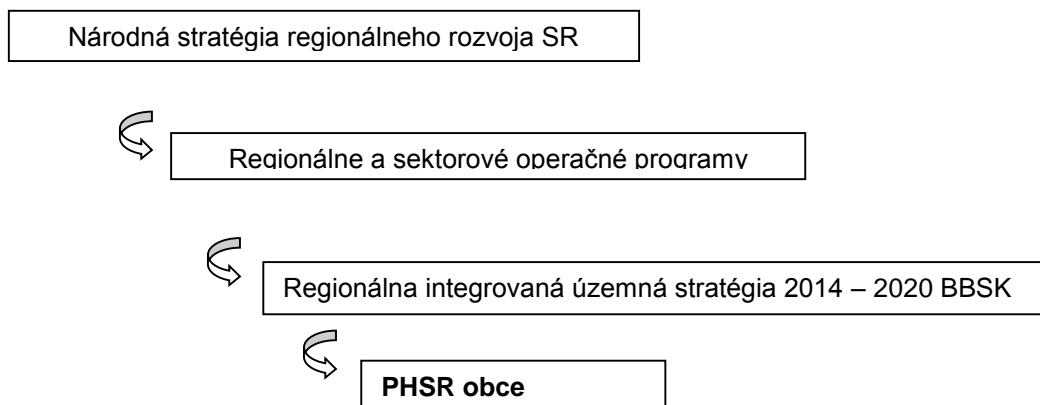
Spracovaním PHSR dáva obec najavo záujem o svoju budúcnosť, ako aj o budúcnosť svojich obyvateľov, pričom v podobe dokumentu PHSR získava obec nástroj na aktívne riadenie rozvoja obce založený na iniciovaní potrebných a žiaducich zmien. Jasné stanovenie rozvojových priorít umožní obci realizovať dlhodobý rozvoj založený na cielenej stratégii.

Vypracovaním PHSR si obec splní jeden zo základných princípov regionálnej politiky Európskej únie – princíp programovania.

PHSR obce Stará Huta je otvoreným dokumentom a na základe výsledkov hodnotenia a stavu implementácie jednotlivých aktivít môže byť aktualizovaný a dopĺňaný.

1.1 Väzby na strategické dokumenty

Pri spracovaní Programu hospodárskeho rozvoja a sociálneho rozvoja obce Stará Huta sa prihliadalo na to, aby ciele a opatrenia stanovené v tomto dokumente boli v súlade s nadradenými programovými dokumentmi.



1.2 Proces spracovania dokumentu

Spracovanie PHSR obce Stará Huta do roku 2023 bolo iniciované samosprávou. Uskutočnilo sa v období jún 2015 – september 2015 dodávateľsky v partnerstve verejného,



súkromného a mimovládneho sektora. Na spracovaní sa uplatnila dvojstupňová riadiaca štruktúra t. j. riadiaci tím a odborná pracovná skupina.

Uskutočnilo sa stretnutie riadiaceho tímu a pracovnej skupiny, išlo o facilitované stretnutie. S výsledkami stretnutia bola verejnosť oboznámená prostredníctvom webovej stránky obce. Proces spracovania PHSR je zameraný na realizáciu významných zmien s dlhodobým dopadom na územie.

Proces spracovania PHSR je možné rozdeliť do 3 základných etáp:

1. Príprava zámeru, zber a analýza dát.
2. Stanovenie stratégie rozvoja a formulácia akčného plánu.
3. Prerokovanie a finalizácia dokumentu.

1. etapa – príprava zámeru, zber a analýza dát

Dodávateľ spracoval zámer, ktorý bol predložený starostovi obce. Starosta zámer schválil a následne bol menovaný riadiaci tím a pracovná skupina .

Základ analytickej časti bol spracovaný dodávateľom. Východiskom pre spracovanie PHSR obce boli:

- analýzy a prieskumy
- štatistiky a prognózy
- regionálne a národné strategické materiály.

2. etapa – stanovenie stratégie rozvoja a formulácia akčného plánu

Na spracovaní PHSR do roku 2023 sa podieľal riadiaci tím v počte 4 členovia a pracovná skupina v počte 5 členov. Stretnutie pracovnej skupiny sa konali za prítomnosti facilitátora. Ostatné subjekty mali možnosť zúčastniť sa pracovných stretnutí, alebo písomne pripomienkovať dokument. PHSR bol uverejnený na webovej stránke obce .

Pracovné stretnutie sa konalo 28.7.2015 .



Na stretnutí sa zúčastnilo 6 členov ktorí formou brainstorming-u t.j produkciou nápadov a riešení navrhli víziu a určili slabé, silné stránky a najväčšie problémy v obci. Následne stanovili základné strategické priority územia a prioritné oblasti, opatrenia a aktivity.



3. etapa – prerokovanie a finalizácia dokumentu

V mesiaci október 2015 bude dokument pripomienkovaný v samospráve a verejnosťou. Bude k dispozícii v tlačenej forme v kancelárii obecného úradu a v elektronickej forme na webovej stránke obce. Doručené pripomienky budú posúdené riadiacim tímom a zapracované do dokumentu.

Finálna verzia dokumentu PHSR obce Stará Huta do roku 2023 bude predložená na rokovanie a schválenie obecným zastupiteľstvom.

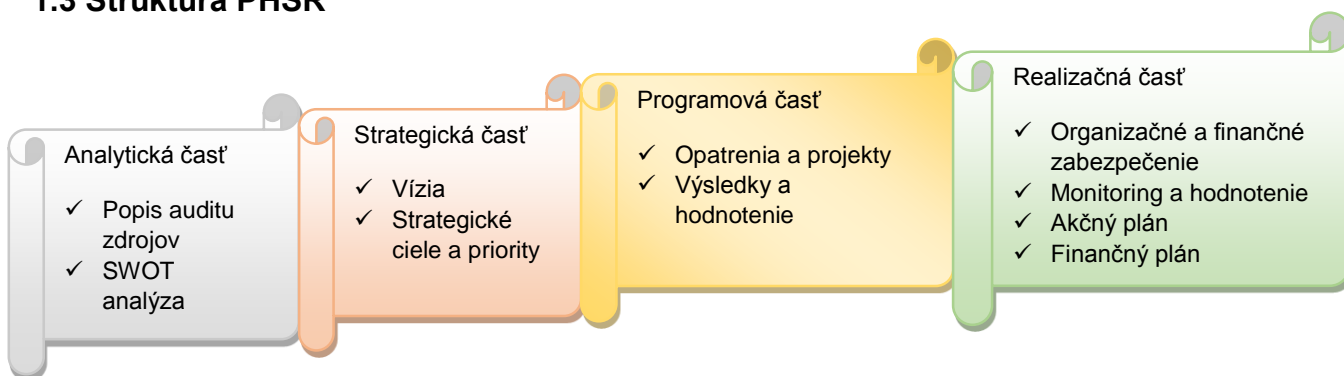
Riadiaci tím:

Koordinátor, člen riadiaceho tímu za dodávateľa	Ing. Elena Jankovičová
Metodik, člen riadiaceho tímu za dodávateľa	RNDr. Irena Krokošová
Gestor za obec, člen riadiaceho tímu za obec	Jozef Hudec - starosta
Ďalší členovia riadiaceho tímu za obec	Dana Káčerová

Pracovná skupina:

Zástupcovia samosprávy	Jozef Hudec - starosta
	Dana Káčerová, pracovníčka OU
Zástupcovia obecného zastupiteľstva	Emília Krnáčová, poslankyna
	Erik Záchenský, poslanec
Ďalší partneri	Ján Konôpka, podnikateľ, poslanec

1.3 Štruktúra PHSR





2. Analytická časť

2.1 Audit zdrojov

2.1.1 Základné údaje

Názov obce	Stará Huta
Kód obce	518816
IČO	00320285
Samosprávny kraj	Banskobystrický
Okres	Detva
Adresa	Stará Huta 54, 96 25 Stará Huta
Telefón	045/5389000
E-mail	starosta@obecstarahuta.sk
Rozloha obce	2 457,56
Webové sídlo	www.obecstarahuta.sk
Počet obyvateľov (k 31.12.2014)	327
Hustota obyvateľstva	13,3
Nadmorská výška	720 m.n.m
Mikroregión	Koordinačné združenie mikroregiónu Podpoľanie

2.1.2 História obce

Prvá zmienka o dnešnej Starej Hute je z r. 1714. Staršia literatúra poukazuje, že obec založil gróf Karol Ziči v rozmedzí rokov 1720 – 1740. Najnovšie výsledky bádania posúvajú vznik obce už na koniec 17. storočia. Obec Stará Huta vznikla ako skláreň a vyrábalo sa v nej matné tabuľové od 30-tych rokov 18. storočia aj zelené a biele okenné sklo. Prevažná väčšina obyvateľov obce sa pôvodne živila sklárstvom. Neskôr sa obyvatelia zaoberali aj poľnohospodárstvom, chovom zvierat a ručným spracovaním dreva.

Historický symbol obce je mimoriadne zaujímavý a jedinečný. Tento motív nepoužívala žiadna iná obec na Slovensku. Erb Starej Hutý sa skladá z modrého štítu, v ktorom nad dvomi skríženými striebornými čakanmi so zlatými poriskami je zlatá drevená krošňa so zlatým povrazom. Biele pozadie krošne je potrebné chápať ako do krošne vložené biele tabuľové sklo. V tejto podobe je erb obce historicky verný.



2.1.3 Zemepisná charakteristika



Mapový podklad: Bian s.r.o

Obec Stará Huta patrí do Banskobystrického kraja, na úrovni okresov obec patrí do okresu Detva. Okresné mesto Detva je vzdialené 13 km. Obec leží v nadmorskej výške 720 m.n.m.. Obec Stará Huta susedí na severe s obcami Klokoč a Stožok, na severovýchode s okresným mestom Detva, na východe s obcou Ábelová (okres Lučenec), na juhu s obcou Horný Tisovník a vojenským obvodom Lešť (okres Zvolen), na západe s Pliešovcami (okres Zvolen) a na severozápade s obcou Víglašská Huta - Kalinka.

2.1.4 Prírodné prostredie

Celé katastrálne územie obce je zaradené v zmysle zákona o ochrane prírody a krajiny do 1. stupňa ochrany. Vyššie stupne ochrany tu neboli vyhlásené.

Z hľadiska fytogeografického členenia patrí kataster obce v rámci Slovenska do bukovej zóny sopečnej oblasti. Nachádzajú sa tu bukové lesy a podhorské bukové lesy (Sliačska Poľana, Árendy, JV časť katastra) resp. bukovo - jedľové lesy.

Geomorfologické pomery územia

Kataster Starej Huty patrí do Alpsko - Himalájskej sústavy, podsústavy Karpaty, provincia Západné Karpaty, subprovincia Vnútorne Západné Karpaty, oblasť Slovenské stredohorie, geomorfologický celok Javorie a Ostrôžky. Javorie je tvorené podcelkami



Javorianska hornatina, Lomnianska vrchovina a Podlysecká brázda. Kataster obce zaberá len Javorianska hornatina.

Geomorfologický celok Javorie zaberá západnú polovicu a Ostrôžky východnú polovicu katastra obce. Medzi nimi sa nachádza zníženina tvorená dolinou potoka Madačka. Severná a severozápadná časť katastra a Sliačska Podpoľana je tvorená hornatinovým reliéfom. Doliny Starohutského potoka a potoka Madačka sú tvorené vrchovinovým reliéfom. Juhovýchodná časť má reliéf nekrasových planín. Podľa mapy Morfológicko - morfometrických typov reliéfu je väčšia časť obce (stred, Sliačska Poľana) tvorená veľmi silne členitou vrchovinou.

Hydrologické pomery územia

Vodné toky katastra obce Stará Huta do povodia rieky Ipel'. Severnou časťou katastra prechádza rozvodnica medzi povodím Hrona a Ipľa. Kataster obce Stará Huta je pramennou oblasťou troch vodných tokov. Pod severným svahom vrchu Javoria pramení rieka Tisovník. V časti Na močidlá pramení Starohutský potok, ktorý sa vlieva do rieky Tisovník. Pod sedlom Stará Huta - Poľana pramení potok Madačka.

Na území obce sa nevyskytujú minerálne pramene.

Klimatické pomery územia

Klimaticky patrí obec Stará Huta do mierne chladnej oblasti, veľmi vlhkej, s priemernými teplotami vzduchu v júli 12 - 16 °C a v januári - 4 až - 6 °C. Len malá časť katastra obce na JV zasahuje do mierne teplej oblasti, vlhkej až veľmi vlhkej so studenou zimou. Priemerné ročné zrážky kolíšu od 800 do 900 mm, v oblasti masívu Javoria až 1000 mm. Absolútne mesačné maximum zrážok je 250 - 300 mm. Snehová prikrývka trvá 80 - 100 dní. Vzhľadom na svoju polohu obec Stará Huta patrí do oblasti horských advektívnych hmíel s priemerným ročným počtom dní s hmlou 70 - 300 dní.

Ovzdušie

Obec nie je výrazne ovplyvňovaná priemyselnými exhalátmi – nenachádzajú sa na jej území prevádzky s významnými zdrojmi znečisťovania ovzdušia. Hlavným problémom sú lokálne vykurovacie objekty, ktoré používajú prevažne pevné palivá, pretože obec nie je splynofikovaná.

Odpadové hospodárstvo

V obci sa v prevažnej miere vyskytujú komunálne odpady, ktoré vznikajú pri činnostiach fyzických osôb a pri čistení verejných priestranstiev. Vznik odpadov v obci možno charakterizovať ako primeraný čo do množstva a druhov produkovaných odpadov.



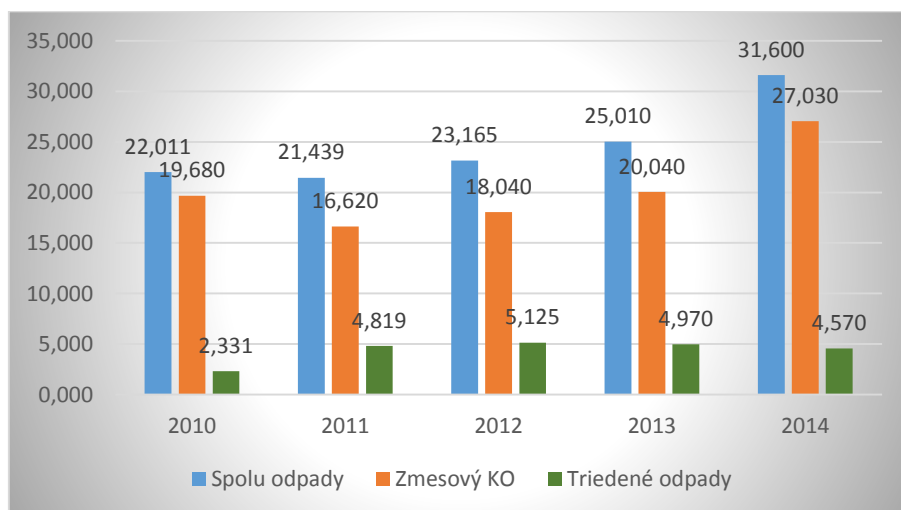
V obci je zabezpečené nakladanie s odpadmi na základe vypracovaných pravidiel a podmienok vývozu komunálneho odpadu a separovaného zberu. V pravidlách sú presne stanovené podmienky v akých nádobách a ako sa zber vykonáva. Vývoj vzniku odpadu a ich triedenie je v tabuľke č. 2.1.4.2.

Tab. č. 2.1.4.1 Údaje o vzniku komunálnych a triedených odpadov po zložkách v tonách

	2010	2011	2012	2013	2014
Zmesový KO	19,680	16,620	18,040	20,040	27,030
Triedené zložky					
Obaly obsahujúce NL	0,019	0,004	0,054	0,141	0,320
Opotrebované pneumatiky		0,050	0,021	0,160	0,010
Papier a lepenka	0,040				
Sklo	1,340	3,720	3,540	3,340	2,880
Plasty	0,620	0,500	0,640	0,720	1,020
Oleje a tuky	0,002	0,005			0,040
Použité batérie				0,013	
Elektroodpad	0,310	0,540	0,870	0,596	0,300
Spolu triedené odpady	2,331	4,819	5,125	4,970	4,570
Spolu odpady	22,011	21,439	23,165	25,010	31,600

Zdroj: POH obce, Tabuľky pre štatistický úrad

Graf. č. 2.1.4.1 Porovnanie vzniku odpadov ku komunálnemu a triedenému



Zdroj: Tab. č. 2.1.4.1

Z grafu je zrejmé, že sa v obci odpad nedostatočne triedi. Triedenie odpadu v obci v rokoch 2010 – 2012 stúpalo, no v rokoch 2013, 2014 malo klesajúcu tendenciu.

Tab. č. 2.1.4.2 Percentuálne vyjadrenie triedenia odpadov

	2010	2011	2012	2013	2014
Spolu odpady	22,011	21,439	23,165	25,010	31,600
Zmesový KO %	89,41	77,52	77,88	80,13	85,54
Spolu triedené odpady %	10,59	22,48	22,12	19,87	14,46

Zdroj: Tab. č. 2.1.4.1



Pôdny fond

Najväčšiu časť katastra (stred) zaberajú kambizeme (hnedé lesné pôdy). Sliachsku Podpoľanu a juhovýchodnú časť katastra obce (Árendy) zaberajú kambizeme prevažne nasýtené. Západnú a juhozápadnú časť katastra obce (Blýskavica, masív Javoria) zaberajú andozeme pôdy. Zrinitosť týchto pôd je prevažne hlinito - piesčitá (stred, masív Javoria) a hlinitá (ostatná časť). Sú to pôdy neskeletneté až slabo kamenisté (0 - 20 %) a miestami prechádzajú až do stredne kamenistých (20 - 50 %). Čo sa týka bonity (kvality) pôdy, tieto pôdy majú strednú až nízku bonitu. Produkčný potenciál poľnohospodárskych pôd je nižší až nízky.

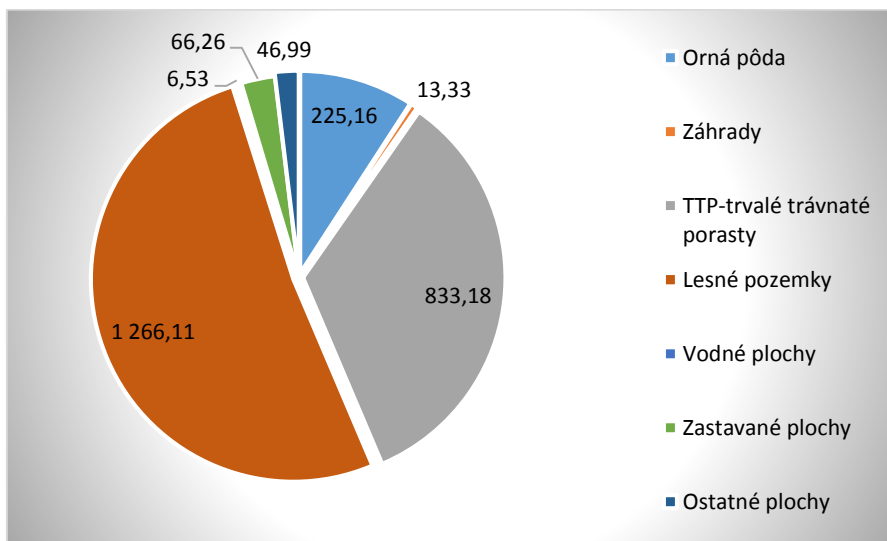
Tab. č. 2.1.4.3 Členenie pôdneho fondu v území podľa obcí v ha a %

	Orná pôda	Záhrady	TTP-trvalé trávnaté	Lesné pozemky	Vodné plochy	Zastavané plochy	Ostatné plochy	Spolu
ha	225,16	13,33	833,18	1 266,11	6,53	66,26	46,99	2 457,56
%	9,16	0,54	33,90	51,52	0,27	2,70	1,91	100,00

Zdroj: Katastrálny úrad, 2014

Najviac pôdy zaberajú lesné pozemky 51,52 %, trvalé trávnaté porasty zaberajú 33,90%, orná pôda zaberá 9,16%. Ostatné zastupujú menšie % vid'. Tabuľka č. 2.1.4.3.

Graf. č. 2.1.4.2 Členenie pôdneho fondu v ha



Zdroj: Tab. č. 2.1.4.3

Nerastné suroviny

V obci Stará Huta nie sú vyhlásené chránené ložiskové územie ani dobývacie priestory.



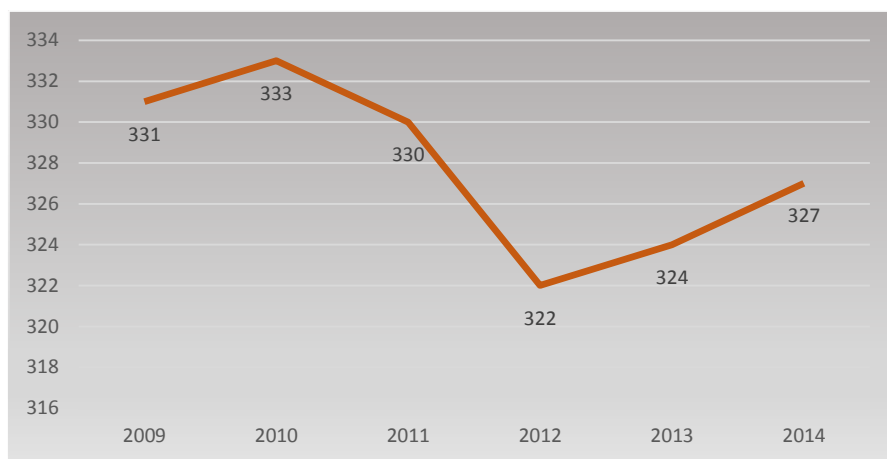
2.1.5 Popis demografickej situácie

Tab.č.2.1.5.1 Vývoj počtu obyvateľov

Rok	2009	2010	2011	2012	2013	2014
Počet obyvateľov	331	333	330	322	324	327

Zdroj: ISRU Podpoľanie, vlastné spracovanie k 31.12. daného roku

Graf č. 2.1.5.1 Vývoj počtu obyvateľov



Zdroj: Tab. č. 2.1.5.1

Počet obyvateľov v obci v roku 2012 klesol, ale ako môžeme z uvedeného grafu skonštatovať, za roky 2013,2014 mierne stúpol.

Počet obyvateľov k 31.12.2014:

Spolu: 327 z toho

✓ Muži: 158

✓ Ženy: 169

Tab.2.1.5.2 Prirodzený prírastok

Rok	2009	2010	2011	2012	2013	2014
Narodení	1	3	0	2	2	6
Zomretí	8	9	5	10	7	7
Prírastok	-7	-6	-5	-8	-5	-1

Zdroj: evidencia obcí, vlastné spracovanie k 31.12. daného roku

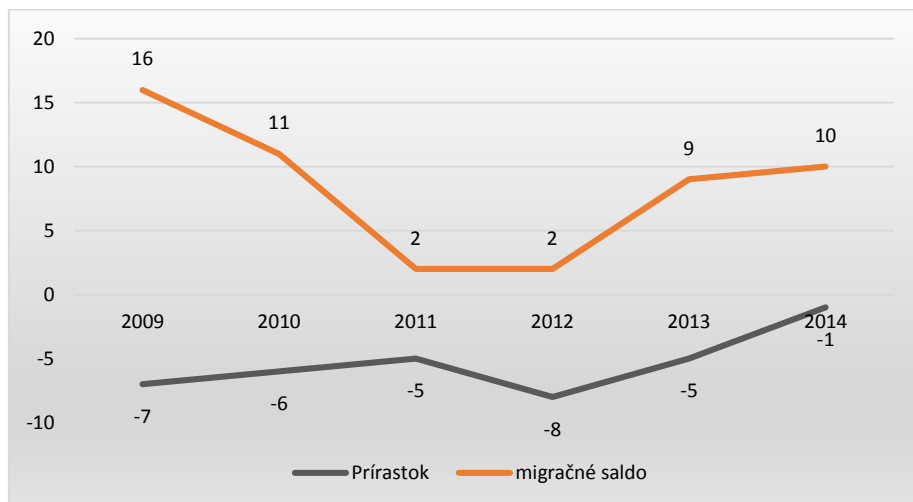
Tab. 2.1.5.3 Migrácia obyvateľstva

Rok	2009	2010	2011	2012	2013	2014
Pristaňovaní	18	20	4	3	9	16
Odstaňovaní	2	9	2	1	0	6
migračné saldo	16	11	2	2	9	10

Zdroj: evidencia obcí, vlastné spracovanie k 31.12. daného roku



Graf č. 2.1.5.2 Prirodzený prírastok a migrácia obyvateľstva



Zdroj: Tab. č. 2.1.5.2 a 2.1.5.3

Zloženie obyvateľstva

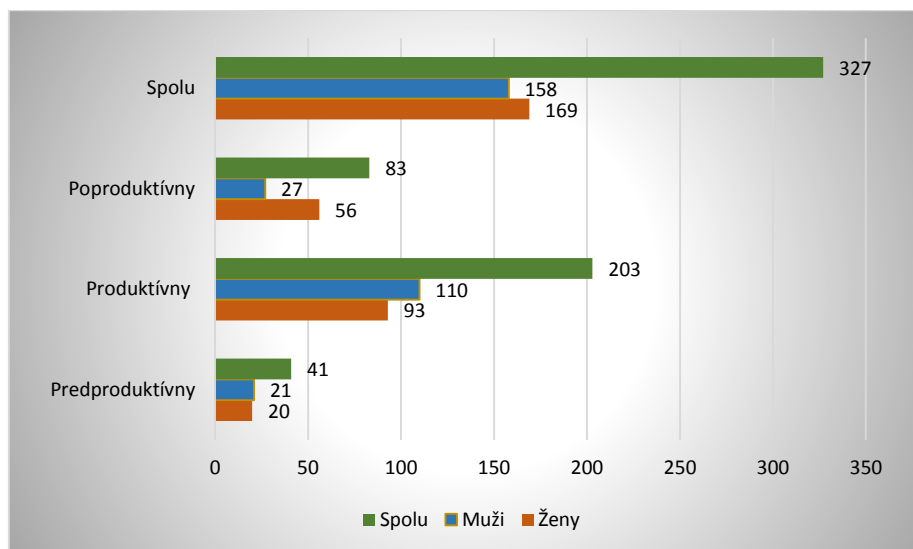
Priemerný vek obyvateľov k 31.12. 2014 bol 41,63 rokov.

Tab. č. 2.1.5.4 Štruktúra obyvateľov podľa veku

	Predproduktívny vek (0 - 14)	Produktívny vek (15 - 59M/54Ž)	Poproduktívny vek (60+M/55+Ž)	Spolu
Ženy	20	93	56	169
Muži	21	110	27	158
Spolu	41	203	83	327

Zdroj údajov: evidencia obcí, vlastné spracovanie, 2014

Graf č. 2.1.5.3 Štruktúra obyvateľov podľa veku



Zdroj: Tab. č. 2.1.5.4



Zloženie obyvateľstva z pohľadu počtu mužov a žien je v mierne zvýšenom počte v prospech žien, z hľadiska štruktúry veku prevažuje počet žien v poproduktívnom veku, a počet mužov v produktívnom veku.

Z pohľadu vekovej štruktúry v obci žije 12,54% v predproduktívnom veku, 62,08 % obyvateľov v produktívnom veku a 25,38% v poproduktívnom veku.

Vývoj miery nezamestnanosti

Tab. č. 2.1.5.5 Sumárne porovnanie vývoja miery nezamestnanosti

Ukazovateľ	rok 2009	rok 2010	rok 2011	rok 2012	rok 2013
Celkový počet obyvateľov	331	333	330	322	324
Ekonomicky aktívne obyvateľstvo	152	152	149	149	149
Registrovaný počet uchádzačov o zamestnanie	37	38	30	36	20
z toho ženy	17	17	18	21	12
Registrovaná miera nezamestnanosti - muži	13,16	13,82	8,05	10,07	5,37
Registrovaná miera nezamestnanosti - ženy	11,18	11,18	12,08	14,09	8,05
Registrovaná miera nezamestnanosti v %	20,11	18,92	15,68	24,16	13,42

Zdroj: ÚPSVaR Zvolen, údaje k 31.12. daného roka

Vývoj miery nezamestnanosti v obci je priaznivý, v roku 2013 klesol o 10,74% oproti roku 2012.

Náboženské vyznanie

V obci Stará Huta má najväčší podiel obyvateľstvo rímskokatolíckeho vyznania, a to cca 95% obyvateľov. Cca 3% obyvateľstva k Evanjelickej cirkvi augsburského vyznania. K Náboženskej spoločnosti Jehovovi svedkovia sa hlási cca 1,0%. U ostatných obyvateľov je vierovyznanie nezistené.

Národnosť

Obec Starú Huta neobývajú žiadne národnostné menšiny. 100% občanov má slovenské občianstvo.

2.1.6 Bytový fond

Podľa súčasných údajov sa nachádza v obci 243 bytov v rodinných domoch z toho 117 neobývaných, ktoré sa využívajú ako chalupy.

Rodinné domy sú vo vlastníctve súkromných osôb. Najväčší počet rodinných domov sa v obci postavil v rokoch 1946 – 1970 .



Výstavba bytov po rokoch

Tab. č. 2.1.6.1

Roky	Počet domov
Do 1945	131
1946 – 1970	77
1971 – 1980	6
1981 – 1990	15
1991 – 2001	3
2002 – 2014	2

Zdroj: Sčítanie obyvateľov, domov a bytov v roku 2001 a vlastné spracovanie

Intenzita výstavby nových domov klesá.

2.1.7 Infraštruktúra

Zásobovanie vodou

Zásobovanie obce Stará Huta pitnou vodou je zabezpečené verejným vodovodom, na ktoré je napojených takmer 87% obyvateľov (286 obyvateľov). 13% využíva vlastné studne. Verejný vodovod pozostáva zo rozvodného potrubia vetvy A o dĺžke 760 m a zásobného potrubia vetiev A1, B, B1, C, BJ, B2, B3, B4 o dĺžke 3,94 km. Voda do rozvodného potrubia je odvedená z vlastného vrtu cez vodojem a zásobnými potrubiami rozvádzaná do domácností.

Odvádzanie a čistenie odpadových vôd

Takmer 92 % obyvateľov v obci sú pripojení na vlastné žumpy alebo domové ČOV. Obec má vybudovanú verejnú splaškovú kanalizáciu iba v dĺžke 321 m. Pozostáva zo zberača a domových prípojok pre 7 rodinných domov. Z verejnej kanalizácie sú splaškové vody odvádzané na typovú ČOV typ VH 18, ktorá je osadená pod zemou v najnižšom mieste časti obce Močidlá.

Priemyselné odpadové vody v obci sa nevyskytujú.

Teplofikácia a plynofikácia obce

Obec Stará Huta je malé sídlo, kde oblasť zásobovania teplom je riešená individuálne. V obci sa na vykurovanie používa najmä pevné palivo alebo elektrická energia. Obec nemá zavedený plyn.



Doprava

Obec leží južne od hlavného významného smeru Zvolen - Detva - Lučenec. Cez obec prechádza štátna cesta II. triedy, ktorá vytvára základnú dopravnú sieť. Na ňu sa pripájajú miestne komunikácie.

V niektorých častiach jestvujúce cesty sú v zlom technickom stave a potrebujú obnovu.

Železničná doprava

Železničná doprava sa v obci nenachádza ani sa svojim rozvojom obce netýka. Najbližšia železničná stanica je v meste v obci Vígľaš alebo v meste Detva.

Autobusová doprava

Zastavaná časť obce Stará Huta je napojená na linky dopravy SAD Zvolen. Linky prechádzajú katastrom obce so 5 zastávkami. Autobusové zástavky v súčasnosti stačia ale 4 potrebujú rekonštrukciu.

2.1.8 Inštitúcie a ostatné zariadenia v obci.

Školstvo

Základná škola ani materská škola sa v obci nenachádzajú. Žiaci dochádzajú do základnej školy do obce Vígľaš. Materskú škôlku využívajú hlavne v obci Klokoč.

Zdravotníctvo

V obci sa nenachádza žiadne zdravotnícke zariadenie. Vo vzťahu na navrhovaný počet obyvateľov sa nepredpokladá zriadenie lekárskeho ordinácií prvého kontaktu (samostatné ambulancie pre dospelých a deti).

Občania obce môžu využívať zdravotnícke zariadenia v obci Vígľaš, ktorá je k obci najbližšia a v okresnom meste v Detve, kde je sústredený najväčší počet zdravotníckych zariadení.

Sociálna starostlivosť

Sociálnu starostlivosť obec zabezpečuje v zmysle legislatívy. Na riešenie hmotnej núdze a sociálnej núdze občanov využíva obec sociálne zariadenia nachádzajúce sa v okrese Detva.

Verejné služby, kultúra a šport

Verejné služby pre občanov zabezpečuje obecný úrad. Obecný úrad je situovaný v centre obce, ktorý zabezpečuje okrem zákonom daným pracovným úlohám aj rôzne služby



pre miestnych obyvateľov. Obecný úrad má prístup k internetu.

Obec Stará Huta pre zefektívnenie poskytovania verejnej služby využíva služby spoločného obecného úradu, ktorého sídlo je v obci Víglaš s výkonom nasledovných pôsobností: stavebný poriadok, špeciálny stavebný úrad, ochrana prírody a krajiny, štátna vodná správa, opatrovateľská služba.

Obec má zrekonštruovaný kultúrny dom s kuchynkou, v ktorom obec organizuje kultúrne podujatia. Kultúrny dom je v dobrom technickom stave ale potrebuje zrekonštruovať kúrenie. V obci je kostol mena Panny Márie. Zaujímavosťou v obci je Zvonica v časti Blýskavica, ktorá je postavená iba z opracovaného kameňa bez použitia pojiva. V časti Sliacka Poľana je Kaplnka. V obci je zaregistrovaná kultúrna pamiatka pod č. ÚZPF 1934/1 Kríž - drevený. V katastrálnom území obce Stará Huta sa nenachádza pamiatkovo chránené územie. Obec má múzeum, nemá však dokončenú expozíciu výrobkov a tradičných ľudových zariadení.

Tab. č. 2.1.8.1 Objekty pre kultúrne vyžitie a sakrálné stavby

	Kostol kat.	Kaplnka	Prícestný kríž	Farský úrad kat.	Dom smútku	Kultúrny dom	Knižnica	Hradisko	čintoríny	Prírodné pozoruhodnosti	Múzeum, pamätné izby
Stará Huta	1	1	6	1	1	1	1	1	1	1	1

Zdroj: Vlastné spracovanie, 2015

2.1.9 Podnikateľská sféra

Z celkového množstva obyvateľov ekonomicky aktívne obyvateľstvo v súčasnosti tvorí 203 obyvateľov čo je 62,08 %. Podľa dostupných informácií v obci pôsobí 19 podnikateľských subjektov, z toho z pohľadu právnej formy:

- ✓ SZČO – 13
- ✓ S.r.o. - 5
- ✓ Družstvo - Svojpomocné družstvo jednotlivo hospodáriacich roľníkov Stará Huta

Podľa zamerania v obci poskytujú podnikateľské subjekty služby vo výrobnej a nevýrobnej zamerané na maloobchod, lesníctvo, poľnohospodárstvo.

V obci vyvíjajú svoju činnosť 3 pozemkové spoločenstva, 1 spoločenstvo vlastníkov bytov a jedno poľovnícke združenie Pereš Stará Huta.

V obci sa nachádza :

- Predajňa potravinárskeho tovaru
- Pohostinstvo



2.1.10 Cestovný ruch.

V obci sa nenachádza žiadne zariadenie cestovného ruchu ani prevádzky, ktoré by poskytovali možnosť relaxácie. Okolie obce poskytuje možnosti na vidiecku turistiku. Katastrálnym územím obce neprechádza značená cyklotrasa. Katastrom obce prechádzajú turistické trasy vid'. tab. č. 2.1.10.1

Tab. 2.1.10.1 Popis turistických trás

Farba trasy	Popis
Modrá	turistika Sliačska Podpoľana - Malčekova skala
Červená	turistika Sliačska poľana - Detva, stanica

Zdroj: <http://mikroregion-podpolanie.oma.sk/turistika>, 2014

2.1.11 Činnosť a hospodárenie miestnej samosprávy

Realizáciou koncepcie fiškálnej decentralizácie samospráv sa od roku 2005 výrazne zmenilo financovanie obcí. Reforma priniesla prechod od poskytovania dotácií samospráve zo štátneho rozpočtu k financovaniu kompetencií prostredníctvom daňových príjmov. Nový systém financovania prináša väčšiu voľnosť pri nakladaní s financiami v obecnom rozpočte, no súčasne kladie väčšie nároky na finančné riadenie obce.

Tab. č. 2.1.11.1 Hospodárenie obce

	2011	2012	2013	2014
Daňové príjmy	61 449,00	62 656,91	66 628,40	66 064,27
Nedaňové príjmy	9 063,00	8 189,13	9 177,86	10 220,89
Granty a transfery	109 231,00	118 470,97	83 272,20	15 146,56
Príjmy z transakcií s finanč. aktívami	12 361,00	773,00	1 382,97	3 409,76
Prijaté úvery, pôžičky, nenávratné fin. výpomoci	0,00	18 234,00	72 200,00	0,00
Rezervy	0,00	0,00	0,00	0,00
Príjmy spolu	192 104,00	208 324,01	232 661,43	94 841,48
Bežné výdavky	69 670,00	69 035,82	77 755,03	80 641,94
Kapitálové výdavky	111 561,00	23 339,56	72 374,95	0,00
Výdavky finančných operácií	0,00	113 639,00	80 578,46	14 199,54
Výdavky celkom	181 231,00	206 014,38	230 708,44	94 841,48

Zdroj: Vlastné spracovanie

Z analýzy vyplýva, že obecný rozpočet poskytuje len malý priestor na prefinancovanie rozvojových zámerov obce. Je preto potrebné uchádzať sa aj o získanie externých zdrojov – súkromných investícií, grantov a príspevkov z podporných programov.



2.1.12 Analýza situácie v obci

SWOT analýza

SWOT analýza poskytuje celkový pohľad na situáciu obce – na jej silné a slabé stránky, príležitosti a ohrozenia rozvoja.

Na základe SWOT analýzy možno definovať kľúčové oblasti, ktoré vyžadujú prioritné riešenie najvhodnejšie ciele, ktoré by zužitkovali najvýraznejšie predpoklady a pozitívne rozvojové impulzy a eliminovali problémy a prípadné riziká. Podľa povahy sledovaných javov sa v SWOT analýze rozlišujú pozitívne a negatívne faktory. Pozitívne faktory (silné stránky a príležitosti) predstavujú faktory indukujúce rozvojové procesy. Negatívne faktory (slabé stránky a ohrozenia) naznačujú problémy.

Aby si obec vhodne identifikovala strategické ciele a priority si SWOT analýzu vymedzila v dvoch oblastiach.

Ľudské zdroje – sociálna oblasť, šport, voľný čas, cestovný ruch

Obec nemá podmienky na športové vyžitie, chýbajú športové a detské ihriská. Obecný úrad je v zlom technickom stave, potrebuje obnovu. V obci sú málo aktívni obyvatelia. Územie je vhodné na agroturistiku, ale v katastri obce agroturistika nie je rozšírená. Chýbajú turistické atrakcie. Chýba nízkokapacitné ubytovanie s doplnkovými službami v cestovnom ruchu, chýbajú cyklotrasy. Obec má voľné obecné priestory, ktoré by mohla využívať pre podnikateľov na drobné prevádzky.

V obci nie je záujem o opatrovateľskú službu ani o poskytnutie stravovania pre dôchodcov.



Silné stránky <ul style="list-style-type: none"> ♦ vhodný terén pre športové aktivity a pešiu turistiku ♦ turistické trasy ♦ organizácia kultúrnych podujatí ♦ potenciál a podpora pre rozvoj agroturistiky ♦ existujúce obecné priestory s využitím na drobné prevádzky ♦ podpora obce rozvoju fariem ♦ podpora obce rozvoja nízkokapacitného ubytovania a doplnkových služieb 	Slabé stránky <ul style="list-style-type: none"> ♦ v obci nie je zdravotnícke zariadenie ♦ nie sú športoviská ♦ nevyhovujúci stav kultúrneho domu a obecného úradu ♦ slabá propagácia turistických možností ♦ chýbajú turistické atrakcie ♦ nedostatok rodinných fariem ♦ slabá aktivita dospelých a mladých ľudí pre organizovanie podujatí ♦ chýbajúce cyklotrasy a pešie trasy
Príležitosti <ul style="list-style-type: none"> ♦ využitie získania financií z fondov EÚ ♦ propagácia obce ♦ zefektívnenie spolupráce s okolitými obcami na regionálnej úrovni ♦ rozvíjajúci sa vidiecky cestovný ruch 	Ohrozenia <ul style="list-style-type: none"> ♦ pasivita obyvateľstva ♦ zlý demografický vývoj ♦ posun priorít mládeže ku konzumnej kultúre ♦ zložitý proces získania úverov ♦ zoslabovanie tradičného vnímania obce ♦ nevyužitie ornej pôdy a pasienkov

Infraštruktúra – dopravná, technická, environmentálna infraštruktúra a informačná spoločnosť

Miestne komunikácie a 4 autobusové zástavky sú v zlom technickom stave. Obec má vybudovanú splaškovú kanalizáciu s ČOV v malej časti obce. Obecný vodovod je vybudovaný iba v časti obce. Obec má vlastný vrt na pitnú vodu ale zdroj pitnej vody potrebuje rekonštrukciu. Obec zabezpečuje zber a má vytvorené podmienky pre separovaný zber, ale občania nedostatočne odpad separujú. Nemá riešený zber bioodpadu. Obec má dostatočný počet svetelných zdrojov s vyššou energetickou náročnosťou. Má obecný rozhlas, ktorý potrebuje rekonštrukciu. Cintorín potrebuje v časti oplatenie. Chýba parkovisko pri obchode potravín. V obci nie je vysokorychlostný internet.

Silné stránky <ul style="list-style-type: none"> ♦ vybudovaný vodovod ♦ zabezpečený zber odpadov ♦ pokrytie signálom mobilných operátorov ♦ vybudovaný rozhlas ♦ dostatočne vybudovaná cestná sieť v katastri obce 	Slabé stránky <ul style="list-style-type: none"> ♦ zlý technický stav miestnych komunikácií ♦ zlý technický stav autobusových zastávok ♦ verejné osvetlenie – vyššia energetická náročnosť ♦ zlý stav vodného zdroja pitnej vody ♦ chýba parkovisko pri obchode potravín ♦ nedobudovaný vodovod a verejná kanalizácia ♦ absencia vysokorychlostného internetu
Príležitosti <ul style="list-style-type: none"> ♦ environmentálna výchova ♦ využitie štátnych podporných programov a podpora z fondov EÚ na zlepšenie stavu životného prostredia ♦ motivácia občanov pri separácii odpadov 	Ohrozenia <ul style="list-style-type: none"> ♦ malá miera podpory obcí zo strany štátu ♦ slabé ekologické vedomie obyvateľov ♦ zvyšujúce sa náklady na opravy a údržbu cestnej infraštruktúry



Problémová analýza

V procese určovania najväčších problémov v území obce členovia pracovnej skupiny identifikovali stav v obci z vlastných poznatkov a aj na základe spracovaného auditu obce. Východiskom bola tiež analýza silných a slabých stránok, príležitostí a ohrození (SWOT analýza) a to konkrétne slabé stránky zo všetkých čiastkových SWOT analýz.

Na pracovnom stretnutí boli identifikované problémy v obci a posúdené, ktoré sú z nich najvýznamnejšie. Význam problémov bol posudzovaný vzhľadom na víziu, na ktorom sa pracovná skupina zhodla.

Hlavné problémy:

1. Nevyhovujúca a nedobudovaná technická a environmentálna infraštruktúra

Charakteristika problému:

- ◆ Nedostatočná kvalita miestnych komunikácií
- ◆ Nepostačujúce kúrenie v kultúrnom dome je
- ◆ Verejné osvetlenie – vysoká energetická náročnosť
- ◆ Nevyhovujúci technický stav obecného rozhlasu
- ◆ Neriešené zneškodnenie bioodpadu
- ◆ Zlý technický stav autobusových zastávok
- ◆ Cintorín – nedobudované oplotenie
- ◆ Nevybudované parkovisko pri obchode s potravinami
- ◆ Absencia vysokorychlostného internetu

Následky



Nízky štandard bývania, nezáujem žiť a podnikat' v obci, riziko znečistenia životného prostredia

2. Slabo využitý potenciál pre rozvoj vidieckej turistiky, agroturistiky a fariem

Charakteristika problému:

- ◆ Chýba ubytovanie v obci vrátane nízkokapacitného ubytovania
- ◆ Chýbajú doplnkové služby v cestovnom ruchu a agroturistike



- ♦ Nedostatočné množstvo cyklotrás
- ♦ Nedostatočná propagácia obce
- ♦ Chýbajúce turistické atrakcie
- ♦ Chýba múzeum - expozícia ľudových výrobkov a tradičných ľudových zariadení
- ♦ Nezrekonštruované obecné priestory pre zriadenie drobných prevádzok
- ♦ Nedostatočná podpora malých a stredných podnikateľov, farmárov

Následky



Nedostatok príležitostí pre tvorbu pracovných miest a ďalšieho ekonomického rozvoja, nízka atraktivita obce pre návštevníkov

3. Nedotvorené podmienky pre aktívny komunitný a voľnočasový život v obci a Nízky záujem občanov o dianie v obci

Charakteristika problému:

- ♦ Absencia športovísk
- ♦ Zlý technický stav budovy obecného úradu
- ♦ Slabo rozvinutý komunitný život
- ♦ Zanikajú tradície v obci
- ♦ Nedostatočná aktivizácia občanov, subjektov a inštitúcií v obci

Následky



Znižovanie súdržnosti miestnej komunity, znižovanie vzťahu k obci, preferovanie konzumného spôsobu života



3. Strategická časť

Vízia územia

Vízia predstavuje spoločne formulovaný želaný stav budúcnosti, kde svoju obec chcú občania vidieť o 20 rokov. Na víziu nadväzujú stanovené ciele, ktorých naplnením sa obec približuje k definovanej vízii.

Vízia obce Stará Huta:

Stará Huta – obec so zachovaným vidieckym rázom krajiny, poskytujúca podmienky pre kvalitný život obyvateľov obce, využívajúca svoje danosti pre rozvoj vidieckej turistiky, agroturistiky a poľnohospodárstva ako príležitostí pre pracovné uplatnenie obyvateľov.

3.1 Formulácia a návrh stratégie

Stratégia obce Stará Huta sa v nasledujúcom období do roku 2023 zameriava na dobudovanie základnej a doplnkovej infraštruktúry obce pre skvalitnenie podmienok pre život v obci a stabilizáciu počtu obyvateľov v obci. Zároveň chce vytvárať podmienky pre využívanie daností a tradícií obce pre uplatnenie sa občanov na trhu práce v obci ich pôsobením v oblasti vidieckeho turizmu, agroturistiky a poľnohospodárstva.

Obec Stará Huta chce byť obcou, ktorá udržiava a rozvíja svoj vidiecky charakter, podporuje udržiavanie tradícií a v tejto oblasti aktivizuje aj občanov v rámci komunitného a spoločenského života. Obec je otvorená spolupráci v rámci obce ako aj regiónu s cieľom podporiť jej ďalší rozvoj a atraktivitu pre občanov obce.

Strategické ciele konkretizujú víziu obce a definujú spôsob riešenia problémov pomenovaných v rozvojom dokumente. Obec Stará Huta si zadefinovala 2 strategické ciele ďalšieho rozvoja.

3.1.1 Strategické ciele rozvoja obce Stará Huta

1. Zvýšiť kvalitu verejných služieb obce a zlepšiť podmienky pre podnikateľské príležitosti v obci.
2. Rozvoj spoločenského a komunitného života v obci.



Strategický cieľ 1.

Zameriava sa na skvalitnenie verejných služieb obce, s dôrazom na zachovanie vidieckeho charakteru obce a podporu podnikateľských aktivít zvyšujúcich možnosť uplatnenia sa občanov na trhu práce v obci. Zameriava sa na podporu rozvoja vidieckej turistiky, agroturistiky a fariem, pre ktoré má obec potenciál.

Strategický cieľ 2.

Zameriava sa na rozvoj spoločenského, športového a komunitného života v obci s cieľom aktivizovať občanov a zvýšiť ich záujem o dianie v obci. Smeruje k podpore aktívneho života občanov s cieľom zabezpečiť ich spokojný život.

3.1.2 Strategické prioritné oblasti pre strategické ciele

Strategické priority definujú oblasti, ktoré budú prioritne v rámci rozvoja obce podporované s cieľom dosiahnutia stanovených strategických cieľov.

V obci Stará Huta si zadefinovali dve strategické prioritné oblasti súvisiace so strategickým cieľom č.1 a jednu strategickú prioritnú oblasť súvisiacu so strategickým cieľom č. 2.

Strategická prioritná oblasť pre strategický cieľ č.1:

- 1.1. Využitý potenciál a tradície obce pre uplatnenie sa občanov na trhu práce.
- 1.2. Dobudovaná technická a environmentálna infraštruktúra.

Strategická prioritná oblasť pre strategický cieľ č.2:

- 2.1. Vytvorené podmienky pre komunitný a voľnočasový život v obci



Vízia obce		
Stará Huta – obec so zachovaným vidieckym rázom krajiny, poskytujúca podmienky pre kvalitný život obyvateľov obce, využívajúca svoje danosti pre rozvoj vidieckej turistiky, agroturistiky a poľnohospodárstva ako príležitosti pre pracovné uplatnenie obyvateľov.		
Strategický cieľ 1.		Strategický cieľ 2.
Zvýšiť kvalitu verejných služieb obce a zlepšiť podmienky pre podnikateľské príležitosti v obci.		Rozvoj spoločenského a komunitného života v obci.
Strategická prioritná oblasť 1.1	Strategická prioritná oblasť 1.2	Strategická prioritná oblasť 2.1
Využitý potenciál a tradície obce pre uplatnenie sa občanov na trhu práce.	Dobudovaná technická, environmentálna a sociálna infraštruktúra	Vytvorené podmienky pre komunitný a voľnočasový život v obci
Opatrenia		
Opatrenie 1.1.1. Podporiť aktivity pre rozvoj vidieckej turistiky, agroturistiky a fariem.	Opatrenie 1.2.1. Dobudovať technickú infraštruktúru a komunikačné technológie v obci.	Opatrenie 2.1.1. Podporiť organizovanie spoločenských, športových aktivít a voľnočasových aktivít.
	Opatrenie 1.2.2. Dobudovať environmentálnu infraštruktúru.	Opatrenie 2.1.2. Podporiť spoluprácu a záujem občanov o dianie v obci



4. Programová časť

V rámci strategických priorít partnerstvo pre tvorbu PHSR v obci Stará Huta definovalo súbor opatrení a aktivít pre dosiahnutie strategického cieľa a naplnenia vízie obce. Navrhnuté opatrenia a aktivity sú strednodobým zámerom na obdobie 8 rokov spracovania rozvojového dokumentu PHSR.

4.1 Opatrenia, projekty (aktivity)

Strategická prioritná oblasť: 1.1 Využitý potenciál a tradície obce pre uplatnenie sa občanov na trhu práce.

Strategická priorita sa zameriava na podporu podnikateľských aktivít v obci s dôrazom na využitie potenciálu obce a zvýšenia možnosti tvorby pracovných príležitostí najmä samo zamestnaním v oblasti poskytovania služieb občanom obce alebo jej návštevníkom.

Opatrenie 1.1.1. Podporiť aktivity pre rozvoj vidieckej turistiky, agroturistiky a fariem.

Opatrenie zahŕňa súbor investičných a neinvestičných projektov /aktivít obce ako aj podporovaných oblastí pre uplatnenie sa podnikateľov, ktoré, sa zameriavajú na podporu rozvoja vidieckej turistiky, agroturistiky a rozvoja fariem. Opatrenie vytvára predpoklad tvorby pracovných príležitostí v obci.

Projekty / aktivity:

1.etapa (r. 2015 - 2017) uvedené v akčnom pláne bod 5.5

- Zrekonštruovať obecné priestory pre zriadenie drobných prevádzok

2.etapa (r. 2018 - 2020) s uvedením odhadovanej sumy

- Dobudovať expozíciu ľudových výrobkov a tradičných ľudových zariadení / r. 2019 / 40 000 € / externé zdroje

3.etapa (r. 2021 - 2023) s uvedením odhadovanej sumy

- Vybudovať vyhliadkovú vežu / r. 2022 / 40 000 € / externé zdroje

Prioritné oblasti podporované obcou Stará Huta:

- Rozvoj agroturistiky a vidieckej turistiky



- Rozvoj predaja z dvora
- Rozvoj nízkokapacitného ubytovania na súkromí a doplnkových služieb VCR
- Rozvoj a budovanie fariem
- Podpora zachovania pôvodnej architektúry

Strategická prioritná oblasť: 1.2 Dobudovaná technická a environmentálna infraštruktúra.

Strategická priorita sa zameriava na vytvorenie podmienok pre kvalitné poskytovanie verejných služieb občanom a zlepšenie života v obci.

Opatrenie 1.2.1. Dobudovať technickú infraštruktúru a komunikačné technológie v obci.

Opatrenie zahŕňa súbor investičných projektov /aktivít obce zameraných na dobudovanie a skvalitnenie základnej ako aj doplnkovej technickej infraštruktúry, ktoré je potrebné zrealizovať v záujme skvalitnenia verejných služieb obce pre občanov ako aj rozvoj podnikania a tvorby pracovných príležitostí.. Projekty je možné realizovať ako celok alebo po etapách v závislosti od rozsahu projektu a finančných možností obce.

Projekty / aktivity:

1.etapa (r. 2015 - 2017) uvedené v akčnom pláne bod 5.5

- Zmodernizovať verejné osvetlenie 1.etapa
- Zrekonštruovať vykurovanie v kultúrnom dome
- Vybudovať multifunkčné ihrisko
- Zmodernizovať verejné osvetlenie 2.etapa
- Zaviesť vysokorýchlostný internet
- Zrekonštruovať miestne komunikácie (Štefanovky)
- Zmodernizovať obecný rozhlas
- Vybudovať parkovisko pri obchode Jednota

2.etapa (r. 2018 - 2020) s uvedením odhadovanej sumy

- Zrekonštruovať budovu obecného úradu / r. 2018 / 120 000 € / externé zdroje
- Zrekonštruovať autobusové zastávky / r. 2018 / 8 000 € / externé zdroje
- Dobudovať oploenie cintorína / r. 2019 / 10 000 € / externé zdroje
- Osadiť optický kábel / r. 2020 / 0 € /



3.etapa (r. 2021 - 2023) s uvedením odhadovanej sumy

- Zrekonštruovať miestne komunikácie v spolupráci s urbárom (Dolný koniec, Pod skala) / rok 2021 / 100 000 € / externé zdroje
- Vybudovať detské ihrisko / r. 2022 / 3 000 € / externé zdroje

Opatrenie 1.2.2 Dobudovať environmentálnu infraštruktúru

Opatrenie zahŕňa súbor investičných a neinvestičných projektov /aktivít obce zameraných na environmentálnu infraštruktúru, ktoré je potrebné zrealizovať v záujme zvyšovania kvality služieb občanom.

Projekty / aktivity:

1.etapa (r. 2015 - 2017) uvedené v akčnom pláne bod 5.5

- Rekonštrukcia pozemného zdroja pitnej vody / r. 2015 / 5 000 € / externé zdroje
- Riešiť spracovanie bioodpadu v obci v spolupráci s Koordinačným združením obcí MR Podpoľanie/ r. 2015 / 0 € / externé zdroje

Strategická prioritná oblasť: 2.1. Vytvorené podmienky pre komunitný a voľnočasový život v obci

Strategická priorita sa zameriava na podporu aktívneho spoločenského, športového a komunitného života občanov v obci, udržiavanie tradícií a zvýšenie záujmu občanov o život v obci.

Opatrenie 2.1.1. Podporiť organizovanie spoločenských, športových a voľnočasových aktivít v obci.

Opatrenie sa zameriava na investičné a neinvestičné aktivity s cieľom rozvíjať kultúrne, športové a voľnočasové aktivity v obci určené pre občanov ako aj návštevníkov obce.

Projekty:

1.etapa (r. 2015 - 2017) uvedené v akčnom pláne bod 5.5

- Organizovať spoločensko – športové podujatia podľa schváleného kalendára podujatí v obci obci
- Aktivizovať dospelých a mladých ľudí pre organizovanie spoločensko – komunitných podujatí v obci



Opatrenie 2.1.2. Podporiť spoluprácu a záujem občanov o dianie v obci.

Opatrenie sa zameriava na neinvestičné aktivity s cieľom zvyšovať úroveň vzájomnej spolupráce, udržiavania tradícií a podporiť záujem občanov o aktívnu činnosť v prospech rozvoja obce.

Projekty:

2.etapa (r. 2018 - 2020) s uvedením odhadovanej sumy

- Zrealizovať vzdelávacie aktivity (kurzy) pre zachovanie ľudových tradícií. / r. 2019 /
5 000 € / externé zdroje

4.2 Ukazovatele výsledkov a dopadov

Napĺňanie stanovených cieľov PHSR je potrebné priebežne sledovať a to prostredníctvom merateľných ukazovateľov. Ukazovatele majú stanovenú svoju východiskovú a cieľovú hodnotu. Ukazovatele môžu byť kvantitatívne alebo kvalitatívne.

Úroveň Strategický cieľ 1:		Ukazovateľ (názov a merná jednotka)	Východisko vý stav	Cieľová hodnota ukazovateľa do r. 2023
Zvýšiť kvalitu verejných služieb obce a zlepšiť podmienky pre podnikateľské príležitosti v obci.		Zlepšenie úrovne verejných služieb a možností hospodárskeho rozvoja v obci	0%	40%
Úroveň Opatrenia	Strategická prioritná oblasť	Ukazovateľ (názov a merná jednotka)	Východisko vý stav	Cieľová hodnota ukazovateľa do r. 2023
1.1.1. Podporiť aktivity pre rozvoj vidieckej turistiky, agroturistiky a fariem	1.1. Využitý potenciál a tradície obce pre uplatnenie sa občanov na trhu práce.	Počet dobudovaných aktivít na podporu VCR a fariem	0	2
1.2.1. Dobudovať základnú technickú infraštruktúru a komunikačné technológie v obci	1.2. Dobudovaná technická a environmentálna infraštruktúra	Počet dobudovaných aktivít technickej infraštruktúry	0	9
1.2.2. Dobudovať environmentálnu infraštruktúru		Počet dobudovaných aktivít environmentálnej infraštruktúry	0	1
Úroveň Strategický cieľ 2:		Ukazovateľ (názov a merná jednotka)	Východisko vý stav	Cieľová hodnota ukazovateľa do r. 2023



Rozvoj spoločenského a komunitného života v obci.		Zlepšenie kvality trávenia voľného času občanov a návštevníkov obce	0%	20%
Úroveň Opatrenia	Strategická prioritná oblasť	Ukazovateľ (názov a merná jednotka)	Východisko vý stav	Cieľová hodnota ukazovateľa do r. 2023
2.1.1. Podporiť organizovanie spoločenských, športových a voľnočasových aktivít v obci.	2.1. Vytvorené podmienky pre komunitný a voľnočasový život v obci	Počet aktivít pre aktívne trávenie voľného času	3	4
2.1.2. Podporiť spoluprácu a záujem občanov o dianie v obci		Počet zrealizovaných aktivít na podporu spolupráce	0	1

Pre sledovanie naplnenia strategických cieľov sú zvolené kvalitatívne ukazovatele, ktoré sledujú napĺňanie zadaných vízií.

K naplneniu strategických cieľov boli prijaté opatrenia, ktorých dosiahnutie bude sledované kvalitatívnymi ukazovateľmi, ktorých hodnota bude závislá od realizácie naplánovaných projektov / aktivít.

Východiskový stav ukazovateľov s nastavením nula (0) hovorí o tom, že takto zadaný ukazovateľ nebol do tohto času sledovaný a preto vychádza z nulovej hodnoty. V prípade kvalitatívnych ukazovateľov cieľová hodnota predstavuje rozsah o akú percentuálnu hodnotu sa zlepši daný ukazovateľ za obdobie realizácie PHSR od r.2015. Plnenie ukazovateľa bude hodnotené občanmi v rámci prieskumu, ktorý vykoná obec. Odporúča sa zrealizovať prieskum u občanov minimálne 2 x za obdobie realizácie PHSR (r. 2018, r.2023)

5. Realizačná časť

5.1 Popis úloh jednotlivých partnerov pri realizácii PHSR

PHSR obce je dokument, reprezentujúci rozvojové aktivity obce, ktorých realizáciou obec bude dosahovať naplánované ciele a tým želaný stav v obci.

Významným krokom v procese prípravy ale najmä realizácie PHSR obce je vytvorenie multisektorového partnerstva, ktoré je jedným zo základných princípov miestneho rozvoja. Do procesu prípravy a realizácie spracovania PHSR sa zapoja okrem predstaviteľov samosprávy vrátane zástupcov obecného zastupiteľstva aj zástupcovia podnikateľskej sféry, spolkov a aktívni občania, čím sa naplňuje princíp partnerstva. Hlavným realizátorom PHSR je obec.



K hlavným partnerom obce pri realizácii PHSR patria:

- Podnikatelia s prevádzkou v obci, miestne organizácie a spolky, aktívni občania

Pri realizácii projektov s nadregionálnym dopadom sú to:

- združenie obcí, verejno-súkromné partnerstvo pracujúce v Podpoľaní, orgány štátnej správy, potenciálni investori

Popis zodpovednosti za realizáciu jednotlivých projektov a úloh je súčasťou akčného plánu.

5.2 Popis postupov inštitucionálneho a organizačného zabezpečenia realizácie PHSR, spôsob komunikácie, kooperácie a koordinácie

Tak ako vyplýva zo stanovených cieľov a konkrétnych projektov/ aktivít, najrozsiahlejšiu úlohu pri organizácii, koordinácii úloh ako aj zabezpečení komunikácie smerom do vnútra aj navonok a realizácii PHSR bude zohrávať samotná samospráva (obec).

Obec si vytvorí pre realizáciu PHSR riadiaci tím, ktorý bude vychádzať zo zloženia riadiaceho tímu - členmi za obec a pracovnej skupiny, ktorí sa podieľali na príprave PHSR. Garantom pre realizáciu PHSR bude starosta obce, ktorý spolu s ďalšími členmi riadiaceho tímu – členmi za obec, obecného zastupiteľstva a pracovnej skupiny budú podnikať kroky pre realizáciu aktivít a naplnenia stanovených cieľov.

Obec v procese realizácie PHSR bude zodpovedať za prípravu podmienok pre realizáciu úloh vrátane vysporiadania vlastníckych vzťahov, spracovanie projektovej dokumentácie, v prípade získavania externých zdrojov za prípravu žiadostí o získavanie finančných prostriedkov, realizáciu projektov ako aj ich vyúčtovanie.

Hlavnou úlohou obecného zastupiteľstva je monitoring realizácie naplánovaných projektov, spolupráca pri tvorbe akčných plánov na základe hodnotenia plnenia PHSR. Aktívni občania sa budú podieľať na realizácii niektorých projektov v zmysle akčného plánu. Členovia pracovnej skupiny sa môžu zúčastňovať procesu monitoringu a tvorby akčných plánov, ktoré sa definujú vždy na 3 roky.

5.3 Stručný popis komunikačnej stratégie PHSR k jednotlivým cieľovým skupinám

Komunikačná stratégia PHSR je navrhnutá s cieľom zapojiť do procesu prípravy ako aj realizácie PHSR širokú verejnosť a tak získať podporu verejnosti pre realizáciu projektov. Proces prípravy ako aj realizácie PHSR bude komunikovaný s verejnosťou v prostredníctvom možností, ktoré obec má a plánuje aj v budúcnosti využívať:

- verejné informačné tabule



- aktualizované internetové sídlo obce
- miestne podujatia
- verejné stretnutia
- verejné prerokovanie
- zasadania pracovných skupín v procese prípravy a realizácie PHSR

Cieľovými skupinami pre komunikačnú stratégiu obce sú:

- poslanci obecného zastupiteľstva
- členovia pracovnej skupiny pre prípravu a realizáciu PHSR
- podnikatelia
- zástupcovia miestnych spolkov a organizácií
- obyvatelia

5.4 Systém monitorovania a hodnotenia

V rámci systému monitorovania a hodnotenia realizácie PHSR je potrebné zabezpečiť:

- monitoring plnenia akčného plánu a jeho aktualizáciu
- hodnotenie plnenia akčného plánu v zmysle dosahovania stanovených ukazovateľov
- monitoring plnenia strategického plánu a aktualizáciu PHSR

Monitoring a hodnotenie plnenia akčného plánu je úlohou riadiaceho tímu pre realizáciu PHSR. Minimálne 1 x ročne zasadne riadiaci tím (v čase začiatku prípravy rozpočtu na nasledujúci rok), ktorý získa a spracuje pripomienky úradu, obecného zastupiteľstva a verejnosti, zhodnotí plnenie akčného plánu v zmysle dosahovania stanovených ukazovateľov. Riadiaci tím zabezpečí aktualizáciu akčného plánu na nasledovné obdobie. Riadiaci tím vyhodnotí aj plnenie strategického plánu PHSR. Zohľadňuje zmeny v smerovaní vývoja obce, zmeny vonkajších podmienok, požiadaviek obyvateľov a iných cieľových skupín. Podľa potreby realizuje aktualizáciu PHSR.

O výsledkoch monitoringu a hodnotenia akčného plánu a strategického plánu riadiaci tím informuje verejnosť.

O výsledkoch plnenia PHSR obec informuje 1 x ročne samosprávny kraj.

5.5 Akčný plán na daný rozpočtový rok s výhľadom na 2 roky (x+2) - vecný a časový harmonogram realizácie jednotlivých opatrení a projektov

Akčný plán PHSR je spracovaný na daný rozpočtový rok s výhľadom na 2 roky, teda na obdobie 3 rokov. Jedná sa o súbor konkrétnych aktivít, ktoré vedú k naplneniu cieľov v rámci



strategických prioritných oblastí. Aktivity majú určený subjekt zodpovedný za realizáciu, predpokladaný termín realizácie a spôsob financovania aktivity s priamou väzbou na rozpočet obce a stav pripravenosti konkrétnej aktivity. Akčný plán sa hodnotí a aktualizuje každý rok.

Akčný plán na obdobie rokov 2015 – 2017.

STRATEGICKÁ PRIORITNÁ OBLASŤ: 1.1. VYUŽITÝ POTENCIÁL A TRADÍCIE OBCE PRE UPLATNENIE SA OBČANOV NA TRHU PRÁCE.				
Opatrenie / aktivita	Termín	Zodpovedný	Financovanie / Zdroj	Stav pripravenosti
Opatrenie: 1.1.1. Podporiť aktivity pre rozvoj vidieckej turistiky, agroturistiky a fariem				
Zrekonštruovať obecné priestory pre zriadenie drobných prevádzok	2016	Obec	15 000 € / externé zdroje	
STRATEGICKÁ PRIORITNÁ OBLASŤ: 1.2. DOBUDOVANÁ TECHNICKÁ A ENVIRONMENTÁLNA INFRAŠTRUKTÚRA				
Opatrenie / aktivita	Termín	Zodpovedný	Financovanie / Zdroj	Stav pripravenosti
Opatrenie: 1.2.1. Dobudovať technickú infraštruktúru a komunikačné technológie v obci				
Zmodernizovať verejné osvetlenie 1.etapa	2015	Obec	5 000 € / rozpočet obce	
Zrekonštruovať vykurovanie v kultúrnom dome	2016	Obec	30 000 € / externé zdroje	
Vybudovať multifunkčné ihrisko	2016	Obec	45 000 € / externé zdroje	
Zmodernizovať verejné osvetlenie 2.etapa	2016	Obec	5 000 € / rozpočet obce	
Zaviesť vysokorychlostný internet	2016	Obec	0 €	Štátne zdroje
Zrekonštruovať miestne komunikácie (Štefanovky)	2016	Obec	50 000 € / externé zdroje	
Zmodernizovať obecný rozhlas	2017	Obec	30 000 € / externé zdroje	
Vybudovať parkovisko pri obchode Jednota	2017	Obec	5 000 € / externé zdroje	
Opatrenie 1.2.2. Dobudovať environmentálnu infraštruktúru				
Rekonštrukcia pozemného zdroja pitnej vody	2015	Obec	5 000 € / externé zdroje	
Riešiť spracovanie bioodpadu v obci v spolupráci s Koordinačným združením obcí MRP	2015	Obec v spolupráci s KZ MRP	0 € / externé zdroje	Dohoda starostov obcí KZ MRP
STRATEGICKÁ PRIORITNÁ OBLASŤ : 2.1. VYTVORENÉ PODMIENKY PRE KOMUNITNÝ A VOĽNOČASOVÝ ŽIVOT V OBCI				
Opatrenie / aktivita	Termín	Zodpovedný	Financovanie / zdroj	Stav pripravenosti
Opatrenie 2.1.1. Podporiť organizovanie spoločenských, športových voľnočasových aktivít v obci.				
Organizovať kultúrno – športové podujatia v zmysle kalendára podujatí obce	2015-2017	Obec	500 € / ročne / rozpočet obce	Schválený kalendár podujatí
Aktivizovať dospelých a mladých ľudí pre organizovanie spoločensko – komunitných podujatí v obci	2016	Obec	0 €	V rámci činnosti obecného zastupiteľstva
Opatrenie 2.1.2. Podporiť spoluprácu a záujem občanov o dianie v obci.				



5.6 Finančná časť

Indikatívny rozpočet je celkovým prehľadom plánovaných finančných prostriedkov potrebných na realizáciu aktivít platného PHSR. Súčasťou plánovaného rozpočtu sú investície obce a investície súkromných podnikateľov.

Strategická prioritná oblasť	1.ETAPA	2.ETAPA	3.ETAPA	SPOLU
1.1. Využitý potenciál a tradície obce pre uplatnenie sa občanov na trhu práce.	15 000 €	40 000 €	40 000 €	95 000 €
1.2. Dobudovaná technická a environmentálna infraštruktúra	170 000 €	138 000 €	103 000 €	411 000 €
2.1. Vytvorené podmienky pre komunitný a voľnočasový život v obci	500 €	5 500 €	500 €	6 500 €
SPOLU	185 000 €	183 500 €	143 500 €	512 500 €

6. Záver

Spracovaný PHSR obce Stará Huta bol spracovaný v zmysle naplánovaného časového a obsahového harmonogramu a v zmysle platnej legislatívy. Po verejnom pripomienkovaní a zapracovaní pripomienok bol schválený obecným zastupiteľstvom a zverejnený na webovom sídle obce www.obecstarahuta.sk.



Prílohy