

Stožok

Program hospodárskeho rozvoja a sociálneho rozvoja obce do roku 2023





Obsah:

1. Úvod	4
1.1 Vázby na strategické dokumenty	4
1.2 Proces spracovania dokumentu	4
1.3 Štruktúra PHSR	6
2. Analytická časť	7
2.1 Audit zdrojov	7
2.1.1 Základné údaje	7
2.1.2 História obce	7
2.1.3 Zemepisná charakteristika	7
2.1.4 Prírodné prostredie	8
2.1.5 Popis demografickej situácie	12
2.1.6 Infraštruktúra	15
2.1.7 Bytový fond	18
2.1.8 Inštitúcie a ostatné zariadenia v obci	18
2.1.9 Verejné služby a kultúra	20
2.1.10 Šport, rekreácia a cestovný ruch	20
2.1.11 Podnikateľská sféra	21
2.1.12 Činnosť a hospodárenie miestnej samosprávy	21
2.1.13 Analýza situácie v obci	22
3. Strategická časť	26
3.1 Formulácia a návrh stratégie	26
3.1.1 Strategické ciele rozvoja obce Stožok	26
3.1.2 Strategické prioritné oblasti pre strategické ciele	27
4. Programová časť	29
4.1 Opatrenia, projekty /aktivity/	29
4.2 Ukazovatele výsledkov a dopadov	33
5. Realizačná časť	34
5.1 Popis úloh jednotlivých partnerov pri realizácii PHSR	34
5.2 Popis postupov inštitucionálneho a organizačného zabezpečenia realizácie PHSR, spôsob komunikácie, kooperácie a koordinácie	35
5.3 Stručný popis komunikačnej stratégie PHSR k jednotlivým cieľovým skupinám	35
5.4 Systém monitorovania a hodnotenia	36
5.5 Akčný plán na daný rozpočtový rok s výhľadom na 2 roky (x+2) - vecný a časový harmonogram realizácie jednotlivých opatrení a projektov	37
5.6 Finančná časť	38
6. Záver	39



Použité skratky:

PHSR	-	Program hospodárskeho rozvoja a sociálneho rozvoja obce
IČO	-	Identifikačné číslo organizácie
MB ČOV	-	Mechanicko-biologická čistička odpadových vôd
EO	-	Ekvivalentný obyvateľ
OV	-	Odpadová voda
POH	-	Program odpadového hospodárstva
KO	-	Komunálny odpad
NL	-	Nebezpečná látka
SOBD	-	Sčítanie obyvateľov domov a bytov
ZUŠ	-	Základná umelecká škola
MŠ	-	Materská škola
CVČ	-	Centrum voľného času
EÚ	-	Európska únia
ÚPSVAR	-	Ústredie práce sociálnych vecí a rodiny
S.r.o	-	Spoločnosť s ručením obmedzením
SZČO	-	Samostatne zárobkovo činná osoba /živnostník/
A.s.	-	Akciová spoločnosť
SVP	-	Slovenský vodohospodársky podnik
SAD	-	Slovenská autobusová doprava
JRD	-	Jednotné roľnícke družstvo
EÚ	-	Európska únia
ROEP	-	Register obnovenej evidencie pozemkov
MKS	-	Miestne kultúrne stredisko
PD	-	Projektová dokumentácia
PÚ	-	Pozemkové úpravy



1. Úvod

PHSR obce Stožok do roku 2023 je strednodobý plánovací dokument, spracovaný v zmysle zákona č. 539/2008 Z. z. o podpore regionálneho rozvoja.

Cieľom spracovania PHSR obce je poskytnúť komplexný pohľad na súčasný stav, perspektívy a šance obce v oblasti hospodárskeho a sociálneho rozvoja a stanoviť strategické ciele, rozvojové priority a strategické oblasti rozvoja obce ako celku.

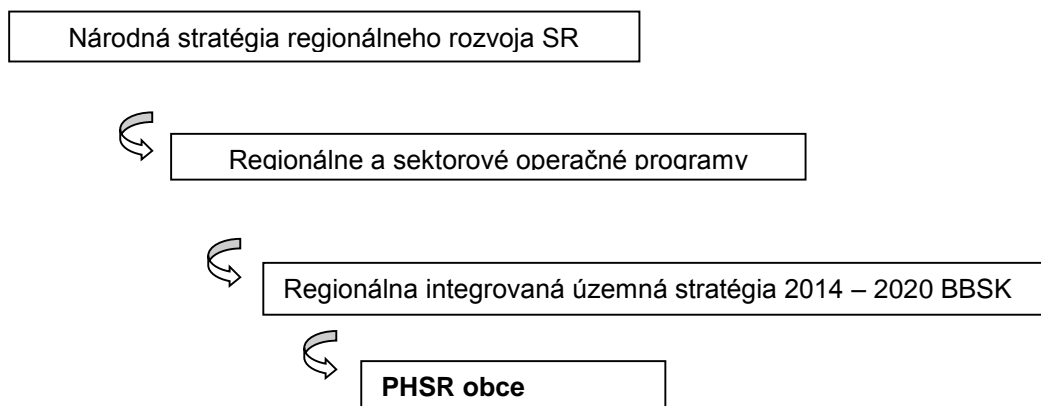
Spracovaním PHSR dáva obec najavo záujem o svoju budúcnosť, ako aj o budúcnosť svojich obyvateľov, pričom v podobe dokumentu PHSR získava obec nástroj na aktívne riadenie rozvoja obce založený na iniciovaní potrebných a žiaducich zmien. Jasné stanovenie rozvojových priorít umožní obci realizovať dlhodobý rozvoj založený na cielenej stratégii.

Vypracovaním PHSR si obec splní jeden zo základných princípov regionálnej politiky Európskej únie – princíp programovania.

PHSR obce Stožok je otvoreným dokumentom a na základe výsledkov hodnotenia a stavu implementácie jednotlivých aktivít môže byť aktualizovaný a dopĺňaný.

1.1 Väzby na strategické dokumenty

Pri spracovaní Programu hospodárskeho rozvoja a sociálneho rozvoja obce Stožok sa prihliadalo na to, aby ciele a opatrenia stanovené v tomto dokumente boli v súlade s nadradenými programovými dokumentmi.



1.2 Proces spracovania dokumentu

Spracovanie PHSR obce Stožok sa uskutočnilo sa v období september – november 2015 dodávateľsky, v partnerstve verejného, súkromného a mimovládneho sektora. Na



spracovaní sa uplatnila dvojstupňová riadiaca štruktúra t. j. riadiaci tím a odborná pracovná skupina.

Uskutočnili sa 2 stretnutia riadiaceho tímu a pracovnej skupiny, išlo o facilitované stretnutia. S výsledkami bola verejnosť pravidelne oboznamovaná a to najmä prostredníctvom webovej stránky obce. Proces spracovania PHSR je zameraný na realizáciu významných zmien s dlhodobým dopadom na územie.

Proces spracovania PHSR je možné rozdeliť do 3 základných etáp:

1. Príprava zámeru, zber a analýza dát.
2. Stanovenie stratégie rozvoja a formulácia akčného plánu.
3. Prerokovanie a finalizácia dokumentu.

1. etapa – príprava zámeru, zber a analýza dát

Dodávateľ spracoval zámer, ktorý bol predložený starostke obce. Zámer schválila a následne bol menovaný riadiaci tím a pracovná skupina .

Základ analytickej časti bol spracovaný dodávateľom. Východiskom pre spracovanie Programu rozvoja obce boli:

- analýzy a prieskumy
- územný plán obce
- štatistiky a prognózy
- regionálne a národné strategické materiály.

2. etapa – stanovenie stratégie rozvoja a formulácia akčného plánu

Na spracovaní PHSR do 2023 v obci Stožok sa podieľal riadiaci tím v počte 5 členov a pracovná skupina v počte 10 členov. Stretnutia pracovnej skupiny a riadiaceho tímu sa konali za prítomnosti facilitátora. Ostatné subjekty mali možnosť zúčastniť sa pracovných stretnutí, alebo písomne pripomienkovať dokument. PHSR bol uverejnený na webovej stránke obce. Prvé stretnutie sa konalo 02.09.2015.



Na stretnutí sa zúčastnilo 12 členov, ktorí formou brainstorming-u t.j produkciou nápadov a riešení navrhli víziu a určili slabé, silné stránky a najväčšie problémy v obci.



Druhé stretnutie sa uskutočnilo 29.10.2015.



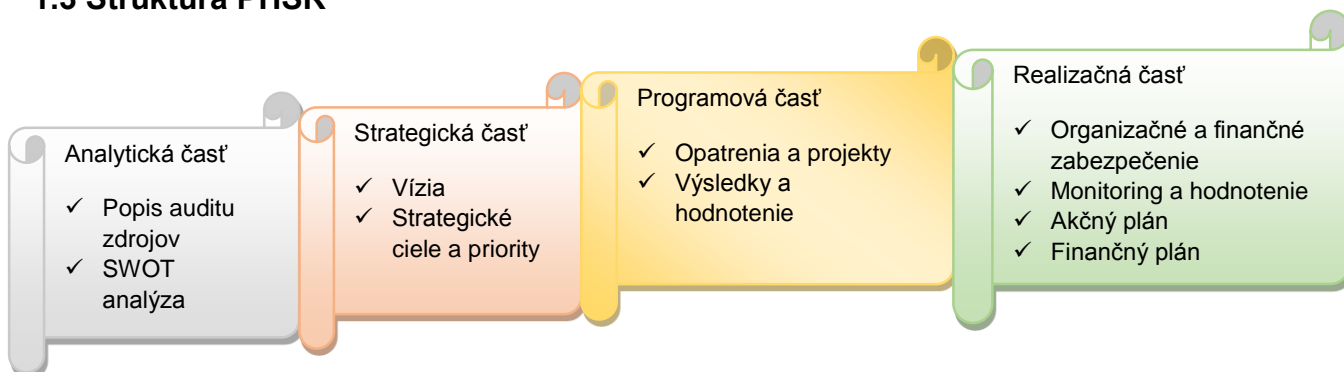
Na stretnutí sa zúčastnilo 13 členov. Na ňom členovia stanovili základné strategické priority územia a prioritné oblasti, opatrenia a aktivity.

3. etapa – prerokovanie a finalizácia dokumentu

V mesiaci november 2015 bol dokument pripomienkovaný v samospráve a verejnosťou. Bol k dispozícii pre verejnosť v tlačenej forme v kancelárii obecného úradu a v elektronickej forme na webovej stránke obce. Neboli doručené žiadne pripomienky.

Finálna verzia dokumentu PHSR obce Stožok do roku 2023 bude predložená na rokovanie a schválenie Obecným zastupiteľstvom.

1.3 Štruktúra PHSR





2. Analytická časť

2.1 Audit zdrojov

2.1.1 Základné údaje

Názov obce	Stožok
Kód obce	518824
IČO	00320293
Samosprávny kraj	Banskobystrický
Okres	Detva
Adresa	Stožok 47, 962 12 Detva
Telefón	045/ 54 55 520
E-mail	stozok@stozok.sk
Rozloha obce	894,57 ha
WEB	www.stozok.sk
Počet obyvateľov (k 31.12.2014)	983
Hustota obyvateľstva	89,5 obyvateľov na km ²
Mikroregión	Koordinačné združenie mikroregiónu Podpoľanie

2.1.2 História obce

Prvá písomná zmienka o obci Stožok pochádza z roku 1773. Obec vznikla z lazov na území Vígľašského panstva. Vývoj osídlenia prešiel od lazničkeho rozptýlenia po kompaktnú jadrovú obec.

V prvej etape od vzniku až po rok 1950 bolo výlučne lazničné osídlenie. Vtedy tu prevládali znaky ľudovej kultúry a domčeky z prírodných materiálov.

V druhej etape, kde sa sústreďuje výstavba pozdĺž komunikácie, vznikla jadrová obec bez výrazného centra. Počas II. svetovej vojny bola obec centrom ťažkých bojov. Neznámym padlým vojakom boli ako symbol vďaky postavené pamätníky v časti Petrovci a Mravcovci.

2.1.3 Zemepisná charakteristika

Obec Stožok sa rozprestiera na úpätí vrchov Poľany, ktoré majú nadmorskú výšku 1458 m a Javoria s nadmorskou výškou 1041 m v rázovitom kraji Podpoľania, vzdialenej 5 km od okresného mesta Detva. Samotná obec sa nachádza v nadmorskej výške 406 m n. m..



Katastrálne územie Stožku susedí s katastrálnymi územiami: Detva, Stará Huta, Klokoč, Víglaš.



Mapový podklad: *Bian s.r.o*

2.1.4 Prírodné prostredie

Geomorfologické pomery územia

Územie obce patrí z geomorfologického hľadiska do podcelkov Rohy a Slatinská kotlina, ktoré sú súčasťou celku Zvolenskej kotliny. Južná časť širšieho záujmového územia patrí do celku Javorie. Obidva celky patria do oblasti Slovenského stredohoria (subprovincia Vnútorne Západné Karpaty, provincia Západné Karpaty).

Celok Zvolenská kotlina (stredný tok Hrona) nadväzuje na Horehronské podolie Banskobystrickou kotlinou, ktorá podobne ako Slatinská kotlina na juhovýchode, je výbežkom Zvolenskej kotliny.

Podcelok Slatinská kotlina je na severe ohraničený Poľanou, na východe Detvianskou kotlinou a Rohmi, na juhu Javorím, na západe a severozápade Zvolenskou pahorkatinou. Tvorí skupinu vyvýšených chrbtov, ktoré oddeľujú Slatinskú kotlinu od Detvianskej kotliny.



Klimatické pomery územia

Obec patrí z klimaticko - geografického hľadiska do európsko-kontinentálnej klimatickej oblasti mierneho pásma s oceánskym vzduchom, transformujúcim sa na kontinentálny. Priemerné januárové teploty sa pohybujú od -3°C do -5°C , júlové od 17°C do 19°C . Ročne tu spadne cca 670 až 850 mm zrážok.

Hydrologické pomery územia

Obec patrí do povodia SVP IX Hron, k čiastkovému povodiu Hron a základnému povodiu Slatina (číslo hydrologického poradia miestneho povodia 4-23-03-026 Slatina od Detvianskeho potoka po Kocaň). Osou katastrálneho územia tečie Stožocký potok, ktorý v severnej časti k.ú. ústi do Slatiny.

V katastri obce sa nenachádzajú žiadne prírodné jazerá. Podľa pasportizácia a inventarizácia prameňov na Slovensku sa nachádzajú v katastri obce minerálne pramene. Vid'. tabuľk č. 2.1.4.1.

Tab. č. 2.1.4.1

Medokýš Kukučková	Prameň sa nachádza juhovýchodne od SST Krnô v hore Kukučková, vedľa poľnej cesty na okraji porastu. Je zachytený do drevenej šachty.	Na pitie sa nevyužíva.
Medokýš za domom č. 74	Prameň min. vody sa nachádza severozápadne od obce Stožok cca 800 m, na pravom brehu potoka, na okraji porastu, za domom č. 74. Prameň je obložený kameňmi z potoka.	Na pitia sa nevyužíva.
Medokýš Petrová	Prameň sa nachádza severozápadne od obce Stožok cca 900 m pred osadou Petrová. Vpravo vedľa cesty vedúcej k osade Plížikovci, na lúke. Voda je zachytená v drevenom už schátralom kadlube – odber vody je načretím.	Nevyužíva sa
Medokýš Rektorová	Prameň minerálnej vody sa nachádza severozápadne od osady Rektorová medzi osadou a kameňolomom, na úpätí kopca Sykon, na pravej strane od potoka v lese. Prameň je zachytený v drevenom kadlube odber vody načretím.	Občas sa využíva na pitie

Zdroj: SAZP- pasportizácia a inventarizácia prameňov na Slovensku, , 2014

Zdroje surovín

Na území obce Stožok bolo vyhlásené 1 chránené ložiskové územie a 1 dobývací priestor. Prehľad je uvedený v nasledujúcich tabuľkách.

Tab. č. 2.1.4.2 Chránené ložiskové územie

Por. Č.	Kataster	Nerast	Organizácia
1.	Stožok	Andezit	PK Doprastav, a.s. Žilina

Zdroj: Evidencia chránených ložiskových území – Hlavný banský úrad Banská Štiavnica, 2014



Tab. č. 2.1.4.3 Dobývací priestor

Por. Č.	Kataster	Nerast	Organizácia
1.	Stožok	Andezit	PK Doprastav, a.s. Žilina

Zdroj: Evidencia dobývacích priestorov – Hlavný banský úrad Banská Štiavnica, 2014

Ochrana prírody

V katastri obce sa nachádza:

Prírodná rezervácia Pstruša - územie bolo vyhlásené na ochranu vlhkomilných lúčnych spoločenstiev s mimoriadne bohatým výskytom vzácnej chránenej rastliny - Korunkovky strakatej (*Fritillaria meleagris*) na vedecko-výskumné ciele. Platí tu 4.stupeň ochrany a za chránenú bola vyhlásená v roku 1979.

Chránené vtáčie územie Poľana - slúži na účel zabezpečenia priaznivého stavu biotopov druhov vtákov európskeho významu a biotopov sťahovavých druhov vtákov d'aťľa bielochrbtého, d'aťľa čierneho, d'aťľa hnedkavého, d'aťľa trojprstého, chriašteľa poľného, jariabka hôrneho, krutihlava hnedého, muchárika bieločrkého, muchárika červenohrdlého, prepelice poľnej, prhl'aviara čiernohlavého, strakoša kolesára, škovránka stromového, tetra hlucháňa, včelára lesného, žlny sivej a zabezpečenia podmienok ich prežitia a rozmnožovania.

Ostatné územie obce je zaradené v zmysle zákona o ochrane prírody a krajiny do 1. stupňa ochrany.

Ovzdušie

V obci sa nenachádza priemyselná výroba, ktorá by výrazne znečisťovala ovzdušie priemyselnými exhalátmi. Najväčším znečisťovateľom ovzdušia v obci je spoločnosť PK Doprastav, a.s., ktorá prevádzkuje Lom Stožok, na výrobu drveného kameniva. Zdrojom prašnosti v obci sú TZL (tuhé znečisťujúce látky).

Obec Stožok je splynofikovaná, všetky objekty občianskej vybavenosti a väčšina rodinných domov sú napojené na plyn, čo tiež prispieva k eliminácii znečisťovania ovzdušia v obci. Rodinné domy v rozptýlenej zástavbe využívajú na kúrenie pevné palivo, elektriku.

Odpadové hospodárstvo

V obci sa v prevažnej miere vyskytujú komunálne odpady, ktoré vznikajú pri činnostiach fyzických osôb. Vznik odpadov v obci možno charakterizovať ako primeraný čo do množstva a druhov produkovaných odpadov. Jeho množstvo na obyvateľa je pod hranicou celoslovenského priemeru.

V obci je zabezpečené nakladanie s odpadmi na základe vypracovaných predpisov a podmienok vývozu komunálneho odpadu a separovaného zberu. V predpisoch sú presne stanovené podmienky v akých nádobách a ako sa zber vykonáva. Vývoj vzniku odpadu a ich triedenie je v tabuľke č. 2.1.4.4.

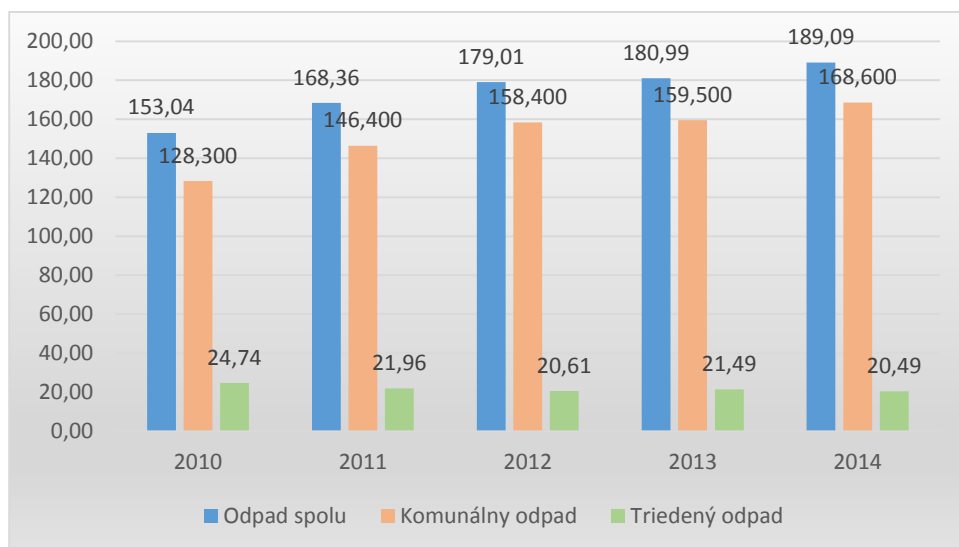


Tab. č. 2.1.4.4 Údaje o vzniku komunálnych a triedených odpadov po zložkách v tonách

	2010	2011	2012	2013	2014
Zmesový komunálny odpad	128,300	146,400	158,400	159,500	168,600
Triedené zložky					
Obaly z kovu, kovy	0,210	0,240	0,220	0,34	0,320
Zmiešané obaly		1,820	2,060	1,66	
Plasty	5,070	6,140	5,110	4,490	6,230
Papier a lepenka	3,200	1,840	0,950	0,880	2,580
Sklo	8,740	7,610	6,360	6,940	7,280
Tetrapaky	0,490	0,520	0,540	0,560	0,580
Používané batérie a akumulátory		0,05		0,03	0,042
Elektroodpad	3,070	3,35	2,07	1,46	1,086
Opatrebované pneumatiky	3,320		0,50	4,41	0,220
Obaly obs. NL+ farby	0,630	0,370	0,158	0,680	0,408
Oleje a tuky	0,010	0,02	0,04	0,04	0,124
Drobné stavebné odpady			2,60		
Objemný odpad					1,620
Spolu triedené odpady	24,740	21,96	20,61	21,49	20,49
Spolu odpady	153,04	168,36	179,01	180,99	189,09

Zdroj: POH obce, Tabuľky pre štatistický úrad k danému roku

Graf. č. 2.1.4.1 Údaje o vzniku komunálnych a triedených odpadov po zložkách v tonách



Zdroj: Tab. č. 2.1.4.4

Tab. č. 2.1.4.5 Údaje o vzniku komunálnych a triedených odpadov v %

	2010	2011	2012	2013	2014
% KO	83,83	86,96	88,49	88,13	89,16
% Triedený odpad	16,17	13,04	11,51	11,87	10,84

Separácia odpadov v obci klesá. Odpady sa v obci vyvážali na skládku alebo vyvážali na materiálovo zhodnocovanie. Energetické zhodnocovanie sa nevyužívalo.



Obec nevlastní zariadenia na spracovanie komunálnych odpadov. V katastri obci sa nenachádzajú skládky odpadov.

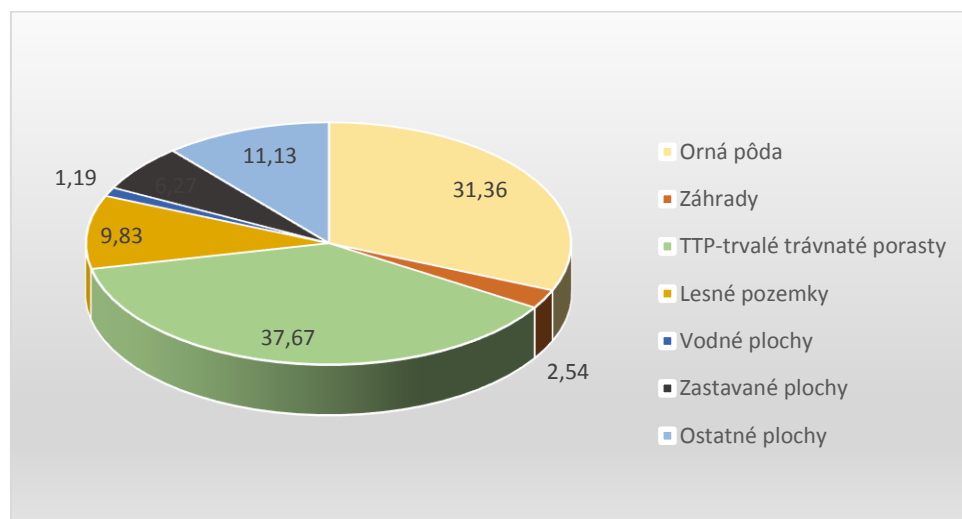
Pôdny fond

Tab. č. 2.1.4.6 Členenie pôdneho fondu v ha v obci Stožok

Orná pôda	Záhrady	TTP-trvalé trávnaté porasty	Lesné pozemky	Vodné plochy	Zastavané plochy	Ostatné plochy	Ovocné sady	Spolu
280,55	22,73	336,96	87,96	10,69	56,13	99,55	0,00	894,57

Zdroj: Katastrálny úrad, 2014

Graf. č. 2.1.4.2 Členenie pôdneho fondu v %



Tab. č. 2.1.4.6

Najviac pôdy zaberajú trvalé trávnaté porasty takmer 37,67 %, orná pôda zaberá 31,36 %, ostatné plochy 11,13 %, lesné pozemky takmer 9,83 %, zastavané plochy takmer 6,27 %, záhrady 2,54 % a vodné plochy 1,19 %.

V obci bola schválená ROEP a ukončené pozemkové úpravy.

2.1.5 Popis demografickej situácie

K 31.12. 2014 žilo v obci 983 obyvateľov.

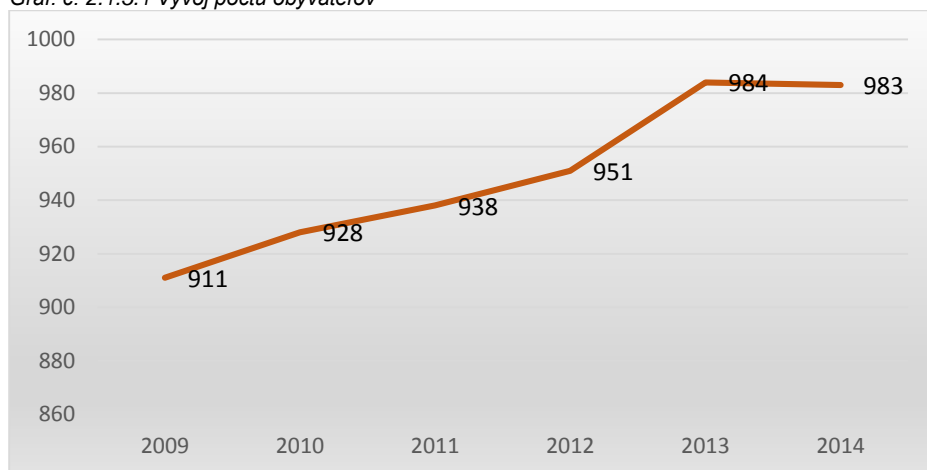
Tab. č. 2.1.5.1 Vývoj počtu obyvateľov

Rok	2009	2010	2011	2012	2013	2014
Počet obyvateľov	911	928	938	951	984	983

Zdroj: evidencia obcí, vlastné spracovanie k 31.12. danému roku



Graf. č. 2.1.5.1 Vývoj počtu obyvateľov



Zdroj: Tab. č. 2.1.4.1

Z uvedeného grafu je zrejmé, že počet trvalo žijúcich obyvateľov v katastrálnom území obce od roku 2009 vzrastal.

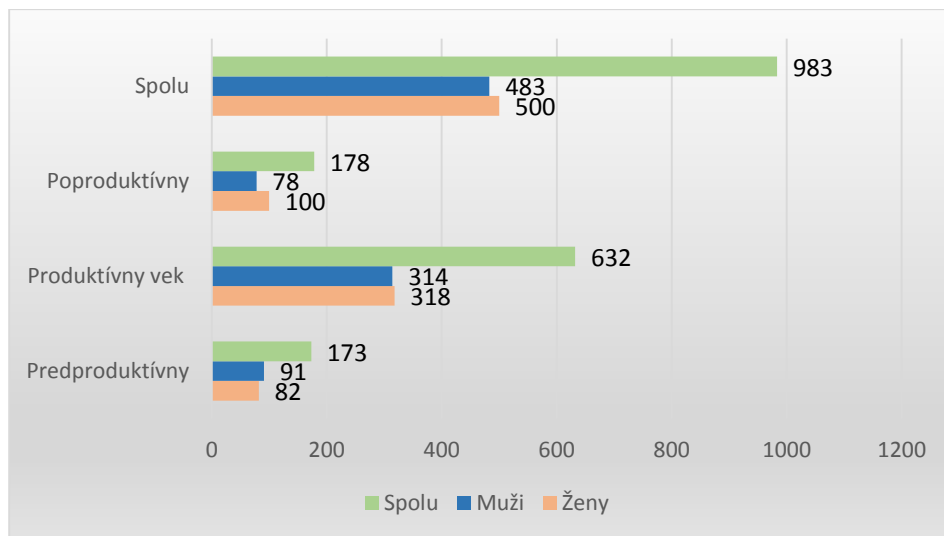
Zloženie obyvateľstva

Tab. č. 2.1.5.2 Štruktúra obyvateľov podľa veku a pohlavia

Pohlavie	Predproduktívny vek (0 - 14)	Produktívny vek (15 – 59 M/54Ž)	Poproduktívny vek (60+M/55+Ž)	Spolu
Ženy	82	318	100	500
Muži	91	314	78	483
Spolu	173	632	178	983

Zdroj údajov: evidencia obcí, vlastné spracovanie k 31.12.2014

Graf. č. 2.1.5.2 Štruktúra obyvateľov podľa veku a pohlavia



Zdroj: Tab. č. 2.1.5.2



K 31.12.2014 žilo 64,29 % obyvateľov produktívneho veku, 18,11 % poproduktívneho veku a 17,60 % predproduktívneho veku.

Tab. č. 2.1.5.3 Prírodný prírastok

Rok	2011	2012	2013	2014
Narodení	11	10	11	11
Zomretí	4	9	8	16
Prírastok	7	1	3	-5

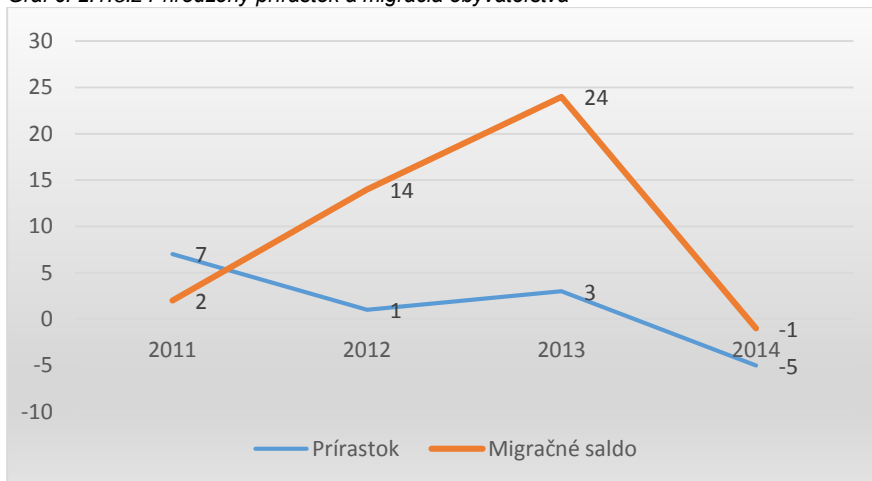
Zdroj: evidencia obcí, vlastné spracovanie k 31.12. danému roku

Tab. č. 2.1.5.4 Migrácia obyvateľstva

Rok	2011	2012	2013	2014
Priťahovaní	24	32	40	30
Odstaňovaní	22	18	16	31
Migračné saldo	2	14	24	-1

Zdroj: evidencia obcí, vlastné spracovanie k 31.12. danému roku

Graf č. 2.1.5.2 Prírodný prírastok a migrácia obyvateľstva



Zdroj: Tab. č. 2.1.5.3 a Tab. č. 2.1.5.4

Priemerný vek obyvateľov v obci je 37,00 rokov.

- muži majú priemerný vek 37,00 rokov
- ženy 38 rokov.

Náboženské vyznanie

Najviac obyvateľov je rímskokatolíckeho vyznania až 95,0 % obyvateľov. Ostatné vierovyznania sú v nepatrných %. Vid'. Tabuľka č. 2.1.5.6.



Tab. č. 2.1.5.6 Náboženské vyznanie

Náboženské vyznanie / cirkev	Spolu	%
Rímskokatolícka cirkev	933	94,9
Evanjelická cirkev augsburského vyznania	4	0,4
Cirkev československá husitská	1	0,1
Bez vyznania	12	1,2
Nezistené	33	3,4
Spolu	983	100,0

Zdroj: Vlastné spracovanie

Národnosť

V obci Stožok je 974 občanov slovenskej národnosti, a len 1 občan českej národnosti. Pri 8 občanov nebola zistená národnosť.

Vývoj miery nezamestnanosti

Tab. č. 2.1.5.7 Vývoj registrovanej miery nezamestnanosti v rokoch 2009 – 2013

Ukazovateľ	2009	2010	2011	2012	2013
Celkový počet obyvateľov	911	928	938	951	984
Ekonomicky aktívne obyvateľstvo	368	368	473	473	473
Registrovaný počet uchádzačov o zamestnanie	72	58	60	51	24
z toho ženy	35	27	34	27	14
Registrovaná miera nezamestnanosti - muži	10,05	8,42	5,50	5,07	2,11
Registrovaná miera nezamestnanosti - ženy	9,51	7,34	7,19	5,71	2,96
Registrovaná miera nezamestnanosti v %	19,46	14,67	9,39	9,73	5,07

Zdroj: ÚPSVaR Zvolen, údaje k 31.12. daného roka

2.1.6 Infraštruktúra

Zásobovanie pitnou vodou

V obci Stožok sú obyvatelia zásobovaní pitnou vodou buď z verejného vodovodu alebo z vlastných studní. Na verejný vodovod sú napojení hlavne obyvatelia z jadrovej časti obce a z vlastných studní sú zásobovaní obyvatelia z rozptýlenej zástavby obce.

Obecný vodovod bol budovaný vo viacerých etapách a v súčasnej dobe je jeho sústava nasledovná:

Pitná voda pre verejný vodovod je odoberaná z vodných zdrojov – štyroch záchytných prameňov:

- prameň č.1: s výdatnosťou cca 0,7 l/s
- prameň č.2: s výdatnosťou cca 0,5 l/s



- prameň č.3: plošný výver, voda je zachytená záchytným zárezom , výdatnosť je cca 0,5 – 1,0 l/s
- prameň č. 4: s predpokladanou výdatnosťou 1,52 l/s.

Pramene sú odvedené do jednej kanalizačnej šachty a privodným potrubím o dĺžke 1 318,0 m odvedené do vodojemu. Od vodojemu po zastavenú časť obce je zásobným potrubím o dĺžke 1 120,0 m pitná voda vedená do rozvodných vodovodných potrubí vetiev A (1 655,0 m), B (260,0 m), C (226,0 m) , D (113,0 m), E (168,0 m) v celkovej dĺžke 2 432,0 m. Ďalšou vetvou je D1 v celkovej dĺžke 200,0 m. Neskôr v súvislosti s rozvojom obce sa dobudovali vodovody k bytovým domom 1. etapy (242,3 m), k bytovým domom 2. etapy (362,23 m) a k športovému areálu (215,0 m).

Celková dĺžka vodovodu je 5 879,53 m.

Pre prípady nedostatku vody z vlastných prameňov alebo kolísania hydrodynamického tlaku v obecnom vodovode má obec vybudované zásobné potrubie z verejného vodovodu HLF o dĺžke 789,0 m. Pre obec je potrebné vybudovať ešte jeden vlastný zdroj pitnej vody.

V katastri obce je pre potreby poľnohospodárskej výroby vybudovaný aj samostatný vodovod bývalého JRD.

Z celkového počtu obyvateľov 983 je pripojených na verejný vodovod takmer 68,5 % občanov.

Odvádzanie a čistenie odpadových vôd

V obci Stožok je vybudovaná splašková a dažďová kanalizácia.

Odvedenie splaškových vôd je z jadrovej časti obce a z obytnej časti obce – bytových domov.

- Z jadrovej časti obce sú splaškové vody odvádzané cez kanalizačné zberače A, B, C v celkovej dĺžke 1 486,90 m a kanalizačným zberačom v dĺžke 163,10 m odvedené do MB ČOV 2 x BCTS (2 x 150 EO). Súčasťou ČOV je obtokové potrubie dĺžky 71,14 m a výustný objekt – r.km 0,345 vodný tok „Stožok“-pravý breh.
- Z bytových domov sú privádzané splaškové odpadové vody cez kanalizačné zberače vetiev bytových domov č. 1,2, a 3 o celkovej dĺžke 187,79 m a odvádzané sú do MB ČOV typu 2 x EČ 24 (48 EO).

Celková dĺžka splaškovej kanalizácie predstavuje: 1486,90 m + 187,79 m = **1 674,69 m.**

Z celkového počtu obyvateľov 983 je pripojených na verejnú kanalizáciu 500 obyvateľov čo predstavuje 50,86 % občanov pripojených na verejnú kanalizáciu obce Stožok.

Nepripojení obyvatelia čistia OV vo vlastných domových čističkách odpadových vôd, alebo majú žumpy.



Dažďová kanalizácia:

Obec Stožok má vybudovanú **dažďovú kanalizáciu** pre odvedenie vôd z povrchového odtoku:

- z jadrovej časti obce v dĺžke 593,30 m
- z lokality „Športový areál Stožok“ v dĺžke 228,8 m

Celková dĺžka dažďovej kanalizácie predstavuje 822,1 m .

Teplofikácia a plynofikácia obce

Centrálna časť obce Stožok je splynofikovaná. V obci sa nenachádza centrálna výrobná tepla. Zásobovania teplom je riešené v obci individuálne.

Objekty menších podnikateľských aktivít, občianskej vybavenosti a domácností v obci ako i v rozptýlenom lazničkom osídlení, využívajú ako zdroj tepla potrebného pre účely kúrenia, varenia a prípravu TUV okrem plynu aj elektrickú energiu a tuhé palivo.

Verejné osvetlenie

Služba verejného osvetlenia, patrí k základným službám samospráv svojim občanom. Obec prevádzkuje verejné osvetlenie. Verejné osvetlenie obec v minulých rokoch zmodernizovala a jeho prevádzka je energeticky nenáročná. Verejné osvetlenie však chýba v okrajových častiach obce. Obec rieši len nutné opravy a údržbu v rozsahu svojich voľných zdrojov v rozpočte.

Telekomunikácie, internet, televízia

Do obce je privedený telekomunikačný signál spoločnosťou Slovak-Telekom a.s. Pokrytie mobilných sietí Slovak-Telekom, O2 a Orange je z existujúcich zariadení. Rozvoj a skvalitnenie mobilných sietí si zabezpečujú jednotliví operátori mobilných sietí. Pokrytie signálom je kvalitné.

V obci nie je vybudovaný rozvod káblovej televízie. Televízne programy sú prijímané individuálnymi anténami - množstvo obyvateľov má digitálnu televíziu, resp. satelitné prijímače. V obci je taktiež prístup na vysokorychlostný internet.

Doprava

Intravilánom obce prechádza cesta III/05096, funkčné zaradenie cesty III/05096 je miestna komunikácia zberná tr. B2. Touto cestou je v južnej časti obec napojená na cestu č. I/50 Trenčín – Zvolen – Lučenec – Košice v úseku Zvolen – Košice s medzinárodným označením E 571.

Na komunikáciu zbernú vyúsťujú komunikácie triedy C2 a C3 obslužné. Komunikácie triedy C3 pokračujú za hranicu intravilánu ako komunikácie účelové do lazničkeho osídlenia. Funkcia prístupová sa tu prelína s funkciou poľných, resp. lesných ciest. Niektoré miestne komunikácie



sú v zlom technickom stave a potrebujú obnovu. V obci sú chodníky, ale v niektorých častiach je ich potrebné dobudovať.

Cez kataster obce prechádza Rýchlostná cesta R2 Pstruša – Kriváň II. Obec Stožok obchádza zo severnej strany v priestore medzi obcou a terminálom Slovnaft, križuje železniciu a približuje sa k rieke Slatina. Najbližšie mimoúrovňové križovatky k obci Stožok sú Pstruša a Detva.

Železničná doprava

Súbežne s cestou I/50 vedie v katastrálnom území hlavná dráha – železničná trať č. 193. V obci je železničná stanica na ktorej zastavujú osobné vlaky.

Doprava autobusová

Zastavaná časť obce je napojená na linky dopravy SAD Zvolen, Detva. V katastrálnom území je 6 autobusových zastávok ktoré sú z hľadiska dochádzkových vzdialeností vhodne rozmiestnené. Do budúcnosti je potrebné autobusové zastávky zrekonštruovať.

Cyklotrasy

Katastrálnym územím obce prechádza Hontianska cyklomagistrála.

Tab. č. 2.1.6.1 Popis cyklotrás

Poradie	Názov trasy	Prechodné body - obce	Dĺžka v km
1.	Severná časť Hontianskej cyklomagistrály	Záježová - Vígľašská Huta – Kalinka - Sl.lazy - Klokoč - Stožok - Detva	23

Zdroj: www.cyklopolana.slovanet.sk, www.bikemap.net, 2014

2.1.7 Bytový fond

Podľa súčasných údajov sa nachádza v obci:

Tab. č. 2.1.7.1

Byty celkom	z toho obývané	z toho neobývané	Vlastné byty v domoch	Vlastné byty v rod. domoch	Obecné byty	Družstevné byty	iné
356	336	20	42	175	95	0	14

Zdroj: Štatistický úrad SR, SOBD 2011, vlastné spracovanie

2.1.8 Inštitúcie a ostatné zariadenia v obci

Školstvo

V obci sa nachádza materská škola, základná umelecká škola a centrum voľného času.

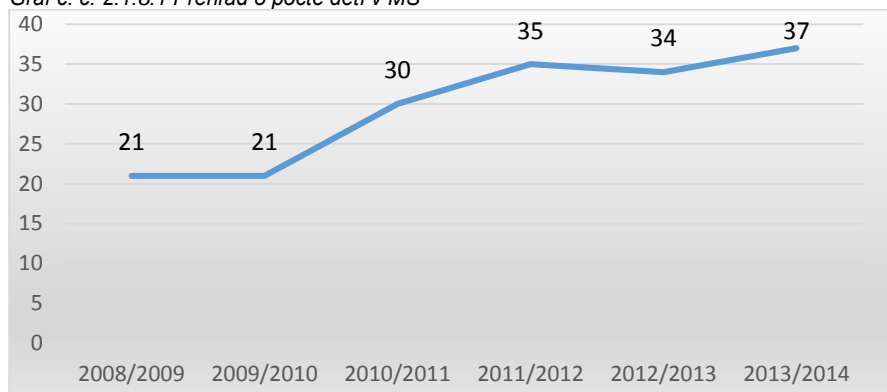


Tabuľka č. 2.1.8.1 Prehľad o počte detí

Názov školy	2008/2009	2009/2010	2010/2011	2011/2012	2012/2013	2013/2014
	deti					
MŠ Stožok	21	21	30	35	34	37

Zdroj: evidencia škôl, vlastné spracovanie k danému školskému roku

Graf č. 2.1.8.1 Prehľad o počte detí v MŠ



Zdroj: Tab. č. 2.1.8.1

Základná umelecká škola začala svoju činnosť od 1.1.2014. ZUŠ má odbory: tanečný, hudobný, literárno-dramatický a výtvarný a orientuje sa aj na tradičnú kultúru obce, ako aj regiónu Podpoľanie. Celkový počet žiakov na začiatku školského roka bol 106, v rámci prvého polroka pribudlo ďalších 9 žiakov, takže celkový počet žiakov vzrástol na 115.

V obci pracuje aj súkromné CVC s počtom žiakov v školských rokoch 2011/12 - 72, 2012/13 - 71, 2013/14 - 78.

Základná škola sa v obci nenachádza, žiaci zväčša dochádzajú do základných škôl do Detvy. V navrhovanom období sa nepredpokladá zriadenie základnej školy v obci.

Zdravotníctvo

V obci sa nenachádza žiadne zdravotnícke zariadenie. Obyvatelia dochádzajú za lekármi zväčša do Detvy.

Vo vzťahu na navrhovaný počet obyvateľov sa nepredpokladá stále zariadenie lekárskeho ordinácií prvého kontaktu (všeobecné a detské).

Sociálna starostlivosť

Sociálnu starostlivosť obec zabezpečuje v zmysle legislatívy. Obec zabezpečuje niektoré sociálne služby pre svojich obyvateľov sama. V súčasnosti poskytuje opatrovateľskú starostlivosť pre obyvateľov hlavne v dôchodkovom veku. Obec má možnosť poskytovania stravovania pre dôchodcov prostredníctvom jedálne v materskej škole, ktorá má však obmedzenú kapacitu.



Na riešenie hmotnej núdze a sociálnej núdze občanov využíva obec sociálne zariadenia nachádzajúce sa v okrese Detva.

2.1.9 Verejné služby a kultúra

Obecný úrad je situovaný v centre obce. Činnosti stavebného úradu obce a opatrovateľskej služby si vykonáva obecný úrad samostatne.

Kultúrne aktivity sú zabezpečované organizovaním spoločenských podujatí v miestnom kultúrnom stredisku s kapacitou 100 miest. MKS je v zlom technickom stave - je potrebné ju rekonštruovať resp. urobiť aj nadstavbu.

V obci bol postavený v r. 2002. kostol sv. Rodiny. V obci je cintorín s domom smútku, požiarna zbrojnica. V obci je bezdrôtový obecný rozhlas. V katastrálnom území obce sa nachádzajú 4 prístenné kríže. Významnou kultúrnou pamiatkou obce je Zvonička, ktorá bola postavená v r. 1863 a renovovaná v roku 1993.

2.1.10 Šport , rekreácia, cestovný ruch

V súčasnosti sa v obci nachádza 1 futbalové ihrisko s tribúnou, detské ihrisko, „Športovo oddychový areál Stožok“ a „Lanová dráha“.

V športovo-oddychovom areáli je viacúčelové ihrisko, ktoré v lete poskytuje priestor pre viaceré športy (napr. nohejbal, basketbal, tenis, volejbal,...) a v zime sa môže zmeniť na ľadovú plochu s možnosťou korčuľovania a hrania hokeja. V objekte sa nachádza aj bowlingová dráha a bufet. Športový areál je využívaný počas celého roka.

Lanová dráha je tvorená rôznymi lanovými prekážkami zostavenými z lán (syntetických, oceľových, prírodných), trámov, guľatiny a ďalších prvkov. Tieto prekážky sú zavesené nad zemou v korunách stromov vo výške 6 až 12 metrov. Detská trasa vo výške 1 až 2 metre. V dolnej časti areálu lanovej dráhy je lezecká tzv. dračia stena a altánok s možnosťou posedenia s opekaním. Súčasťou je beachvolejbalové ihrisko.

Na severnom svahu vrchu Stožok sa nachádza zastaraný a technicky nedokonalý vlek dĺžky 200 m.

Obec má dobré podmienky na pešiu turistiku, agroturistiku a cykloturistiku po vyznačených trasách. V katastri obce je atraktívny poľovnícky revír s možnosťou lovu jelenej, diviacej, líščej a zajačej zveri.

Významnou formou rekreácie sa stáva vidiecka turistika. Preto obec jej rozvoj bude podporovať.



2.1.11 Podnikateľská sféra

V súčasnosti žije v obci 632 obyvateľov v produktívnom veku. V obci je zaregistrovaných 83 podnikateľských vo výrobnéj aj nevýrobnej sfére z toho 27 s.r.o. a 56 SZČO so živnosťami zameranými hlavne na nevýrobnú sféru a z výrobnéj sfére hlavne na stavebnú, strojársku a drevársku činnosť. V obci sú evidované 2 občianske združenia (4K a Obecný športový klub Stožok), a spoločenstvo vlastníkov bytov - Štvorbyt Stožok.

V obci sa nachádza :

- obchod s potravinami spoločnosti COOP Jednota Slovensko
- pohostinstvo Drvič
- občerstvenie v prevádzke bowlingu a bufet v športovo - oddychovom areáli

Snahou obce je podporovať a vytvárať podmienky pre rozvoj malých a stredných podnikateľov v obci.

2.1.12 Činnosť a hospodárenie miestnej samosprávy

Realizáciou koncepcie fiškálnej decentralizácie samospráv sa od roku 2005 výrazne zmenilo financovanie obcí. Reforma priniesla prechod od poskytovania dotácií samospráve zo štátneho rozpočtu k financovaniu kompetencií prostredníctvom daňových príjmov. Nový systém financovania prináša väčšiu voľnosť pri nakladaní s financiami v obecnom rozpočte, no súčasne kladie väčšie nároky na finančné riadenie obce.

Tab. č. 2.1.12.1 Hospodárenie obce

	2011	2012	2013	2014
Daňové príjmy	252 521,00	253 572,19	253 074,86	275 553,11
Nedaňové príjmy	199 455,00	212 030,73	220 552,17	228 248,21
Granty a transfery	529 800,00	221 870,08	15 458,85	92 031,41
Príjmy z transakcií s finanč. aktívami	0,00	0,00	0,00	0,00
Prijaté úvery, pôžičky, nenávratné finančné výpomoci	7 000,00	11 014,08	0,00	25 482,36
Rezervy	0,00	0,00	0,00	0,00
Príjmy spolu	988 776,00	698 487,08	489 085,88	621 315,09
Bežné výdavky	309 334,00	298 098,61	331 250,04	324 663,02
Kapitálové výdavky	250 573,00	261 047,16	4 811,42	144 121,66
Výdavky finančných operácií	392 017,00	115 590,53	116 776,20	116 540,34
Výdavky celkom	951 924,00	674 736,30	452 837,66	585 325,02

Zdroj: Vlastné spracovanie



Z analýzy vyplýva, že obecný rozpočet poskytuje len menší priestor na prefinancovanie rozvojových zámerov obce. Je preto potrebné uchádzať sa aj o získanie externých zdrojov – súkromných investícií, grantov a príspevkov z podporných programov.

2.1.13 Analýza situácie v obci

SWOT analýza

SWOT analýza poskytuje celkový pohľad na situáciu obce – na jej silné a slabé stránky, príležitosti a ohrozenia rozvoja.

Na základe SWOT analýzy možno definovať kľúčové oblasti, ktoré vyžadujú prioritné riešenie najvhodnejšie ciele, ktoré by zužitkovali najvýraznejšie predpoklady a pozitívne rozvojové impulzy a eliminovali problémy a prípadné riziká. Podľa povahy sledovaných javov sa v SWOT analýze rozlišujú pozitívne a negatívne faktory. Pozitívne faktory (silné stránky a príležitosti) predstavujú faktory indukujúce rozvojové procesy. Negatívne faktory (slabé stránky a ohrozenia) naznačujú problémy.

Aby si obec vhodne identifikovala strategické ciele a priority si SWOT analýzu vymedzila v troch oblastiach.

Ľudské zdroje – sociálna oblasť, kultúra, šport, občianska vybavenosť, komunitný život

Silné stránky <ul style="list-style-type: none">♦ materská škola♦ existencia ZUŠ a CVČ♦ nízky priemerný vek obyvateľstva♦ tradícia kultúrno-spoločenských akcií – Gulášmajster, Rozprávkový les,...♦ vhodný terén pre športové aktivity a turistiku♦ športovo-oddychový areál♦ lanová dráha♦ existujúci športový klub♦ opatrovateľská služba zabezpečená obcou♦ kultúrny dom♦ obchod♦ cintorín s domom smútku♦ športové ihriská	Slabé stránky <ul style="list-style-type: none">♦ neexistujúce zdravotnícke zariadenie♦ nedostatok priestorov pre deti a mládež♦ chýbajúca pošta♦ chýbajúce cyklistické a náučné chodníky♦ nedostatok ubytovacích kapacít♦ schátraný kultúrny dom♦ nevyužitá obecná budova♦ chýba detské ihrisko pri MŠ♦ nevybudované parkovisko pri športovom areáli♦ chýba oddychová zóna pri bytových domoch♦ chýba dom seniorov
Príležitosti <ul style="list-style-type: none">♦ spolupráca v rámci regiónu♦ využitie získania financií z fondov EÚ♦ zakladanie mimovládnych neziskových organizácií poskytujúcich všeobecne prospešné služby♦ rozvoj cestovného ruchu a vidieckej turistiky	Ohrozenia <ul style="list-style-type: none">♦ nedostatočná legislatíva, zákony súvisiace so sociálnou pomocou♦ pasívnejšie obyvateľstvo♦ uprednostňovanie iných oblastí pred kultúrou♦ posun priorít mládeže ku konzumnej kultúre♦ veľká administratívna náročnosť pre získanie financií zo štátnych dotácií a z fondov EÚ♦ nedostatok investičného kapitálu v obci



Infraštruktúra – dopravná, technická, environmentálna infraštruktúra a informačná spoločnosť

Silné stránky <ul style="list-style-type: none">♦ splašková kanalizácia♦ vodovod♦ splynofikovaná obec♦ zabezpečený zber a separovanie odpadov♦ dostatočne vybudovaná cestná sieť v katastri obce♦ vybudovaný rozhlas♦ verejné osvetlenie-energeticky nenáročné♦ dobré pokrytie signálu mobilných operátorov, prístupnosť verejného internetu	Slabé stránky <ul style="list-style-type: none">♦ nedostatočná separácia odpadu♦ chýba zberný dvor, zber bioodpadu♦ zlý technický stav niektorých miestnych komunikácií♦ nedobudované chodníky♦ nedobudovaná kanalizácia♦ nízka kapacita ČOV♦ chýbajúci vodný zdroj♦ nedobudovaný vodovod♦ chýba verejné osvetlenie v okrajových častiach obce♦ neupravené okolie minerálnych prameňov
Príležitosti <ul style="list-style-type: none">♦ využitie štátnych podporných programov a podpora z fondov EÚ na zlepšenie stavu životného prostredia♦ motivácia občanov pri separácii odpadov	Ohrozenia <ul style="list-style-type: none">♦ malá miera podpory obcí zo strany štátu♦ nedostatok finančných prostriedkov v rozpočte na rozvojové aktivity obce♦ slabé ekologické vedomie obyvateľov♦ zvyšujúce sa náklady na opravy a údržbu cestnej infraštruktúry

Hospodárstvo a cestovný ruch

Silné stránky <ul style="list-style-type: none">♦ podpora obce rozvoja malých , stredných podnikov a farmárov♦ podpora obce rozvoja nízkokapacitného ubytovania♦ podpora vidieckej turistiky a agroturistiky♦ vhodný terén pre športové aktivity a pešiu turistiku♦ príťažlivé prírodné prostredie♦ potenciál územia pre vidiecku turistiku♦ výskyt minerálnych prameňov	Slabé stránky <ul style="list-style-type: none">♦ chýbajú cyklochodníky, cyklotrasy♦ chýba ubytovanie v obci♦ nízka propagácia a informovanosť o obci♦ nízka ponuka služieb v cestovnom ruchu♦ nedostatok malých výrobných prevádzok
Príležitosti <ul style="list-style-type: none">♦ možnosť získať úvery na podnikanie♦ získanie finančnej podpory na zvýšenie zamestnanosti z fondov EÚ♦ záujem turistov o vidiecku turistiku	Ohrozenia <ul style="list-style-type: none">♦ veľká administratívna náročnosť pre získanie financií zo štátnych dotácií a z fondov EU♦ nedostatok investičného kapitálu♦ rozsiahla administratíva pre malých farmárov♦ odliv kvalifikovanej pracovnej sily♦ odchod mladých ľudí



Problémová analýza

V procese určovania najväčších problémov v území obce členovia pracovnej skupiny identifikovali stav v obci z vlastných poznatkov a aj na základe spracovaného auditu obce.

Východiskom bola tiež analýza silných a slabých stránok, príležitostí a ohrození (SWOT analýza) a to konkrétne slabé stránky zo všetkých čiastkových SWOT analýz.

Na pracovnom stretnutí boli identifikované problémy v obci a posúdené, ktoré sú z nich najvýznamnejšie. Význam problémov bol posudzovaný vzhľadom na víziu, na ktorej sa zhodla pracovná skupina.

Hlavné problémy:

1. Nevyhovujúca a nedobudovaná technická, environmentálna a sociálna infraštruktúra

Charakteristika problému:

- ◆ Nedobudované chodníky
- ◆ Nedostatočná kvalita niektorých miestnych komunikácií
- ◆ Nezrekonštruované poľné cesty
- ◆ Nedobudovaná kanalizácia
- ◆ Nízka kapacita ČOV
- ◆ Nedobudovaný vodovod
- ◆ Chýbajúci vodovodný zdroj
- ◆ Nedobudované verejné osvetlenie a obecný rozhlas v okrajových častiach
- ◆ Neriešené zneškodnenie bioodpadu
- ◆ Nízka separácia odpadu
- ◆ Nevybudované parkovisko pri športovo-oddychovom areáli
- ◆ Chýba dom seniorov
- ◆ Chýbajú poštové služby

Následky



**Nižšia kvalita života občanov, riziko znečistenia životného prostredia, nezáujem
investovať v obci**



2. Slabo využitý potenciál pre rozvoj podnikateľských aktivít a nerozvinutý cestovný ruch

Charakteristika problému:

- ◆ Chýba turistické ubytovanie v obci včítane nízkokapacitného ubytovania
- ◆ Chýbajú doplnkové služby v cestovnom ruchu a agroturistike
- ◆ Nedostatočné množstvo cyklotrás, cyklochodníkov
- ◆ Chýba bike park pre mladých
- ◆ Nedostatočná propagácia obce
- ◆ Nedostatočná podpora malých a stredných podnikateľov a farmárov
- ◆ Nedostatočná podpora agroturistiky a vidieckej turistiky
- ◆ Neoznačené ulice

Následky



Nedostatok príležitostí pre tvorbu pracovných miest a ďalšieho ekonomického rozvoja, nízka atraktivita obce pre návštevníkov

3. Nedotvorené podmienky pre aktívny komunitný a voľnočasový život v obci

Charakteristika problému:

- ◆ Chýba detské ihrisko pri MŠ
- ◆ Kultúrny dom v zlom technickom stave
- ◆ Chýbajú priestory na rozvoj komunitných aktivít
- ◆ Nedostatočná údržba existujúcej športovej infraštruktúry
- ◆ MŠ je v nevyhovujúcich priestoroch
- ◆ Slabá aktivizácia mladých ľudí

Následky



Znižovanie súdržnosti miestnej komunity, znižovanie vzťahu k obci, preferovanie konzumného spôsobu života



3. Strategická časť

Vízia územia

Vízia predstavuje spoločne formulovaný želaný stav budúcnosti, kde svoju obec chcú občania vidieť o 20 rokov. Na víziu nadväzujú stanovené ciele, ktorých naplnením sa obec približuje k definovanej vízii.

Vízia obce Stožok

Stožok - moderná, atraktívna obec, poskytujúca obyvateľom kvalitné podmienky na bývanie, spokojný a aktívny život. Obec známa jedinečnými kultúrno-športovými podujatiami, možnosťami pre aktívne trávenie voľného času obyvateľov ako aj návštevníkov obce. Obec otvorená pre spoluprácu, podporujúca rozvoj podnikania najmä v oblasti cestovného ruchu.

3.1 Formulácia a návrh stratégie

Stratégia obce Stožok sa v nasledujúcom období do roku 2023 zameriava na:

- dobudovanie technickej, environmentálnej a sociálnej infraštruktúry s cieľom zvýšenia kvality podmienok pre život občanov v obci,*
- podporu aktivít obce, podnikateľských subjektov, aktívnych organizácií či združení zhodnocujúcich existujúci potenciál obce najmä v oblasti cestovného ruchu, služieb, v organizácii jedinečných kultúrnych, spoločenských a športových podujatí s cieľom hospodárskeho rozvoja obce,*
- na skvalitnenie podmienok pre vzdelávanie, sebarealizáciu, aktívne trávenie voľného času, hodnotný spoločenský a komunitný život občanov,*
- na spoluprácu subjektov a inštitúcií pôsobiacich v obci a v regióne s cieľom budovať otvorenú a prosperujúcu obec.*

Strategické ciele konkretizujú víziu obce a definujú spôsob riešenia problémov pomenovaných v rozvojom dokumente. Obec Stožok si zadefinovala 2 strategické ciele ďalšieho rozvoja.

3.1.1 Strategické ciele rozvoja obce Stožok

1. Zvýšenie kvality verejných služieb obce a podmienok pre jej hospodársky rozvoj.
2. Skvalitnenie spoločenského a komunitného života v obci.



Strategický cieľ 1.

Zameriava sa na ďalší rozvoj obce s dôrazom na skvalitnenie podmienok pre život v obci, ktoré plánuje dosiahnuť dobudovaním základnej a doplnkovej infraštruktúry obce – technickej, sociálnej a environmentálnej, ktorá vytvára predpoklad pre zlepšovanie verejných služieb občanom ako aj rozvoj hospodárskych činností v obci. Zameriava sa tiež na zviditeľnenie obce, podporu hospodárskych aktivít obce, existujúcich ako aj nových podnikateľských aktivít najmä v oblasti cestovného ruchu, služieb, propagáciu obce.

Strategický cieľ 2.

Zameriava sa na rozvoj spoločenského a komunitného diania v obci, skvalitnenie podmienok pre aktívne trávenie voľného času občanov ako aj návštevníkov obce.

3.1.2 Strategické prioritné oblasti pre strategické ciele

Strategické priority definujú oblasti, ktoré budú prioritne v rámci rozvoja obce podporované s cieľom dosiahnutia stanovených strategických cieľov.

V obci Stožok si zadefinovali dve strategické prioritné oblasti súvisiace so strategickým cieľom č.1 a jednu strategickú prioritnú oblasť súvisiacu so strategickým cieľom č. 2.

Strategická prioritná oblasť pre strategický cieľ č.1:

- 1.1 Dobudovaná technická, environmentálna a sociálna infraštruktúra.
- 1.2. Využitý potenciál obce pre jej hospodársky rozvoj s dôrazom na rozvoj cestovného ruchu.

Strategická prioritná oblasť pre strategický cieľ č.2:

- 2.1. Vytvorené podmienky pre aktívny spoločenský a športový život v obci a zvýšenie záujmu občanov o dianie v obci.



Vízia obce		
Stožok - moderná, atraktívna obec, poskytujúca obyvateľom kvalitné podmienky na bývanie, spokojný a aktívny život. Obec známa jedinečnými kultúrno-športovými podujatiami, možnosťami pre aktívne trávenie voľného času obyvateľov ako aj návštevníkov obce. Obec otvorená pre spoluprácu, podporujúca rozvoj podnikania najmä v oblasti cestovného ruchu.		
Strategický cieľ 1.		Strategický cieľ 2.
Zvýšenie kvality verejných služieb obce a podmienok pre jej hospodársky rozvoj.		Skvalitnenie spoločenského a komunitného života v obci.
Strategická prioritná oblasť 1.1	Strategická prioritná oblasť 1.2	Strategická prioritná oblasť 2.1
Dobudovaná technická, environmentálna a sociálna infraštruktúra.	Využitý potenciál obce pre jej hospodársky rozvoj s dôrazom na rozvoj cestovného ruchu.	Vytvorené podmienky pre aktívny spoločenský a športový život v obci a zvýšenie záujmu občanov o dianie v obci.
Opatrenia		
Opatrenie 1.1.1. Dobudovať technickú a sociálnu infraštruktúru.	Opatrenie 1.2.1. Podporiť aktivity pre rozvoj cestovného ruchu.	Opatrenie 2.1.1. Podporiť organizovanie spoločenských, športových a voľnočasových aktivít v obci.
Opatrenie 1.1.2. Dobudovať environmentálnu infraštruktúru.	Opatrenie 1.2.1. Podporiť zviditeľnenie obce.	Opatrenie 2.1.2. Podporiť spoluprácu a záujem občanov o dianie v obci.



4. Programová časť

V rámci strategických priorít partnerstvo pre tvorbu PHSR v obci Stožok definovalo súbor opatrení a aktivít pre dosiahnutie strategického cieľa a naplnenia vízie obce. Navrhnuté opatrenia a aktivity sú strednodobým zámerom na obdobie 8 rokov spracovania rozvojového dokumentu PHSR.

4.1 Opatrenia, projekty (aktivity)

Strategická prioritná oblasť: 1.1 Dobudovaná technická, environmentálna a sociálna infraštruktúra.

Strategická priorita sa zameriava na vytvorenie podmienok pre kvalitné poskytovanie verejných služieb občanom a zlepšenie života v obci.

Opatrenie 1.1.1. Dobudovať technickú a sociálnu infraštruktúru

Opatrenie zahŕňa súbor investičných a neinvestičných projektov /aktivít obce zameraných na dobudovanie a skvalitnenie základnej ako aj doplnkovej technickej infraštruktúry, ktoré je potrebné zrealizovať v záujme skvalitnenia verejných služieb obce pre občanov ako aj rozvoj podnikania. Súčasťou sú projekty pre riešenie sociálnej starostlivosti o občanov. Projekty je možné realizovať ako celok alebo po etapách v závislosti od rozsahu projektu a finančných možností obce.

Projekty / aktivity:

1.etapa (r. 2015 - 2017) uvedené v akčnom pláne bod 5.5

- Vybudovať detské ihrisko pri materskej škole
- Zabezpečiť terénnu sociálnu prácu
- Vybudovať chodníky v obci
- Zrekonštruovať obecné komunikácie Psovská
- Postaviť a zrekonštruovať poľné cesty v rámci pozemkových úprav
- Zrekonštruovať kultúrny dom na multifunkčné zariadenie vrátane možnosti činnosti ZUŠ, CVČ, komunitných aktivít a pod.
- Zrekonštruovať nevyužitú obecnú budovu na materskú školu
- Vybudovať parkoviská pri športovo-oddychovom areáli

2.etapa (r. 2018 - 2020) s uvedením odhadovanej sumy

- Vybudovať chodníky v obci / r. 2018 / 40 000 € / externé zdroje



- Inštalovať priestorový informačný systém v obci / r. 2018 / 15 000 € / externé zdroje
- Zrekonštruovať obecné komunikácie Plžíkovci / r. 2019 / 125 000 € / externé zdroje

3.etapa (r. 2021 - 2023) s uvedením odhadovanej sumy

- Rozšíriť verejné osvetlenie v okrajových častiach obce / r. 2021 / 80 000 € / externé zdroje
- Dobudovať obecný rozhlas do okrajových častí obce / r. 2021 / 80 000 € / externé zdroje
- Zrealizovať označenie ulíc / r. 2022 / 20 000 € / externé zdroje
- Zrekonštruovať existujúcu súkromnú budovu (alebo výstavba budovy) na domov seniorov a priestory pre lekára / r. 2022 / 500 000 € / externé zdroje
- Zabezpečiť údržbu existujúcej športovej infraštruktúry / r. 2023 / 20 000 € / externé zdroje
- Vytvoriť priestor pre prevádzku poštových služieb / r. 2023 / 20 000 € / externé zdroje
- Zrekonštruovať autobusové zastávky / r. 2021/ /20 000 € / externé zdroje

Opatrenie 1.1.2. Dobudovať environmentálnu infraštruktúru

Opatrenie zahŕňa súbor investičných projektov /aktivít obce zameraných na environmentálnu infraštruktúru, ktoré je potrebné zrealizovať v záujme zvyšovania kvality služieb občanom a zlepšovania kvality životného prostredia.

Projekty / aktivity:

1.etapa (r. 2015 - 2017) uvedené v akčnom pláne bod 5.5

- Riešiť spracovanie bioodpadu v obci v spolupráci s Koordinačným združením obcí MR Podpoľanie
- Zakúpiť kontajnery na separovaný odpad
- Vybudovať parkovú oddychovú zónu pri bytovkách

2.etapa (r. 2018 - 2020) s uvedením odhadovanej sumy

- Rozšíriť vodovodný zdroj / r. 2019 / 150 000 € / externé zdroje

3.etapa (r. 2021 - 2023) s uvedením odhadovanej sumy

- Dobudovať verejnú kanalizáciu / r. 2021 / 500 000 € / externé zdroje
- Rozšíriť kapacitu ČOV / r. 2021 / 100 000 € / externé zdroje
- Dobudovať vodovod / r. 2022 / 70 000 € / externé zdroje



- Vybudovať zberný dvor vrátane nákupu traktora / r. 2023 / 70 000 € / externé zdroje

Strategická prioritná oblasť 1.2. Využitý potenciál obce pre jej hospodársky rozvoj s dôrazom na rozvoj cestovného ruchu.

Strategická priorita sa zameriava na ďalší rozvoj obce a hospodársky rozvoj so zameraním na cestovný ruch, agroturistiku, rozvoj malého a stredného podnikania, zachovanie pôvodnej architektúry s cieľom zhodnotiť danosti a existujúci potenciál obce, posilniť tvorbu pracovných príležitostí pre obyvateľov obce ako aj susedných obcí.

Opatrenie 1.2.1. Podporiť aktivity pre rozvoj cestovného ruchu

Opatrenie zahŕňa súbor investičných projektov /aktivít obce a podporovaných oblastí pre investičné aktivity podnikateľských subjektov, ktoré je možné realizovať aj s podporou externých zdrojov. Definuje záujem obce vytvoriť podmienky pre hospodárske aktivity v obci so zameraním na rozvoj a budovanie atrakcií cestovného ruchu.

Projekty / aktivity:

1.etapa (r. 2015 - 2017) uvedené v akčnom pláne bod 5.5

- Vybudovať bike park pre mladých

2.etapa (r. 2018 - 2020) s uvedením odhadovanej sumy

- Vybudovať cyklochodník Stožok – Klokoč (spracovaná PD) / r. 2018 / 130 000 € / externé zdroje
- Zrealizovať vyznačenie cyklotrás a náučných chodníkov / r. 2019 / 8 000 € / externé zdroje

3.etapa (r. 2021 - 2023) s uvedením odhadovanej sumy

- Vybudovať cyklochodník Stožok – Krné – Detva / r. 2021 / 50 000 € / externé zdroje
- Vybudovať turistickú ubytovňu (chatovú oblasť) / r. 2022 / 150 000 € / externé zdroje

Opatrenie 1.2.2. Podporiť zviditeľnenie obce

Opatrenie zahŕňa súbor investičných a neinvestičných projektov/aktivít obce zameraných na zviditeľnenie obce Stožok a propagáciu aktivít realizovaných v obci.



Projekty / aktivity:

1.etapa (r. 2015 - 2017) uvedené v akčnom pláne bod 5.5

- Zabezpečiť propagáciu činností v obci prostredníctvom printových a elektronických nosičov (letáky, web, a pod.)
- Inštalovať (polepiť) billboard propagujúci aktivity v obci
- Inštalovať tabuľu s erbom obce v extraviláne
- Propagovať činnosť ZUŠ
- Osadiť a polepiť informačné tabule v obci

Prioritné oblasti podporované obcou Stožok:

- Rozvoj agroturistiky a vidieckej turistiky
- Rozvoj nízkokapacitného ubytovania na súkromí a doplnkových služieb VCR
- Podpora zachovania pôvodnej architektúry
- Rozvoj malého podnikania a služieb

Strategická prioritná oblasť 2.1 . Vytvorené podmienky pre spoločenský a športový život v obci a zvýšenie záujmu občanov o dianie v obci.

Strategická priorita sa zameriava na podporu a skvalitňovanie organizovania jedinečných kultúrno-športových podujatí, ktorými je obec známa, podporu aktívneho komunitného života občanov v obci.

Opatrenie 2.1.1. Podporiť organizovanie spoločenských, športových, vzdelávacích a voľnočasových aktivít v obci.

Opatrenie sa zameriava na investičné a neinvestičné aktivity s cieľom rozvíjať kultúrne, športové aktivity v obci určené pre všetky vekové kategórie.

Projekty / aktivity:

1.etapa (r. 2015 - 2017) uvedené v akčnom pláne bod 5.5

- Organizovať spoločensko – športové podujatia podľa schváleného kalendára podujatí v obci
- Podporiť činnosť futbalového klubu
- Podporiť činnosti pre udržiavanie ľudových tradícií
- Zariadiť posilňovňu
- Zakúpiť technické vybavenie divadelného súboru Stožkár



Opatrenie 2.1.2. Podporiť spoluprácu a záujem občanov o dianie v obci.

Opatrenie sa zameriava na neinvestičné aktivity s cieľom zvyšovať úroveň vzájomnej spolupráce a záujmu občanov o aktívnu činnosť v prospech rozvoja obce.

Projekty / aktivity:

1.etapa (r. 2015 - 2017) uvedené v akčnom pláne bod 5.5

- Vydávať obecné noviny
- Podporiť organizovanie voľnočasových aktivít v rámci činnosti pastoračného centra

4.2 Ukazovatele výsledkov a dopadov

Napĺňanie stanovených cieľov PHSR je potrebné priebežne sledovať a to prostredníctvom merateľných ukazovateľov. Ukazovatele majú stanovenú svoju východiskovú a cieľovú hodnotu. Ukazovatele môžu byť kvantitatívne alebo kvalitatívne.

Úroveň Strategický cieľ 1:		Ukazovateľ (názov a merná jednotka)	Východiskový stav	Cieľová hodnota ukazovateľa do r. 2023
Zvýšenie kvality verejných služieb obce a podmienok pre jej hospodársky rozvoj.		Zlepšenie úrovne služieb a možností rozvoja podnikania v obci	0%	40%
Úroveň Opatrenia	Strategická prioritná oblasť	Ukazovateľ (názov a merná jednotka)	Východiskový stav	Cieľová hodnota ukazovateľa do r. 2023
1.1.1. Dobudovať technickú a sociálnu infraštruktúru	1.1. Dobudovaná technická, environmentálna a sociálna infraštruktúra	Počet dobudovaných aktivít technickej a sociálnej infraštruktúry	0	12
1.1.2. Dobudovať environmentálnu infraštruktúru		Počet dobudovaných aktivít environmentálnej infraštruktúry	0	5
1.2.1. Podporiť aktivity pre rozvoj cestovného ruchu	1.2. Využitý potenciál obce pre jej hospodársky rozvoj s dôrazom na rozvoj cestovného ruchu.	Počet aktivít podpory a rozvoja cestovného ruchu		4
1.2.2. Podporiť zviditeľnenie obce		Počet aktivít pre zviditeľnenie aktivít v obci	0	4



Úroveň Strategický cieľ 2:		Ukazovateľ (názov a merná jednotka)	Východiskový stav	Cieľová hodnota ukazovateľa do r. 2023
Rozvoj spoločenského a komunitného života v obci.		Zlepšenie kvality trávenia voľného času občanov a návštevníkov obce	0%	40%
Úroveň Opatrenia	Strategická prioritná oblasť	Ukazovateľ (názov a merná jednotka)	Východiskový stav	Cieľová hodnota ukazovateľa do r. 2023
2.1.1. Podporiť organizovanie spoločenských, športových, vzdelávacích a voľnočasových aktivít v obci.	2.1. Vytvorené podmienky pre aktívny spoločenský a športový život v obci a zvýšenie záujmu občanov o dianie v obci.	Počet podujatí organizovaných obcou	15	17
2.1.2. Podporiť spoluprácu a záujem občanov o dianie v obci.		Počet aktivít pre aktivizáciu občanov	0	2

Pre sledovanie naplnenia strategických cieľov sú zvolené kvalitatívne ukazovatele, ktoré sledujú napĺňanie zadaných cieľov.

K naplneniu strategických cieľov boli prijaté opatrenia, ktorých dosiahnutie bude sledované kvalitatívnymi ukazovateľmi, ktorých hodnota bude závislá od realizácie naplánovaných projektov / aktivít.

Východiskový stav ukazovateľov s nastavením nula (0) hovorí o tom, že takto zadaný ukazovateľ nebol do tohto času sledovaný a preto vychádza z nulovej hodnoty.

V prípade kvalitatívnych ukazovateľov cieľová hodnota predstavuje rozsah o akú percentuálnu hodnotu sa zlepší daný ukazovateľ za obdobie realizácie PHSR od r.2015. Plnenie ukazovateľa bude hodnotené občanmi v rámci prieskumu, ktorý vykoná obec. Odporúča sa zrealizovať prieskum u občanov minimálne 2 x za obdobie realizácie PHSR (r. 2018, r.2023)

5. Realizačná časť

5.1 Popis úloh jednotlivých partnerov pri realizácii PHSR

PHSR obce je dokument, reprezentujúci rozvojové aktivity obce, ktorých realizáciou obec bude dosahovať naplánované ciele a tým želaný stav v obci.

Významným krokom v procese prípravy ale najmä realizácie PHSR obce je vytvorenie multisektorového partnerstva, ktoré je jedným zo základných princípov miestneho rozvoja.



Do procesu prípravy a realizácie spracovania PHSR sa zapoja okrem predstaviteľov samosprávy vrátane zástupcov obecného zastupiteľstva aj zástupcovia podnikateľskej sféry, spolkov a aktívni občania, čím sa naplňa princíp partnerstva.

Hlavným realizátorom PHSR je obec.

K hlavným partnerom obce pri realizácii PHSR patria:

- Podnikatelia s prevádzkou v obci, miestne organizácie a spolky, aktívni občania

Pri realizácii projektov s nadregionálnym dopadom sú to:

- združenie obcí, verejno-súkromné partnerstvo pracujúce v Podpoľaní, orgány štátnej správy, potenciálni investori

Popis zodpovednosti za realizáciu jednotlivých projektov a úloh je súčasťou akčného plánu.

5.2 Popis postupov inštitucionálneho a organizačného zabezpečenia realizácie PHSR, spôsob komunikácie, kooperácie a koordinácie

Tak ako vyplýva zo stanovených cieľov a konkrétnych projektov/ aktivít, najrozsiahlejšiu úlohu pri organizácii, koordinácii úloh ako aj zabezpečení komunikácie smerom do vnútra aj navonok a realizácii PHSR bude zohrávať samotná samospráva (obec).

Obec si vytvorí pre realizáciu PHSR riadiaci tím, ktorý bude vychádzať zo zloženia riadiaceho tímu - členmi za obec a pracovnej skupiny, ktorí sa podieľali na príprave PHSR. Garantom pre realizáciu PHSR bude starosta obce, ktorý spolu s ďalšími členmi riadiaceho tímu – členmi za obec, obecného zastupiteľstva a pracovnej skupiny budú podnikať kroky pre realizáciu aktivít a naplnenia stanovených cieľov.

Obec v procese realizácie PHSR bude zodpovedať za prípravu podmienok pre realizáciu úloh vrátane vysporiadania vlastníckych vzťahov, spracovanie projektovej dokumentácie, v prípade získavania externých zdrojov za prípravu žiadostí o získavanie finančných prostriedkov, realizáciu projektov ako aj ich vyúčtovanie.

Hlavnou úlohou obecného zastupiteľstva je monitoring realizácie naplánovaných projektov, spolupráca pri tvorbe akčných plánov na základe hodnotenia plnenia PHSR. Aktívni občania sa budú podieľať na realizácii niektorých projektov v zmysle akčného plánu. Členovia pracovnej skupiny sa môžu zúčastňovať procesu monitoringu a tvorby akčných plánov, ktoré sa definujú vždy na 3 roky.

5.3 Stručný popis komunikačnej stratégie PHSR k jednotlivým cieľovým skupinám

Komunikačná stratégia PHSR je navrhnutá s cieľom zapojiť do procesu prípravy ako aj realizácie PHSR širokú verejnosť a tak získať podporu verejnosti pre realizáciu projektov.



Proces prípravy ako aj realizácie PHSR bude komunikovaný s verejnosťou v prostredníctvom možností, ktoré obec má a plánuje aj v budúcnosti využívať:

- verejné informačné tabule
- aktualizované internetové sídlo obce
- miestne podujatia
- verejné stretnutia
- verejné prerokovanie
- zasadania pracovných skupín v procese prípravy a realizácie PHSR

Cieľovými skupinami pre komunikačnú stratégiu obce sú:

- poslanci obecného zastupiteľstva
- členovia pracovnej skupiny pre prípravu a realizáciu PHSR
- podnikatelia
- zástupcovia miestnych spolkov a organizácií
- obyvatelia

5.4 Systém monitorovania a hodnotenia

V rámci systému monitorovania a hodnotenia realizácie PHSR je potrebné zabezpečiť:

- monitoring plnenia akčného plánu a jeho aktualizáciu
- hodnotenie plnenia akčného plánu v zmysle dosahovania stanovených ukazovateľov
- monitoring plnenia strategického plánu a aktualizáciu PHSR

Monitoring a hodnotenie plnenia akčného plánu je úlohou riadiaceho tímu pre realizáciu PHSR. Minimálne 1 x ročne zasadne riadiaci tím (v čase začiatku prípravy rozpočtu na nasledujúci rok), ktorý získa a spracuje pripomienky úradu, obecného zastupiteľstva a verejnosti, zhodnotí plnenie akčného plánu v zmysle dosahovania stanovených ukazovateľov. Riadiaci tím zabezpečí aktualizáciu akčného plánu na nasledovné obdobie. Riadiaci tím vyhodnotí aj plnenie strategického plánu PHSR. Zohľadňuje zmeny v smerovaní vývoja obce, zmeny vonkajších podmienok, požiadaviek obyvateľov a iných cieľových skupín. Podľa potreby realizuje aktualizáciu PHSR.

O výsledkoch monitoringu a hodnotenia akčného plánu a strategického plánu riadiaci tím informuje verejnosť.

O výsledkoch plnenia PHSR obec informuje 1 x ročne samosprávny kraj.



5.5 Akčný plán na daný rozpočtový rok s výhľadom na 2 roky (x+2) - vecný a časový harmonogram realizácie jednotlivých opatrení a projektov

Akčný plán PHSR je spracovaný na daný rozpočtový rok s výhľadom na 2 roky, teda na obdobie 3 rokov. Jedná sa o súbor konkrétnych aktivít, ktoré vedú k naplneniu cieľov v rámci strategických prioritných oblastí. Aktivity majú určený subjekt zodpovedný za realizáciu, predpokladaný termín realizácie a spôsob financovania aktivity s priamou väzbou na rozpočet obce a stav pripravenosti konkrétnej aktivity. Akčný plán sa hodnotí a aktualizuje každý rok.

Akčný plán na obdobie rokov 2015 – 2017.

Strategická prioritná oblasť: 1.1. Dobudovaná technická, environmentálna a sociálna infraštruktúra				
Opatrenie / aktivita	Termín	Zodpovedný	Financovanie / Zdroj	Stav pripravenosti
Opatrenie: 1.1.1. Dobudovať základnú technickú a sociálnu infraštruktúru				
Vybudovať detské ihrisko pri materskej škole	2016	Obec	30 000 € / externé zdroje	
Zabezpečiť terénnu sociálnu prácu	2016-2017	Obec	20 000 € / ročne externé zdroje	
Vybudovať chodníky v obci	2016	Obec	40 000 € / v rámci činností obce	
Zrekonštruovať obecné komunikácie Psovská	2016	Obec	40 000 € / externé zdroje	
Postaviť a zrekonštruovať poľné cesty v rámci PU	2016	Obec	550 000 € / externé zdroje	
Zrekonštruovať kultúrny dom na multifunkčné zariadenie	2017	Obec	400 000 € / externé zdroje	
Zrekonštruovať nevyužitú obecnú budovu na materskú školu	2017	Obec	300 000 € / externé zdroje	
Vybudovať parkoviská pri športovo-oddychovom areáli	2017	Obec	100 000 € / externé zdroje	
Opatrenie 1.1.2. Dobudovať environmentálnu infraštruktúru				
Zvýšiť úroveň separácie bioodpadu v spolupráci s Koordinačným združením MR Podpoľanie	2016	KZMRP, obec	0 € / externé zdroje MRP	Dohoda na úrovni KZMRP
Zakúpiť kontajnery na separovaný odpad	2016	Obec	10 000 € / externé zdroje	
Vybudovať parkovú oddychovú zónu pri bytovkách	2017	Obec	30 000 € / externé zdroje	
Strategická prioritná oblasť: 1.2. Využitý potenciál obce pre rozvoj podnikateľských aktivít				
Opatrenie / aktivita	Termín	Zodpovedný	Financovanie / Zdroj	Stav pripravenosti
Opatrenie: 1.2.1. Podporiť aktivity pre rozvoj cestovného ruchu				
Vybudovať bike park pre mladých	2016	Obec	30 000 € / externé zdroje	
Opatrenie: 1.2.2. Podporiť zviditeľnenie obce				
Zabezpečiť propagáciu činností v obci prostredníctvom printových a elektronických nosičov	2015 - 2017	Obec	2 500 € / etapa / rozpočet obce + externé zdroje	



Propagovať činnosť ZUŠ	2015 - 2017	Obec	500 € / ročne / rozpočet obce	
Inštalovať (polepiť) billboard propagujúci aktivity v obci	2016	Obec	15 000 € / externé zdroje	
Inštalovať tabuľu s erbom obce v extraviláne	2016	Obec	1 500 € / externé zdroje	
Osadiť a polepiť informačné tabule v obci	2017	Obec	3 000 € / externé zdroje	
Strategická prioritná oblasť : 2.1. Vytvorené podmienky pre aktívny komunitný a voľnočasový život v obci				
Opatrenie / aktivita	Termín	Zodpovedný	Financovanie / zdroj	Stav pripravenosti
Opatrenie 2.1.1. Podporiť organizovanie spoločenských, športových a voľnočasových aktivít v obci.				
Organizovať kultúrno – športové podujatia v zmysle kalendára podujatí obce	2015 - 2017	Obec	10 000 € / ročne / rozpočet obce	Schválený kalendár podujatí
Podporiť činnosť futbalového klubu	2015 - 2017	Obec	6 000 € / ročne / rozpočet obce	
Podporiť činnosti pre udržiavanie ľudových tradícií	2015 - 2017	Obec	1 000 € / ročne / rozpočet obce	
Zariadiť posilňovňu	2016	Obec	10 000 € / externé zdroje	
Zakúpiť technické vybavenie divadelného súboru Stožkár	2017	Obec	10 000 € / rozpočet obce	
Opatrenie 2.1.2. 2.1.2. Podporiť spoluprácu a záujem občanov o dianie v obci				
Vydávať obecné noviny	2015 - 2017	Obec	2 000 € / ročne / rozpočet obce	
Podporiť organizovanie voľnočasových aktivít v rámci činnosti pastoračného centra	2015 - 2017	Obec	4 000 € / ročne / rozpočet obce	

5.6 Finančná časť

Indikatívny rozpočet je celkovým prehľadom plánovaných finančných prostriedkov potrebných na realizáciu aktivít platného PHSR. Súčasťou plánovaného rozpočtu sú investície obce.

Strategická prioritná oblasť	1.ETAPA	2.ETAPA	3.ETAPA	SPOLU
1.1. Dobudovaná technická, environmentálna a sociálna infraštruktúra	1 520 000 €	330 000 €	1 480 000 €	3 330 000 €
1.2. Využitý potenciál obce pre rozvoj podnikateľských aktivít	53 500 €	140 500 €	202 500 €	396 500 €
2.1. Vytvorené podmienky pre aktívny komunitný a voľnočasový život v obci	71 000 €	51 000 €	51 000 €	173 000 €
SPOLU	1 644 500 €	521 500 €	1 733 500 €	3 899 500 €



6. Záver

Spracovaný PHSR obce Stožok bol spracovaný v zmysle naplánovaného časového a obsahového harmonogramu a v zmysle platnej legislatívy. Bude schválený obecným zastupiteľstvom a zverejnený na webovom sídle obce www.stozok.sk



PRÍLOHY