

Vígl'ašská Huta - Kalinka

Program hospodárskeho rozvoja a sociálneho rozvoja obce



Dátum spracovania: júl 2015



Obsah:

1. Úvod	4
1.1 Vázby na strategické dokumenty	4
1.2 Proces spracovania dokumentu	4
1.3 Štruktúra PHSR	7
2. Analytická časť	7
2.1 Audit zdrojov	7
2.1.1 Základné údaje	7
2.1.2 História obce	7
2.1.3 Zemepisná charakteristika	8
2.1.4 Prírodné prostredie	9
2.1.5 Popis demografickej situácie	13
2.1.6 Bytový fond	16
2.1.7 Infraštruktúra	17
2.1.8 Inštitúcie a ostatné zariadenia v obci	18
2.1.9 Podnikateľská sféra	20
2.1.10 Činnosť a hospodárenie miestnej samosprávy	21
2.1.11 Analýza situácie v obci	22
3. Strategická časť	26
3.1 Formulácia a návrh stratégie	26
3.1.1 Strategické ciele rozvoja obce V.H.Kalinka	26
3.1.2 Strategické prioritné oblasti pre strategické ciele	27
4. Programová časť	28
4.1 Opatrenia, projekty /aktivity/	28
4.2 Ukazovatele výsledkov a dopadov	30
5. Realizačná časť	32
5.1 Popis úloh jednotlivých partnerov pri realizácii PHSR	32
5.2 Popis postupov inštitucionálneho a organizačného zabezpečenia realizácie PHSR, spôsob komunikácie, kooperácie a koordinácie	33
5.3 Stručný popis komunikačnej stratégie PHSR k jednotlivým cieľovým skupinám	33
5.4 Systém monitorovania a hodnotenia	34
5.5 Akčný plán na daný rozpočtový rok s výhľadom na 2 roky (x+2) - vecný a časový harmonogram realizácie jednotlivých opatrení a projektov	34
5.6 Finančná časť	35
6. Záver	36



Použité skratky:

PHSR	-	Program hospodárskeho rozvoja a sociálneho rozvoja obce
IČO	-	Identifikačné číslo organizácie
KD	-	Kultúrny dom
KO	-	Komunálny odpad
MŠ	-	Materská škola
MK	-	Miestna komunikácia
SZČO	-	Samostatne zárobkovo činná osoba /živnostník/
SHR	-	Samostatne hospodáriaci roľník
POH	-	Program odpadového hospodárstva
MR	-	Mikroregión
KD	-	Kultúrny dom



1. Úvod

PHSR obce V. H. Kalinka na roky 2014 -2023 je strednodobý plánovací dokument, spracovaný v zmysle zákona č. 539/2008 Z. z. o podpore regionálneho rozvoja.

Cieľom spracovania PHSR obce je poskytnúť komplexný pohľad na súčasný stav, perspektívy a šance obce v oblasti hospodárskeho a sociálneho rozvoja a stanoviť strategické ciele, rozvojové priority a strategické oblasti rozvoja obce ako celku.

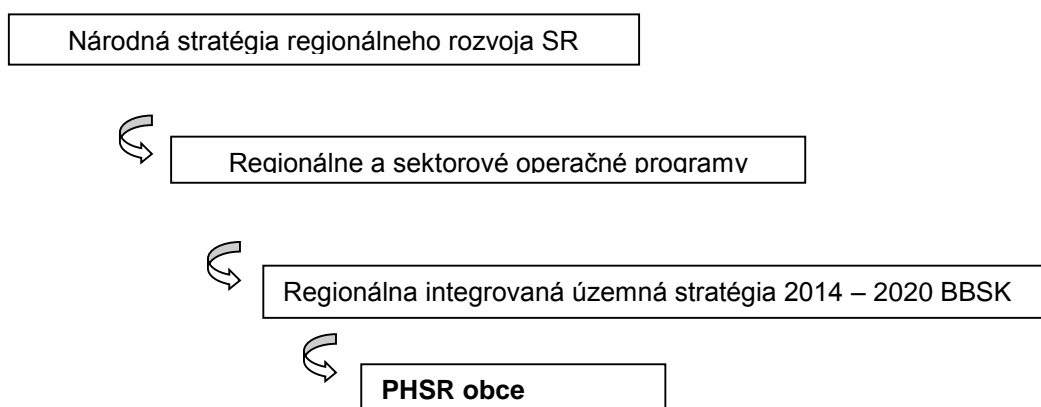
Spracovaním PHSR dáva obec najavo záujem o svoju budúcnosť, ako aj o budúcnosť svojich obyvateľov, pričom v podobe dokumentu PHSR získava obec nástroj na aktívne riadenie rozvoja obce založené na iniciovaní potrebných a žiaducich zmien. Jasné stanovenie rozvojových priorít umožní obci realizovať dlhodobý rozvoj založený na cielenej stratégii.

Vypracovaním PHSR si obec splní jeden zo základných princípov regionálnej politiky Európskej únie – princíp programovania.

PHSR obce V. H. Kalinka je otvoreným dokumentom a na základe výsledkov hodnotenia a stavu implementácie jednotlivých aktivít môže byť aktualizovaný a dopĺňaný.

1.1 Väzby na strategické dokumenty

Pri spracovaní Programu hospodárskeho rozvoja a sociálneho rozvoja obce V. H. Kalinka sa prihliadalo na to, aby ciele a opatrenia stanovené v tomto dokumente boli v súlade s nadradenými programovými dokumentmi.



1.2 Proces spracovania dokumentu

Spracovanie PHSR obce V. H. Kalinka na obdobie 2014 – 2023 bolo iniciované samosprávou. Uskutočnilo sa v období október 2014 – august 2015 dodávateľsky



v partnerstve verejného, súkromného a mimovládneho sektora. Na spracovaní sa uplatnila dvojstupňová riadiaca štruktúra t. j. riadiaci tím a odborná pracovná skupina.

Uskutočnili sa 2 stretnutia riadiaceho tímu a pracovnej skupiny. Konali sa facilitované stretnutia. S výsledkami bola verejnosť pravidelne oboznamovaná a to najmä prostredníctvom webovej stránky. Proces spracovania PHSR je zameraný na realizáciu významných zmien s dlhodobým dopadom na územie.

Proces spracovania PHSR je možné rozdeliť do 3 základných etáp:

1. Príprava zámeru, zber a analýza dát.
2. Stanovenie stratégie rozvoja a formulácia akčného plánu.
3. Prerokovanie a finalizácia dokumentu.

1. etapa – príprava zámeru, zber a analýza dát

Dodávateľ spracoval zámer, ktorý bol predložený starostovi obce. Starosta zámer schválil a následne bol menovaný riadiaci tím a pracovná skupina .

Základ analytickej časti bol spracovaný dodávateľom. Východiskom pre spracovanie PHSR obce boli:

- analýzy a prieskumy
- štatistiky a prognózy
- regionálne a národné strategické materiály.

2. etapa – stanovenie stratégie rozvoja a formulácia akčného plánu

Na spracovaní PHSR 2014 – 2023 sa podieľal riadiaci tím v počte 6 členov a pracovná skupina v počte 9 členov. Stretnutia pracovnej skupiny sa konali za prítomnosti facilitátora. Ostatné subjekty mali možnosť zúčastniť sa pracovných stretnutí, alebo písomne pripomienkovať dokument. PHSR bol uverejnený na webovej stránke obce .

Prvé stretnutie sa konalo 21.11.2014 v rámci zasadnutia obecného zastupiteľstva ako samostatný bod programu zastupiteľstva. Na stretnutí sa zúčastnilo 17 členov, ktorí formou brainstorming-u t.j. produkciou nápadov a riešení navrhli víziu a určili slabé, silné stránky a najväčšie problémy v obci.



Druhé stretnutie sa uskutočnilo 03.06.2015. Na stretnutí sa zúčastnilo 12 členov. Na ňom členovia stanovili základné strategické priority územia a prioritné oblasti, opatrenia a aktivity.



3. etapa – prerokovanie a finalizácia dokumentu

V mesiaci júl, august 2015 bude dokument pripomienkovaný v samospráve a verejnosťou. Bude k dispozícii pre verejnosť v tlačenej forme v kancelárii obecného úradu a v elektronickej forme na webovej stránke obce. Doručené pripomienky budú posúdené riadiacim tímom a zapracované do dokumentu.

Finálna verzia dokumentu PHSR obce V. H. Kalinka 2014 – 2023 bude predložená na rokovanie a schválenie obecným zastupiteľstvom.

Riadiaci tím:

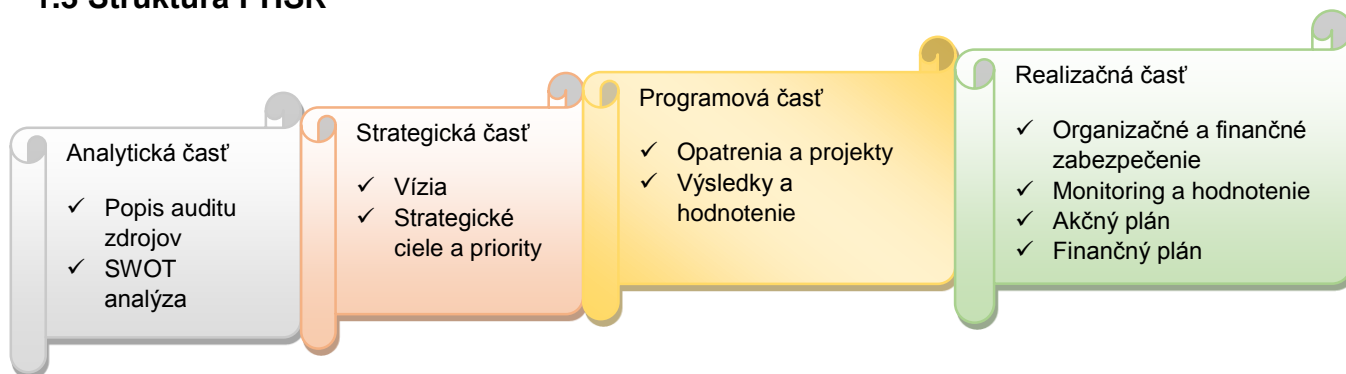
Koordinátor, člen riadiaceho tímu za dodávateľa	Ing. Elena Jankovičová
Metodik, člen riadiaceho tímu za dodávateľa	RNDr. Irena Krokošová
Gestor za obec, člen riadiaceho tímu za obec	Ing. Jozef Tuček
Ďalší členovia riadiaceho tímu za obec	Jozef Očenáš
	Bc. Anna Gondová
	Ing. Milan Rubaninský

Pracovné skupiny:

Zástupcovia samosprávy	Ing. Jozef Tuček
Zástupcovia obecného zastupiteľstva	Jozef Očenáš
	Miloš Bančák
	Pavel Michna
	Miroslav Pohanka
	Peter Fojtík
Ďalší partneri	Marian Mojžiš
	Ing. Dušan Nuožka
	Peter Štefka



1.3 Štruktúra PHSR



2. Analytická časť

2.1 Audit zdrojov

2.1.1 Základné údaje

Názov obce	Viglášská Huta - Kalinka
Kód obce	518930
IČO	00320391
Samosprávny kraj	Banskobystrický
Okres	Detva
Adresa	V. H. Kalinka 73, 962 25 Slatinské Lazy
Telefón	045 / 54 02 557, 045 / 54 02 558, 0915 819075
E-mail	obecvhk@celeritas.sk
Rozloha obce	1 620 ha
Webové sídlo	www.vhkalinka.sk
Počet obyvateľov (k 31.12.2013)	357
Hustota obyvateľstva	22,03
Nadmorská výška	530 m n.m.
Prvá písomná zmienka	r. 1773
Mikroregión	Koordináčne združenie mikroregiónu Podpoľanie

2.1.2 História obce

V stredoveku bolo územie obce súčasťou Zvolenského lesa a do roku 1424 bolo kráľovským majetkom. V tomto roku daroval kráľ Žigmund Viglašský zámok a prislúchajúce územie (vrátane územia dnešnej obce Viglašská Huta Kalinka), svojej manželke Barbore Cillskej. Neskôr sa majitelia tohto územia často striedali.



Obec vznikla v 1. polovici 18. storočia na Víglašskom panstve z niekoľkých osád okolo sklárne, ktorá existovala do polovice 19. storočia.

Názov obce sa postupne menil z Vigles Huta (1773), Víglašská Huta (1920); maďarsky Végleshuta. V blízkosti hút vznikli koncom 18. storočia štyri obce – Víglašská Huta, Kalinka, Klokoč a Stožok. Pečate prvých troch obcí mali jednu predlohu, líšili sa iba výtvarným motívom a názvami obcí.

V katastrálnom území obce sa zachovali obranné priekopy (šiance), ktoré vybudovali kurucké vojská. Podľa historických prameňov v priestore Podkoreň – Brusno prebiehali urputné boje. Najzachovanejšia časť okopov je na osade Podkoreň a medzi Malým a Veľkým Vtáčnikom. Na území obce je zaznamenaných viacero nálezov starých mincí. Najväčší nález zlatých mincí je zo začiatku 20. storočia v lokalite Na Vrbovom.

V roku 1828 mala 87 domov a 651 obyvateľov, ktorí sa zaoberali prevažne poľnohospodárstvom. V roku 1926 sa obec spojila s Kalinkou, ktorá vznikla z osád v 18. storočí. V roku 1828 mala 30 domov a 230 obyvateľov, ktorí sa zaoberali poľnohospodárstvom a chovom dobytky. V 18. storočí tu pracovala esterházyovská, potom erárna baňa na síru, v ktorej po roku 1890 prevádzku zastavili.

2.1.3 Zemepisná charakteristika

Obec Víglašská Huta - Kalinka sa nachádza v strednej časti Slovenskej republiky.





Patrí do Banskobystrického kraja, na úrovni okresov sa obec Víglašská Huta - Kalinka nachádza v okrese Detva.

2.1.4 Prírodné prostredie

Víglašská Huta Kalinka sa nachádza na severných svahoch vulkanického pohoria Javorie. Zo severnej strany je klimaticky chránená horou Korčín so zaujímavými skalnými útvarmi na hrebeni, z ktorých najzaujímavejšia sa nazýva Kráľov stôl. Z južnej strany sa nad obcou týčia zalesnené kopce Rimáň, Kukučkov kopec a Ďurovie vrch. Všetky tri presahujú svojou nadmorskou výškou 900 m. Dominujúcim vrchom okolia je Lysec (960 m n. m.), ktorý je vyhasnutou andezitovou sopkou.

Geomorfologické pomery územia

V juhovýchodnej časti ho tvorí pohorie „Javorie“ a Pliešovská kotlina, na juhu Krupinská planina ktorá zasahuje do Podunajskej pahorkatiny, nadmorská výška sa tu pohybuje v rozmedzí od 200 do 700 metrov.

Oblasť je charakteristická výskytom rôznych zaujímavých hornín a minerálov, pričom mnohé ložiská boli v minulosti využívané na ťažbu. V prvom rade je potrebné spomenúť výskyt síry a mangánu zvaného bauerit pod Lyscom. Vďaka týmto sa stala oblasť V. H. Kalinka známou na celom svete. Na toto miesto sa pridružuje aj výskyt mastenca a pyritu, nachádzajúceho sa v banskom poli Jozef šachty. Ďalej sa tu nachádza limonit, ktorého žila z oxidačného pásma z povrchu bola ťažená ako železná ruda. Tiež tu možno nájsť hydrokvarcy železité na severnej strane Banísk, vystupujúce z osamelých obrovských balvanov. Sú pôvodu hydrotermálneho a obsahujú opál, kremeň, alumit, kaolinit, sádrovec, pyrit, kernalit, limonit a iné minerály. Kremičité andenzity sú známe z oblasti Vachalíkovho vrchu-Brala a Skalky. (Výňatky z kroniky obce)

Hydrologické pomery územia

Hlavným tokom na území okresu Detva je rieka Slatina ktorá tu aj pramení. Z územia okresu odteká západným smerom a v meste Zvolen sa vlieva do Hrona. Prevažná časť územia okresu Detva spadá do povodia rieky Slatina až na južnú a juhovýchodnú časť územia - kataster obcí Stará Huta a Horný Tisovník, Podkriváň a Látky, ktoré sú súčasťou povodia rieky Ipeľ. Severné svahy pohoria Poľany odvodňuje vodný tok Hučava.



Na území obce sa vyskytujú minerálne pramene. Najznámejší je prameň „Vera“ vytekajúci v osade Lohyňa.

Na území obce sú v súčasnosti oficiálne evidované 4 minerálne pramene, ktoré vyvierajú buď ako prirodzené pramene, alebo boli narazené vrtmi.

Tab. č.2.1.4.1 Prehľad minerálnych prameňov

Názov	Poloha minerálneho prameňa	Využitie
Prameň Vera	Prameň minerálnej vody sa nachádza pri samote Lohyňa, v chatovej osade, po pravej strane potoka vedľa poľnej cesty. Prameň bol upravený v roku 1870. V súčasnosti voda vyteká do betónového bazéna kovovou rúrkou.	Využíva sa na pitie.
Prameň v lese	Prameň sa nachádza asi 150 m vyššie prameňa Vera, vpravo od potoka Lohyňa v lese. Jedná sa o dva pramene v tesnej blízkosti vedľa seba. Pramene sú zachytené v kamenno-betónovej šachte. Voda je odvedená až do koryta potoka a vyúsťuje kovovou rúrkou zabudovanou v kamenno-betónovej stene. prebytočná odteká priamo do potoka.	Využíva sa na pitie.
Červená voda Mláky	Prameň minerálnej vody sa nachádza vpravo od št. cesty Kalinka – Pliešovce, cca 250 m, pri osade Červená Voda, vpravo od Ľubického potoka cca 3 m. V súčasnosti sa prameň nachádza v danielovej obore, ktorá je oploštená drôteným plotom. Prameň je povrchovo znečisťovaný.	Nevyužíva sa.
Podlysecký	Prameň minerálnej vody sa nachádza západne od osady Banisko, cca 800m, na úpätí kóty Červený vrch (696,9 m), na pravej strane potoka na bažinatej lúke. V mieste výveru je prameň upravený drevenou búdkou, ktorá ho chráni pred znečistením. Odber minerálnej vody je načretím.	Využíva sa na pitie.

Zdroj: SAZP- pasportizácia a inventarizácia prameňov na Slovensku, , 2014

Ochrana prírody

Celé katastrálne územie obce je zaradené v zmysle zákona o ochrane prírody a krajiny do 1. stupňa ochrany. Vyššie stupne ochrany tu neboli vyhlásené.

Flóra - zalesnené svahy Korčína a Drieňa sú porastané dubinami, hrabinami a bučinkami. Dubiny boli v minulosti rozšírenejšie a bolo oveľa väčšie zastúpenie ihličnanov – najmä jedle, z ktorej sa budovali zrubové domy. Relatívne silné zastúpenie má aj breza, najmä na pôdach poznačených ľudskou činnosťou. Na plochách mimo súvislého lesa sa hojne vyskytujú trniny. V strmších častiach si krajina zachovala pôvodný charakter, v ktorom prevládajú lúky a pasienky nad oranými plochami. V porastoch sa vyskytuje celý rad vzácnych a chránených rastlinných druhov. V zalesnených častiach územia rastú takmer všetky bežné druhy húb.



Fauna - na území obce žije viacero druhov chránených živočíchov, od plazov, cez obojživelníky, vtáky, až po malé a veľké cicavce. V miestnych potokoch bol v minulosti hojný výskyt rýb, ktoré v dôsledku ťažby a neskôr chemizáciou a komunálnym znečistením vody. z veľkej časti vyhynuli, v súčasnosti žije v potoku Lohyňa pstruh dúhový.

Ovzdušie

Obec nie je výrazne ovplyvňovaná priemyselnými exhalátmi – nenachádzajú sa na jej území prevádzky s významnými zdrojmi znečisťovania ovzdušia. Hlavným problémom sú lokálne vykurovacie objekty, ktoré používajú prevažne pevné palivá, pretože obec nie je splynofikovaná.

Odpadové hospodárstvo

V obci sa v prevažnej miere vyskytujú komunálne odpady, ktoré vznikajú pri činnostiach fyzických osôb a pri čistení verejných priestranstiev. Vznik odpadov v obci možno charakterizovať ako primeraný čo do množstva a druhov produkovaných odpadov. V obci je zabezpečené nakladanie s odpadmi na základe vypracovaných pravidiel a podmienok vývozu komunálneho odpadu a separovaného zberu. V pravidlách sú presne stanovené podmienky v akých nádobách a ako sa zber vykonáva. Vývoj vzniku odpadu a ich triedenie je v tabuľke č. 2.1.4.2.

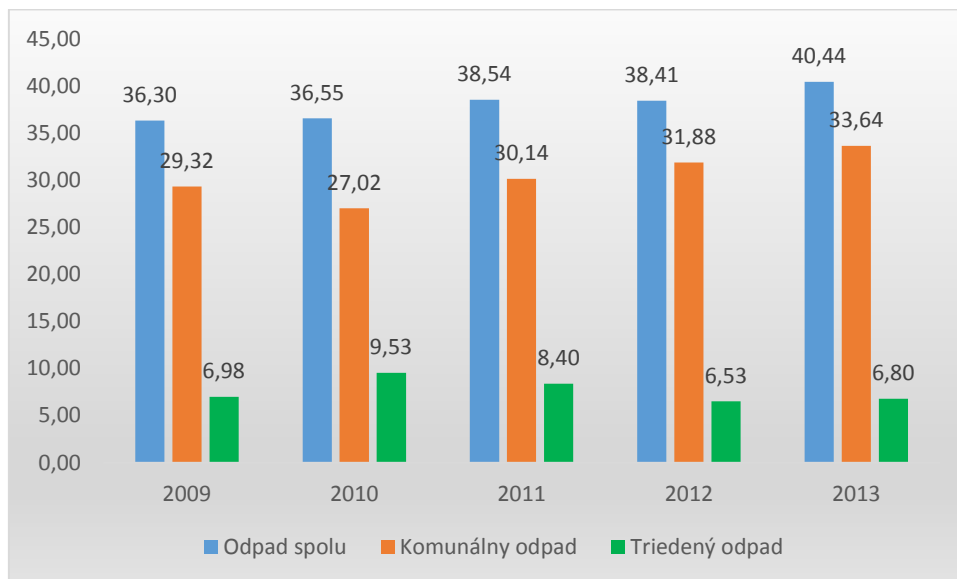
Tab. č. 2.1.4.2 Údaje o vzniku komunálnych a triedených odpadov po zložkách v tonách

Názov	Kategória	2009	2010	2011	2012	2013
Zmesový komunálny odpad	O	29,32	27,02	30,14	31,88	33,64
Triedené zložky						
Kovy	O					0,06
Plasty	O	0,32	0,83	1,41	1,41	1,86
Papier	O	0,16	0,43	0,15	0,18	0,12
Sklo	O	1,10	1,48	2,72	2,20	3,02
Kompozitné obaly	O		0,07	0,08	0,10	0,12
Biologický rozložiteľný odpad	O	4,56	5,18	2,42		1,06
Textil, šatstvo	O					
Elektroodpad	N	0,84	0,95	1,50	0,41	0,18
Opotrebované pneumatiky	O			0,06	0,26	0,06
Odpadové oleje	N					0,08
Obaly obs. NL	N		0,56	0,03	0,53	0,22
Oleje a tuky	O		0,01	0,01		
Obaly z kovu	O		0,02	0,02	0,08	0,02
Objemný odpad	O				1,36	
Spolu odpady		36,30	36,55	38,54	38,41	40,44

Zdroj: POH obce, Tabuľky pre štatistický úrad



Graf. č. 2.1.4.1 Porovnanie vzniku odpadov ku komunálnemu a triedenému



Zdroj: Tab. č.2.1.4.2

Z grafu je však zrejmé, že sa v obci nedostatočne triedi odpad. Triedenie odpadu ma klesajúcu tendenciu. Kým v roku 2010 bol triedený odpad 26,07% , v roku 2013 len 16,82%.

Tab. č. 2.1.4.3 Percentuálne vyjadrenie triedenia odpadov

	2009	2010	2011	2012	2013
% - Zmesový komunálny odpad	80,77	73,93	78,20	83,00	83,18
% - Triedený odpad	19,23	26,07	21,80	17,00	16,82

Pôdny fond

Tab. č. 2.1.4.4 Členenie pôdneho fondu v území podľa obcí v ha

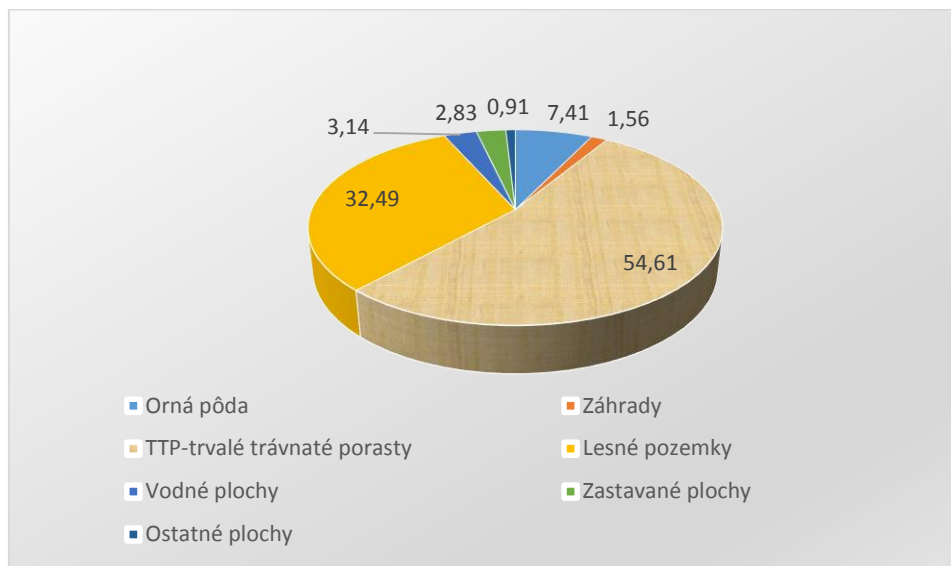
Obec	Orná pôda	Záhrady	TTP-trvalé trávnaté porasty	Lesné pozemky	Vodné plochy	Zastavané plochy	Ostatné plochy	Ovocné sady	Spolu
V. H. Kalinka	119,98	25,22	884,48	526,17	3,14	45,81	14,76		1 619,56

Zdroj: Katastrálny úrad, 2014

Najviac pôdy zaberajú trvalé trávnaté porasty takmer 54,61%, lesné takmer 32,49 %, orná pôda zaberá 7,41%, zastavané plochy takmer 2,83%, záhrady 1,56 %, ostatné plochy 0,91%, vodné plochy 0,19 %.



Graf. č. 2.1.4.2 Členenie pôdneho fondu v %



Zdroj: Tab. č. 2.1.4.4

Nerastné suroviny

Pod horou Lysec sa nachádzajú ložiská síry a mangánu. Vďaka týmto surovinám sa obec stala známou na celom svete. Prieskum bol zahájený v roku 1810. Ťažba začala v roku 1823, ale o 10 rokov bola zastavená. O 10 rokov bolo objavené ložisko čirej síry a následne v roku 1848 sa začala ťažba znovu. Celková dĺžka štôlní dosiahla 1 560 m. V údolí vzniklo jazero, ktoré slúžilo ako zásoba vody pri tavení síry. V období 1842-1862 bola baňa v prevádzke 15 rokov. O objav a zmapovanie ložiska sa najviac zaslúžili banskobystričský mineralóg prof. Zipse, Ing. Ádler a František Hauer, podľa ktorého bol pomenovaný aj nájdený nový minerál hauerit /sírník manganičitý - MnS_2 /. Prieskum územia prebiehal aj v rokoch 1915, 1937, 1950 a v r. 1963 -1980.

V súčasnosti v obci nie sú vyhlásené chránené ložiskové územie ani dobývacie priestory.

2.1.5 Popis demografickej situácie

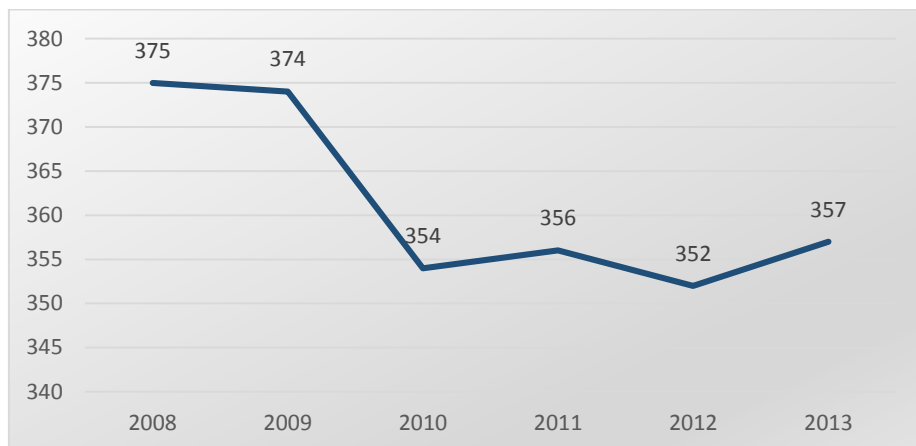
Tab.č.2.1.5.1 Vývoj počtu obyvateľov

Rok	2008	2009	2010	2011	2012	2013
Počet obyvateľov	375	374	354	356	352	357

Zdroj: ISRU Podpoľanie, vlastné spracovanie k 31.12. daného roku



Graf č. 2.1.5.1 Vývoj počtu obyvateľov



Zdroj: Tab. č. 2.1.5.1

Počet obyvateľov v obci v roku 2010 klesol, ale ako môžeme z uvedeného grafu skonštatovať, za posledné 3 roky sa stav stabilizoval a mierne stúpol.

Počet obyvateľov: 357

Muži: 178

Ženy: 179

Tab.2.1.5.2 Prirodzený prírastok

Rok	2008	2009	2010	2011	2012	2013
Narodení	3	3	3	5	3	3
Zomretí	3	9	8	6	6	6
Prírastok	0	-6	-5	-1	-3	-3

Zdroj: evidencia obcí, vlastné spracovanie k 31.12. daného roku

Tab. 2.1.5.3 Migrácia obyvateľstva

Rok	2008	2009	2010	2011	2012	2013
Pristaňovaní	12	10	6	2	7	6
Odstaňovaní	6	3	11	7	2	2
migračné saldo	6	7	-5	-5	5	4

Zdroj: evidencia obcí, vlastné spracovanie k 31.12. daného roku

Zloženie obyvateľstva

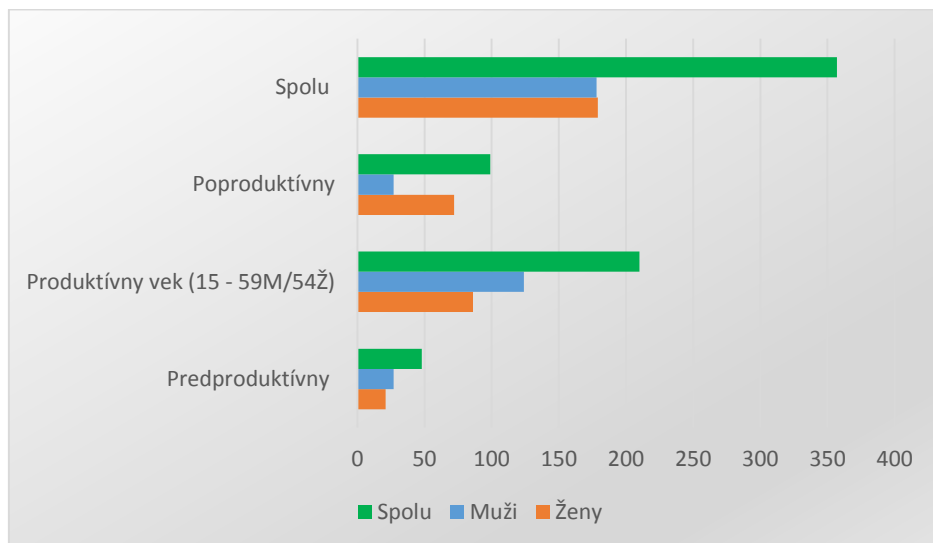
Tab. č. 2.1.5.4 Štruktúra obyvateľov podľa veku

	Predproduktívny vek (0 - 14)	Produktívny vek (15 - 59M/54Ž)	Poproduktívny vek (60+M/55+Ž)	Spolu
Ženy	21	86	72	179
Muži	27	124	27	178
Spolu	48	210	99	357

Zdroj údajov: evidencia obcí, vlastné spracovanie, 2013



Graf. č. 2.1.5.2 Štruktúra obyvateľov podľa veku



Zdroj: Tab. č. 2.1.5.4

Zloženie obyvateľstva z pohľadu počtu **mužov a žien je v rovnováhe**, z hľadiska štruktúry veku prevažuje počet žien v poproduktívnom veku, a počet mužov v produktívnom veku. Z uvedeného vyplýva, že sa ženy dožívajú vyššieho veku. Z pohľadu vekovej štruktúry v obci žije 59 % obyvateľov v produktívnom veku.

Vývoj miery nezamestnanosti

Tab. č. 2.1.5.5 Sumárne porovnanie vývoja miery nezamestnanosti

Ukazovateľ	rok 2009	rok 2010	rok 2011	rok 2012	rok 2013
Celkový počet obyvateľov	374	354	356	352	357
Ekonomicky aktívne obyvateľstvo	158	158	169	169	169
Registrovaný počet uchádzačov o zamestnanie	35	33	30	27	15
z toho ženy	16	12	14	9	3
Registrovaná miera nezamestnanosti - muži	12,03	13,29	9,47	10,65	7,10
Registrovaná miera nezamestnanosti - ženy	10,13	7,59	8,28	5,33	1,78
Registrovaná miera nezamestnanosti v %	17,88	15,87	14,81	14,20	8,88

Zdroj: ÚPSVaR Zvolen, údaje k 31.12. daného roka

Počet evidovaných nezamestnaných (k 31.12.2013): 15 obyvateľov, z toho 3 ženy. Vývoj miery nezamestnanosti v obci je priaznivý, od roku 2012 klesol o 5,32%.



Náboženské vyznanie

Tab. č. 2.1.5.6

Náboženské vyznanie	Rímsko-katolícke	evanjelikov augsburského	cirkev československá husitská	Ostatné	bez vyznania	nezistené
% obyvateľov	69,50	17,65	4,76	0,56	4,76	7,25

Zdroj štatistický úrad, sčítanie ľudu 2011, vlastné zdroje

Národnosť

Tab. č. 2.1.5.7

Národnosť	slovenská	česká	rómska
% obyvateľov	95,24	1,96	2,8

Zdroj štatistický úrad, sčítanie ľudu 2011

Vzdelanie

Tab. č. 2.1.5.8

Najvyšší skončený stupeň školského vzdelania	Spolu	%
základné	69	19,33
učňovské (bez maturity)	74	20,73
stredné odborné (s maturitou)	39	10,93
úplné stredné učňovské (s maturitou)	20	5,60
úplné stredné odborné (s maturitou)	56	15,69
úplné stredné všeobecné	10	2,80
vyššie	2	0,56
vysokoškolské bakalárske	6	1,68
vysokoškolské magisterské, inžinierske, doktorské	22	6,16
bez školského vzdelania	42	11,76
bez udania vzdelania	17	4,76
Spolu	357	100

Zdroj: vlastné zdroje

2.1.6 Bytový fond

Podľa súčasných údajov sa nachádza v obci 228 bytov v rodinných domoch z toho 104 neobývaných.

Tab. č. 2.1.6.1

Byty celkom	228
z toho obývané	124
z toho neobývané	104



Podľa formy vlastníctva	
Vlastné v byty v byt. domoch	0
Vlastné v byty v rod. domoch	124
Obecné byty	0
Družstevné byty	0
Iné	0
Neobývané - podľa dôvodov neobývanosti	
Spolu	104
Zmena vlastníkov	1
Určené na rekreáciu	81
Nespôsobilé na bývanie	2
Z iných dôvodov	1
Z nezistenou obývanosťou	19

Zdroj evidencia obce, vlastné spracovanie 2014

Rodinné domy sú vo vlastníctve súkromných osôb. Obec byty v obci nevlastní. Štatistika uvádza pomerne vysoký počet neobývaných bytov – 104, z toho však až 81 je bytov určených na rekreáciu. Z pohľadu zdroja využívanej energie na vykurovanie prevažujú byty s vykurovaním na pevné palivo. Najväčší počet rodinných domov sa v obci postavil v rokoch 1946 – 1970 .

Výstavba bytov po rokoch

Roky	Počet domov
Do 1945	37
1946 – 1970	94
1971 – 1980	82
1981 – 1990	12
1991 – 2001	3
2002 – 2014	0

Intenzita výstavby nových domov klesá.

2.1.7 Infraštruktúra

Zásobovanie vodou

Zásobovanie obce V. H. Kalinka pitnou vodou je zabezpečené vodovodom z vlastného vodného zdroja a skupinovými vodovodmi, na ktoré je napojených takmer 89 % obyvateľov . 11% využíva vlastné studne.



Odvádžanie a čistenie odpadových vôd

Obec nemá vybudovanú splaškovú ani dažďovú kanalizáciu. Obyvatelia sú pripojení na vlastné žumpy.

Priemyselné odpadové vody v obci sa nevyskytujú.

Teplofikácia a plynofikácia obce

Obec V.H. Kalinka je malé sídlo, kde oblasť zásobovania teplom je riešená individuálne. V obci sa na vykurovanie používa najmä pevné palivo alebo elektrická energia. Obec nemá zavedený plyn.

Doprava

Obec leží južne od hlavného významného smeru Zvolen - Detva - Lučenec. Cez obec prechádza štátna cesta III. triedy, ktorá vytvára základnú dopravnú sieť. Na komunikáciu zbernú vyúsťujú komunikácie triedy C2 a C3 obslužné.

V niektorých častiach jestvujúce cesty sú v zlom technickom stave a potrebujú obnovu.

Železničná doprava

Železničná doprava sa v obci nenachádza ani sa svojim rozvojom obce netýka. Najbližšia železničná stanica je v meste v obci Víglaš alebo v meste Detva.

Autobusová doprava

Zastavaná časť Obce V.H. Kalinka je napojená na linky dopravy SAD Zvolen. Linky prechádzajú katastrom obce so štyrmi zastávkami. Zastavky v súčasnosti stačia a sú po kompletnej rekonštrukcii.

2.1.8 Inštitúcie a ostatné zariadenia v obci.

Školstvo

Základná škola sa v obci nenachádza, žiaci dochádzajú do základnej školy do obce Slatinské Lazy a obce Víglaš.

V obci sa nachádza materská škola, kde počet detí v priebehu 4 rokov klesá. V školskom roku 2014/2015 opäť počet žiakov vzrástol.



Tab. č. 2.1.8.1 Prehľad o počte detí na jednotlivých materských školách

Roky	2008/2009	2009/2010	2010/2011	2011/2012	2012/2013	2013/2014	2014/2015
Počet detí	19	19	22	18	19	14	21

Zdroj: evidencia škôl, , vlastné spracovanie k danému školskému roku

Zdravotníctvo

V obci sa nenachádza žiadne zdravotnícke zariadenie. Vo vzťahu na navrhovaný počet obyvateľov sa nepredpokladá zriadenie lekárskeho ordinácií prvého kontaktu (samostatné ambulancie pre dospelých a deti).

Občania obce môžu využívať zdravotnícke zariadenia v obci Víglaš, ktorá je k obci najbližšia a v okresnom meste v Detve, kde je sústredený najväčší počet zdravotníckych zariadení.

Sociálna starostlivosť

Sociálnu starostlivosť obec zabezpečuje v zmysle legislatívy. Na riešenie hmotnej núdze a sociálnej núdze občanov využíva obec sociálne zariadenia nachádzajúce sa v okrese Detva.

Verejné služby

Verejné služby pre občanov zabezpečuje obecný úrad. Obecný úrad je situovaný v centre obce, ktorý zabezpečuje okrem zákonom daným pracovným úlohám aj rôzne služby pre miestnych obyvateľov. Obecný úrad má prístup k internetu.

Obec V. H .Kalinka pre zefektívnenie poskytovania verejnej služby využíva služby spoločného obecného úradu, ktorého sídlo je v obci Víglaš s výkonom nasledovných pôsobností: stavebný poriadok, špeciálny stavebný úrad, ochrana prírody a krajiny, štátna vodná správa, opatrovateľská služba.

Kultúra a šport

Nad centrom obce sa nachádza **rímsko-katolícky kostol** v klasicistickom štýle, zasvätený svätému Martinovi. Vybudovaný bol v roku 1802, neskôr bol upravený. Na severnom okraji obce sa nachádza drevená zvonica z 19. storočia.

Z 19. storočia sa zachovalo niekoľko zrubových dvoj a trojpriestorových omazaných a obielených domov s valbovou slamenou strechou. Postupne však zanikajú.



Kultúrnym dedičstvom sú tiež zachované **ľudové kroje**, ktoré tvoria variant stredoslovenského ľudového odevu /tzv. detviensky typ/.

Tab. č. 2.1.8.2 Objekty pre kultúrne vyžitie a sakrálné stavby

	Kostol kat.	Kultúrny dom	Kaplnka	Zvonice	Božia muky	Motlitebňa	Prícestný kríž	Farský úrad kat	Dom smútku
V. H. Kalinka	1	1	1	3	5	1	3	1	1

Zdroj: Vlastné spracovanie na základe údajov obcí, 2014

V katastrálnom území obce V. H. Kalinka sa nenachádzajú žiadne národné kultúrne pamiatky ani pamiatkovo chránené územie.

Kultúrny a spoločenský život obce má bohatú a dlhoročnú tradíciu. V obci sa organizuje veľké množstvo kultúrnych podujatí.

Šport

V súčasnosti sa v obci nachádza nedokončené multifunkčné ihrisko. V materskej škole môžu obyvatelia obce využívať priestor na stolný tenis.

2.1.9 Podnikateľská sféra

Ekonomicky aktívne obyvateľstvo v súčasnosti tvorí 210 obyvateľov. V obci pôsobí 11 podnikateľských subjektov, z toho z pohľadu právnej formy:

SZČO – 2

S.r.o. - 3 (ŠARPET, s.r.o., VIANIM s.r.o., S-Joves s.r.o.)

Spotrebné družstvo – 1 (COOP Jednota Krupina)

Družstvo – 1 (EKO-družstvo Kalinka)

SHR – 4

Podľa zamerania v obci poskytujú podnikateľské subjekty služby zamerané na maloobchod, pohostinstvo, opravárenské služby, lesníctvo.

V obci pôsobí poľnohospodárske družstvo a vyvíjajú činnosť samostatne hospodáriaci roľníci.

V obci sa nachádza :

- Predajňa potravinárskeho tovaru
- Pohostinstvo



Obec vlastní 64 ha lesa. Obec v súvislosti s jeho vlastníctvom vykonáva všetky potrebné činnosti v zmysle platnej legislatívy. V prípade zisku z ťažby finančné prostriedky sú súčasťou rozpočtu obce.

V obci vyvíja svoju činnosť pozemkové spoločenstvo - Urbárska spoločnosť Jedlina-Banisko, pozemkové spoločenstvo.

Cestovný ruch a rekreácia.

Cyklotrasy

Katastrálnym územím obce prechádza značená cyklotrasa Podpoľania a Podjavoria. Obec je súčasťou cyklotrasy vid'. tab. č. 2.1.8.3.

Tab. č. 2.1.8.3 Popis cyklotrás

Poradie	Názov trasy	Prechodné body - obce	Dĺžka v km
1.	Severná časť Hontianskej cyklomagistrály	Záježová - Víglašská Huta - Kalinka - Klokoč - Stožok - Detva	23

Zdroj: www.cyklopolana.slovanet.sk, www.bikemap.net, 2014

2.1.10 Činnosť a hospodárenie miestnej samosprávy

Realizáciou koncepcie fiškálnej decentralizácie samospráv sa od roku 2005 výrazne zmenilo financovanie obcí. Reforma priniesla prechod od poskytovania dotácií samospráve zo štátneho rozpočtu k financovaniu kompetencií prostredníctvom daňových príjmov. Nový systém financovania prináša väčšiu voľnosť pri nakladaní s financiami v obecnom rozpočte, no súčasne kladie väčšie nároky na finančné riadenie obce.

Tab. č. 2.1.10 Hospodárenie obce

	2011	2012	2013	2014
Daňové príjmy	107 090,01	102 175,29	108 515,44	103 652,13
Nedaňové príjmy	42 135,12	36 983,65	42 112,41	10 299,61
Granty a transfery	6 841,77	68 112,73	10 610,76	5 747,09
Príjmy z transakcií s finanč. aktívami				
Prijaté úvery, pôžičky, nenávratné fin. výpomoci		81 515,13		
Rezervy			5 355,89	19 001,82
Príjmy spolu	156 066,90	288 786,80	166 594,50	138 700,65
Bežné výdavky	118 370,08	126 153,30	138 070,34	130 516,29



Kapitálové výdavky	2 337,69	75 043,03	10 725,01	8 184,36
Výdavky finančných operácií	18 120,00	66 000,00		
Výdavky celkom	138 827,77	267 196,33	148 795,35	138 700,65

Zdroj: Vlastné spracovanie

Z analýzy vyplýva, že obecný rozpočet poskytuje len malý priestor na prefinancovanie rozvojových zámerov obce. Je preto potrebné uchádzať sa aj o získanie externých zdrojov – súkromných investícií, grantov a príspevkov z podporných programov.

2.1.11 Analýza situácie v obci

SWOT analýza

SWOT analýza poskytuje celkový pohľad na situáciu obce – na jej silné a slabé stránky, príležitosti a ohrozenia rozvoja.

Na základe SWOT analýzy možno definovať kľúčové oblasti, ktoré vyžadujú prioritné riešenie najvhodnejšie ciele, ktoré by využitovali najvýraznejšie predpoklady a pozitívne rozvojové impulzy a eliminovali problémy a prípadné riziká. Podľa povahy sledovaných javov sa v SWOT analýze rozlišujú pozitívne a negatívne faktory. Pozitívne faktory (silné stránky a príležitosti) predstavujú faktory indukujúce rozvojové procesy. Negatívne faktory (slabé stránky a ohrozenia) naznačujú problémy.

Aby si obec vhodne identifikovala strategické ciele a priority si SWOT analýzu vymedzila v dvoch oblastiach.

L'udské zdroje – sociálna oblasť, šport, voľný čas, cestovný ruch

Obec nemá podmienky na športové vyžitie, ani hodnotný vnútorný priestor na kultúrne aktivity. Pričom vytváranie vhodného prostredia pre rekreačný šport, pre vyplňanie voľnočasových aktivít obyvateľstva a mládeže je jednou z cieľov v obci. Vhodnými podmienkami pre šport a ponukou verejného športoviska chce obec vytvoriť vyšší štandard životných podmienok obyvateľov obce, čo sa prejaví vo forme zdravšieho života obyvateľov, zvýšeného záujmu o bývanie v obci. Obec V. H. Kalinka v rámci existujúcich kompetencií zabezpečuje výchovno-vzdelávací proces predškolskej výchovy v materskej škole. Obec V. H. Kalinka v súlade so svojim zámerom každoročne organizuje kultúrne podujatia. Snahou obce je udržiavať kultúru v obci.

V obci nie je záujem o opatrovateľskú službu ani o poskytnutie stravovania pre dôchodcov.



Silné stránky <ul style="list-style-type: none">♦ vhodný terén pre športové aktivity a pešiu turistiku♦ materská škôlka s dostatočnou kapacitou♦ početný výskyt minerálnych prameňov♦ turistické trasy a cyklotrasa prechádzajúca obcou♦ pôsobenie farmy danielovej zveri♦ pozostatky sírnych baní♦ organizácia kultúrnych podujatí♦ obecná chata♦ potenciál pre rozvoj agroturistiky	Slabé stránky <ul style="list-style-type: none">♦ v obci nie je zdravotnícke zariadenie♦ nedokončené multifunkčné ihrisko♦ škôlka v zlom technickom stave♦ schátraný kultúrny dom♦ schátraný obecný úrad♦ slabá propagácia turistických možností♦ žiadne ubytovacie kapacity pre turistov♦ slabá propagácie obce
Príležitosti <ul style="list-style-type: none">♦ využitie získania financií z fondov EÚ♦ propagácia obce♦ zefektívnenie spolupráce s okolitými obcami na regionálnej úrovni♦ zakladanie mimovládnych neziskových organizácií poskytujúcich všeobecne prospešné služby	Ohrozenia <ul style="list-style-type: none">♦ pasivita obyvateľstva♦ zlý demografický vývoj♦ blízkosť väčších miest – odchod ľudí♦ posun priorít mládeže ku konzumnej kultúre♦ nezáujem o odľahlé územia♦ zložitý proces získania úverov

Infraštruktúra – dopravná, technická, environmentálna infraštruktúra a informačná spoločnosť

Obec nemá vybudovanú splaškovú kanalizáciu, má obecný vodovod, ktorý potrebuje bežnú údržbu tiež údržbu vyžadujú záchytné pramene. Obslužné komunikácie a jestvujúce sú v zlom technickom stave a potrebujú obnovu. Obec zabezpečuje zber a má vytvorené podmienky pre separovaný zber, ale občania nedostatočne odpad separujú. Obec má dostatočný počet svetelných zdrojov avšak s vyššou energetickou náročnosťou.

Silné stránky <ul style="list-style-type: none">♦ vybudovaný vodovod♦ elektrifikácia obce♦ zabezpečený zber odpadov♦ pokrytie signálom mobilných operátorov♦ vybudovaný rozhlas	Slabé stránky <ul style="list-style-type: none">♦ znižujúci sa objem separovaných zložiek KO♦ zlý technický stav miestnych komunikácií♦ verejné osvetlenie – vyššia energetická náročnosť♦ majetkovoprávne nevyrovnané pozemky pod cintorínom
Príležitosti <ul style="list-style-type: none">♦ environmentálna výchova♦ využitie štátnych podporných programov a podpora z fondov EÚ na zlepšenie stavu životného prostredia♦ motivácia občanov pri separácii odpadov♦ využitie obnoviteľných zdrojov na vykurovanie	Ohrozenia <ul style="list-style-type: none">♦ malá miera podpory obcí zo strany štátu♦ slabé ekologické vedomie obyvateľov♦ zvyšujúce sa náklady na opravy a údržbu cestnej infraštruktúry♦ legislatívne prekážky a nevysporiadanosť pozemkov



Problémová analýza

V procese určovania najväčších problémov v území obce členovia pracovnej skupiny identifikovali stav v obci z vlastných poznatkov a aj na základe spracovaného auditu obce. Východiskom bola tiež analýza silných a slabých stránok, príležitostí a ohrození (SWOT analýza) a to konkrétne slabé stránky zo všetkých čiastkových SWOT analýz.

Na pracovnom stretnutí boli identifikované problémy v obci a posúdené, ktoré sú z nich najvýznamnejšie. Význam problémov bol posudzovaný vzhľadom na víziu, na ktorom sa pracovná skupina zhodla a to obec poskytujúca priaznivé podmienky pre bývanie a trávenie voľného času občanov.

Hlavné problémy:

1. Nevyhovujúca a nedobudovaná technická infraštruktúra

Charakteristika problému:

- ◆ Nedostatočná kvalita miestnych a prístupových komunikácií v intraviláne
- ◆ Zlý technický stav budovy obecného úradu
- ◆ Zlý technický stav budovy kultúrneho domu
- ◆ Zlý technický stav budovy materskej škôlky
- ◆ Nevyhovujúci technický stav obecného rozhlasu

Následky



Ohrozenie chodcov, nízky štandard bývania, nezáujem žiť a podnikat' v obci

2. Nedobudovaná environmentálna infraštruktúra

Charakteristika problému:

- ◆ Neriešené zneškodnenie bioodpadu
- ◆ Nízka separácia odpadu
- ◆ Nedostatočná údržba vodovodu a záchytných prameňov

Následky



Riziko znečistenia životného prostredia, nižší záujem o bývanie v obci, nezáujem investovať v obci



3. Nerozvinuté služby pre cestovný ruch

Charakteristika problému:

- ♦ Nedostatočné množstvo cyklotrás, cyklochodníkov
- ♦ Chýba ubytovanie pre turistov
- ♦ Slabá propagácia obce
- ♦ Zlý stav obecnej chaty v Lohyni

Následky



Nízka atraktivita pre návštevníkov obce, pokles úrovne obce

4. Nízky záujem občanov o dianie v obci

Charakteristika problému:

- ♦ Zastarané detské ihrisko
- ♦ Nedobudované multifunkčné ihrisko
- ♦ Neexistujúca klubovňa pre mládež
- ♦ Slabo rozvinutý komunitný život
- ♦ Nedostatočná propagácia obce

Následky



Znižovanie súdržnosti miestnej komunity, znižovanie vzťahu k obci, preferovanie konzumného spôsobu života



3. Strategická časť

Vízia územia

Vízia predstavuje spoločne formulovaný želaný stav budúcnosti, kde svoju obec chcú občania vidieť o 20 rokov. Na víziu nadväzujú stanovené ciele, ktorých naplnením sa obec približuje k definovanej vízii.

Vízia obce Vígľašská Huta Kalinka:

Vígľašská Huta Kalinka – obec poskytujúca priaznivé podmienky pre bývanie a trávenie voľného času občanov ako aj návštevníkov obce.

3.1 Formulácia a návrh stratégie

Stratégia obce V. H. Kalinka sa v nasledujúcom období do roku 2023 zameriava na elimináciu definovaných problémov obce v nadväznosti na víziu. Stratégiou obce je skvalitnenie verejných služieb ako aj možností pre kultúrne a športové aktivity občanov a návštevníkov obce.

Strategické ciele konkretizujú víziu obce a definujú spôsob riešenia problémov pomenovaných v stratégii. Obec V. H. Kalinka si zadefinovala 2 strategické ciele ďalšieho rozvoja.

3.1.1 Strategické ciele rozvoja obce V. H. Kalinka

1. Skvalitnenie verejných služieb obce.
2. Zlepšenie podmienok pre spoločenský a športový život v obci.

Strategický cieľ 1.

Zameriava sa na zvýšenie kvality verejných služieb obce s dôrazom na dobudovanie technickej a environmentálnej infraštruktúry. Nedostatočná kvalita základného vybavenia obce – miestne komunikácie, prístupové cesty, obecné budovy, športoviská, a pod., sú stále problémom obce, pretože sa jedná o finančne náročné aktivity, ktoré obec môže realizovať len postupne a s pomocou externých finančných zdrojov. Skvalitnenie infraštruktúry je predpokladom pre zlepšenie podmienok bývania občanov v obci ako aj pre jej hospodársky



rozvoj najmä rozvoj turistiky a tým podpory zamestnanosti, ktorá je základnou podmienkou pre spokojný život občanov.

Strategický cieľ 2.

Zameriava sa na udržanie a rozšírenie aktivít, ktoré umožňujú spoločenské a športové vyžitie občanov a návštevníkov obce, čo je predpokladom pre zvýšenie ich kvality života.

3.1.2 Strategické prioritné oblasti pre strategické ciele

Strategické priority definujú oblasti, ktoré budú prioritne v rámci rozvoja obce podporované s cieľom dosiahnutia stanovených strategických cieľov.

V obci V. H. Kalinka si zadefinovali jednu strategickú prioritnú oblasť súvisiacu so strategickým cieľom č.1 a jednu strategickú prioritnú oblasť súvisiacu so strategickým cieľom č. 2.

Strategická prioritná oblasť pre strategický cieľ č.1:

1.1. Dobudovaná technická a environmentálna infraštruktúra.

Strategická prioritná oblasť pre strategický cieľ č.2:

2.1. Vytvorené podmienky pre spoločenský a športový život v obci.

Vízia obce	
Vígľašská Huta Kalinka – obec poskytujúca priaznivé podmienky pre bývanie a trávenie voľného času občanov ako aj návštevníkov obce.	
Strategický cieľ 1.	Strategický cieľ 2.
Skvalitnenie verejných služieb obce.	Zlepšenie podmienok pre spoločenský a športový život v obci.
Strategická prioritná oblasť 1.1	Strategická prioritná oblasť 2.1
Dobudovaná technická a environmentálna infraštruktúra.	Vytvorené podmienky pre spoločenský a športový život v obci.



4. Programová časť

V rámci strategických priorít partnerstvo pre tvorbu PHSR v obci V. H. Kalinka definovalo súbor opatrení a aktivít pre dosiahnutie strategického cieľa a naplnenia vízie obce. Navrhnuté opatrenia a aktivity sú strednodobým zámerom na obdobie 8 rokov spracovania rozvojového dokumentu PHSR.

4.1 Opatrenia, projekty (aktivity)

Strategická prioritná oblasť: 1.1 Dobudovaná technická a environmentálna infraštruktúra

Strategická priorita sa zameriava na dobudovanie a zlepšenie kvality technickej a environmentálnej infraštruktúry obce.

Opatrenie 1.1.1. Dobudovať technickú infraštruktúru obce

Opatrenie zahŕňa súbor investičných projektov /aktivít obce zameraných na technickú infraštruktúru, ktoré je potrebné zrealizovať v záujme skvalitnenia verejných služieb obce pre občanov. Projekty je možné realizovať ako celok alebo po etapách v závislosti od rozsahu projektu a finančných možností obce.

Projekty:

1.etapa (r. 2015 - 2017) uvedené v akčnom pláne bod 5.5

- Zrekonštruovať a zmodernizovať obecný rozhlas
- Zrekonštruovať obecný úrad
- Dobudovať multifunkčné ihrisko – plochu, osvetlenie
- Zmodernizovať existujúce detské ihrisko pri MŠ

2.etapa (r. 2018 - 2020) s uvedením odhadovanej sumy

- Zrekonštruovať miestne komunikácie v intraviláne / 100 tis. € / exter. zdroje
- Zrekonštruovať materskú škôlku / 100 tis. € / exter. zdroje
- Zrekonštruovať kultúrny dom / 200 tis. € / exter. zdroje

3.etapa (r. 2021 - 2023) s uvedením odhadovanej sumy

- Zrekonštruovať prístupovú cestu od kostola k cintorínu / 150 tis. € / exter. zdroje
- Zrekonštruovať prístupovú cestu k Eko-družstvu / 70 tis. € / exter. zdroje



Opatrenie 1.1.2. Dobudovať environmentálnu infraštruktúru obce

Opatrenie zahŕňa súbor investičných projektov /aktivít obce zameraných na environmentálnu infraštruktúru, ktoré je potrebné zrealizovať v záujme skvalitnenia verejných služieb obce pre občanov.

Projekty:

1.etapa (r. 2015 - 2017) uvedené v akčnom pláne bod 5.5

- Riešiť spracovanie bioodpadu v obci vrátane vybudovania kompostoviska a zakúpenia štiepkovača v spolupráci s Koordinačným združením obcí MR Podpoľanie

Opatrenie 1.1.3. Zabezpečiť technické vybavenie obecného úradu

Opatrenie sa zameriava na zvýšenie technického vybavenia obecného úradu, ktoré je predpokladom skvalitnenia realizácie verejných služieb pre občanov.

Projekty:

1.etapa (r. 2015 - 2017) uvedené v akčnom pláne bod 5.5

- Zakúpiť obecné terénne auto pre verejné služby

Opatrenie 1.1.4. Podporiť rast hospodárskych aktivít v obci

Opatrenie je zamerané na podporu aktivít, ktoré napomôžu rozvoju hospodárskych aktivít v obci a spolupráci obce s podnikateľskými subjektmi.

Projekty:

1.etapa (r. 2015 - 2017) uvedené v akčnom pláne bod 5.5

- Zrekonštruovať obecnú chatu v Lohyni

2.etapa (r. 2018 - 2020) s uvedením odhadovanej sumy

- Zrekonštruovať lesné cesty v spolupráci s miestnym urbárom / 15 tis. € / exter. zdroje + obecný rozpočet



Strategická prioritná oblasť: 2.1. Vytvorené podmienky pre spoločenský a športový život v obci.

Strategická priorita sa zameriava na zvýšenie informovanosti, zlepšenie kvality trávenia voľného času a komunitného života v obci, čo vytvára predpoklad pre zlepšenie kvality života občanov ako aj návštevníkov obce.

Opatrenie 2.1.1. Podporiť udržanie a rozvoj spoločensko – športových podujatí v obci.

Opatrenie sa zameriava na neinvestičné aktivity s cieľom rozvíjať kultúrne a športové dianie v obci.

Projekty:

1.etapa (r. 2015 - 2017) uvedené v akčnom pláne bod 5.5

- Organizovať pravidelné kultúrne a športové podujatia v obci v zmysle kalendára podujatí

Opatrenie 2.1.2. Vytvoriť podmienky pre komunitný život a informovanosť občanov

Opatrenie sa zameriava na investičné a neinvestičné aktivity s cieľom skvalitniť život obyvateľov a návštevníkov obce.

Projekty:

1.etapa (r. 2015 - 2017) uvedené v akčnom pláne bod 5.5

- Aktualizovať webovú stránku obce
- Zrekonštruovať priestor a vnútorné vybavenie v KD pre stretávanie sa občanov
- Zabezpečiť tvorbu a tlač propagačných materiálov o aktivitách v obci

4.2 Ukazovatele výsledkov a dopadov

Napĺňanie stanovených cieľov PHSR je potrebné priebežne sledovať a to prostredníctvom merateľných ukazovateľov. Ukazovatele majú stanovenú svoju východiskovú a cieľovú hodnotu. Ukazovatele môžu byť kvantitatívne alebo kvalitatívne.



Úroveň Strategický cieľ 1:		Ukazovateľ (názov a merná jednotka)	Východiskový stav	Cieľová hodnota ukazovateľa do r. 2023
Skvalitnenie verejných služieb obce.		Zlepšenie podmienok bývania v obci	0%	50%
Úroveň Opatrenia	Strategická prioritná oblasť	Ukazovateľ (názov a merná jednotka)	Východiskový stav	Cieľová hodnota ukazovateľa do r. 2023
1.1.1. Dobudovať technickú infraštruktúry obce	1.1. Dobudovaná technická a environmentál na infraštruktúra.	Počet dobudovaných aktivít technickej infraštruktúry	0	7
1.1.2. Dobudovať environmentálnu infraštruktúru obce		Počet dobudovaných aktivít environmentálnej infraštruktúry	0	2
1.1.3. Zabezpečiť technické vybavenie obecného úradu		Počet technických zariadení	0	1
1.1.4. Podporiť rast hospodárskych aktivít v obci		Počet podporených ekonomických aktivít	0	2
Úroveň Strategický cieľ 2:		Ukazovateľ (názov a merná jednotka)	Východiskový stav	Cieľová hodnota ukazovateľa do r. 2023
Zlepšenie podmienok pre spoločenský a športový život v obci..		Zlepšenie kvality trávenia voľného času občanov a návštevníkov obce	0%	50%
Úroveň Opatrenia	Strategická prioritná oblasť	Ukazovateľ (názov a merná jednotka)	Východiskový stav	Cieľová hodnota ukazovateľa do r. 2023
2.1.1. Podporiť udržanie a rozvoj spoločensko – športových podujatí v obci	2.1. Vytvorené podmienky pre spoločenský a športový život v obci	Počet podujatí organizovaných obcou	12	14
2.1.2. Vytvoriť podmienky pre komunitný život a informovanosť občanov		Počet informačných aktivít obce	0	2

Pre sledovanie naplnenia strategických cieľov sú zvolené kvalitatívne ukazovatele, ktoré sledujú napĺňanie zadaného vízie. K naplneniu strategických cieľov boli prijaté opatrenia, ktorých dosiahnutie bude sledované kvalitatívnymi ukazovateľmi, ktorých hodnota bude závislá od realizácie naplánovaných projektov / aktivít.



Východiskový stav ukazovateľov s nastavením nula (0) hovorí o tom, že takto zadefinovaný ukazovateľ nebol do tohto času sledovaný a preto vychádza z nulovej hodnoty.

V prípade kvalitatívnych ukazovateľov cieľová hodnota predstavuje rozsah o akú percentuálnu hodnotu sa zlepší daný ukazovateľ za obdobie realizácie PHSR od r.2015. Plnenie ukazovateľa bude hodnotené občanmi v rámci prieskumu, ktorý vykoná obec. Odporúča sa zrealizovať prieskum u občanov minimálne 2 x za obdobie realizácie PHSR (r. 2018, r.2023).

5. Realizačná časť

5.1 Popis úloh jednotlivých partnerov pri realizácii PHSR

PHSR obce je dokument, reprezentujúci rozvojové aktivity obce, ktorých realizáciou obec bude dosahovať naplánované ciele a tým želaný stav v obci.

Významným krokom v procese prípravy ale najmä realizácie PHSR obce je vytvorenie multisektorového partnerstva, ktoré je jedným zo základných princípov miestneho rozvoja. Do procesu prípravy a realizácie spracovania PHSR sa zapoja okrem predstaviteľov samosprávy vrátane zástupcov obecného zastupiteľstva aj zástupcovia podnikateľskej sféry, spolkov a aktívni občania, čím sa naplňuje princíp partnerstva.

Hlavným realizátorom PHSR je obec.

K hlavným partnerom obce pri realizácii PHSR patria:

- Podnikatelia s prevádzkou v obci, miestne organizácie a spolky, aktívni občania

Pri realizácii projektov s nadregionálnym dopadom sú to:

- združenie obcí, verejno-súkromné partnerstvo pracujúce v Podpoľaní, orgány štátnej správy, potenciálni investori

Popis zodpovednosti za realizáciu jednotlivých projektov a úloh je súčasťou akčného plánu.

5.2 Popis postupov inštitucionálneho a organizačného zabezpečenia realizácie PHSR, spôsob komunikácie, kooperácie a koordinácie

Tak ako vyplýva zo stanovených cieľov a konkrétnych projektov/ aktivít, najrozsiahlejšiu úlohu pri organizácii, koordinácii úloh ako aj zabezpečení komunikácie smerom do vnútra aj vonok a realizácii PHSR bude zohrávať samotná samospráva (obec).

Obec si vytvorí pre realizáciu PHSR riadiaci tím, ktorý bude vychádzať zo zloženia riadiaceho tímu - členmi za obec a pracovnej skupiny, ktorí sa podieľali na príprave PHSR.



Garantom pre realizáciu PHSR bude starosta obce, ktorý spolu s ďalšími členmi riadiaceho tímu – členmi za obec, obecného zastupiteľstva a pracovnej skupiny budú podnikať kroky pre realizáciu aktivít a naplnenia stanovených cieľov.

Obec v procese realizácie PHSR bude zodpovedať za prípravu podmienok pre realizáciu úloh vrátane vysporiadania vlastníckych vzťahov, spracovanie projektovej dokumentácie, v prípade získavania externých zdrojov za prípravu žiadostí o získavanie finančných prostriedkov, realizáciu projektov ako aj ich vyúčtovanie.

Hlavnou úlohou obecného zastupiteľstva je monitoring realizácie naplánovaných projektov, spolupráca pri tvorbe akčných plánov na základe hodnotenia plnenia PHSR.

Aktívni občania sa budú podieľať na realizácii niektorých projektov v zmysle akčného plánu. Členovia pracovnej skupiny sa môžu zúčastňovať procesu monitoringu a tvorby akčných plánov, ktoré sa definujú vždy na 3 roky.

5.3 Stručný popis komunikačnej stratégie PHSR k jednotlivým cieľovým skupinám

Komunikačná stratégia PHSR je navrhnutá s cieľom zapojiť do procesu prípravy ako aj realizácie PHSR širokú verejnosť a tak získať podporu verejnosti pre realizáciu projektov. Proces prípravy ako aj realizácie PHSR bude komunikovaný s verejnosťou v prostredníctvom možností, ktoré obec má a plánuje aj v budúcnosti využívať:

- verejné informačné tabule
- aktualizované internetové sídlo obce
- miestne podujatia
- verejné stretnutia
- verejné prerokovanie
- zasadania pracovných skupín v procese prípravy a realizácie PHSR

Cieľovými skupinami pre komunikačnú stratégiu obce sú:

- poslanci obecného zastupiteľstva
- členovia pracovnej skupiny pre prípravu a realizáciu PHSR
- podnikatelia
- zástupcovia miestnych spolkov a organizácií
- obyvatelia



5.4 Systém monitorovania a hodnotenia

V rámci systému monitorovania a hodnotenia realizácie PHSR je potrebné zabezpečiť:

- monitoring plnenia akčného plánu a jeho aktualizáciu
- hodnotenie plnenia akčného plánu v zmysle dosahovania stanovených ukazovateľov
- monitoring plnenia strategického plánu a aktualizáciu PHSR

Monitoring a hodnotenie plnenia akčného plánu je úlohou riadiaceho tímu pre realizáciu PHSR. Minimálne 1 x ročne zasadne riadiaci tím (v čase začiatku prípravy rozpočtu na nasledujúci rok), ktorý získa a spracuje pripomienky úradu, obecného zastupiteľstva a verejnosti, zhodnotí plnenie akčného plánu v zmysle dosahovania stanovených ukazovateľov. Riadiaci tím zabezpečí aktualizáciu akčného plánu na nasledovné obdobie. Riadiaci tím vyhodnotí aj plnenie strategického plánu PHSR. Zohľadňuje zmeny v smerovaní vývoja obce, zmeny vonkajších podmienok, požiadaviek obyvateľov a iných cieľových skupín. Podľa potreby realizuje aktualizáciu PHSR.

O výsledkoch monitoringu a hodnotenia akčného plánu a strategického plánu riadiaci tím informuje verejnosť.

O výsledkoch plnenia PHSR obec informuje 1 x ročne samosprávny kraj.

5.5 Akčný plán na daný rozpočtový rok s výhľadom na 2 roky (x+2) - vecný a časový harmonogram realizácie jednotlivých opatrení a projektov

Akčný plán PHSR je spracovaný na daný rozpočtový rok s výhľadom na 2 roky, teda na obdobie 3 rokov. Jedná sa o súbor konkrétnych aktivít, ktoré vedú k naplneniu cieľov v rámci strategických prioritných oblastí. Aktivity majú určený subjekt zodpovedný za realizáciu, predpokladaný termín realizácie a spôsob financovania aktivity s priamou väzbou na rozpočet obce a stav pripravenosti konkrétnej aktivity. Akčný plán sa hodnotí a aktualizuje každý rok.

Akčný plán na obdobie rokov 2015 – 2017.

Strategická prioritná oblasť: 1.1. Dobudovaná technická a environmentálna infraštruktúra				
Opatrenie / aktivita	Termín	Zodpovedný	Financovanie / Zdroj	Stav pripravenosti
Opatrenie: 1.1.1. Dobudovať technickú infraštruktúru obce				
Zrekonštruovať a modernizovať obecný rozhlas	2015	Obec	12,5 tis. € / exter. zdroje	Podaná žiadosť o dotáciu
Zrekonštruovať obecný úrad	2016	Obec	180 tis. € /exter. zdroje	Projektová dokumentácia
Dobudovať multifunkčné ihrisko – plochu a osvetlenie	2016	Obec	15 tis. € / exter. zdroje	
Zmodernizovať existujúce detské ihrisko pri MŠ	2017	Obec	10 tis. € / exter. zdroje	



Opatrenie 1.1.2. Dobudovať environmentálnu infraštruktúru obce				
Riešiť spracovanie bioodpadu v obci v spolupráci s Koordinačným združením obcí MR Podpoľanie	2015	KZMRP	0 € / KZMRP	Dohoda obcí o príprave spoločného projektu
Opatrenie 1.1.3. Zabezpečiť technické vybavenie obecného úradu				
Zakúpiť obecné terénne auto pre verejné služby	2016	Obec	15 tis.€ / exter. zdroje + obecný rozpočet	
Opatrenie 1.1.4. Podporiť rast hospodárskych aktivít v obciach				
Zrekonštruovať obecnú chatu v Lohyni	2017	Obec	15 tis.€ / exter. zdroje + obecný rozpočet	Projektová dokumentácia
Strategická prioritná oblasť : 2.1 Vytvorené podmienky pre spoločenský a športový život v obci.				
Opatrenie / aktivita	Termín	Zodpovedný	Financovanie / zdroj	Stav pripravenosti
Opatrenie 2.1.1. Podporiť udržanie a rozvoj spoločensko-športových podujatí v obci				
Organizovať pravidelné kultúrne a športové podujatia v obci v zmysle kalendára podujatí	2015-2017	Obec	1 500 € /ročne / obecný rozpočet	Schválený kalendár podujatí
Opatrenie 2.1.2. Vytvoriť podmienky pre komunitný život a informovanosť občanov				
Aktualizovať webovú stránku obce	2015-2017	Obec	300 € /ročne / obecný rozpočet	
Zabezpečiť tvorbu a tlač propagačných materiálov o aktivitách v obci	2015-2017	Obec	500 € /ročne / obecný rozpočet	
Zrekonštruovať priestor a vnútorné vybavenie v kultúrnom dome pre stretávanie sa občanov	2016	Obec	3 000 € / exter. zdroje + rozpočet obce	

5.6 Finančná časť

Indikatívny rozpočet je celkovým prehľadom plánovaných finančných prostriedkov potrebných na realizáciu aktivít platného PHSR.

Strategická prioritná oblasť	1.ETAPA	2.ETAPA	3.ETAPA	SPOLU
1.1 Dobudovaná technická a environmentálna infraštruktúra.	247 500 €	400 000 €	370 000 €	1 017 500 €
2.1 Vytvorené podmienky pre spoločenský a športový život v obci.	9 900 €	6 900 €	6 900 €	23 700 €
SPOLU	257 400 €	406 900 €	376 900 €	1 041 200 €



6. Záver

Spracovaný PHSR obce V. H. Kalinka bol spracovaný v zmysle naplánovaného časového a obsahového harmonogramu a v zmysle platnej legislatívy. Po verejnom pripomienkovaní a zapracovaní pripomienok bude schválený obecným zastupiteľstvom a zverejnený na webovom sídle obce www.vhkalinka.sk.