



Program hospodárskeho a sociálneho rozvoja obce ROZTOKY 2017 - 2026

ouroztoky@stonline.sk
www.roztoky.sk


SCHVÁLENÝ OBECNÝM ZASTUPITEĽSTVOM OBCE ROZTOKY

2017




Obsah

1.	Analytická časť.....	4
3.	Programová časť.....	4
4.	Realizačná časť.....	4
5.	Finančná časť	4
	Záver	4
	Prílohy	5
	Obsahuje spolu 32 Tabuliek.	5
	ÚVOD	6
1	ANALYTICKÁ ČASŤ.....	7
1.0	ZÁKLADNÁ CHARAKTERISTIKA OBCE	7
1.1	HISTÓRIA OBCE	8
1.2	SPOLOČENSKÝ ŽIVOT	8
1.3	PRÍRODNÉ POMERY	8
1.3.1	Vymedzenie územia, geografická poloha.....	8
1.3.2	Geografické a geomorfologické pomery.....	8
1.3.3	Geomorfológia	9
1.3.4	Pôdne pomery.....	9
1.3.5	Hydrologické pomery	9
1.3.6	Klimatické pomery.....	9
1.3.7	Rastlinstvo a živočíšstvo	9
1.4	TECHNICKÁ INFRAŠTRUKTÚRA	10
1.4.1	Odvádzanie a čistenie odpadových vôd	10
1.4.2	Verejné osvetlenie.....	11
1.4.4	Zásobovanie plynom	11
1.4.5	Pripojenie telefónov a internetu.....	11
1.4.6	Telekomunikačné a rádiokomunikačné zariadenia	11
1.4.7	Zásobovanie pitnou vodou	11
1.5	DOPRAVA	11
	Zdroj: vlastné spracovanie.....	12
1.5.1	Cestná doprava.....	12
1.6	ŽIVOTNÉ PROSTREDIE.....	12
1.6.1	Starostlivosť o územie.....	13
1.6.2	Ochrana ovzdušia	14
1.6.3	Odpadové hospodárstvo	14
1.6.4	Lesné hospodárstvo.....	15
1.6.5	Správa povodí	17
1.7	OBYVATEĽSTVO	17



1.7	VZDELANIE A ZAMESTNANOSŤ	19
1.8	BÝVANIE	20
1.9	PODNIKATEĽSKÉ SUBJEKTY	20
1.10	ŠKOLSTVO A VZDELANIE	21
1.11	SOCIÁLNA SFÉRA	21
1.11	ZDRAVOTNÍCTVO	21
1.12	ŠPORT	21
1.13	KULTÚRA	22
1.14	UBYTOVACIE ZARIADENIA	22
1.15	STRAVOVACIE A REŠTAURAČNÉ SLUŽBY	22
1.16	CESTOVNÝ RUCH	22
1.17	REKAPITULÁCIA ROZPOČTU OBCE ZA ROKY 2013- 2017	23
1.18	SAMOSPRÁVA	23
	VÍZIA	25
	POSLANIE	25
2.1	Analýza vonkajšieho prostredia	26
2.2	Zhodnotenie súčasného stavu územia	27
3	STRATEGICKÁ ČASŤ	33
3.1	ROZVOJOVÁ STRATÉGIA	33
3.2	STRATEGICKÝ CIEĽ, PRIORITY ROZVOJA A OPATRENIA ROZVOJA OBCE	34
3.3	Prioritná oblasť – HOSPODÁRSKA	34
3.4	Prioritná oblasť – SOCIÁLNA	34
3.5	Prioritná oblasť – ENVIRONMENTÁLNA	35
4	PROGRAMOVÁ ČASŤ	36
5	REALIZAČNÁ ČASŤ	37
5.1	Východiská a popis úloh jednotlivých partnerov pri realizácii	37
5.2	Popis postupov organizačného a inštitucionálneho zabezpečenia	37
5.3	Komunikačná stratégia	38
5.4	Systém monitorovania a hodnotenia	38
6	FINANČNÁ ČASŤ	43
	ZABEZPEČENIE PHSR	47
	ADMINISTRATÍVNE ZABEZPEČENIE PHSR	47
	MONITOROVANIE PHSR	48
	SPÔSOB MONITOROVANIA PHSR	48
	VYHODNOCOVANIE A SPÔSOB MODIFIKOVANIA PHSR	48
	ZÁVER	49
	POUŽITÁ LITERATÚRA	51



Osnova PHSR

- základné informácie o obci Roztoky,
- obsah dokumentu (podľa jednotlivých kapitol),
- stručné zhrnutie východiskových koncepčných dokumentov týkajúcich sa vymedzeného územia.

1. Analytická časť

Táto časť obsahuje:

- kompletnú analýzu vnútorného prostredia na základe overeného súboru kvantitatívnych a kvalitatívnych dát (ďalej len „dátová základňa“) podľa jednotlivých oblastí vrátane finančnej a hospodárskej situácie,
- ex-post hodnotenie (realizácia existujúceho PHSR vrátane vyhodnotenia rozpracovaných investičných a neinvestičných projektov k 31. 12. príslušného roku),
- analýzu silných a slabých stránok územia,
- identifikáciu hlavných vonkajších faktorov rozvoja územia (výber hlavných faktorov),
- analýzu vplyvu vonkajšieho prostredia na vývoj situácie v území (zoznam),
- ex-post hodnotenie (realizácia existujúceho PHSR vrátane vyhodnotenia rozpracovaných investičných a neinvestičných projektov realizovaných na národnej, príp. regionálnej úrovni k 31. 12. príslušného roku),
- analýzu príležitostí a ohrození pre rast a rozvoj územia (posúdenie hlavných faktorov z hľadiska príležitostí a ohrození),
- analýzu väzieb územia,
- SWOT analýzu (súhrnná tabuľka, syntéza výsledkov),
- analýzu možných rizík a hrozieb, identifikáciu kritických oblastí rozvoja,
- identifikáciu východísk a možných riešení,
- odhad budúceho možného vývoja.

2. Strategická časť

Táto časť obsahuje:

- víziu územia,
- formuláciu a návrh stratégie,
- výber a popis strategických cieľov v jednotlivých politikách - oblastiach rozvoja (hospodárska, sociálna, environmentálna).

3. Programová časť

Táto časť obsahuje:

- konkrétne opatrenia a projekty vrátane ich priradenia k jednotlivým cieľom a prioritám
- súbor ukazovateľov výsledkov a dosahov vrátane východiskových a cieľových hodnôt.

4. Realizačná časť

Táto časť obsahuje:

- popis úloh jednotlivých partnerov pri realizácii PHSR,
- popis postupov inštitucionálneho a organizačného zabezpečenia realizácie PHSR, spôsob komunikácie, kooperácie a koordinácie
- stručný popis komunikačnej stratégie PHSR k jednotlivým cieľovým skupinám,
- systém monitorovania a hodnotenia,
- akčný plán na daný rozpočtový rok

5. Finančná časť

Táto časť obsahuje:

- indikatívny finančný plán na celú realizáciu PHSR, model viaczdrojového financovania jednotlivých opatrení, aktivít (projektov) za účasti sociálno-ekonomických partnerov v území v prepojení na programový rozpočet obce/VÚC,
- hodnotiacu tabuľku pre výber projektov.

Záver


Obsahuje informáciu o schválení a zverejnení PHSR.



Prílohy

Obsahuje spolu 32 Tabuliek.

Zdroj: vlastné spracovanie



ÚVOD

Program hospodárskeho a sociálneho rozvoja obce Roztoky (ďalej len PHSR) nariaďuje a upravuje Zákon č.416/2001 Z.z. o prechode niektorých pôsobností z orgánov štátnej správy na obce a vyššie územné celky vykonávajúce stratégie regionálneho rozvoja, vypracovanie programu hospodárskeho rozvoja a sociálneho rozvoja (PHSR) a koordinovanie spolupráce právnických osôb pri vypracovávaní programov rozvoja obcí.

PHSR je strednodobým záväzným programom, schváleným obecným zastupiteľstvom a je nástrojom na zachovanie jednotnej línie rozvoja obce aj pri zmenách vedenia obce a politických zmenách. PHSR môže byť využitý ako prostriedok na získanie finančných dotácií z fondov Európskej únie a zvyšuje tak šancu na získanie externých prostriedkov. Je viditeľnou a hmotnou prezentáciou obce a obecného zastupiteľstva, ktoré vyvíja maximálne úsilie o jeho vysokú profesionálnu a komplexnú hodnotu.

Po priebežnom vyhodnotení a korekcii pôvodného PHSR obce Roztoky na roky 2007 - 2013 bol dokument znovu vypracovaný pre súčasné potreby samosprávy obce Roztoky s cieľom akceptovania aktuálnych potrieb obce.


Tento programový dokument je v súlade s existujúcimi dokumentmi vyššej hierarchickej úrovne:

- Zákon č. 309/2014 Z. z., ktorým sa mení a dopĺňa zákon č. 539/2008 Z. z. o podpore regionálneho rozvoja,
- Partnerská dohoda Slovenskej republiky na roky 2014 - 2020,
- Aktualizácia Národnej stratégie regionálneho rozvoja (2014),
- Koncepcia územného rozvoja Slovenska 2001 (KURS 2001) v znení KURS 2011,
- Program rozvoja vidieka SR na programovacie obdobie 2014-2020,
- Program hospodárskeho rozvoja a sociálneho rozvoja NSK na roky 2012 -2018,
- Stratégia rozvoja cestovného ruchu Prešovského samosprávneho kraja na roky 2014 - 2020,
- Územný plán VÚC Prešovského samosprávneho kraja (1998, 1995),
- Programu hospodárskeho rozvoja a sociálneho rozvoja samosprávneho kraja, ktorý je strednodobý programový dokument, je v súlade s cieľmi a prvoradými potrebami ustanovenými v národnom pláne a s podkladom na vypracovanie príslušného regionálneho operačného programu. Jeho vypracovanie zabezpečuje samosprávny kraj,
- Územný plán obce Roztoky (2017), schválený zastupiteľstvom Obecného úradu v Roztoky zo dňa 28. 12. 2017

Ďalšie relevantné informačné zdroje, ktoré boli použité v procese tvorby tohto dokumentu, sú uvedené v jeho záverečnej kapitole.

PHSR obce Roztoky treba chápať ako koncepčný dokument identifikujúci nielen hlavné problémy rozvoja obce ale i opatrenia, ktoré by mali k riešeniu týchto problémov prispieť, je podkladom pre naplnenie potrieb obyvateľov obce prostredníctvom rozvojových zámerov (Zamkovský, J., red. 2004). Dokument „**Program hospodárskeho a sociálneho rozvoja obce Roztoky**“ s výhľadom do roku 2026 (**PHSR**) je strednodobý strategický dokument, ktorý na základe analýzy hospodárskeho a sociálneho rozvoja obce stanovuje jeho strategické ciele a priority rozvoja. Je prostriedkom na napĺňanie vízie ďalšieho smerovania rozvoja obce. Programom hospodárskeho a sociálneho rozvoja obce Roztoky sa uskutočňuje podpora rozvoja na úrovni miestnej samosprávy s dôrazom na sociálnu, ekonomickú a kultúrnu sféru. Je to program cielených opatrení, navrhnutý pre oživenie sociálneho, ekonomického a kultúrneho rozvoja obce Roztoky, ktorý na základe výsledkov ročného hodnotenia bude priebežne aktualizovaný a dopĺňovaný.

Súčasťou programu je aj návrh jeho administratívneho a finančného zabezpečenia. Zákon stanovuje aj úlohy, týkajúce sa vypracovávania, schvaľovania, zabezpečenia plnenia pravidelného vyhodnocovania predmetného programového dokumentu. Pri spracovaní programu boli rešpektované



zásady regionálnej politiky vlády Slovenskej republiky a princípy regionálnej politiky Európskej únie zakotvené najmä v nariadení Rady (ES) č. 1266/1999 (nariadenie o štrukturálnych fondoch).

Program sociálneho, ekonomického a kultúrneho rozvoja obce Roztoky je súčasťou sústavy základných dokumentov podpory regionálneho rozvoja v Slovenskej republike. Táto sústava je členená na strategické a programové dokumenty vypracovávané na úrovni štátu, sektorov, samosprávnych krajov, regiónov a obcí a programové dokumenty Európskej únie.

1 ANALYTICKÁ ČASŤ

Analytická časť PHSR prináša komplexné zhodnotenie a analýzu východiskovej situácie - aktuálneho stavu, v akom sa obec nachádza. Analytická časť PHSR zároveň obsahuje i odhad budúceho možného vývoja a prípadné riziká vo väzbe na relevantné stratégie. Analýza informácií, databáz, kvantitatívnych a kvalitatívnych dát odhaľuje i vnútorný potenciál územia a limitujúce faktory rozvoja obce.

Tabuľka č. 1 - Zoznam kvantitatívnych a kvalitatívnych dát

Oblasť dát /téma	Zdroj dát	Webová stránka
Demografia	Štatistický úrad SR	www.statistics.sk
Bývanie	Štatistický úrad SR	www.statistics.sk
Školstvo a vzdelávanie	Štatistický úrad SR	www.statistics.sk
Zdravotníctvo	Štatistický úrad SR	www.statistics.sk
Sociálna starostlivosť	Štatistický úrad SR	www.statistics.sk
Ekonomická situácia	Štatistický úrad SR	www.statistics.sk

Zdroj: vlastné spracovanie


1.0 ZÁKLADNÁ CHARAKTERISTIKA OBCE

Z hľadiska administratívneho členenia je obec Roztoky súčasťou okresu Svidník a Vyššieho územného celku Prešov (VUC).

Tabuľka č.2 – Základná charakteristika obce Roztoky

Základná charakteristika obce Roztoky	
Kód obce	527785
Názov okresu	Svidník
Názov kraja	Prešovský
Štatút obce	obec
PSC	090 11
Telefónne smerové číslo	054
Prvá písomná zmienka o obci - meste - rok	1435
Nadmorská výška obce - mesta v m	366
Celková výmera územia obce [m ²]	11 262 561
Hustota obyvateľstva na km ²	27
Zdroj: Štatistický úrad SR	

Nadmorská výška obce je 366 m.n.m. a radí sa k nízko položeným obciam. Celková výmera územia presahuje 11,2 mil. m². Z hľadiska hustoty osídlenia patrí obec k slabo zaľudneným obciam.



1.1 HISTÓRIA OBCE

Obec Roztoky leží v severnej časti Nízkyh Beskýd v doline potoka, ústiaceho do Ondavy. Prvá písomná zmienka o obci pochádza z roku 1435. Predpokladáme, že osada v terajšej lokalite začala vznikať, alebo vzmáhať sa v 16. storočí, i keď dosiaľ známe dokumenty ju uvádzajú až v roku 1572. Vypuknutie druhej svetovej vojny a jej ťažké dôsledky neobišli ani túto obec. Obec bola zničená na 70 percent (37 obydľí zničil frontový požiar úplne a 57 poškodil). Roztoky oslobodili jednotky československej armády 19. januára 1945. Odhliadnuc od zložitej transformácie, Roztoky boli celkom elektrifikované (1951) a napojené na autobusovú dopravu (1957). Ešte v roku 1947 bola daná do prevádzky cesta Nižný Mirošov - Roztoky. V roku 1960 bol postavený kultúrny dom a 1961 založený ŠM.

1.2 SPOLOČENSKÝ ŽIVOT

Silnou stránkou obce je jednota medzi občanmi, ktorú je vidieť najmä pri organizovaní rôznych aktivít, ktoré sú organizované nielen pracovníkmi obecného úradu, ale tiež spolkov a združení, ktoré v obci pôsobia. Spomenieme napr. Dobrovoľný hasičský zbor, Poľovnícke združenie. Úspech rôznych podujatí, aktivít a dobrých vzájomných vzťahoch občanov, ale tiež v dôvera, ktorú občania vkladajú do pracovníkov samosprávy obce.

Kultúrny a spoločenský život je obohatený tradičnými podujatiami, ktoré si medzi obyvateľmi udržiavajú stále popularitu.

Oblasť športu v obci nie je dostatočne rozvinutá, a to aj v dôsledku absencie športových ihrísk.


1.3 PRÍRODNÉ POMERY

1.3.1 Vymedzenie územia, geografická poloha

Obec Roztoky sa nachádza v severnej časti Prešovského kraja na severnom cípe Ondavskej Pahorkatiny. Obec je súčasťou okresu Svidník. Stred obce sa nachádza vo výške 366 metrov n. m. Celková rozloha obce je 11,26 mil. m². Na západe susedí kataster obce Roztoky s katastrom obce Vyšný Mirošov a na východe s katastrom obce Kečkovce. Stredom katastra obce prechádza cesta III triedy. Región je obklopený Východnými Karpatami, ktorých súčasťou sú Bukovské vrchy, Nízke Beskydy a Vihorlatské vrchy. Sídlom regiónu je mesto Svidník. Do regiónu Svidník patrí okrem mesta Svidník a Giraltovce aj 66 vidieckych obcí.

1.3.2 Geografické a geomorfologické pomery

Obec je súčasťou Ondavskej vrchoviny. Ondavská vrchovina je tvorená súborom geomorfologických celkov, budovaných prevažne flyšovými horninami. Na geologickej stavbe sa najväčšmi podieľajú flyšové paleogénne a kriedové súvrstvia pieskovcov ílovcov, slieňovcov a zlepenecov. Reliéf nesie typické znaky flyšových pohorí. Na miestach s odolnejšími pieskovecami vyčnievajú chrbty tam, kde sú menej odolné ílovce a slieňovce sú vodou vyhlbené dlhé erózne brázdy. Daná oblasť je zaujímavá z hľadiska výskytu niektorých surovín. Jej nadmorská výška sa smerom od severu k juhu postupne znižuje. Najvyššími miestami sú Javorina (881 m n. m.), Smilniansky vrch (750 m n. m.), Filipovský vrch (705 m n. m.), Kačalová (676 m n. m.) a Čierna hora (667 m n. m.). V južnej časti Ondavskej vrchoviny sa nadmorská výška pohybuje okolo 200 m n. m.



1.3.3 Geomorfológia

Oblasť je charakteristická striedaním pomerne vyrovnaných chrbtov smeru SZ - JV s eróznou brázdou. Chrbty sú pomerne vyrovnané a skláňajú sa smerom k juhu. Charakter úvalinovitých dolín majú doliny, ktoré majú lokálne vyvinutú nivu. Pri ich vzniku mali prevahu derázne procesy nad fluvialnými. Ondavská pahorkatina, ktorej súčasťou je aj územie katastra obce Roztoky, je výsledkom popaleogénnej germanotypnej tektoniky. Súčasný reliéf je výsledkom vzájomného pôsobenia endogénnych a exogénnych síl počas pliocénu a kvartéru. Katastrálne územie obce sa nachádza na nižšie vyzdvihnutom bloku tabuľového stupňa pahorkatiny.

1.3.4 Pôdne pomery

Geologické substráty sú na tomto území priaznivé, najmä ak ich posudzujeme z hľadiska pôd, ktoré na nich vznikli. Priestorová diferenciácia pôd katastrálneho územia v okolí obce je výsledkom vzájomného pôsobenia pôdotvorných hornín, foriem reliéfu a podzemnej vody. Podmienená je predovšetkým dominantným zastúpením spraší, ale aj výskytom fluvialných, deluviálno-fluvialných a deluviálnych sedimentov. Vývoj pôd bol ovplyvnený aj procesmi a formami exogénnej morfogenézy prebiehajúcimi v neskorom wurme a holocéne. Pozdĺž tokov ako dôležitý pôdotvorný činiteľ pôsobila povrchová a podzemná voda.

1.3.5 Hydrologické pomery

Územie prislúcha z hydrologického hľadiska do povodia toku Ondava, ktorá tečie mimo tohto územia. Množstvo podzemných vôd je ovplyvnené geológiou a závisí od výdatnosti zrážok. Územie širokého okolia Svidníka odvodňuje rieka Ondava, ktorá pramení v Ondavskej vrchovine pri obci Ondavka.

1.3.6 Klimatické pomery

Oblasť patrí medzi mierne teplé územia bez priestorovej diferenciácie teplôt vzhľadom na reliéf. Podľa dynamicko-klimatického hodnotenia teploty ovzdušia v oblasti sú anti-cyklonálne situácie o 0,8°C teplejšie ako cyklonálne situácie. V ročnom chode prinášajú anti-cyklonálne situácie oteplenie v mesiacoch marec - september. V zime prináša najchladnejšie počasie severovýchodná anticyklóna a najteplejšie počasie prináša juhozápadná cyklóna. Priemerná ročná amplitúda teploty ovzdušia dosahuje počas anticyklonálnych situácií takmer o 5-7°C vyššie hodnoty ako počas cyklonálnych situácií. Maximálna snehová pokrývka v severnej časti je 80 cm, na inom území väčšinou 40 cm. Priemerný ročný úhrn zrážok dosiahol v oblasti cca. 700 -800 mm, pričom najväčšie úhrny zrážok sa vyskytujú v letných mesiacoch, kedy je zrážková činnosť spojená s búrkovými javmi a najnižšie úhrny zrážok sú v zimných mesiacoch..

1.3.7 Rastlinstvo a živočíšstvo

Na území sa stretávajú rozličné botanické oblasti: panónska, východokarpatská a západokarpatská. Medzi vzácne druhy rastlín patria: iskerník karpatský, zvonček jedľový, perovník pštrosí, horec luskáčovitý, poniklec obyčajný, scila dvojlistá východná.

Fauna je tiež veľmi pestrá. Živočíchy patria tak medzi zástupcov spoločenstiev listnatého a ihličnatého lesa, ako i polí, lúk, vodných tokov, vodných plôch a ich brehov. Bežne sa tu vyskytuje zajac poľný bažant poľovný, srnec lesný, jeleň lesný, diviak lesný. Zo vzácnych a chránených druhov tu žije rys ostrovid, vlk.



1.4 TECHNICKÁ INFRAŠTRUKTÚRA

Tabuľka č. 3 Prehľad technickej infraštruktúry v obci		
Ukazovateľ	jednotka	súčasný stav
Pošta	ano/nie	nie
Káblková televízia	ano/nie	nie
Verejný vodovod	pokrytie v %	0
Vlastný zdroj pitnej vody	názov/výdatnosť	nie
Verejná kanalizácia dažďová	pokrytie v %	0
Kanalizačná sieť pripojená na ČOV	pokrytie v %	0
Rozvodná sieť plynu	pokrytie v %	100
pripojenie na sieť internet	DSL	ano
	ISDN	nie
	EDGE	nie
	Wi-Fi	nie
verejný internet	ano/nie	nie
verejný prístupový bod	ano/nie	nie
internetová kaviareň	ano/nie	nie
počet počítačov pre verejný prístup do siete Internet	počet	0
pokrytie signálom Orange	%	80
pokrytie signálom T-mobile	%	80
verejné studne	počet	0
pramene pitnej vody	počet/výdatnosť	0
vodojemy	počet/objem	0
priemyselná zóna - výrobná	počet firiem	0
priemyselná zóna - skladové hospodárstvo	skladová plocha v m3	0
skládky TKO	ano/nie	nie
separovaný zber	ano/nie	ano
zberný dvor pre separovaný zber	ano/nie	nie
kompostovisko	ano/nie	nie
cintorín	počet	1
dom smútku	počet	1


Zdroj: vlastné spracovanie

Obec má v súčasnosti nefunkčný obecný rozhlas. Je v havarijnom stave. Do budúcnosti sa plánuje výstavba bezdrôtového, prípadne drátového rozhlasu na stĺpoch NN vedenia.

1.4.1 Odvádzanie a čistenie odpadových vôd

V súčasnom období nemá obec vybudovanú celú obecnú splaškovú kanalizáciu s čističkou odpadových vôd. Odpadové vody sú zachytávané do žump, ktorých umiestnenie a technický stav vo väčšine nevyhovuje ustanoveniam normy STN 73 6710 v dôsledku čoho dochádza k únikom splaškových vôd do podzemia a znečisťovaniu podzemných vôd. Vybudovanie kanalizačného systému a čističiek odpadových vôd v záujme riešenia ekologických problémov obcí patrí medzi hlavné priority mikroregiónu. Obec má vybudované ochranné technické zariadenie pre odvádzanie dažďových povrchových vôd prevažne vedľa hlavných komunikácií v obci.

Katastrom obce Roztoky prechádza vedenie VVN 110kV a vedenie 22kV. Obec je zásobovaná z tohoto vzdušného 22 kV primárneho systému samostatnými odbočujúcimi 22 kV prípojkami, a to:



Vzdušná sekundárna sieť je sčasti starého prevedenia a bola postupne rekonštruovaná v rámci obnovy NN a rozširovaná podľa rastu zástavby obce.

1.4.2 Verejné osvetlenie

V roku 2004 rekonštruované vedenie verejného osvetlenia je vedené na spoločných stĺpoch s vedením NN. Osvetlenie je realizované výbojkovými svietidlami, ktoré sú umiestnené na stĺpoch vedenia NN.

1.4.4 Zásobovanie plynom

Obec je napojená na zdroj zemného plynu - stredotlaký plynovod, ktorý zásobuje obce v okolí mesta Svidník. Stredotlaký privodný plynovod je vedený chotárom obce Roztoky. V obci sú vybudované miestne pouličné plynovody. Plynovody sú vedené okrajmi miestnych komunikácií. Privodný plynovod je vedený chotárom obce. Obec je v súčasnosti plne plynofikovaná

Zásobovanie teplom je decentralizované do malých domových a individuálnych kotolní, časť bytov je vykurovaná pecami. Za rozvojový zámer považujeme kvalitatívnu zmenu používaného paliva. V súčasnosti sa na vykurovanie obytných domov z väčšej miery využíva zemný plyn.

1.4.5 Pripojenie telefónov a internetu

Obec má vlastnú telefónnu ústredňu. Ústredňa je digitálna. Jestvujúca telefónna sieť je v prevažnej miere realizovaná vzdušným vedením. Z hľadiska obsadzovania účastníckych staníc je telefónna sieť v obci nevyhovujúca. Technické údaje o kapacitách a využití telefónnych ústrední a telefónnych trasách sú predmetom obchodného tajomstva Slovak Telekom a.s. a preto sa v PHSR neuvádzajú. V budúcnosti je potrebné u jestvujúcich telefónnych rozvodov kabelizáciu všetkých nadzemných rozvodov riešiť úložným káblom v zemi a u nových telefónnych rozvodov kabelizáciu v trasách do všetkých ulíc obce pre možnosť pripojenia každého bytu káblovými rozvodmi situovanými vedľa miestnych komunikácií. V prípade nedostatočnej kapacity je potrebné uvoľniť nevyčerpanú kapacitu zo zariadenia podobného typu napojeného rovnakým releovým prenosom na mesto Svidník.

Obec má problém s pokrytím signálom mobilných operátorov. Pokrytie je dostatočné a zahŕňa v prípade Orange len cca. 80 % územia, pokrytie signálom T-mobile je rovnaké.

1.4.6 Telekomunikačné a rádiokomunikačné zariadenia

Rozvod miestneho rozhlasu je zabezpečený z ústredne v objekte obecného úradu. Odtiaľ je vyvedený vzdušný rozvod vedený na samostatných oceľových stožiaroch.


Príjem rozhlasového signálu v obci je zabezpečený individuálne prostredníctvom antén. Príjem rozhlasového signálu v obci je dobrý a plne postačuje. Príjem televízneho signálu v obci je zabezpečený káblovou televíziou ale aj individuálne prostredníctvom antén vo vyhovujúcej kvalite.

1.4.7 Zásobovanie pitnou vodou

V obci nie je vybudovaný obecný vodovod. Zásobovanie sa uskutočňuje individuálne, prípadne z vlastných studní.

1.5 DOPRAVA

Doprava predstavuje jeden z kľúčových faktorov rozvoja obce Roztoky pričom sama o sebe nie je cieľom, ale prostriedkom hospodárskeho rozvoja a predpokladom k dosiahnutiu sociálnej a regionálnej súdržnosti. Trasovanie a výstavba dopravnej infraštruktúry v obci, vychádzajúca z prepravných požiadaviek jej obyvateľov a hospodárskych subjektov v nej žijúcich a činných, je podmienená miestnym územným členením a charakterom územia (napríklad chránené územia).



Cieleným zosúladením všetkých faktorov pri územnom plánovaní vrátane plánovania dopravnej infraštruktúry (efektívnym využitím územia) a rešpektovaním špecifických daností regiónu je snaha doceliť trvalo udržateľný charakter životného prostredia.

Tabuľka č. 4 Prehľad dopravnej infraštruktúry		
chodníky popri cestách	km cca.	0
miestne komunikácie	km cca.	0,9
štátne komunikácie	km cca.	1,6
počet parkovacích miest	obecný úrad	4
	ZŠ, MŠ	1
	cintorín	1
	športová infraštruktúra	0
	dom kultúry	0
	oddychové zóny	0
	obchodné jednotky	0
	kostol	3
počet zastávok SAD	počet	4
Najbližšia zastávka vlakov osobnej dopravy - názov	nie	Bardejov

Zdroj: vlastné spracovanie

1.5.1 Cestná doprava

Širšie dopravné vzťahy obce sú podmienené dopravnými väzbami na sídelnú štruktúru Prešovského kraja. Základnými druhom dopravy je cestná doprava. V cestnej doprave je pripojenie územia zabezpečené hlavne cestou I triedy I/77 umožňujúcou prepojenie na mesto Svidník a ďalej cestou E 371 s prepojením na krajské mesto Prešov. Prepojenia na tieto cesty zabezpečujú cesty III. triedy. V danom území sa uplatňuje všeobecný trend uprednostňovania individuálnej automobilovej dopravy pred ostatnými druhmi dopravy. Prepravné vzťahy sú orientované najmä na cestu Vranov nad Topľou - Prešov – Poprad. V obci nie je pozdĺž cesty vybudovaný ani jednostranný chodník. Pešie priestranstvá sa v obci nenachádzajú. Ostatné komunikácie v obci zabezpečujú prevažne prístupy k domom a sú tiež vybavené chodníkmi. Jestvujúce šírky koridorov medzi oplateniami umožňujú dodatočnú výstavbu chodníkov. Navrhuje sa v návrhovom období vybudovanie chodníkov pri všetkých cestných komunikáciách.


Statická doprava v obci je nedostatočná. Parkovacie miesta sa nachádzajú len pred budovou obecného úradu - 4 miesta a pred kostolom cca. 3 parkovacie miesta. Pred obecným cintorínom sa nachádza 1 parkovacie miesto. Ďalšie parkovacie miesta sa nachádzajú len vo forme individuálneho parkovania pred rodinnými domami.

Železničná doprava katastrálnym územím obce neprechádza žiadna železničná trať. Najbližšia železničná stanica sa nachádza v meste Bardejov.

Prímestskú dopravu hromadnú prepravu osôb umožňuje niekoľko prímestských liniek SAD. V obci sa nachádzajú 4 zastávky SAD.

1.6 ŽIVOTNÉ PROSTREDIE

Ochranou prírody a krajiny sa rozumie obmedzovanie zásahov, ktoré môžu ohroziť, poškodiť alebo zničiť podmienky a formy života, prírodné dedičstvo, vzhľad krajiny, znížiť jej ekologickú stabilitu, ako aj odstraňovanie následkov takých zásahov. Podľa základného legislatívneho dokumentu ochrany prírody a krajiny Slovenskej republiky, je obec a každý subjekt povinný chrániť prírodu a



krajinu pred ohrozovaním, poškodzovaním a ničením. Obec Roztoky má povinnosť starať sa podľa svojich možností o jej zložky a prvky na účel ich zachovania a ochrany, zlepšovania stavu životného prostredia a vytvárania a udržiavania územného systému ekologickej stability. Zákon hovorí o povinnostiach štátnych orgánov a obcí, ako aj o povinnostiach a právach právnických osôb a fyzických osôb pri ochrane prírody a krajiny.

1.6.1 Starostlivosť o územie

Územným plánovaním sa sústavne a komplexne rieši priestorové usporiadanie a funkčné využívanie územia, určujú sa zásady, navrhuje sa vecná a časová koordinácia činností ovplyvňujúcich životné prostredie, ekologickú stabilitu, kultúrno - historické hodnoty územia, územný rozvoj a tvorbu krajiny v súlade s princípmi trvalo udržateľného rozvoja. Územné plánovanie je v súčasnosti upravené zákonom č. 50/1976 Zb. o územnom plánovaní a stavebnom poriadku v znení neskorších predpisov.

Územno - plánovacia dokumentácia je základným nástrojom územného rozvoja a starostlivosti o životné prostredie v obci. Územným plánovaním sa najmä:

- rieši usporiadanie územia,
- určujú zásady využívania územia,
- koordinujú rôzne činnosti tak, aby boli v súlade s princípmi trvalo udržateľného rozvoja.

Územné plánovanie vytvára predpoklady pre trvalý súlad všetkých činností v území, s osobitným zreteľom na:


- starostlivosť o životné prostredie
- dosiahnutie ekologickej rovnováhy
- zabezpečenie trvalo udržateľného rozvoja pre šetrné
- využívanie prírodných zdrojov
- a zachovanie prírodných, civilizačných a kultúrnych hodnôt.

Z cieľov a úloh územného plánovania definovaných zákonom je zrejmé, že územné plánovanie je oveľa širší a významnejší nástroj ako laická verejnosť zvykne predpokladať, ktorým sa reguluje rozvoj územia. Pod rozvojom územia sa nemyslí len jeho využívanie pre potreby človeka, ale aj zachovanie priaznivého životného prostredia.

Obec Roztoky nemá v súčasnosti vypracovaný územný plán.

V zmysle ochrany prírody medzi odporúčané spôsoby obhospodarovania územia patria: *Lesné porasty*

- maximalizovať používanie podrastového a výberkového hospodárskeho spôsobu a naopak minimalizovať používanie holorubného spôsobu hospodárenia
- zvyšovať rubnú dobu a predĺžiť obnovnú dobu lesných porastov s cieľom vytvorenia prirodzenej vekovej štruktúry porastov a podpory prirodzenej obnovy lesa
- maloplošné chránené územia na lesnom pôdnom fonde ponechať aj naďalej bez zásahu (pri kalamitách je možné udelenie výnimky)
- zachovať alebo cielene obnoviť pôvodné druhové zloženie lesných porastov, postupne znižovať zastúpenie nepôvodných druhov drevín
- minimalizovať budovanie nových lesných ciest
- v porastoch ponechať dutinové stromy a všetky suché stojace stromy (vhodné hniezdne biotopy predovšetkým dutinové druhy vtáctva) Lúky a pasienky obnoviť tradičný spôsob obhospodarovania na lúkach a pasienkoch
- zamedziť súčasnemu zarastaniu lúk a pasienkov výrubom náletových drevín a krov na trvalých trávnatých porastoch
- extenzívne prepásť, resp. každoročne kosiť s následným odstránením pokosenej biomasy
- odstraňovať invázne druhy rastlín
- ponechať mokrade a rašeliniská bez výsadby drevín. Vypracovaniu programu starostlivosti s navrhovanými opatreniami bude predchádzať ich prerokovaním s zainteresovanými vlastníckymi a užívateľskými subjektmi.



1.6.2 Ochrana ovzdušia

Na ochranu ovzdušia v obci pred potenciálnymi a reálnymi zdrojmi znečistenia slúži zákon č. 309/1991 Zb. o ochrane ovzdušia pred znečisťujúcimi látkami v znení neskorších predpisov. Upravuje práva a povinnosti právnických a fyzických osôb pri ochrane ovzdušia pred vnášaním znečisťujúcich látok ľudskou činnosťou a spôsobom obmedzenia následkov znečisťovania. V zákone sú definované znečisťujúce látky, zdroje znečisťovania, povinnosti právnických a fyzických osôb ako aj prevádzkovateľov zdrojov znečistenia ovzdušia, poplatky a pokuty za znečisťovanie ovzdušia. Definované sú veľké zdroje znečistenia ovzdušia ako technologické celky so súhrnným tepelným výkonom 50 MW alebo vyšším.

V ochrane ovzdušia je tak kladený v prvom rade dôraz na dosiahnutie takej kvality ovzdušia, ktorá na základe súčasných vedeckých poznatkov neohrozí zdravie ľudí a ani životné prostredie. Slovenská republika prebrala celú európsku legislatívu aj v tejto oblasti. Región bol v minulosti známy viacerými veľkými priemyselnými podnikmi s významnou produkciou emisií. V súčasnosti sa počet veľkých emitentov zredukoval a z veľkých producentov zostali priemyselné podniky v Bardejove, Humennom, Vranove nad Topľou a Prešove. Výrazne sa oproti minulosti znížila produkcia plyných aj tekutých polutantov. Stav v regióne je vcelku ustálený vyskytuje sa tu priemysel drevospracujúci, chemický, stavebný, strojársky, nábytkársky. Vykurovacia základňa je kombinovaná - plynová, elektrická aj tuhé palivá.


1.6.3 Odpadové hospodárstvo

Základným právnym predpisom pri predchádzaní vzniku odpadov a pri nakladaní s odpadmi je zákon NR SR č. 223/2001 Z. z. o odpadoch a o zmene a doplnení niektorých zákonov, ktorý nadobudol účinnosť 1. júla 2001. Jedným zo základných nástrojov stratégie hospodárenia s odpadmi je vypracovanie **„Programov odpadového hospodárstva“(POH)**. Program odpadového hospodárstva Slovenskej republiky vypracováva Ministerstvo životného prostredia a následne samosprávny kraj, obec a pôvodca odpadu. Odpadové hospodárstvo zahŕňa všetky činnosti zamerané na predchádzanie a obmedzovanie vzniku odpadov, znižovanie ich nebezpečnosti pre životné prostredie, ako aj na nakladanie s odpadmi v súlade s platnými zákonmi. Nakladanie s odpadmi je definované ako zber odpadov, preprava odpadov, zhodnocovanie odpadov a zneškodňovanie odpadov vrátane starostlivosti o miesto zneškodňovania.

Základným atribútom pre prípravu Programu odpadového hospodárstva (POH) je účel odpadového hospodárstva, definovaný v § 3 zákona č. 223/2001 Z. z. o odpadoch, ktorým je predchádzať a obmedzovať vznik odpadov a zabezpečiť ich zhodnocovanie. Prednostne by sa malo zabezpečovať materiálové zhodnocovanie odpadov. V prípade, že to nie je možné alebo účelné, možno zabezpečiť energetické zhodnocovanie odpadov, t. j. využívať odpady ako zdroj energie. V prípade potreby zneškodňovania odpadov sa musí zabezpečiť spôsob neohrozujúci zdravie ľudí a nepoškodzujúci životné prostredie.

Každá obec je povinná vypracovať Program odpadového hospodárstva (POH) pre komunálne odpady a pre drobné stavebné odpady, ktoré vznikajú na jej území. Pri zostavovaní POH je obec oprávnená bezplatne požadovať od každého, kto je držiteľom komunálnych odpadov, alebo nakladá s nimi na území obce, potrebné informácie. Podľa platných právnych predpisov musí záväzná časť POH obce obsahovať údaje o predpokladanom vzniku odpadov, o podiele ich zhodnocovania a zneškodňovania vo východiskovom a cieľovom roku, ako aj opatrenia na obmedzovanie vzniku odpadov.

Smerná časť POH obce má obsahovať údaje o zámeroch na vybudovanie nových zariadení na nakladanie s odpadmi. V POH obce musí byť aj rozpočet na plánované obdobie s údajmi o celkových plánovaných nákladoch v členení na náklady na zhodnocovanie odpadov, zneškodňovanie odpadov a na iné činnosti odpadového hospodárstva, ako aj o zdrojoch na ich pokrytie. Za zber, prepravu a zneškodňovanie komunálnych odpadov a drobných stavebných odpadov sa platí obci miestny



poplatok. Nasledujúca tabuľka prezentuje príjmy a výdavky obce so zabezpečením odvozu a likvidácie komunálneho odpadu.

Nasledujúca tabuľka prezentuje príjmy a výdavky obce so zabezpečením odvozu a likvidácie komunálneho odpadu.

Tabuľka č. 5 Výdavky na zabezpečenie odvozu TKO v obci od roku 2013 do 2017 (v tis).					
Ukazovateľ/Rok	2013	2014	2015	2016	2017
Príjmy	1,87	1,71	1,77	57,19	58,2
Výdavky	2,18	2,16	2,02	60,07	62,3
Obecný úrad Roztoky					

V posledných 5 rokoch vývoj príjmov v oblasti odvozu TKO zaznamenal mierne rastúci vývoj. Rýchlejší trend rastu bol zaznamenaný v prípade príjmov z tejto činnosti. Nasledujúca tabuľka prezentuje objem komunálneho odpadu ako aj objem separovaného zberu v tonách.

Tabuľka č.6 Objem vyprodukovaných odpadov v obci Roztoky od 2013 do 2017 (v tonách).					
Ukazovateľ/Rok	2013	2014	2015	2016	2017
Komunálny odpad	42,13	28,38	30,88	206,47	567,43
Separovaný odpad	1,4	1,43	1,82	6,2	4,15
Obecný úrad Roztoky					

V programovacom období obec v oblasti odpadov plánuje zriadiť zberný dvor pre separovaný odpad ako aj obecné kompostovisko. V prípade separácie rozšíri aktivity o viaceré komodity. Uvedené aktivity budú pôsobiť na znižovanie zaťaženia obecného rozpočtu, ako aj životné prostredie.


1.6.4 Lesné hospodárstvo

Lesné hospodárstvo v obci je dobre rozvinuté. Územie bolo v minulosti intenzívne zalesňované, čím došlo k rozšíreniu lesa, a ústupu poľnohospodárskej pôdy. Významným problémom je environmentálny dopad hospodárskej činnosti. Podobne ako vo všetkých oblastiach Slovenska, aj tu sa prejavuje jej negatívny vplyv. Vysoké hodnoty oxidu siričitého spôsobujú nadmernú kyslosť dažďovej vody s negatívnym vplyvom hlavne na spoločenstvá ihličnatých lesov. Kyslé dažde spolu s pôsobením biologických škodcov spôsobujú vysychanie lesného porastu. Ten následne nemôže plniť svoju akumuláciu funkciu a spolu so zvyšujúcimi sa emisiami oxidu dusíka pôsobí na znižovanie objemu zrážok. Zmena klímy a uvedený proces má negatívny vplyv na tunajší ekosystém, ktorý hlavne v prípade rastlinstva pomaly mení svoju štruktúru a prirodzenú biodiverzitu.

V lesnom hospodárstve čo do výmery prevládajú nie produkčné ale ostatné funkcie lesov. K nim patrí funkcia protierózna, vodohospodárska, ochrany prírody, protilavínová, protideflačná, poľovná, výchovno-výskumná.

V riešenom území sa nachádzajú tieto kategórie lesov: lesy osobitného určenia a ochranné lesy. Tunajšie lesy plnia významné verejnoprospešné funkcie, sú trvalo obnoviteľným zdrojom suroviny so širokým využitím, čím vytvárajú veľký rozvojový potenciál okresu. Oblasť lesníctva nezahŕňa len ochranu, pestovanie stromov a ťažbu dreva, ale aj jeho spracovanie v oblasti priemyslu a remesiel a s tým spojené aktivity ako doprava, obchod a pod. Rozvoj lesného hospodárstva smerovaný na obnoviteľnosť zdrojov, vytvára dodatočné pracovné príležitosti, čím sa stáva dôležitým prvkom rozvoja regiónu.

Kvalita pôdy patrí medzi najvýznamnejšie faktory využívania a rozvoja územia obce. Vzhľadom k veľmi dlhému času jej obnovy je potrebné v maximálnej miere zohľadňovať jej



prirodzené vlastnosti. Rozsah pôdneho fondu je obmedzený, a práve preto musí byť v plnom rozsahu racionálne využívaný. Medzi hlavné negatívne faktory, ktoré ovplyvňujú pôdnu produkciu a jej environmentálne funkcie patria najmä zhutňovanie pôd, neuvážené rekultivácie pôd, neúmerne meliorácie, nadmerná chemizácia, stále sa zvyšujúca erózia, zosuvy, divoké skládky a pôd.

Veľmi významný a podstatný vplyv na pôdu v regióne majú exhaláty vznikajúce spaľovaním uhlia, najmä zlúčenín síry (spôsobujú oxidovanie pôd) a ťažké kovy. Fytotoxicita arzénom, olovom a inými ťažkými kovmi sa popisuje ako inhibícia enzýmových systémov, čo sa navonok prejavuje v zníženom raste, vo vývoji a vo zvýšenom obsahu týchto prvkov v nadzemnej hmote. To má zároveň negatívny dopad na živočíšnu výrobu.

Negatívny stav je zaznamenaný aj v prípade lesných pôd. Depozície síry a dusíka sú hlavnou príčinou zakysľovania týchto pôd. Prekračovaním ich kritických záťaží dochádza k negatívnym účinkom na rastliny a ekosystémy. V súčasnosti sú depozície síry ešte stále o niečo vyššie ako depozície dusíka, ale v dlhodobom trende vykazujú významný pokles, podobne ako celková acidita zrážok. Predpokladá sa, že v blízkej budúcnosti začnú dominovať depozície dusíka nad depozíciami síry a budú zohrávať kľúčovú úlohu vo vzťahu k zdravotnému stavu lesných porastov.


Súčasný stav lesných pôd je poznačený vplyvom imisií z predchádzajúcich desaťročí. V značnom rozsahu došlo k zakysleniu pôd najmä vo vyšších polohách a v oblastiach s väčšími lokálnymi zdrojmi kyslých emisií. Pôda predstavuje rozhodujúci prírodný zdroj a súčasne aj ekonomický a eko-sociálny potenciál nielen obce ale celého regiónu. Po získaní členstva v EÚ sa naša pôda stala súčasťou zdrojov pôdy Európskeho spoločenstva a tým aj časťou ekonomického, ekologického a sociálneho potenciálu pôdy Európskej únie s požiadavkou na vyspelý a fungujúci systém jej ochrany a správneho využívania.

Túto problematiku v súčasnosti upravuje zákon o ochrane a využívaní poľnohospodárskej pôdy. Zákon ustanovuje:

- ochranu vlastností a funkcií poľnohospodárskej pôdy a zabezpečenie jej trvalo udržateľného obhospodarovania a poľnohospodárskeho využívania,
 - ochranu environmentálnych funkcií poľnohospodárskej pôdy, ktoré sú produkcia biomasy, filtrácia, neutralizácia a premena látok v prírode, udržiavanie ekologického a genetického potenciálu živých organizmov v prírode,
 - ochranu výmery poľnohospodárskej pôdy pred neoprávnenými zábermi na nepoľnohospodárske použitie,
 - postup pri zmene druhu pozemku a postup pri odňatí poľnohospodárskej pôdy na nepoľnohospodársky účel,
 - sankcie za porušenie povinností ustanovených týmto zákonom.
- Zákon vymedzuje základné pojmy.

Na účely tohto zákona sa napríklad rozumie:

- pôdou prírodný útvar, ktorý vzniká bezprostredne na zemskom povrchu ako produkt vzájomného pôsobenia klimatických podmienok, organizmov, človeka, reliéfu a materských hornín,
- poľnohospodárskou pôdou produkčne potenciálna pôda evidovaná v katastri nehnuteľností (ďalej len "kataster") ako orná pôda, chmeľnice, vinice, ovocné sady, záhrady a trvalé trávne porasty,
- bonitovanou pôdno-ekologickou jednotkou klasifikačný a identifikačný údaj vyjadrujúci kvalitu a hodnotu produkčno-ekologického potenciálu poľnohospodárskej pôdy na danom stanovišti,
- rizikovými látkami v pôde prvky a zlúčeniny, ktorých prítomnosť z prírodných alebo antropických zdrojov v pôdach v určitej koncentrácii priamo alebo nepriamo vyvoláva alebo môže vyvolať nežiaduce zmeny fyzikálnych vlastností, chemických vlastností a biologických vlastností poľnohospodárskej pôdy,
- hranicou zastavaného územia obce hranica územia vytýčeného lomovými bodmi zastavaného územia obce, ktoré boli premietnuté do odtlačkov katastrálnych máp k 1. januáru 1990.



1.6.5 Správa povodí

Právna starostlivosť o vodu je vymedzená v zákone č. 364/2004 Z.z. o vodách a o zmene a doplnení zákona Slovenskej národnej rady č. 372/1990 Zb. o priestupkoch v znení neskorších predpisov (vodný zákon) v znení zákona č. 587/2004 Z. z.

Tento zákon vytvára podmienky na všestrannú ochranu povrchových vôd a podzemných vôd vrátane vodných ekosystémov a od vôd priamo závislých krajinných ekosystémov, na zlepšenie stavu povrchových vôd a na ich účelné a hospodárne využívanie.

- Zákon č. 442/2002 Z.z. o verejných vodovodoch a verejných kanalizáciách a o zmene a doplnení zákona č. 276/2001 Z.z. o regulácii v sieťových odvetviach v znení zákona č. 525/2003 Z. z. , zákona č. 364/2004 Z.z. a zákona č. 587/2004 Z. z.
- Zákon č. 139/2002 Z.z. o rybárstve v znení zákona č. 246/2003 Z.z. v znení zákona č. 525/2003 Z. z. a zákona č. 587/2004 Z. z.
- Zákon č. 666/2004 Z.z. o ochrane pred povodňami
- Poznámka : Zrušuje zákon Slovenskej národnej rady č. 135/1974 Zb. o štátnej správe vo vodnom hospodárstve,
- Nariadenie vlády SSR č. 32/1975 Zb. o ochrane pred povodňami.

Kvalita vody v tokoch (Mirošovec, Ondava) je ovplyvňovaná produkciou priemyselných a splaškových vôd a intenzívnou poľnohospodárskou činnosťou spojenou s používaním hnojív. Spomedzi sídelných jednotiek okresu je veľmi nepriaznivý stav je v meste Svidník. V oblasti znečisťovania a ohrozovania akosti povrchových a podzemných vôd v súčasnej dobe na území celého okresu sa javí nedisciplinovanosť a nerešpektovanie zákonných noriem obyvateľmi okresu a to hlavne vypúšťaním obsahu žump do povrchových a podzemných vôd.

Slovenská republika transponovala rámcovú smernicu o vodách (smernica 2000/60/ES) do nového vodného zákona č. 364/2004 Z.z. o vodách a o zmene zákona SNR č. 372/1990 Zb. o priestupkoch v znení neskorších predpisov (vodný zákon).

Hlavným cieľom právnej úpravy na úseku ochrany vôd a ich racionálneho využívania bolo dosiahnutie „dobrého stavu“ všetkých vôd, ktorý mal byť dosiahnutý do roku 2015. Dobrý stav povrchových vôd predstavuje dosiahnutie dobrého ekologického a dobrého chemického stavu pre útvary povrchových vôd a dobrého ekologického potenciálu a dobrého chemického stavu pre umelé vodné útvary a výrazne zmenené vodné útvary (kanály, prieplyvy, vodné nádrže a pod.).

Dobrý stav podzemných vôd znamená dosiahnutie dobrého kvantitatívneho a dobrého chemického stavu a odvrátenie trendov zvyšovania koncentrácie znečisťujúcich látok vo vodnom prostredí.

Zásobovanie pitnou vodou


V zmysle zákona SNR č. 369/1990 Zb. o obecnom zriadení je obec zodpovedná za zásobovanie obce pitnou vodou a zodpovedá za odvádzanie odpadových vôd, ktoré vzniknú na území obce. Obec Roztoky nemá vybudovaný obecný vodovod.

Oblasť je významnou z hľadiska prirodzenej akumulácie podzemných vôd, ktoré sa využívajú ako úžitková voda. Keďže sa v dôsledku prírodných daností dostávajú povrchové znečistenia do týchto vôd bez dostatočnej filtrácie, ich kvalita priamo závisí od vhodného spôsobu ľudskej činnosti.

V prvom rade ide o poľnohospodárstvo a s ním spojenú chemizáciu. Nesprávnymi postupmi a nakladaním s priemyselnými hnojivami a skládkami domového odpadu, ale i škodlivými zásahmi jednotlivcov, sa kvalita podzemných vôd znižuje.

1.7 OBYVATEĽSTVO

Oblasť ľudských zdrojov je zameraná na rozvoj, vzdelanosti, zamestnanosti a trhu práce. Oblasť identifikovaná na lokálnej úrovni sú relevantné s Národným plánom zamestnanosti. Z



hľadiska vierovyznania je obec prakticky homogénna. Dominantná časť obyvateľov sa hlási k pravoslávnuému vierovyznaniu. V malej miere sú zastúpené ostatné vierovyznania rímskokatolícke, gréckokatolícke.

Tabuľka č. 7 Bývajúce obyvateľstvo podľa náboženského vyznania		
Ukazovateľ	SEDB 2001	SODB 2011
Rímskokatolícke	4	10
Evanjelické	0	0
Gréckokatolícke	8	6
Pravoslávne	282	296
Čs. Husitské	0	0
Bez vyznania	0	0
Ostatné	0	0
Nezistené	0	0
www.statistics.sk		

Z hľadiska národnostnej štruktúry sa prevažná časť obyvateľov hlási k Slovenskej národnosti. Až 23,5 % sa hlási k rusínskej národnosti a 4,5% k rómskej národnosti.

Demografia

Očakávaný demografický vývoj prinesie so sebou mnoho závažných dôsledkov. Obec sa musí pripraviť na zvyšovanie podielu starších a starých ľudí, integráciu obyvateľov prichádzajúcich z iných sídel, zvýšené napätie v medzigeneračných vzťahoch. Na zvládnutie situácie budú potrebné nové prístupy v populačnej, rodinnej, sociálnej, hospodárskej a migračnej politike.


Priebeh ekonomickej a sociálnej transformácie v SR sa prejavuje aj v populačnom vývoji. Populácia Slovenska nadobúda charakter populácie západoeurópskeho typu (odkladanie sobášov, rodenie detí v neskoršom veku, málopočetné rodiny).

Demografický vývoj v deväťdesiatych rokoch minulého storočia bol charakterizovaný postupným znižovaním pôrodnosti a plodnosti žien pri stagnujúcej úmrtnosti obyvateľstva. Výsledným efektom bolo zníženie prírastkov obyvateľstva. Očakávaná sekundárna demografická vlna, ktorá mala priniesť zvýšenú reprodukciu v súvislosti s rastom počtu mladých ľudí narodených v 70-tych rokoch sa nedostavila. Vplyvom poklesu plodnosti žien sa každým rokom počty narodených detí znižujú. Uvedená skutočnosť mala za následok ďalšie zníženie prirodzeného prírastku obyvateľstva, ktorý sa každým rokom stále viac približuje nulovej hodnote.

Výsledkom spomínaných demografických procesov bolo zhoršenie reprodukčných mier a vekového zloženia obyvateľstva v obci Roztoky. Pokračoval proces starnutia obyvateľstva, dôkazom čoho je zvýšenie priemerného veku u oboch pohlaví a zhoršenie indexu starnutia.

Za najväčšiu a zároveň najrizikovejšiu dôsledok súčasného populačného vývoja možno označiť zmeny vo vekovej štruktúre obyvateľstva, t. j. starnutie. Starnutie obyvateľstva je dôsledkom predovšetkým znižovania pôrodnosti a až v druhom rade dôsledkom predlžovania ľudského života. Ide o proces, ktorý je v najbližších desaťročiach možné len zmierniť, nie zastaviť. Starnutie ovplyvňuje ekonomiku obce, regiónu a celého Slovenska, vyžaduje zásadné zmeny v sociálnom, zdravotnom a dôchodkovom zabezpečení obyvateľstva. Závažným problémom sa stávajú tiež vzťahy medzi generáciami.

Úroveň sociálneho rozvoja charakterizuje viacero ukazovateľov, medzi ktoré patrí aj demografická situácia a zloženie obyvateľstva. Pre demografický vývoj je vo všeobecnosti charakteristický znižujúci sa prirodzený prírastok obyvateľstva a starnutie populácie. V prípade obce Roztoky bol zaznamenaný mierny nárast obyvateľstva.



Tabuľka č. 8 Počet obyvateľov v obci od roku 2012 do roku 2016 (počet osôb)					
Ukazovateľ/Rok	2012	2013	2014	2015	2016
Počet obyvateľov	364	374	384	395	405
Obecný úrad Roztoky					

Celkový počet obyvateľov vykazuje v sledovanom období rastúci trend. Za sledované 5 ročné obdobie v priemere počet obyvateľov mierne vzrástol o 2 %. Priemerný koeficient rastu dosiahol hodnotu 1,004, čo predstavuje priemerný ročný nárast o 0,4 %. Predpokladaný vývoj do budúcnosti prezentuje nasledujúca tabuľka.

Tabuľka č. 9 Predpokladaný počet obyvateľov v obci do roku 2022 (počet osôb)					
Ukazovateľ/Rok	2018	2019	2020	2021	2022
Počet obyvateľov	407	409	411	413	415
Obecný úrad Roztoky					

Migrácia obyvateľstva

Migrácia by mohla ovplyvniť populačný vývoj v obci Roztoky v dvoch smeroch - odchod obyvateľov v produktívnom veku do zahraničia (záujem môžu mať hlavne mladí ľudia a to predovšetkým vtedy, ak nebude spoločnosť napredovať podľa ich predstáv v tomto regióne. Aj v prípade mladej generácie bude obmedzujúcim faktorom dopyt po pracovných silách vo vyspelom zahraničí. Je však predpoklad, že o mladých a vzdelaných záujem bude, prípadne príchod starších vekových skupín do obce.


1.7 VZDELANIE A ZAMESTNANOSŤ

Vzdelanostná štruktúra obyvateľov obce má nasledovnú štruktúru. Najväčší počet obyvateľov v mužskej populácii disponuje základným vzdelaním, prípadne bez vzdelania. Druhou najväčšou skupinou sú obyvatelia s učňovským vzdelaním bez maturity. Minimálne percento pripadá na obyvateľov s vysokoškolským vzdelaním v prvom stupni. Nasledujúca tabuľka prezentuje vzdelanostnú štruktúru obyvateľstva v roku 2017.

Tabuľka č. 10 Vzdelanostná štruktúra obyvateľstva k 2017 podľa pohlavia.			
Stupeň vzdelania / Pohlavie	Muži	Ženy	Spolu
Bez vzdelania / Základné vzdelanie	86	85	171
Učňovské bez maturity	29	31	60
Str. odb. bez maturity	11	22	33
Úplné stredné s maturitou	15	13	28
Vyššie odborné	0	0	0
Bakalárske	0	0	0
Vysokoškolské	8	7	15
Deti do 15 rokov	54	55	109
Obecný úrad Roztoky			

Vývoj nezamestnanosti

Od roku 1989 sa na vývoji zamestnanosti začalo výrazne prejavovať spomalenie dynamiky hospodárskeho rastu. Likvidácia pracovných miest v dôsledku transformačných a reštrukturalizačných procesov nebola kompenzovaná vytváraním nových pracovných miest v ozdravených častiach hospodárstva. Pre celú ekonomiku je charakteristická vysoká miera nezamestnanosti a nízka tvorba nových pracovných miest.



Vývoj nezamestnanosti vo všeobecnosti zaznamenáva rastúci trend. Absolútny počet evidovaných nezamestnaných obyvateľov v obci prezentuje nasledujúca tabuľka.

Tabuľka č. 11 Vývoj počtu evidovaných nezamestnaných v obci do roku 2017 (osoby)					
Ukazovateľ/Roky	2013	2014	2015	2016	2017
Obec Roztoky	59	66	65	77	56
Obecný úrad Roztoky					

Verejné služby zamestnanosti

Na zabezpečovanie práva občanov na zamestnanie je zriadený **UPS VaR** ako verejnoprávna inštitúcia, ktorý v rozsahu svojej pôsobnosti, ako jeden z viacerých subjektov v súčinnosti s reprezentatívnymi organizáciami zamestnancov a zamestnávateľov vykonáva politiku zamestnanosti. UPS VaR je hlavnou inštitúciou realizujúcou politiku trhu práce, čo je systém podpory a pomoci občanom pri ich začleňovaní na pracovné miesta na trhu práce formou sprostredkovania zamestnania, poskytovania poradenstva, prispôbovaním profesijnej štruktúry nezamestnaných a zamestnancov pomocou rekvalifikácií, podporovanie vytváranie nových pracovných miest zamestnávateľmi pomocou poskytovania príspevkov v rámci aktívnej politiky trhu práce a poskytovaním podpory v nezamestnanosti. Pri poskytovaní verejných služieb zamestnanosti obec spolupracuje s ÚPS VaR v Svidníku, pri vytváraní dočasných pracovných miest, ktoré sú nevyhnutným predpokladom zachovania pracovných návykov dlhodobo nezamestnaných. Obec spolupracuje rovnako aj pri realizácii aktívnej politiky trhu práce (APTP), v rámci ktorej sa pomocou nástrojov APTP predovšetkým podporuje vytváranie nových pracovných miest zamestnávateľmi, ako aj obcou samotnou. Obec v oblasti aktívnej politiky zamestnanosti dočasne zamestnáva nezamestnaných občanov v rámci malých obecných služieb. V prevažnej miere výkon týchto pracovných činností zahŕňa údržbu verejných priestranstiev.

Štruktúra zamestnanosti

Reštrukturalizácia ekonomiky od konca osemdesiatych rokov mala významný dopad aj na zamestnanosť obyvateľstva v obci. Zmeny sa dotkli predovšetkým väčšiny priemyselných odvetví. Väčšina obyvateľov je najviac obyvateľov zamestnaných v oblasti textilnej výroby.

1.8 BÝVANIE


V 2017 tvorí v obci bytový fond 85 rodinných domov. Trvalo neobývaných domov bolo 20. Rozvoj v oblasti výstavby bytov. Nakoľko obec nemá dostatočné prostriedky na rozvoj bytového fondu, vo väčšine prípadov sa uskutočňuje výhradne z prostriedkov jednotlivých domácností. Investičné aktivity obce sa zameriavajú hlavne na rozvoj nájomnej bytovej výstavby.

Základným zámerom obce v oblasti bývania je zabezpečiť rozvoj bývania vo všetkých jeho zložkách. Stratégiu rozvoja bývania je potrebné založiť na usmerňovaní a zosúladiení verejných a súkromných aktivít, finančných, územných a ľudských zdrojov.

Strategickým cieľom bytovej výstavby by malo byť - dosiahnuť bežný európsky štandard. Bývanie pre mladé rodiny, obyvateľov žijúcich pod hranicou sociálneho minima a prestárlych občanov by malo byť porovnateľné so sociálnou výstavbou v krajinách EÚ.

1.9 PODNIKATELSKÉ SUBJEKTY

V obci pôsobí niekoľko podnikateľských subjektov. Vo väčšine prípadov sa jedná o malých a drobných podnikateľov a živnostníkov, ktorý sa orientujú predovšetkým na poskytovanie služieb občanom v obci. Najväčším podnikateľským subjektom je poľnohospodárske družstvo so živočíšnou výrobou Vladislav Paľurik AGROTREND SHR



Funkciu zásobovania obce základným spotrebným tovarom plnia 1 malometrážne predajne. Nasledujúca tabuľka prezentuje existenciu ďalších predajných jednotiek a služieb občanom.

1.10 ŠKOLSTVO A VZDELANIE

Na základe zákona č. 416/2001 Z. z. o prechode niektorých pôsobností z orgánov štátnej správy na obce a na vyššie územné celky s účinnosťou od 1. 7. 2002 prešli materské školy, základné školy a základné umelecké školy do zriaďovateľskej pôsobnosti obcí a miest. V obci sa nachádza materská škola s kapacitou 25 žiakov.

Tabuľka č. 12 Celkový počet žiakov v základnej škole od roku 2013 do 2017.				
Ukazovateľ/Roky	2013	2014	2015	2016
žiaci	70	68	65	64
Obecný úrad Roztoky				

Budova základnej školy je majetkovo vysporiadaná. Čo sa týka materiálneho vybavenia, postupne zastaráva a stáva sa nevyhovujúcim z hľadiska jeho ďalšieho využitia na pedagogické účely. V priebehu budúcich rokov obec plánuje postupnú obnovu a doplnenie materiálneho vybavenia, aby škola spĺňala bežné štandardy základných škôl.

Z dôvodu nízkych finančných možností obce a nedostatočných normatívnych príspevkov na žiaka z ministerstva školstva SR (ktoré nepostačujú ani na úhradu bežných výdavkov spojených s činnosťou školy), sa predpokladá uskutočňovanie investičných projektov v súvislosti s rekonštrukciou školskej infraštruktúry v dlhšom časovom období, prípadne s pomocou štrukturálnych fondov Európskej únie.

1.11 SOCIÁLNA SFÉRA

Sociálne služby sa poskytujú v zariadeniach sociálnych služieb, ktorých zriaďovateľmi je obec, fyzické a právnické osoby, a ostatné orgány miestnej štátnej správy a samosprávy. Tie poskytujú sociálnu pomoc v zmysle zákona NR SR č. 195/1998 Z. z. v znení neskorších predpisov.

Tabuľka č. 13. Celkové výdavky obce na zabezpečenie sociálnych služieb od roku 2013 do roku 2017

Ukazovateľ/Roky	2013	2014	2015	2016	2017
Výdavky	0	59	160	83	52


Obecný úrad Roztoky

1.11 ZDRAVOTNÍCTVO

V obci sa nenachádza zdravotné stredisko. Najbližšia lekáreň a ordinácia detského a praktického lekára je v meste Svidník.

1.12 ŠPORT

Obyvatelia majú v obci obmedzené možnosti športového vyžitia. Nedostatok športových plôch je potrebné riešiť zriadením univerzálneho multifunkčného ihriska.



Tabuľka č.14 Výdavky na zabezpečenie športu v obci od roku 2013 do 2017 (v €).					
Ukazovateľ/Rok	2013	2014	2015	2016	2017
Výdavky	77	740	450	500	434
Obecný úrad Roztoky					

V oblasti športových aktivít, ktoré sa neviažu na vybudovanú (resp. absentujúcu) športovú infraštruktúru, obec a jej okolie ponúka široké možnosti. V letných mesiacoch ide predovšetkým o cykloturistiku, pešiu turistiku, poľovníctvo a rybolov.

1.13 KULTÚRA

Kultúra v obci je samozrejmosťou a nevyhnutnou podmienkou ponuky kultúrno-spoločenského vyžitia sa vlastných obyvateľov, ale aj prejavom cielenej kultúrnej ponuky širšej návštevníckej verejnosti danej obce. Je prejavom a symptómom spoločenskej úrovne a kultúrnej vyspelosti daného sídla a regiónu.

Tabuľka č. 15 Výdavky na zabezpečenie kultúry v obci od roku 2013 do 2017 (€).					
Ukazovateľ/Rok	2013	2014	2015	2016	2017
Výdavky	4 718	2 309	1 173	1 539	3 358
Obecný úrad Roztoky					

Na uskutočňovanie kultúrnych aktivít je k dispozícii obyvateľom v obci kultúrny dom. Uvedená stavba je však v zlom technickom stave. Súčasná strešná krytina na mnohých miestach vplyvom poveternostných vplyvov zvetrala a dažďová voda presakuje do interiéru budovy. Nevyhnutné je zateplenie obvodových plášťov budovy ako aj výmena sklenených výplní.

1.14 UBYTOVACIE ZARIADENIA

V súčasnosti sa v obci nenachádza špecializované ubytovacie zariadenie.

1.15 STRAVOVACIE A REŠTAURAČNÉ SLUŽBY

V obci chýba reštauračné zariadenie, ktoré by v tradičnom prostredí poskytovalo príležitostným ale aj ostatným návštevníkom obce tradičné jedlá typické pre túto oblasť.

1.16 CESTOVNÝ RUCH

Táto zložka je na území obce takmer zanedbaná a preto ju treba podporiť zriadením viacúčelovej športovej plochy. V širších súvislostiach podporovať rozvoj agroturistiky, cykloturistiky. V rámci služieb turistiky zriadiť ubytovacie zariadenia typu rodinných penziónov. V širšom okolí sa nachádza množstvo prírodných i kultúrnych pozoruhodností.



1.17 REKAPITULÁCIA ROZPOČTU OBCE ZA ROKY 2013- 2017

V sledovanom období vykazovalo hospodárenie obce rovnomerný vývoj.

Ukazovateľ / Roky	2013	2014	2015	2016
Bežné príjmy	322 252	278 217	246 175	333 787
Kapitálové príjmy	1 314 472	249 022	0	350
Príjmy spolu	1 636 724	527 239	246 175	334 137
% plnenia príjmov	94	92	100,01	100,03
Bežné výdavky	245 560	237 458	240 632	311 462
Kapitálové výdavky	1 383 654	258 252	32 283	5 189
Výdavky spolu	1 629 214	495 710	272 915	316 651
% plnenia výdavkov	96	95	99,74	99,48
Zisk/strata	1 981	17 423,84	16 484,99	10 089,05

Obecný úrad Roztoky


Vzhľadom na veľkosť obce možno hospodárenie obce považovať za pozitívne s tendenciou trvalej stability zabezpečenia všetkých potrebných samosprávnych funkcií. Obec je schopná aj spolufinancovania nenávratnej pomoci, čoho dôkazom sú prebytky hospodárenia z predchádzajúcich rokov. Nasledujúca tabuľka prezentuje stav majetku obce k 31.12.2017. Obec disponovala týmto majetkom:

Tabuľka č. 17 Prehľad majetku obce v roku 2017 k 31.12.	
Majetok	Suma (€)
Software	1 964,0
Pozemky	86 945,47
Stavby	5 888 923,0
Ostatný HIM	17 538,0
Spolu majetok	5 995 370,47
Obecný úrad Roztoky	

Najväčší podiel majetku obce pripadal na stavby. K uvedenému termínu disponovala obec stavbami v hodnote 5 88 923,0 €. Ostatný hmotný investičný majetok bol ohodnotený na 17 538,0 €.

1.18 SAMOSPRÁVA

Vzťah samospráva - občan si vyžaduje vypracovať projekt klientskeho prístupu riešiaci ako, vzťah zamestnancov úradu, tak aj poslancov ku občanom a návštevníkom obce. Nasledujúca tabuľka prezentuje celkové výdavky na chod samosprávy.



Tabuľka č. 18 Výdavky obce na chod samosprávy od 2013 do 2016					
Ukazovateľ/Rok	2013	2014	2015	2016	
Obec	1 629 214	495 710	272 915	10 089,05	
Obecný úrad Roztoky					

Vývoj celkových výdavkov v sledovanom období zaznamenáva mierne rastúci trend. Od roku 2013 do roku 2016 vrástol objem vynaložených prostriedkov na chod samosprávy o 15,8 %. Nárast výdavkov bol kompenzovaný nárastom príjmov z podielových daní, ktorých výšku prezentuje nasledujúca tabuľka.

Tabuľka č. 19 Príjmy obce z podielových daní a poplatkov od 2013 do 2017 (v €)					
Ukazovateľ/Rok	2013	2014	2015	2016	2017
Podielové dane	56 876,0	60 691,0	79 984,0	115 583,0	133 307,0
Miestne dane a poplatky	83 718,0	19 256,0	6 715,0	7 098,0	7 383,0
Obecný úrad Roztoky					

S výkonom svojich samosprávnych funkcií súvisí aj zabezpečovanie komunálnych služieb v obci. Najväčší podiel výdavkov pripadal na údržbu miestnych komunikácií a verejného osvetlenia.


Obecný úrad Roztoky



Zdroj: vlastné spracovanie

Nasledujúca tabuľka prezentuje príslušnosť obyvateľov k jednotlivým úradom špecializovanej štátnej správy.

Tabuľka č. 20 Príslušnosť k obyvateľov k úradom ŠSS	
Sídlo matričného úradu	Nižný Mirošov
Sídlo pracoviska daňového úradu	Svidník
Sídlo pracoviska Obvodného oddelenia policajného zboru	Svidník
Sídlo Okresného súdu	Svidník
Sídlo Okresného riaditeľstva Hasičského a záchranného zboru	Svidník
Sídlo pracoviska obvodného úradu	Svidník
Sídlo Územnej vojenskej správy	Prešov
Sídlo územného Úradu práce, sociálnych vecí a rodiny	Svidník
Sídlo Obvodného úradu životného prostredia	Svidník
Štatistický úrad SR	



VÍZIA

Obec Roztoky je obcou, ktorá sa stará o rovnovážne zabezpečenie verejných služieb, ktoré sú nevyhnutné pre plnohodnotný život jej obyvateľov. V dôsledku uplynulého demografického vývoja v obci vzniklo viacero zariadení poskytujúcich sociálne služby, ako stredisko osobnej hygieny denný stacionár. V obci sa vytvorili vhodné podmienky na ďalší rozvoj služieb-tvornej sféry. V období posledných 10 rokov obec zaznamenala nárast počtu obyvateľov. Pokrýva potreby všetkých vekových skupín. V obci boli vybudované oddychové zóny. V súvislosti s rozvojom cestovného ruchu obec prezentuje svoje kultúrne tradície a zvyklosti v duchu rozvoja kultúrneho povedomia nielen vo svojom regióne, ale aj za hranicami Slovenskej republiky, hlavne v Poľsku.

Roztoky sú príjemnou obcou s bohatým historickým, kultúrnym a prírodným zázemím. Stala sa atraktívnym miestom pre život a návštevu. V obci sa každoročne usporadúvajú rôzne podujatia, hody, karnevaly, kultúrne podujatia. V okolí sa vďaka vhodným podmienkam rozšírili podmienky pre uskutočňovanie letnej oddychovej turistiky. Život v obci sa dá hodnotiť ako veľmi príjemný.

Obyvatelia sú o spoločenskom dianí informovaní prostredníctvom informačného bulletinu a internetového portálu. Vďaka osvete je separovaný zber odpadu samozrejmosťou a vo všeobecnosti prevládajú snahy o ekologické riešenia aj v iných oblastiach (využívanie slnečnej energie a biomasy s miestnych lesov). Miestna ekonomika je teda prevažne orientovaná na služby (obchod, cestovný ruch, podnikateľské služby), poľnohospodárstvo.


Kvalitatívny skok v raste životnej úrovne obyvateľov je spôsobený tromi faktormi - pokračovaním rozvoja bytovej výstavby, - celkovým zlepšením vzhľadu a kvality životného prostredia obce a ponukou kvalitných pracovných príležitostí. Ekonomická prosperita a dobrá spolupráca v rámci obce, založená na partnerstve verejného a súkromného sektoru, posilňuje hrdosť obyvateľov na obec, v ktorej žijú. Obec úzko spolupracuje s okresným mestom Svidník - v mnohých oblastiach majú rovnaké smerovanie. Čulá spolupráca existuje predovšetkým v zabezpečení verejných služieb. Z hľadiska rozvoja sociálnych služieb by mohla ísť obec príkladom. Významnými zmenami prešla aj oblasť základného školstva. Systém zrealizovaných projektov vytvoril zo škôl stabilný odborný systém základného a ďalšieho vzdelávania v obci na výbornej úrovni. Základná aj materská škola sídli v obecných budovách, ktoré prešli komplexnou rekonštrukciou.

POSLANIE

Poslanie je komplexná a všeobecná definícia objasňujúca mandát obce Roztoky. Poslanie opisuje a prezentuje základné služby (produkty), ktoré poskytuje a identifikuje hlavných „zákazníkov“, t.j. jej obyvateľov, miestnych podnikateľov, záujmové združenia a pod.. Poslanie vyjadruje základný dôvod existencie obce Roztoky a odpovedá na tri otázky: Čo obec robí? Prečo to robí? Pre koho to robí?

Poslaním obce je slúžiť všetkým obyvateľom, ktorým ponúkame jedinečné služby, vytvárať podmienky pre vyvážený rozvoj obce, chrániť všetkých jej obyvateľov, ale aj okolitú prírodu a jej zdroje. Obyvatelia obce, ktorí žijú alebo pracujú v obci predstavujú prioritu.

Predpokladom pre zabezpečovanie kvalitných služieb obyvateľom obce, podnikateľom či návštevníkom a celkový plynulý chod samosprávy a jej orgánov je dôsledný denný operatívny manažment a realizácia profesionálnych interných služieb. Tieto zahŕňajú celú škálu aktivít počnúc obstarávaniami tovarov, služieb a prác, cez interné právne poradenstvo a zastupovanie obce pri súdnych sporoch až po udržiavanie počítačovej siete, zálohovanie dát či aktualizovanie a zverejňovanie informácií, ktoré slúžia aj obyvateľom obce. Efektívne spravovanie aktív takéhoto rozsahu a zabezpečovanie jeho maximálnej výnosnosti je možné len za predpokladu existencie prehľadnej a aktuálnej evidencie, ktorá slúži vedeniu obce a poslancom obecného zastupiteľstva. Významnú úlohu zohráva aj odborné vzdelávanie zamestnancov úradu s cieľom zabezpečiť ich ďalší profesionálny rast, vedúci k zvýšeniu kvality samosprávou poskytovaných služieb. Medzi významné činnosti - a to najmä z pohľadu obyvateľov obce - patrí administrovanie zasadnutí orgánov obce.



Práve tieto authority rozhodujú o všetkých dôležitých zmenách, ktoré sa premietajú do života obyvateľov, napr. prostredníctvom všeobecne záväzných nariadení.

Jedným zo základných predpokladov rozvoja obce je dodržiavanie zákonnosti a pravidiel miestnej samosprávy, ochrana života a osobného majetku občanov, ale aj životného prostredia. V súlade s poslaním obce Roztoky všetky tieto úlohy realizuje štátna polícia. K dosiahnutiu zámeru - vybudovať bezpečnú obec - polícia vykonáva všeobecnú prevenciu kriminality, aktívnu ochranu verejného poriadku, života, zdravia občanov, majetku a dohľad nad bezpečnosťou a plynulosťou cestnej premávky, riešenie statickej dopravy, ako aj ochranu životného prostredia v obci. Súčasťou bezpečnostnej politiky obce je aj výkon ochrany pred požiarmi a civilnej ochrany obyvateľov.

2.1 Analýza vonkajšieho prostredia

Katastrálne územie obce má predpoklady na využitie pre výstavbu bytovú, občiansku, spoločenskú i podnikateľskú. Vhodnými krokmi by sa obec mohla v týchto oblastiach rozvíjať a využívať svoj potenciál, a to, okrem iného, aj využívaním finančných prostriedkov poskytovaných z fondov Európskej Únie a štátneho rozpočtu. Pomoc pri realizovaní rôznych projektov a získanie finančných prostriedkov si môže obec zabezpečiť aj členstvom v Miestnej akčnej skupine DUKLA.

V katastri obce sa nachádzajú poľné cesty, ktoré by mohli po vyznačení slúžiť na cykloturistiku. Cykloturistika by vplývala aj na rozvoj turizmu v obci, na ktorý obec predpoklady má, aj vzhľadom na existenciu už časti cyklotrasy vedúcou z Poľského územia. Turistov láka aj hvezdáreň, ktorá je v zriaďovateľskej pôsobnosti Podduklianskeho osvetového strediska vo Svidníku. Od 17. novembra 2005 sú v priestoroch hvezdárne po rekonštrukcii konajú rôzne spoločenské podujatia ako oslavy, workshopy, kurzy, kultúrne podujatia, a tiež ako miesto pre oddych a rekreáciu. Pri chate je volejbalové ihrisko, tenisové kurty a možnosť parkovania.

Najlepšie podmienky na pozeranie oblohy sú ďaleko od presvetlených miest tam, kde je úplná tma. Jedno z takýchto miest s tmavou oblohou má práve táto hvezdáreň v Roztokoch. Pozorovacie podmienky sú tu najlepšie na Slovensku: Tunajšia hvezdáreň má jeden z najkvalitnejších ďalekohľadov na Slovensku.

V roku 1992 poctil svojou návštevou prvý československý kozmonaut Vladimír Remek. V hvezdárni sa každoročne usporiadajú tradične podujatia celoslovenskou pôsobnosťou akou je napr. Zimné Roztoky a Deň astronómie a kozmonautiky.

Príležitosťou pre zvýšenie sociálnej úrovne v obci je zriadenie materskej škôlky. Obec disponuje budovou bývalej základnej školy, kde sú priestory vhodné pre výučbu predškolákov.


Obecné priestory by sa mohli poskytovať aj komunitám pre stretávanie a organizovanie kultúrnych podujatí.

Verejné osvetlenie by bolo vhodné doplniť, a tiež vykonať rekonštrukciu súčasného, a teda zaobstaráť osvetlenie úsporné. Týmto krokom by obec znížila náklady na osvetlenie. Momentálne je nákladné, nevyužívajú sa úspornejšie možnosti, ktoré sú k dispozícii.

V rozvoji sociálnej sféry napr. v oblasti individuálnej bytovej výstavby, alebo budovaní cyklotrás môže zámer obce ohroziť problém s rozdrobenými vlastníckymi pozemkami. Tento jav predstavuje ohrozenie takmer v každej obci, či meste.

Na oblasť životného prostredia vyplýva aj z neexistujúceho kanalizačného rozvodu. Žumpy pri rodinných domoch predstavujú hrozbu pre podzemné vody, ktorých kvalita môže byť znehodnotená. Samotní občania tiež negatívne zasahujú do prostredia, v ktorom žijú, a to vytváraním čiernych skládok. Obec eliminuje ich vytváranie občasnou sanáciou, avšak je tu hrozba tvorby ďalších čiernych skládok.

Veľkou hrozbou pre ďalší rozvoj v rôznych oblastiach je nedostatok finančných prostriedkov. Zástupcovia obce sa snažia využívať dostupné verejné zdroje zo štátneho rozpočtu a z fondov Európskej únie. Aj tu však vzniká hrozba neschválenia žiadosti na projekty, ktoré by obec chcela realizovať. Podmienkou pri získaní dotácie je tiež spoluúčasť obce min. 5 % z celkových nákladov



projektu, takže obec musí týmito prostriedkami disponovať, ak chce získať nenávratný finančný príspevok pre zlepšenie kvality života občanov.

Zaťažou pre finančnú situáciu obce by mohlo byť tiež zvyšovanie nákladov na činnosť samosprávy, najmä rast cien energií, služieb, nákladov na verejné účely obce a pod., a tiež nízke príjmy z podielových daní.

Priemerný vek obyvateľstva v obci v celom sledovanom období každým rokom rastie. Vzhľadom na tento ukazovateľ môžeme predvídať aj v budúcnosti zvyšovanie ekonomickej závislosti obyvateľstva.

Tabuľka č.21 STEEP analýza

Sociálne	Ekonomické	Ekologické	Politické	Hodnoty
Starnutie populácie	Zvyšovanie odvodového zaťaženia	Chýbajúca kanalizácia	Politika vlády v konkrétnej oblasti	Tímová spolupráca
Zvyšovanie ekonomickej závislosti obyvateľstva	Nízke podielové dane	Nedostatočná osвета o ŽP	Legislatíva	Nezáujem o veci verejné
	Vplyv daňovej politiky	Vytváranie čiernych skládok		Dobrovoľná práca občanov
	Zníženie kúpyschopnosti obyvateľstva	Ohrozovanie čistoty spodných vôd žumpami pri rodinných domoch		Pokračovanie v tradíciách obce v organizovaní kultúrnych a spoločenských podujatí
	Racionalizačné opatrenia a program úspory nákladov v samospráve a obecných budovách	Záplava miestnych komunikácií		

Zdroj: vlastné spracovanie

2.2 Zhodnotenie súčasného stavu územia

Tabuľka č.22 - SWOT analýza- **HOSPODÁRSTVO A VEDECKO-TECHNICKÝ ROZVOJ**

Silné stránky	Slabé stránky
<ul style="list-style-type: none"> - Existencia živočíšnej výroby, - Rozvinuté lesné hospodárstvo, - dostatok pracovnej sily, ktoré sú k dispozícii pre priemyselne zamerané podniky, - výhodná geografická poloha obce v blízkosti okresného mesta Svidník, - rýchla dostupnosť krajského mesta Prešov, - vysoký podiel obyvateľstva v produktívnom veku, - 504 ha hospodárskych a ochranných lesov, - Existencia ubytovacieho zariadenia, 	<ul style="list-style-type: none"> - nedostatočné vybavenie infraštruktúrou cestovného ruchu, - nedostatok pracovných miest, - nevyriešené vlastnícke vzťahy k pozemkom a stavbám, ktoré sa môžu stať prekážkou pri rozvoji podnikateľských aktivít, - absencia stravovacích zariadení, - absencia hospodárskych zón, - nízky rozpočet obce nedovoľuje v dostatočnej miere podporovať podnikateľské aktivity obyvateľstva, - chýba informačný systém na komunikáciu samospráva - podnikatelia - občania - nedostatok investičného kapitálu z vlastných



	zdrojov.
--	----------

Príležitosti

- maximálna podpora podnikateľov a vytváranie vhodných podnikateľských podmienok,
- rozvoj technickej infraštruktúry,
- dostatok ľudských zdrojov s dostatočnými skúsenosťami v oblasti poľnohospodárstva,
- existencia vhodných podmienok na rozvoj poľnohospodárstva,
- rozvoj informačných technológií - lepší prístup k informáciám,
- zlepšenie prístupu malých a stredných podnikateľov k financiám,
- možnosť získania finančných prostriedkov z fondov EÚ,
- rozvoj environmentálne vhodných technológií,
- zahraničné investície,

Ohrozenia

- pomalá výstavba, modernizácia a rekonštrukcia technickej infraštruktúry,
- administratívne opatrenia obmedzujúce plnohodnotný rozvoj cestovného ruchu,
- veľká administratívna náročnosť pre získanie financií zo štátnych dotácií a z fondov EÚ,
- nedostatok investičného kapitálu,
- neochota obyvateľov uskutočňovať podnikateľské aktivity,
- neochota obyvateľov investovať do ďalšieho vzdelávania,

Vlastné spracovanie autora

TECHNICKÁ INFRAŠTRUKTÚRA

Silné stránky

- rozvodná sieť plynu
- existencia DSL pripojenia do siete Internet,
- dobré prepojenie obecnej komunikácie na hlavnú cestnú sieť,
- existencia zastávok SAD,
- dobré pokrytie signálom mobilných operátorov - 80 %,
- z funkčného hľadiska veľmi vyhovujúci systém regionálnej autobusovej dopravy,
- existencia verejného rozhlasu,

Slabé stránky


- Absencia obecného vodovodu,
- Absencia dažďovej kanalizácie,
- absencia splaškovej kanalizačnej siete,
- absencia ČOV,
- neexistencia domu smútku,
- absencia verejných studní,
- absencia verejného Internetu,
- absencia verejného prístupového bodu,
- zlý technický stav miestnych komunikácií, ktoré sú vplyvom poveternostných podmienok v značnom štádiu zvetrania,

Príležitosti

- výstavba obecného vodovodu,
- výstavba splaškovej kanalizácie,
- rekonštrukcia mostov a lávok,
- dobudovanie chodníkov popri miestnych komunikáciách,
- rekonštrukcia verejného osvetlenia a jeho rozšírenie na neosvetlené časti obce,
- možnosť získania finančných prostriedkov z fondov EÚ,
- využitie významnej geografickej polohy územia z
- výstavba splaškovej kanalizácie,
- rekonštrukcia miestnych komunikácií,
- dobudovanie chodníkov popri miestnych komunikáciách,
- rekonštrukcia verejného osvetlenia a jeho

Ohrozenia

- nevýhodné podmienky čerpania prostriedkov z EÚ fondov,
- nevýhodné podmienky čerpania úverových zdrojov z komerčných bánk,
- znižovanie konkurencieschopnosti železničnej dopravy, pokles rozsahu prepravy na železnici a zvyšovanie negatívnych účinkov dopravy na životné prostredie, zvyšujúce sa náklady na údržbu a opravy cestnej infraštruktúry,
- oneskorená výstavba a modernizácia cestnej siete, zníženie dopravnej dostupnosti a s tým spojené zníženie atraktívnosti územia pre investorov, zvyšujúca sa nevhodnosť na ceste I. triedy E572 z dôvodu prekračovania prípustnej intenzity.



rozšírenie na neosvetlené časti obce, možnosť získania finančných prostriedkov z fondov EÚ, využitie významnej geografickej polohy územia z hľadiska prechádzajúcich dopravných koridorov,	
--	--

Vlastné spracovanie autora

ŽIVOTNÉ PROSTREDIE

Silné stránky	Slabé stránky
<ul style="list-style-type: none">- kvalitná legislatíva pre nakladanie s KO a DSO,- zabezpečený odvoz TKO,- existencia separovaného zberu,- 100 % plynofikácia obce,	<ul style="list-style-type: none">- absencia kanalizačnej siete s ČOV,- neexistencia obecného kompostoviska,- neexistencia zberného dvora ,- narastanie individuálnej automobilovej a motocyklovej dopravy,- neupravené korytá tunajších tokov,- v širšom okolí prítomné výrobné prevádzky spôsobujúce nadmernú produkciu polietavých častíc prachu,- prítomnosť medzinárodnej cesty s nadmernou produkciou exhalátov a v zimných mesiacoch aj prachu z posypových materiálov,- nadmerné využívanie umelých hnojív spôsobujúce acidifikáciu pôdy,- existencia čiernych skládok,

Príležitosti	Ohrozenia
<ul style="list-style-type: none">- úprava verejných plôch,- zabezpečiť efektívny separovaný zber v celej obci,- rekonštrukcia miestnych komunikácií,- spustenie ČOV,- vybudovanie miestnej kanalizácie,- regulácia koryta miestneho potoka,- výstavba chodníkov popri miestnych komunikáciách,- odstránenie zdrojov znečistenia povrchových a podzemných vôd ohrozujúcich zdroje pitnej vody,- zvýšiť právne vedomie obyvateľstva vo sfére životného prostredia,- výstavba oddychovej zóny v širšom centre obce,- výstavba športovo - rekreačného areálu v obci.	<ul style="list-style-type: none">- zhoršujúci sa stav životného prostredia v dôsledku nadmernej hospodárskej činnosti v ostatných častiach kraja,- ohrozená kvalita pitných a povrchových vôd,- zhoršenie zdravotného stavu obyvateľstva,- znečistenie ovzdušia veľkými zdrojmi znečistenia,- dopady na zdravotný stav obyvateľov,- zníženie biodiverzity,- pretrvávajúce vykurovanie hlavne tuhými palivami,- nárast množstva vyvázaných odpadov,- nízka disciplína pri nakladaní s odpadmi,- neriešenie problému existencie „čiernych“ skládok.

Vlastné spracovanie autora



SOCIÁLNA OBLASŤ A ZDRAVOTNÍCTVO

Silné stránky

- rozvinutá sieť sociálnych zariadení a služieb v priľahlých sídlach,
- zvyšovanie adresnosti, efektívnosť a dostupnosť opatrení sociálnej inklúzie,
- kvalitné neštátne subjekty pôsobiace v niektorých oblastiach sociálnej sféry,
- absencia domova dôchodcov, absencia domu sociálnych služieb, nedostatok finančných prostriedkov sociálnych služieb, nedostatok priestorov na zriadenie domova sociálnych služieb,
- nedostatočné možnosti v oblasti starostlivosti o starších ľudí a kapacity pre mladých,
- absencia klubu mladých, absencia klubu dôchodcov,
- absencia oddychovej zóny pre seniorov a ostatné vekové kategórie.

Slabé stránky

- absencia ordinácie praktického lekára, ekonomická situácia obyvateľstva zabraňuje často krát potrebnú návštevu ordinácie praktického a následne špecializovaného lekára,
- zdravotný stav obyvateľstva,
- nízka dostupnosť a úzka variabilita sociálnych služieb a výkonu iných opatrení,
- pomalé zavádzanie nových opatrení a nových typov sociálnych služieb do praxe a nízka udržateľnosť výsledkov
- nedostatok aktivít zameraných na podporu začleňovania niektorých znevýhodnených skupín do spoločnosti a znižovanie rizík sociálno-patologických javov.

Príležitosti

- zakladanie mimovládnych neziskových organizácií poskytujúcich všeobecne prospešné služby, zlepšujúca sa infraštruktúra a lepšie prepojenie trhov práce na susediace trhy práce.

Ohrozenia

- zhoršovanie zdravotného stavu stredného veku,
- rast počtu srdcovo-cievnych chorôb,
- rast nádorových ochorení tráviaceho traktu,
- vysoký výskyt alergických ochorení,
- pokles výdavkov na preventívnu zdravotnú starostlivosť.

Vlastné spracovanie autora

ŠKOLSTVO A ŠPORT

Silné stránky


- existencia poľovníckych revírov,
- existencia turistických trás,
- existencia materskej školy

Slabé stránky

- nedostatok priestorov pre športovanie,
- negatívny stav budovy základnej školy,
- absencia detského ihriska,
- nedostatok športových a ostatných možností na rozvoj cestovného ruchu v obci,
- absencia športového klubu,
- absencia športovej infraštruktúry,
- deficit finančných prostriedkov znamená sústavné obmedzovanie nákupu nástrojov a zariadení v školstve,
- nesystémová reforma vzdelávacej sústavy,
- absencia športovo-rekreačnej zóny obce.

Príležitosti

Ohrozenia



<ul style="list-style-type: none">- zriadenie základnej školy,- výstavba oddychovej a športovej zóny v obci,- zefektívnenie spolupráce s okresným mestom na regionálnej úrovni,- výstavba viacúčelového ihriska na športové aktivity občanov,- rozvoj cestovného ruchu a skvalitnenie poskytovaných služieb prostredníctvom,- výstavby ihrísk (viacúčelové, volejbalové, futbalové, tenisové),- výstavby cyklotrasy.	<ul style="list-style-type: none">- vplyv nežiaducich javov na deti a mládež (závislosti, konzumné kultúry...),- nedostatok finančných prostriedkov na údržbu existujúcich športových objektov,- nedostatočné materiálne zabezpečenie a podpora talentovanej mládeže v jednotlivých druhoch športov,- nárast sociálnej ohrozenosti mládeže,- nedostatok finančných prostriedkov na výstavbu nových športovo-rekreačných objektov.
--	---

Vlastné spracovanie autora

KULTÚRA

Silné stránky

- dlhoročná história obce, tradície,
- rozvoj a uchovávanie kultúrnych tradícií a folklóru,
- dobré kultúrne povedomie obyvateľov,
- existencia kultúrneho domu,
- existencia dvoch kostolov,
- existencia pamätnej izby,
- existencia knižnice,

Slabé stránky


- nedostatok finančných prostriedkov pre činnosť zariadení a pre ich rozvoj,
- chýbajúce tradičné, každoročne organizované kultúrne podujatia,
- nerozvinutá kultúrna turistika,
- absencia združenia, záujmového krúžku v oblasti kultúry,
- negatívny stav kultúrneho domu - potrebná výmena strešnej krytiny, zateplenie budovy,
- potrebná rekonštrukcia sociálnych zariadení v priestoroch kultúrneho domu,
- slabá propagácia a reklama kultúrnych aktivít obce,
- nedostatočné materiálne vybavenie na kultúrne a vzdelávacie podujatia,
- chátrajúci stav kultúrnych pamiatok,
- neexistencia zariadenie propagujúceho tradičné remeslá z okolia obce,

Príležitosti

- rekonštrukcia kultúrneho domu,
- usporadúvanie Dňa obce,
- spracovanie ročného programu kultúrnych podujatí,
- usporadúvanie výročných kultúrnych podujatí pri príležitosti prvej zmienky o obci,
- každoročné folklórne slávnosti,
- lepšia koordinovanosť a propagácia kultúrnych aktivít obce,
- výstavba izby folklóru a zvyklostí obce,
- výstavba remeselného dvora,
- rozvoj sponzorovania kultúry,

Ohrozenia

- nezáujem obyvateľov o rozvoj svojho kultúrneho povedomia,
- slabá podpora kultúry zo strany štátu a VUC,
- posun priorít mládeže ku konzumnej kultúre,
- nedostatok finančných prostriedkov na šírenie miestnej kultúry za hranice katastrálneho územia na obce,
- neuskutočnená rekonštrukcia kultúrneho domu,



<ul style="list-style-type: none"> - obnova zanikajúcich tradícií, - vydanie multimediálnych propagačných materiálov o obci, jej kultúrnom dedičstve a tradícii. 	
--	--

Vlastné spracovanie autora

CESTOVNÝ RUCH

Silné stránky	Slabé stránky
<ul style="list-style-type: none"> - bohaté kultúrne dedičstvo, - existencia poľovníckeho revíru, - existencia lesných plôch na regeneráciu, - existencia turistických trás, - existencia ubytovacích kapacít, 	<ul style="list-style-type: none"> - absencia stravovacích kapacít, - neexistencia športovej infraštruktúry, - málo rozvinutý cestovný ruch, - absencia cyklotrás, - chýba rekreačné zázemie obce, - nedostatočná propagácia,


Príležitosti	Ohrozenia
<ul style="list-style-type: none"> - možnosť rozvíjať agroturistiku, - výstavba tenisového kurtu, - výstavba ubytovacích a stravovacích kapacít, - výstavba komerčnej infraštruktúry, - možnosť rozvoja oddychovej turistiky v okolí možnosti rozvoja cykloturistických, - vytypovanie lokality na rozvoj rekreačných aktivít, výstavba rekreačného zariadenia v majetku obce, výstavba rekreačného príslušenstva pri rekreačnom zariadení. 	<ul style="list-style-type: none"> - možnosť získania finančných prostriedkov z fondov EU rozvíjať rodinnú rekreáciu, - vypracovať projekt obnovy nevyužívaných objektov - nízka tvorba disponibilných zdrojov ekonomických subjektov zamedzí rozvoju podnikateľských aktivít, - náročné získavanie úverových zdrojov, - neochota ľudí investovať a započat podnikateľské aktivity v cestovnom ruchu.

Vlastné spracovanie autora

Tabuľka č. 23 - Kontrolný zoznam pre hodnotenie možných rizík

Druh rizika	Objekt rizika	Zdroj rizika	Nežiaduce dôsledky	Pravdepodobnosť
Individuálne	Hvezdáreň	Vandali	Vykrádanie a znehodnocovanie	80 %
Technické	Hvezdáreň	Časový faktor	Chátranie	70 %
Ekologické	Životné prostredie	Obyvatelia obce	Vytváranie čiernych skládok a znečisťovanie potoka	90 %
Sociálne	Nezáujem občanov	Starnúce obyvateľstvo	Nízka kvalita spoločenského života	80 %
Ekonomické	Rozpočet obce	Štát a jeho politika	Nízke zdroje na rozvoj obce	90%

Vlastné spracovanie autora



Obec Roztoky sa vyznačuje typickým vidieckym osídlením a pokojným prostredím. Dominantou obce je Pravoslávny chrám zasvätenému sv. veľkomytníkovi Dimitrijovi Solúnskemu, ktorý od zmeny svojej tváre prilákal už mnoho turistov.

V rámci podnikateľského prostredia v obci pôsobí len niekoľko živnostníkov a spoločností s ručením obmedzeným. Mimovládne organizácie v obci nemajú zastúpenie.

Obec patrí spolu s ďalšími obcami do združenia Mikroregión Beskydy, ktorého hlavným cieľom je rozvoj regiónu. Obec je tiež členom Miestnej akčnej skupiny DUKLA, ktorá pôsobí v regióne spod Duklou od roku 2017. Členstvom získava obec možnosť získať finančné prostriedky pre svoj rozvoj nielen z dotácií zo štátneho rozpočtu, ale tiež z prostriedkov európskej únie jednoduchšou cestou, a to na základe princípu „zdola nahor“.

3 STRATEGICKÁ ČASŤ

Strategická časť PHSR nadväzuje na analytickú časť. Záver analytickej časti obsahuje analýzu a hodnotenie možných rizík. Strategická časť obsahuje stratégiu rozvoja obce pri zohľadnení jej vnútorných špecifik a určí hlavné ciele a priority rozvoja obce pri rešpektovaní princípov regionálnej politiky v záujme dosiahnutia vyváženého udržateľného rozvoja územia. Strategická časť obsahuje:

- > rozvoj a skvalitnenie potrebnej infraštruktúry,
- > rozvoj cestovného ruchu,
- > zvyšovanie kvality života obyvateľov,
- zachovanie zdravého životného prostredia v zmysle zásad udržateľného rozvoja, zvýšenie efektívnosti vzájomnej spolupráce v rámci obce ako i regiónu, resp. mikroregiónu,
- profesionalizáciu svojej správy
- > formuláciu a návrh stratégie
- > výber a popis strategických cieľov v jednotlivých politikách - oblastiach rozvoja (hospodárska, sociálna, environmentálna)

Stanovenie vízie predstavuje očakávaný stav, ktorý má obec Roztoky dosiahnuť z dlhodobého hľadiska. Vymedzuje rámec pre definovanie strategických cieľov a priorít na obdobie nasledujúcich 10 rokov a postupov na ich dosiahnutie.


Obec Roztoky má stanovenú nasledovnú víziu, ktorá zodpovedá dosiahnutým výsledkom počas rokov 2006-2017 a aj očakávaniam do roku 2020:

„Víziou obce Roztoky je zvýšenie cestovného ruchu a zvýšenie kvality života obyvateľov zvýšením kvality poskytovaných služieb a verejnej starostlivosti“

3.1 ROZVOJOVÁ STRATÉGIA

Na základe komplexnej analýzy územia obce Roztoky a určenia slabých a silných stránok, príležitostí a ohrození v oblasti hospodárskej, sociálnej a environmentálnej, môžeme určiť rozvojovú stratégiu obce a jej prioritné ciele.

Strategickým cieľom obce je **„Podpora cestovného ruchu obce Roztoky a zvýšenie kvality života obyvateľov.“** Znamená to využiť potenciál obce a dostupné možnosti získania finančných prostriedkov za účelom podpory cestovného ruchu, verejnoprospešných projektov, ale tiež sústavnú prácu s jednotlivcami, združeniami a organizáciami. Je dôležité ponúknuť turistom a návštevníkom obce Roztoky možnosť na rekreáciu a trávenie voľného času na území obce. Rozvoj v tejto oblasti je podmienený vybudovaním turistickej infraštruktúry a vytvorením kvalitných a dostupných služieb cestovného ruchu, poskytovaním informácií a vytváraním ďalších aktivít, ktoré budú viesť k rozvoju vidieckej turistiky a agroturistiky v spolupráci zo všetkými zainteresovanými subjektmi.



Na základe uvedených skutočností boli navrhnuté jednotlivé aktivity v rámci hospodárskej, sociálnej a environmentálnej oblasti, ktoré pri ich postupnej realizácii budú viesť k napĺňaniu strategického cieľa obce Roztoky.

3.2 STRATEGICKÝ CIEĽ, PRIORITY ROZVOJA A OPATRENIA ROZVOJA OBCE

Uskutočniteľnosť strategického cieľa obce, priorít rozvoja a ako aj opatrení rozvoja obce závisí od viacerých faktorov:

- identifikácie problémov obce,
- identifikácia cieľov rozvoja obce,
- do akej miery bude obec schopná využívať vlastné zdroje ako aj možnosti vonkajších zdrojov,
- od udržateľnosti navrhovaných a uskutočnených opatrení,
- od stupňa ich podpory získaných od všetkých záujmových skupín v obci.

Podporujúce strategické ciele je zrejma preferencia skvalitňovania podmienok života v obci predovšetkým dobudovaním infraštruktúry ako aj podpora bývania a rozvoja cestovného ruchu. Ostatné opatrenia predstavujú identifikovaný priestor pre ďalšie postupné rozširovanie aktivít obce so zameraním na bývanie a cestovný ruch.

3.3 Prioritná oblasť – HOSPODÁRSKA

V tejto oblasti sa obec zameria predovšetkým na budovanie cestnej infraštruktúry. Cieľom je vybudovanie a rekonštrukcia miestnych komunikácií a chodníkov. V súvislosti s rozvojom cestovného ruchu a služieb s ním spojených by obec vytvorila ubytovacie kapacity.

Priorita obce Roztoky pri rómskej osade je vybudovanie mosta, ktorý na trvalo premostí obe časti obce.

Pre vyššiu bezpečnosť občanov, ale aj návštevníkov obec plánuje vybudovanie spomaľovacieho ostrovčeka, ktorý zabezpečí vyššiu bezpečnosť spomalením premávky pred vstupom do obce. Pre vyšší komfort občanov pri cestovaní a ochranu pred nepriaznivým počasím má obec v pláne vybudovať nové a zrekonštruovať staré autobusové zastávky v obci.

Zvýšenie občianskej vybavenosti sa dosiahne podporou individuálnej bytovej výstavby. Poskytne súčinnosť v prípade odkupovania pozemkov investorom, ktorý pripraví pozemky pre vznik nových rodinných domov.

Oplotením obecného cintorína a vytvorením parkovacích miest pri cintoríne zveľadíme časť obce miesto posledného odpočinku.


Zateplením obecných budov (obecný úrad, dom smútku...) chceme zvýšiť energetickú efektívnosť a doceliť tým konečnom dôsledku aj značné ušetrenie finančných prostriedkov na chod obce Roztoky

3.4 Prioritná oblasť – SOCIÁLNA

V rámci rekonštrukcie cintorína sa upraví celý areál, zriadia sa tu lavičky a zabezpečí sa separácia odpadov.

Organizovaním vzdelávacích a kultúrnych aktivít rôzneho typu sa zabezpečí rozvoj ľudských zdrojov, ktorý pôsobí na progresívny vývoj aj v ďalších oblastiach života. V rámci prednášok a kurzov nadobudnú občania nové schopnosti a zručnosti.

Pre mládež a dospelých by bolo žiadané vybudovanie multifunkčného ihriska, kde budú aktívne oddychovať a tráviť svoj voľný čas. V obci sa budú zachovávať tradície prostredníctvom organizovania obľúbených tradičných podujatí a kultúrna sféra sa doplní aj o nové aktivity, ako divadelné predstavenia, hudobné koncerty ľudovej hudby.



Vyššiu bezpečnosť občanov a aj majetku obce zabezpečí vybudovanie kamerového systému, ktorý doposiaľ obec nemala. Obec tiež nedisponovala spoločným priestorom pre realizáciu stretnutí rôznych skupín obyvateľstva. To by malo zabezpečiť Komunitné centrum. Využívať ho tak budú môcť mamičky s deťmi, občania v dôchodkovom veku, no tiež môže slúžiť aj ako knižnica.

Cieľom obce Roztoky je aj kompletne vybudovanie novej materskej školy pre mladú generáciu obyvateľstva.

3.5 Prioritná oblasť – ENVIRONMENTÁLNA


Prioritou v tejto oblasti je vybudovanie zberného dvora a rekonštrukcia rigolov. Tieto dva faktory výrazne ovplyvnia kvalitu života v obci a zabezpečia zvýšenie spokojnosti občanov. Zriadením zberného dvora na okraji obce a zrušením čiernych skládok sa docieli zvýšenie estetickej hodnoty kultúrneho centra obce a zvýši sa efektivita nakladania s odpadmi. Tá sa môže dosiahnuť aj zvýšením environmentálneho povedomia občanov prostredníctvom informačných letákov a ďalších aktivít zameraných na ochranu životného prostredia.

Ochrana životného prostredia spočíva tiež v kultivácii zelených a vodných plôch. Dobrovoľníckymi prácami občanov sa zabezpečí čistenie potoka a prostredia obce.

Tabuľka č.24 Tabuľka strategických cieľov a opatrení

V í z i a					
1. Prioritná oblasť/opatrenie - Hospodárska oblasť		2. Prioritná oblasť/opatrenie - Sociálna oblasť		3. Prioritná oblasť/opatrenie - Environmentálna oblasť	
Projekt 1.1 Výstavba mosta pri rómskej osade	Projekt 1.6 Sanácia miest s nezákonne umiestneným odpadom	Projekt 2.1 Rekonštrukcia cintorína s areálom	Projekt 2.6 Rekonštrukcia detských ihrísk	Projekt 3.0 Rekonštrukcia rigolov	Projekt 3.2 Zvýšenie Environmentálneho povedomia občanov
Projekt 1.2 Výstavba dvoch autobusových zastávok	Projekt 1.7 Rekonštrukcia miestnych komunikácií - asfaltovanie	Projekt 2.2 Rekonštrukcia a doplnenie verejného osvetlenia	Projekt 2.7 Oplotenie cintorína	Projekt 3.1 Vybudovanie vodovodu	
Projekt 1.3 Vybudovanie chodníka	Projekt 1.8 Rekonštrukcia rigolov	Projekt 2.3 Vybudovanie multifunkčného ihriska		Projekt 3.2 Vybudovanie zberného dvora	
Projekt 1.4 Modernizácia športovo-kultúrneho areálu	Projekt 1.9 Zateplenie budovy obecného úradu – domu smútku	Projekt 2.4 Organizovanie kultúrnych a športových podujatí			
Projekt 1.5 Zvyšovanie energetickej efektívnosti obecných budov		Projekt 2.5 Vybudovanie kamerového systému			

Zdroj: spracovanie autora



4 PROGRAMOVÁ ČASŤ

Programová časť PHSR nadväzuje na strategickú časť a obsahuje opatrenia a projekty vrátane ich priradenia k jednotlivým cieľom a prioritám. Zmyslom programovej časti je jej príspevok k splneniu stanoveného strategického cieľa.

Tabuľka č. 25 - Tabuľka opatrení, projektov a aktivít podľa oblastí

Opatrenie	Proj ekt/Aktivita	Prioritná oblasť/oblasť
Opatrenie 1 Hospodársky rozvoj	Projekt 1.1 Výstavba mosta pri rómskej osade	Hospodárska
	Projekt 1.2 Výstavba dvoch autobusových zastávok	Hospodárska
	Projekt 1.3 Vybudovanie chodníka	Hospodárska
	Projekt 1.4 Modernizácia športovo-kultúrneho areálu	Hospodárska
	Projekt 1.5 Zvyšovanie energetickej efektívnosti obecných budov	Hospodárska
	Projekt 1.6 Sanácia miest s nezákonne umiestneným odpadom	Hospodárska
	Projekt 1.7 Rekonštrukcia miestnych komunikácií - asfaltovanie	Hospodárska
	Projekt 1.8 Rekonštrukcia rigolov	Hospodárska
	Projekt 1.9 Zateplenie budovy obecného úradu – domu smútku	Hospodárska
Opatrenie 2 Sociálny rozvoj	Projekt 2.1 Rekonštrukcia cintorína s areálom	Sociálna
	Projekt 2.2 Rekonštrukcia a doplnenie verejného osvetlenia	Sociálna
	Projekt 2.3 Vybudovanie Multifunkčného ihriska	Sociálna
	Projekt 2.4 Organizovanie kultúrnych a športových podujatí	Sociálna
	Projekt 2.5 Vybudovanie kamerového systému	Sociálna
	Projekt 2.6 Rekonštrukcia detských ihrísk	Sociálna
	Projekt 2.7 Oplotenie cintorína	Sociálna
Opatrenie 3 Environmentálny rozvoj	Projekt 3.0 Rekonštrukcia rigolov	Environmentálna
	Projekt 3.1 Vybudovanie vodovodu	Environmentálna
	Projekt 3.2 Vybudovanie zberného dvora	Environmentálna
	Projekt 3.3 Zvýšenie Environmentálneho povedomia občanov	Environmentálna

Zdroj: spracovanie autora



5 REALIZAČNÁ ČASŤ

Realizačná časť je zameraná na popis postupov inštitucionálneho a organizačného zabezpečenia realizácie programu rozvoja obce, systém monitorovania a hodnotenia plnenia programu rozvoja obce s ustanovením merateľných ukazovateľov, vecný a časový harmonogram realizácie programu rozvoja obce s formou akčných plánov. Realizačná časť obsahuje:

- > východiská,
- > popis úloh jednotlivých partnerov pri realizácii PHSR,
- > popis postupov inštitucionálneho a organizačného zabezpečenia,
- > stručný popis komunikačnej stratégie PHSR k jednotlivým cieľovým skupinám,
- > popis systému monitorovania a hodnotenia plnenia PHSR,
- > akčný plán s výhľadom na roky 2017 - 2026.

5.1 Východiská a popis úloh jednotlivých partnerov pri realizácii

Obecný úrad Roztoky má v oblasti prípravy a realizácie programu rozvoja dostatočné skúsenosti na programovej aj projektovej úrovni. Pri realizácii PHSR vystupujú ako partneri obyvatelia obce, ktorí boli prizvaní a zúčastnili sa verejných stretnutí, kde definovali svoje požiadavky. Následne aktívne pristupovali k prerokovaniu finálneho návrhu PHSR obce. V rámci prípravy dokumentu bol vypracovaný dotazník, ktorý bol distribuovaný do domácností. Rovnako tak poslanci a zamestnanci Obecného úradu Roztoky boli prizvaní ku konzultácii jednotlivých častí strategického dokumentu.

5.2 Popis postupov organizačného a inštitucionálneho zabezpečenia

Realizácia PHSR obce je činnosťou samosprávy obce, a tá ju vykonáva prostredníctvom svojich orgánov. Samospráva jedenkrát ročne získa a spracuje pripomienky poslancov, Obecného úradu Roztoky, partnerov a verejnosti, do leta v čase začiatku prípravy rozpočtu na ďalší rok. Táto činnosť naplánovaná do termínu december príslušného roku, kedy bude predložené hodnotenie PHSR za predchádzajúci rok, aj jeho prípadná aktualizácia.

Vo vzťahu k realizácii PHSR obecné zastupiteľstvo berie na vedomie návrh strategickej časti dokumentu, schvaľuje celý dokument PHSR a každoročne schvaľuje vyhodnotenie jeho plnenia. Obecné zastupiteľstvo taktiež schvaľuje spolufinancovanie projektov. Obecné zastupiteľstvo schvaľuje každoročne hodnotiace a monitorovacie správy, rozhoduje o prípadných zmenách a aktualizácii programu.

Najvyšším výkonným orgánom obce a jeho predstaviteľom je starosta. Rozhoduje vo všetkých veciach správy obce, ktoré nespádajú do právomocí a kompetencií obecného zastupiteľstva. Starosta sa spolupodieľal na príprave dokumentu, riadil proces realizácie, podpisuje schválenie celého dokumentu, vykonáva uznesenia a zastupuje obec vo vzťahu k Programu hospodárskeho a sociálneho rozvoja obce Roztoky 2017-2026 k štátnym orgánom, k právnickým a fyzickým osobám. Inštitucionálnu a administratívnu stránku zabezpečuje obecný úrad.



5.3 Komunikačná stratégia

Rôzne formy komunikácie budú súčasťou každého z pripravovaných a realizovaných projektov PHSR v rámci povinnej i nep povinnej činnosti informovania a publicity, alebo v rámci komunikácie zainteresovaných cieľových skupín pri príprave a realizácii jednotlivých projektov.

Komunikácia prebieha priamou účasťou na zasadnutiach obecného zastupiteľstva. Dôležitým nástrojom komunikácie je pre obec webová stránka, informačné tabule a rozhlas. Komunikácia s obyvateľmi prebieha neustále až do ukončenia platnosti PHSR. Ďalším nástrojom komunikácie sú i rokovania v rámci obecného zastupiteľstva, kde materiál na rokovanie pripravuje starosta obce v súčinnosti so zamestnancami obce. Rovnako tak hlavný kontrolór, vychádzajúc z definície jeho funkcie, môže dať stanovisko k prerokovanému materiálu.

5.4 Systém monitorovania a hodnotenia

Cieľom monitoringu akčného plánu a projektových zámerov obce Roztoky je zostaviť komplexnú informáciu o tom, ako sa plnia opatrenia navrhnuté v PHSR počas celého obdobia platnosti dokumentu. Tieto údaje sú k dispozícii pre samosprávu a širokú verejnosť.

Samospráva jedenkrát ročne získa a spracuje pripomienky partnerov, OcÚ, poslancov a verejnosti, do leta v čase začiatku prípravy rozpočtu na ďalší rok. Táto činnosť je naplánovaná do termínu príslušného roku, kedy bude predložené hodnotenie PHSR za predchádzajúci rok, jeho prípadná aktualizácia, hodnotenie ukazovateľov vrátane korekcií v rámci pravidelného každoročného hodnotenia. V prípade nutnosti korekcií mimo stanovené termíny vykoná korekciu starosta obce.

Akčný plán je zoradený podľa opatrení a aktivít. Realizáciu navrhnutých aktivít a ich monitoring zabezpečuje štatutárny zástupca obce Roztoky, alebo poverený pracovník obecného úradu. V niektorých prípadoch je ako realizátor danej aktivity uvedený iný subjekt (investor, prevádzkovateľ, partnerská inštitúcia a pod.) V akčnom pláne sú vymenované aktivity bežného, kapitálového a podporného charakteru v časovom slede. Ide o aktivity, ktoré je potrebné realizovať v ďalšom období. Akčný plán a projektové zámery sú spracované na základe údajov v schválenom rozpočte obce. Aktuálna verzia akčného plánu a projektových zámerov je na webovej stránke obce www.roztoky.sk.

Správa o plnení akčného plánu a projektových zámerov bude spracovaná vždy k 1.12. príslušného roka v zmysle Programu hospodárskeho a sociálneho rozvoja obce Roztoky na obdobie 2017- 2026.



Tabuľka č.26 - Záznam z monitorovania **Monitorovanie a hodnotenie**

Správa o plnení akčného plánu a projektových zámerov obce Roztoky bude spracovaná vždy k 1.12. príslušného roka v zmysle Programu hospodárskeho a sociálneho rozvoja obce Roztoky na obdobie 2017-2026. Cieľom monitoringu akčného plánu a projektových zámerov obce Roztoky je zostaviť komplexnú informáciu o tom, ako sa plnia opatrenia navrhnuté v PHSR obce Roztoky počas celého obdobia platnosti dokumentu v rokoch 2017-2026. Tieto údaje sú k dispozícii pre samosprávu a širokú verejnosť.

Akčný plán obce Roztoky je zoradený podľa opatrení a aktivít. Realizáciu navrhnutých aktivít a ich monitoring zabezpečuje štatutárny zástupca obce Roztoky, alebo poverený pracovník obecného úradu. V niektorých prípadoch je ako realizátor danej aktivity uvedený iný subjekt (investor, prevádzkovateľ, partnerská inštitúcia a pod.) V akčnom pláne sú vymenované aktivity bežného, kapitálového a podporného charakteru v časovom slede. Ide o aktivity, ktoré je potrebné realizovať v ďalšom období.

Ďalší monitoring akčného plánu a projektových zámerov sa uskutoční ku dňu 1.12.20120.

Zdroj: vlastné spracovanie

Tabuľka č.27 - **Plán hodnotenia a monitorovania**

Plán priebežných hodnotení PHSR na programové obdobie 2017- 2026		
Typ hodnotenia	Vykonať prvýkrát	Dôvod vykonania/ periodicita
Strategické hodnotenie	V roku 2020	podľa rozhodnutia obce/koordinátora PHSR a vzniknutej spoločenskej potreby
Operatívne hodnotenie		
Tematické hodnotenie časti PHSR	Každoročne do 1.12. daného kalendárneho roku	Kontrola opatrení plánovaných k realizácii v danom kalendárnom roku.
Ad hoc mimoriadne	Podľa potreby	pri značnom odklone od stanovených cieľov a doľahnutých hodnôt ukazovateľov
		pri návrhu na revíziu PHSR
Ad hoc hodnotenie celého PHSR alebo jeho časti	Podľa potreby	na základe rozhodnutia starostu/primátora, kontrolného orgánu obce/mesta, podnetu poslancov; na základe protokolu NKÚ SR, správy auditu ...

Zdroj: vlastné spracovanie



Tabuľka č.28 - Akčný plán

Akčný plán pre hospodársku oblasť v obci Roztoky			
Opatrenie, aktivita	Termín	Zodpovedný	Financovanie (Eur)
Opatrenie 1.1 Rozšírenie ubytovacích kapacít			
Aktivita 1.1 Výstavba mosta pri rómskej osade	2017 - 2019	Samospráva obce Roztoky;	0
Opatrenie 1.7 Rekonštrukcia komunikácií			
Aktivita 1.7 Rekonštrukcia miestnych komunikácií - asfaltovanie	2018	Samospráva obce Roztoky	0
Opatrenie 1.2 Riešenie dopravných zastávok			
Aktivita 1.2 Výstavba dvoch autobusových zastávok	2020	Samospráva obce Roztoky;	0
Aktivita 1.2.2 Uskutočnenie spoločného prieskumu medzi občanmi obce Roztoky	2019	Samospráva obce Roztoky	50 (tlačiarenské služby)
Aktivita 1.2.3 Vyvolať rokovanie s VÚC Prešov a SAD HUMENNÉ o zmene autobusových zastávok	2018	Samospráva obce Roztoky; VÚC Prešov, SAD Humenné	0

Zdroj: vlastné spracovanie



Akčný plán pre sociálnu oblasť v obci Roztoky			
Opatrenie, aktivita	Termín	Zodpovedný	Financovanie (Eur)
Opatrenie 2.1 Rekonštrukcia cintorína s areálom			
Aktivita 2.1 Rekonštrukcia cintorína s areálom	2019 - 2020	Samospráva obce Roztoky;	0
Opatrenie 2.3 Rekonštrukcia detských ihrísk			
Aktivita 2.3 Vybudovanie Multifunkčného ihriska	2019	Samospráva obce Roztoky; dobrovoľníci	1 000 (z vlastných zdrojov + granty)
Aktivita 2.3.1 Doplnenie nových prvkov na Multifunkčné ihrisko	2019	Samospráva obce Roztoky; dobrovoľníci	1 000 (z vlastných zdrojov + granty)
Opatrenie 2.2 Rekonštrukcia a doplnenie verejného osvetlenia			
Aktivita 2.2 Rekonštrukcia a doplnenie verejného osvetlenia	2017-2026	Samospráva obce Roztoky;	100
Aktivita 2.2.1 Výmena stĺpov	2018-2020	Samospráva obce Roztoky;	200
Aktivita 2.2.2 Výmena za LED osvetlenie	2018 - 2020	Samospráva obce Roztoky;	0
Opatrenie 2.4 Organizovanie kultúrnych podujatí			
Aktivita 2.4.1 Vypracovanie harmonogramu kultúrnych podujatí, ktoré má obec v pláne počas roka organizovať	Každoročne k dátumu: január 2018 január 2019, 20, 21...	Samospráva obce Roztoky; dobrovoľníci	0
Aktivita 2.4.2 Organizovanie tradičných podujatí	2018- 2020	Samospráva obce Roztoky; dobrovoľníci; Dobrovoľný hasičský zbor	2 850
Stavanie mája	30. apríl 2018	Samospráva obce Roztoky; dobrovoľníci; Dobrovoľný hasičský zbor; JDS	250
Mezinaroany aen aen	júl 2016 júl 2017 maj - juň 2018...	Samospráva obce Roztoky; dobrovoľníci; Dobrovoľný hasičský zbor	250
Váľanie mája	31. máj 2018	Samospráva obce Roztoky; dobrovoľníci; Dobrovoľný hasičský zbor	250
Hodové slávnosti	júl 2018	Samospráva obce	1 000



Program hospodárskeho a sociálneho rozvoja obce Roztoky 2017-2026



Aktivita 2.4.3 Organizovanie koncertov najmä pre starších občanov v štýle dychovej hudby v areáli obecného úradu min. raz ročne	júl, august 2018 júl, august 2019 júl, august 2020	Samospráva obce Roztoky; dobrovoľníci	200
Aktivita 2.4.4 Organizovanie divadelných podujatí min. raz ročne	jún, október 2018 jún, október 2019 jún, október 2020	Samospráva obce Roztoky	200
Akčný plán pre environmentálnu oblasť v obci Roztoky			
<i>Opatrenie, aktivita</i>	<i>Termín</i>	<i>Zodpovedný</i>	<i>Financovanie (Eur)</i>
Opatrenie 3.2 Zvýšenie environmentálneho povedomia občanov			
Aktivita 3.2.1 Tlač letákov o separovaní odpadu a nákladoch obce vznikajúcich pri odstraňovaní čiernej skládky	2018	Samospráva obce Roztoky;	120
Aktivita 3.2.2 Zorganizovanie brigády na zber odpadu v prostredí obce a čistenie povodia potoka	marec 2018 marec 2019 marec 2020	Samospráva obce Bohunice; dobrovoľníci	150

Zdroj: vlastné spracovanie



FINANČNÁ ČASŤ

Finančná časť obsahuje finančné zabezpečenie jednotlivých opatrení a aktivít, inštitucionálnu a organizačnú stránku realizácie programu rozvoja obce.

Táto časť obsahuje:

- > indikatívny finančný plán na celú realizáciu PHSR,
- > model viac-zdrojového financovania jednotlivých opatrení, aktivít (projektov) za účasti sociálno-ekonomických partnerov v území v prepojení na programový rozpočet obce,
- > hodnotiacu tabuľku pre výber projektov.

Finančné vyčíslenie jednotlivých aktivít sa v PHSR uvádza pri väčšine opatrení a aktivít, potrebných na naplnenie cieľov programu. Tie sú stanovené odhadom, konečné rozpočty budú súčasťou vykonávacích plánov. Pri schvaľovaní financovania jednotlivých úloh, vyplývajúcich z aktivít, sa bude prihliadať na ich dôležitosť a dopad na hospodársky a sociálny rozvoj obce. Viaceré úlohy sa môžu realizovať v rámci bežnej prevádzky samosprávy, mnohé však vyžadujú náročnejšie finančné a personálne zdroje a spoluprácu s inými subjektmi.

Potenciálne zdroje na realizáciu opatrení a úloh PHSR sú:

- vlastné zdroje - rozpočet obce,
- bankové úvery,
- štátne dotácie z účelových fondov,
- dotácie z výťažku lotérií,
- financie z Národných projektov (MPSVR, úrady práce sociálnych vecí a rodiny),
- štrukturálne a fondy,
- nadácie, neinvestičné fondy,
- účelové fondy zahraničných zastupiteľstiev v SR (holandské, americké, kanadské,...),
- Svetová banka,
- sponzoring podnikateľov, firiem, bankového sektora, súkromných osôb,
- združovanie prostriedkov verejnej a neverejnej sféry, atď.,

Štruktúra uvedených zdrojov bude závisieť na aktuálnej finančnej situácii obce ako aj na spoločensko-ekonomických podmienkach.



Tabuľka č.29 - Hodnotiaca tabuľka pre výber projektov

Kategória	Úroveň dôležitosti	Hodnotiace kritérium - Opis podmienok pre zaradenie do priority	Projekt
1	Najvyššia	a) Projekty vyplývajúce zo zákona a/alebo legislatívy EÚ b) Projekty riešiace havarijnú alebo mimoriadnu situáciu c) Projekty vyznačujúce sa najvyššou mierou dôležitosti, potreby a nevyhnutnosti pre obec Splnená jedna z podmienok	1.1 1.2 1.4 1.5 1.9 2.1, 2.3 3.0, 3.1, 3.2, 3.3
2	Vysoká	a) Projekty vyplývajúce z územného plánu obce b) Projekty s právoplatným stavebným povolením a ukončeným VO c) Projekty vyznačujúce sa vyššou mierou dôležitosti pre obec Splnená jedna z podmienok	1.3 1.6, 1.7, 1.8 2.2, 2.4
3	Stredná	a) Projekty, ktoré majú možnosť uchádzať sa o cudzie a doplnkové zdroje financovania b) Projekty vyznačujúce sa strednou mierou dôležitosti	2.5, 2.6, 2.7
4	Nízka	a) Projekty definované ako zámery / v štádiu úvah.	
5	Najnižšia	Ostatné	

Zdroj: vlastné spracovanie



Tabuľka č.30 - Model viac zdrojového financovania - intervenčná matica

Viaczdrojové financovanie							
Prioritná oblasť	Celkové náklady	Verejné zdroje					Súkromné zdroje
		EÚ	Štát	VÚC	Obec/ Mesto	Spolu	
Projekt 1.1 Výstavba mosta pri rómskej osade	41 800	40 000	0	0	1 800	41 800	0
Projekt 1.2 Výstavba dvoch autobusových zastávok	16 800	15 000	0	0	1 800	16 800	0
Projekt 1.3 Vybudovanie chodníka	51 800	50 000	0	0	1 800	51 800	0
Projekt 1.4 Modernizácia športovo-kultúrneho areálu	21 800	20 000	0	0	1 800	21 800	0
Projekt 1.5 Zvyšovanie energetickej efektívnosti obecných budov	73 200	70 000	0	0	3 200	73 200	0
Projekt 1.6 Sanácia miest s nezákonne umiestneným odpadom	73 200	70 000	0	0	3 200	73 200	0
Projekt 1.7 Rekonštrukcia miestnych komunikácií - asfaltovanie	113 000	100 000	10 000	0	3 000	113 000	0
Projekt 1.8 Rekonštrukcia rigolov	52 000	50 000	0	0	2 000	52 000	0
Projekt 1.9 Zateplenie budovy obecného úradu – domu smútku	15 000	14 000	0	0	1 000	15 000	0
Projekt 2.1 Rekonštrukcia cintorína s areálom	20 800	20 000	0	0	800	20 800	0
Projekt 2.2 Rekonštrukcia a doplnenie verejného osvetlenia	120 000	0	120 000	0	0	0	0
Projekt 2.3 Vybudovanie Multifunkčného ihriska	56 000	50 000	0	0	6 000	56 000	0
Projekt 2.4 Organizovanie kultúrnych a športových podujatí	108 000	100 000	0	0	8 000	108 000	0
Projekt 2.5 Vybudovanie kamerového systému	102 000	100 000	0	0	2 000	102 000	0
Projekt 2.6 Rekonštrukcia detských ihrísk kanalizácie	1 025 000	925 000	100 000	0	0	1 025 000	0
Projekt 2.7 Oplotenie cintorína	300 000	283 500	1 500	0	15 000	300 000	0
Projekt 3.0 Rekonštrukcia rigolov	75 000	70 000	0	0	5 000	75 000	0
Projekt 3.1 Vybudovanie vodovodu	15 800	15 000	0	0	800	15 800	0

**Program hospodárskeho a sociálneho rozvoja obce Roztoky 2017-2026**

Projekt 3.2 Vybudovanie zberného dvora	0	0	0	0	0	0	0
Projekt 3.3 Zvýšenie Environmentálneho povedomia občanov	0	0	0	0	0	0	0
Spolu	2 281 200	1 992 500	231 500	0	57 200	2 281 200	0

Zdroj: vlastné spracovanie

Tabuľka č. 31 - Indikatívny rozpočet - sumarizácia

	Rok						Spolu €
	2018	2019	2020	2021	2022	2023	
I. Hospodárska oblasť	15 850	62 400	237 200	73 200	70 000	-	458 650
II. Sociálna oblasť	13 300	327 200	10 200	50 800	20 000	-	421 500
III. Environmentálna oblasť	13 270	1 370 950	15 150	-	-	-	1 399 370

Zdroj: vlastné spracovanie



ZABEZPEČENIE PHSR

Po schválení PHSR nastáva vlastná realizácia PHSR, jeho opatrení a úloh. Uskutočnenie aktivít uvedených v PHSR predpokladá určité finančné a administratívne zabezpečenie.

ADMINISTRATÍVNE ZABEZPEČENIE PHSR

Nevyhnutnou podmienkou plnenia programu je administratívne zabezpečenie jeho realizácie. Realizácia vyžaduje pravidelnú systematickú prácu skupín odborníkov a pracovníkov samosprávy. Na tento účel sa doporučuje zriadiť nasledovné orgány s prepojením na vlastné ľudské zdroje:

1. Výbor pre PHSR

Poradný orgán zložený zo starostu a poslancov obecného zastupiteľstva. Úlohou výboru bude v intervale minimálne dva krát do roka posúdiť Správu o realizácii PHSR a stav finančného čerpania prostriedkov, dopadovú analýzu PHSR, plán na ďalšie obdobie a navrhovať stratégiu rozvoja a doplnenie úloh a opatrení, ktoré neboli uvedené v PHSR.

2. Komisia strategického rozvoja

Výkonný útvar, zabezpečujúci plánovanie a realizáciu úloh PHSR. Úlohou útvaru bude: vypracovávať projekty, koordinovať projekty, monitorovať realizáciu projektov, vypracovávať dopadové analýzy projektov, spolupracovať s inými partnermi doma a v zahraničí na realizácii projektov, vyhľadávať potenciálne zdroje a partnerstvá na realizáciu úloh PHSR, dohliadať nad ekonomickým čerpaním projektových prostriedkov, zbierať podklady o projektoch v rámci PHSR realizovaných inými subjektami, viesť aktuálnu analýzu demografie a štruktúry ekonomických charakteristík obce, sledovať podnikateľskú klímu a vzájomný vzťah odvetví v obci, poskytovať asistenciu podnikom vytváraním všestranných komunikačných kanálov, atď.

3. Koordinátor pre stratégiu

Bude mať za úlohu: fungovať ako výkonný tajomník, koordinovať realizáciu PHSR, predkladať správy, podieľať sa na určovaní priorít realizácie PHSR, koordinovať stretnutia, podnety, požiadavky predstaviteľov rozhodujúcich odvetví na území obce, zaznamenávať dôležité trendy v hospodárstve majúce dopad na vývoj obce, podieľať sa na budovaní verejno-súkromných partnerstiev, zúčastňovať sa na dôležitých domácich a zahraničných stretnutiach, konferenciách, zameraných na rozvoj obce.

4. Vlastní zamestnanci

Do realizácie PHSR budú zapojení aj ostatní zamestnanci.



MONITOROVANIE PHSR

Monitorovanie PHSR budú uskutočňovať:

- Výbor pre PHSR,
- Komisia strategického rozvoja,
- Koordinátor pre stratégiu,
- Obecné zastupiteľstvo,

SPÔSOB MONITOROVANIA PHSR

Monitorovanie plnenia PHSR bude vykonávať Komisia strategického rozvoja. Koordinátorovi pre stratégiu pracovníci Útvaru budú pravidelne predkladať správy o postupe realizácie a príprave projektov, o vlastnej činnosti a o iných aktivitách súvisiace s plnením PHSR. Koordinátor pre stratégiu bude predkladať na zasadnutia Výboru Správy o realizácii PHSR, pre posúdenie súladu aktivít s Programom hospodárskeho a sociálneho rozvoja. Výbor vydá k realizácii stanovisko, ktoré sa predloží poslancom na Obecné zastupiteľstvo pri schvaľovaní ročných rozpočtov.

Počas roka sa môže každý poslanec obecného zastupiteľstva oboznámiť s priebehom plnenia PHSR na Útvare strategického rozvoja alebo u Koordinátora pre stratégiu.

VYHODNOCOVANIE A SPÔSOB MODIFIKOVANIA PHSR

Hlavným hodnotiacim dokumentom PHSR bude *Správa o realizácii PHSR*, ktorú vypracuje Útvar strategického rozvoja.

Spôsob modifikovania PHSR

Predkladať návrhy na modifikovanie PHSR bude v právomoci Výboru pre PHSR. Koordinátor pre stratégiu môže tiež predkladať Výboru návrhy na doplnenie PHSR. Občania a inštitúcie môžu tiež v písomnej forme predložiť Útvaru návrh na modifikovanie PHSR.

Na zasadnutia Výboru v termíne schvaľovania obecného rozpočtu predloží Koordinátor *Dopadovú analýzu plnenia PHSR*.

Doplnenie PHSR sa uskutoční formou vypracovania *Návrhu na doplnenie PHSR*, ktorý bude obsahovať konkrétne nové špecifické ciele, opatrenia, aktivity a úlohy. Návrh sa predloží na schválenie obecnému zastupiteľstvu. Ak doplnenie PHSR bude spojené s možnosťou získať finančné prostriedky, alebo bude vyvolané inou nevyhnutnou potrebou, môže sa kvôli tomu tiež iniciovať mimoriadne zasadnutie Výboru alebo obecného zastupiteľstva.



ZÁVER

Program hospodárskeho a sociálneho rozvoja obce Roztoky 2017-2026



PHSR obce Roztoky je strategický strednodobý dokument, ktorý určuje víziu rozvoja obce, prioritné rozvojové oblasti a strategické ciele ich naplnenia. Tento dokument je základným východiskom pre spracovanie ďalších materiálov rozvoja jednotlivých oblastí života obce.

PHSR je otvoreným dokumentom, ktorý bude pravidelne polročne vyhodnocovaný a aktualizovaný na zasadnutiach obecného zastupiteľstva.

Predmetný PHSR obce Roztoky bol schválený na zasadnutí obecného zastupiteľstva dňa: 28.12.2017



Tabuľka č.32 - Schválenie PHSR

Schválenie PHSR	
Názov dokumentu	Program hospodárskeho a sociálneho rozvoja obce Roztoky na roky 2017 - 2026
Štruktúra dokumentu	<p>Časť 1 - Analytická časť Analytická časť obsahuje komplexné hodnotenie a analýzu východiskovej situácie obce s väzbami na širšie územie.</p> <p>Časť 2 - Strategická časť Táto časť obsahuje stratégiu rozvoja územia pri zohľadnení jeho vnútorných špecifik a určuje hlavné ciele a priority rozvoja obce.</p> <p>Časť 3 - Programová časť Obsahuje najmä zoznam opatrení a aktivít na zabezpečenie realizácie PHSR.</p> <p>Časť 4 - Realizačná časť Zameriava sa na popis postupov inštitucionálneho a organizačného zabezpečenia realizácie PHSR obce, systém monitorovania a hodnotenia plnenia PHSR s ustanovením merateľných ukazovateľov, tiež vecný a časový harmonogram realizácie PHSR formou akčných plánov</p> <p>Časť 5 - Finančná časť Obsahuje finančné zabezpečenie jednotlivých opatrení a aktivít, inštitucionálnu a organizačnú stránku realizácie PHSR obce.</p>
Spracovanie	<p>Program hospodárskeho a sociálneho rozvoja obce Roztoky na roky 2017-2026 (ďalej len „PHSR 2017-2026“) bol spracovaný v súlade s Metodikou na vypracovanie programu hospodárskeho a sociálneho rozvoja obce/obcí/VÚC, ktorá bola vydaná Ministerstvom dopravy, výstavby a regionálneho rozvoja SR dňa 18/8/2014 a to v nadväznosti na novelu Zákona o podpore regionálneho rozvoja schválenej vládou SR 1. januára 2015.</p> <ul style="list-style-type: none"> - externí odborníci - spracovanie na kľúč, dodávateľ - s poslancami, starostom a pracovníkmi samosprávy <p>Spracovanie dokumentu prebiehalo v termíne od januára 2017 - do decembra 2017. Riadiaci tím pozostával z:</p> <p>Dodávateľ: Mgr. Róbert Hajduk</p> <p>Starosta obce: Ing. Martin Jurkovič</p> <p>Poslanci obecného zastupiteľstva: Slavomír Demeter, Marcel Grundza, Michal Ferenc, Jaroslav Sivák, Tomáš Lipnický</p> <p>Kontrolór obce: JUDr. Róbert Baran</p> <p>Zástupca z podnikateľského sektora: Zástupca z mimovládneho sektora: <i>Stretnutie riadiaceho tímu: 30. 12. 2017</i></p>

Zdroj: vlastné spracovanie



POUŽITÁ LITERATÚRA

Národný strategický referenčný rámec.

Program hospodárskeho a sociálneho rozvoja obce Roztoky 2008-2017

Program hospodárskeho a sociálneho rozvoja obce Bohunice 2014-2020

Program hospodárskeho a sociálneho rozvoja Prešovského samosprávneho kraja.

IGNÁC, P. Roztoky, Tlačiareň svidnícka, s.r.o, 138, Svidník, 2016.

Zákon č. 503/2001 Z.z. o podpore regionálneho rozvoja, v znení neskorších predpisov.

Zákon č. 369/1990 Z.z. o obecnom zriadení, v znení neskorších predpisov.

Zákon č. 303/1995 Z.z. o rozpočtových pravidlách, v znení neskorších predpisov.

Zákon č. 482/2003 Z.z. o štátnej pokladnici.

Zákon č. 193/2001 Z.z. o podpore na zriadenie priemyselných parkov,

Zákon č. 156/2003 Z.z. ktorým sa mení a dopĺňa zákon č. 193/2001 Z.z. o podpore na zriadenie priemyselných parkov.

VEDA. Encyklopédia Slovenska. VI zv. Veda, Bratislava, 1982.

JAROŠ, J. Tectonic styles of the homelands of superficial nappes. Rozpravy ČASV, Rada matematických a prírodných vied, roč. 81, seš. 6, Academia Praha, 1971.

11. LUKNIŠ, M. A KOL. Slovensko - Príroda. Vyd. Obzor, Bratislava, 1972.

MAZÚR, M., LUKNIŠ, M. Regionálne geomorfologické členenie SSR, Geogr. Čas., 30, 2, Bratislava, 1978.

UPSVAR. Štatistiky Úradu práce, sociálnych vecí a rodiny 1999 - 2004.

Interné materiály obce Roztoky.

Sociologický ústav Slovenskej akadémie vied, REGIONÁLNY ROZVOJ SLOVENSKA VÝCHODISKÁ A SÚČASNÝ STAV, Editori: Mgr. Ľubomír Falt'an, CSc., Doc. PhDr. Ján Pašiak, PhD. 2004, 88 s.

Ministerstvo životného prostredia Slovenskej republiky. Národná stratégia ISPA Slovenskej republiky: Životné prostredie, Október 2000.

http://www.sazp.sk/slovak/struktura/copk/chodniky/chkosk3/kapitoly/kap_5.html

http://www.mineraly.sk/files/lok/16_safarka.htm

http://enviroportal.sk/pdf/spravy_zp/kke02s.pdf

<http://www.fns.uniba.sk/zp/knihy/index.htm>

www.orsr.sk

http://mesta.slovenska.sk/m_portaly/download_file_f.php?id=21986.

Kolník P., 2001, Cestovný lexikón Slovenskej republiky, Bratislava, Vydavateľstvo Astor Slovakia, 212,

Plesník P., a kol. 1989, Malá slovenská vlastiveda, Bratislava, Vydavateľstvo Obzor, 91, 135, 222, 223, , ,

ALLOWAY, B.J.: Heavy metals in soils, Blackie Academic and Professional, Glasgow, 1993, s. 486.

BARTOŠ, P.: Sorpcia kovov na alumosilikátoch a jej ovplyvnenie humínovými látkami.

Projekt doktorskej práce PhD., 1998, Katedra jadrovej chémie, Prírodovedecká fakulta UK, Bratislava.

BIELEK, P., ŠURINA, B., ILAVSKÁ, B., VILČEK, J.: Naše pôdy (poľnohospodárske).

VÚPÚ, Bratislava, 1998, 80 s.

BIELEK, P.: Obsah humusu v poľnohospodárskych pôdach. In: Atlas krajiny Slovenskej Republiky, 1:1 000 000, 1. vyd., Bratislava: MŽP SR, Banská Bystrica: SAŽP, 2002, 344 s.

ČURLÍK, J., ŠURINA, B.: Príručka terénneho prieskumu a mapovania pôd. Výskumný ústav pôdnej úrodnosti, Bratislava, 1998.



Program hospodárskeho a sociálneho rozvoja obce Roztoky 2017-2026

- LAPIN, M., FAŠKO, P., MELO, M., ŠŤASTNÝ, P., TROMLAIN, J.: Klimatické oblasti. In: Atlas krajiny Slovenskej Republiky, 1:1 000 000, 1. vyd., Bratislava: MŽP SR, Banská Bystrica: SAŽP, 2002, s. 344.
- LISCHKE, P., FRANK, V.: Hydrologie, meteorologie, pedologie I., Vysoká škola chemicko-technologická v Prahe, 1988.
- MAGLAY, J., HALOUZKA, R., BAŇACKÝ, V., PRITAŠ, J., JANOČKO, J.: Neotektonická stavba. In: Atlas krajiny Slovenskej Republiky, 1:500 000, 1. vyd., Bratislava: MŽP SR, Banská Bystrica: SAŽP, 2002, 344 s.
- MARSINA, K., LEXA, J.: Základné geochemické typy hornín. In: Atlas krajiny Slovenskej Republiky, 1:1 000 000, 1. vyd., Bratislava: MŽP SR, Banská Bystrica: SAŽP, 2002, s. 344.
- MAZÚR, E., LUKNIŠ, M.: Geomorfologické členenie SSR a ČSSR. Časť Slovensko. Slovenská kartografia, Bratislava, 1986
- MAZÚR, E., LUKNIŠ, M.: Regionálna geografická syntéza Slovenska. Regionálne geomorfologické členenie. Geografický ústav SAV Bratislava, 1980
- RAPANT, S., VRANA, K., BODIŠ, D.: Geochemický atlas Slovenska, časť I: Podzemné vody, MŽPS RaGSSR, Bratislava, 1996
- SENČÁKOVÁ, E.: Správa o hodnotení vplyvov na ŽP v zmysle zákona NR SR č. 127/94 Z.z. pre vyradovanie je A-1 po ukončení 1. etapy. Komplexná charakteristika a hodnotenie vplyvov na ŽP, Decom Slovakia s.r.o., 2002, s. 58
- SPARKS, D.L.: Soil physical chemistry, CRC Press, USA, 1999. SPOSITO, G.: The Chemistry of Soils, Oxford University Press, New York, 1989. ŠÁLY, R. (Ed.), 2000: Morfogenetický klasifikačný systém pôd Slovenska. Bazálna referenčná taxonómia. Výskumný ústav pôdoznanectva a ochrany pôdy. Bratislava, 76 s.
- ŠÁLY, R., ŠURINA, B.: Pôdy. In: Atlas krajiny Slovenskej Republiky, 1:500 000, 1. vyd., Bratislava: MŽP SR, Banská Bystrica: SAŽP, 2002, s. 344.
- http://www.ucm.sk/FPV/dokumenty/nb/nb_iii-2_2003/04_Krajnakova.pdf
- http://www.mineraly.sk/files/lok/16_safarka.htm
- http://enviroportal.sk/pdf/spravy_zp/kke02s.pdf
- <http://volcanology.eligeos.org/permvolcincwc-5.html>
- <http://www.sopsr.sk/natura/index1.php?p=4&sec=21&kod=SKCHVU023>
- <http://www.enviro.gov.sk/servlets/files/8466>
- <http://oldwww.fns.uniba.sk/~krg/prilohy/kgamr/2004/podnedruhy1.htm>
- Nábelek, F. (1979): Encyklopédia Slovenska, SAV, Bratislava
- Kolektív, 2000: Morfogenetický klasifikačný systém pôd Slovenska. VÚPOP, Societas Pedologica Slovaca, Bratislava, s. 74
- Mazúr, E. (1980): Atlas SSR, SAV, Bratislava - kapitola pôdy
- Minár, J. a kolektív (2001): Geografické spektrum 3. PRIF UK Bratislava
- <http://www.agroporadenstvo.sk/rv/poda/hnedozem.htm>
- http://209.85.135.104/search?q=cache:QUwRJM5b_v4J:www.telecom.gov.sk/index/open_file.php%3Ffile%3Ddoprava/dopinfra/program/Dokumenty/ZP/Vplyvy_dopravy_na_ZP.doc+doprava+predstavuje&hl=sk&ct=clnk&cd=1&gl=sk
- <http://sk.wikipedia.org/wiki/Fly%C5%A1>
- <http://sk.wikipedia.org/wiki/Miro%C5%A1ovec>