



---

# PROGRAM ROZVOJA OBCE JAROK NA ROKY 2016-2022

---



**OBSAH**

<b>ÚVOD .....</b>	<b>4</b>
<b>ČASŤ A – ANALYTICKÁ ČASŤ .....</b>	<b>5</b>
Časť A.1 Analýza vnútorného prostredia .....	5
1.1 Charakteristika obce .....	5
1.2 Demografický vývoj .....	6
1.3 Domový a bytový fond .....	9
1.4 Občianska vybavenosť .....	10
1.5 Technická infraštruktúra .....	11
1.6 Hospodárstvo .....	12
1.7 Finančné hospodárenie .....	13
1.8 Ex-post hodnotenie realizácie predchádzajúceho PHSR .....	14
Časť A.2 Analýza vonkajšieho prostredia .....	15
2.1 Poloha obce .....	15
2.2 Prírodné podmienky .....	15
2.3 Dopravná infraštruktúra .....	17
2.4 Životné prostredie .....	18
2.4.1 Chránené oblasti .....	18
2.5 Cestovný ruch .....	19
Časť A.3 Zhodnotenie súčasného stavu obce .....	20
3.1 SWOT analýza .....	20
3.2 Možné riziká .....	21
3.3 STEEP analýza .....	21
<b>ČASŤ B – STRATEGICKÁ ČASŤ .....</b>	<b>22</b>
4.1 Rozvojová stratégia .....	22
<b>ČASŤ C – PROGRAMOVÁ ČASŤ .....</b>	<b>25</b>
<b>ČASŤ D – REALIZAČNÁ ČASŤ .....</b>	<b>43</b>
4.1 Východiská a popis úloh jednotlivých partnerov pri realizácii .....	43
4.2 Postupy organizačného a inštitucionálneho zabezpečenia .....	43
4.3 Komunikačná stratégia .....	46
4.4 Systém monitorovania, hodnotenia a aktualizácie PHRSR .....	47

<b>ČASŤ E – FINANČNÁ ČASŤ.....</b>	<b>48</b>
<b>ZÁVER.....</b>	<b>49</b>
<b>PRÍLOHY .....</b>	<b>51</b>
1. Povinné prílohy .....	51
2. Ostatné prílohy .....	56

## ÚVOD

Program rozvoja obce Jarok predstavuje prostriedok na dosiahnutie všestranného hospodárskeho a sociálneho rozvoja územia a zabezpečenie potrieb jeho obyvateľov. Spracovanie strategického dokumentu obce sa opieralo o aktuálnu metodiku na spracovanie dokumentu, ktorá bola stanovená novelou zákona o podpore regionálneho rozvoja č.309/2014 Z.z.

Príprava dokumentu sa sústredila na naplnenie základného cieľa - zaistenie udržateľného rozvoja územia obce Jarok. K zaisteniu cieľa prispela aj participácia obyvateľov na vypracovaní dokumentu, ako aj účasť záujmových skupín v obci.

Predkladaný dokument pozostáva z piatich hlavných častí:

- v úvodnej, analytickej časti sa dokument snaží o priblíženie a zhodnotenie vnútorného i vonkajšieho prostredia obce, v nadväznosti na vzťahy obce s okolím, analýzu prostredia obce - v kontexte silných a slabých stránok, príležitostí a hrozieb. Skúmanie a pomenovanie týchto charakteristík slúžilo ako podklad pre ďalšie časti dokumentu.
- druhá - strategická časť definuje víziu obce pre nasledujúce obdobie a stanovuje prioritné oblasti rozvoja obce - hospodársku, sociálnu a environmentálnu oblasť, spolu so stanovenými cieľmi rozvoja v daných oblastiach.
- tretia - programová časť PRO Jarok pozostáva z definície a popisu pripravovaných opatrení a aktivít, ktoré budú slúžiť ako podklad pre realizačnú a finančnú časť rozvojovej stratégie na obdobie rokov 2016 až 2022.
- v štvrtej časti - realizačnej, sa dokument sústreďí na popis postupov inštitucionálneho a organizačného zabezpečenia realizácie programu rozvoja obce a priblíženie systému monitorovania a hodnotenia plnenia programu rozvoja obce na základe stanovených merateľných ukazovateľov. Súčasťou tejto časti je aj vecný a časový harmonogram realizácie programu formou akčných plánov.
- záverečná, finančná časť je orientovaná na popis finančného zabezpečenia jednotlivých opatrení a aktivít, inštitucionálnu a organizačnú stránku realizácie PRO v podmienkach obce Jarok.

Tvorba dokumentu a aktívna práca samosprávy i širokej verejnosti poukazuje na snahu obce o zlepšenie súčasného stavu vo všetkých oblastiach rozvoja a zvýšenie životnej úrovne občanov.

Program rozvoja obce Jarok predstavuje strednodobý plánovací dokument. Dokument nie je uzatvorený, je možné ho aktualizovať v prípade potreby, čo umožňuje obci flexibilne reagovať na novovzniknuté potreby a problémy obce a zaistiť tak dostatočný priestor pre rozvoj obce a zlepšenie súčasných nedostatkov a problémov v samospráve.

## ČASŤ A – ANALYTICKÁ ČASŤ

### Časť A.1 Analýza vnútorného prostredia

#### 1.1 Charakteristika obce

##### Základné informácie o obci

Obec Jarok leží v juhozápadnej časti okresu Nitra, na ploche 22,11 km<sup>2</sup>. Hustotou osídlenia, charakterom architektúry a prevažne poľnohospodárskou výrobou si zachováva obec vidiecky typ sídla.

Z hľadiska územnosprávneho členenia Slovenskej republiky a členenia na regióny NUTS tvorí obec Jarok samostatný NUTS 5 (LAU 2) región. Na úrovni NUTS 4 (LAU 1) obec zaraďujeme do okresu Nitra a na úrovni NUTS 3 do Nitrianskeho samosprávneho kraja, ktorý je spolu s Trnavským a Trenčianskym krajom jednotkou Západné Slovensko na úrovni NUTS 2.

K 31.12.2015 obec evidovala 1978 obyvateľov, pričom hustota zaľudnenia bola 89,46 obyvateľa na km<sup>2</sup>.

NUTS 1	Slovenská republika
NUTS 2	Západné Slovensko
NUTS 3	Nitriansky samosprávny kraj
NUTS 4	Okres Nitra
NUTS 5	Jarok

	Počet obyvateľov (31.12.2015)	Rozloha (km <sup>2</sup> )	Hustota obyvateľstva (ob./km <sup>2</sup> )
Obec Jarok	1 978	22,11	89,46
Okres Nitra	160 381	870,73	184,19
Nitriansky kraj	686 662	6343,4	108,25

Územie má typický pahorkatinný charakter s nadmorskou výškou 135 – 237 m.n.m. so širokými plochými chrbtami a úvalinovými dolinami vhodnými na poľnohospodárske využitie. Z hospodárskeho hľadiska je tradičným odvetvím poľnohospodárstvo, v posledných rokoch najmä rastlinná výroba.

##### Historický vývoj obce

Archeologické nálezy a písomné historické dokumenty dokazujú, že obec prešla bohatým historickým vývojom. Najstarším dôkazom osídlenia je nález kostrového hrobu lengyelskej kultúry z neolitu (mladšia doba kamenná), obdobie asi 4000 – 2000 pr.n.l., ako aj trácko-halštatské sídlisko z obdobia rokov 800 – 200 pr.n.l.

Prvé písomné zmienky siahajú do obdobia 12. storočia, kedy je obec spomínaná v tzv. „Druhej Zoborskej listine“ z roku 1113. Pozemky a lesy boli súčasťou majetku Nitrianskeho biskupstva, o čom svedčí aj do dnešných čias používaný názov Biskupský les pre časť lesného porastu nad obcou.

Obec trpela počas nájazdov Tatárov v 13. storočí a neskôr pod tureckou okupáciou, v roku 1600 bola obec Turkami vypálená, mnohí obyvatelia boli povrazení alebo odvedení do zajatia.

Dominantným zdrojom obživy bola odjakživa poľnohospodárska výroba, najmä pestovanie obilia, ovocných sádov a viníc. Známa je tiež tradícia lisovania ľanového oleja, o čom svedčí aj dochovaný drevený lis.

Po roku 1946 dochádza k významnému oživeniu výstavby, vybudovaniu cestnej infraštruktúry, v oblasti poľnohospodárskej výroby bolo výrazným dopadom vznik JRD a kolektivizácia. Rok 1989 okrem demokratizačných zmien priniesol aj vznik súkromného sektoru a ďalší rozvoj výstavby – rodinných a bytových domov, ale aj výrobných prevádzok.

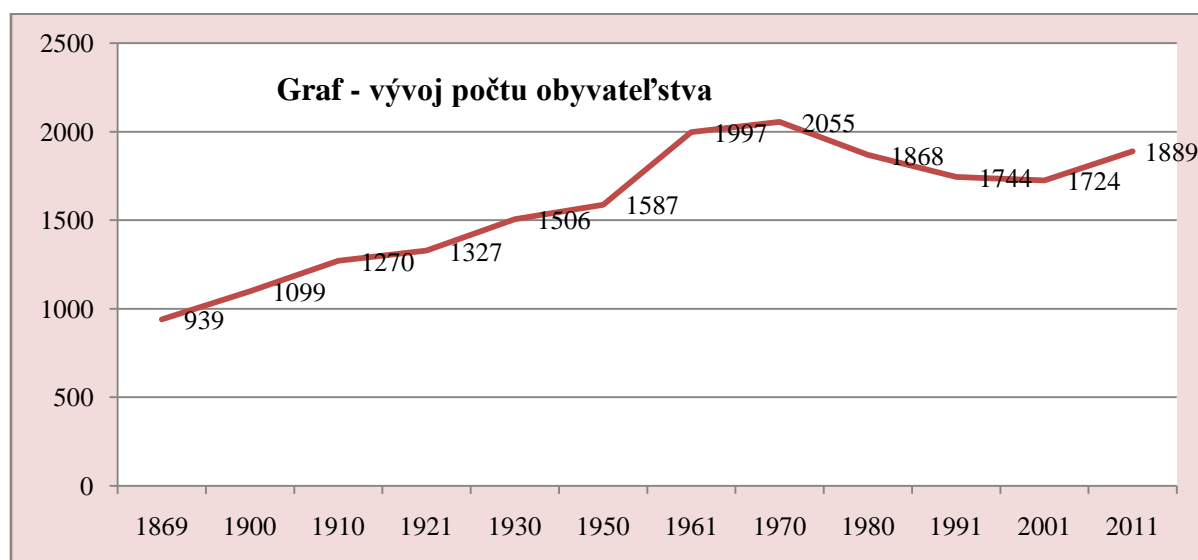
## 1.2 Demografický vývoj

Demografický vývoj patrí medzi základné ukazovatele vývoja obce. Dynamika pohybu a meniacej sa štruktúry populácie je odrazom pôsobenia vonkajších a vnútorných podmienok a ponúka podnety na rozvojové vízie, ako aj opatrenia do budúcnosti, a preto je potrebné venovať tejto oblasti adekvátnu pozornosť.

### Vývoj počtu obyvateľov

Vývoj počtu obyvateľov od prvého oficiálneho sčítania ľudu až do roku 2011 je nerovnomerný. Obdobie do roku 1970 je charakteristické neustálym zvyšovaním počtu obyvateľov, potom nastáva až do roku 2001 obdobie regresie a ďalším je obdobie progresívneho vývoja od roku 2001.

Počet obyvateľov v roku												
	1869	1900	1910	1921	1930	1950	1961	1970	1980	1991	2001	2011
<b>Jarok</b>	939	1099	1270	1327	1506	1587	1997	2055	1868	1744	1724	1889



Od roku 2011, kedy obec evidovala 1889 obyvateľov sa ich počet zvýšil. V roku 2013 počet obyvateľov presiahol hranicu 1900 osôb a k 31.12.2015 obec evidovala 1947 obyvateľov. Tieto čísla potvrdzujú progresívny demografický vývoj, keďže sa každoročne počet obyvateľov zvyšuje. Nárast počtu obyvateľov v poslednom období je podmienený výstavbou nájomných komunálnych bytov a individuálnej bytovej výstavby. Mierne sa zvyšuje pôrodnosť, ale hlavným faktorom je pozitívna migrácia, keď najmä mladé rodiny preferujú bývanie na vidieku a z blízkeho krajského mesta sa sťahujú do obce.

Pohyb obyvateľstva

	Živo narodení	Zomretí	Prirodzený prírastok, (-úbytok)	Prišťa- hovaní	Vysta- hovaní	Prírastok, (-úbytok) sťah.	Celkový prírastok, (-úbytok)	Stav 31.12.
<b>2001</b>	8	22	-14	17	18	-1	-15	<b>1 716</b>
<b>2002</b>	19	18	1	44	17	27	28	<b>1 744</b>
<b>2003</b>	18	28	-10	43	26	17	7	<b>1 751</b>
<b>2004</b>	17	11	6	34	24	10	16	<b>1 767</b>
<b>2005</b>	23	20	3	55	26	29	32	<b>1 799</b>
<b>2006</b>	12	28	-16	52	22	30	14	<b>1 813</b>
<b>2007</b>	24	22	2	32	26	6	8	<b>1 821</b>
<b>2008</b>	15	20	-5	50	14	36	31	<b>1 852</b>
<b>2009</b>	10	21	-11	42	24	18	7	<b>1 859</b>
<b>2010</b>	22	13	9	66	22	44	53	<b>1 912</b>
<b>2011</b>	21	21	0	37	34	3	3	<b>1 888</b>
<b>2012</b>	16	16	0	43	20	23	23	<b>1 891</b>
<b>2013</b>	16	15	1	36	24	12	13	<b>1 914</b>
<b>2014</b>	13	17	-4	51	27	24	20	<b>1 927</b>
<b>2015</b>	18	18	0	58	27	31	31	<b>1 947</b>

Prirodzený prírastok vyjadruje rozdiel medzi počtom živonarodených a zomretých. V období rokov 2001-2015 obec Jarok neevidovala celkový pozitívny prirodzený prírastok. Vo väčšine období bol prírastok negatívny, resp. nulový, čo poukazuje na prirodzený úbytok obyvateľstva.

Z pohľadu emigrácie a imigrácie, obec Jarok eviduje v sledovanom období 2001-2015 výraznú prevahu počtu prisťahovaných do obce k počtu vystáňovaným obce. S výnimkou roku 2001, obec eviduje výrazne pozitívne migračné saldo. Najväčší rozdiel medzi počtom prisťahovaných a vystáňovaným z obce zaznamenala obec v roku 2010, kedy sa do obce prisťahovalo o 44 osôb viac ako sa z nej v tom istom období vystáňovalo.

V kontexte oboch ukazovateľov - migračné saldo a prirodzený prírastok obyvateľstva, možno konštatovať, že v poslednom období - od roku 2001, obec Jarok dokumentuje pozitívny demografický vývoj obyvateľstva, ktorý je primárne dôsledkom migračného salda.

Štruktúra obyvateľstva

- **Na základe pohlavia**

Pri porovnaní zastúpenia mužov a žien na celkovom počte obyvateľstva možno konštatovať, že v roku 2011, kedy prebehlo posledné sčítanie obyvateľov prevažuje celkový počet žien nad počtom mužov v obci. V tomto roku bolo v obci evidovaných spolu 969 žien, pričom počet mužov bol 920.

- **Na základe veku**

Podľa štatistických údajov ŠODB 2011 možno konštatovať, že v rámci sledovaných vekových skupín dominujú osoby vo vekovej skupine 25-29 rokov (161 osôb) a v skupine 20-24 a 30-34 rokov. Najmenšie zastúpenie v rámci vekových skupín majú osoby vo veku nad 80 rokov.

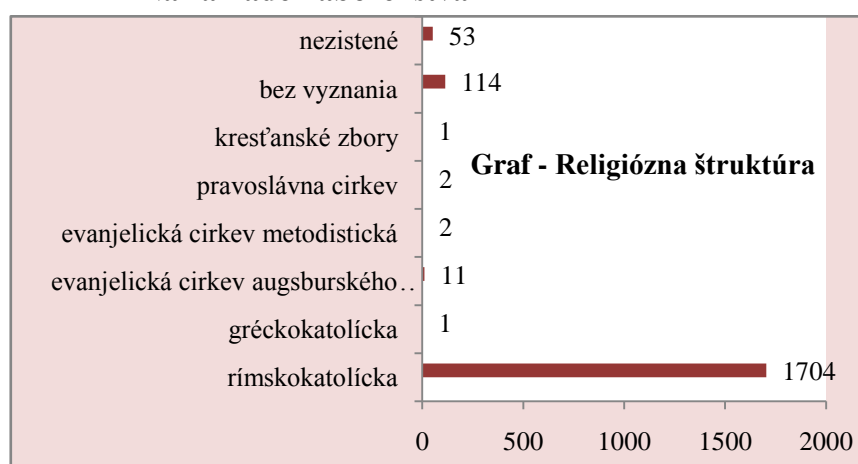


VEK	Muži	Ženy	Obyvateľstvo	
			Úhrn	%
0 - 4	45	48	93	4,92
5 - 9	41	55	96	5,08
10 - 14	46	43	89	4,71
15 - 19	61	60	121	6,41
20 - 24	81	74	155	8,21
25 - 29	84	77	161	8,52
30 - 34	83	73	156	8,26
35 - 39	78	61	139	7,36
40 - 44	65	67	132	6,99
45 - 49	72	61	133	7,04
50 - 54	59	66	125	6,62
55 - 59	71	58	129	6,83
60 - 64	50	65	115	6,09
65 - 69	35	40	75	3,97
70 - 74	21	36	57	3,02
75 - 79	18	39	57	3,02
80 - 84	5	28	33	1,75
85 +	5	18	23	1,22
Spolu	920	969	1889	100,00
0 - 5	56	60	116	6,14
6 - 14	76	86	162	8,58
Produktívny	704	662	1 366	72,31
Poproduktívny	84	161	245	12,97
Priemerný vek	37,40	40,72	39,10	-

- **Na základe národnosti**

Podľa výsledkov Sčítania obyvateľov, domov a bytov z roku 2011, národnostné zloženie obyvateľstva je pomerne homogénne. Celkovo dominuje počet občanov slovenskej národnosti - 1855 obyvateľov, 5 obyvateľmi je zastúpená národnosť maďarská, 8 obyvateľmi národnosť česká a po 1 osobe sa obyvatelia prihlásili k národnosti nemeckej, poľskej a moravskej. Pri ostatných občanoch národnosť zistená nebola.

- **Na základe náboženstva**



Religiózna štruktúra obyvateľstva kopíruje národnostné zloženie v obci, kedy výrazne dominuje rímskokatolícka cirkev. Evanjelická cirkev augsburského vyznania je zastúpená 11 veriacimi. 114 občanov sú bez vyznania a pri 53 obyvateľoch obce nebola

zistená príslušnosť k náboženstvu.

- **Na základe vzdelania**

Dôležitým demografickým ukazovateľom je porovnanie obyvateľstva podľa dosiahnutého stupňa vzdelania. Aj tu sa ukazuje konkurenčná výhoda, keď podiel vyššieho typu vzdelania je v porovnaní s ostatnými obcami v združení obcí MAS VITIS vyšší.



Najvyššie dosiahnuté vzdelanie	Pohlavie		Spolu
	Muži	Ženy	
Základné	111	213	324
Učňovské (bez maturity)	226	141	367
Stredné odborné (bez maturity)	109	69	178
Úplné stredné učňovské (s maturitou)	42	23	65
Úplné stredné odborné (s maturitou)	168	208	376
Úplné stredné všeobecné	21	38	59
Vyššie odborné vzdelanie	6	17	23
Vysokoškolské	93	101	194
Bez školského vzdelania (vrátane detí do 15r.)	132	146	278
Nezistené	12	13	25
Úhrn	920	969	1 889

- **Na základe ekonomickej aktivity**

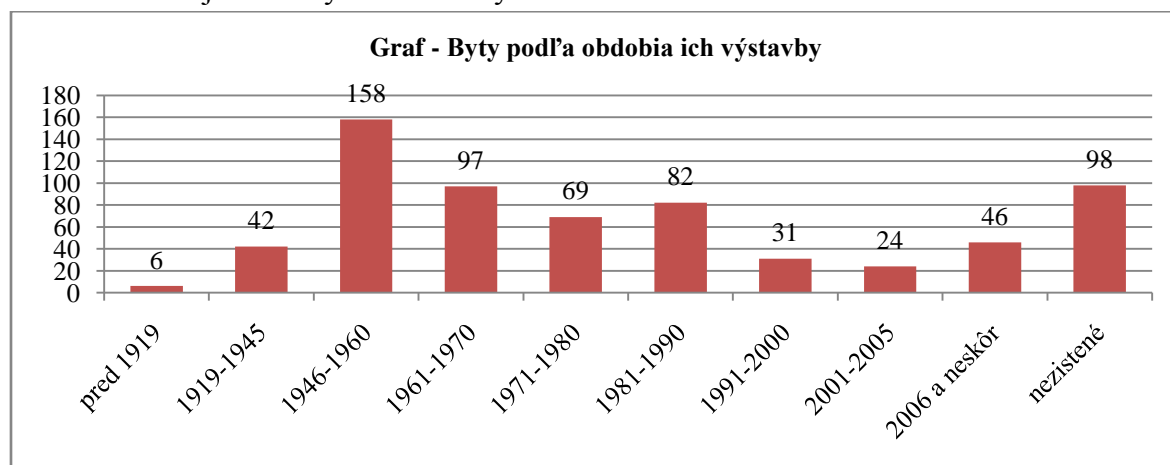
V kontexte ekonomickej aktivity, výsledky ŠODB 2011 poukazujú na prevahu pracujúcich osôb 42,67%. Celkovo sa v obci v roku 2011 nachádzalo 961 ekonomicky aktívnych osôb, čo je takmer 51% populácie obce. Z pohľadu ďalších skupín, významnú skupinu tvoria dôchodcovia, ktorých bolo v obci 396, čo znamenalo takmer 21% z celkového počtu obyvateľov. Počet detí bol evidovaný na úrovni 296 osôb - 15,67%. Zvyšné percentá sú tvorené osobami nezamestnanými (6%), na materskej/rodičovskej dovolenke (3%) a tiež študentmi (8,5%).

### 1.3 Domový a bytový fond

Regulatívy výstavby určuje územný plán obce. Obec Jarok využíva územný plán, ktorého posledná aktualizácia bola schválená v roku 2010. Zastavané územie je situované v severnej časti katastra obce, vytvára kompaktný celok pozdĺž komunikácií, ktoré sa vinú najmä v smere východ - západ.

Domový a bytový fond v obci odráža vidiecky charakter sídla. Väčšina bytových jednotiek sa nachádza v rodinných domoch v súkromnom vlastníctve užívateľov.

Z pohľadu časovej výstavby bytov, prevažujú byty, ktoré boli vystavané v rokoch 1946-1960. Výrazná je však aj výstavba po roku 2001, čo poukazuje na pozitívne vývojové tendencie a záujem mladých rodín o bývanie v obci.



Absolútna väčšina bytových domov využíva pripojenie na obecný vodovod, väčšia časť územia má dokončenú verejnú kanalizáciu, ktorá vyúsťuje do čistiarny odpadových vôd.

Vybavenosť bytových jednotiek	áno	nie	nezistené
Pripojenie na systém dodávky vody	528	7	15
Splachovacie WC	497	46	7
Kúpeľňa s vaňou alebo sprchou	518	25	7
Centrálne vykurovanie	428	94	28

Väčšina bytov je pripojených k systému dodávky vody, má splachovacie WC, kúpeľňu s vaňou alebo sprchou a centrálne vykurovanie. Aktuálne je v obci 90 bytov neobývaných.

#### 1.4 Občianska vybavenosť

Občiansku vybavenosť môžeme podľa charakteru subjektov rozdeliť na verejnú vybavenosť, do ktorej zaraďujeme školstvo, zdravotníctvo, či sociálnu starostlivosť a komerčnú vybavenosť, kam sa radia služby, ubytovanie, verejné stravovanie, zariadenia maloobchodu.

##### Verejná vybavenosť

Obec Jarok patrí medzi obce s väčším počtom obyvateľstva, čo sa odráža na občianskej vybavenosti obce. V obci bola v minulosti zriadená ambulancia všeobecného lekára, aktuálne však nie je využívaná na poskytovanie lekárskej starostlivosti – pacienti dochádzajú k lekárovi najmä do ambulancií v meste Nitra. Prevádzka lekárne nie je zriadená.

Služby sociálnej starostlivosti napriek povinnostiam, ktoré má samospráva zabezpečovať podľa zákona o sociálnych službách sú poskytované iba vo veľmi obmedzenom rozsahu – z celej škály je zabezpečené iba stravovanie pre seniorov. Ani v okolitých obciach zapojených do spolupráce v rámci MAS VITIS nie sú zriadené žiadne zariadenia poskytujúce sociálne služby.

Občania sú odkázaní na využívanie zariadení iných samospráv a vzhľadom na vysoký dopyt a nízku ponuku sú tieto služby výrazne nedostatkové.

Mimo územia obce sa nachádzajú aj peňažné a bankové služby.

Z pohľadu vzdelávania, v obci je zriadená jedna základná škola, v každom ročníku s jednou triedou. V roku 2004 bola k základnej škole do spoločného právneho subjektu začlenená aj materská škola, vznikla tak Základná škola a materská škola v Jarku.

Spádovosť obce	
Matričný úrad	Jarok
Daňový úrad	Nitra
Okresný súd	Nitra
Úrad práce	Nitra
Vojenská správa	Nitra
Úrad životného prostredia	Nitra

Počet žiakov v jednotlivých triedach										
ZŠ	1.	2.	3.	4.	5.	6.	7.	8.	9.	Spolu
2001	17	20	20	31	16	22	20	26	21	193
2002	27	17	20	19	28	16	22	21	24	194
2003	15	24	17	20	17	28	16	22	20	179
2004	12	15	24	17	18	17	28	16	22	169
2005	18	11	15	24	17	18	17	29	16	165
2006	16	16	18	14	13	22	16	18	19	152
2007	16	16	17	17	11	13	22	16	21	149
2008	17	17	17	18	16	16	10	14	23	148

2009	17	17	17	17	22	16	15	9	14	144
2010	17	16	17	18	14	18	17	16	10	143
2011	15	18	18	17	11	19	21	17	17	153
2012	14	16	18	18	17	17	18	19	17	154
2013	19	14	15	18	18	14	15	18	19	150
2014	20	23	13	18	20	14	15	19	19	161
2015	12	22	21	13	18	15	14	15	19	149

Z porovnania počtu obyvateľov a počtu žiakov vyplýva, že niektoré z detí dochádzajú do školy mimo obce, najmä do škôl v meste Nitra. Dôvodom je cestovanie detí do školy spolu s rodičmi do práce, ale čiastočne aj vyššie nároky niektorých občanov na kvalitu materiálneho vybavenia školy a menej zaujímavú ponuku voľno-časových aktivít a záujmového vzdelávania oproti ponuke v meste Nitra.

Z pohľadu kultúrnej vybavenosti, obec má vlastný kultúrny dom, knižnicu, farský úrad, park. Kultúrny dom sa využíva najmä na príležitostné kultúrne podujatia, zábavy, rodinné oslavy. Je tiež zázemím pre činnosť viacerých spolkov a združení, ktoré v obci vyvíjajú svoju činnosť:

- Jednota dôchodcov,
- folklórne súbory,
- poľovnícke združenie,
- športový klub,
- vinohradnícky spolok,
- zbor duchovnej hudby,
- urbársky spolok.



Činnosť spolkov a združení má v obci dlhoročnú tradíciu a značné množstvo občanov všetkých vekových kategórií využíva možnosť zapojiť sa do ich činnosti. Materiálno technické podmienky na činnosť spolkov, združení a klubov je však na nízkej úrovni, sústreďuje sa iba do budovy kultúrneho domu.

Z pohľadu vybavenosti pre šport a rekreáciu, obec má k dispozícii futbalové ihrisko, detské ihrisko, telocvičňu a dva tenisové kurty. Infraštruktúra pre rozvoj športovej činnosti a rekreáciu je v porovnaní s inými obcami na priemernej až podpriemernej úrovni. Vzhľadom na vyššie zastúpenie mladších vekových skupín obyvateľstva je možné očakávať väčší dopyt po využívaní takýchto zariadení.

V rámci spolupráce mikroregiónu boli vyznačené cykloturistické trasy, z nich obcou Jarok prechádzajú dve trasy. Existujúcu sieť trás je možné ďalej rozširovať smerom k obciam Horná Kráľová, Močenok a Cabaj-Čápor.

### Komerčná vybavenosť

Komerčná vybavenosť je v tomto prípade limitovaná veľkosťou obce. Obchodnú sieť v obci tvoria iba predajne potravín a reštauračné zariadenia bez možnosti stravovania. Snaha o zavedenie iných služieb a obchodných aktivít v minulosti stroskotala najmä na veľmi nízkom dopyte po týchto službách. Aj v tomto sa odzrkadľuje veľmi vysoký podiel

odchádzajúcich obyvateľov obce za zamestnaním mimo svoju obec, pričom využívajú možnosť zabezpečiť si služby a nákupy v mieste svojho zamestnania, hlavne v meste Nitra.

Pri neúspešných obchodných aktivitách určite zaváži aj skutočnosť, že cez obec neprechádzajú prakticky žiadni návštevníci, ktorí by doplnili dopyt po ponúkaných službách.

### 1.5 Technická infraštruktúra

Všetky domy v obci Jarok sú vybavené elektrickou energiou. Pre obyvateľov je k dispozícii vodovod, napojený na vodný zdroj, ku ktorému sú všetky byty priamo napojené. Rozvody verejného vodovodu majú dĺžku približne 10 850 metrov.

Z pohľadu vykurovania, obyvatelia využívajú vykurovanie plynom, keďže obec je plynofikovaná. Rozvodná sieť plynu dosahuje dĺžku približne 10 500 metrov.

Časť obce je pripojená na verejnú kanalizáciu, skolaudovaná je však len určitá časť kanalizačnej siete. Kanalizácia je pripojená do miestnej čistiarnie odpadových vôd. Domácnosti, ktoré nie sú pripojené na kanalizáciu využívajú vlastné žumpy alebo septiky.

Zber a likvidácia komunálneho odpadu je zabezpečovaná regionálnou spoločnosťou, ktorá spolu zabezpečuje aj zber separovaného odpadu. Ďalšie vybrané druhy odpadu obec likviduje aj prostredníctvom prevádzky vlastného zberového dvora. Tým sa darí predchádzať vzniku nelegálnych skládok, ktoré sa v katastri obce v minulosti vyskytovali častejšie.

Z ďalšieho vybavenia má obec k dispozícii rozvod miestneho rozhlasu a verejného osvetlenia. Televízny signál v obci je veľmi dobrý. Na celom území obce je pokrytie všetkých mobilných oprátorov - Orange, Slovak Telekom i O2..

### 1.6 Hospodárstvo

Ekonomickú základňu v obci tvorí iba veľmi málo podnikateľských subjektov – najmä živnostníci a malé podniky. Podrobnú štruktúru a rozdelenie v rámci ekonomickej klasifikácie SK NACE (2014) obsahuje nasledovná tabuľka:

SK NACE	Počet
POĽNOHOSPODÁRSTVO, LESNÍCTVO A RYBOLOV	6
PRIEMYSELNÁ VÝROBA	40
DODÁVKA VODY; ČISTENIE A ODVOD ODPADOVÝCH VÔD, ODPADY A SLUŽBY	1
STAVEBNÍCTVO	47
VEĽKOOBCHOD A MALOOBCHOD; OPRAVA MOTOROVÝCH VOZIDIEL A MOTOCYKLOV	29
DOPRAVA A SKLADOVANIE	11
UBYTOVACIE A STRAVOVACIE SLUŽBY	4
FINANČNÉ A POISŤOVACIE ČINNOSTI	4
ČINNOSTI V OBLASTI NEHNUTEĽNOSTÍ	3
ODBORNÉ, VEDECKÉ A TECHNICKÉ ČINNOSTI	7
ADMINISTRATÍVNE A PODPORNÉ SLUŽBY	6
VEREJNÁ SPRÁVA A OBRANA; POVINNÉ SOCIÁLNE ZABEZPEČENÍ	1
ZDRAVOTNÍCTVO A SOCIÁLNA POMOC	2
UMENIE, ZÁBAVA A REKREÁCIA	3
OSTATNÉ ČINNOSTI	15

Pomerne vysoký počet podnikateľských subjektov skresľuje pohľad na ekonomický potenciál v obci. Väčšina z nich sú iba živnostníci a okrem vlastnej osoby nemajú iných zamestnancov. Iba jeden podnikateľský subjekt má viac ako 20 zamestnancov.

## 1.7 Finančné hospodárenie

Základným nástrojom finančného hospodárenia obce je rozpočet, ktorý je zostavovaný podľa Zákona č.583/2004 Z.z. o rozpočtových pravidlách územnej samosprávy a o zmene a doplnení niektorých zákonov v znení neskorších predpisov a schvaľovaný obecným zastupiteľstvom.

Rozpočet na rok 2015 bol stanovený ako vyrovnaný. Bežný rozpočet bol stanovený ako prebytkový, kapitálový rozpočet ako schodkový. Celkový príjmy boli na rok 2015 schválené na úrovni 984 706 Eur a výdavky obce korešpondovali s príjmami. Po zmenách sa rozpočet nemenil navýšil - v príjmovej i výdavkovej časti na 1 350 198,10 Eur.

**Tabuľka - Rozpočet obce k 31.12.2015**

	schválený rozpočet na rok 2015 (€)	rozpočet 2015 po zmenách (€)		schválený rozpočet na rok 2015 (€)	rozpočet 2015 po zmenách (€)
<b>príjmy celkom</b>	984706	1350198,10	<b>výdavky celkom</b>	984706	1350198,10
<b>bežné príjmy</b>	984706	1005425,10	<b>bežné výdavky</b>	941500	999222
<b>kapitálové príjmy</b>	0	49664	<b>kapitálové výdavky</b>	15206	315476
<b>príjmové finančné operácie</b>	0	295109	<b>výdavkové finančné operácie</b>	28000	35500

**Tabuľka - Schválený rozpočet na rok 2016**

	schválený rozpočet na rok 2016 (€)		schválený rozpočet na rok 2016 (€)
príjmy celkom	1 227 655	výdavky celkom	1227655
bežné príjmy	141340	bežné výdavky	884644
kapitálové príjmy	278000	kapitálové výdavky	55000
príjmové finančné operácie	8315	výdavkové finančné operácie	288000

Pri tvorbe rozpočtu na rok 2016 boli príjmy schválené vo výške 1 227 655 Eur a výdavky boli stanovené na rovnakej úrovni. Bežný rozpočet bol na rok 2016 schválený ako prebytkový, rozpočet finančných operácií bol schválený ako

schodkový.

V porovnaní jednotlivých rokov najväčšie príjmy aj výdavky obec Jarok zaznamenala v roku 2015, príjmy dosiahli hladinu 1 342 845 €. Naopak, najnižšie príjmy aj výdavky obec eviduje v roku 2014.

**Tabuľka - Štruktúra príjmov a výdavkov obce od roku 2011**

	2011	2012	2013	2014	2015	2016 plán
<b>Príjmy</b>	1 035 995	1 380 818	1 219 051	93 8449	1 342 845	1 227 655
<b>Výdavky</b>	1 003 898	1 003 898	1 216 007	93 6376	1 246 834	1 227 655

Zdroj: Interná evidencia OÚ

## 1.8 Ex-post hodnotenie realizácie predchádzajúceho PHSR

Tabuľka - Realizované projekty 2007-2015

Rok schválenia projektu	Názov projektu	Poskytovateľ	Výška príspevku v €
2007	Čistiareň odpadových vôd	Environmentálny fond	365 133,11
2007	Projektová dokumentácia „Jazierko –Sliváš“	Environmentálny fond	1 493,72
	Šatne tenisového klubu	VÚC Nitra	829,84
2007	Nákup kníh do obecnej knižnice	Ministerstvo kultúry SR	331,90
2008	Kanalizácia a ČOV Jarok - splašková kanalizácia - 2. etapa	Environmentálny fond	199 163,51
2009	Modernizácia a rekonštrukcia	MV a RR	428 618,48
2009	Súbor Fertušky	VÚC Nitra	200
2009	Íreckí seniori	VÚC Nitra	200
2009	Regenerácia centrálnej zóny obce	MPa RV	319 164,66
2011	Kanalizácia a ČOV Jarok - splašková kanalizácia - 2. etapa	Environmentálny fond	96 774,00
2010	Súbor Fertušky	VÚC Nitra	350
2010	Íreckí seniori	VÚC Nitra	400
2011	Regenerácia centrálnej zóny obce	NSK ROP	319 164,66
2012	Kanalizácia a ČOV Jarok - splašková kanalizácia - 2. etapa	Environmentálny fond	194 389,98
2011	Súbor Fertušky	VÚC Nitra	250
2011	Súbor Íreckí seniori	VÚC Nitra	150
2011	Fut, klub FC 31 Jarok	VÚC Nitra	200
2012	Súbor Fertušky	VÚC Nitra	300
2012	Súbor Íreckí seniori	VÚC Nitra	250
2012	Fut, klub FC 31 Jarok	VÚC Nitra	200
2013	Oprava miestnych komunikácií	MDVaRR	4028,94
2013	Súbor Fertušky	VÚC Nitra	300
2013	Folklórny deň	VÚC Nitra	400
2013	Futbalový turnaj o pohár starostu obce	VÚC Nitra	200
2013	Rekonštrukcia verejných priestranstiev Cabajská ulica	Združenie VITIS	1775
2015	Rozšírenie kapacít MŠ - Formou prístavby, výstavby a rekonštrukcie priestorov	Ministerstvo školstva, vedy , výskumu a športu	0
2014	Folklórny deň	VÚC Nitra	300
2014	Futbalový turnaj o pohár starostu obce	VÚC Nitra	300
2015	Rekonštrukcia podlahy telocvične - odstránenie havarijného stavu	Okresný úrad Nitra	35 000
2015	Futbalový turnaj o pohár starostu obce	VÚC Nitra	300



## Časť A.2 Analýza vonkajšieho prostredia

### 2.1 Poloha obce

Obec Jarok sa nachádza v juhozápadnej časti okresu Nitra. Obec bezprostredne susedí s krajským a okresným mestom Nitra, s ktorým má aj výrazné dopravné a obslužné väzby. Ďalšími susednými územiami sú z juhovýchodu obec Cabaj-Čápor, z juhu obec Horná Kráľová (okres Šaľa), zo západu obec Báb, zo severu obce Veľké Zálužie a Lehota.

Z geografického hľadiska obec leží na Podunajskej nížine. Súradnice zemepisnej polohy obce sú 48°16'35" severnej šírky a 17°57'21" východnej dĺžky. Územie má typický pahorkatinný charakter s nadmorskou výškou 135 – 237 m.n.m. so širokými plochými chrbtami a úvalinovými dolinami vhodnými na poľnohospodárske využitie. Nadmorská výška v strede obce je 151 m.n.m.

### 2.2 Prírodné podmienky

Z geomorfologického hľadiska územie patrí do Podunajskej nížiny, jej severným celkom Nitrianska pahorkatina. Budované je pliocénymi piesčitými ílmi a pieskami, ktoré sú prekryté pleistocénymi fluvialnými štrkami, štrkopieskami resp. pieskami, eolickými sprašami a holocénymi fluvialnými ílovitými až piesčitými hlinami. Reliéf má rovinatý charakter, sklonitostné pomery sa pohybujú v hodnotách 0-2° stredného sklonu.

Vzhľadom na geologickú stavbu je územie veľmi chudobné na nerastné suroviny, výraznejšie sú zastúpené iba tehliarske suroviny, štrkopiesky a piesky, ich spracovaním sa v minulosti zaoberala tehelňa produkujúca pálené tehly.

Územie patrí do teplej klimatickej oblasti s počtom letných dní v roku nad 50, s maximálnou teplotou vzduchu 25°C a vyššou. Zimy sú tu mierne, s teplotou v januári nad -3°C. Klíma je typicky nížinná, s miernymi inverziami teplôt, suchá až mierne suchá. Priemerná ročná teplota je 9,9°C, najteplejším mesiacom je júl s priemernou teplotou 20,7°C a najchladnejším január s priemernou teplotou -0,9°C. Priemerná ročná relatívna vlhkosť dosahuje 77%, pričom maximálna hodnota 89% pripadá na december a minimálna 66% na apríl.

Trvanie slnečného svitu je najdlhšie v júni, najkratšie v decembri, oblačnosť dosahuje maximum v decembri (6,9 dní) a minimum v auguste (4,4 dní). Tieto podmienky predurčujú územie na využitie pre turistiku, cykloturistiku alebo iné formy aktivít viazaných na prírodu.

Hydrograficky je územie zaraďované do vrchovinnó-nížinnej oblasti, kde pre vodné toky je charakteristický dažďovo-snehový typ režimu s najvyšším prietokom v marci až apríli a s najnižším prietokom v septembri. Územie patrí do povadia Váhu, preteká ním vodný tok Dlhý kanál, s vodnou nádržou v južnej časti katastra. Tu priberá aj prítok Kanec. Podzemné vody sú napájané najmä povrchovými tokmi, zrážkovými vodami a prítokmi zo svahov. Výdatnosť zdrojov je len 0,1 – 5,0 l/s.

Z pôdných druhov sa najviac vyskytujú hlinité pôdy, pozdĺž vodných tokov lokálne ílovito-hlinité až ílovité. Podľa druhu sú najviac zastúpené hnedozeme.



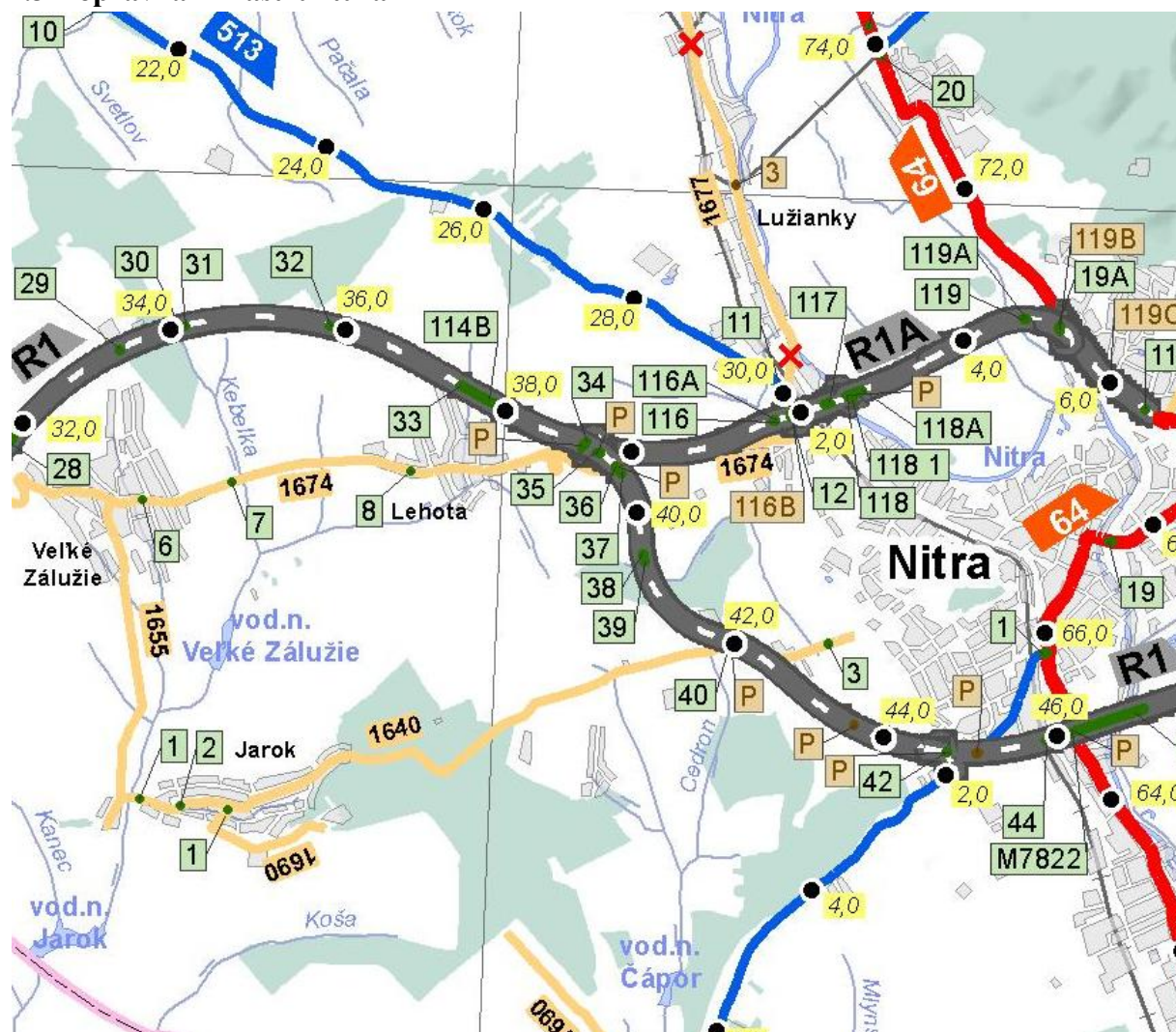
*Fauna a flóra*

Prirodzenú vegetáciu v oblasti panónskej flóry tvoria jaseňovo-brestovo-dubové lesné spoločenstvá. V dôsledku pôsobenia ľudskej spoločnosti bola značná časť prirodzenej vegetácie nahradená druhotnými spoločenstvami rastlín. Dominantné postavenie zaujímajú spoločenstvá bylín na hospodárskych lúkach a pasienkoch, vysokobylinné mokrade, burinné a ruderálne spoločenstvá.

Zoogeografické začlenenie tejto časti územia panónskej oblasti zastupujú dva podokrsky – lužný a pahorkatinový. Nachádzame tu niekoľko rôznych biotopov s typickými živočíšnymi zástupcami:

- Biotop lesa zastupuje sviňa divá (*Sus scrofa*) či líška obyčajná (*Vulpes vulpes*).
- Biotop polí a lúk tvorí zajac poľný (*Lepus europaeus*), hraboš poľný (*Microtus arvalis*), vrana túlavá (*Corvus corone*), kaňa popolavá (*Circus pygargus*), prepelica poľná (*Coturnix coturnix*), bažant obyčajný (*Phasianus colchicus*), škovránok poľný (*Alauda arvensis*).
- V biotope vôd sú zastúpené druhy: kačica divá (*Anas platyrhynchos*), hus slatinná (*Anser fabalis*), volavka popolavá (*Ardea cinerea*), labuť veľká (*Cygnus olor*), bocian biely (*Ciconia ciconia*), pleskáč vysoký (*Abramis brama*), plotica lesklá (*Rutilus pigus virgo*), kapor obyčajný (*Cyprinus carpio*), mrena obyčajná (*Barbus barbus*) a ďalšie.
- Biotop ľudských obydli zastupuje myš domová (*Mus musculus*), vrabec domový (*Passer domesticus*), hrdlička záhradná (*Streptopelia decaocto*), lastovička obyčajná (*Hirundo rustica*).
- Biotop záhrad tvorí sýkorka uhliarka (*Parus ater*), drozd čierny (*Turdus merula*), jež východný (*Erinaceus concolor*), sojka škriekavá (*Garrulus glandarius*) a i.

## 2.3 Dopravná infraštruktúra



Dopravnú infraštruktúru v obci Jarok tvoria miestne komunikácie a chodníky. Nachádza sa tu 5 autobusových zastávok.

### ❑ Cestná doprava

Komunikačná cestná sieť je tvorená cestami III. triedy - 1640 a 1690. Štátna cesta spája obec s krajským mestom Nitra a susednou obcou Veľké Zálužie. Je pomerne málo frekventovaná a okrem obyvateľov obce ju využíva iba veľmi málo vodičov.

Miestne komunikácie v celkovej dĺžke takmer 11 km sú majetkom Obce Jarok a táto aj zodpovedá za ich budovanie a udržiavanie. Iba časť komunikácií je doplnená chodníkmi pre chodcov, čo napriek menej frekventovanej premávke znamená nízku bezpečnosť chodcov a ostatných účastníkov cestnej premávky.

Obec má vzhľadom k svojej polohe blízke napojenie na diaľnicu a rýchlostnú komunikáciu

### ❑ Autobusová doprava

Obec Jarok je spojená s okolím prostredníctvom niekoľkých autobusových spojení, ktoré zabezpečuje spoločnosť ARRIVA NITRA a.s. Počas pracovného dňa ide z obce celkovo 14 spojov do rôznych miest a obcí, primárne do Nitry. Prvý ranný spoj z obce vychádza o

4,50 a posledný spoj o 20,45. Počas víkendu - soboty, je autobusová doprava zabezpečené 10 spojmi, v nedeľu 8 spojmi.

#### □ Iné formy dopravy

Obcou neprechádza železničná trať, obyvatelia majú možnosť využiť železničnú dopravu v okresnom meste, kde sa nachádza najbližšia zastávka. V okrese a ani v Nitrianskom kraji sa nenachádzajú verejné a regionálne letiská pre medzinárodnú dopravu. Na území kraja je regionálne letisko s rozvojovými možnosťami Nitra - Janíkovce. Je to medzinárodné verejné letisko pre nepravidelnú leteckú dopravu, ktorému medzinárodný štatút bol udelený Štátnou leteckou inšpekciou SR rozhodnutím No. 1 – 663/98/OLPZ o prevádzkovej spôsobilosti letiska, vydaného dňa 20. 3. 1998. Štatút sa každoročne obnovuje. V súvislosti s medzinárodnými výstavnými a veľtržnými akciami v Nitre sa realizuje niekoľko desiatok komerčných príletov a odletov s cieľom v okolitých štátoch.

## 2.4 Životné prostredie

Ochrana životného prostredia je nevyhnutná pre zabezpečenie kvality života súčasných aj budúcich generácií. Výzva spočíva v tom, skombinovať ju s nepretržitým hospodárskym rastom takým spôsobom, ktorý by bol dlhodobo udržateľný. Vzhľadom na klimatické zmeny je táto výzva čoraz páľčivejšia.

V rámci regiónu sa na znečisťovaní ovzdušia podieľajú najmä doprava, zimný posyp ciest, suspenzia častíc z nedostatočne čistených komunikácií, stavenísk, skládok sypkých materiálov, vykurovania domov na tuhé palivá a poľnohospodárstvo, ktoré priamo vplývajú na úroveň znečistenia.

V roku 2012 bolo v okrese Nitra evidovaných 16 veľkých zdrojov znečistenia vzdušia a 396 stredných zdrojov. Emisie základných znečisťujúcich látok v okrese Nitra za rok 2012 boli nasledovné:

- TZL - 42,755
- SO<sub>2</sub> - 38,278
- NO<sub>x</sub> - 148,551
- CO - 768,339
- Σ C - 141,001

Z medziročného porovnania produkcie emisií v Nitrianskom kraji je zrejmý pokles produkcie všetkých znečisťujúcich látok s miernymi nárastmi v niektorých rokoch, ktoré je individuálne pri každej znečisťujúcej látke.

Najvýznamnejšími stacionárnymi zdrojmi znečistenia ovzdušia sú v okrese Nitra tieto spoločnosti:

- PPC ČAB akciová spoločnosť - výroba keramických výrobkov Nové Sady,
- Calmit, spol. s r.o., závod Žirany,
- Giesecke - Devrient SR s.r.o - výroba čipových kariet Nitra,
- Liaharenský podnik Nitra, a.s., bioplynová stanica,

### 2.4.1 Chránené oblasti

Územie obce nespadá do žiadnej chránenej oblasti.

## 2.5 Cestovný ruch

Na základe regionalizácie do oblasti cestovného ruchu podľa Ministerstva dopravy, výstavby a regionálneho rozvoja sa územie obce Jarok zaraďuje do Nitrianskeho regiónu, ktorý ma v dlhodobom horizonte výborný potenciál na vodnú turistiku, poznávanie miestnych tradícií, účasť na veľtrhoch a výstavách, náboženský a obchodný turizmus, lotný pobytový turizmus pri vode.

Región svojimi výkonmi je mierne pod úrovňou svojho podielu kapacít na celoslovenskej ponuke. Kapacitnou vybavenosťou sa radí k priemeru, celkovými výkonmi mierne podpriemerne, vo vzťahu k príjazdovému turizmu je jeho podiel ešte nižší.



V obci Jarok sa nachádza národná kultúrna pamiatka z 18. storočia - barokový kostol sv. Martina. Prvá zmienka o kostole pochádza z roku 1601, ktorá hovorí o tom, že kostol stojí na malom cintoríne, je malý, opustený a v zlom stave. Pôvodná stavba mala postavenú sakristiu a predstavenú vežu, v ktorej sa nachádzali tri menšie zvony. Najväčší z nich bol počas 1. svetovej vojny roztavený na zbrojárske účely. Prvá renovácia kostola sa konala v rokoch 1784 – 1789, kedy bol vybudovaný hlavný oltár sv. Martina, rovnako aj oba bočné oltáre, sv. Karola Boromejského a sv. Jána Nepomuckého. Kazateľnica a mramorová krstiteľnica pribudli na konci 18. storočia.

V riešenom katastrálnom území obce Jarok (v extraviláne a intraviláne obce) sú okrem kostola sv. Martina evidované ďalšie kultúrne pamiatky zapísané v Ústrednom zozname pamiatkového fondu. Jedná sa o múr hradbový so strieľňami, kaplnku sv. Anny a olejáreň.

V intraviláne/extraviláne obce Jarok sa nachádza archeologické nálezisko.

Širšie okolie obce ponúka široké možnosti turistického využitia. V okolí sa nachádza niekoľko významných turistických a voľnočasových lokalít:

- mestského typu: Nitra, Levice, Zlaté Moravce,
- miesta s kultúrnymi pamiatkami: Topoľčiansky, Želiezovce, Kostolany nad Trávečom, skalné obydlia Brhlovce, arborétum Mlyňany, Mojmirovce,
- termálne kúpaliská: Levice, Santovka, Podhájska, Podľný Kesov a vodná plocha Branš-Ivanka, Lipovina,
- rekreačné územie: Trávečské vrchy, Inovecké vrchy, Pohronský Inovec, rieka Hron,
- útvary CR: termálne kúpaliská, Remitáž, Komoča, Uhliská, Obice.

## Časť A.3 Zhodnotenie súčasného stavu obce

## 3.1 SWOT analýza

Silné stránky	Slabé stránky
Demografia a sociálna oblasť	
<ul style="list-style-type: none"><li>relatívne nízka miera nezamestnanosti,</li><li>zastúpenie talentovaných a zručných občanov, záujmových skupín,</li><li>zachovávanie tradícií, zvykov, remesiel.</li><li>bohatý spolkový život,</li><li>menší výskyt kriminality,</li><li>demografický vývoj,</li><li>vyšší podiel vzdelaných ľudí v porovnaní s okolitými obcami,</li><li>existencia ZŠ a MŠ.</li></ul>	<ul style="list-style-type: none"><li>nezáujem občanov o veci verejné,</li><li>absencia zdravotníckych služieb,</li><li>chýbajúce stravovacie kapacity,</li><li>nedostatok voľnočasových a športových zariadení - multifunkčné detské ihrisko a oddychová zóna,</li><li>nedostatočná technická podpora pre organizovanie podujatí.</li></ul>
Infraštruktúra obce	
<ul style="list-style-type: none"><li>poloha obce ,</li><li>rozvinutá dopravná sieť v regióne,</li><li>separácia vybraných druhov odpadov,</li><li>stav obecných budov,</li><li>ČOV,</li><li>rozvinuté poľnohospodárstvo.</li></ul>	<ul style="list-style-type: none"><li>chýbajúce chodníky,</li><li>nedokončená kanalizácia</li><li>cyklodoprava cez obec nie je bezpečná.</li></ul>
Životné prostredie a cestovný ruch	
<ul style="list-style-type: none"><li>atraktívna príroda,</li><li>vhodné podmienky pre budovanie turistických a cykloturistických chodníkov,</li><li>relatívne čisté životné prostredie,</li><li>vinohradníctvo a vinárstvo,</li><li>zachované kultúrne dedičstvo, udržiavanie tradícií</li><li>záujmová tradičná remeselná výroba – paličkovanie, perníkárstvo,</li><li>fungujúca remeselná výroba.</li></ul>	<ul style="list-style-type: none"><li>chýbajúca propagácia územia,</li><li>nedostatok ubytovacích a stravovacích zariadení v obci a bezprostrednom okolí,</li><li>nedostatok informácií pre potenciálnych záujemcov o možnosti podnikania v CR</li><li>málo obyvateľov na udržanie a efektívnosť služieb.</li></ul>
Príležitosti	Hrozby
<ul style="list-style-type: none"><li>propagácia obce a okolia,</li><li>rozvoj cestovného ruchu,</li><li>podpora bytovej výstavby,</li><li>voľné objekty poľnohospodárskeho družstva,</li><li>nevyužívaný objekt bývalej fary,</li><li>zriadenie obecného múzea,</li><li>združovanie občanov spoločných aktivít,</li><li>spolupráca s okolitými obcami,</li><li>dobrovoľná práca obyvateľstva na verejnoprospešných prácach,</li><li>zatraktívnenie prostredia pre udržanie a prisťahovanie mladých rodín,</li><li>využívanie dotácií a nenávratných finančných príspevkov pre rozvoj obce.</li></ul>	<ul style="list-style-type: none"><li>kriminalita a vandalizmus,</li><li>nedostatok vlastných finančných zdrojov obce,</li><li>častá zmena legislatívy,</li><li>nedostatok investičného kapitálu,</li><li>nezáujem a apatia verejnosti,</li><li>administratívna náročnosť pri vypracovaní projektov predkladaných pri žiadosti o NFP,</li><li>znečisťovanie prostredia v dôsledku ľahostajnosti obyvateľov.</li></ul>



### 3.2 Možné riziká

Tabuľka - Kontrolný zoznam pre hodnotenie možných rizík

Druh rizika	Objekt rizika	Zdroj rizika	Nežiaduce dôsledky	Pravdepodobnosť
Technické	Chýbajúcu technickú infraštruktúra	Nedostatok finančných prostriedkov na dobudovanie infraštruktúry	Nezáujem mladých rodín o bývanie v obci, znečisťovanie životného prostredia	60%
Ekologické	Životné prostredie	Obyvatelia obce	Vytváranie čiernych skládok	50%
Sociálne	Spoločenský život	Nezáujem verejnosti o veci verejné	Nízka kvalita spoločenského života	75%
Ekonomické	Rozpočet obce	Štát a jeho politika	Nízke zdroje na rozvoj obce	80%

### 3.3 STEEP analýza

Analýza hodnotí iba vonkajšie faktory v oblasti sociálnej, ekonomickej, ekologickej, politickej a z pohľadu hodnôt obyvateľstva, pracovníkov samosprávy, podnikateľov v obci a ďalších zúčastnených strán. Obec Jarok identifikovala nasledujúce faktory globálneho prostredia, ktoré ovplyvňujú budúci rozvoj obce.

Sociálne	Ekonomické	Ekologické	Politické	Hodnoty
Starnutie populácie	Zvyšovanie odvodového zaťaženia	Nedostatočná osвета o ŽP	Politika vlády v konkrétnej oblasti	Tímová spolupráca
Zvyšovanie ekonomickej závislosti obyvateľstva	Nízke podielové dane		Legislatíva	Nezáujem o veci verejné
	Vplyv daňovej politiky			Dobrovoľná práca občanov
	Zníženie kúpyschopnosti obyvateľstva			Pokračovanie v tradíciách obce v organizovaní kultúrnych a spoločenských podujatí
	Racionalizačné opatrenia a program úspory nákladov v samospráve a obecných budovách			

## ČASŤ B – STRATEGICKÁ ČASŤ

Strategická časť PRO nadväzuje na analytickú časť. Záver analytickej časti obsahuje analýzu a hodnotenie možných rizík. Strategická časť obsahuje stratégiu rozvoja obce pri zohľadnení jej vnútorných špecifik a určí hlavné ciele a priority rozvoja obce pri rešpektovaní princípov regionálnej politiky v záujme dosiahnutia vyváženého udržateľného rozvoja územia. Strategická časť obsahuje:

- víziu územia
- formuláciu a návrh stratégie
- výber a popis strategických cieľov v jednotlivých politikách – oblastiach rozvoja (hospodárska, sociálna, environmentálna).

Stanovenie vízie predstavuje očakávaný stav, ktorý má obec Jarok dosiahnuť z dlhodobého hľadiska. Vymedzuje rámec pre definovanie strategických cieľov a priorít na obdobie nasledujúceho obdobia a postupov na ich dosiahnutie.

Obec Jarok má stanovenú nasledovnú víziu, ktorá zodpovedá dosiahnutým výsledkom počas rokov 2007-2013 a aj očakávaniam do roku 2022:

V roku 2022 bude obec Jarok obcou:

- príťažlivou pre mladé rodiny,
- schopnou postarať sa o odkázaných a sociálne slabých,
- bezpečnou a pokojnou,
- spájajúcou svojich občanov,
- poskytujúcou kvalitné služby,
- bez bariér fyzických aj v myslení,
- s dodržiavaním pravidiel rovnako pre všetkých,
- s obchodmi a službami pre spokojnosť obyvateľov,
- s funkčnou kanalizáciou na celom území,
- s bezpečnou dopravou aj pre chodcov a cyklistov,
- s dobrým zázemím pre kultúrne aktivity, šport a oddych,
- chrániacou zeleň a životné prostredie.

### 4.1 Rozvojová stratégia a strategické ciele

Na základe komplexnej analýzy územia obce Jarok a určenia silných a slabých stránok, príležitostí a ohrození v oblasti sociálnej, hospodárskej a environmentálnej, môžeme určiť rozvojovú stratégiu obce a jej prioritné ciele v rámci vybraných oblastí:

Priorita	Strategický cieľ
<b>Ľudské zdroje</b>	Dlhodobý a stabilný rast počtu obyvateľov obce, uspokojovanie ich potrieb pre kvalitné bývanie. Poskytovanie kvalitných služieb verejnej správy, rovnako dostupných pre všetkých občanov.



<b>Technická infraštruktúra</b>	Modernizácia a zlepšenie podmienok pre bezpečnú dopravu, zabezpečenie kvalitnej infraštruktúry pre spokojný a plnohodnotný život všetkých obyvateľov.
<b>Ekonomický rozvoj</b>	Rast pracovných príležitostí a podpora podnikateľských aktivít, posilnenie spolupráce medzi verejnou správou a podnikateľskými subjektmi
<b>Verejné služby</b>	Ďalší rozvoj a skvalitnenie sociálnych služieb, zdravotnej starostlivosti, rozšírenie ponuky obchodu a služieb
<b>Spoločenský a kultúrny život</b>	Skvalitnenie podmienok pre zdravý a plnohodnotný život v obci, pre spoločenské, kultúrne a športové aktivity. Rozvoj spolupráce a podpora vzájomnosti obyvateľov, podpora tradícií a kultúrnych hodnôt.

Napĺňanie cieľov má zabezpečiť postupné odstraňovanie príčin problémov a dosiahnuť elimináciu alebo aspoň minimalizáciu definovaných slabých stránok podľa SWOT analýzy. Vytvorí sa tak predpoklady pre celkové zlepšenie podmienok, ďalší sociálno-ekonomický rozvoj a kultúrny rozvoj života v obci.

Na základe uvedených skutočností boli navrhnuté jednotlivé aktivity v rámci hospodárskej, sociálnej a environmentálnej oblasti, ktoré pri ich postupnej realizácii budú viesť k napĺňaniu strategických cieľov obce Jarok.

### 1. prioritná oblasť - HOSPODÁRSKA

V hospodárskej oblasti bude rozvoj obce zameraný predovšetkým na zabezpečenie kvalitnej infraštruktúry - jednak dopravnej, jednak technickej a na zlepšenie súčasného stavu majetku vo vlastníctve obce a tiež na zlepšenie propagácie obce. Stanovené opatrenia a projekty sú stanovené tak, aby dokázali naplniť určené ciele a odstránili súčasné nedostatky, ktoré sú vnímané samotnými obyvateľmi obce Jarok. Konkrétne opatrenia a ich vzťahy na jednotlivé ciele približuje nasledujúca tabuľka.

Tabuľka strategických cieľov a opatrení v rámci Hospodárskej oblasti

Vízia	
1. prioritná oblasť - HOSPODÁRSKA	
Cieľ 1 - Rozvoj technickej infraštruktúry	Opatrenie 1.1 - Budovanie kanalizačnej siete
Cieľ 2 - Rozvoj dopravnej infraštruktúry	Opatrenie 1.2 - Budovanie chodníkov
	Opatrenie 1.3 - Vytvorenie parkovacích miest
Cieľ 3 - Zlepšenie stavu majetku vo vlastníctve obce	Opatrenie 1.4 - Vybudovanie MŠ
Cieľ 4 - Zlepšenie propagácie obce	Opatrenie 1.5 - Aktualizácia internetovej stránky
	Opatrenie 1.6 - Vytvorenie informačnej stratégie

## 2. prioritná oblasť - SOCIÁLNA

V rámci 2. prioritnej oblasti sa obec Jarok zameria predovšetkým na zlepšenie voľnočasových aktivít v obci a zlepšenie vzhľadu obce.

Za účelom naplnenia týchto cieľov sa obec zameria na štyri prioritné opatrenia, ktorých realizáciou sa bude snažiť naplniť tieto ciele v nasledujúcom období. Konkrétne opatrenia a ich väzby na jednotlivé ciele približuje nasledujúca tabuľka.

Tabuľka strategických cieľov a opatrení v rámci Sociálnej oblasti

Vízia	
2. prioritná oblasť - SOCIÁLNA	
Cieľ 1 - Zlepšenie voľnočasových aktivít	Opatrenie 2.1 - Budovanie ihrísk
	Opatrenie 2.2 - Vybudovanie cyklotrasy
	Opatrenie 2.3 - Vytvorenie oddychového areálu
Cieľ 2 - Zlepšenie vzhľadu obce	Opatrenie 2.4 - Regenerácia verejných priestranstiev

## 3. prioritná oblasť - ENVIRONMENTÁLNA

Cieľ, ktorý sa obec bude snažiť naplniť v rámci Environmentálnej oblasti je zabezpečenie ochrany životného prostredia. Túto oblasť vníma obec ako problematickú, čo potvrdili i výsledky dotazníkov od organizácií a obyvateľov. Obec si aktuálne stanovila jedno konkrétne opatrenie - vybudovanie zberného dvora. Ďalej ponechala túto oblasť otvorenú, s tým, že v prípade vzniku akútneho problému v tejto oblasti aktualizáciou dokumentu pridá konkrétne projektové zámery.

Tabuľka strategických cieľov a opatrení v rámci Environmentálnej oblasti

Vízia	
3. prioritná oblasť - ENVIRONMENTÁLNA	
Cieľ 1 - Zabezpečenie ochrany životného prostredia	Opatrenie 3.1 Vybudovanie zberného dvora

## ČASŤ C – PROGRAMOVÁ ČASŤ

Programová časť PRO obce Jarok pozostáva z definície a popisu pripravovaných opatrení a aktivít, ktoré budú slúžiť ako podklad pre realizačnú a finančnú časť rozvojovej stratégie na obdobie rokov 2016 až 2022. V nasledujúcich tabuľkách sa nachádzajú zoznamy konkrétnych aktivít prislúchajúcich k jednotlivým opatreniam, a tiež príslušnosť opatrení a aktivít k cieľom definovaným v strategickej časti.

Tabuľka strategických cieľov a opatrení v rámci Hospodárskej oblasti

Opatrenie	Projekt/Aktivita	Prioritná oblasť
Opatrenie 1.1 - Budovanie kanalizačnej siete	Projekt 1.1.1 – Dobudovanie kanalizácie - 2.etapa	Hospodárska - technická infraštruktúra
	Projekt 1.1.2 – Vybudovanie kanalizácie - 3.etapa - časť Školská ulica	Hospodárska - technická infraštruktúra
	Projekt 1.1.3 – Dobudovanie kanalizácie - 3.etapa	Hospodárska - technická infraštruktúra
Opatrenie 1.2 - Budovanie chodníkov	Projekt 1.2.1 - Vybudovanie chodníkov	Hospodárska - dopravná infraštruktúra
Opatrenie 1.3 - Vytvorenie parkovacích miest	Projekt 1.3.1 - Vybudovanie parkovacích miest v blízkosti ZŠ a MŠ	Hospodárska - dopravná infraštruktúra
	Projekt 1.3.2 - Vybudovanie parkoviska pri futbalovom ihrisku	Hospodárska - dopravná infraštruktúra
Opatrenie 1.4 - Vybudovanie MŠ	Projekt 1.4.1 - Výstavba novej MŠ	Hospodárska - stav majetku vo vlastníctve obce
Opatrenie 1.5 - Aktualizácia internetovej stránky	Projekt 1.5.1 - Aktualizácia internetovej stránky obce	Hospodárska - propagácia obce
Opatrenie 1.6 - Vytvorenie informačnej stratégie	Projekt 1.6.1 - Vytvorenie informačnej stratégie obce	Hospodárska - propagácia obce

Tabuľka strategických cieľov a opatrení v rámci Sociálnej oblasti

Opatrenie	Projekt/Aktivita	Prioritná oblasť
Opatrenie 2.1 - Budovanie ihrísk	Projekt 2.1.1 – Vybudovanie detského ihriska s parkom v areály MŠ	Sociálna - voľnočasové aktivity
	Projekt 2.1.2 – Vybudovanie viacúčelového ihriska	Sociálna - voľnočasové aktivity
	Projekt 2.1.3 – Vybudovanie petangového ihriska	Sociálna - voľnočasové aktivity
	Projekt 2.1.4 – Vybudovanie ihriska s osadením exteriérových cvičebných pomôcok	Sociálna - voľnočasové aktivity
	Projekt 2.1.5 – Vybudovanie street workout ihriska	Sociálna - voľnočasové aktivity
	Projekt 2.1.6 – Regenerácia parku a vybudovanie detského ihriska	Sociálna - voľnočasové aktivity
Opatrenie 2.2 - Vybudovanie cyklotrasy	Projekt 2.2.1 – Vybudovanie cyklotrás	Sociálna - voľnočasové aktivity
Opatrenie 2.3 - Vytvorenie oddychového areálu	Projekt 2.3.1 – Vybudovanie oddychového areálu s klubovňami	Sociálna - voľnočasové aktivity
Opatrenie 2.4 - Regenerácia verejných priestranstiev	Projekt 2.4.1 – Regenerácia okolia prirodzeného prameňa na ulici Pod kostolom	Sociálna - vzhľad obce

Tabuľka strategických cieľov a opatrení v rámci Environmentálnej oblasti

Opatrenie	Projekt/Aktivita	Prioritná oblasť
Opatrenie 3.1 - Vybudovanie zberného dvora	Projekt 3.1.1 – Vybudovanie zberného dvora	Environmentálna ochrana - životného prostredia

Tabuľka – Ukazovatele výsledkov a dopadov

Typ ukazovateľa	Názov ukazovateľa	Definícia	Informačný zdroj	Merná jednotka	Východisková hodnota	Cieľová hodnota	
					2016	2019	2022
1. PRIORITNÁ OBLASŤ - Hospodárska							
Projekt 1.1.1 – Dobudovanie kanalizácie - 2.etapa							
Výsledok	Dĺžka kanalizačnej siete	Celková dĺžka dobudovanej kanalizačnej siete	PD interná evidencia OÚ	m	0	2063,8	---
Dopad	Počet napojených domácností	Celkový počet domácností, ktoré budú napojené na kanalizačnú sieť		počet	0	141	---
Projekt 1.1.2 – Vybudovanie kanalizácie - 3.etapa - časť Školská ulica							
Výsledok	Dĺžka kanalizačnej siete	Celková dĺžka dobudovanej kanalizačnej siete	PD interná evidencia OÚ	m	0	0	294,74
Dopad	Počet napojených domácností	Celkový počet domácností, ktoré budú napojené na kanalizačnú sieť		počet	0	0	14
Projekt 1.1.3 – Dobudovanie kanalizácie - 3.etapa							
Výsledok	Dĺžka kanalizačnej siete	Celková dĺžka dobudovanej kanalizačnej siete	PD interná evidencia OÚ	m	0	0	1507,8
Dopad	Počet napojených domácností	Celkový počet domácností, ktoré budú napojené na kanalizačnú sieť		počet	0	0	251
Projekt 1.2.1 - Vybudovanie chodníkov							
Výsledok	Dĺžka chodníka	Celková dĺžka vybudovaného chodníka	PD interná evidencia OÚ	m	0	0	300
Dopad	Počet užívateľov	Celkový počet užívateľov, ktorí denne chodník využijú		počet	0	0	170
Projekt 1.3.1 - Vybudovanie parkovacích miest v blízkosti ZŠ a MŠ							
Výsledok	Plocha parkoviska	Celkový plošný obsah vybudovaných parkovacích miest	PD interná evidencia OÚ	m2	0	0	150
Výsledok	Počet parkovacích miest	Celkový počet novovytvorených parkovacích miest		počet	0	0	10
Projekt 1.3.2 - Vybudovanie parkoviska pri futbalovom ihrisku							
Výsledok	Plocha parkoviska	Celkový plošný obsah vybudovaných parkovacích miest	PD interná evidencia OÚ	m2	0	0	500
Výsledok	Počet parkovacích miest pre automobily	Celkový počet novovytvorených parkovacích miest pre osobné		počet	0	0	20

		automobily					
Výsledok	Počet parkovacích miest pre autobusy	Celkový počet novovytvorených parkovacích miest pre autobusy		počet	0	0	2
Projekt 1.4.1 - Výstavba novej MŠ							
Výsledok	Plocha objektu	Celkový plošný obsah nového objektu	PD a interná evidencia OÚ	m2	0	0	400
Dopad	Počet vytvorených miest	Celkový počet novovytvorených miest v MŠ pre umiestnenie detí		počet	0	0	15
Projekt 1.5.1 - Aktualizácia internetovej stránky obce							
Výsledok	Počet aktualizovaných stránok	Celkový počet aktualizovaných webových stránok	interná evidencia OÚ	počet	0	1	0
Dopad	Počet návštevníkov	Celkový počet návštevníkov stránky denne		počet	0	8	0
Projekt 1.6.1 - Vytvorenie informačnej stratégie obce							
Výsledok	Periodita vydávania obecného časopisu	Periodita vydávania obecného časopisu	interná evidencia OÚ	Periodi cita/ročne	0	2	2
Dopad	Počet dotknutých osôb	Množstvo osôb, ktorých sa vydávanie obecného časopisu dotkne		počet	0	1950	1960
2. PRIORITNÁ OBLASŤ - Sociálna							
Projekt 2.1.1 – Vybudovanie detského ihriska s parkom v areály MŠ							
Výsledok	Plocha parku a ihriska	Plošný obsah vybudovanej plochy ihriska a parku	PD a interná evidencia OÚ	m2	0	300	---
Dopad	Počet užívateľov	Priemerný počet osôb, ktoré týždenne park a ihrisko využijú		počet	0	65	67
Projekt 2.1.2 – Vybudovanie viacúčelového ihriska							
Výsledok	Plocha ihriska	Celkový plošný obsah vybudovaného ihriska	PD a interná evidencia OÚ	m2	0	610,30	---
Dopad	Počet druhov športov	Celkový počet športov, ktoré bude možné vykonávať na vybudovanom ihrisku		počet	0	5	---
Dopad	Počet užívateľov	Celkový počet osôb, ktoré budú ihrisko využívať		počet	0	2000	2100
Projekt 2.1.3 – Vybudovanie petangového ihriska							
Výsledok	Plocha ihriska	Celkový plošný obsah		m2	0	0	60

		vybudovaného ihriska	PD a interná evidencia OÚ				
Dopad	Počet užívateľov	Celkový počet osôb, ktoré budú ihrisko týždenne využívať		počet	0	0	15
<b>Projekt 2.1.4 – Vybudovanie ihriska s osadením exteriérových cvičebných pomôcok</b>							
Výsledok	Plocha ihriska	Celkový plošný obsah vybudovaného ihriska	PD a interná evidencia OÚ	m2	0	100	---
Výsledok	Počet osadených prvkov	Celkový počet cvičebných pomôcok, ktoré budú osadené na ihrisku		počet	0	6	---
Dopad	Počet užívateľov	Celkový počet osôb, ktoré budú ihrisko týždenne využívať		počet	0	10	12
<b>Projekt 2.1.5 – Vybudovanie street workout ihriska</b>							
Výsledok	Plocha ihriska	Celkový plošný obsah vybudovaného ihriska	PD a interná evidencia OÚ	m2	0	200	---
Výsledok	Počet osadených prvkov	Celkový počet cvičebných pomôcok, ktoré budú osadené na ihrisku		počet	0	3	
Dopad	Počet užívateľov	Celkový počet osôb, ktoré budú ihrisko týždenne využívať		počet	0	50	55
<b>Projekt 2.1.6 – Regenerácia parku a vybudovanie detského ihriska</b>							
Výsledok	Počet kríkov a drevín	Celkový počet vysadených kríkov a drevín	PD a interná evidencia OÚ	počet	0	20	---
Výsledok	Počet lavičiek	Celkový počet osadených lavičiek		počet	0	4	---
Výsledok	Počet parkovacích miest	Celkový počet vybudovaných parkovacích miest		počet	0	4	---
<b>Projekt 2.2.1 – Vybudovanie cyklotrás</b>							
Výsledok	Dĺžka cyklotrás	Celková dĺžka vybudovaných cyklotrás	PD a interná evidencia OÚ	m	0	0	10 000
Dopad	Počet užívateľov	Celkový počet osôb, ktoré týždenne cyklotrasu využijú		počet	0	0	100
<b>Projekt 2.3.1 – Vybudovanie oddychového areálu s klubovňami</b>							
Výsledok	Počet klubovní	Celkový počet vytvorených klubovní v areály		počet	0	0	2
Výsledok	Plocha areálu -	Celkový plošný		m2	0	0	200

	interiér	obsah interiéru areálu	PD interná evidencia OÚ				
	Plocha areálu - exteriér	Celkový plošný obsah exteriéru areálu		m2	0	0	500
Výsledok	Počet prvkov	Celkový počet osadených oddychových a hracích prvkov		počet	0	0	26
Projekt 2.4.1 – Regenerácia okolia prirodzeného prameňa na ulici Pod kostolom							
Výsledok	Dĺžka vybudovaných chodníkov	Celkový flžka vybudovaných chodníkov	PD interná evidencia OÚ	m	0	0	50
Výsledok	Počet osadených lavičiek	Celkový počet osadených lavičiek		počet	0	0	4
Dopad	Počet dotknutých osôb	Celkový počet osôb, ktorých sa regenerácia dotkne		počet	0	0	2000
3. PRIORITNÁ OBLASŤ - Environmentálna							
Projekt 3.1.1 – Vybudovanie zberného dvora							
Výsledok	Počet stavebných objektov	Celkový počet stavebných objektov v zbernom dvore	PD	m2	0	11	--
Výsledok	Počet zariadení a techniky	Celkový počet zariadení a techniky		počet	0	6	--
Výsledok	Počet kontajnerov	Celkový počet veľkoobjemových vaňových kontajnerov		počet	0	9	--
Dopad	Počet dotknutých osôb	Celkový počet osôb, ktorých sa vybudovanie zberného dvora dotkne		počet	0	2000	2100

**Základné údaje o projektovom zámere č. 1.1.1**

Názov projektu	Dobudovanie kanalizácie - 2.etapa	
Garant	Obec Jarok	
Partneri garanta (spolupráca s ...)	Externý dodávateľ, projektová kancelária	
Začatie a ukončenie projektu (od ..... do .....)	2016-2018	
Stav projektu pred realizáciou	Absencia komplexného kanalizačného systému, pripravená projektová dokumentácia a vydané stavebné povolenie	
Cieľ projektu	Dobudovanie technickej infraštruktúry v obci.	
Výstupy	Dobudovaná 2. časť kanalizačnej siete	
Užívatelia	Obyvatelia obce	
Indikátory monitoringu	Dĺžka dobudovanej kanalizačnej siete, počet napojených domácností	
Poznámky	-----	
Realizácia projektu		
Fáza/míľnik	Súčinnosť iného odboru alebo subjektu	Termín (mesiac/rok)



Vypracovanie projektovej dokumentácie	Projektová kancelária	Pripravená
Vydanie stavebného povolenia	Stavebný úrad	Pripravené
Spracovanie a registrácia žiadosti o NFP, zhromaždenie príloh	Externý manažment	09-10/2016
Realizácia	Vybraný dodávateľ	05/2017-11/2018
Kolaudácia	Stavebný úrad	11/2018
<b>Financovanie projektu</b>		
Druh výdavku	Náklady spolu (eur)	z toho verejné zdroje
		EU ŠR VÚC Obec
Priprava a realizácia projektu	852 017	639012,785 17040 3,4 0 42600,85 0
<b>Spolu</b>	852 017	639012,785 17040 3,4 0 42600,85 0

**Základné údaje o projektovom zámere č. 1.1.2**

Názov projektu	Vybudovanie kanalizácie - 3.etapa - časť Školská ulica
Garant	Obec Jarok
Partneri garanta (spolupráca s ...)	Externý dodávateľ, projektová kancelária
Začatie a ukončenie projektu (od ..... do .....)	2018-2020
Stav projektu pred realizáciou	Absencia komplexného kanalizačného systému, pripravená projektová dokumentácia a vydané stavebné povolenie
Cieľ projektu	Dobudovanie technickej infraštruktúry v obci.
Výstupy	Dobudovaná 3. časť kanalizačnej siete - Školská ulica
Užívatelia	Obyvatelia obce
Indikátory monitoringu	Dĺžka dobudovanej kanalizačnej siete, počet napojených domácností
Poznámky	-----

**Realizácia projektu**

Fáza/míľnik	Súčinnosť iného odboru alebo subjektu	Termín (mesiac/rok)
Vypracovanie projektovej dokumentácie	Projektová kancelária	Pripravená
Vydanie stavebného povolenia	Stavebný úrad	Pripravené
Spracovanie a registrácia žiadosti o NFP, zhromaždenie príloh	Externý manažment	01-03/2018
Realizácia	Vybraný dodávateľ	10/2018-06/2020
Kolaudácia	Stavebný úrad	06/2020

**Financovanie projektu**

Druh výdavku	Náklady spolu (eur)	z toho verejné zdroje	z toho súkromné zdroje
		EU ŠR VÚC Obec	

Príprava a realizácia projektu	80 000	60 000	16 000	0	4000	0
<b>Spolu</b>	80 000	60 000	16 000	0	4000	0

**Základné údaje o projektovom zámere č. 1.1.3**

Názov projektu	<b>Dobudovanie kanalizácie - 3.etapa</b>
Garant	Obec Jarok
Partneri garanta (spolupráca s ...)	Externý dodávateľ, projektová kancelária
Začatie a ukončenie projektu (od ..... do .....)	2019-2021
Stav projektu pred realizáciou	Absencia komplexného kanalizačného systému, pripravená projektová dokumentácia
Cieľ projektu	Dobudovanie technickej infraštruktúry v obci.
Výstupy	Dobudovaná 3. časť kanalizačnej siete
Užívatelia	Obyvatelia obce
Indikátory monitoringu	Dĺžka dobudovanej kanalizačnej siete, počet napojených domácností
Poznámky	-----

**Realizácia projektu**

Fáza/míľnik	Súčinnosť iného odboru alebo subjektu	Termín (mesiac/rok)
Vypracovanie projektovej dokumentácie	Projektová kancelária	Pripravená
Vydanie stavebného povolenia	Stavebný úrad	05/2019
Spracovanie a registrácia žiadosti o NFP, zhromaždenie príloh	Externý manažment	05-08/2019
Realizácia	Vybraný dodávateľ	05/2020-11/2021
Kolaudácia	Stavebný úrad	11/2021

**Financovanie projektu**

Druh výdavku	Náklady spolu (eur)	z toho verejné zdroje				z toho súkromné zdroje
		EU	ŠR	VÚC	Obec	
Príprava a realizácia projektu	750 000	562 500	15000 0	0	37500	0
<b>Spolu</b>	750 000	562 500	15000 0	0	37500	0

**Základné údaje o projektovom zámere č. 1.2.1**

Názov projektu	<b>Vybudovanie chodníkov</b>
Garant	Obec Jarok
Partneri garanta (spolupráca s ...)	Externý dodávateľ, projektová kancelária
Začatie a ukončenie projektu (od ..... do .....)	2019-2020
Stav projektu pred realizáciou	Chýbajúca časť dobudovaných chodníkov v obci
Cieľ projektu	Dobudovanie dopravenej infraštruktúry v obci.
Výstupy	Dobudované chodníky
Užívatelia	Obyvatelia obce a návštevníci obce
Indikátory monitoringu	Dĺžka chodníka, počet užívateľov
Poznámky	-----

Realizácia projektu						
Fáza/míľnik	Súčinnosť iného odboru alebo subjektu			Termín (mesiac/rok)		
Vypracovanie projektovej dokumentácie	Projektová kancelária			01-03/2019		
Vydanie stavebného povolenia	Stavebný úrad			04/2019		
Spracovanie a registrácia žiadosti o NFP, zhromaždenie príloh	Externý manažment			05-08/2019		
Realizácia	Vybraný dodávateľ			05/2020-10/2020		
Kolaudácia	Stavebný úrad			11/2020		
Financovanie projektu						
Druh výdavku	Náklady spolu (eur)	z toho verejné zdroje				z toho súkromné zdroje
		EU	ŠR	VÚC	Obec	
Príprava a realizácia projektu	9000	6750	1800	0	450	0
<b>Spolu</b>	9000	6750	1800	0	450	0

Základné údaje o projektovom zámere č. 1.3.1						
Názov projektu			Vybudovanie parkovacích miest v blízkosti ZŠ a MŠ			
Garant			Obec Jarok			
Partneri garanta (spolupráca s ...)			Externý dodávateľ, projektová kancelária			
Začatie a ukončenie projektu (od ..... do .....)			2019-2020			
Stav projektu pred realizáciou			Absencia parkovacích miest v okolí MŠ a ZŠ, problémy pri parkovaní rodičov, ktorý vozia a vyzdvihujú deti zo školy			
Cieľ projektu			Dobudovanie dopravnej infraštruktúry v obci.			
Výstupy			Vytvorené parkovacie miesta			
Užívatelia			Obyvatelia obce, rodičia detí			
Indikátory monitoringu			Plocha parkoviska, počet parkovacích miest			
Poznámky			-----			
Realizácia projektu						
Fáza/míľnik		Súčinnosť iného odboru alebo subjektu		Termín (mesiac/rok)		
Vypracovanie projektovej dokumentácie		Projektová kancelária		01-03/2019		
Vydanie stavebného povolenia		Stavebný úrad		04/2019		
Spracovanie a registrácia žiadosti o NFP, zhromaždenie príloh		Externý manažment		05-08/2019		
Realizácia		Vybraný dodávateľ		05/2020-10/2020		
Kolaudácia		Stavebný úrad		11/2020		
Financovanie projektu						
Druh výdavku		Náklady spolu (eur)	z toho verejné zdroje			z toho súkromné zdroje
			EU	ŠR	VÚC	Obec
Príprava a realizácia projektu		5000	3750	1000	0	250
						0

<b>Spolu</b>	5000	3750	1000	0	250	0
--------------	------	------	------	---	-----	---

**Základné údaje o projektovom zámere č. 1.3.2**

Názov projektu	<b>Vybudovanie parkoviska pri futbalovom ihrisku</b>
Garant	Obec Jarok
Partneri garanta (spolupráca s ...)	Externý dodávateľ, projektová kancelária
Začatie a ukončenie projektu (od ..... do .....)	2020-2021
Stav projektu pred realizáciou	Absencia parkovacích miest pri futbalovom ihrisku, nemožnosť organizovaného parkovania pri športových podujatiach a futbalových zápasoch
Cieľ projektu	Dobudovanie dopravnej infraštruktúry v obci.
Výstupy	Parkovacie miesta
Užívatelia	Obyvatelia obce, návštevníci obce a návštevníci futbalového ihriska
Indikátory monitoringu	Plocha parkoviska, počet parkovacích miest pre automobily, počet parkovacích miest pre autobusy
Poznámky	-----

**Realizácia projektu**

Fáza/míľnik	Súčinnosť iného odboru alebo subjektu	Termín (mesiac/rok)
Vypracovanie projektovej dokumentácie	Projektová kancelária	01-03/2020
Vydanie stavebného povolenia	Stavebný úrad	04/2020
Spracovanie a registrácia žiadosti o NFP, zhromaždenie príloh	Externý manažment	05-08/2020
Realizácia	Vybraný dodávateľ	05/2021-08/2021
Kolaudácia	Stavebný úrad	08/2021

**Financovanie projektu**

Druh výdavku	Náklady spolu (eur)	z toho verejný zdroj				z toho súkromný zdroj
		EU	ŠR	VÚC	Obec	
Príprava a realizácia projektu	3000	2250	600	0	150	0
<b>Spolu</b>	3000	2250	600	0	150	0

**Základné údaje o projektovom zámere č. 1.4.1**

Názov projektu	<b>Výstavba novej MŠ</b>
Garant	Obec Jarok
Partneri garanta (spolupráca s ...)	Externý dodávateľ, projektová kancelária
Začatie a ukončenie projektu (od ..... do .....)	2017-2020
Stav projektu pred realizáciou	Aktuálny stav MŠ, nedostatočná kapacita MŠ
Cieľ projektu	Zlepšenie stavu obecných budov
Výstupy	Vybudovaný nový priestor pre MŠ
Užívatelia	Obyvatelia obce, deti v MŠ
Indikátory monitoringu	Plocha objektu, počet vytvorených miest

Poznámky		-----				
Realizácia projektu						
Fáza/míľnik	Súčinnosť iného odboru alebo subjektu			Termín (mesiac/rok)		
Vypracovanie projektovej dokumentácie	Projektová kancelária			03-05/2017		
Vydanie stavebného povolenia	Stavebný úrad			07/2017		
Spracovanie a registrácia žiadosti o NFP, zhromaždenie príloh	Externý manažment			07-10/2017		
Realizácia	Vybraný dodávateľ			06/2018-08/2020		
Kolaudácia	Stavebný úrad			08/2020		
Financovanie projektu						
Druh výdavku	Náklady spolu (eur)	z toho verejné zdroje				z toho súkromné zdroje
		EU	ŠR	VÚC	Obec	
Príprava a realizácia projektu	200 000	150000	40000	0	10000	0
Spolu	200 000	150000	40000	0	10000	0

Základné údaje o projektovom zámere č. 1.5.1						
Názov projektu			Aktualizácia internetovej stránky obce			
Garant			Obec Jarok			
Partneri garanta (spolupráca s ...)			Externý dodávateľ			
Začatie a ukončenie projektu (od ..... do .....)			2017			
Stav projektu pred realizáciou			Nedostatočná kvalitatívna úroveň internetovej stránky obce, nevhodná prezentácia obce, chýbajúce informácie na obecnej stránke, potreba aktualizácie informácií			
Cieľ projektu			Aktualizácia internetovej stránky obce a zlepšenie propagácie obce			
Výstupy			Aktualizovaná obecná stránka			
Užívatelia			Obyvatelia obce, návštevníci obecnej stránky			
Indikátory monitoringu			Počet aktualizovaných stránok, počet návštevníkov			
Poznámky			-----			
Realizácia projektu						
Fáza/míľnik		Súčinnosť iného odboru alebo subjektu		Termín (mesiac/rok)		
Realizácia		Vybraný dodávateľ		2017		
Financovanie projektu						
Druh výdavku		Náklady spolu (eur)	z toho verejné zdroje			z toho súkromné zdroje
			EU	ŠR	VÚC	Obec
Príprava a realizácia projektu		1500	0	0	0	1500
Spolu		1500	0	0	0	1500

Základné údaje o projektovom zámere č. 1.6.1						
Názov projektu			Vytvorenie informačnej stratégie obce			
Garant			Obec Jarok			
Partneri garanta (spolupráca s ...)			Externý dodávateľ			
Začatie a ukončenie projektu (od ..... do .....)			2017			
Stav projektu pred realizáciou			Chýbajúca komunikácia s obyvateľmi a nedostatočné informovanie o aktuálnom dianí v obci			
Cieľ projektu			Zlepšenie propagácie obce			
Výstupy			Vydávanie obecného časopisu			
Užívatelia			Obyvatelia obce			
Indikátory monitoringu			Periodicita vydávania obecného časopisu, počet dotknutých osôb			
Poznámky			-----			
Realizácia projektu						
Fáza/míľnik		Súčinnosť iného odboru alebo subjektu		Termín (mesiac/rok)		
Realizácia		Vybraný dodávateľ		2017		
Financovanie projektu						
Druh výdavku		Náklady spolu (eur)	z toho verejné zdroje			z toho súkromné zdroje
			EU	ŠR	VÚC	Obec
Príprava a realizácia projektu		1000	0	0	500	500
Spolu		1000	0	0	500	500

Základné údaje o projektovom zámere č. 2.1.1		
Názov projektu	Vybudovanie detského ihriska s parkom v areály MŠ	
Garant	Obec Jarok	
Partneri garanta (spolupráca s ...)	Externý dodávateľ, projektová kancelária	
Začatie a ukončenie projektu (od ..... do .....)	2017-2018	
Stav projektu pred realizáciou	Absencia kvalitného detského ihriska v priestore MŠ, absencia voľnočasových aktivít v obci	
Cieľ projektu	Zlepšenie voľnočasových aktivít v obci	
Výstupy	Vybudované detské ihrisko s parkom	
Užívatelia	Obyvatelia obce, deti v MŠ	
Indikátory monitoringu	Plocha parku a ihriska, počet užívateľov	
Poznámky	-----	
Realizácia projektu		
Fáza/míľnik	Súčinnosť iného odboru alebo subjektu	Termín (mesiac/rok)
Vypracovanie projektovej dokumentácie	Projektová kancelária	02/2017
Vydanie stavebného povolenia	Stavebný úrad	03/2017
Spracovanie a registrácia žiadosti o NFP, zhromaždenie príloh	Externý manažment	04-06/2017
Realizácia	Vybraný dodávateľ	06/2018-06/2018

Kolaudácia	Stavebný úrad	09/2018				
Financovanie projektu						
Druh výdavku	Náklady spolu (eur)	z toho verejné zdroje				z toho súkromné zdroje
		EU	ŠR	VÚC	Obec	
Príprava a realizácia projektu	10 000	7500	2000	0	500	0
Spolu	10 000	7500	2000	0	500	0

**Základné údaje o projektovom zámere č. 2.1.2**

Názov projektu	<b>Vybudovanie viacúčelového ihriska</b>
Garant	Obec Jarok
Partneri garanta (spolupráca s ...)	Externý dodávateľ, projektová kancelária
Začatie a ukončenie projektu (od ..... do .....)	2017-2018
Stav projektu pred realizáciou	Chýbajúce voľnočasové aktivity v obci, absencia multifunkčného ihriska, potreba zlepšenia športového vyžitia v obci, pripravená projektová dokumentácia a vydané stavebné povolenie
Cieľ projektu	Zlepšenie voľnočasových aktivít v obci
Výstupy	Viacúčelové ihrisko
Užívatelia	Obyvatelia obce
Indikátory monitoringu	Plocha ihriska, počet druhov športov, počet užívateľov
Poznámky	-----

**Realizácia projektu**

Fáza/míľnik	Súčinnosť iného odboru alebo subjektu	Termín (mesiac/rok)
Vypracovanie projektovej dokumentácie	Projektová kancelária	Pripravená
Vydanie stavebného povolenia	Stavebný úrad	Pripravené
Spracovanie a registrácia žiadosti o NFP, zhromaždenie príloh	Externý manažment	03-05/2017
Realizácia	Vybraný dodávateľ	04-09/2018
Kolaudácia	Stavebný úrad	10/2018

**Financovanie projektu**

Druh výdavku	Náklady spolu (eur)	z toho verejné zdroje				z toho súkromné zdroje
		EU	ŠR	VÚC	Obec	
Príprava a realizácia projektu	58 464	43848	11692,8	0	2923,2	0
<b>Spolu</b>	58 464	43848	11692,8	0	2923,2	0

**Základné údaje o projektovom zámere č. 2.1.3**

Názov projektu	<b>Vybudovanie petangového ihriska</b>
Garant	Obec Jarok



Partneri garanta (spolupráca s ...)	Externý dodávateľ					
Začatie a ukončenie projektu (od ..... do .....)	2020					
Stav projektu pred realizáciou	Chýbajúce možnosti voľnočasových aktivít v obci					
Cieľ projektu	Zlepšenie voľnočasových aktivít					
Výstupy	Petangové ihrisko					
Užívatelia	Obyvatelia obce					
Indikátory monitoringu	Plocha ihriska, počet užívateľov					
Poznámky	-----					
Realizácia projektu						
Fáza/míľnik	Súčinnosť iného odboru alebo subjektu				Termín (mesiac/rok)	
Realizácia	Vybraný dodávateľ				05/2020-11/2021	
Financovanie projektu						
Druh výdavku	Náklady spolu (eur)	z toho verejné zdroje				z toho súkromné zdroje
		EU	ŠR	VÚC	Obec	
Príprava a realizácia projektu	1500	0	0	0	1500	0
Spolu	1500	0	0	0	1500	0

Základné údaje o projektovom zámere č. 2.1.4		
Názov projektu	Vybudovanie ihriska s osadením exteriérových cvičebných pomôcok	
Garant	Obec Jarok	
Partneri garanta (spolupráca s ...)	Externý dodávateľ, projektová kancelária	
Začatie a ukončenie projektu (od ..... do .....)	2018-2019	
Stav projektu pred realizáciou	Chýbajúce možnosti voľnočasových aktivít v obci, chýbajúce možnosti športového vyžitia pre deti a mládež	
Cieľ projektu	Zlepšenie voľnočasových aktivít	
Výstupy	Ihrisko s osadenými exteriérovými cvičebnými pomôckami	
Užívatelia	Obyvatelia obce	
Indikátory monitoringu	Plocha ihriska, počet osadených prvkov, počet užívateľov	
Poznámky	-----	
Realizácia projektu		
Fáza/míľnik	Súčinnosť iného odboru alebo subjektu	Termín (mesiac/rok)
Vypracovanie projektovej dokumentácie	Projektová kancelária	02/2018
Vydanie stavebného povolenia	Stavebný úrad	03/2018
Spracovanie a registrácia žiadosti o NFP, zhromaždenie príloh	Externý manažment	04-06/2018
Realizácia	Vybraný dodávateľ	06/2019-10/2019
Kolaudácia	Stavebný úrad	10/2019
Financovanie projektu		

Druh výdavku	Náklady spolu (eur)	z toho verejný zdroj				z toho súkromný zdroj
		EU	ŠR	VÚC	Obec	
Príprava a realizácia projektu	3000	2250	600	0	150	0
<b>Spolu</b>	3000	2250	600	0	150	0

**Základné údaje o projektovom zámere č. 2.1.5**

Názov projektu	<b>Vybudovanie street workout ihriska</b>
Garant	Obec Jarok
Partneri garanta (spolupráca s ...)	Externý dodávateľ, projektová kancelária
Začatie a ukončenie projektu (od ..... do .....)	2018-2019
Stav projektu pred realizáciou	Chýbajúce možnosti voľnočasových aktivít v obci, chýbajúce možnosti športového využitia pre deti a mládež
Cieľ projektu	Zlepšenie voľnočasových aktivít
Výstupy	Street workout ihrisko
Užívatelia	Obyvatelia obce
Indikátory monitoringu	Plocha ihriska, počet osadených prvkov, počet užívateľov
Poznámky	-----

**Realizácia projektu**

Fáza/míľnik	Súčinnosť iného odboru alebo subjektu	Termín (mesiac/rok)
Vypracovanie projektovej dokumentácie	Projektová kancelária	02/2018
Vydanie stavebného povolenia	Stavebný úrad	03/2018
Spracovanie a registrácia žiadosti o NFP, zhromaždenie príloh	Externý manažment	04-06/2018
Realizácia	Vybraný dodávateľ	06/2019-10/2019
Kolaudácia	Stavebný úrad	10/2019

**Financovanie projektu**

Druh výdavku	Náklady spolu (eur)	z toho verejný zdroj				z toho súkromný zdroj
		EU	ŠR	VÚC	Obec	
Príprava a realizácia projektu	3000	2250	600	0	150	0
<b>Spolu</b>	3000	2250	600	0	150	0

**Základné údaje o projektovom zámere č. 2.1.6**

Názov projektu	<b>Regenerácia parku a vybudovanie detského ihriska</b>
Garant	Obec Jarok
Partneri garanta (spolupráca s ...)	Externý dodávateľ, projektová kancelária
Začatie a ukončenie projektu (od ..... do .....)	2017-2018
Stav projektu pred realizáciou	Nedostatočná kvalitatívna úroveň parku, absencia detského ihriska, nedostatočné možnosti voľnočasových aktivít, nedostatočné možnosti

		pre mladé rodiny
Cieľ projektu		Zlepšenie voľnočasových aktivít v obci
Výstupy		Vybudované detské ihrisko a revitalizovaný park
Užívatelia		Obyvatelia obce, mladé rodiny, deti
Indikátory monitoringu		Počet kríkov a drevín, počet lavičiek, počet parkovacích miest
Poznámky		-----
<b>Realizácia projektu</b>		
Fáza/míľnik	Súčinnosť iného odboru alebo subjektu	Termín (mesiac/rok)
Vypracovanie projektovej dokumentácie	Projektová kancelária	02/2017
Vydanie stavebného povolenia	Stavebný úrad	03/2017
Spracovanie a registrácia žiadosti o NFP, zhromaždenie príloh	Externý manažment	04-06/2017
Realizácia	Vybraný dodávateľ	03/2018-09/2018
Kolaudácia	Stavebný úrad	10/2018
<b>Financovanie projektu</b>		
Druh výdavku	Náklady spolu (eur)	z toho verejné zdroje
		EU ŠR VÚC Obec
Príprava a realizácia projektu	5000	3750 1000 0 250 0
<b>Spolu</b>	<b>5000</b>	<b>3750 1000 0 250 0</b>

Základné údaje o projektovom zámere č. 2.2.1		
Názov projektu	Vybudovanie cyklotrás	
Garant	Obec Jarok	
Partneri garanta (spolupráca s ...)	Externý dodávateľ, projektová kancelária	
Začatie a ukončenie projektu (od ..... do .....)	2020-2022	
Stav projektu pred realizáciou	Absencia možností športového vyžitia v obci	
Cieľ projektu	Zlepšenie športového vyžitia v obci, zlepšenie voľnočasových aktivít	
Výstupy	Cyklotrasa	
Užívatelia	Obyvatelia obce a obyvatelia blízkeho okolia	
Indikátory monitoringu	Dĺžka cyklotrás, počet užívateľov	
Poznámky	-----	
Realizácia projektu		
Fáza/míľnik	Súčinnosť iného odboru alebo subjektu	Termín (mesiac/rok)
Vypracovanie projektovej dokumentácie	Projektová kancelária	05-06/2020
Vydanie stavebného povolenia	Stavebný úrad	07/2020
Spracovanie a registrácia žiadosti o NFP, zhromaždenie príloh	Externý manažment	10-12/2020
Realizácia	Vybraný dodávateľ	10/2021-10/2022
Kolaudácia	Stavebný úrad	11/2022

Financovanie projektu						
Druh výdavku	Náklady spolu (eur)	z toho verejné zdroje				z toho súkromné zdroje
		EU	ŠR	VÚC	Obec	
Príprava a realizácia projektu	50 000	37500	10 000	0	2500	0
<b>Spolu</b>	50 000	37500	10 000	0	2500	0

Základné údaje o projektovom zámere č. 2.3.1						
Názov projektu		Vybudovanie oddychového areálu s klubovňami				
Garant		Obec Jarok				
Partneri garanta (spolupráca s ...)		Externý dodávateľ, projektová kancelária				
Začatie a ukončenie projektu (od ..... do .....)		2019-2021				
Stav projektu pred realizáciou		Chýbajú možnosti voľnočasových aktivít v obci pre všetky vekové skupiny				
Cieľ projektu		Zlepšenie voľnočasových aktivít v obci				
Výstupy		Oddychový areál s klubovňami				
Užívatelia		Obyvatelia obce				
Indikátory monitoringu		Počet klubovní, plocha areálu - interiér, plocha areálu - exteriér, počet prvkov				
Poznámky		-----				
Realizácia projektu						
Fáza/míľnik		Súčinnosť iného odboru alebo subjektu			Termín (mesiac/rok)	
Vypracovanie projektovej dokumentácie		Projektová kancelária			05-06/2019	
Vydanie stavebného povolenia		Stavebný úrad			07/2019	
Spracovanie a registrácia žiadosti o NFP, zhromaždenie príloh		Externý manažment			10-12/2019	
Realizácia		Vybraný dodávateľ			10/2020-10/2021	
Kolaudácia		Stavebný úrad			11/2021	
Financovanie projektu						
Druh výdavku		Náklady spolu (eur)	z toho verejné zdroje			z toho súkromné zdroje
			EU	ŠR	VÚC	Obec
Príprava a realizácia projektu		25 000	18 750	5000	0	1250
Spolu		25 000	18 750	5000	0	1250

Základné údaje o projektovom zámere č. 2.4.1						
Názov projektu	Regenerácia okolia prirodzeného prameňa na ulici Pod kostolom					
Garant	Obec Jarok					
Partneri garanta (spolupráca s ...)	Externý dodávateľ, projektová kancelária					
Začatie a ukončenie projektu (od ..... do .....)	2019-2021					
Stav projektu pred realizáciou	Nereprezentatívnosť vzhľadu verejných priestranstiev, absencia reprezentatívnych					

	priešťanstiev v obci					
Cieľ projektu	Zlepšenie vzhľadu obce					
Výstupy	Dĺžka vybudovaných chodníkov, počet osadených lavičiek, počet dotknutých osôb					
Užívatelia	Obyvatelia obce a návštevníci obce					
Indikátory monitoringu	Dĺžka vybudovaných chodníkov, počet lavičiek, počet dotknutých osôb					
Poznámky	-----					
Realizácia projektu						
Fáza/míľnik	Súčinnosť iného odboru alebo subjektu			Termín (mesiac/rok)		
Vypracovanie projektovej dokumentácie	Projektová kancelária			05-06/2019		
Vydanie stavebného povolenia	Stavebný úrad			07/2019		
Spracovanie a registrácia žiadosti o NFP, zhromaždenie príloh	Externý manažment			10-12/2019		
Realizácia	Vybraný dodávateľ			10/2020-10/2021		
Kolaudácia	Stavebný úrad			11/2021		
Financovanie projektu						
Druh výdavku	Náklady spolu (eur)	z toho verejné zdroje				z toho súkromné zdroje
		EU	ŠR	VÚC	Obec	
Príprava a realizácia projektu	7500	5625	1500	0	375	0
Spolu	7500	5625	1500	0	375	0

Základné údaje o projektovom zámere č. 3.1.1		
Názov projektu	Vybudovanie zberného dvora	
Garant	Obec Jarok	
Partneri garanta (spolupráca s ...)	Externý dodávateľ, projektová kancelária	
Začatie a ukončenie projektu (od ..... do .....)	2017-2018	
Stav projektu pred realizáciou	Absencia zberného dvora, snaha o separáciu odpadov, snaha o zlepšenie kvality životného prostredia a kontinuálna ochrana ŽP, pripravená projektová dokumentácia	
Cieľ projektu	Ochrana životného prostredia, separácia odpadov	
Výstupy	Zberný dvor	
Užívatelia	Obyvatelia obce a blízkeho okolia	
Indikátory monitoringu	Počet stavebných objektov, počet zariadení a techniky, počet kontajnerov, počet dotknutých osôb	
Poznámky	-----	
Realizácia projektu		
Fáza/míľnik	Súčinnosť iného odboru alebo subjektu	Termín (mesiac/rok)
Vypracovanie projektovej dokumentácie	Projektová kancelária	Pripravená
Vydanie stavebného povolenia	Stavebný úrad	05/2017

Spracovanie a registrácia žiadosti o NFP, zhromaždenie príloh	Externý manažment	05-08/2017				
Realizácia	Vybraný dodávateľ	03/2018-11/2018				
Kolaudácia	Stavebný úrad	11/2018				
Financovanie projektu						
Druh výdavku	Náklady spolu (eur)	z toho verejné zdroje				z toho súkromné zdroje
		EU	ŠR	VÚC	Obec	
Príprava a realizácia projektu	1056 000	792000	21120 0	0	52800	0
Spolu	1056 000	792000	21120 0	0	52800	0



## ČASŤ D – REALIZAČNÁ ČASŤ

Realizačná časť popisuje postupy inštitucionálneho a organizačného zabezpečenia realizácie programu rozvoja obce Jarok a približuje systém monitorovania a hodnotenia plnenia programu rozvoja obce na základe stanovených merateľných ukazovateľov. Súčasťou tejto časti je aj vecný a časový harmonogram realizácie programu formou akčných plánov. Realizačná časť obsahuje:

- východiská,
- popis úloh jednotlivých partnerov pri realizácii PRO,
- popis postupov inštitucionálneho a organizačného zabezpečenia,
- stručný popis komunikačnej stratégie PRO k jednotlivým cieľovým aktivitám,
- popis systému monitorovania a hodnotenia plnenia PRO,
- akčný plán s výhľadom do roku 2022.

### 4.1 Východiská a popis úloh jednotlivých partnerov pri realizácii

Pri realizácii PRO vystupujú ako partneri samosprávy obce Jarok obyvatelia obce, ktorí boli prizvaní a zúčastnili sa vyplňania dotazníkov, kde definovali svoje požiadavky. Následne aktívne pristupovali k prerokovaniu finálneho návrhu PRO obce. V rámci prípravy dokumentu bol vypracovaný dotazník, ktorý bol distribuovaný do domácností. Rovnako tak poslanci a zamestnanci OÚ boli prizvaní ku konzultácii jednotlivých častí strategického dokumentu.

### 4.2 Postupy organizačného a inštitucionálneho zabezpečenia

Realizácia PRO je činnosťou samosprávy obce, a tá ju vykonáva prostredníctvom svojich orgánov. Samospráva jedenkrát ročne získa a spracuje pripomienky poslancov, OÚ, partnerov a verejnosti, do leta v čase začiatku prípravy rozpočtu na ďalší rok. Táto činnosť naplánovaná do termínu december príslušného roku, kedy bude predložené hodnotenie PRO za predchádzajúci rok, aj jeho prípadná aktualizácia.

Vo vzťahu k realizácii PRO obecné zastupiteľstvo berie na vedomie návrh strategickej časti dokumentu, schvaľuje celý dokument PRO a každoročne schvaľuje vyhodnotenie jeho plnenia. Obecné zastupiteľstvo taktiež schvaľuje spolufinancovanie projektov. Obecné zastupiteľstvo schvaľuje každoročne hodnotiace a monitorovacie správy, rozhoduje o prípadných zmenách a aktualizácii programu.

Najvyšším výkonným orgánom obce a jeho predstaviteľom je starosta. Rozhoduje vo všetkých veciach správy obce, ktoré nespádajú do právomocí a kompetencií obecného zastupiteľstva. Starosta sa spolupodieľal na príprave dokumentu, riadil proces realizácie, podpisuje schválenie celého dokumentu, vykonáva uznesenia a zastupuje obec vo vzťahu k Programu rozvoja obce Jarok na roky 2016-2022 k štátnym orgánom, k právnickým a fyzickým osobám. Inštitucionálnu a administratívnu stránku zabezpečuje obecný úrad.

Tabuľka - Komunikačný plán pre fázu realizácie PRO

Časový rámec	Miesto konania	Cieľová skupina	Forma	Téma, ciele	Vstupné údaje	Výstupy
10/2016	OÚ	Poslanci	Pracovné stretnutie	Projektové zámery na rok 2017	Základné údaje o projektových zámeroch	Návrh časového, inštitucionálneho a finančného zabezpečenia projektových zámerov na rok 2017
10/2016	OÚ	Občania	Verejné prerokovanie	Projektové zámery na rok 2017	Návrh časového, inštitucionálneho a finančného zabezpečenia projektových zámerov na rok 2017	Pripomienky a návrhy občanov
11/2016	OÚ	Poslanci	Pracovné stretnutie	Prepojenie PRO a programového rozpočtovania	Metodika programového rozpočtovania, výsledky hospodárenia 2016	Návrhy štruktúry programového rozpočtu na rok 2017
12/2016	OÚ	Občania	Verejné prerokovanie	Rozpočet obce na rok 2017	Návrh rozpočtu obce na rok 2017	Pripomienky a návrhy občanov, ponuka pre súkromných investorov
10/2017	OÚ	Poslanci	Pracovné stretnutie	Projektové zámery na rok 2018	Základné údaje o projektových zámeroch	Návrh časového, inštitucionálneho a finančného zabezpečenia projektových zámerov na rok 2018
10/2017	OÚ	Občania	Verejné prerokovanie	Projektové zámery na rok 2018	Návrh časového, inštitucionálneho a finančného zabezpečenia projektových zámerov na rok 2018	Pripomienky a návrhy občanov
11/2017	OÚ	Poslanci	Pracovné stretnutie	Prepojenie PRO a programového rozpočtovania	Metodika programového rozpočtovania, výsledky hospodárenia 2017	Návrhy štruktúry programového rozpočtu na rok 2018
12/2017	OÚ	Občania	Verejné prerokovanie	Rozpočet obce na rok 2018	Návrh rozpočtu obce na rok 2018	Pripomienky a návrhy občanov, ponuka pre súkromných investorov
10/2018	OÚ	Poslanci	Pracovné stretnutie	Projektové zámery na rok 2019	Základné údaje o projektových zámeroch	Návrh časového, inštitucionálneho a finančného zabezpečenia projektových zámerov na rok 2019
10/2018	OÚ	Občania	Verejné prerokovanie	Projektové zámery na rok 2019	Návrh časového, inštitucionálneho a finančného zabezpečenia projektových zámerov na rok 2019	Pripomienky a návrhy občanov
11/2018	OÚ	Poslanci	Pracovné	Prepojenie	Metodika	Návrhy štruktúry

			stretnutie	PRO a programového rozpočtovania	programového rozpočtovania, výsledky hospodárenia 2018	programového rozpočtu na rok 2019
12/2018	OÚ	Občania	Verejné prerokovanie	Rozpočet obce na rok 2019	Návrh rozpočtu obce na rok 2019	Pripomienky a návrhy občanov, ponuka pre súkromných investorov
10/2019	OÚ	Poslanci	Pracovné stretnutie	Projektové zámery na rok 2020	Základné údaje o projektových zámeroch	Návrh časového, inštitucionálneho a finančného zabezpečenia projektových zámerov na rok 2020
10/2019	OÚ	Občania	Verejné prerokovanie	Projektové zámery na rok 2020	Návrh časového, inštitucionálneho a finančného zabezpečenia projektových zámerov na rok 2020	Pripomienky a návrhy občanov
11/2019	OÚ	Poslanci	Pracovné stretnutie	Prepojenie PRO a programového rozpočtovania	Metodika programového rozpočtovania, výsledky hospodárenia 2019	Návrhy štruktúry programového rozpočtu na rok 2020
12/2019	OÚ	Občania	Verejné prerokovanie	Rozpočet obce na rok 2020	Návrh rozpočtu obce na rok 2020	Pripomienky a návrhy občanov, ponuka pre súkromných investorov
10/2020	OÚ	Poslanci	Pracovné stretnutie	Projektové zámery na rok 2021	Základné údaje o projektových zámeroch	Návrh časového, inštitucionálneho a finančného zabezpečenia projektových zámerov na rok 2021
10/2020	OÚ	Občania	Verejné prerokovanie	Projektové zámery na rok 2021	Návrh časového, inštitucionálneho a finančného zabezpečenia projektových zámerov na rok 2021	Pripomienky a návrhy občanov
11/2020	OÚ	Poslanci	Pracovné stretnutie	Prepojenie PRO a programového rozpočtovania	Metodika programového rozpočtovania, výsledky hospodárenia 2020	Návrhy štruktúry programového rozpočtu na rok 2021
12/2020	OÚ	Občania	Verejné prerokovanie	Rozpočet obce na rok 2021	Návrh rozpočtu obce na rok 2021	Pripomienky a návrhy občanov, ponuka pre súkromných investorov
10/2021	OÚ	Poslanci	Pracovné stretnutie	Projektové zámery na rok 2022	Základné údaje o projektových zámeroch	Návrh časového, inštitucionálneho a finančného zabezpečenia projektových zámerov na rok 2022
10/2021	OÚ	Občania	Verejné	Projektové	Návrh časového,	Pripomienky a

			prerokovanie	zábery na rok 2022	inštitucionálneho finančného zabezpečenia projektových zámerov na rok 2022	a návrhy občanov
11/2021	OÚ	Poslanci	Pracovné stretnutie	Prepojenie PRO a programového rozpočtovania	Metodika programového rozpočtovania, výsledky hospodárenia 2021	Návrhy štruktúry programového rozpočtu na rok 2021
12/2021	OÚ	Občania	Verejné prerokovanie	Rozpočet obce na rok 2022	Návrh rozpočtu obce na rok 2022	Pripomienky a návrhy občanov, ponuka pre súkromných investorov

### Formulár - Záznam z verejného prerokovania

#### Zápis o prerokovaní strategického dokumentu v komisiách samosprávy

**Názov dokumentu:** Program obce Jarok na roky 2016 – 2022

**Pripomienkovanie realizoval:** odborný útvar samosprávy (napr. kancelária starostu)

**Termín pripomienkovania:** kedy

**Oznam uverejnený:** kde

**Text dokumentu k dispozícii:** kde

**Spôsob doručenia pripomienok:** poštou, do schránky, e-mailom a pod.

**Priamo oslovené subjekty:** výbory mestských častí, mimovládne organizácie a pod.

#### Pripomienka č. 1

Text pripomienky:

Pripomienka sa týka časti dokumentu:

Zaslal: názov komisie a dátum zasadnutia

Zdôvodnenie komisie:

Vyjadrenie odborného útvaru: pripomienku akceptujeme/neakceptujeme

Zdôvodnenie odborného útvaru:

**Počet pripomienok:** celkový počet: ..... akceptované: .....

**Zápis spracoval:** meno, funkcia, dňa, podpis

### 4.3 Komunikačná stratégia

Rôzne formy komunikácie budú súčasťou každého z pripravovaných a realizovaných projektov PRO v rámci povinnej i nep povinnej činnosti informovania a publicity (pri projektoch financovaných z EŠIF a dotačných titulov), alebo v rámci komunikácie zainteresovaných cieľových skupín pri príprave a realizácii jednotlivých projektov.

Komunikácia prebieha priamou účasťou na zasadnutiach obecného zastupiteľstva. Dôležitým nástrojom komunikácie je pre obec webová stránka, informačné tabule a rozhlas. Komunikácia s obyvateľmi prebieha neustále až do ukončenia platnosti PRO. Ďalším nástrojom komunikácie sú i rokovania v rámci obecného zastupiteľstva, kde materiál na rokovanie pripravuje starosta obce v súčinnosti so zamestnancami obce. Rovnako tak hlavný kontrolór, vychádzajúc z definície jeho funkcie, môže dať stanovisko k prerokovanému materiálu.

#### 4.4 Systém monitorovania, hodnotenia a aktualizácie PRO

Cieľom monitoringu akčného plánu a projektových zámerov obce Jarok je zostaviť komplexnú informáciu o tom, ako sa plnia opatrenia navrhnuté v PRO počas celého obdobia platnosti dokumentu. Tieto údaje sú k dispozícii pre samosprávu a širokú verejnosť.

Samospráva jedenkrát ročne získa a spracuje pripomienky partnerov, OÚ, poslancov a verejnosti, do leta v čase začiatku prípravy rozpočtu na ďalší rok. Táto činnosť je naplánovaná do termínu príslušného roku, kedy bude predložené hodnotenie PRO za predchádzajúci rok, jeho prípadná aktualizácia, hodnotenie ukazovateľov vrátane korekcií v rámci pravidelného každoročného hodnotenia. V prípade nutnosti korekcií mimo stanovené termíny vykoná korekciu starostka obce.

Akčný plán je zoradený podľa opatrení a aktivít. Realizáciu navrhnutých aktivít a ich monitoring zabezpečuje štatutárny zástupca obce Jarok, alebo poverený pracovník obecného úradu. V niektorých prípadoch je ako realizátor danej aktivity uvedený iný subjekt (investor, prevádzkovateľ, partnerská inštitúcia a pod.) Akčný plán a projektové zámery sú spracované na základe údajov v schválenom rozpočte obce.

Správa o plnení akčného plánu a projektových zámerov bude spracovaná vždy k 1.12. príslušného roka v zmysle Programu rozvoja obce Jarok na roky 2016-2022.

**Tabuľka - Plán hodnotenia a monitorovania**

<b>Plán priebežných hodnotení PRO na programové obdobie 2016-2022</b>		
<b>Typ hodnotenia</b>	<b>Vykonať prvýkrát</b>	<b>Dôvod vykonania/periodicita</b>
<b>Strategické</b>	Najskôr v roku 2019	Podľa rozhodnutia obce/koordinátora PRO a vzniknutej spoločenskej potreby
<b>Operatívne</b>	V prípade potreby	
<b>Tematické</b>	2018	Téma hodnotenia identifikovaná ako riziková časť vo výročnej monitorovacej správe za predchádzajúci kalendárny rok
<b>Ad hoc mimoriadne</b>	V prípade potreby	Pri značnom odklone od stanovených cieľov a hodnôt ukazovateľov
<b>AD hoc hodnotenie celého PRO alebo jeho časti</b>		Na základe rozhodnutia starostu, kontrolného orgánu obce, podnetu poslancov - na základe protokolu NKÚ SR, správy auditu a pod.

Zdroj: Vlastné spracovanie

## ČASŤ E – FINANČNÁ ČASŤ

Finančná časť PRO poukazuje na finančné zabezpečenie jednotlivých opatrení a aktivít, inštitucionálnu a organizačnú stránku realizácie PRO v podmienkach obce Jarok. Súčasťou tejto časti je vymedzenie indikatívneho finančného plánu na celú realizáciu PRO, model viaczdrojového financovania ako aj hodnotiace tabuľky pre výber projektov.

Tabuľka - Intervenčná tabuľka - Príklad modelu viaczdrojového financovania

Viaczdrojové financovanie							
Prioritná oblasť	Celkové náklady	Verejné zdroje					Súkromné zdroje
		EÚ	štát	VÚC	obec	spolu	
Opatrenie 1.1 - Budovanie kanalizačnej siete	1 682 017	1 261 513	336 403	0	84 101	<b>1 682 017</b>	0
Opatrenie 1.2 - Budovanie chodníkov	9 000	6 750	1 800	0	450	<b>9 000</b>	0
Opatrenie 1.3 - Vytvorenie parkovacích miest	8 000	6 000	1 600	0	400	<b>8 000</b>	0
Opatrenie 1.4 - Vybudovanie MŠ	200 000	150 000	40 000	0	10 000	<b>200 000</b>	0
Opatrenie 1.5 - Aktualizácia internetovej stránky	1 500	0	0	0	1 500	<b>1 500</b>	0
Opatrenie 1.6 - Vytvorenie informačnej stratégie	1 000	0	0	500	500	<b>1000</b>	0
Opatrenie 2.1 - Budovanie ihrísk	80 964	59 598	15 893	0	5 473	<b>80 964</b>	0
Opatrenie 2.2 - Vybudovanie cyklotrasy	50 000	37 500	10 000	0	2 500	<b>50 000</b>	0
Opatrenie 2.3 - Vytvorenie oddychového areálu	25 000	18 750	5 000	0	1 250	<b>25 000</b>	0
Opatrenie 2.4 - Regenerácia verejných priestranstiev	7 500	5 625	1 500	0	375	<b>7 500</b>	0
Opatrenie 3.1 Vybudovanie zberného dvora	1 056 000	792 000	211 200	0	52 800	<b>1 056 000</b>	0
<b>Spolu</b>	<b>3 120 981</b>	<b>2 337 736</b>	<b>623 396</b>	<b>500</b>	<b>159 349</b>	<b>3 120 981</b>	<b>0</b>

Tabuľka - Indikatívny rozpočet - sumarizácia

	2016	2017	2018	2019	2020	2021	2022
<b>I. Hospodárska oblasť</b>	<b>0</b>	<b>2500</b>	<b>852017</b>	<b>0</b>	<b>294000</b>	<b>753000</b>	<b>0</b>
<b>II. Sociálna oblasť</b>	<b>0</b>	<b>0</b>	<b>73464</b>	<b>6000</b>	<b>1500</b>	<b>32500</b>	<b>50000</b>
<b>III. Environmentálna oblasť</b>	<b>0</b>	<b>0</b>	<b>1056000</b>	<b>0</b>	<b>0</b>	<b>0</b>	<b>0</b>



**ZÁVER****Formulár - Schválenie PRO**

<b>Schválenie PRO</b>	
<b>Názov dokumentu</b>	<b>Program rozvoja obce Jarok na roky 2016 - 2022</b>
<b>Štruktúra dokumentu</b>	<p><b>Časť 1 – Analytická časť</b> Analytická časť obsahuje komplexné hodnotenie a analýzu východiskovej situácie obce s väzbami na širšie územie.</p> <p><b>Časť 2 – Strategická časť</b> Táto časť obsahuje stratégiu rozvoja územia pri zohľadnení jeho vnútorných špecifik a určuje hlavné ciele a priority rozvoja obce.</p> <p><b>Časť 3 – Programová časť</b> Obsahuje najmä zoznam opatrení a aktivít na zabezpečenie realizácie PRO.</p> <p><b>Časť 4 – Realizačná časť</b> Zameriava sa na popis postupov inštitucionálneho a organizačného zabezpečenia realizácie PRO, systém monitorovania a hodnotenia plnenia PRO s ustanovením merateľných ukazovateľov, tiež vecný a časový harmonogram realizácie PRO formou akčných plánov.</p> <p><b>Časť 5 – Finančná časť</b> Obsahuje finančné zabezpečenie jednotlivých opatrení a aktivít, inštitucionálnu a organizačnú stránku realizácie programu rozvoja obce.</p>
<b>Spracovanie</b>	<p>Program rozvoja obce Jarok na roky 2016 - 2022 (ďalej len „PRO 2016-2022“) bol spracovaný v súlade s Metodikou na vypracovanie programu hospodárskeho rozvoja a sociálneho rozvoja obce/obcí/VÚC, ktorá bola vydaná Ministerstvom dopravy, výstavby a regionálneho rozvoja SR dňa 18/8/2014 a to v nadväznosti na novelu Zákona o podpore regionálneho rozvoja schválenej vládou SR 1. januára 2015.</p> <ul style="list-style-type: none"> <li>- externí odborníci – spracovanie na kľúč, vypracovanie odborne spôsobilou osobou</li> <li>- s poslancami, starostom obce a pracovníkmi samosprávy</li> </ul> <p>Aktualizácia dokumentu prebiehala v máji 2016.</p> <p>Riadiaci tím pozostával z:</p> <p><b>Dodávateľ</b> <b>Starosta obce:</b> Stanislav Sťahel</p> <p><b>Zástupca starostu:</b> RNDr. Gabriel Minárik, PhD.</p> <p><b>Poslanci obecného zastupiteľstva:</b> Ing. Marek Gála, Ing. Pavol Melo, Mgr. Tomáš Chrenko, Peter Mesároš, Jozef Tököly, Jaroslav Kalivoda, Ing. Jaroslav Major, Jaroslav Melo</p> <p>Financovanie spracovania obec hradí z vlastných zdrojov.</p>

<b>Prerokovanie</b>	Verejné pripomienkovanie prebiehalo v termíne 16. 06. 2016 – 23.06.2016. Dokument bol uverejnený na webovej stránke obce a bol dostupný k nahliadnutiu na OÚ.  Počas verejného pripomienkovania neboli doručené žiadne pripomienky.
<b>Schválenie</b>	

## PRÍLOHY

### 1. Povinné prílohy

#### Príloha č.1 - Zoznam členov riadiaceho tímu, pracovných skupín a partnerov zapojených do spracovania PRO

Zoznam členov riadiaceho tímu	
Stanislav Sťahel	Starosta obce
RNDr. Gabriel Minárik, PhD.	Zástupca starostu obce
Zoznam členov pracovných skupín	
Funkcia v strategickom plánovaní	Funkcia v pracovnom zaradení
<b>Hospodárska skupina</b>	
Ing. Jaroslav Bako	zodpovedný za finančnú časť, finančné plánovanie, rozpočty
Ing. Pavol Melo	zodpovedný za finančnú časť, finančné plánovanie, rozpočty
Mgr. Tomáš Chrenko	zodpovedný za stanovené ciele a opatrenia
<b>Sociálna skupina</b>	
Jaroslav Kalivoda	zodpovedný za strategickú a programovú časť
Ing. Marek Gála	zodpovedný za strategickú a programovú časť, zabezpečenie komunikácie s verejnosťou
<b>Environmentálna skupina</b>	
Jozef Tököly	riadenie procesu spracovania, zodpovedný za realizačnú časť
Ing. Jaroslav Major	dohľad nad jednotlivými zámermi
Zoznam partnerov zapojených do spracovania PRO	

Zdroj: vlastné spracovanie

## Príloha č.2 - Zoznam informačných zdrojov použitých v PRO

Zoznam analyzovaných koncepčných dokumentov				
Názov dokumentu / zdroj dát	Platnosť	Úroveň dokumentu	Oblasť dát / téma	Webová stránka
Stratégia Európa 2020	2020	európska		<a href="http://www.eu2020.gov.sk/">http://www.eu2020.gov.sk/</a>
Partnerská dohoda SR na roky 2014 – 2020	2020	národná		<a href="http://www.partnerskadohoda.gov.sk/">http://www.partnerskadohoda.gov.sk/</a>
Národná stratégia regionálneho rozvoja	2030	národná		<a href="http://www.telecom.gov.sk">http://www.telecom.gov.sk</a>
Národný rozvojový plán	2020	národná		<a href="http://www.nsrr.sk/">http://www.nsrr.sk/</a>
Program hospodárskeho a sociálneho rozvoja Nitrianskeho samosprávneho kraja 2012-2018	2018	regionálna	Strategická časť, regionálny rozvoj	<a href="http://original.unsk.sk/files/regionalny/phsr2012_2018.pdf">http://original.unsk.sk/files/regionalny/phsr2012_2018.pdf</a>
Program hospodárskeho a sociálneho rozvoja obce Jarok na obdobie 2015-2020	2015	lokálna	Analytická časť	Dostupné na OÚ
Sčítanie obyvateľov, domov a bytov 2011	-----	národná	Demografia Bytový a domový fond	<a href="http://slovak.statistics.sk">http://slovak.statistics.sk</a>
Štatistický úrad SR	-----	národná	Demografia	<a href="http://slovak.statistics.sk">http://slovak.statistics.sk</a>
Atlas SR	-----	národná	Poloha obce	
Google Earth	-----	nadnárodná	Poloha a vzdialenosti, doprava	<a href="http://www.maps.google.com">http://www.maps.google.com</a>
Obecný úrad Jarok	-----	lokálna	Vybavenosť, strategické priority, finančná a rozpočtová oblasť	<a href="http://www.jarok.sk/">http://www.jarok.sk/</a>
Štandardy minimálnej vybavenosti obcí	-----	národná	Domový a bytový fond	<a href="http://www.telecom.gov.sk/index/index.php?ids=75272">http://www.telecom.gov.sk/index/index.php?ids=75272</a>
Cestovný poriadok	-----	národná	Autobusové spojenia	<a href="http://www.cp.sk">http://www.cp.sk</a>

Zdroj: vlastné spracovanie

**Príloha č. 3 - Zoznam použitých skratiek**

ESF - Európsky sociálny fond  
ha - hektár  
IP - Investičná priorita  
KH - Kohézny fond  
km - kilometer  
LAU - lokálna štatistická územná jednotka  
MF SR - Ministerstvo financií Slovenskej republiky  
MH SR - Ministerstvo hospodárstva Slovenskej republiky  
MŠ - Materská škola  
MŽP SR - Ministerstvo životného prostredia Slovenskej republiky  
NFP - Nenávratný finančný príspevok  
NSRR - Národný strategický referenčný rámec  
NUTS - Nomenklatúra územných štatistických jednotiek  
OÚ - Obecný úrad  
PHSR - Plán hospodárskeho a sociálneho rozvoja  
PHRSR - Plán hospodárskeho rozvoja a sociálneho rozvoja  
PPA - Pôdohospodárska platobná agentúra  
príp. - prípadne  
SR - Slovenská republika  
s.r.o. - spoločnosť s ručeným obmedzením  
SWOT analýza - Analýza silných a slabých stránok, príležitostí a hrozieb  
ŠODB - Sčítanie obyvateľov, domov a bytov  
ŠÚ SR - Štatistický úrad Slovenskej republiky  
ŽP - životné prostredie  
ZŠ - základná škola

**Príloha č. 4 - Akčný plán na daný rozpočtový rok s výhľadom do roku 2022**

Akčný plán pre Hospodársku oblasť v obci Jarok			
Priorita A) Rozvoj technickej infraštruktúry			
Aktivita	Rok	Zodpovedá	Financovanie
Opatrenie 1.1 - Budovanie kanalizačnej siete			
Projekt 1.1.1 – Dobudovanie kanalizácie - 2.etapa	2016-2018	Obec Jarok	852 017
Projekt 1.1.2 – Vybudovanie kanalizácie - 3.etapa - časť Školská ulica	2018-2020	Obec Jarok	80 000
Projekt 1.1.3 – Dobudovanie kanalizácie - 3.etapa	2019-2021	Obec Jarok	750 000
PRIORITA B) Rozvoj dopravnej infraštruktúry			
Opatrenie 1.2 - Budovanie chodníkov			
Projekt 1.2.1 - Vybudovanie chodníkov	2019-2020	Obec Jarok	9 000
Opatrenie 1.3 - Vytvorenie parkovacích miest			
Projekt 1.3.1 - Vybudovanie parkovacích miest v blízkosti ZŠ a MŠ	2019-2020	Obec Jarok	5 000
Projekt 1.3.2 - Vybudovanie parkoviska pri futbalovom ihrisku	2020-2021	Obec Jarok	3 000
PRIORITA C) Zlepšenie stavu majetku vo vlastníctve obce			
Opatrenie 1.4 - Vybudovanie MŠ			
Projekt 1.4.1 - Výstavba novej MŠ	2017-2020	Obec Jarok	200 000
PRIORITA D) Zlepšenie propagácie obce			
Opatrenie 1.5 - Aktualizácia internetovej stránky			
Projekt 1.5.1 - Aktualizácia internetovej stránky obce	2017	Obec Jarok	1 500
Opatrenie 1.6 - Vytvorenie informačnej stratégie			
Projekt 1.6.1 - Vytvorenie informačnej stratégie obce	2017	Obec Jarok	1 000

Akčný plán pre Sociálnu oblasť v obci Jarok			
Priorita E) Zlepšenie voľnočasových aktivít			
Aktivita	Rok	Zodpovedá	Financovanie
Opatrenie 2.1 - Budovanie ihrísk			
Projekt 2.1.1 – Vybudovanie detského ihriska s parkom v areály MŠ	2017-2018	Obec Jarok	10 000
Projekt 2.1.2 – Vybudovanie viacúčelového ihriska	2017-2018	Obec Jarok	58 464
Projekt 2.1.3 –	2020	Obec Jarok	1 500

<b>Vybudovanie petangového ihriska</b>			
Projekt 2.1.4 – <b>Vybudovanie ihriska s osadením exteriérových cvičebných pomôcok</b>	2018-2019	Obec Jarok	3 000
Projekt 2.1.5 – <b>Vybudovanie street workout ihriska</b>	2018-2019	Obec Jarok	3 000
Projekt 2.1.6 – <b>Regenerácia parku a vybudovanie detského ihriska</b>	2017-2018	Obec Jarok	5 000
<b>Opatrenie 2.2 - Vybudovanie cyklotrasy</b>			
Projekt 2.2.1 – <b>Vybudovanie cyklotrás</b>	2020-2022	Obec Jarok	50 000
<b>Opatrenie 2.3 - Vytvorenie oddychového areálu</b>			
Projekt 2.3.1 – <b>Vybudovanie oddychového areálu s klubovňami</b>	2019-2021	Obec Jarok	25 000
<b>PRIORITA F) Zlepšenie vzhľadu obce</b>			
<b>Opatrenie 2.4 - Regenerácia verejných priestranstiev</b>			
Projekt 2.4.1 – <b>Regenerácia okolia prirodzeného prameňa na ulici Pod kostolom</b>	2019-2021	Obec Jarok	7 500

<b>Akčný plán pre Environmentálnu oblasť v obci Jarok</b>			
<b>Priorita G) Zabezpečenie ochrany životného prostredia</b>			
<b>Aktivita</b>	<b>Rok</b>	<b>Zodpovedá</b>	<b>Financovanie</b>
<b>Opatrenie 3.1 - Vybudovanie zberného dvora</b>			
Projekt 3.1.1 – <b>Vybudovanie zberného dvora</b>	2017-2018	Obec Jarok	1 056 000



## 2. Ostatné prílohy

### Príloha 5 - Zámer spracovania PRO

Názov dokumentu	Program rozvoja obce Jarok na roky 2016-2022
Forma spracovania	PRO bol spracovaný externými odborníkmi v spolupráci s pracovníkmi obce.
Riadenie procesu spracovania	Proces spracovania PRO prebehol za účasti pracovných skupín, ktoré mali za úlohu riadiť jednotlivé oblasti pôsobnosti: hospodársku, environmentálnu a sociálnu.
Obdobie spracovania	Aktualizácie PRO prebiehalo v období máj-jún 2016. Harmonogram spracovania je bližšie rozpracovaný v prílohe 6.
Financovanie spracovania	<ul style="list-style-type: none"> <li>- náklady na vlastné spracovanie – experti (vyjadrené v osobohodinách)</li> <li>- náklady na získanie informačných podkladov – štatistiky, analýzy, prognózy, dotazníky,</li> <li>- náklady na stretnutia – pracovné skupiny a verejnosť,</li> <li>- náklady na publicitu – tlač informačných materiálov, úprava elektronických médií.</li> </ul>

Zdroj: vlastné spracovanie

### Príloha 6 - Harmonogram spracovania/aktualizácie PRO

Harmonogram spracovania PRO - 2016												
	I	II	III	IV	V	VI	VII	VIII	IX	X	XI	XII
Úvod					X							
Analytická časť					X							
Strategická časť					X							
Programová časť						X						
Realizačná časť						X						
Finančná časť						X						
Záver						X						

Zdroj: Weisová, Bernátová: Strategické plánovanie samosprávy, Municipalia 2012

## Príloha 7 - Metódy zapojenia verejnosti do prípravy PRO

Metóda	Informovanie verejnosti	Získavanie názorov verejnosti	Zohľadnenie názorov verejnosti
Tlačené materiály	X		
Verejné informačné tabule	X		
Internetové stránky obce	X	X	
Vystúpenia v obecnom rozhlase	X		
Dotazník pre záujmové skupiny		X	X
Dotazník pre širokú verejnosť		X	X

Zdroj: vlastné spracovanie

## Príloha 8 - Prieskum názorov občanov

PHSR Obec Jarok

**Vážená pani, vážený pán**

Obraciame sa na vás s prosbou o pomoc pri tvorbe dôležitého dokumentu, ktorý obec potrebuje pre správne navrhnutie zámerov a cieľov do budúcnosti. Týmto dokumentom je **Plán hospodárskeho a sociálneho rozvoja**. Chceme nielen poznať váš názor, ale ponúkame vám aj priamu účasť pri tvorbe tohto dôležitého strategického dokumentu a spoluprácu pri hľadaní optimálnych riešení v oblastiach, ktoré pre svojich občanov má obec zabezpečovať.

Príprava dokumentu si vyžaduje spracovať veľa rôznych informácií a pripraviť návrhy, ktoré zohľadňujú skutočné názory a potreby občanov.

Povedzte, čo vy vnímate ako prioritu pre svoj spokojný život v obci. Témy sú zoradené podľa abecedy, ale vy si vyberte, ako sú pre vás dôležité. Do okienka vľavo napíšte číslo od 10 do 1 (číslo 10 označuje, čo je pre vás najdôležitejšie, nižšie číslo priradíte oblasti, ktorá je pre vás menej dôležitá). Každé číslo môžete použiť iba raz.

<input type="checkbox"/>	Bezpečnosť a prevencia kriminality
<input type="checkbox"/>	Cesty, chodníky, doprava, hromadná doprava
<input type="checkbox"/>	Čistota prostredia, verejná zeleň, odpad, separácia odpadu, ochrana prírody
<input type="checkbox"/>	Deti, mládež, školstvo, vzdelávanie
<input type="checkbox"/>	Kultúrne pamiatky, propagácia, cestovný ruch, informácie
<input type="checkbox"/>	Služby, obchody, podmienky pre podnikanie
<input type="checkbox"/>	Sociálne služby, starostlivosť o seniorov, pomoc odkázaným
<input type="checkbox"/>	Technická vybavenosť – verejný vodovod, kanalizácia, osvetlenie, internet
<input type="checkbox"/>	Územný plán, výstavba domov, nájomné byty, bývanie
<input type="checkbox"/>	Voľný čas – kultúra, šport, spolky a združenia, spolupráca

Ak existuje niečo, čo sa v zozname neuvádza a považujete to za dôležité, napíšte to stručne sem :

Ak máte záujem byť členom pracovnej skupiny, ktorá bude celý dokument pripravovať, pripíšte svoje meno, adresu a kontakt, alebo sa priamo prihláste na obecnom úrade.

Meno :	<input type="text"/>
Adresa :	<input type="text"/>
Telefón, e-mail :	<input type="text"/>

Vyplnený dotazník prosíme najneskôr do 22.10.2014 odoslať na adresu ocujarok@jarok.sk, alebo ho vložte do schránky s označením PHSR pri vchode do obecného úradu.

Róbert Bakyta  
starosta obce

Dotazník bol v tlačenej forme distribuovaný do každej domácnosti v obci a po jeho vyplnení bolo možné odpovede vložiť do pripravenej schránky alebo poslať prostredníctvom elektronickej pošty na e-mailovú adresu obce.

Vyjadriť svoj názor a poskytnúť svoje stanovisko využilo necelých 10 % respondentov. Stanoviská jednotlivých obyvateľov obce na dianie v obci, ich očakávania a potreby odzrkadľujú ich odpovede na otázky v dotazníku. Súčasťou dotazníka bola aj ponuka na aktívne zapojenie sa do pracovnej skupiny k tvorbe Programu a práve na základe tejto možnosti boli do skupiny pozvaní aj ďalší členovia.

	Preferencia
<b>Cesty, chodníky, doprava, hromadná doprava</b>	<b>7,7143</b>
<b>Technická vybavenosť – verejný vodovod, kanalizácia, osvetlenie, internet</b>	<b>7,1557</b>
<b>Čistota prostredia, verejná zeleň, odpad, separácia odpadu, ochrana prírody</b>	<b>6,5714</b>
<b>Deti, mládež, školstvo, vzdelávanie</b>	<b>6,0952</b>
<b>Sociálne služby, starostlivosť o seniorov, pomoc odkázaným</b>	<b>6,0000</b>
<b>Služby, obchody, podmienky pre podnikanie</b>	<b>4,8810</b>
<b>Bezpečnosť a prevencia kriminality</b>	<b>4,7857</b>
<b>Voľný čas – kultúra, šport, spolky a združenia, spolupráca</b>	<b>4,5714</b>
<b>Územný plán, výstavba domov, nájomné byty, bývanie</b>	<b>3,8571</b>
<b>Kultúrne pamiatky, propagácia, cestovný ruch, informácie</b>	<b>3,3571</b>

Z odovzdaných odpovedí, ktoré boli v požadovanej štruktúre boli vypočítané priemerné hodnoty preferencií. V tabuľke sú zoradené jednotlivé oblasti podľa výšky preferencií v odpovediach obyvateľov.

Celkovo možno povedať, že podiel obyvateľov, ktorí využili možnosť vyjadriť svoj názor na dôležité otázky života obce je pomerne nízky. Odzrkadľuje to celkový slabší záujem o aktívne zapojenie do verejného života a skôr pasívne očakávanie zmeny.

### Pracovná skupina

V procese spracovania boli názory občanov zakomponované aj prostredníctvom ich reprezentantov v pracovnej skupine. Jej členovia zastupovali rôzne vekové, sociálne a názorové skupiny. Odzrkadľilo sa to v skutočne plodnej a bohatej diskusii pri pracovných stretnutiach.