

# OBEC VELKÉ OZOROVCE



Názov	<b>PROGRAM HOSPODÁRSKEHO ROZVOJA A SOCIÁLNEHO ROZVOJA OBCE VELKÉ OZOROVCE NA ROKY 2016 - 2022</b>
Územné vymedzenie:	Košický samosprávny kraj, okres Trebišov, obec Veľké Ozorovce
Územný plán obce schválený:	áno
Dátum schválenia PHSR:	
Dátum platnosti:	
Verzia:	1.0
Publikovaný verejne:	

---

**PROGRAM HOSPODÁRSKEHO ROZVOJA A SOCIÁLNEHO  
ROZVOJA OBCE VELKÉ OZOROVCE  
NA ROKY 2016 – 2022**

**Obsah**

## OBSAH

ÚVOD .....	4
Stručný popis kontextu vzniku a chronológie prípravy PHSR .....	5
Stručné zhrnutie východiskových koncepčných dokumentov .....	6
1. ANALYTICKÁ ČASŤ .....	8
1.1 ANALÝZA VNÚTORNÉHO PROSTREDIA .....	8
1.1.1 História obce .....	8
1.1.2 Geografická poloha .....	8
1.1.3 Prírodné podmienky .....	9
1.1.4 Odpadové hospodárstvo .....	11
1.1.5 Obyvateľstvo .....	11
1.1.6 Ekonomické zdroje.....	15
1.1.7 Materiálne a fyzické zdroje .....	20
1.2 ANALÝZA VONKAJŠIEHO PROSTREDIA .....	22
1.2.1 Analýza väzieb územia.....	22
1.2.2 Hlavné vonkajšie faktory rozvoja .....	24
1.2.3 Vplyv vonkajšieho prostredia na vývoj situácie v území.....	29
1.2.4 Súlad PHSR s inými rozvojovými dokumentmi .....	30
1.3 ZHODNOTENIE SÚČASNÉHO STAVU ÚZEMIA .....	33
1.3.1 Zhodnotenie súčasného stavu územia .....	33
1.4 ANALÝZA SWOT.....	34
1.4.1 Silné a slabé stránky územia .....	37
1.4.2 Príležitosti a ohrozenia .....	39
1.4.3 Identifikácia potrieb .....	41
2. STRATEGICKÁ ČASŤ.....	44
2.1 VÍZIA ÚZEMIA .....	44
2.2 FORMULÁCIA STRATÉGIE .....	44
2.3 VÝBER A POPIS CIEĽOV STRATÉGIE .....	46
2.3.1 Ciele stanovené na národnej úrovni .....	47
2.3.2 Ciele stanovené na regionálnej úrovni .....	48
2.3.3 Ciele stanovené na úrovni občianskeho združenia.....	50
3. PROGRAMOVÁ ČASŤ .....	51

3.1	KONKRÉTNE OPATRENIA A PROJEKTY .....	51
3.2	ANALÝZA UKAZOVATEĽOV STRATÉGIE .....	56
4	REALIZAČNÁ ČASŤ .....	59
4.1	POSTUP REALIZÁCIE PHSR.....	59
4.1.1	Postup realizácie PHSR.....	59
4.1.2	Spolupráca s partnermi.....	63
4.1.3	Inštitucionálne a organizačné zabezpečenie.....	63
4.2	MONITOROVANIE A HODNOTENIE PHSR .....	64
4.2.1	Plán hodnotenia a monitorovania.....	66
4.3	KOMUNIKAČNÁ STRATÉGIA PHSR .....	68
4.3.1	Východisková situácia.....	68
4.3.2	Ciele komunikačnej stratégie .....	69
4.3.3	Cieľové skupiny .....	70
4.3.4	Komunikačná stratégia PHSR.....	70
4.3.5	Prípravná fáza PHSR.....	71
4.3.6	Realizačná fáza PHSR.....	72
4.3.7	Komunikačné plány PHSR.....	75
4.4	AKČNÝ PLÁN S HARMONOGRAMOM PHSR .....	76
5	FINANČNÁ ČASŤ.....	78
5.1	FINANČNÝ PLÁN PHSR .....	78
5.2	FINANČNÝ RÁMEC PHSR .....	79
	ZÁVER.....	82
	PRÍLOHY.....	86
	Príloha č. 1 Zoznam členov riadiaceho tímu, pracovných skupín a partnerov zapojených do spracovania PHSR .....	86
	Príloha č. 2 Zoznam informačných zdrojov použitých v PHSR.....	87
	Príloha č. 3 Zoznam skratiek použitých v PHSR.....	87
	Príloha č. 4 Ex-post hodnotenie predchádzajúceho PHSR .....	88
	Príloha č. 5 Evidencia podnikateľských subjektov .....	90
	Príloha č. 6 Formulár na prípravu projektov.....	95
	Príloha č. 7 Formulár komunikačného plánu pre fázu realizácie PHSR.....	95

Príloha č. 8 Akčný plán na rok 2016 s výhľadom na roky 2017, 2018 .....	96
Príloha č. 9 Vyhodnotenie dotazníkového prieskumu .....	98

## ÚVOD

Program hospodárskeho rozvoja a sociálneho rozvoja (PHSR), spolu s územným plánom predstavuje základný a kľúčový dokument pre riadenie rozvojových aktivít miestnej samosprávy. Vychádza z poznania konkrétnych podmienok a situácie riešeného územia a aktuálnych potrieb miestnych obyvateľov, podnikateľov, záujmových skupín a ďalších subjektov pôsobiach v území. Na základe zabezpečenia vzájomnej komunikácie a spolupráce miestni aktéri majú možnosť spoločne sformulovať svoju predstavu o budúcom vývoji územia vrátane návrhu rôznych činností a projektov, ktorými sa bude v najbližších rokoch rozvoj realizovať.

PHSR sa spracováva spravidla na 7 rokov s možným dlhodobým výhľadom na 10 – 14 rokov. Dokument koncepčne a systémovo analyzuje aktuálny stav územia a následne určuje budúcnosť jeho rozvoja prostredníctvom rôznych investičných i neinvestičných aktivít (projektov) vrátane zabezpečenia zdrojového krytia ich budúcej realizácie. Takto vytvorený rámec budúceho rozvoja predstavuje záruku, že PHSR nebude zbytočne rozsiahlym a len popisným zoznamom nereálnych zámerov (zoznamom vecí, na ktoré samospráva nemá peniaze), ale skutočným strategickým rozvojovým dokumentom s cieľom dosiahnuť rast životnej úrovne na konkrétnom území.

Program hospodárskeho a sociálneho rozvoja obce Veľké Ozorovce spolu s Územným plánom obcí Zemplínska Teplica, Veľké Ozorovce, Malé Ozorovce a Zbehnov, predstavujú základné a kľúčové dokumenty pre riadenie miestnej samosprávy v oblasti jej regionálneho rozvoja. Program je spracovaný na obdobie 7 rokov, teda na obdobie 2016 – 2022. Vychádza z poznania aktuálnej situácie a konkrétnych potrieb miestnych obyvateľov, podnikateľov, záujmových skupín a ďalších subjektov pôsobiach v obci.

Dokument je spracovaný v súlade s novelizáciou zákona č. 539/2008 Z. z. o podpore regionálneho rozvoja v znení zákona č. 309/2014 Z. z., ktorý nadobudol účinnosť 1. januára 2015. Pri spracovaní dokumentu bola zohľadnená odporúčaná Metodika na vypracovanie PHSR obce/obcí/VÚC (verzia 2.0) spracovaná Ministerstvom dopravy, výstavby a regionálneho rozvoja SR (MDVaRR SR).

PHSR je strednodobý rozvojový dokument, ktorý je vypracovaný v súlade s cieľmi a prioritami ustanovenými v národnej stratégii a zohľadňuje ciele a priority ustanovené v programe rozvoja príslušného samosprávneho kraja, miestnej akčnej skupiny, združenia obcí a pod. Okrem toho je v súlade aj so záväznou časťou platnej miestnej územnoplánovacej dokumentácie.

Samotný program hospodárskeho a sociálneho rozvoja pozostáva z:

- a) analytickej časti, ktorá obsahuje komplexné zhodnotenie a analýzu východiskovej situácie, odhad budúceho možného vývoja, príležitosti a ohrozenia vo väzbe na vonkajšie prostredie a nadradené existujúce stratégie a koncepcie, využívanie vnútorného potenciálu územia, jeho limitov a definovanie podmienok miestneho trvalo udržateľného rozvoja,

- b) strategickej časti, ktorá obsahuje stratégiu rozvoja pri zohľadnení miestnych vnútorných špecifik a určuje hlavné smery, priority a ciele plánovaného rozvoja s rešpektovaním princípov regionálnej politiky s cieľom dosiahnutia vyváženého a udržateľného rozvoja územia,
- c) programovej časti, ktorá obsahuje najmä zoznam opatrení a aktivít na zabezpečenie realizácie budúceho plánovaného rozvoja,
- d) realizačnej časti, ktorá je zameraná na popis postupov inštitucionálneho zabezpečenia formou partnerstva a tiež organizačné zabezpečenie budúcej realizácie programu, systém monitorovania a hodnotenia s ustanovením merateľných ukazovateľov, vecný a časový harmonogram realizácie programu prostredníctvom pravidelnej aktualizácie akčných plánov,
- e) finančnej časti, ktorá obsahuje finančné zabezpečenie jednotlivých opatrení a aktivít vrátane inštitucionálnej a organizačnej stránky realizácie a plnenia programu rozvoja.

### Stručný popis kontextu vzniku a chronológie prípravy PHSR

Vypracovanie nového PHSR obce na roky 2016 – 2022 bolo iniciované jej predstaviteľmi v druhom štvrtroku 2015. Potreba spracovania nového dokumentu súvisela jednak s ukončením platnosti predchádzajúceho PHSR, ale predovšetkým so začínajúcim sa novým programovacím obdobím a možnosťami uchádzať sa o finančné prostriedky z EŠIF (v rámci jednotlivých operačných programov), iných zdrojov EÚ, ŠR a pod. na zabezpečenie nevyhnutného a požadovaného rozvoja obce v prospech všetkých jej obyvateľov.

Tabuľka č. 1

Harmonogram spracovania PHSR (2015/2016)												
Termín	VII	VIII	IX	X	XI	XII	I	II	III	IV	V	VI
Úvod												
Analytická časť												
Strategická časť												
Programová časť												
Realizačná časť												
Finančná časť												
Záver												

Zdroj: Metodika na vypracovanie PHSR, verzia 2.0

Harmonogram spracovania PHSR bol predbežne navrhnutý na 5 mesiacov (s nevyhnutnou časovou rezervou). Po podpise zmluvy na spracovanie PHSR a odsúhlasení procesu prípravy a samotného spracovania dokumentu sa začalo s prípravou analytickej časti, ktorá pozostávala predovšetkým zo zberu, triedenia, spracovania a vyhodnocovania dôležitých údajov a informácií o obci a jej súčasnej situácii v rôznych kľúčových oblastiach rozvoja (demografia, bývanie, zamestnanosť/nezamestnanosť, služby, vybavenosť obce, infraštruktúra a pod.). Zároveň sa spracovali a vyhodnotili informácie o rozvojových (investičných) projektoch realizovaných obcou v predchádzajúcom programovacom období 2007 – 2013. Na základe spracovaných podkladov bol vyplnený formulár č. Ú6 *Ex-post hodnotenie predchádzajúceho PHSR*, ktorý tvorí jednu z príloh tohto dokumentu. Po dokončení analytickej časti sa pristúpilo k spracovaniu strategickej, programovej, realizačnej a finančnej časti, ktoré si vyžadovali aktívne zapájanie predstaviteľov obce a členov pracovných skupín zriadených za účelom prípravy PHSR. V rámci celého procesu prípravy a spracovania PHSR boli používané rôzne metódy zapájania verejnosti, najmä prostredníctvom zverejňovania dôležitých informácií na informačných tabuliach a webovej stránke obce, organizovania verejných stretnutí s miestnymi obyvateľmi a uskutočnenia (a následného vyhodnotenia a zapracovania výsledkov) dotazníkového prieskumu. Spracovaný dokument bol v záverečnej fáze verejne pripomienkovaný, prerokovaný a nakoniec schválený obecným zastupiteľstvom.

### Stručné zhrnutie východiskových koncepčných dokumentov

Obec Veľké Ozorovce sa nachádza v okrese Trebišov, a teda územne patrí do Košického samosprávneho kraja. Pri spracovaní PHSR bolo nevyhnutné zabezpečiť súlad s nadradenými východiskovými koncepčnými dokumentmi týkajúcimi sa vymedzeného územia. Jednalo sa predovšetkým o nasledovné základné dokumenty:

- Národná stratégia regionálneho rozvoja Slovenskej republiky (na obdobie 2014 - 2020, s výhľadom do roku 2030),
- Partnerská dohoda SR na roky 2014 – 2020,
- Program hospodárskeho a sociálneho rozvoja Košického samosprávneho kraja na obdobie 2016 – 2022,
- Stratégia CLLD MAS Sečovský región,
- Územný plán obcí Zemplínska Teplica, Veľké Ozorovce, Malé Ozorovce a Zbehnov.

Okrem toho sa v rámci prípravy PHSR prihliadalo aj na nasledovné sektorové koncepčné dokumenty:

- Stratégia rozvoja kultúry Slovenskej republiky na roky 2014 – 2020 ,
- Národná stratégia rozvoja cyklistickej dopravy a cykloturistiky v SR,



- Stratégia rozvoja dopravy Slovenskej republiky do roku 2020,
- Stratégia rozvoja verejnej osobnej a nemotorovej dopravy SR do roku 2020,
- Strategický plán rozvoja dopravnej infraštruktúry SR do roku 2020,
- Expertná štúdia a stratégia pre rozvoj kreatívnej ekonomiky Košického kraja,
- Stratégia na zmiernenie sociálnej exklúzie v Košickom kraji,
- Stratégia podpory rozvoja dobrovoľníctva v Košickom kraji,
- Regionálna inovačná stratégia Košického kraja 2013 – 2020.

## 1. ANALYTICKÁ ČASŤ

Analytická časť PHSR (založená na databáze informácií a ukazovateľov) obsahuje komplexné hodnotenie a analýzu východiskovej situácie obce s väzbami na širšie územie a odhad budúceho vývoja s dôrazom na možné riziká a ohrozenia vo väzbe na existujúce relevantné stratégie a koncepcie a využívanie vnútorného potenciálu územia, jeho limitov a rozvoja územia obce.

### 1.1 ANALÝZA VNÚTORNÉHO PROSTREDIA

#### 1.1.1 História obce

Obec Veľké Ozorovce sa spomína v roku 1304. Patrila Pelétheiovcom, od roku 1414 viacerým zemepánom, od roku 1598 tu mali majetkový podiel Drugethovci z Humenného. Roku 1601 bola súčasťou panstva Trebišov. V 19. storočí vlastnili tunajšie majetky Barkóczyovci, Joaneliovci a i. Roku 1715 mala 6 obývaných a 25 opustených domácností a v roku 1787 87 domov a 700 obyvateľov, roku 1828 112 domov a 835 obyvateľov. Obyvatelia sa popri poľnohospodárstve zaoberali drevorubačstvom a furmankou. V roku 1921 bol štrajk poľnohospodárskych robotníkov. Osobitne tragický bol údel Veľkoozorovčanov v rokoch druhej svetovej vojny. Pred príchodom frontu 26. novembra 1944 fašistické jednotky 101. horskej pešej divízie a 500. trestného práporu obec vypálili. Zhorelo 135 domov. Dielo skazy zavŕšili 7 týždňov trvajúce boje v decembri 1944 až v januári 1945, počas ktorých zo 156 domov, ktoré tvorili obec pred vojnou, sa zachovalo len niekoľko. Veľké Ozorovce boli zničené na 92 %. JRD založená roku 1957. Roku 1965 sa začala výstavba vodnej nádrže (40ha). Spoločenský prelom vyvolaný nežnou revolúciou, ktorá sa začala v novembri 1989, priniesol závažné zmeny aj v živote Veľkoozorovčanov. Podnikateľská sféra sa v obci rozvíjala pomaly. V jej organizačnej štruktúre bolo k 31. 12. 1998 štrnásť subjektov, z toho 4 právnické osoby a 10 fyzických osôb. Z fyzických osôb bolo 8 živnostníkov a dvaja súkromne hospodáriaci roľníci. Právnické osoby boli zastúpené dvomi spoločnosťami s ručením obmedzením a dvomi neziskovými organizáciami.

#### 1.1.2 Geografická poloha

Obec Veľké Ozorovce spolu s 11 okresmi a 439 obcami tvoria územie Košického samosprávneho kraja, ktorý sa svojou rozlohou 6752 km<sup>2</sup> považuje za štvrtý najväčší samosprávny kraj SR. Tento kraj sa rozprestiera na juhovýchode SR a zaberá 13,8 % jej územia. Na juhu hraničí s Maďarskom, na východe s Ukrajinou, na severe s Prešovským a na západe s Banskobystrickým krajom. Na jeho území žije v súčasnosti takmer 768 tisíc obyvateľov, čo je sedmina celoslovenskej populácie. Na 1 km<sup>2</sup> tu žije priemerne 113,6 obyvateľov, jedná sa teda o hustejšie osídlený samosprávny kraj. Najhustejšie osídlené sú v rámci tohto kraja okresy ležiace na území obce Košice. Podiel mestského obyvateľstva na celkovom počte predstavuje 56,5 %.

Obec Veľké Ozorovce patrí pod okres Trebišov. Okres leží v juhovýchodnom cípe kraja, v južnej časti Zemplína, s hustou sieťou vodných tokov. Územie má prevažne nížinný charakter a zaberá podstatnú časť Východoslovenskej nížiny. Mierne zvlnená je iba západná časť, ktorá prechádza v Slanské vrchy a na juhozápade do Zemplínskych vrchov. Pri Kline nad Bodrogom, pri vyústení rieky Bodrog zo SR sa nachádza najnižšie položené miesto Slovenska s nadmorskou výškou 94 m. Výrazné je zastúpenie obyvateľstva maďarskej národnosti. Okres sa zaraďuje medzi 12 najväčších okresov Slovenska. Priaznivá zemepisná poloha podmieňuje rozvoj poľnohospodárskej výroby, pričom okres je jedným z najproduktívnejších pestovateľov obilia, kukurice aj cukrovej repy. Hlavnou charakteristikou okresu je Tokajská vinohradnícka oblasť s bohatou históriou a vynikajúcimi vínami najvyššej kvality.

Trebišovský región z hľadiska medzinárodnej spolupráce a obchodu má strategickú polohu. V Čiernej nad Tisou sa nachádza širokorozchodný železničný prechod s prekládkou na Ukrajinu a v Slovenskom Novom Meste cestný a železničný prechod do Maďarska. Obec Veľké Ozorovce leží pod východným upätím Slanských vrchov v Podslanskej pahorkatine, rozčlenenej potokmi Čiža a Kašin. Chotár je zväčša odlesnený, len juhových. svahy Slanských vrchov sú porastené listnatým lesom.

### 1.1.3 Prírodné podmienky

Cez obec preteká potok Kašin, ktorý je potrebné regulovať a je aktuálna aj protipovodňová ochrana. V obci Veľké Ozorovce sa nachádza aj rybník, v ktorom sa chovajú ryby. Úpravou okolia rybníka by v budúcnosti mohla vzniknúť oddychová zóna.

Najväčšiu súvislú plochu zelene na území obce Veľké Ozorovce tvorí obecný park. Ďalšiu významnú zeleň v obci tvoria plochy lemujúce obecné a štátne komunikácie. Pomerne veľkú časť tvoria aj zelené plochy lemujúce vodné toky.

Čo sa týka pôdy, v katastrálnom území obce prevláda poľnohospodárska pôda (viac ako 65 %), konkrétne orná pôda, ktoré tvoria viac ako 56 % celkovej rozlohy obce. Nepoľnohospodárska pôda predstavuje 34,67 % z celkovej výmery pôdneho fondu obce, pričom prevažujú ostatné plochy (13,83 %) a lesné pozemky (13,78 %).

Tabuľka č. 2

Štruktúra pôdneho fondu (v m <sup>2</sup> ) (2014)	
<b>Celková výmera územia obce/mesta</b>	<b>13 769 820</b>
Poľnohospodárska pôda - spolu	8 995 380
Poľnohospodárska pôda - orná pôda	7 723 803
Poľnohospodárska pôda - chmeľnica	0
Poľnohospodárska pôda - vinica	0
Poľnohospodárska pôda - záhrada	402 201

Poľnohospodárska pôda - ovocný sad	7 543
Poľnohospodárska pôda - trvalý trávnatý porast	861 833
Nepoľnohospodárska pôda - spolu	4 774 440
Nepoľnohospodárska pôda - lesný pozemok	1 897 519
Nepoľnohospodárska pôda - vodná plocha	418 015
Nepoľnohospodárska pôda - zastavaná plocha a nádvorie	554 654
Nepoľnohospodárska pôda - ostatná plocha	1 904 252

Zdroj: ŠÚ SR

Na území obce sú černozeme a illimerizované pôdy. Illimerizovaná pôda je trojfázová (horizonty ABC). Je to hlboká pôda s hrubým iluviálnym horizontom (B), kam voda presakajúca z horizontu A posunula chemicky nerozrušené ílové častice a zlúčeniny železa a hliníka. Zaílnatenie B horizontu robí illimerizovanú pôdu prevažne málo priepustnou. Z tohto dôvodu býva na vlhších miestach, najmä na plošinách a v zníženinách, illimerizovaná pôda je oglejená. Černozem je dvojfázová pôda (horizonty AC). Na Slovensku sa vyskytuje v niekoľkých subtypoch – ako černozem mycelárno – karbonátová, lužná, degradovaná, vylúhovaná, hnedozemná a illimerizovaná. Černozeme sa vyvinuli prevažne na sprašiach a sprašoidných sedimentoch obsahujúcich vápno, tam kde priemerná ročná teplota vzduchu je 9 - 10°C a zrážok je menej než 650 mm. Medzi väčšie poľnohospodárske podniky s poľnohospodárskou prvovýrobou patrí Agropodnik Slamoz, s. r. o. Zemplínska Teplica, ktorý pôsobí na území obce Veľké Ozorovce.

Z nepoľnohospodárskej pôdy zaberajú lesné pozemky 39,8 %. Chotár je zväčša odlesnený, len juhovýchodné svahy Slanských vrchov sú porastené listnatým lesom. Lesné hospodárstvo týkajúce sa spracovania dreva nie je v katastri obce zastúpené. Lesné pozemky v obci Veľké Ozorovce sú vo vlastníctve Štátnych lesov.

## Fauna a flóra

Veľkú časť nepoľnohospodárskej pôdy v obci Veľké Ozorovce tvoria lesné pozemky (39,8 %). Chotár je zväčša odlesnený, len juhovýchodné svahy Slanských vrchov sú porastené listnatým lesom. Živočíšne spoločenstvo listnatých lesov sa viaže na lístie a kôru stromov a na pôdu listnatého lesa, alebo na potravu tých druhov živočíchov, ktoré tam žijú. Len v listnatých lesoch žije 18 druhov stavovcov a celý rad ďalších dáva prednosť listnatému lesu pred ihličnatým alebo inými biotopmi. Najvýznamnejšie stavovce listnatého lesa sú sviňa divá, mačka divá, plch obyčajný, muflón privezený v minulom storočí z Korziky, srnec hôrny, raniak malý i hrdzavý, drozd čierny, hôrnik krátkoprstý, sýkorka hôrna, belasá a veľká, d'ateľ prostredný, krakľ a belasá, holub plúžik, kuvik obyčajný, žlna zelená, kukučka obyčajná, brhlík obyčajný, haja červená, mlok veľký i obyčajný, had stromový, jašterica obyčajná, užovka obyčajná, zmijovec hladký, rosnička stromová, ropucha obyčajná a ďalšie druhy. Hlavné dreviny sú topol biely, topol čierny, vrbica biela a vrbica krehká, jaseň úzkolistý, brest hrabolitý a brest vŕz. V podraze sú hojné: žihľava dvojdomá, chrastnica trstovitá, stavikrv, netýkavka nedotklivá, lipnica obyčajná, nezábudka močiarna, roripa obojživelná, roripa barbarkolistá, starček baraninný, ostrica

pl'uzgierkatá a ostrica štíhla, na suchších miestach lepkavec obyčajný, z krov svíb krvavý, baza čierna a plamenec plotný.

## Ovzdušie

V celoslovenskom meradle má kvalita ovzdušia v poslednom desaťročí jednoznačne pozitívny trend. Znížili sa emisie prakticky vo všetkých ukazovateľov, obmedzilo sa tiež používanie látok poškodzujúcich ozónovú vrstvu a celkovo sa zlepšuje imisná situácia. Avšak, aj napriek týmto skutočnostiam kvalita ovzdušia nie je dobrá. Na kvalitu ovzdušia v obci Veľké Ozorovce má nepriaznivý vplyv znečistená skládka spoločnosti Ozor s. r. o.

### 1.1.4 Odpadové hospodárstvo

Odpadové hospodárstvo obce Veľké Ozorovce je v súlade s Programom odpadového hospodárstva SR. Odvoz odpadu z obce uskutočňuje firma Fura s. r. o. Vývoz komunálneho odpadu a separovaného odpadu (pet fľaše, zmiešané plasty, papier, sklo, elektroodpad, kovové obaly, nebezpečný a veľkoobjemný odpad) sa vykonáva podľa rozpisu Termíny zvozu odpadu sú naplánované a zverejnené v rámci harmonogramu zberu komunálneho a separovaného odpadu na daný kalendárny rok.

Na území obce sa nachádza skládka odpadu, ktorú prevádzkuje firma Ozor s. r. o. Nelegálne skládky odpadu sú jedným z problémov, ktoré plánuje obec v budúcnosti riešiť. Obec bude aj naďalej podporovať odstraňovanie nelegálnych skládok a podporovať separovanie odpadov.

### 1.1.5 Obyvateľstvo

Obec Veľké Ozorovce patrí z hľadiska počtu obyvateľov do skupiny obcí do 1 000 obyvateľov. K 31. 12. 2014 mala obec celkom 758 obyvateľov. Priemerná hustota osídlenia bola v tom istom roku 55 obyvateľov/km<sup>2</sup>.

Tabuľka č. 3

Demografické ukazovatele (2014)				
	Počet obyvateľov	%	Rozloha (km <sup>2</sup> )	Hustota (obyv./km <sup>2</sup> )
Slovenská republika	5 421 349		49 036	111
Košický samosprávny kraj	795 565		6 755	118
Okres Trebišov	105 995	100	1 073,48	98,74
<b>Obec Veľké Ozorovce</b>	<b>758</b>	<b>0,71</b>	<b>13,77</b>	<b>55,05</b>

Zdroj: ŠÚ SR

Tabuľka č. 4

Demografické ukazovatele (2010 – 2014)					
	2010	2011	2012	2013	2014
<b>Počet obyvateľov k 31.12.</b>	<b>749</b>	<b>740</b>	<b>747</b>	<b>745</b>	<b>758</b>
Celkový prírastok/úbytok	1	-9	7	-2	13
Prírodný prírastok/úbytok	-2	2	1	-2	1
Živonarodení	6	10	9	8	10
Zomrelí	8	8	8	10	9
Priťahovaní na trvalý pobyt	9	7	11	12	19
Vystaňovaní z trvalého pobytu	6	18	5	12	7
Migračný prírastok/úbytok	3	-11	6	0	12
Predproduktívny vek (0-14 rokov)	126	126	130	127	132
Produktívny vek (15-64)	509	503	502	496	505
Poproduktívny vek (65+)	114	111	115	122	121
Index starnutia	90,5	88,1	88,5	96,1	91,7
Index vitality	110,5	128,1	113,0	104,1	109,1

Zdroj: ŠÚ SR      Pozn.: Index starnutia = poproduktívny vek / predproduktívny vek x100

Index vitality = predproduktívny vek / poproduktívny vek x100

Tabuľka č. 5

Vekové skupiny obyvateľov podľa pohlavia a produktivity (2010 – 2014)															
	2010			2011			2012			2013			2014		
	S	M	Ž	S	M	Ž	S	M	Ž	S	M	Ž	S	M	Ž
0 - 14	126	62	64	126	62	64	130	64	66	127	64	63	132	64	68
15 - 64	509	269	240	503	269	234	502	268	234	496	266	230	505	265	240
64 +	114	34	80	111	34	77	115	37	78	122	39	83	121	41	80
<b>Spolu</b>	<b>749</b>	<b>365</b>	<b>384</b>	<b>740</b>	<b>365</b>	<b>375</b>	<b>747</b>	<b>369</b>	<b>378</b>	<b>745</b>	<b>369</b>	<b>606</b>	<b>758</b>	<b>370</b>	<b>388</b>

Zdroj: ŠÚ SR

Tabuľka č. 6

Obyvateľstvo podľa rodinného stavu (2011)		
<b>Muži</b>	<b>spolu</b>	<b>363</b>
	slobodní	151
	ženatí	165
	rozvedení	38
	ovdovení	9
	nezistení	0
<b>Ženy</b>	<b>spolu</b>	<b>383</b>
	slobodné	123
	vydaté	170
	rozvedené	32
	ovdovené	58
	nezistené	0

Zdroj: ŠÚ SR

### 1.1.5.1 Národnostná štruktúra

Na základe výsledkov sčítania obyvateľov, domov a bytov z roku 2011 bola národnostná štruktúra trvale žijúcich obyvateľov v obci Veľké Ozorovce nasledovná:

Tabuľka č. 7

Národnostná štruktúra (2011)			
	Muži	Ženy	Spolu
Slovenská	318	338	656
Maďarská	2	0	2
Rómska	23	19	42
Rusínska	1	2	3
Ukrajinská	0	3	3
Česká	2	2	4
Poľská	1	0	1
Ruská	0	2	2
Nezistená	16	17	33
<b>Spolu</b>	<b>363</b>	<b>383</b>	<b>746</b>

Zdroj: ŠÚ SR – SODB 2011

### 1.1.5.2 Náboženská štruktúra

Na základe výsledkov sčítania obyvateľov, domov a bytov z roku 2011 bolo náboženské zloženie trvale žijúcich obyvateľov v obci Veľké Ozorovce nasledovné:

Tabuľka č. 8

Náboženská štruktúra		
	Počet obyvateľov	%
Rímskokatolícka cirkev	545	73,06
Gréckokatolícka cirkev	100	13,40
Pravoslávna cirkev	9	1,21
Evanjelická cirkev augsburského vyznania	3	0,40
Reformovaná kresťanská cirkev	7	0,94
Cirkev adventistov siedmeho dňa	1	0,13
Kresťanské zbory	2	0,27
Náboženská spoločnosť Jehovovi svedkovia	6	0,80
Bez vyznania	26	3,49
Iné	2	0,27
Nezistené	45	6,03
<b>Spolu</b>	<b>746</b>	<b>100,00</b>

Zdroj: ŠÚ SR – SODB 2011

### 1.1.5.3 Vzdelanostná štruktúra

Vzdelanostná štruktúra obyvateľov obce Veľké Ozorovce, zistená na základe výsledkov sčítania obyvateľov, domov a bytov v roku 2011, je zaznamenaná v nasledovných tabuľkách.

Tabuľka č. 9

<b>Štruktúra obyvateľov podľa dosiahnutého vzdelania (2011)</b>				
<b>Najvyšší skončený stupeň školského vzdelania</b>	<b>Muži</b>	<b>Ženy</b>	<b>Spolu</b>	<b>%</b>
Základné vzdelanie	42	76	118	15,82
Stredné vzdelanie	208	203	411	55,09
Vysokoškolské vzdelanie	15	19	34	4,56
Ostatní bez udania školského vzdelania	29	18	47	6,30
Ostatní bez školského vzdelania	69	67	136	18,23

Zdroj: ŠÚ SR – SODB 2011

Tabuľka č. 10

<b>Štruktúra obyvateľov podľa dosiahnutého stredoškolského vzdelania (2011)</b>		
	<b>Počet obyvateľov</b>	<b>%</b>
Učňovské stredné vzdelanie (bez maturity)	145	35,28
Stredné odborné vzdelanie (bez maturity)	76	18,49
Úplné učňovské stredné vzdelanie (s maturitou)	31	7,54
Úplné stredné odborné vzdelanie (s maturitou)	129	31,39
Úplné stredné všeobecné vzdelanie	22	5,35
Vyššie odborné vzdelanie	8	1,95
<b>Spolu stredné vzdelanie</b>	<b>145</b>	<b>100</b>

Zdroj: ŠÚ SR – SODB 2011

Tabuľka č. 11

<b>Štruktúra obyvateľov podľa dosiahnutého vysokoškolského vzdelania (2011)</b>		
	<b>Počet obyvateľov</b>	<b>%</b>
Bakalárske vzdelanie	7	20,59
Magisterské, inžinierske, doktorské vzdelanie	24	70,59
Doktorandské vzdelanie	3	8,82
<b>Spolu vysokoškolské vzdelanie</b>	<b>34</b>	<b>100</b>

Zdroj: ŠÚ SR – SODB 2011

### 1.1.5.4 Domácnosti

Podľa údajov Štatistického úradu SR v obci v sledovanom roku žilo celkom 200 domácností, s pomerne rovnomerným zastúpením jednotlivých kategórií podľa počtu členov. Najviac bolo 2-členných domácností a naopak najmenej 5-členných.



Tabuľka č. 12

Počet domácností podľa počtu členov (2011)	
1- členná	38
2- členná	42
3- členná	32
4- členná	27
5- členná	26
6 a viac členná	35
<b>Spolu</b>	<b>200</b>

Zdroj: ŠÚ SR – SODB 2011

### 1.1.6 Ekonomické zdroje

Tabuľka č. 13

Osoby ekonomicky aktívne (2011)	Muži	Ženy	Spolu
v %	57,2	42,8	100
<b>spolu</b>	<b>187</b>	<b>140</b>	<b>327</b>
- na materskej dovolenke	0	2	2
pracujúci dôchodcovia	1	7	8
vypomáhajúci v rodinnom podniku	0	2	2
nezamestnaní	46	33	79
<b>Nepracujúci dôchodcovia</b>	<b>64</b>	<b>114</b>	<b>178</b>
<b>Osoby na rodičovskej dovolenke</b>	<b>0</b>	<b>19</b>	<b>19</b>
<b>Ostatní nezávislí</b>	<b>2</b>	<b>1</b>	<b>3</b>
<b>Žiaci a študenti</b>	<b>86</b>	<b>84</b>	<b>170</b>
v tom			
deti a žiaci ZŠ	69	67	136
zo stredných škôl	12	9	21
z vysokých škôl	5	8	13
<b>Ostatní závislí, nezistení</b>	<b>24</b>	<b>25</b>	<b>49</b>
<b>Úhrn obyvateľov</b>	<b>363</b>	<b>383</b>	<b>746</b>
<b>Narodení v obci súčasného bydliska</b>	<b>142</b>	<b>150</b>	<b>292</b>
v %	39,1	39,2	39,1

Zdroj: ŠÚ SR – SODB 2011

Tabuľka č. 14

Odvetvie hospodárstva	Ekonomicky aktívne osoby (2011)			
	Muži	Ženy	Spolu	Dochádza do zamestnania
Pestovanie plodín a chov zvierat, poľovníctvo a služby s tým súvisiace	11	5	16	9
Lesníctvo a ťažba dreva	4	2	6	3
Výroba potravín	2	12	14	9

Výroba textilu	0	1	1	1
Výroba odevov	2	2	4	4
Výroba kože a kožených výrobkov	1	2	3	3
Spracovanie dreva a výroba výrobkov z dreva a korku okrem nábytku; výroba predmetov zo slamy a prúteného materiálu	3	1	4	0
Výroba papiera a papierových výrobkov	1	0	1	0
Výroba koksu a rafinovaných ropných produktov	1	0	1	0
Výroba chemikálií a chemických produktov	1	2	3	0
Výroba výrobkov z gumy a plastu	0	1	1	0
Výroba ostatných nekovových minerálnych výrobkov	1	0	1	1
Výroba a spracovanie kovov	16	5	21	16
Výroba kovových konštrukcií okrem strojov a zariadení	5	2	7	5
Výroba počítačových, elektronických a optických výrobkov	1	0	1	1
Výroba elektrických zariadení	4	1	5	3
Výroba strojov a zariadení i. n.	3	0	3	2
Výroba motorových vozidiel, návesov a prívesov	12	6	18	16
Iná výroba	0	2	2	1
Oprava a inštalácia strojov a prístrojov	2	0	2	2
Dodávka elektriny, plynu, pary a studeného vzduchu	4	1	5	5
Zber, úprava a dodávka vody	2	0	2	1
Zber, spracúvanie a likvidácia odpadov; recyklácia materiálov	2	0	2	1
Výstavba budov	8	1	9	7
Inžinierske stavby	2	0	2	2
Špecializované stavebné práce	8	0	8	6
Veľkoobchod a maloobchod a oprava motorových vozidiel a motocyklov	1	1	2	2
Veľkoobchod, okrem motorových vozidiel a motocyklov	8	5	13	8
Maloobchod okrem motorových vozidiel a motocyklov	9	24	33	27
Pozemná doprava a doprava potrubím	12	1	13	11
Skladové a pomocné činnosti v doprave	2	2	4	4
Poštové služby a služby kuriérov	1	5	6	5
Ubytovanie	0	1	1	1
Činnosti reštaurácií a pohostinstiev	1	3	4	2
Výroba filmov, videozáznamov a televíznych programov, príprava a zverejňovanie zvukových nahrávok	1	0	1	1
Počítačové programovanie, poradenstvo a súvisiace služby	3	0	3	1
Finančné služby, okrem poistenia a dôchodkového zabezpečenia	0	1	1	1
Poistenie, zaistenie a dôchodkové zabezpečenie okrem povinného sociálneho poistenia	1	0	1	0
Pomocné činnosti finančných služieb a poistenia	1	0	1	1
Činnosti v oblasti nehnuteľností	0	2	2	2
Právne a účtovnícke činnosti	0	3	3	1
Vedenie firiem; poradenstvo v oblasti riadenia	1	0	1	1
Architektonické a inžinierske činnosti; technické testovanie a analýzy	1	0	1	1
Sprostredkovanie práce	0	1	1	1
Bezpečnostné a pátracie služby	4	1	5	5
Verejná správa a obrana; povinné sociálne zabezpečenie	11	10	21	17
Vzdelávanie	4	7	11	8

Zdravotníctvo	5	6	11	9
Starostlivosť v pobytových zariadeniach (rezidenčná starostlivosť)	2	2	4	2
Oprava počítačov, osobných potrieb a potrieb pre domácnosti	0	1	1	1
Ostatné osobné služby	0	1	1	1
<b>Nezistené</b>	<b>23</b>	<b>17</b>	<b>40</b>	<b>26</b>
<b>Spolu</b>	<b>187</b>	<b>140</b>	<b>327</b>	<b>237</b>

Zdroj: ŠÚ SR – SODB 2011

#### 1.1.6.1 Podnikateľské subjekty

Podľa údajov Štatistického úradu SR bolo v obci v sledovanom roku registrovaných celkom 36 podnikateľských subjektov, z toho 3 PO – právnických osôb (firiem) a 33 FO – fyzických osôb (podnikateľov). Ich členenie podľa odvetvia ekonomickej činnosti (SK NACE) a počtu zamestnancov je zobrazené v nasledujúcich tabuľkách.

Tabuľka č. 15

<b>Podnikateľské subjekty (PO) podľa odvetvia ekonomickej činnosti (2014)</b>			
<b>Odvetvie ekonomickej činnosti (SK NACE)</b>	<b>PO - podnikatelia</b>		
	<b>počet spolu</b>	<b>subjekty podľa počtu zamestnancov</b>	
		<b>0</b>	<b>5-9</b>
A pôdohospodárstvo			
B ťažba a dobývanie			
C priemyselná výroba			
D dodávka elektriny, plynu, pary			
E dodávka vody	1		1
F stavebníctvo	1	1	
G veľkoobchod a maloobchod	1	1	
H doprava a skladovanie			
I ubytovacie a stravovacie služby			
J informácie a komunikácia			
K finančné a poisťovacie činnosti			
L činnosti v oblasti nehnuteľností			
M odb., vedecké a technické činnosti			
N administratívne a podporné služby			
verejná správa a obrana; povinné sociálne zabezpečenie			
P vzdelávanie			
Q zdravotníctvo a sociálna pomoc			
R umenie, zábava a rekreácia			
S ostatné činnosti			
<b>SPOLU</b>	<b>3</b>	<b>2</b>	<b>1</b>

Zdroj: ŠÚ SR

Tabuľka č. 16

<b>Podnikateľské subjekty (FO) podľa odvetvia ekonomickej činnosti (2014)</b>				
<b>Odvetvie ekonomickej činnosti (SK NACE)</b>	<b>FO - podnikatelia</b>			
	<b>počet spolu</b>	<b>subjekty podľa počtu zamestnancov</b>		
		<b>?</b>	<b>0</b>	<b>1</b>
A pôdohospodárstvo	1		1	
B ťažba a dobývanie				
C priemyselná výroba	11	6	4	1
D dodávka elektriny, plynu, pary				
E dodávka vody				
F stavebníctvo	5	2	3	
G veľkoobchod a maloobchod	8	2	5	1
H doprava a skladovanie				
I ubytovacie a stravovacie služby	1	1		
J informácie a komunikácia				
K finančné a poisťovacie činnosti	2	2		
L činnosti v oblasti nehnuteľností				
M odb., vedecké a technické činnosti	4	1	3	
N administratívne a podporné služby	1		1	
verejná správa a obrana; povinné sociálne zabezpečenie				
P vzdelávanie				
Q zdravotníctvo a sociálna pomoc				
R umenie, zábava a rekreácia				
S ostatné činnosti				
<b>SPOLU</b>	<b>33</b>	<b>14</b>	<b>17</b>	<b>2</b>

Zdroj: ŠÚ SR

### 1.1.6.2 Nezamestnanosť

Nezamestnané obyvateľstvo je charakterizované ako obyvateľstvo, ktoré nevykonáva žiadnu platenú prácu, no aktívne si ju hľadá. V podmienkach Slovenskej republiky to znamená, že sa musia pravidelne, v určených intervaloch hlásiť na Úrade práce, sociálnych vecí a rodiny. Dobrovoľne nezamestnané obyvateľstvo, t.j. nevykonávajú žiadnu platenú prácu a ani nemajú žiaden záujem si ju nájsť, nepatrí medzi nezamestnané obyvateľstvo (z hľadiska štatistického vykazovania i z hľadiska ekonomických vied).

Celkový vývoj počtu nezamestnaných zobrazuje tabuľka č. 17. Štruktúru nezamestnaných podľa stupňa dosiahnutého vzdelania zachytáva tabuľka č. 18, podľa veku tabuľka č. 19 a podľa dĺžky nezamestnanosti (evidencie na úrade práce) tabuľka č. 20.

Tabuľka č. 17

<b>Vývoj nezamestnanosti (2005 – 2014)</b>										
	<b>2005</b>	<b>2006</b>	<b>2007</b>	<b>2008</b>	<b>2009</b>	<b>2010</b>	<b>2011</b>	<b>2012</b>	<b>2013</b>	<b>2014</b>
Muži	45	39	31	36	49	49	36	42	43	48
Ženy	36	31	28	32	43	33	34	40	34	28
<b>Spolu – počet nezamestnaných</b>	<b>81</b>	<b>70</b>	<b>59</b>	<b>68</b>	<b>92</b>	<b>82</b>	<b>70</b>	<b>82</b>	<b>77</b>	<b>76</b>

Zdroj: ÚPSVaR SR

Tabuľka č. 18

Štruktúra nezamestnaných podľa stupňa dosiahnutého vzdelania (2005 – 2014)										
	2005	2006	2007	2008	2009	2010	2011	2012	2013	2014
0 – Bez vzdelania	10	15	15	14	12	11	6	9	10	13
1 – Základné vzdelanie	22	20	16	15	21	20	15	19	21	23
2 – SOU vyučený	34	26	19	27	38	28	32	32	24	23
3 – SOU bez maturity	1	0	0	0	0	0	0	0	0	0
4 – SOU s maturitou	3	3	4	6	9	12	8	8	19	14
5 – Gymnázium	1	1	2	2	1	2	0	3	1	1
6 – SOŠ	10	4	3	3	8	8	8	8	0	0
7 – vyššie stredné vzdelanie	0	0	0	1	0	0	0	0	0	0
8 – VŠ	0	1	0	0	3	1	1	3	2	2
9 – vedecká výchova	0	0	0	0	0	0	0	0	0	0
<b>Spolu – počet nezamestnaných</b>	<b>81</b>	<b>70</b>	<b>59</b>	<b>68</b>	<b>92</b>	<b>82</b>	<b>70</b>	<b>82</b>	<b>77</b>	<b>76</b>

Zdroj: ÚPSVaR SR

Tabuľka č. 19

Štruktúra nezamestnaných podľa veku (2005 – 2014)										
	2005	2006	2007	2008	2009	2010	2011	2012	2013	2014
Do 19 rokov	5	7	3	3	7	5	4	1	1	5
20-29 rokov	18	9	11	16	17	17	19	26	20	14
30-39 rokov	24	23	15	23	25	23	11	17	20	18
40-49 rokov	22	22	19	16	23	20	19	15	14	18
50 a viac	12	9	11	10	20	17	17	23	22	21
<b>Spolu – počet nezamestnaných</b>	<b>81</b>	<b>70</b>	<b>59</b>	<b>68</b>	<b>92</b>	<b>82</b>	<b>70</b>	<b>82</b>	<b>77</b>	<b>76</b>

Zdroj: ÚPSVaR SR

Tabuľka č. 20

Štruktúra nezamestnaných podľa dĺžky evidencie (2005 – 2014)										
	2005	2006	2007	2008	2009	2010	2011	2012	2013	2014
Do 12 mesiacov	26	31	15	26	48	27	31	35	23	29
13-24 mesiacov	13	3	10	3	5	7	5	14	20	11
Nad 24 mesiacov	42	36	34	39	39	48	34	33	34	36
<b>Spolu – počet nezamestnaných</b>	<b>81</b>	<b>70</b>	<b>59</b>	<b>68</b>	<b>92</b>	<b>82</b>	<b>70</b>	<b>82</b>	<b>77</b>	<b>76</b>

Zdroj: ÚPSVaR SR

### 1.1.6.3 Cestovný ruch

Cestovný ruch predstavuje odvetvie, ktoré má prierezový charakter a na jeho realizácii sa priamo podieľa celý rad ďalších odvetví. Obec Veľké Ozorovce má veľmi dobrý prírodný a kultúrny potenciál pre rozvoj cestovného ruchu. Predovšetkým by to mohol byť športový, kultúrny cestovný ruch, ale tiež vidiecky cestovný ruch a agroturistika. Tieto formy sú veľmi významnými formami cestovného ruchu. Doplnkovou formou cestovného ruchu, by v obci mohol byť aj cykloturizmus. V obci sa nenachádza žiadne zariadenie cestovného ruchu.

### 1.1.7 Materiálne a fyzické zdroje

#### 1.1.7.1 Zariadenia občianskej vybavenosti

Na území obce sa v súčasnosti nachádzajú 2 predajne zmiešaného tovaru, 1 predajňa chovateľských a záhradkárskeho potrieb a denný bar. V obci sa nachádza aj dom smútku a cintorín. Je potrebná úprava okolia cintorína, predovšetkým vybudovanie parkoviska, prístupového chodníka a chodníkov v rámci cintorína. Okrem toho sa vo viacúčelovej budove obecného úradu nachádza pošta Partner a kultúrny dom. Celá budova prešla čiastočnou rekonštrukciou, ktorú je potrebné dokončiť.

V súčasnosti na území obce Veľké Ozorovce pôsobí jedna materská škola. Bola zriadená v roku 1950. Budova materskej školy bola čiastočne zrekonštruovaná, je taktiež potrebné rekonštrukciu dokončiť (rekonštrukcia interiéru a exteriéru, zateplenie budovy, vybudovanie bezbariérového prístupu). V súčasnosti materskú školu navštevuje 25 detí.

Základná škola, ktorá sa v obci v minulosti nachádzala bola zrušená. Školopovinné deti dochádzajú do spádových základných škôl v Sečovciach a Zemplínskej Teplici.

#### 1.1.7.2 Bývanie

V obci sa podľa údajov zo sčítania obyvateľov, domov a bytov v roku 2011 nachádzalo celkom 179 domov, z čoho až 177 bolo rodinných. Prevažovalo vlastníctvo fyzických osôb.

Tabuľka č. 21

Domy podľa formy vlastníctva a typu (2011)	
<b>Typ domu</b>	
Rodinné domy	177
Bytové domy	1
Iné	1
<b>Forma vlastníctva</b>	
Fyzické osoby	170
Štát	0
Obce	0
Iné právnické osoby	0
Kombinácia vlastníkov	2
Iné	2

Zdroj: ŠÚ SR – SODB 2011

Tabuľka č. 22

Byty podľa formy vlastníctva (2011)	
Vlastné byty v bytových domoch	22
Byty vo vlastných rodinných domoch	115

Obecné byty	0
Družstevné byty	4
Iné	8
<b>Spolu</b>	<b>149</b>

*Zdroj: ŠÚ SR – SODB 2011*

#### *1.1.7.3 Sociálne služby*

V obci Veľké Ozorovce pôsobí opatrovateľská služba s tromi opatrovateľkami. Pre starších a bezvládných občanov zabezpečuje a rozváža obеды súkromná spoločnosť. Ďalšie možnosti sociálnych služieb môžu obyvatelia obce využívať v blízkych obciach, v meste Sečovce a okresnom meste Trebišov.

#### *1.1.7.4 Zdravotníctvo*

Na území obce Veľké Ozorovce sa nenachádza žiadne zariadenie zdravotnej starostlivosti. Najbližšie zdravotné stredisko sa nachádza v obci Zemplínska Teplica. Obyvatelia obce by v budúcnosti mali záujem o týždenné návštevy všeobecného lekára. Najbližšia lekáreň je v obci Zemplínska Teplica. Za odbornými vyšetreniami obyvatelia obce dochádzajú do blízkeho mesta Sečovce.

#### *1.1.7.5 Inštitúcie v obci*

V obci má sídlo Obecný úrad, ktorý predstavuje verejnú inštitúciu zabezpečujúcu výkon samosprávy a prenesený výkon štátnej správy.

#### *1.1.7.6 Šport a rekreácia*

Obyvateľom obce je k dispozícii posilňovňa, ktorá sa nachádza v budove obecného úradu. V obci je taktiež vybudované multifunkčné ihrisko (futbal, tenis, basketbal) a viacúčelové ihrisko (ľadový hokej, flórbal). Obyvatelia obce môžu využívať široké možnosti športových zariadení v blízkych obciach a mestách. V obci sa každoročne organizuje niekoľko rôznych športových podujatí (stolnotenisový turnaj, futbalový turnaj, športový deň).

#### *1.1.7.7 Kultúra*

Obec vlastní kultúrny dom, ktorého interiér si v súčasnosti vyžaduje rekonštrukciu. Kultúru v obci reprezentujú predovšetkým aktivity realizované v kultúrnom stredisku a verejnej knižnici. Medzi najvýznamnejšie podujatia v obci patrí Karneval, Májová veselica, Deň otcov, Varenie gulášu, Posedenie s dôchodcami, Deň detí a Silvester. Okrem príležitostných zábav a plesov sa

v obci usporadúvajú rôzne zábavy a tanečné akcie. V obci tiež vyvíja svoje aktivity folklórny súbor Dolinka. V súčasnosti v obci pôsobí ženská a mužská folklórna skupina.

## **1.2 ANALÝZA VONKAJŠIEHO PROSTREDIA**

### **1.2.1 Analýza väzieb územia**

#### *1.2.1.1 Dopravná infraštruktúra – širšie vzťahy*

#### **Cestná doprava**

Z hľadiska siete ciest európskeho významu Krajské mesto Košice leží na dvoch hlavných prietáhoch ciest národného charakteru. V prvom rade prietah v smere západ – východ t.j. z Čiech a Rakúska v smere na východ na Ukrajinu a ďalej do ďalších štátov bývalého Sovietskeho zväzu. Druhý dôležitý prietah je v smere sever – juh t.j. z Poľska a pobaltských štátov v smere na Maďarsko a ďalej na Balkán.

Obec Veľké Ozorovce je od okresného mesta Trebišov vzdialená približne 18 km severozápadne. Obecné komunikácie sú v dĺžke 4 km, chodníky 3 km. V obci boli vybudované nové chodníky v celkovej dĺžke 1 km, pôvodné chodníky prešli celkovou rekonštrukciou. Časť obecných komunikácií bola zrekonštruovaná z vlastných zdrojov a finančných prostriedkov EÚ. Ostatné obecné komunikácie sú z dôvodu nedostatku finančných prostriedkov v zlom technickom stave. V blízkosti obce Veľké Ozorovce sa nachádza Európska cesta E50, ktorá je dôležitá cestná komunikácia vedúca naprieč Európou v smere západ - východ a spája pobrežie Atlantiku a Kaspického mora.

Obyvatelia obce sa majú možnosť prepravy prostredníctvom autobusovej spoločnosti EUROBUS, spoločnosťou ARRIVA Michalovce a SAD Humenné.

#### **Železničná doprava**

Aj keď je železničná doprava významnou súčasťou dopravy na Slovensku v obci sa nenachádza železničná stanica. Obyvatelia majú možnosť využiť železničnú dopravu z okresného mesta Trebišov. Trasa vlaku je od Košíc až po Humenné.



## **Letecká doprava**

V relatívnej blízkosti obce Veľké Ozorovce sa nachádza Medzinárodné letisko Košice, ktoré je druhé najväčšie letisko na Slovensku. Letisko vzniklo v roku 1952 ako letisko vtedajších Československých aerolínií a bolo riadené vtedajšou vládou. V roku 1994 prevzala kontrolu nad letiskami Bratislava, Košice, Piešťany, Poprad – Tatry a Sliač Slovenská správa letísk so sídlom v Bratislave, ktorá i v súčasnosti dohliada na činnosť jednotlivých letísk na Slovensku. V súčasnosti je letisko schopné obslúžiť od malých „bussines“ lietadiel po Boeing 767 a Airbus 300. V roku 1992 bola kompletne zrekonštruovaná vzletová a pristávacia dráha. Z Košického letiska je v súčasnosti možné odletieť takmer do celého sveta.

V celom okrese Trebišov sa nachádza viac letísk na letecké práce a to v Kráľovskom Chlmci, Strede nad Bodrogom, Zemplínskej Teplici, Novosade a Parchovanoch.

Pri obci Veľké Ozorovce sa nachádza jedno malé letisko Zemplínska Teplica– agroletisko, ktoré sa využíva pre posypové lietadlá a hospodárske účely.

### *1.2.1.2 Zásobovanie pitnou vodou*

Obyvatelia obce Veľké Ozorovce sú pitnou vodou zásobovaní z obecných a vlastných studní. Vodovod v obci nie je vybudovaný, v súčasnosti sa spracúva projekt na jeho vybudovanie, nakoľko obec plánuje získať finančné prostriedky zo štrukturálnych fondov EÚ. Kvalita pitnej vody nie je dostačujúca, v obci je však k dispozícii obecný filter.

### *1.2.1.3 Kanalizácia a ČOV*

Kanalizácia v obci nie je vybudovaná, ale v súčasnosti sa pripravuje projekt na jej vybudovanie získaním finančných prostriedkov zo štrukturálnych fondov EÚ. Jedným z problémov obce je nelegálne vypúšťanie žúmp. ČOV sa nachádza v blízkom meste Sečovce.

### *1.2.1.4 Plyn*

Obec Veľké Ozorovce je splynofikovaná a dodávky zemného plynu má zabezpečené spoločnosťou RWE Gas Slovensko, s. r. o., ktorá zabezpečuje nákup, distribúciu, prepravu a predaj zemného plynu v SR.

Dodávateľ Modrého plynu, úsporných produktov a výhodných služieb pre vašu domácnosť. Člen medzinárodnej energetickej skupiny RWE Group.

#### *1.2.1.5 Energetická sieť*

Obec Veľké Ozorovce je zásobované elektrickou energiou, ktorú zabezpečuje Východoslovenská energetika a. s.

#### *1.2.1.6 Telekomunikácie*

Obyvatelia obce Veľké Ozorovce môžu využívať služby rôznych telekomunikačných spoločností. Územie obce je v plnom rozsahu a s dostatočnou kapacitou pokryté ako pevnými tak aj mobilnými operátormi pôsobiacimi na Slovenskom telekomunikačnom trhu. Hlasové služby poskytuje niekoľko fixných a mobilných operátorov.

#### *1.2.1.7 Rozhlas a televízia*

Rozhlasový signál nie je ideálny, je to však problém celého Slovenska nie len tohto regiónu. Obecný rozhlas obce Veľké Ozorovce si v súčasnosti vyžaduje rekonštrukciu.

Obyvatelia obce Veľké Ozorovce môžu využívať aj služby rôznych spoločností, ktoré poskytujú prístup k televíznym a rozhlasovým staniciam prostredníctvom satelitných služieb. Občania majú prístup k rôznym televíznym a rozhlasovým staniciam.

#### *1.2.1.8 Internet*

Obec Veľké Ozorovce prevádzkuje vlastnú oficiálnu webovú stránku. Pripojenie na internet v obci Veľké Ozorovce je možné prostredníctvom telekomunikačných operátorov pevných a mobilných sietí poskytujúcich svoje služby na území obce.

### **1.2.2 Hlavné vonkajšie faktory rozvoja**

Pri plánovaní rozvoja, riešení problémov a výziev konkrétneho územia je dôležité rešpektovať nielen vnútorný potenciál a aktuálny stav územia ale tiež rôznorodé vonkajšie faktory, ktoré môžu v aktuálnom čase alebo neskôr v budúcnosti vplývať na dané územie či už s pozitívnym alebo negatívnym dopadom. Jedná sa predovšetkým o tie faktory, ktoré nie je možné vlastnými silami ovplyvniť ale je nevyhnutné ich vopred predvídať, pretože môžu zásadným spôsobom ovplyvniť naplánovaný budúci rozvoj. Je dôležité rešpektovať faktory rozvoja nastavené pre celkový rozvoj SR a tiež rozvoj dotknutého regiónu, ktorého súčasťou je riešené územie. Plánovať rozvoj svojho územia v rozpore s nadradenými faktormi rozvoja predstavuje vysoké riziko a ohrozenie budúcej realizácie miestnych rozvojových projektov a následné dosiahnutie nastavených cieľov. Okrem toho je dôležité monitorovať aktuálny stav a prípadne predvídať

tendencie v smerovaní budúceho vývoja situácie v politickom, legislatívnom, finančnom, sociálnom a technologickom prostredí vonkajších vplyvov.

Výhodou je predvídať budúce zmeny a vytvárať vopred preventívne opatrenia pre zamedzenie alebo znižovanie ich negatívnych dopadov na rozvojové aktivity v dotknutom území. Existuje taktiež samostatné prostredie prírodných javov, ktoré by bolo možné pomenovať aj tzv. „vplyvom vyššej moci“, ktoré je ťažko predvídať avšak dôsledky môžu mať dlhodobý nepriaznivý dopad na územie – to môžu byť napr. extrémny počasie, záplavy, kalamity, lesné požiare a pod.

Slovensko ako členský štát Európskej únie musí rešpektovať a prispôbovať svoje rozvojové ciele a zámery spoločnej európskej stratégie **Európa 2020**, ktorá stanovuje 5 cieľov pre EÚ do roku 2020:

**1. Zamestnanosť**

- Zvýšiť mieru zamestnanosti obyvateľov vo veku 20 – 64 rokov na 75 %.

**2. Výskum a vývoj**

- Zvýšiť úroveň investícií do výskumu a vývoja na 3% HDP.

**3. Zmena klímy a energetická udržateľnosť**

- Znížiť emisie skleníkových plynov o 20 % oproti úrovniam z roku 1990.
- Získavať 20 % energie z obnoviteľných zdrojov.
- Dosiahnuť 20 % nárast efektívnosti vo využívaní energie.

**4. Vzdelávanie**

- Zníženie miery predčasného ukončenia školskej dochádzky pod 10 %.
- Min. 40 % podiel obyvateľov vo veku 30 – 34 rokov s ukončeným vysokoškolským vzdelaním.

**5. Boj proti chudobe a sociálnemu vylúčeniu**

- Min. o 20 mil. znížiť počet osôb, ktorým hrozí chudoba a sociálne vylúčenie.

Stratégia zároveň identifikovala nové mechanizmy na povzbudenie rastu a tvorby pracovných miest. Blížšie sa im venuje v **7 hlavných iniciatívach**:

**Inteligentný rast**

- Digitálna agenda pre Európu
- Inovácia v Únii
- Mládež v pohybe

**Udržateľný rast**

- Európa efektívne využívajúca zdroje
- Priemyselná politika vo veku globalizácie

**Inkluzívny rast**

- Program pre nové zručnosti a nové pracovné miesta

- Európska platforma na boj proti chudobe

Európska komisia zohľadnila tieto priority pre dosiahnutie dlhodobého rastu pre celú EÚ a v súčasnosti smeruje viac ako 30 % rozpočtu EÚ do Európskeho fondu regionálneho rozvoja (EFRR), Európskeho sociálneho fondu (ESF) a Kohézneho fondu (KF). Tieto nástroje, známe ako štrukturálne fondy, pomáhajú zabezpečiť efektívne investovanie finančných prostriedkov s cieľom podporovať inteligentný, udržateľný a inkluzívny rast predovšetkým v zaostávajúcich členských štátoch EÚ.

Financovanie z prostriedkov EÚ podporuje:

- vytváranie väčšieho počtu pracovných miest a zvyšovanie ich kvality,
- rozvoj nových technológií,
- špičkový výskum,
- vysokorýchlostný prístup na internet,
- inteligentnú dopravnú a energetickú infraštruktúru,
- energetickú efektívnosť a využívanie obnoviteľných zdrojov energie (OZE),
- rozvoj podnikania a
- zručnosti a odbornú prípravu.

Na rozvoj vidieckych oblastí v rámci EÚ sa zameriava politika rozvoja vidieka EÚ, ktorá je súčasťou spoločnej poľnohospodárskej politiky EÚ (SPP). V súlade so stratégiou Európa 2020 a celkovými cieľmi politiky SPP boli pre rozvoj vidieka stanovené 3 dlhodobé strategické ciele:

1. podporovať konkurencieschopnosť poľnohospodárstva,
2. zabezpečovať udržateľné hospodárenie s prírodnými zdrojmi a opatrenia v oblasti klímy a
3. dosiahnuť vyvážený územný rozvoj vidieckych hospodárstiev a komunít vrátane vytvárania a udržiavania pracovných miest.

Rozvoj vidieckych oblastí v jednotlivých členských štátoch EÚ je realizovaný prostredníctvom národných programov rozvoja vidieka, ktoré by mali rešpektovať nasledovné spoločné priority EÚ:

- podporovať prenos znalostí a inovácie v poľnohospodárstve, lesnom hospodárstve a vidieckych oblastiach,
- zvyšovať životaschopnosť a konkurencieschopnosť všetkých typov poľnohospodárstva a propagovať inovačné technológie a udržateľné hospodárenie,
- podporovať organizáciu potravinového reťazca, dobré životné podmienky zvierat a riadenie rizík v poľnohospodárstve,

- obnovovať, zachovávať a posilňovať ekosystémy súvisiace s poľnohospodárstvom a lesníctvom,
- podporovať efektívne využívanie zdrojov a prechod na nízkouhlíkové hospodárstvo odolné voči zmenám klímy a
- podporovať sociálne začlenenie, znižovanie chudoby a hospodársky rozvoj vo vidieckych oblastiach.

Finančné prostriedky EÚ zamerané na rozvoj vidieka sú zabezpečené z Európskeho poľnohospodárskeho fondu pre rozvoj vidieka (EPFRV). Spolu so štrukturálnymi fondmi EÚ (EFRR, ESF a KF) a Európskym námorným a rybárskym fondom (ENRF) spoločne predstavujú európske štrukturálne a investičné fondy (ESIF). Z týchto fondov bude podpora EÚ na Slovensku financovaná prostredníctvom nasledovných operačných programov:

- OP Výskum a inovácie
- OP Integrovaná infraštruktúra,
- OP Ľudské zdroje,
- OP Kvalita životného prostredia
- Integrovaný regionálny OP,
- OP Efektívna verejná správa,
- OP Technická pomoc,
- Program rozvoja vidieka a
- OP Rybné hospodárstvo.

Medzi hlavné faktory rozvoja na národnej úrovni patria odporúčania a záväzky vyplývajúce z členstva SR v Európskej únii, ktoré sa stávajú súčasťou národnej legislatívy a prenášajú sa do programových dokumentov štátu. V rámci aktuálnej prípravy rozvoja územia je potrebné rešpektovať nasledovné odporúčania Európskej komisie, ktoré boli Slovensku predložené k programu stability SR.

- Dodržiavať požiadavky Paktu stability a rastu a udržiavať HDP v súlade so stanovenými cieľmi a zohľadňovať prípadné nepriaznivé hospodárske podmienky. Pokračovať v opatreniach dlhodobej udržateľnosti verejných financií s dôrazom na oblasť zdravotníctva (racionalizácia nemocničnej starostlivosti a riadenia a posilňovanie primárnej starostlivosti o zdravie obyvateľstva).
- Zlepšovať efektívnosť daňovej politiky so zameraním na posilňovanie kapacít auditu a výberu daní. Zamerať sa na efektívnosť zdaňovania nehnuteľností a prepojiť základ zdanenia nehnuteľností na skutočnú trhovú hodnotu nehnuteľností.

- Zvýšiť nezávislosť verejnej služby a zlepšiť riadenie ľudských zdrojov vo verejnej správe. Zamerať sa na posilňovanie analytickej kapacity verejných inštitúcií, prijímať opatrenia na boj proti korupcii a zvýšiť efektívnosť a kvalitu súdneho systému a verejného obstarávania.
- Zavádzať opatrenia pre zlepšenie podnikateľského prostredia s dôrazom na malé a stredné podniky. Zamerať sa na lepšie fungovanie trhu s energiou a preskúmať faktory vplyvajúce na vysoké sieťové poplatky za elektrinu s dôrazom pre priemyselných odberateľov. Naďalej rozvíjať energetické prepojenia so susednými krajinami.
- Zamerať sa na riešenie dlhodobej nezamestnanosti s dôrazom na mladých ľudí (preventívne opatrenia) a ženy s rodinnými povinnosťami (zamerať sa na zariadenia starostlivosti o deti do troch rokov). Využívať nástroje podpory zamestnávania ako sú aktivačné práce, druhá šanca na vzdelanie, individuálne prispôsobovanie odborného vzdelávania s dôrazom na kvalitu. Zvýšiť kapacitu verejných služieb zamestnanosti so zameraním na správu prípadov, personalizované poradenstvo, aktiváciu nezamestnaných a posilniť prepojenie medzi aktiváciou a sociálnou pomocou.
- Zvyšovať kvalitu vyučovania na školách a zlepšovať učebné výsledky žiakov a študentov. Odborné vzdelávanie a prípravu poskytovať priamo na pracoviskách. Prispôbiť vytváranie študijných programov priamo orientovaných na výkon povolania. Zamerať sa na zvyšovanie kvality vedeckej základne a prepájať účinné odovzdávanie poznatkov z vedy a výskumu pre akademickú obec.
- Vytvárať systémové opatrenia pre zlepšenie prístupu ku kvalitnému a inkluzívnemu predškolskému a školskému vzdelávaniu marginalizovaných skupín vrátane rómskych komunit a vytvárať podmienky pre ich širšiu účasť na odbornej príprave a vyššom vzdelávaní.

Zároveň pre SR vyplýva povinnosť dodržiavať záväzky k stanoveným termínom, ktoré jej vyplynuli pri vstupe do Európskej únie a to predovšetkým zamerané na zvyšovanie dostupnosti miestneho obyvateľstva ku kvalitnej pitnej vode prostredníctvom budovania verejných vodovodov a zvyšovanie počtu obyvateľov napojených na kanalizáciu prostredníctvom budovania verejných kanalizácií a čistiarní odpadových vôd. Rozvoj v týchto oblastiach infraštruktúry bude preto patriť medzi podporované priority v závislosti od veľkosti územných aglomerácií a v závislosti od plánovacích dokumentov na regionálnej úrovni.

Ďalšiu oblasť predstavuje spoločné úsilie členských štátov EÚ znižovať emisie skleníkových plynov v záujme dosiahnutia záväzku EÚ znížiť emisie skleníkových plynov do roku 2020 o 20%. Podporované budú rôzne ekologicky zamerané projekty spojené s využívaním obnoviteľných zdrojov energií alebo využívanie alternatívnych materiálov a technológií zameraných na zvyšovanie energetickej efektívnosti nielen v oblastiach ako doprava a priemysel ale tiež v poľnohospodárstve a lesníctve.

Realizácia národných projektov elektronizácie verejnej správy a rozvoja elektronických služieb bude spolu so zavádzaním inovácií a IKT a postupným zvyšovaním prístupnosti k širokopásmovému internetu aj vo vidieckych oblastiach vytvárať podmienky pre efektívny a kvalitný výkon služieb verejnej správy i samosprávy.

Národné projekty výstavby diaľnic, rýchlостných ciest vrátane postupnej modernizácie železničnej dopravy otvoria dlho očakávané kvalitné dopravné prepojenie východu a západu Slovenska. Východ SR s blízkym prepojením na Maďarsko, Poľsko a Ukrajinu tak konečne bude môcť ponúknuť investične zaujímavý potenciál vhodný aj pre významných tzv. strategických investorov, ktorí vytvárajú nové a dlhodobo stále pracovné príležitosti. Spolu so zámerom preferovať plánované investičné parky zameriavať sa na inovácie a informačné a komunikačné technológie s vysokou pridanou hodnotou môžu sa v okolí mesta Košice vytvárať vysoko kvalifikované pracovné miesta, ktoré môžu zastaviť dlhodobý odliv kvalifikovanej pracovnej sily a mladých ľudí z východu na západ.

### 1.2.3 Vplyv vonkajšieho prostredia na vývoj situácie v území

Konkrétny vplyv vonkajšieho prostredia na všestranný rozvoj miestneho územia predovšetkým z pohľadu miestnej samosprávy je značný a je možné ho rozdeliť do niekoľkých kategórií. Identifikácia a rozdelenie jednotlivých vplyvov pomôže tvorcom stratégie predvídať budúci možný vývoj situácie (hlavne ten nepriaznivý) a v rámci svojich možností sa naň pripraviť resp. prijať preventívne opatrenia na zmiernenie prípadných negatívnych dopadov.

Na rozvoj miestneho územia môžu vplývať rôzne vonkajšie faktory, ktoré je možné zhrnúť do nasledovných spoločných oblastí:

- sociálna,
- technologická,
- ekonomická,
- ekologická,
- politická a
- hodnotová.

Na rozvoj miestneho územia predpokladáme pôsobenie nasledujúcich vonkajších faktorov:

Tabuľka č. 23

Sociálna oblasť	Technologická oblasť	Ekonomická oblasť
Zmeny populácie – starnutie obyvateľstva, vyľudňovanie vidieka, odchod mladých a kvalifikovaných ľudí za prácou, vzdelaním, službami	Rozvoj zameraný na široké využívanie IKT, inovácií, kreatívneho priemyslu, moderných alternatívnych technológií	Podpora z fondov EÚ na realizáciu investičných i neinvestičných rozvojových projektov pre verejný, súkromný i neziskový sektor
Zvyšovanie vzdelanostnej,	Pokryvanie vidieckych oblastí	Národné dotačné a kompenzačné

kvalifikačnej a odbornej úrovne žiakov, študentov a obyvateľov	širokopásmovým pripojením na internet a elektronizácia služieb verejnej správy a samosprávy	programy v rôznych oblastiach (i na rozvoj vidieckeho CR a agroturistiky)
Pokles výroby u dominantných zamestnávateľov v regióne a s tým spojený pokles príjmov alebo hromadné prepúšťania	Rozvoj priemyselných a technologicky vyspelých (High – Tech) parkov s vyššou pridanou hodnotou	Obmedzená podpora štátu pre malých a stredných podnikateľov a vysoká odvodová záťažnosť brzdiaca ďalší rozvoj podnikania
Prehlbujúca sa chudoba a sociálna vylúčenosť marginalizovaných a neprispôsobivých skupín, nárast sociálnej ohrozenosti mládeže	Zvyšovanie dostupnosti k technológiám využívajúcich obnoviteľné zdroje energií aj pre fyzické osoby a nárast ich individuálneho využívania na vidieku	Postupujúca výstavba diaľnic smerom na východ SR a postupný príchod významných investorov bližšie k východu republiky
Špecializované účelové dotačné programy EÚ a SR (napr. zamestnávanie mladých ľudí, aktivačné práce a pod.)	Podpora prenosu vedeckých a výskumných poznatkov do praxe (poľnohospodárstvo, lesníctvo, rozvoj vidieka)	Podpora štátu pri výrobe a predaji miestnych a regionálnych výrobkov, potravín a produktov
Migračné vlny – hromadné sťahovanie národov za prácou z vojnových a chudobných oblastí do krajín EÚ	Postupné ukončovanie éry využívania uhl'ohydrátov na báze tradičných palív a prechod k alternatívnym zdrojom energií	Prehlbujúca sa kríza v rámci Európskej únie – finančná, ekonomická – vplyv na stabilitu bánk, meny i priemyselnej výroby
<b>Ekologická oblasť</b>	<b>Politická oblasť</b>	<b>Hodnotová oblasť</b>
Podpora a preferovanie ekologických projektov, využívania OZE, zvyšovanie energetickej efektívnosti, nakladania s odpadmi a pod.	Plnenie záväzkov SR voči legislatíve a normám EÚ v rôznych oblastiach	Propagácia európskych demokratických princípov, cenností a hodnôt, tolerancie, spolupatričnosti a vzájomnej súdržnosti
Trvalo udržateľný rozvoj obcí a mikroregiónov na Slovensku vrátane podpory miestnych ekologických a udržateľných projektov	Integrovaný územný rozvoj na princípoch LEADER – preferovanie komunitou riadeného rozvoja vo vidieckom prostredí	Rozvoj komunitného dialógu, komunitnej a medzisektorovej spolupráce, rozvoj spoločných partnerských vzťahov a projektov
Zmeny spojené s otepľovaním, extrémne počasia, záplavy, suché obdobia ovplyvňujúce poľnohospodársku prvovýrobu, vysychanie vodných zdrojov, lesné kalamity, požiare a pod.	Ohrozenie politiky súdržnosti – možné krátenie fondov EÚ, obmedzovanie voľného pohybu osôb alebo tovarov, rozsiahla reštrukturalizácia EÚ alebo aj možnosť rozpadu EÚ	Postupné vytrácanie základných morálnych hodnôt, rodinnej a medzigeneračnej súdržnosti, nárast radikalizmu a extrémizmu zvlášť medzi mladými ľuďmi
Zásahy do prírody a životného prostredia – znečisťovanie pôdy užívaním pesticídov, herbicídov, chemických hnojív, skládky odpadov a pod.	Pretrvávajúce problémy s nevysporiadanými vlastníkmi vzťahmi, rozdrobenosť vlastníckych podielov	Postupný prechod k zdravému spôsobu života – prevencia ochorení, zdravšie potraviny, pohyb, šport, relax, oddych
Postupný rozvoj ekologického a trvalo udržateľného hospodárenia v lesníctve a v poľnohospodárstve	Presúvanie kompetencií štátu na samosprávy bez primeranej finančnej podpory	Postupný návrat k domácej kvalite na úkor lacnej kvantity (z dovozu), lokálpatriotizmus

Zdroj: vlastné spracovanie

#### 1.2.4 Súlad PHSR s inými rozvojovými dokumentmi

Plánovanie hospodárskeho a sociálneho rozvoja musí byť v súlade a nadväzovať na súbor národných, regionálnych i miestnych rozvojových dokumentov, ktoré v danom období špecifikujú rozvojové smerovanie nadradených územných celkov. Príprava rozvojovej stratégie



na miestnej úrovni musí byť preto v súlade s miestnym územnoplánovacím dokumentom, pretože PHSR a UPD spolu predstavujú základné rozvojové piliere budúceho rozvoja územia. Okrem toho miestny rozvoj musí byť v súlade s plánovaným rozvojom mikroregiónu prípadne Miestnej akčnej skupiny (ak existujú resp. ak pripravujú spoločnú rozvojovú stratégiu).

Na regionálnej úrovni musí byť miestna stratégia zosúladená s rozvojovou stratégiou a cieľmi samosprávneho kraja vrátane iných platných regionálnych rozvojových koncepcií, programov alebo stratégií.

PHSR obce Veľké Ozorovce je spracovaný v súlade s rôznymi rozvojovými stratégiami a koncepciami na miestnej, regionálnej, národnej i nadnárodnej úrovni tak, aby nedochádzalo k žiadnym rozporom ale naopak, aby sa vzájomne dopĺňali a vo vzájomnom súlade prispievali k znásobovaniu rozvojového efektu obce.

Obec Veľké Ozorovce má spracovaný aktuálne platný územnoplánovací dokument. Tento dokument bol spracovaný v roku 2009 a doplnený - aktualizovaný v roku 2011, a nevyžaduje si aktualizáciu v najbližšom období. Príprava stratégie PHSR v plnom rozsahu vychádzala a je zosúladená s ÚPD obce. V prípade budúcej aktualizácie dokumentácie ÚPD bude zohľadnený a zosúladený vzájomný vplyv na PHSR. V prípade vzniku rozporov bude realizovaná aktualizácia PHSR v záujme úplného zosúladenia oboch dokumentov.

Obec je súčasťou občianskeho združenia Miestna akčná skupina Sečovský región, ktorá má spracovanú aktuálnu vlastnú komunitou riadenú integrovanú rozvojovú stratégiu (stratégia CLLD). PHSR obce Veľké Ozorovce je v súlade s miestnou aktuálne platnou stratégiou CLLD.“

Počas spracovávania PHSR bola nadviazaná úzka spolupráca so zástupcami jednotlivých sektorov (verejný, súkromný, občiansky) vrátane zapojenia partnerov, aktivistov miestnych záujmových združení a marginalizovaných komunít. PHSR tak zohľadňuje a je v súlade so všetkými miestnymi rozvojovými dokumentmi a to predovšetkým v nasledovných oblastiach:

- rozvoj miestnej ekonomiky a rast zamestnanosti v území,
- rast konkurencieschopnosti miestnych podnikateľov,
- rozvoj inovatívnych a kreatívnych nápadov a projektov,
- rozvoj malého podnikania a služieb v rôznych oblastiach,
- rozvoj turizmu – infraštruktúra, služby, propagácia,
- skvalitňovanie všetkých druhov vzdelávania a informovania (základné, odborné, celoživotné, záujmové, rekvalifikačné a pod.),
- rozvoj a skvalitňovanie verejnej infraštruktúry a služieb,
- rozvoj komunitného dialógu a spolupráce, komunitných a sociálnych služieb vrátane zapájania mladých ľudí a marginalizovaných skupín obyvateľov,

- rozvoj viacsektorových partnerstiev a spolupráce,
- skvalitňovanie a ochrana životného prostredia,
- využívanie a zveľaďovanie miestneho potenciálu (príroda, ľudia, tradície, história a pod.).

PHSR obce Veľké Ozorovce je v súlade s nasledovnými stratégiami alebo koncepciami na regionálnej alebo národnej úrovni, ktoré budú vplývať na konkrétny rozvoj územnej oblasti, ktorej súčasťou je aj územie obce:

- Program hospodárskeho a sociálneho rozvoja Košického kraja 2016 – 2022, ktorý je zameraný na „intenzívnu podporu tvorby nových pracovných miest a iniciatív vedúcich k rastu miezd cestou budovania regionálnej identity v Košickom kraji“ (základné poslanie – misia KSK). Základné strategické ciele sa zameriavajú na posilnenie regionálnej identity prostredníctvom tvorby pracovných miest, rozvoja vidieka, komunitného spôsobu života, rozvojom občianskej spoločnosti, sociálnych ľudských práv, dobrovoľníctva, kultúrneho a prírodného dedičstva a kvality života obyvateľov.
- Regionálna integrovaná územná stratégia Košického kraja na roky 2014 – 2020 sa vo svojich prioritných osiach zameriava na bezpečnú a ekologickú dopravu, ľahší prístup k efektívnym a kvalitnejším verejným službám a zlepšenie kvality života s dôrazom na životné prostredie.
- Stratégia pre rozvoj kreatívnej ekonomiky Košického kraja slúži na podporu rozvoja kreatívnej ekonomiky s pozitívnym dopadom na zamestnanosť a kvalitu života v regióne. Vo svojich prioritných oblastiach sa zameriava na budovanie partnerstiev a rozvoj vzdelávania.
- Program budovania logistického centra pre agrokomodity v KSK je zameraný na podporu zvyšovania zamestnanosti a konkurencieschopnosti Košického kraja podporou priamej produkcie prvovýroby, tvorbu partnerstiev, dodávateľských reťazcov, registráciu miestnych agroproduktov, vzdelávací a školiaci proces, miestne značky a pod.
- Regionálna inovačná stratégia Košického kraja 2013 – 2020 sa zameriava na rozvoj vzájomnej spolupráce a partnerstiev pri využívaní vnútorného inovačného potenciálu, podporu inovatívneho podnikania, skvalitňovania ľudských zdrojov a budovania regionálneho inovačného ekosystému európskeho významu.
- Stratégia na zmiernenie sociálnej exklúzie v podmienkach Košického kraja 2015 – 2020 sa v rámci svojich prioritných oblastí zameriava znevýhodnené skupiny na trhu práce, ich motiváciu, aktivizáciu, odborné vzdelávanie, inovatívne formy podnikania, využívanie vnútorného potenciálu územia a rozvoj informovanosti.
- Národná stratégia regionálneho rozvoja SR do roku 2020 stanovuje pre Košický kraj 3 základné prioritné oblasti: 1. -vytvorenie hospodárstva založeného na znalostiach a inovácii, 2. -podporovanie ekologickejšieho a konkurencieschopnejšieho hospodárstva efektívne využívajúceho zdroje a 3. -podporovanie hospodárstva s vysokou mierou zamestnanosti zabezpečujúceho sociálnu a územnú súdržnosť.

- Stratégia rozvoja cestovného ruchu do roku 2020 sa zameriava na zvyšovanie konkurencieschopnosti cestovného ruchu pri lepšom využívaní jeho potenciálu so zámerom vyrovnávať regionálne disparity a vytvárať nové pracovné príležitosti. Dôraz bude kladený na kvalitu, inovácie, rozvoj podnikania v CR, širšiu účasť znevýhodnených občanov, rozvoj cykloturistiky, kúpeľníctva, rozvoj vzdelávania a partnerstiev, produktov a propagácie CR.
- Miestna Agenda 21 – Udržateľný rozvoj obcí a mikroregiónov na Slovensku sa zameriava na tvorbu partnerstiev, environment, miestny rozvoj a kvalitu života na vidieku, podporu miestnych iniciatív a zapájanie miestneho obyvateľstva a komunít do trvalo udržateľného rozvoja regiónov.

## 1.3 ZHODNOTENIE SÚČASNÉHO STAVU ÚZEMIA

### 1.3.1 Zhodnotenie súčasného stavu územia

Analýza SWOT bola spracovaná na základe výstupov analýzy vnútorného prostredia obce a tiež názorov a podnetov miestnych občanov, ktorí sa zúčastnili pracovných stretnutí zameraných na identifikáciu silných a slabých stránok územia obce. Snahou bolo dosiahnuť viac sektorovú spoluprácu zapojením do prípravných prác na PHSR aj miestnych združení, spolkov, záujmových organizácií a podnikateľských subjektov v záujme čo najširšej prezentácie miestnych názorov a návrhov v každej z dotknutých oblastí. Výsledkom bolo široké spektrum účastníkov, ktorí prezentovali svoj uhol pohľadu na obec, dianie v nej, kvalitu života a potrieb v území kde žijú alebo pôsobia.

Vybrané boli štyri základné oblasti, v rámci ktorých boli postupne zadefinované silné a slabé stránky obce a jej územia z pohľadu vnútorného prostredia. Z pohľadu vonkajších vplyvov boli zadefinované príležitosti a ohrozenia, ktoré môžu pozitívne alebo negatívne ovplyvňovať budúci rozvoj v obci. Určujúcim kritériom bolo stanovenie spoločnej názorovej zhody medzi účastníkmi stretnutí a tá bola v niektorých prípadoch smerodajnou pri zápise do jednotlivých častí analýzy SWOT (zvlášť pri definovaní vplyvu vnútorného alebo vonkajšieho prostredia). Analýza je výstupom konkrétnej práce s ľuďmi a ich názormi, ktoré boli v prípade spoločnej zhody nadradené dodržaniu presných definícií SWOT analýzy.

Ako základné oblasti hodnotenia analýzy SWOT boli vybrané:

- prírodné zdroje
- ľudské a spoločenské zdroje
- materiálne a fyzické zdroje a
- ekonomické zdroje.

Z každej z týchto oblastí boli zadefinované silné stránky a slabé stránky územia z pohľadu vnútorného prostredia, ktoré si dokáže obec a jej obyvatelia ovplyvniť samostatne. Za každú oblasť boli navrhnuté tie silné alebo slabé stránky, ktoré sa účastníkom pracovných stretnutí javili ako kľúčové. Tie boli neskôr zohľadnené pri zadefinovaní základných problémov v území a následnom výbere budúcich prioritných rozvojových oblastí a stanovení strategickej časti PHSR.

## 1.4 ANALÝZA SWOT

Tabuľka č. 24

Oblasť:	Silné stránky	Slabé stránky	Príležitosti	Ohrozenia
PRÍRODNÉ ZDROJE	<ul style="list-style-type: none"> <li>• vhodná klíma pre život ľudí;</li> <li>• dobrá dostupnosť územia;</li> <li>• ľudský potenciál;</li> <li>• bohatý prírodný potenciál;</li> <li>• vysoký podiel lesných porastov;</li> <li>• optimálne zastúpenie zelene;</li> <li>• chránené územia;</li> <li>• rôznorodá lesná zver;</li> <li>• vysoká bonita pôdy;</li> <li>• výskyt chránených drevín;</li> <li>• pozitívny trend vo vývoji kvality ovzdušia;</li> <li>• vytvorené podmienky pre separovanie odpadu;</li> <li>• environmentálna výchova v MŠ;</li> <li>• pozitívny prístup obyvateľstva k zachovaniu prírodného dedičstva pre nasledujúce generácie;</li> <li>• dobrá angažovanosť obyvateľov;</li> <li>• pozitívny prístup samosprávy;</li> <li>• uskutočňovanie revitalizácie potoku ;</li> <li>• zrekonštruovaný park a upravené zelené plochy a plochy lemujúce komunikácie;</li> </ul>	<ul style="list-style-type: none"> <li>• nevybudovaná kanalizácia a ČOV;</li> <li>• nevybudovaná vodovodná sieť v obci;</li> <li>• znečisťovanie prírodných zdrojov (vypúšťanie septikov (žump) do vodných tokov);</li> <li>• nízke environmentálne povedomie obyvateľstva;</li> <li>• nevyhovujúca kvalita pitnej vody;</li> <li>• nelegálne skládky odpadov nepriaznivo vplývajúce na kvalitu ovzdušia v obci;</li> <li>• zanedbaný stav zelene, parku;</li> <li>• nedoriešené vlastnícke vzťahy k pozemkom;</li> <li>• chýbajúce cyklistické trasy;</li> <li>• zanedbanie prírodných atraktivít územia (nevyužitý potenciál okolia vodných plôch);</li> </ul>	<ul style="list-style-type: none"> <li>• štátna koncepcia ochrany prírody a racionálneho využívania prírodných zdrojov;</li> <li>• štátna propagácia ochrany životného prostredia;</li> <li>• výrazné obmedzenie používania látok poškodzujúcich ozónovú vrstvu;</li> <li>• národné programy podpory energetickej efektívnosti;</li> <li>• existencia legislatívneho zabezpečenia a integrovaná koncepcia v hospodárení s odpadmi SR (minimalizácia vzniku odpadov, maximálne využívanie odpadov, zhodnocovanie a správne zneškodňovanie spôsobom neohrozujúcim zdravie ľudí a životné prostredie);</li> <li>• rozšírenie a skvalitnenie separovania odpadov s dôrazom na motiváciu obyvateľov ;</li> <li>• ekologicky zameraní zahraniční a domáci investori;</li> <li>• politika Európskej únie smerujúca k trvalo udržateľnému rozvoju;</li> <li>• možnosť využívať štrukturálne fondy EÚ;</li> <li>• plnenie záväzkov SR voči normám a legislatíve EÚ( zásobovania pitnou vodou, využívanie OZE, výstavba kanalizácií a ČOV a pod.);</li> </ul>	<ul style="list-style-type: none"> <li>• hydroklimatické zmeny(oteplovanie, extrémny počasie, záplavy, obdobia sucha);</li> <li>• zanedbanie environmentálnej výchovy;</li> <li>• zahusťovanie výstavby na úkor zelene;</li> <li>• nekontrolované a neriadené lesné a pôdne hospodárstvo;</li> <li>• nekontrolovaný nárast nelegálnych skládok a znečisťovanie ŽP;</li> <li>• obmedzenie politiky súdržnosti a krátenie fondov EÚ z dôvodu ekonomickej alebo finančnej krízy;</li> </ul>

Zdroj: vlastné spracovanie

Tabuľka č. 25

Oblasť:	Silné stránky	Slabé stránky	Príležitosti	Ohrozenia
ĽUDSKÉ A SPOLOČENSKÉ ZDROJE	<ul style="list-style-type: none"> <li>stabilné hodnoty prirodzeného prírastku v obci;</li> <li>rozmanitá náboženská a národnostná štruktúra obyvateľov – nutnosť tolerancie;</li> <li>bohatá činnosť folklórneho súboru Dolinky;</li> <li>záujem mládeže o kultúru – spev, tanec;</li> <li>vysoký záujem o šport so športovými podujatiami a širokým zapojením mládeže;</li> <li>multifunkčné a viacúčelové ihriská,</li> <li>kvalitná vzdelanostná úroveň obyvateľov obce;</li> <li>výhodná poloha obce v blízkosti okresného mesta Trebišov;</li> <li>prevádzkovanie MŠ v obci;</li> <li>záujem a podpora zo strany samosprávy;</li> <li>záujem samosprávy o vzdelávanie vedúcich predstaviteľov škôl;</li> <li>veľký záujem obyvateľov o rozvoj obce;</li> <li>bohatá história, tradície a kultúrne podujatia;</li> </ul>	<ul style="list-style-type: none"> <li>nárast migračných úbytkov v obci;</li> <li>odliv kvalifikovaných mladých ľudí z obce;</li> <li>finančne veľmi náročná prevádzka MŠ;</li> <li>slabé prepojenie systému vzdelávania s potrebami trhu práce;</li> <li>nedostatok financií na podporu školstva;</li> <li>pomerne vysoká nezamestnanosť a nízka vzdelanostná úroveň dlhodobo nezamestnaných;</li> <li>nutnosť dochádzania za prácou;</li> <li>vyšší podiel spoločensky neprispôsobivých občanov v obci;</li> <li>zanedbanie rozvoja školstva na území obce;</li> <li>neefektívne využívanie doplnkových finančných zdrojov na rozvoj obce;</li> <li>nesystémová spolupráca obce a príslušných inštitúcií podporujúcich znižovanie nezamestnanosti;</li> <li>zlý neuspokojivý vzťah medzi životným štýlom obyvateľstva a športovaním;</li> </ul>	<ul style="list-style-type: none"> <li>možnosť efektívne využívať štrukturálne fondy EÚ na rekonštrukciu a rozvoj školskej infraštruktúry, kultúry;</li> <li>celoštatná koncepcia informatizácie škôl v SR;</li> <li>podpora rozvoja vidieka a národné programy podporujúce nezamestnanosť (napr. formou aktivačných prác, absolventských praxí);</li> <li>národné dotačné a kompenzačné programy v rôznych oblastiach (napr. vzdelávanie, šport, kultúra, sociálna pomoc a pod.);</li> </ul>	<ul style="list-style-type: none"> <li>naďalej pretrvávajúci pokles demografického vývoja;</li> <li>pokles počtu detí a mládeže do 15 rokov;</li> <li>starnutie obyvateľstva;</li> <li>zvýšený úbytok obyvateľstva migráciou – zvlášť kvalifikovaných mladých ľudí;</li> <li>nedostatočné finančné kompenzácie presunu kompetencií zo štátu na samosprávu v oblasti školstva;</li> <li>postupný zánik pracovných príležitostí pre obyvateľov s nižším vzdelaním;</li> <li>nízky pomer vyčlenených finančných prostriedkov na rekonštrukcie škôl zo štrukturálnych fondov EÚ k počtu škôl v SR;</li> <li>prehlbujúca sa kríza v rámci EÚ (finančná, ekonomická, nekontrolované migračné vlny, ohrozenie politiky súdržnosti príp. rozpad EÚ);</li> </ul>

Zdroj: vlastné spracovanie

Tabuľka č. 26

Oblasť	Silné stránky	Slabé stránky	Príležitosti	Ohrozenia
MATERIÁLNE A FYZICKÉ ZDROJE	<ul style="list-style-type: none"> <li>poloha obce v blízkosti okresného mesta Trebišov;</li> <li>sprístupnenie obce pravidelnou autobusovou dopravou;</li> <li>blízkosť medzinárodného letiska v krajskom meste Košice;</li> <li>blízkosť železničnej dopravy;</li> <li>strediskový charakter obce s dostatočnou občianskou</li> </ul>	<ul style="list-style-type: none"> <li>nevyhovujúci stav existujúcej dopravnej a ďalšej miestnej technickej a základnej infraštruktúry;</li> <li>nedostatok parkovacích plôch v obci;</li> <li>zlý stav obecných komunikácií a chodníkov v obci;</li> <li>zlý stav autobusových zastávok v obci;</li> <li>finančne veľmi náročná výstavba a rekonštrukcie technickej, základnej</li> </ul>	<ul style="list-style-type: none"> <li>možnosť využívať štrukturálne fondy EÚ zamerané na skvalitňovanie infraštruktúry a služieb;</li> <li>vybudovanie diaľnic spájajúcich západ a východ SR;</li> <li>rekonštrukcie príjazdových ciest z blízkych miest a napojení na hlavné cestné ťahy;</li> <li>dokončená a kvalitná technická infraštruktúra v obci;</li> <li>možnosť spolufinancovania</li> </ul>	<ul style="list-style-type: none"> <li>stagnujúca výstavba nadradenej cestnej siete;</li> <li>nízky záujem investorov o východné Slovensko;</li> <li>slabá výkonnosť slovenskej ekonomiky;</li> <li>dlhodobé zanedbávanie technickej infraštruktúry;</li> <li>neriešenie zlého technického stavu príjazdových komunikácií;</li> <li>nedostatočná finančná podpora štátu pri</li> </ul>

	<p>vybavenosťou a ponukou služieb;</p> <ul style="list-style-type: none"> <li>• obec je plynofikovaná s dostatočnou energetickou sieťou;</li> <li>• dostupnosť telekomunikačných služieb;</li> <li>• prevádzkovanie sociálnych služieb v obci;</li> <li>• spolupráca s PZ SR – úradovňa v meste Sečovce;</li> <li>• dostupná MŠ priamo v obci;</li> <li>• plánované vybudovanie kanalizácie a ČOV;</li> <li>• rozšírenie kultúrnej a športovej spolupráce so susednými obcami;</li> </ul>	<p>a dopravnej infraštruktúry v obci;</p> <ul style="list-style-type: none"> <li>• chýbajúce cyklistické chodníky a trasy;</li> <li>• chýbajúce a nedostatočne chránené detské ihriská;</li> <li>• chýbajúce zdravotné stredisko v obci;</li> <li>• nedostatočné a zastarané vybavenie samosprávy výpočtovou technikou;</li> <li>• chýbajúca lekáreň;</li> <li>• slabé napojenie na hlavné cesty;</li> <li>• pozitívny prístup samosprávy;</li> </ul>	<p>kultúrnych aktivít z podnikateľských kruhov;</p> <ul style="list-style-type: none"> <li>• rozšírenie kultúrnej a športovej spolupráce so susednými obcami;</li> <li>• prenos kompetencií z oblasti kultúry na samosprávu;</li> <li>• zvýšenie kapacity intervalov autobusovej prepravy;</li> <li>• národný program digitalizácie verejných služieb;</li> <li>• národný program internetizácie vidieckych oblastí;</li> <li>• plnenie záväzkov voči normám a legislatíve EÚ (výstavba kanalizácií a ČOV, vodovodov, využívanie OZE a pod.);</li> <li>• budúci rozvoj zameraný na široké využívanie IKT, inovácií, kreativity a alternatívnych technológií;</li> </ul>	<p>presune kompetencií;</p> <ul style="list-style-type: none"> <li>• rastúce ceny služieb bez adekvátneho zvyšovania kvality;</li> <li>• nárast individuálnej automobilovej dopravy;</li> <li>• neustále zvyšovanie cien;</li> <li>• ďalší nárast nezamestnanosti;</li> <li>• nízke a stagnujúce príjmy obyvateľov</li> <li>• obmedzené finančné zdroje; nedostatočné financovanie na kultúru a šport;</li> <li>• prevládajúce problémy s nevysporiadanými vlastníkmi vzťahmi;</li> <li>• finančná a ekonomická kríza;</li> </ul>
--	---	---	---	---

Zdroj: vlastné spracovanie

Tabuľka č. 27

Oblasť	Silné stránky	Slabé stránky	Príležitosti	Ohrozenia
<p>EKONOMICKÉ ZDROJE</p>	<ul style="list-style-type: none"> <li>• výhodná poloha obce v blízkosti okresného mesta Trebišov;</li> <li>• veľmi dobrý potenciál pre rozvoj cestovného ruchu a oddychového zázemia pre obyvateľov okolitých miest;</li> <li>• spracovávanie aktuálnych rozvojových dokumentov;</li> <li>• dostatok disponibilnej a kvalifikovanej pracovnej sily;</li> <li>• miestni remeselníci – tradičné ľudové remeslá a folklór;</li> <li>• udržiavanie partnerských vzťahov na miestnej i regionálnej úrovni;</li> <li>• pozitívny prístup samosprávy;</li> <li>• podpora medzisektorovej a komunitnej spolupráce;</li> <li>• rozvinuté miestne poľnohospodárstvo a lesníctvo;</li> <li>• dobré zastúpenie miestnych obchodných prevádzok;</li> <li>• snaha miestnej samosprávy zameraná na rozvoj priaznivého</li> </ul>	<ul style="list-style-type: none"> <li>• neoptimálne využívanie historického a prírodného potenciálu;</li> <li>• zanedbávanie starostlivosti o prírodné atraktivity a ich okolie;</li> <li>• nedostatočná ponuka služieb cestovného ruchu;</li> <li>• nízka úroveň služieb cestovného ruchu;</li> <li>• nedostatočná propagácia obce v oblasti cestovného ruchu;</li> <li>• odchod kvalifikovanej pracovnej sily;</li> <li>• nedostatok pracovných príležitostí a bytov pre udržanie pracovnej sily;</li> <li>• vysoká miera nezamestnanosti;</li> <li>• nízka úroveň HDP/obyv. v porovnaní s priemerom Európskej únie;</li> <li>• nerovnomerné rozmiestnenie a nízka úroveň služieb;</li> <li>• nízke využívanie štátnych podporných programov a fondov EÚ;</li> <li>• pracovné príležitosti pre mladých, matky ale aj pre</li> </ul>	<ul style="list-style-type: none"> <li>• zmena daňového systému SR;</li> <li>• rast priamych zahraničných investícií;</li> <li>• možnosti využívania fondov Európskej únie;</li> <li>• zvyšovanie kúpnej sily obyvateľstva;</li> <li>• vytváranie priaznivejších podmienok pre podnikanie v SR;</li> <li>• využitie historického, kultúrneho a prírodného potenciálu pre rozvoj cestovného ruchu;</li> <li>• národná podpora predaja domácich a regionálnych výrobkov, potravín a služieb;</li> <li>• vytváranie partnerstiev;</li> <li>• predpoklady pre rozvoj nových odvetví hospodárstva;</li> <li>• postupujúca výstavba diaľnic smerom na východ SR a postupný príchod významných investorov bližšie k východu;</li> <li>• rozvoj ekologického hospodárenia;</li> </ul>	<ul style="list-style-type: none"> <li>• neriešenie politiky štátu v oblasti malého a stredného podnikania;</li> <li>• obmedzenie dotačnej politiky pre poľnohospodárov a čerpanie fondov EÚ;</li> <li>• vysoká odvodová zaťaženosť;</li> <li>• nárast odlevu kvalifikovanej pracovnej sily;</li> <li>• nárast konkurencie vplyvom vstupu Ukrajiny do EÚ;</li> <li>• klesajúca ekonomická aktivita;</li> <li>• pretrvávajúci nezáujem investorov o Východné Slovensko;</li> <li>• slabá propagácia východu Slovenska;</li> <li>• nedostatočné stimuly pre budúcich investorov zo strany vlády SR;</li> <li>• preferovanie lacnej kvantity (z dovozu) pred (miestnou)</li> </ul>

	<p>podnikateľského prostredia, skvalitňovanie miestnej infraštruktúry a služieb;</p> <ul style="list-style-type: none"> <li>• vytváranie priaznivejších podmienok pre podnikanie v obci;</li> <li>• existujúci miestni podnikatelia a živnostníci;</li> </ul>	<p>osoby staršie sú veľmi obmedzené;</p>	<ul style="list-style-type: none"> <li>• rozvoj priemyselných parkov a technologicky vyspelých parkov s vyššou pridanou hodnotou;</li> </ul>	<p>kvalitou;</p> <ul style="list-style-type: none"> <li>• celosvetovo klesajúca ekonomická aktivita;</li> <li>• zanedbanie výstavby diaľnic a nadradenej cestnej siete;</li> </ul>
--	---	--	--	--

Zdroj: vlastné spracovanie

### 1.4.1 Silné a slabé stránky územia

Pre každú zo zadaných oblastí boli vybrané tie silné alebo slabé stránky, ktoré sa účastníkom pracovných stretnutí javili ako kľúčové pre budúcu identifikáciu základných problémov svojho územia a následného stanovenia prioritných rozvojových oblastí stratégie PHSR.

#### 1.4.1.1 Prírodné zdroje

Za určujúce silné stránky boli stanovené:

- bohatý prírodný potenciál, ktorý vyplýva z vhodných klimatických podmienok, neustálym zvyšovaním kvality ovzdušia a výhodnej polohy obce v prostredí so širokým zastúpením lesných porastov, vodných tokov a jazier s množstvom rôznorodej fauny i flóry (lesná zver, chránené druhy a pod.);
- zaujímavý historický potenciál územia spojený so zachovávaním miestnych tradícií
- pomerná blízkosť okresného mesta Trebišov, ktoré svoje okolie využíva na rekreačno - oddychové aktivity, víkendovú turistiku, agroturistiku, záujmové aktivity, poznávacie výlety a pod.

Za určujúce slabé stránky boli stanovené:

- vodné zdroje, predovšetkým jazerá a potoky, ktoré vplyvom pretrvávajúcich dažďov vyžadujú protipovodňové opatrenia;
- kontaminácia ornej pôdy z neriadenej poľnohospodárskej činnosti s prehnaným využívaním chemikálií, pesticídov a hnojív, pretrvávajúci problém skládok odpadov zvlášť tých nelegálnych, ktoré nepriaznivo ovplyvňujú kvalitu ovzdušia;
- nevybudovaná kanalizácia a vodovodná sieť pôsobí nepriaznivo na kvalitu a štandard bývania v obci
- veľmi nízke využívanie obnoviteľných zdrojov energie, alternatívnych a energeticky šetrných postupov a technológií, ktoré sú šetrné k životnému prostrediu.

#### 1.4.1.2 Ľudské a spoločenské zdroje

Za určujúce silné stránky boli stanovené:



- vysoké kultúrne povedomie obyvateľstva a rozmanitá náboženská a národnostná štruktúra zachováva tradičnú osobitosť svojho kultúrneho i národného povedomia, ale úspešne odovzdáva tieto osobitosti aj mladým ľuďom, ktorí prejavujú záujem o kultúrne podujatia, osvojujú si tradičný folklór predovšetkým spev a tanec;
- záujem miestnych obyvateľov o rôzne spolkové, komunitné a klubové činnosti, šport, a prejavujú tiež záujem o rozvoj obce i celého regiónu, rôzne spoločenské a športové podujatia so širokým zapojením mládeže;
- kvalitná vzdelanostná úroveň, zvýšený záujem o vzdelávacie aktivity v rôznych oblastiach, inovačné technológie, celoživotné vzdelávanie, vzrastajú nároky na vybavenosť a kvalitu vzdelávania v miestnych školských, výchovných a voľno časových zariadeniach.

Za určujúce slabé stránky boli stanovené:

- stále pretrvávajúca pomerne vysoká nezamestnanosť a slabé prepojenie systému vzdelávania s potrebami trhu práce ovplyvňuje kvalitu života miestnych obyvateľov, málo miestnych pracovných príležitostí a z toho vyplývajúci nižší životný štandard, vyšší podiel spoločensky neprispôsobivých obyvateľov a nutnosť dochádzania za prácou;
- zvýšená potreba služieb a aktivít prispôsobených pre vzrastajúci počet seniorov, sociálne zabezpečenie, vzdelávacie aktivity, prispôsobené športové a spoločenské podujatia, zabránenie vzniku medzigeneračnej priepasti seniori – mládež, podpora rodinnej súdržnosti a tradičných morálnych hodnôt;
- vysoká potreba motivácie, aktivizácie a aktivít prispôsobených moderným potrebám mladých ľudí a mládeže za účelom zvyšovania atraktivity bývania na vidieku a zamedzeniu ich odchodu do mestských oblastí nielen za prácou ale aj za kvalitnejšími službami a voľnočasovými aktivitami podľa svojich predstáv.

#### *1.4.1.3 Materiálne a fyzické zdroje*

Za určujúce silné stránky boli stanovené:

- dobrá dostupnosť a prepojenosť obce na širokú sieť stredných a vyšších vzdelávacích zariadení a univerzít v blízkom meste Trebišov, ďalších kultúrnych, športových, sociálnych, zdravotných a spoločenských zariadení, rôznych verejných inštitúcií, dopravnej prístupnosti (medzinárodné letisko v krajskom meste Košice, železnica a pod.);
- obyvatelia majú prístup k pitnej vode, energetickej sieti, obec je plynofikovaná, obyvatelia môžu využívať služby telekomunikačných a mobilných operátorov, televízie, rozhlasu a internetu.

Za určujúce slabé stránky boli stanovené:

- zastaraný a nevyhovujúci technicko - energetický stav miestnych zariadení verejných služieb, nízka úroveň ich vybavenosti, ktorá nespĺňa súčasné nároky na kvalitu ich



využívania čo ovplyvňuje kvalitu verejných služieb, vzdelávania a sociálnych služieb, voľno časových, športových a kultúrnych služieb;

- chýbajúce časti a zastaraný príp. nevyhovujúci stav existujúcej dopravnej a ďalšej miestnej technickej základnej infraštruktúry (napr. verejné osvetlenie, miestne komunikácie, parkovacie miesta, cyklotrasy, internet, prvky bezpečnosti a pod.) a vysoká finančná náročnosť ich realizácie;
- problém s nevysporiadanými vlastníckymi vzťahmi, rozdrobenosť vlastníckych podielov.

#### **1.4.1.4 Ekonomické zdroje**

Za určujúce silné stránky boli stanovené:

- výborný potenciál pre rozvoj vidieckeho cestovného ruchu (výhodná poloha obce a jej zaujímavý prírodný, historický a kultúrny potenciál pre rozvoj miestnej rekreačnej a oddychovej turistiky, agroturistiky, záujmovej a poznávacej turistiky);
- pomerne dobré zastúpenie miestnych obchodných prevádzok, poskytovateľov služieb, malých a stredných podnikateľov, miestnych živnostníkov a remeselníkov;
- snaha miestnej samosprávy zameraná na rozvoj priaznivého podnikateľského prostredia, skvalitňovanie infraštruktúry a služieb, príprava rozvojových dokumentov, udržiavanie partnerských vzťahov na miestnej i regionálnej úrovni;

Za určujúce slabé stránky boli stanovené:

- nízky počet pracovných príležitostí vytváraných v obci a jej okolí, prevažuje skôr stav znižovania doterajšieho počtu zamestnancov, rušenie živností, pracovné príležitosti pre mladých sú veľmi obmedzené a tiež aj pre osoby staršie (po 50-tke), matky s rodinnými povinnosťami a pod.
- nízke využívanie štátnych podporných programov a predvstupových fondov podnikateľmi, tiež chýbajúca alebo nevyhovujúca infraštruktúra potrebná pre rozvoj CR, nerovnomerné rozdelenie a chýbajúci poskytovatelia služieb CR a tiež rôznych doplnkových služieb pre turistov;
- nedostatok pracovných príležitostí a bytov pre udržanie pracovnej sily, odchod kvalifikovanej pracovnej sily a zvlášť mladých ľudí po ukončení štúdia za prácou alebo vyššími zárobkami do iných regiónov prípadne do zahraničia;

#### **1.4.2 Príležitosti a ohrozenia**

Vzhľadom k hodnoteniu vplyvov vonkajšieho prostredia boli identifikované tie príležitosti alebo ohrozenia, ktoré podľa účastníkov pracovných stretnutí môžu mať rozhodujúci vplyv na budúci rozvoj obce a jej územia.

Ako príležitosti s rozhodujúcim pozitívnym vplyvom na rozvoj územia obce boli stanovené:

- podpora z fondov EÚ na realizáciu rozvojových projektov smerujúce k trvalo udržateľnému rozvoju;
- špecializované účelové dotačné programy EÚ (napr. zamestnávanie mladých ľudí a pod.);
- národné dotačné a kompenzačné programy v rôznych oblastiach (životné prostredie, bezpečnosť, kultúra, sociálna pomoc, zamestnanosť, vzdelávanie, šport, poľnohospodárstvo, investície a pod.);
- rast priamych zahraničných investícií vytvárajúcich pracovné príležitosti aj bližšie k východu republiky, rozvoj priemyselných a technologicky vyspelých parkov s vyššou pridanou hodnotou;
- propagácia ochrany životného prostredia a pozitívny prístup obyvateľov k zachovaniu prírodného dedičstva a výrazné obmedzenie používania látok poškodzujúcich ozónovú vrstvu, šetrných k životnému prostrediu;
- využívanie historického a prírodného potenciálu pre rozvoj vidieka zameraného na skvalitňovanie infraštruktúry, služieb, vidiecky CR, agroturistiku a zvyšovanie zamestnanosti na vidieku;
- Rozvoj ekologického hospodárenia, podpora štátu pri výrobe a predaji miestnych a regionálnych výrobkov, potravín a produktov s dôrazom na rozvoj zamestnanosti na vidieku.

Ako ohrozenia s významným rizikovým vplyvom na rozvoj územia obce boli stanovené:

- hydroklimatické zmeny spojené s otepľovaním, extrémny počasie, záplavy, suché obdobia ovplyvňujúce poľnohospodársku prvovýrobu;
- prehľbujúca sa kríza v rámci Európskej únie – finančná, ekonomická, nekontrolované migračné vlny, obmedzovanie voľného pohybu osôb alebo tovarov, ohrozenie politiky súdržnosti príp. rozpad EÚ;
- nevybudovaná kanalizačná a vodovodná sieť, zahusťovanie výstavby na úkor zelene
- finančné a ekonomické turbulencie ovplyvňujúce stabilitu bánk a priemyselnej výroby spojené s poklesom výroby u dominantných zamestnávateľov v regióne a s tým spojený pokles príjmov alebo hromadné prepúšťania;
- nepriaznivý demografický vývoj, starnutie obyvateľstva a odchod mladých a kvalifikovaných ľudí za prácou, vzdelaním, kvalitnejšími službami do miest, iných regiónov alebo do zahraničia;
- pretrvávajúca zaostalosť východu voči ostatným regiónom SR spojená s nezáujmom investorov o východ Slovenska, málo novovytváraných pracovných príležitostí zvlášť vo vidieckych oblastiach;
- nízka podpora štátu pre malých a stredných podnikateľov, vysoká odvodová záťažnosť obmedzujúca rozvoj existujúcich a zakladanie nových podnikateľských prevádzok;
- nesystémová spolupráca obce a príslušných inštitúcií podporujúcich znižovanie nezamestnanosti, prehľbujúca sa chudoba a sociálna vylúčenosť marginalizovaných

skupín obyvateľstva, nárast neprispôsobivých občanov a nárast sociálnej ohrozenosti mládeže;

- nekontrolované zásahy do prírody a životného prostredia – znečisťovanie ornej pôdy nekontrolovaným užívaním pesticídov, herbicídov, chemických hnojív a pod., neriadené hospodárenie v lesoch – rozsiahle výrubu bez obnovy lesných porastov; zanedbávanie environmentálnych záťaží, skládok a pod.
- pretrvávajúce problémy s nevysporiadanými vlastníckymi vzťahmi, rozdrobenosť vlastníckych podielov a presúvanie kompetencií štátu na samosprávy bez finančnej podpory,
- rastúce ceny služieb bez adekvátneho zvyšovania kvality.

#### 1.4.3 Identifikácia potrieb

Pri identifikácii kľúčových potrieb územia obce sa vychádzalo z analýzy vnútorného i vonkajšieho prostredia a zo SWOT analýzy. Výber kľúčových potrieb predstavuje najdôležitejší krok v strategickom plánovaní a zostavení samotnej stratégie PHSR. Prioritné oblasti stratégie PHSR vychádzajú z kľúčových problémov – potrieb a predstavujú tie oblasti rozvoja, v ktorých by sa mali koncentrovať plánované financie, personálne i materiálne zdroje. Kľúčové nedostatky (problémy) súčasnej situácie územia boli identifikované pomocou problémovej analýzy, ktorá bola zostavená na pracovných stretnutiach.

Prvým krokom bolo zostavenie zoznamu kľúčových problémov. Pri definovaní kľúčových problémov bola vyvinutá snaha vziať do úvahy názory všetkých cieľových skupín obyvateľstva. Miestni obyvatelia dostali príležitosť vyjadriť svoje názory formou dotazníkového prieskumu a taktiež sa mohli zúčastniť na organizovaných pracovných stretnutiach. Na základe výsledkov dotazníkového prieskumu, neformálnych i pracovných stretnutí s obyvateľmi i zástupcami miestnej samosprávy, ako aj na základe SWOT analýzy (slabé stránky + ohrozenia) členovia pracovnej skupiny pomenovali kľúčové problémy svojej obce a jej územia.

- Nevybudovaná kanalizácia a ČOV.
- Nevyhovujúca kvalita pitnej vody.
- Nelegálne skládky odpadov.
- Kontaminácia ornej pôdy chemikáliami.
- Málo využívané obnoviteľné zdroje energií.
- Energetická efektívnosť verejných budov je nízka.
- Environmentálne povedomie u obyvateľov i podnikateľov je nízke
- Potrebné protipovodňové opatrenia.
  
- Nedostatok pracovných príležitostí, stále vysoká nezamestnanosť.
- Nutnosť dochádzania za prácou.

- Odchod mladých a kvalifikovaných ľudí za prácou.
- Vyšší podiel neprispôsobivých občanov.
- Nízka vzdelanostná úroveň obyvateľov
- Postupné starnutie obyvateľstva, zvýšená potreba sociálnych služieb.
- Chýba osobitný prístup k potrebám mladých ľudí a mládeže.
- Ohrozenie rodinnej súdržnosti a tradičných morálnych hodnôt.
  
- Verejné budovy sú v zlom technickom stave.
- Vybavenie verejných zariadení nezodpovedá súčasným požiadavkám.
- Slabé prepojenie systému vzdelávania s potrebami trhu.
- Znížená kvalita poskytovaných verejných služieb.
- Dopravná a technická infraštruktúra chýba alebo je zastaraná.
- Nevysporiadané vlastnícke vzťahy k verejnej infraštruktúre.
  
- Pokles ekonomickej aktivity, málo novovytváraných pracovných príležitostí.
- Dlhodobá nezamestnanosť u mladých ľudí, osôb po 50-tke a žien s malými deťmi.
- Chýbajú podporné nástroje pre rozvoj cestovného ruchu.
- Chýba podpora pre miestnych podnikateľov a živnostníkov.
- Potreba motivácie k ekologickým formám hospodárenia.

Hore uvedené kľúčové problémy územia obce spomaľujú jej rozvoj, znižujú jej konkurencieschopnosť a zároveň sú dôvodom nižšej kvality života miestnych obyvateľov.

Účastníci pracovných stretnutí v ďalšom kroku pristúpili k vytvoreniu oblastí, ktorých sa určené kľúčové problémy týkajú. Po zohľadnení ich spoločného vplyvu bolo identifikovaných päť základných problémových oblastí územia obce.

1. Nevyhovujúci stav miestnej verejnej infraštruktúry a nedostatok prípadne nízka kvalita poskytovaných verejných služieb čo má za následok nedostatočnú kvalitu života v obci.
2. Nedostatok príležitostí pre aktívne spoločenské, kultúrne a športové vyžitie obyvateľstva.
3. Málo pracovných príležitostí v území z čoho vyplýva potreba cestovania resp. odchodu obyvateľstva za prácou.
4. Nízka úroveň informovanosti, vzdelávania obyvateľov, komunitnej spolupráce, komunitného dialógu a potreba podpory a pomoci marginalizovaným skupinám obyvateľstva.
5. Nedostatočná ochrana prírody a životného prostredia.

Po zohľadnení pozitívnych vplyvov možných príležitostí pre rozvoj obce i negatívnych rizikových ohrození z pohľadu vonkajšieho prostredia, taktiež vonkajších faktorov rozvoja územia obce a samotných finančných, materiálnych i personálnych kapacít obce s dôrazom na aktuálne potreby a záujmy miestnych obyvateľov boli jednotlivé kľúčové problémy prehodnotené a na základe spoločných znakov zlúčené do základných problémových oblastí. Stanovené boli tie oblasti, ktoré nielen treba riešiť ale sú v moci samosprávy a schopnostiach miestnych obyvateľov ich skutočne aj zrealizovať.

Využitím bodovacej metódy boli účastníkmi pracovných stretnutí identifikované nasledujúce 3 najdôležitejšie potreby:

1. Efektívny a plnohodnotný hospodársky rozvoj zameraný na rozvoj a skvalitňovanie miestnej verejnej infraštruktúry, služieb, podnikateľských aktivít s dôrazom na rast zamestnanosti a rozvoj cestovného ruchu.
2. Rozvíjať a skvalitňovať miestny ľudský potenciál so zameraním na vzdelávanie miestnych obyvateľov, ochranu ich zdravia, zabezpečenia sociálnych služieb vrátane rozvoja komunitnej spolupráce a komunitného dialógu v záujme pomoci marginalizovaným skupinám pri lepšom uplatnení sa na trhu práce.
3. Chrániť prírodu v území a skvalitňovať miestne životné prostredie obyvateľov, zvyšovať energetickú efektívnosť, využívať obnoviteľné zdroje energie, zmierňovať nepriaznivé dopady zmeny klímy a efektívne hospodáriť s odpadmi.

## 2 STRATEGICKÁ ČASŤ

Strategická časť PHSR obsahuje stratégiu rozvoja obce pri zohľadnení jej vnútorných špecifik a určuje hlavné ciele a priority rozvoja obce pri rešpektovaní princípov regionálnej politiky v záujme dosiahnutia vyváženého udržateľného rozvoja územia.

### 2.1 VÍZIA ÚZEMIA

Obec Veľké Ozorovce definovala víziu svojho územia nasledovne:

- zabezpečiť svojim obyvateľom kvalitné životné prostredie prejavujúce sa čistým ovzduším, nízkym hlukom, kvalitnou vodou, odpadmi a chemikáliami nezaťažanou pôdou a zachovanými prirodzeným biotopmi,
- ponúknuť kvalitnú technickú infraštruktúru, kvalitné služby občianskej vybavenosti, sociálne zázemie na vysokej úrovni a množstvo príležitostí na príjemné športové a kultúrne vyžitie,
- umožniť prístup ku kvalitnej starostlivosti, výchove a vzdelávaniu.

Na základe definovanej vízie územia si obec do roku 2022 stanovila nasledovný strategický cieľ: *„dobudovaním základnej infraštruktúry, rozvíjaním prírodného a kultúrneho potenciálu územia a zabezpečením permanentného všestranného rozvoja obce, zlepšiť životné podmienky miestnych obyvateľov, vybavenosť a atraktivitu obce“.*

Uvedený strategický cieľ predstavuje súhrn čiastkových strategických cieľov definovaných v nasledovných politikách – oblastiach rozvoja:

- **hospodárska oblasť:** zlepšiť vzhľad, vybavenosť a celkovú atraktivitu obce, a tým zabezpečiť vhodné podmienky na život pre miestnych obyvateľov, rozvoj investícií a cestovného ruchu;
- **sociálna oblasť:** podporovať rozvoj služieb starostlivosti o zdravie miestnych obyvateľov, sociálnych služieb, komunitnej spolupráce, sociálnej inklúzie a vzdelávania v obci;
- **environmentálna oblasť:** realizovať aktivity prispievajúce k ochrane a zlepšovaniu stavu životného prostredia, využívaniu obnoviteľných zdrojov energie, zmierňovaniu nepriaznivých dopadov zmeny klímy a efektívnemu systému odpadového hospodárstva.

### 2.2 FORMULÁCIA STRATÉGIE

Hlavným cieľom definovania rozvojovej stratégie je určenie základnej hierarchickej štruktúry pre dané programovacie obdobie. Programovú štruktúru vo všeobecnosti tvoria:

- ciele,

- priority,
- opatrenia a
- aktivity.

Pri definovaní stratégie vo všetkých typoch programových dokumentov je dôležité dbať, aby jednotlivé ciele na seba nadväzovali a aby opatrenia a aktivity boli koherentné (neprekrývali sa). Pre každý programový dokument musí byť definovaný jeden globálny resp. strategický cieľ. Špecifické ciele predstavujú jasnú, výstižnú a hutnú charakteristiku cieľového stavu. Dosiahnutie tohto stavu je zámerom rozvojovej stratégie na detailnejšej úrovni ako je globálny cieľ. Opatrenia predstavujú súhrn aktivít pomáhajúcich realizovať priority. Aktivity predstavujú typy činností – projektov, ktoré sa obec bude snažiť v rámci vymedzených opatrení realizovať.

Rozvojová stratégia obce Veľké Ozorovce pozostáva z jedného globálneho cieľa a troch špecifických cieľov, ktoré vychádzajú z identifikovaných potrieb územia a vymedzujú tri základné prioritné rozvojové celky (osi) stratégie:

- hospodársky rozvoj,
- sociálny rozvoj a
- environmentálny rozvoj.

Pre každú z týchto prioritných osí bol navrhnutý samostatný špecifický cieľ. Napĺňanie špecifických cieľov bude priamym spôsobom prispievať k naplneniu dlhodobého strategického cieľa rozvojovej stratégie územia.

Tabuľka č. 28

<b>1. Hospodárska prioritná oblasť</b>	
Špecifický cieľ	Zlepšiť vzhľad, vybavenosť a celkovú atraktivitu obce, a tým zabezpečiť vhodné podmienky na život pre miestnych obyvateľov, rozvoj investícií, podnikania a cestovného ruchu.
Priority	1.1 Rozvoj dopravnej infraštruktúry
	1.2 Rozvoj ekonomického potenciálu obce Veľké Ozorovce
	1.3 Rozvoj a využitie potenciálu cestovného ruchu v obci a jej okolí
	1.4 Rozvoj produktívneho poľnohospodárstva
	1.5 Trvalo udržateľný rozvoj lesného hospodárstva
	1.6 Trvalo udržateľný rozvoj vidieka.
<b>2. Sociálna prioritná oblasť</b>	
Špecifický cieľ	Podporovať rozvoj služieb starostlivosti o zdravie miestnych obyvateľov, sociálnych služieb, komunitnej spolupráce, sociálnej inklúzie a vzdelávania v obci.

Priority	2.1 Rozvoj občianskej infraštruktúry obce
	2.2 Systémové znižovanie nezamestnaných obyvateľov obce Veľké Ozorovce rozvojom aktívnej politiky trhu práce
<b>3. Environmentálna prioritná oblasť</b>	
Špecifický cieľ	Realizovať aktivity prispievajúce k ochrane a zlepšovaniu stavu životného prostredia, využívaniu obnoviteľných zdrojov energie, zmierňovaniu nepriaznivých dopadov zmeny klímy a efektívnemu systému odpadového hospodárstva.
Priorita	3.1 Rozvoj environmentálnej infraštruktúry obce

*Zdroj: vlastné spracovanie*

Každý špecifický cieľ vymedzujú jednotlivé priority - oblasti strategického plánovania obce, ktoré nadväzujú na špecifické ciele. Rozvojová stratégia obce Veľké Ozorovce bude napĺňaná prostredníctvom deviatich prioritných oblastí.

Navrhovaná rozvojová stratégia zohľadňuje riešenie najdôležitejších problémov územia, ktoré spomaľujú všestranný rozvoj obce, znižujú jej konkurencieschopnosť a zároveň sú dôvodom nízkej kvality života miestnych obyvateľov. Pri definovaní rozvojovej stratégie sa prihliadalo na názory všetkých cieľových skupín obyvateľstva, miestnych podnikateľov, predstaviteľov samosprávy a tiež miestnych záujmových združení a organizácií.

Pracovná skupina pre prípravu PHSR obce bola starostlivo vybraná z aktívnych obyvateľov obce s pomerným zastúpením podľa veku, pohlavia, ekonomickej aktivity a hlavne záujmu prispieť vlastnou aktivitou a časom k vytvoreniu budúcej rozvojovej stratégie. Všetci obyvatelia obce dostali príležitosť vyjadriť svoj názor v dotazníkovom prieskume, v ktorom dostali príležitosť pre určenie základných prioritných oblastí rozvoja a označenie konkrétnych aktivít, ktoré je potrebné čo najskôr riešiť.

## 2.3 VÝBER A POPIS CIEĽOV STRATÉGIE

Z hľadiska uskutočniteľnosti, monitorovania a hodnotenia bol vybraný menší počet špecifických cieľov a rovnako aj menší počet priorít. Prostredníctvom definovania priorít boli určené hlavné oblasti, ktoré je potrebné v obci podporiť a rozvíjať. Je dôležité, aby miestne rozvojové ciele boli zosúladené s nadradenými programovými dokumentmi na národnej a tiež regionálnej úrovni (najmä s programom hospodárskeho a sociálneho rozvoja samosprávneho kraja). Okrem toho ak obec je súčasťou miestnej akčnej skupiny (MAS) jej rozvojové ciele musia rešpektovať ciele stanovené v spoločnej stratégii CLLD (stratégia miestneho rozvoja vedená komunitou) príslušnej MAS.



### 2.3.1 Ciele stanovené na národnej úrovni

Základným východiskovým koncepčným dokumentom pre plánovanie regionálneho rozvoja na Slovensku je **Národná stratégia regionálneho rozvoja Slovenskej republiky**, ktorá definuje dlhodobú víziu, vytyčuje ciele a určuje prioritné oblasti regionálneho rozvoja a vytvára základný rámec pre realizáciu regionálnej politiky SR. Vízia regionálneho rozvoja predstavuje stav, ku ktorému má Slovensko za niekoľko rokov (do roku 2020 s výhľadom do roku 2030) dospieť a je definovaná takto:

**„Slovensko sa má stať krajinou s vysokou kvalitou života všetkých občanov. Každý región bude využívať svoje danosti v prospech svojho udržateľného hospodárskeho, sociálneho, environmentálneho a územného rozvoja, a tým aj Slovenskej republiky, ako vyspelého, hospodársky, politicky a sociálne súdržného členského štátu Európskej únie.“**

Pre naplnenie dlhodobej vízie regionálneho rozvoja SR je stanovený strategický cieľ:

**„Integrovaným a výsledkovo orientovaným prístupom k regionálnemu rozvoju a na základe využitia vnútorného potenciálu regiónov zvýšiť do roku 2030 ich adaptabilitu, konkurencieschopnosť a výkonnosť pri súčasnom zvyšovaní kvality života obyvateľov a pri rešpektovaní princípov udržateľného rozvoja.“**

Politika regionálneho rozvoja na celoštátnej, regionálnej a miestnej úrovni má byť v najbližších rokoch koncentrovaná na realizáciu opatrení v oblasti zamestnanosti, vzdelávania, vedy, výskumu a inovácií, zvyšovania energetickej efektívnosti, využívania obnoviteľných prírodných zdrojov, podpory podnikania, zlepšenia kvality životného prostredia a na zvýšenie efektívnosti fungovania a kvality výkonu verejnej správy. Presadzuje uplatňovanie princípov udržateľného rozvoja využívajúc celý pozitívny rozvojový potenciál dotknutého územia. Za udržateľný sa považuje rozvoj založený na ekonomickom raste, prednostne na efektívnom využívaní obnoviteľných zdrojov a rozvážnom využívaní neobnoviteľných prírodných zdrojov so znižovaním ich nadmernej spotreby, na rešpektovaní kultúrnych a sociálnych potrieb obyvateľstva a na ochrane životného prostredia.

Základným programovým dokumentom pre riadenie pomoci zo štrukturálnych a investičných fondov EÚ (EŠIF) je **Partnerská dohoda SR na roky 2014 – 2020**, ktorá stanovuje pre Slovensko 5 základných národných priorít:

1. Podnikateľské prostredie priaznivé pre inovácie.
2. Infraštruktúra pre hospodársky rast a tvorbu pracovných miest.
3. Rozvoj ľudského kapitálu a zlepšenie účasti na trhu práce.
4. Udržateľné a efektívne využívanie prírodných zdrojov.

## 5. Moderná a profesionálna verejná správa.

Nadväzuje na základné koncepčné dokumenty EÚ - Európa 2020 a Spoločný strategický rámec (SSR), ktorý stanovuje na obdobie rokov 2014 – 2020 nasledovných 11 tematických cieľov:

1. Posilnenie výskumu, technologického rozvoja a inovácií.
2. Zlepšenie prístupu k informačným a komunikačným technológiám (IKT), zlepšenie ich využívania a kvality.
3. Zvýšenie konkurencieschopnosti malých a stredných podnikov (MSP).
4. Podpora prechodu na nízkouhlíkové hospodárstvo vo všetkých sektoroch.
5. Podpora prispôsobovania sa zmene klímy, predchádzanie a riadenie rizika.
6. Zachovanie a ochrana životného prostredia a podpora efektívneho využívania zdrojov.
7. Podpora udržateľnej dopravy a odstraňovanie prekážok v kľúčových sieťových infraštruktúrach.
8. Podpora udržateľnej a kvalitnej zamestnanosti a mobility pracovnej sily.
9. Podpora sociálneho začlenenia a boj proti chudobe a akejkoľvek diskriminácii.
10. Investovanie do vzdelania, školení a odbornej prípravy pre zručnosti a celoživotné vzdelávanie.
11. Posilnenie inštitucionálnych kapacít orgánov verejnej správy a zainteresovaných strán a efektivity verejnej správy.

### 2.3.2 Ciele stanovené na regionálnej úrovni

Základným regionálnym rozvojovým dokumentom je Program hospodárskeho a sociálneho rozvoja Košického samosprávneho kraja na roky 2016 až 2022, ktorý spolu s Územným plánom veľkého územného celku Košický kraj, sú základnými a kľúčovými dokumentmi pre riadenie samosprávy v oblasti regionálneho rozvoja. Regionálny rozvoj na miestnej úrovni musí byť zosúladený a vychádzať nielen z princípov národného ale i regionálneho plánovaného rozvoja. Víziou Košického samosprávneho kraja je **vzájomná spolupráca jednotlivých aktérov z akademickej, podnikateľskej a verejnej obce s cieľom mobilizácie sociálneho kapitálu obyvateľov Košického kraja pri hľadaní riešení aktuálnych problémov v oblasti regionálneho rozvoja**. Základné poslanie (misia) Košického samosprávneho kraja je **intenzívna podpora tvorby nových pracovných miest a iniciatív vedúcich k rastu miezd cestou budovania regionálnej identity v Košickom kraji**.

Tabuľka č. 29 Prehľad cieľov v PHSR KSK

<b>Prehľad cieľov stanovených v PHSR KSK</b>	
<b>Hospodárska oblasť</b>	
Strategický cieľ	1. Posilňovanie regionálnej identity zastavením vytlačania pracovnej sily z trhu práce
Špecifické ciele	1.1 Tvorba nových pracovných miest v IT sektore 1.2 Tvorba nových pracovných miest v oblasti znalostnej ekonomiky 1.3 Tvorba nových pracovných miest v oblasti kreatívneho priemyslu 1.4 Tvorba nových pracovných miest v oblasti logistického priemyslu 1.5 Tvorba nových pracovných miest v oblasti cestovného ruchu
Strategický cieľ	2. Posilňovanie regionálnej identity cestou rozvoja vidieka
Špecifický cieľ	2.1 Tvorba nových pracovných miest podporou vzniku miestnych distribučných a spracovateľských sietí
Strategický cieľ	3. Posilňovanie regionálnej identity hľadaním alternatív k trhu práce pre pracovnú silu, ktorá bola z trhu práce vytlačená
Špecifický cieľ	3.1 Podpora rozvoja komunitného spôsobu života
<b>Sociálna oblasť</b>	
Strategický cieľ	4. Posilňovanie regionálnej identity cestou podpory rozvoja občianskej spoločnosti
Špecifické ciele	4.1 Podpora rozvoja spoločenskej zodpovednosti podnikania 4.2 Podpora zvyšovania občianskej participácie podporou združovania obyvateľov a vzniku záujmových skupín
Strategický cieľ	5. Posilňovanie regionálnej identity cestou podpory rozvoja sociálnych ľudských práv
Špecifické ciele	5.1 Skvalitňovanie poskytovania sociálnych služieb 5.2 Zlepšenie zdravotného stavu obyvateľstva 5.3 Skvalitnenie systému vzdelávania 5.4 Riadená migrácia
Strategický cieľ	6. Posilňovanie regionálnej identity cestou podpory rozvoja dobrovoľníctva
Špecifické ciele	6.1 Podpora vzniku a činnosti Regionálneho centra 6.2 Podpora budovania infraštruktúry dobrovoľníctva
Strategický cieľ	7. Posilňovanie regionálnej identity cestou rozvoja kultúrneho dedičstva
Špecifický cieľ	7.1 Zachovanie kultúrneho dedičstva
<b>Environmentálna oblasť</b>	
Strategický cieľ	8. Posilňovanie regionálnej identity cestou ochrany prírodného dedičstva a zvyšovania kvality života obyvateľov
Špecifické ciele	8.1 Budovanie technickej a sociálnej infraštruktúry 8.2 Zlepšenie kvality povrchových a podzemných vôd 8.3 Zvýšenie kvality ovzdušia, vrátane využívania obnoviteľných zdrojov energie 8.4 Zvýšenie objemu materiálového zhodnocovania odpadov 8.5 Uchovanie, ochrana a zveľádovanie prírodného dedičstva

Zdroj: vlastné spracovanie

### 2.3.3 Ciele stanovené na úrovni občianskeho združenia

Obec Veľké Ozorovce je súčasťou občianskeho združenia MAS Sečovský región (bez štatútu MAS), ktorá má vypracovanú spoločnú rozvojovú stratégiu riadenú komunitou. V rámci svojej stratégie si obyvatelia dotknutého územia MAS stanovili spoločnú víziu.

#### Vízia MAS Sečovský región:

„Rozvíjajúci sa región, plne využívajúci svoj prírodný, produkčný, infraštruktúrny, kultúrny a ľudský potenciál v prospech občanov a subjektov pôsobiacich na jeho území.“

Tabuľka č. 30 Prehľad cieľov MAS

Prehľad cieľov Stratégie CLLD MAS Sečovský región	
<b>Strategický cieľ</b>	„Zlepšenie hospodárskej situácie v regióne, prejavujúce sa v znížení miery nezamestnanosti a stabilizácii miestneho obyvateľstva prostredníctvom podpory podnikateľských aktivít a verejných projektov.“
<b>Priorita 1: Znalostná báza a inovačný potenciál v pôdohospodárstve a vo vidieckych oblastiach</b>	
<b>Špecifický cieľ 1.1</b>	Zabezpečiť transfer poznatkov z vedecko-výskumnej, aplikačnej a legislatívnej oblasti k miestnym aktérom, s cieľom posilniť ich vedomostnú úroveň a zručnosti v rámci poľnohospodárstva, lesného hospodárstva a vidieckeho rozvoja.
<b>Priorita 2: Špecializované poľnohospodárstvo reagujúce na klimatické zmeny, trhové výkyvy, ponúkajúce možnosti oddychu a trávenia voľného času na vidieku</b>	
<b>Špecifický cieľ 2.1</b>	Zvýšiť konkurencieschopnosť poľnohospodárskych podnikov prostredníctvom investičných aktivít a diverzifikácie poľnohospodárskej činnosti
<b>Priorita 3: Vidiek a mesto poskytujúce kvalitné podmienky pre stabilizáciu obyvateľstva a realizáciu podnikateľskej činnosti</b>	
<b>Špecifický cieľ 3.1</b>	Zlepšiť kvalitu života v obciach prostredníctvom budovania alebo zlepšovania základnej infraštruktúry a rozvoja miestnych služieb
<b>Priorita 4: Pomoc marginalizovaným komunitám</b>	
<b>Špecifický cieľ 4.1</b>	Zlepšiť podmienky pre poskytovanie sociálnej pomoci, vzdelávania a zamestnávania osôb z marginalizovaných komunit
<b>Priorita 5: Podpora zakladania nových a rozvoj existujúcich miestnych podnikateľských subjektov, ako faktorov ekonomického rastu a zvyšovania zamestnanosti v regióne</b>	
<b>Špecifický cieľ 5.1</b>	Zvýšiť počet podnikateľských subjektov v regióne ako aj počet novovytvorených zamestnaneckých miest
<b>Priorita 6: Efektívna činnosť MAS</b>	
<b>Špecifický cieľ 6.1</b>	Zabezpečiť efektívny chod MAS a rozšíriť povedomie o činnostiach a zameraní MAS

Zdroj: MAS Sečovský región

### 3 PROGRAMOVÁ ČASŤ

Programová (plánovacia) časť PHSR obsahuje najmä zoznam opatrení a aktivít na zabezpečenie realizácie programu rozvoja obce, t.j. obsahuje podrobnejšie rozpracovanie strategických cieľov v hospodárskej, sociálnej a environmentálnej politike minimálne na úroveň opatrení a aktivít, ktoré sú tvorené vecne príbuznými skupinami projektov.

#### 3.1 KONKRÉTNE OPATRENIA A PROJEKTY

PHSR obce Veľké Ozorovce pozostáva z hospodárskej, sociálnej a environmentálnej oblasti. Každá z oblastí je členená na priority, opatrenia a aktivity. Na základe analýzy súčasného stavu základnej infraštruktúry v obci Veľké Ozorovce sa dajú definovať nedostatky, ktoré zle vplývajú na možný rozvoj a ktoré treba odstrániť. Odstránenie nedostatkov patrí k najdôležitejším faktorom pre zvýšenie kvality života v obci. Rozvoj a skvalitnenie základnej infraštruktúry obce napomôže naštartovať a rozbehnúť jej budúci rozvoj a výrazne prispeje k zvýšeniu kvality života obyvateľov obce.

Po zohľadnení kľúčových potrieb obyvateľov obce a rôznych možností obce (vrátane finančných) boli stanovené nasledovné kľúčové aktivity, ktoré sa bude obec snažiť vo forme projektov v najbližších rokoch, zvlášť do roku 2022, zrealizovať a tak dosahovať postupný rozvoj obce s následným postupným skvalitňovaním života jej obyvateľov.

Pri výbere aktivít (projektov) boli zohľadnené súčasné možnosti a podmienky pre podávanie projektov z fondov EÚ, rôznych národných zdrojov a taktiež možnosti vlastného spolufinancovania a tiež využívania súkromných zdrojov pre finančné zabezpečenie jednotlivých projektov.

Jednotlivé aktivity predstavujú konkrétne projekty, ktoré obec plánuje realizovať v najbližšom období. Popis jednotlivých aktivít, ich charakteristika i harmonogram realizácie je súčasťou akčného plánu PHSR, ktorý sa bude pravidelne prehodnocovať a aktualizovať. Ďalšie nové aktivity budú postupne dopisované po ich odsúhlasení obecným zastupiteľstvom. Zpracované budú v čase pravidelnej aktualizácie akčného plánu PHSR.

Tabuľka č. 31 Prehľad priorít, opatrení a aktivít podľa oblastí

1. HOSPODÁRSKA OBLASŤ	
Priorita 1.1	Rozvoj dopravnej infraštruktúry
Opatrenie 1.1.1	Rozvoj a skvalitňovanie nadradenej cestnej siete
aktivity	- Rekonštrukcia štátnej komunikácie - Majetkové vysporiadanie pozemkov pod komunikáciami
Opatrenie 1.1.2	Rozvoj a skvalitňovanie autobusovej prepravy
aktivity	- Rekonštrukcia autobusových zastávok , ako prvok drobnej architektúry

Opatrenie 1.1.3	Výstavba a rekonštrukcia vnútornej dopravnej infraštruktúry v obci Veľké Ozorovce
aktivity	<ul style="list-style-type: none"> <li>- Rekonštrukcia mostov a lávok</li> <li>- Rekonštrukcia rigolov a odvodnenie</li> <li>- Rekonštrukcia obecných komunikácií, výstavba nových chodníkov</li> <li>- Výstavba cyklotrasy</li> </ul>
Opatrenie 1.1.4	Podpora znižovania dopravnej nehodovosti v obci Veľké Ozorovce a jej okolí
aktivity	- Obmedzenie nákladnej dopravy nad 12 t. a výstavby prechodov pre chodcov
Opatrenie 1.1.5	Rozvoj technickej infraštruktúry
aktivity	<ul style="list-style-type: none"> <li>- Rekonštrukcia verejného osvetlenia , verejného rozhlasu</li> <li>- Optické káble v obci</li> </ul>
Priorita 1.2	Rozvoj ekonomického potenciálu obce Veľké Ozorovce
Opatrenie 1.2.1	Podpora stabilizácie a rozvoja trhu práce, zamestnanosti a jednotlivých sektorov ekonomiky v obci Veľké Ozorovce.
aktivity	<ul style="list-style-type: none"> <li>- Spolupráca s ÚPSVaR</li> <li>- Informácia o voľných pracovných miest</li> <li>- Rozvoj infraštruktúry pre hospodársky rast a zamestnanosť</li> </ul>
Opatrenie 1.2.2	Posilnenie investičnej atraktivity obce
aktivity	
Opatrenie 1.2.3	Vytvárať kvalitné podmienky pre rozvoj malého a stredného podnikania
aktivity	<ul style="list-style-type: none"> <li>- Zakladanie malých a stredných podnikov</li> <li>- Realizácia vzdelávacích kurzov v oblasti malého podnikania</li> </ul>
Opatrenie 1.2.4	Rast konkurencieschopnosti priemyslu a služieb využitím domáceho rastového potenciálu
aktivity	- Vytvárať menšie výrobné prevádzky s domácimi produktmi
Opatrenie 1.2.5	Úspory energie a využívanie obnoviteľných zdrojov energie
aktivity	- Zníženie energetických nákladov verejných budov, vrátane zmeny palivovej základne v prospech OZE
Priorita 1.3	Rozvoj a využitie potenciálu cestovného ruchu v obci a jej okolí
Opatrenie 1.3.1	Zlepšovanie a rozširovanie infraštruktúry cestovného ruchu a kvality ponúkaných služieb
aktivity	- Podpora podnikateľských aktivít v oblasti cestovného ruchu
Opatrenie 1.3.2	Rozvoj propagácie a marketingu obce Veľké Ozorovce
aktivity	<ul style="list-style-type: none"> <li>- Podpora budovania informačných tabúl</li> <li>- Aktualizovanie web stránky obce</li> </ul>
Priorita 1.4	Rozvoj produktívneho poľnohospodárstva
Opatrenie 1.4.1	Efektívny rozvoj rastlinnej i živočíšnej poľnohospodárskej výroby
aktivity	- Budovanie nových spracovateľských kapacít pre produkty poľnohospodárskej a živočíšnej výroby
Opatrenie 1.4.2	Rozvoj existujúcich a budovanie nových spracovateľských kapacít pre produkty poľnohospodárskej rastlinnej a živočíšnej prvovýroby
aktivity	- Predaj výrobkov poľnohospodárskej a živočíšnej prvovýroby
Priorita 1.5	Trvalo udržateľný rozvoj lesného hospodárstva
Opatrenie 1.5.1	Udržateľné hospodárenie v lesoch a rozvoj lesníctva
aktivity	- Výsadba a údržba obecného lesa
Priorita 1.6	Trvalo udržateľný rozvoj vidieka.
Opatrenie 1.6.1	Rozvoj tradičných vidieckych aktivít .
aktivity	<ul style="list-style-type: none"> <li>- Podpora kultúrnych podujatí</li> <li>- Podporovať výučbu a rozvoj tradičných remesiel</li> <li>- Podporovať folklór</li> </ul>
Opatrenie 1.6.2	Diverzifikácia poľnohospodárskych činností.
aktivity	- Podporovať poľnohospodárstvo
<b>2. SOCIÁLNA OBLASŤ</b>	
Priorita 2.1	Rozvoj občianskej infraštruktúry obce
Opatrenie 2.1.1	Rozvoj a skvalitňovanie bývania v obci



aktivity	- Výstavba bytového domu , nájomných bytov
Opatrenie 2.1.2	Rozvoj školskej infraštruktúry v obci
aktivity	- Rekonštrukcia Materskej školy a údržba
Opatrenie 2.1.3	Rozvoj sociálnej infraštruktúry v obci
aktivity	- Poskytovať stravovanie pre dôchodcov - Poskytovať pre občanov v hmotnej núdzi jednorazové dávky , sociálne pôžičky
Opatrenie 2.1.4	Rozvoj zdravotnej infraštruktúry v obci
aktivity	- Zabezpečenie kompletnej zdravotnej starostlivosti pre starých a občanov obce - Poskytovanie pre zdravotne ťažko postihnutých sociálne služby
Opatrenie 2.1.5	Rozvoj kultúrnej a spoločenskej infraštruktúry v obci
aktivity	- Rekonštrukcia Kultúrneho domu a údržba kultúrnych inštitúcií na území obce a obecnej knižnice - Rekonštrukcia Obecného úradu - Rekonštrukcia spevnenej plochy pre OcÚ
Opatrenie 2.1.6	Rozvoj športovej infraštruktúry
aktivity	- Výstavba športových ihrísk a údržba, - Podporovať vytváranie športových klubov
Opatrenie 2.1.7	Rozvoj technickej infraštruktúry
aktivity	- Modernizácia a rekonštrukcia obecného rozhlasu , verejného osvetlenia –LED osvetlenie - Vybudovanie umelého hája a drobnú architektúru
Opatrenie 2.1.8	Skvalitňovanie strategického plánovanie a regionálny rozvoj obce
aktivity	- Spracovanie územnoplánovacej dokumentácie
Opatrenie 2.1.9	Boj s kriminalitou a vandalizmom a rozvoj prevencie kriminality
aktivity	- Vybudovanie kamerového systém v priestoroch cintorína, parku, ihriska, zastávok, budov OcÚ a MŠ
Priorita 2.2	Systémové znižovanie nezamestnaných obyvateľov obce Veľké Ozorovce rozvojom aktívnej politiky trhu práce
Opatrenie 2.2.1	Rozvoj spolupráce všetkých zainteresovaných inštitúcií za účelom rozvoja aktívnej politiky trhu práce.
aktivity	- Zabezpečenie priestorov pre uskutočňovanie poradenských služieb - Personálne zabezpečenie poradenstva
Opatrenie 2.2.2	Zlepšovanie podmienok zamestnateľnosti pre rodičov a rodinných príslušníkov detí, starších ľudí a osôb odkázaných na stálu opateru.
aktivity	- Zabezpečovať špeciálne projekty zamerané na cieľové skupiny (sociálne slabší ľudia, nezamestnaný, rómsku komunitu)
Opatrenie 2.2.3	Podpora zamestnateľnosti obyvateľov obce zvyšovaním ich kvalifikácie a prispôsobivosti zamestnancov s dôrazom na marginalizované skupiny
aktivity	- Výstavba komunitného centra - Zapájanie nezamestnaných do práce - Realizácia vzdelávacích krúžkov na získanie sociálnych zručností
<b>3. ENVIRONMENTÁLNA OBLASŤ</b>	
Priorita 3.1	Rozvoj environmentálnej infraštruktúry obce
Opatrenie 3.1.1	Racionálne využívanie vodných zdrojov
aktivity	- Výstavba vodovodnej siete v obci
Opatrenie 3.1.2	Ochrana kvality podzemných a povrchových vôd
aktivity	- Výstavba kanalizačnej siete , dostavba splaškovej kanalizačnej siete
Opatrenie 3.1.3	Ochrana pred povodňami vytváraním vhodných podmienok a podporou realizácie protipovodňových opatrení
aktivity	- Výstavba proti záplavových opatrení
Opatrenie 3.1.4	Obnova a ochrana krajiny, prírody, obecných parkov a zelene.
aktivity	- Revitalizácia vodných tokov, výstavba a revitalizácia oddychových zón v obci
Opatrenie 3.1.5	Zlepšenie hospodárenia s odpadmi
aktivity	- Rekultivácia čiernych skládok

	<ul style="list-style-type: none"> <li>- Vybudovanie zberného dvora</li> <li>- Zber, preprava komunálnych odpadov</li> <li>- Zabezpečenie zberných nádob</li> </ul>
Opatrenie 3.1.6	Environmentálna výchova, vzdelávanie a propagácia
aktivity	<ul style="list-style-type: none"> <li>- Zorganizovať besedy na tému odpadu a zabezpečiť informovanosť a poradenstvo o prevencii v oblasti životného prostredia</li> </ul>
Opatrenie 3.1.7	Úspory energie a využívanie obnoviteľných zdrojov energie
aktivity	

Zdroj: vlastné spracovanie, obec Veľké Ozorovce

Tabuľka č. 32 Súhrnný prehľad projektových zámerov

P. č.	Typ zámeru	Názov projektu	Prioritná oblasť	Ukazovatele výstupov	Termín realizácie (rok; mesiac)	Predpokladané náklady	Partneri
1.	Investičný	Výstavba kanalizačnej siete	3.1.2/výstavba kanalizačnej siete,		2017	2 550 000,00 €	áno/nie
2.	Investičný	Výstavba vodovodnej siete	3.1.1/výstavba vodovodnej siete		2017	2 200 000,00 €	áno/nie
3.	Investičný	Rekonštrukcia miestnych komunikácií	1.1.3/rekonštrukcia obecných komunikácií, výstavba nových chodníkov		2018	100 000,00 €	áno/nie
4.	Investičný	Modernizácia a výmena verejného osvetlenia	1.1.5/rekonštrukcia verejného osvetlenia,		2018	200 000,00 €	áno/nie
5.	Investičný	Modernizácia a výmena miestneho rozhlasu	1.1.5/rekonštrukcia verejného rozhlasu		2017	120 000,00 €	áno/nie
6.	Investičný	Vybudovanie kamerového systému	2.1.9/vybudovanie kamerového systému v priestoroch cintorína, parku, ihriska, zastávok a budov OcÚ a MŠ		2016	35 000,00 €	áno/nie
7.	Investičný	Vybudovanie cyklistickej trasy cez obec	1.1.3/ výstavba cyklotrasy		2020	43 000,00 €	áno/nie
8.	Investičný	Výstavba nájomných bytov alebo rodinných domov	2.1.1/výstavba bytového domu, nájomných bytov		2020	500 000,00 €	áno/nie
9.	Investičný	Revitalizácia verejných priestranstiev	3.1.4/výstavba a revitalizácia oddychových zón a verejných priestranstiev v obci		2016	43 000,00 €	áno/nie
10.	Investičný	Revitalizácia parku	3.1.4/výstavba a revitalizácia oddychových zón v obci		2017	25 000,00 €	áno/nie
11.	Investičný	Rekonštrukcia autobusových zastávok v obci	1.1.2/rekonštrukcia autobusových zastávok,		2016	35 000,00 €	áno/nie
12.	Investičný	Výstavba dopravného	2.1.6/výstavba športových a dopravných ihrísk a		2019	8 000,00 €	áno/nie



# Program hospodárskeho rozvoja a sociálneho rozvoja obce Veľké Ozorovce na roky 2016 - 2022

		ihriská	údržba				
13.	Investičný	Výstavba detského ihriska Materská škola	2.1.6/výstavba športových a dopravného ihriska, údržba		2017	6 000,00 €	áno/nie
14.	Investičný	Rekonštrukcia interiéru Obecného úradu	2.1.5/rekonštrukcia Obecného úradu		2018	42 000,00 €	áno/nie
15.	Investičný	Rekonštrukcia spevnenej plochy pred OcÚ	2.1.5/rekonštrukcia spevnenej plochy pred OcÚ		2016	68 000,00 €	áno/nie
16.	Investičný	Výstavba chodníkov a prístupovej cesty na cintoríne	1.1.3/rekonštrukcia obecných komunikácií, výstavba nových chodníkov		2019	70 000,00 €	áno/nie
17.	Investičný	Výbudovanie urnového hája na cintoríne	2.1.7/vybudovanie urnového hája		2018	20 000,00 €	áno/nie
18.	Investičný	Drobná architektúra - altánok, pódium	2.1.7/vybudovanie drobnej architektúry		2017	15 000,00 €	áno/nie
19.	Neinvestičný	Folklórny súbor Dofinka - kroje	1.6.1/podporovať folklór		2016	2 800,00 €	áno/nie
20.	Neinvestičný	Stolnotenisový turnaj	1.6.1/podpora kultúrnych podujatí		01	60,00 €	nie
21.	Neinvestičný	Detský karneval	1.6.1/podpora kultúrnych podujatí		02	200,00 €	nie
22.	Neinvestičný	Posekanie s dôchodcami	1.6.1/podpora kultúrnych podujatí		02	2 000,00 €	nie
23.	Neinvestičný	Šachový turnaj	1.6.1/podpora kultúrnych podujatí	Jarné prázdniny		50,00 €	nie
24.	Neinvestičný	Zájazd do divadla	1.6.1/podpora kultúrnych podujatí	celoročne		250,00 €	nie
25.	Neinvestičný	Stavanie mája	1.6.1/podpora kultúrnych podujatí	05		100,00 €	nie
26.	Neinvestičný	Deň matiek	1.6.1/podpora kultúrnych podujatí	05		350,00 €	nie
27.	Neinvestičný	MDD detská diskotéka	1.6.1/podpora kultúrnych podujatí	06		250,00 €	nie
28.	Neinvestičný	Ozorovská vareška	1.6.1/podporovať výučbu a rozvoj tradičných remesiel	08		250,00 €	nie
29.	Neinvestičný	Deň otcov	1.6.1/podpora kultúrnych podujatí	06		300,00 €	nie
30.	Neinvestičný	Prázdninová rozlúčka	1.6.1/podpora kultúrnych podujatí	08		100,00 €	nie
31.	Neinvestičný	Súťaž vo varení gulášu	1.6.1/podporovať výučbu a rozvoj tradičných remesiel	08		200,00 €	nie
32.	Neinvestičný	Potulka Košicami	1.6.1/podpora kultúrnych podujatí	celoročne		100,00 €	nie
33.	Neinvestičný	Výlet	1.6.1/podpora kultúrnych podujatí	06		350,00 €	nie
34.	Neinvestičný	Zájazd do divadla	1.6.1/podpora kultúrnych podujatí	celoročne		150,00 €	nie
35.	Neinvestičný	Šarkaniáda	1.6.1/podpora športových a kultúrnych podujatí	10		50,00 €	nie
36.	Neinvestičný	Prehliadka ručných prác	1.6.1/podporovať výučbu a rozvoj tradičných remesiel	11		50,00 €	nie
37.	Neinvestičný	Vianočné pastorále	1.6.1/podpora kultúrnych	2018		1 000,00 €	nie

			podujatí				
38.	Neinvestičný	Silvestrovský punč	1.6.1/podpora kultúrnych podujatí		12	200,00 €	nie
39.	Investičný	Výstavba, rekonštrukcia rigolov v obci a odvodnenie pivníc rodinných domov	1.1.3/rekonštrukcia rigolov a odvodnenie		2018	200 000€	áno/nie
40.	Investičný	Pokrytie obce optickými káblami	1.1.5/optické káble v obci		2020	40 000€	áno/nie
41	Investičný	Výbudovanie zberného dvora - kompostoviško	3.1.5/vybudovanie zberného dvora		2020	20 000€	áno/nie

Zdroj: Metodika na vypracovanie PHSR, verzia 2.0; obec Veľké Ozorovce

### 3.2 ANALÝZA UKAZOVATEĽOV STRATÉGIE

Tabuľka č. 33 Zoznam ukazovateľov cieľov/prioritných oblastí

Typ	Názov ukazovateľa	Zdroj	Merná jednotka	Rok 2015	Rok 2020
<b>PRIORITNÁ OBLASŤ 1 – hospodárska</b>					
Dopady	Vyššia spokojnosť s bývaním v obci	prieskum	%	91	100
	Vyššia spokojnosť s rozvojom obce	prieskum	%	94	100
<b>OPATRENIE 1.1.1 Rozvoj a skvalitňovanie nadradenej cestnej siete</b>					
Výsledky	Vysporiadané pozemky pod komunikáciami	obec	počet	0	1
	Opatrenia pre zrekonštruovanie štátnej komunikácie	obec	počet	0	1
<b>OPATRENIE 1.1.2 Rozvoj a skvalitňovanie nadradenej cestnej siete</b>					
Výsledok	Skvalitnené/nové prvky autobusovej dopravy	obec	počet	0	2
<b>OPATRENIE 1.1.3 Výstavba a rekonštrukcia vnútornej dopravnej infraštruktúry v obci Veľké Ozorovce</b>					
Výsledky	Zrekonštruované časti obecných komunikácií, chodníkov, cyklotrás	obec	počet	0	3
	Skvalitnené/nové/ zrekonštruované mosty a lávky v obci	obec	počet	0	2
<b>OPATRENIE 1.1.4 Podpora znižovania dopravnej nehodovosti v obci Veľké Ozorovce a jej okolí</b>					
Výsledky	Opatrenia obmedzujúce nákladnú dopravu nad 12t.	obec	počet	0	1
	Nové/zrekonštruované prechody pre chodcov	obec	počet	0	4
<b>OPATRENIE 1.1.5 Rozvoj technickej infraštruktúry</b>					
Výsledky	Nové/skvalitnené prvky verejného osvetlenia	obec	počet	0	2
	Nové/skvalitnené prvky verejného rozhlasu	obec	počet	0	2
<b>OPATRENIE 1.2.1 Podpora stabilizácie a rozvoja trhu práce, zamestnanosti a jednotlivých sektorov ekonomiky v obci Veľké Ozorovce.</b>					
Výsledky	Skvalitnená informovanosť o trhu práce	obec	počet	0	1
	Opatrenia podporujúce rozvoj infraštruktúry pre hospodársky rast a zamestnanosť	obec	počet	0	2
<b>OPATRENIE 1.2.2 Posilnenie investičnej atraktivity obce</b>					
Výsledok					
<b>OPATRENIE 1.2.3 Vytvárať kvalitné podmienky pre rozvoj malého a stredného podnikania</b>					

Výsledky	Realizované vzdelávacie kurzy podnikateľov	obec	počet	0	5
	Opatrenia podporujúce zakladanie nových malých a stredných podnikov	obec	počet	0	2
OPATRENIE 1.2.4 Rast konkurencieschopnosti priemyslu a služieb využitím domáceho rastového potenciálu					
Výsledok	Nové prevádzky s domácimi produktmi	obec	počet	0	2
OPATRENIE 1.2.5 Úspory energie a využívanie obnoviteľných zdrojov energie					
Výsledok	Znížené energetické náklady	obec	počet	0	3
OPATRENIE 1.3.1 Zlepšovanie a rozširovanie infraštruktúry cestovného ruchu a kvality ponúkaných služieb					
Výsledok	Opatrenia podporujúce podnikateľské aktivity v oblasti cestovného ruchu	obec	počet	0	2
OPATRENIE 1.3.2 Rozvoj propagácie a marketingu obce Veľké Ozorovce					
Výsledky	Nové informačné tabule	obec	počet	0	2
	Pravidelne aktualizovaná web stránka	obec	počet	0	10
OPATRENIE 1.4.1 Efektívny rozvoj rastlinnej i živočíšnej poľnohospodárskej výroby					
Výsledok	Skvalitnené/nové prvky spracovateľských kapacít pre produkty živočíšnej aj rastlinnej výroby	obec	počet	0	2
OPATRENIE 1.4.2 Rozvoj existujúcich a budovanie nových spracovateľských kapacít pre produkty poľnohospodárskej rastlinnej a živočíšnej prvovýroby					
Výsledok	Opatrenia podporujúce predaj výrobkov	obec	počet	0	2
OPATRENIE 1.5.1 Udržateľné hospodárenie v lesoch a rozvoj lesníctva					
Výsledok	Opatrenia na podporu výstavby a údržby obecného lesa	obec	počet	0	2
OPATRENIE 1.6.1 Rozvoj tradičných vidieckych aktivít .					
Výsledky	Opatrenia podporujúce kultúrne podujatia	obec	počet	0	10
	Opatrenia na podporu výučby remesiel a folklóru	obec	počet	0	5
OPATRENIE 1.6.2 Diverzifikácia poľnohospodárskych činností.					
Výsledok	Opatrenia podporujúce poľnohospodárstvo	obec	počet	0	1
<b>PRIORITNÁ OBLASŤ 2 - sociálna</b>					
Dopady	Nárast spokojnosti miestnych obyvateľov so sociálnymi opatreniami a službami v obci	prieskum	%	0	40
	Znižovanie nezamestnanosti	ÚPSVAR	%	0	3
	Zvýšená aktivizácia, súdržnosť obyvateľstva a vzrastajúca hrdosť na svoju obec	prieskum	%	0	20
OPATRENIE 2.1.1 Rozvoj a skvalitňovanie bývania v obci.					
Výsledok	Nové nájomné bytové jednotky	obec	počet	0	5
OPATRENIE 2.1.2 Rozvoj školskej infraštruktúry v obci					
Výsledok	Zrekonštruované/nové prvky v MŠ	obec	počet	0	3
OPATRENIE 2.1.3 Rozvoj sociálnej infraštruktúry v obci					
Výsledok	Nové/skvalitnené zariadenia sociálnych služieb	obec	počet	0	3
OPATRENIE 2.1.4 Rozvoj zdravotnej infraštruktúry v obci					
Výsledky	Zlepšené/nové prvky zdravotnej starostlivosti	obec	počet	0	2
	Skvalitnené sociálne služby pre ťažko postihnutých	obec	počet	0	2
OPATRENIE 2.1.5 Rozvoj kultúrnej a spoločenskej infraštruktúry v obci					
Výsledok	Nové/ zrekonštruované budovy v obci	obec	počet	0	5
OPATRENIE 2.1.6 Rozvoj športovej infraštruktúry					
Výsledky	Nové športoviská v obci	obec	počet	0	2

	Opatrenia podporujúce športové kluby a ich založenie	obec	počet	0	2
<b>OPATRENIE 2.1.7 Rozvoj technickej infraštruktúry</b>					
Výsledky	Nové/skvalitnené prvky obecného rozhlasu, verejného osvetlenia	obec	počet	0	2
	Nový umelý háj s drobnou architektúrou	obec	počet	0	1
<b>OPATRENIE 2.1.8 Skvalitňovanie strategického plánovania a regionálny rozvoj obce</b>					
Výsledok	Aktuálne spracovaná územnoplánovacia dokumentácia	obec	počet	0	1
<b>OPATRENIE 2.1.9 Boj s kriminalitou a vandalizmom a rozvoj prevencie kriminality</b>					
Výsledok	Nové/skvalitnené prvky bezpečnosti občanov v obci	obec	počet	0	6
<b>OPATRENIE 2.2.1 Rozvoj spolupráce všetkých zainteresovaných inštitúcií za účelom rozvoja aktívnej politiky trhu práce.</b>					
Výsledky	Nové priestory pre poradenské služby	obec	počet	0	1
	Vytvorené pracovné príležitosti	obec	počet	0	5
<b>OPATRENIE 2.2.2 Zlepšovanie podmienok zamestnateľnosti pre rodičov a rodinných príslušníkov detí, starších ľudí a osôb odkázaných na stálu opateru.</b>					
Výsledky	Pripravené/realizované projekty pre sociálne slabších a nezamestnaných ľudí	obec	počet	0	4
	Pripravené/realizované projekty pre rómsku komunitu	obec	počet	0	2
<b>OPATRENIE 2.2.3 Podpora zamestnateľnosti obyvateľov obce zvyšovaním ich kvalifikácie a prispôsobivosti zamestnancov s dôrazom na marginalizované skupiny</b>					
Výsledok	Opatrenia podporujúce zamestnanosť obyvateľov, ich vzdelávanie a zapájanie sa do práce v obci	obec	počet	0	3
<b>PRIORITNÁ OBLASŤ 3 – environmentálna</b>					
Dopady	Zvýšený počet energeticky efektívnejších budov	obec	počet	0	3
	Zvýšený počet opatrení zameraných na ochranu prírody a životného prostredia	obec	počet	0	19
<b>OPATRENIE 3.1.1 Racionálne využívanie vodných zdrojov</b>					
Výsledok	Nové/skvalitnené vodovody a iné technické zariadenia	obec	počet	0	2
<b>OPATRENIE 3.1.2 Ochrana kvality podzemných a povrchových vôd</b>					
Výsledok	Dostavaná Kanalizácia a ČOV	obec	počet	0	1
<b>OPATRENIE 3.1.3 Ochrana pred povodňami vytváraním vhodných podmienok a podporou realizácie protipovodňových opatrení</b>					
Výsledok	Opatrenia na výstavbu protipovodňových opatrení	obec	počet	0	2
<b>OPATRENIE 3.1.4 Obnova a ochrana krajiny, prírody, obecných parkov a zelene.</b>					
Výsledky	Revitalizované vodné toky	obec	počet	0	2
	Nové/skvalitnené oddychové zóny v obci	obec	počet	0	1
<b>OPATRENIE 3.1.5 Zlepšenie hospodárenia s odpadmi</b>					
Výsledky	Opatrenia podporujúce zastavenie vzniku čiernych skládok	obec	počet	0	3
	Nové/skvalitnené prvky separovania odpadov	obec	počet	0	4
<b>OPATRENIE 3.1.6 Environmentálna výchova, vzdelávanie a propagácia</b>					
Výsledok	Opatrenia zamerané na zvyšovanie využívania obnoviteľných zdrojov energie	obec	počet	0	5
<b>OPATRENIE 3.1.7 Úspory energie a využívanie obnoviteľných zdrojov energie</b>					
Výsledok					

Zdroj: Metodika na vypracovanie PHSR, verzia 2.0; obec Veľké Ozorovce

## 4 REALIZAČNÁ ČASŤ

Realizačná časť PHSR je zameraná na popis postupov inštitucionálneho a organizačného zabezpečenia realizácie programu rozvoja obce, systém monitorovania a hodnotenia plnenia programu rozvoja obce na základe stanovených merateľných ukazovateľov, vecný a časový harmonogram realizácie programu rozvoja obce formou akčných plánov.

### 4.1 POSTUP REALIZÁCIE PHSR

Realizačná časť PHSR je zameraná na popis postupov inštitucionálneho a organizačného zabezpečenia realizácie programu rozvoja obce. Stanovuje rozdelenie zodpovedností za realizáciu jednotlivých častí PHSR a popis samotných priebežných postupov, ktoré budú nevyhnutné pre úspešnú realizáciu rozvojovej stratégie obce. Dôležitou súčasťou realizácie PHSR bude zabezpečenie komunikačných a informačných aktivít vzhľadom k jednotlivým cieľovým skupinám obyvateľstva obce. Celkovú úspešnosť realizácie PHSR a postupné napĺňanie stanovených cieľov spojené s prípadnými zmenami v stratégii alebo aktualizáciami bude zabezpečovať systém monitorovania a hodnotenia. Vecný a časový harmonogram realizácie konkrétnych rozvojových projektov bude súčasťou akčných plánov stratégie. U projektov financovaných zo zdrojov Európskej únie je fixne predpísaný systém ich monitorovania. Ostatné opatrenia a projekty, ktoré nebudú financované z európskej pomoci budú monitorované cestou vyhodnotenia plnenia akčného plánu za príslušný kalendárny rok.

#### 4.1.1 Postup realizácie PHSR

Realizácia rozvojovej stratégie obce bude, postupne počas obdobia jej platnosti do roku 2022, zabezpečovaná v niekoľkých základných oblastiach:

- Dopĺňanie PHSR (v zmysle platnej metodiky PHSR a jej aktualizácií),
- Príprava rozvojových projektov (v zmysle platnej legislatívy a metodiky PHSR),
- Realizácia rozvojových projektov (v súlade so stratégiou a akčnými plánmi),
- Monitorovanie a hodnotenie plnenia PHSR,
- Aktualizácia plánov a stratégie PHSR.

Tabuľka č. 34

Oblasť	Popis/Zdôvodnenie
Dopĺňanie PHSR	V zmysle platnej metodiky sú predpísané časti, ktoré má rozvojová stratégia obce povinne obsahovať. Počas spracovania PHSR neboli k dispozícii všetky metodikou požadované údaje a preto niektoré vybrané časti PHSR bude potrebné dopĺňať v priebehu realizácie PHSR priebežne alebo hneď ako budú požadované informácie alebo údaje k dispozícii.
Príprava projektov	V zmysle platnej metodiky je dôležité realizáciu predovšetkým väčších investičných projektov starostlivo naplánovať a pripraviť. Dôležitý je výber konkrétnych projektov, ktoré sa budú

	realizovať, prehodnotenie ich prínosu a dopadu na plnenie cieľov stratégie, ekonomickej efektívnosti a stavu pripravenosti na konkrétnu realizáciu (technická pripravenosť, povolenia, financovanie, partneri a pod.).
Realizácia projektov	Jedná sa o základnú a nosnú časť plnenia rozvojovej stratégie obce. Predstavuje konkrétnu realizáciu investičných alebo neinvestičných projektov v zmysle s akčnými plánmi a v súlade so stratégiou PHSR. V prípade viaczdrojového financovania s využitím dotácií je dôležité zabezpečiť plnenie platnej legislatívy, zmluvných podmienok poskytovateľa dotácie, zaznamenania a archivovania priebehu realizácie (foto, video, dokumenty a pod.), propagácie projektu a pod.
Monitorovanie a hodnotenie	Postupné plnenie PHSR bude potrebné priebežne monitorovať a vyhodnocovať. V prípade neplnenia nastavených ukazovateľov, cieľov alebo v prípade výrazných zmien vonkajších alebo vnútorných vplyvov na obec bude potrebné prehodnotiť nové úpravy, zmeny alebo aktualizácie vybraných častí príp. celého PHSR. Okrem toho obec každoročne do 31. mája povinne vypracuje správu o plnení PHSR, ktorú odovzdá na samosprávny kraj.
Aktualizácia plánov a stratégie	Počas jednotlivých rokov realizácie PHSR bude samospráva každoročne prehodnocovať a aktualizovať vybrané plány – akčný plán, komunikačný plán, plán hodnotenia a monitorovania, finančný plán, zoznam ukazovateľov a pod. Samospráva každoročne do leta spracuje pripomienky úradu, poslancov, verejnosti a partnerov a navrhne aktualizácie akčného a iných plánov pred začiatkom prípravy rozpočtu na nasledujúci rok. Aktualizáciu PHSR ako celku samospráva uskutoční každé 3 – 4 roky. K termínu aktualizácie PHSR je potrebné vypracovať hodnotenie stavu projektovej pripravenosti (ex-ante).

Zdroj: vlastné spracovanie

Jednotlivé základné oblasti realizácie PHSR budú realizované prostredníctvom nasledovných aktivít:

Tabuľka č. 35

Dopĺňanie PHSR		
Názov aktivity	Popis realizácie	Formulár
Evidencia a karty mimovládnych organizácií	Postupný zber údajov, evidencia a zakladanie kariet miestnych mimovládnych organizácií (MVO) – spolky, zväzy, združenia a pod. (formálneho i neformálneho charakteru).	Predpísaný metodikou na vypracovanie PHSR: - karta MVO - evidencia MVO
Evidencia a karty podnikateľských subjektov	Postupný zber údajov, evidencia a zakladanie kariet miestnych podnikateľských osôb alebo subjektov, ktoré majú sídlo, prevádzku alebo vykonávajú činnosť na území obce.	Predpísaný metodikou PHSR: - karta právnickej osoby - evidencia podnikateľov
Dohody o partnerstvách	Oslovenie miestnych organizácií a podnikateľov s ponukou na vytvorenie partnerstva pri realizácii PHSR.	Metodikou PHSR odporúčaný vzor dohody o partnerstve
Doplnenie chýbajúcich častí resp. tabuliek	Zber údajov a ich doplnenie do tabuliek príp. doplnenie nových informácií, ktoré boli zistené resp. schválené už po termíne spracovania hlavného dokumentu PHSR.	V súlade s metodikou na vypracovanie PHSR príp. úprava alebo zjednodušenie v záujme zrozumiteľnosti.
Kritériá hodnotenia PHSR	Návrh hodnotiacich kritérií pre hodnotenie plnenia PHSR pre každoročné posudzovanie a monitorovanie plnenia akčného plánu, opatrení a cieľov stratégie PHSR.	Návrh a doplnenie formuláru predpísaného metodikou: - kritériá hodnotenia PHSR
Hodnotiace tabuľky pre výber projektov	Výber hodnotených oblastí a príprava hodnotiacich tabuliek pre každú vybranú oblasť v súlade s metodikou PHSR.	Predpísaný metodikou PHSR: - príklady hodnotiacich tabuliek

<b>Príprava projektov PHSR</b>		
Hodnotenie a výber projektov	Postupné hodnotenie navrhovaných projektov podľa navrhnutých hodnotiacich tabuliek (prioritný významu a pripravenosť).	Prideľovanie bodov za každý projekt v rámci hodnotiacich tabuliek a vyhodnotenie.
Výnosovo nákladová analýza projektu	Finančné prehodnotenie navrhovaných projektov – zhodnotenie nákladov a prínosov/výnosov projektu.	Predpísaný metodikou PHSR: - výnosovo nákladová analýza
Formulár na prípravu projektov	Každý dôležitý alebo finančne náročnejší projekt zahrnutý v akčnom pláne by mal mať vypracovaný formulár na prípravu projektu).	Predpísaný metodikou PHSR: - formulár na prípravu projektov
Výberové konania	Realizácia postupu výberu dodávateľa v súlade so zákonom o verejnom obstarávaní, miestnymi všeobecne záväznými nariadeniami alebo pokynmi poskytovateľa dotácie.	V súlade s platnými predpismi realizované samostatne alebo odborne spôsobilými osobami.
Technická príprava projektu	Príprava technickej projektovej dokumentácie – štúdie, projekty, posudky, vyjadrenia, povolenia a pod. v súlade s platnou legislatívou SR a EÚ.	Realizované odborne spôsobilými osobami resp. príslušnými útvarmi alebo inštitúciami.
Príprava žiadostí o NFP	V prípade projektov uchádzajúcich sa o dotačnú pomoc vypracovanie žiadosti o poskytnutie dotácie vrátane projektového spisu a príslušných povinných príloh.	Predpísané formuláre žiadostí, projektov a príloh príslušným poskytovateľom dotácie.
<b>Realizácia projektov PHSR</b>		
Realizácia aktivít projektu	Praktická realizácia konkrétnych aktivít jednotlivých investičných i neinvestičných projektov. Archivácia dokumentácie spojenej s realizáciou projektu - stavebný denník, prezenčné listiny, zápisy zo stretnutí, foto, video a pod.	Vlastné spracovanie alebo využitie odborne spôsobilých osôb (napr. stavebný dozor), partnerov projektu alebo miestnych zamestnancov.
Propagácia projektu	Propagácia aktivít a výstupov projektu v súlade s komunikačnou stratégiou PHSR, komunikačným plánom alebo podmienkami poskytovateľa dotácie príp. partnerov projektu – príprava a archivácia materiálov (články, tabule, oznamy, foto, video, plagáty, letáky a pod.).	Vlastné spracovanie alebo využitie odborne spôsobilých osôb (napr. mediálne spoločnosti), partnerov projektu alebo miestnych zamestnancov.
Administratíva projektu	Organizácia a plánovanie realizácie aktivít projektov, finančné vyúčtovanie, monitoring realizácie a dopadov projektu. Archivácia a spracovanie sprievodnej dokumentácie projektu – žiadosti o platby, monitorovacie správy a pod.	Vlastné spracovanie alebo pri dotáciách využitie odborného poradenstva pri spracovaní predpísaných formulárov a správ vrátane príloh.
<b>Monitorovanie a hodnotenie PHSR</b>		
Záznam z monitorovania	Záznam realizovaný min. 1 x za rok týkajúci sa spracovania komplexného prehľadu postupného plnenia jednotlivých opatrení stratégie prostredníctvom realizácie jednotlivých aktivít / projektov akčného plánu PHSR.	Predpísaný metodikou PHSR: - príklad záznamu z monitorovania Vlastné spracovanie, externí poradcovia alebo partneri.
Monitorovacia správa	Zber údajov a vyplnenie monitorovacej správy min. 1 x za rok, prehľad pripomienok k akčnému plánu, komunikácia s verejnosťou, spracovanie pripomienok a návrhov aktualizácií jednotlivých častí PHSR.	Predpísaný metodikou PHSR: - monitorovacia správa - + zoznam pripomienok - + návrhy zmien v PHSR Vlastné spracovanie, externí poradcovia alebo partneri.

Hodnotenie stavu plnenia ukazovateľov	Súčasťou každoročného procesu monitorovania PHSR je aj hodnotenie stavu plnenia merateľných ukazovateľov PHSR vrátane návrhov na ich aktualizáciu.	Predpísaný metodikou PHSR: - zoznam ukazovateľov Vlastné spracovanie, externí poradcovia alebo partneri.
Hodnotenie PHSR	Hodnotenie plnenia PHSR – obec každoročne vyhodnotí dosiahnuté výsledky a dopady realizovaných opatrení do 31. marca za predchádzajúci rok.	Predpísaný metodikou PHSR: - kritériá hodnotenia PHSR Vlastné spracovanie, externí poradcovia alebo partneri.
Správa o plnení PHSR	Obec má povinnosť každoročne do 31. mája zaslať na samosprávny kraj správu o plnení PHSR.	V súlade s metodikou PHSR a pokynmi samosprávneho kraja.
<b>Aktualizácia plánov a stratégie PHSR</b>		
Akčný plán PHSR	Každoročná aktualizácia akčného plánu na daný rozpočtový rok s výhľadom na ďalšie 2 roky s priamym prepojením na rozpočet obce. Aktualizácia akčného plánu má byť realizovaná pred prípravou rozpočtu obce na ďalší rok.	Predpísaný metodikou PHSR: - akčný plán PHSR + pripomienky úradu, poslancov a verejnosti Vlastné spracovanie, externí poradcovia alebo partneri.
Plán hodnotenia a monitorovania PHSR	Prehodnotenie a aktualizácia plánu hodnotenia a monitorovania PHSR v súlade s aktualizáciou platnej legislatívy, metodiky, dokumentov obce, štatistických údajov alebo pripomienok a návrhov úradu.	Predpísaný metodikou PHSR: - plán hodnotenia a monitorovania Vlastné spracovanie, externí poradcovia alebo partneri.
Komunikačný plán PHSR	Každoročná aktualizácia komunikačného plánu v súlade s komunikačnou stratégiou PHSR v závislosti od potrieb a možností obce.	Predpísaný metodikou PHSR: - komunikačný plán PHSR Vlastné spracovanie, externí poradcovia alebo partneri.
Aktualizácia merateľných ukazovateľov PHSR	Prehodnotenie a aktualizácia merateľných ukazovateľov opatrení alebo cieľov na základe predloženia návrhov na ich aktualizáciu vyplývajúcich z prehodnotenia stavu plnenia ukazovateľov.	Predpísaný metodikou PHSR: - zoznam ukazovateľov + návrhy na zmeny Vlastné spracovanie, externí poradcovia alebo partneri.
Hodnotenie stavu projektovej pripravenosti	V prípade celkovej aktualizácie PHSR (obvykle každé 3 – 4 roky) je potrebné vykonať ex-ante hodnotenie – stav projektovej pripravenosti k termínu aktualizácie PHSR.	Predpísaný metodikou PHSR: - ex-ante hodnotenie - stav projektovej pripravenosti Vlastné spracovanie, externí poradcovia alebo partneri.
Vyhodnotenie dotazníkových prieskumov	V prípade realizácie verejných prieskumov spojených s aktualizáciou PHSR alebo len ako zisťovanie spätnej väzby od verejnosti v súlade s komunikačným plánom.	Vlastné spracovanie, externí poradcovia alebo partneri. - návrh dotazníka - vyhodnotenie prieskumu
Záznamy z verejných prerokovaní	V prípade celkovej aktualizácie PHSR spojenej s aktualizáciou cieľov a opatrení stratégie ich nový návrh bude verejne prerokovaný.	Vlastné spracovanie, externí poradcovia alebo partneri. - záznam zo stretnutia + prezenčná listina, foto
Aktualizácia PHSR	Spracovanie aktualizovanej verzie celého dokumentu PHSR vrátane príloh a jeho následné schválenie obecným zastupiteľstvom.	Vlastné spracovanie, externí poradcovia alebo partneri. - aktualizovaný dokument PHSR

Zdroj: vlastné spracovanie



#### 4.1.2 Spolupráca s partnermi

Obec Veľké Ozorovce už počas prípravy PHSR využívala rôzne formy partnerskej spolupráce. V rámci prípravy stratégie bolo vynaložené úsilie na vytvorenie viacsektorovej spolupráce v záujme efektívnej a plnohodnotnej vzájomnej komunikácie, zberu informácií, potrieb a poznatkov čo najširšieho spektra miestnych aktérov v obci. Partnerská spolupráca bola využívaná pri zbere údajov o obci, pri analytickom hodnotení stavu obce, SWOT analýze a problémovej analýze obce, pri stanovení vízie a cieľov rozvojovej stratégie. Partnerská spolupráca pokračovala aj pri príprave programovej a realizačnej časti PHSR obce. Obec plánuje pokračovať v partnerskej spolupráci aj v realizačnej fáze svojho rozvojového programu a to vo všetkých základných oblastiach realizácie PHSR. Konkrétne úlohy jednotlivých partnerov a oblasti spolupráce sú súčasťou podpísaných vzájomných partnerských dohôd. Vzájomná spolupráca bude zameraná predovšetkým na:

- **poznatkovú spoluprácu** – zber údajov, poznatkov a informácií o problémoch a potrebách partnera, možnostiach spolupráce, čo vie partner ponúknuť pre rozvoj obce, odborná pomoc a poradenstvo pri realizácii PHSR, inštitucionálne príp. organizačné zabezpečenie plnenia niektorých aktivít realizácie PHSR, realizácia samostatných aktivít/projektov v rámci akčného plánu PHSR a pod.;
- **finančnú spoluprácu** – spolufinancovanie spoločných projektov realizovaných v rámci akčného plánu PHSR, samostatná realizácia a financovanie rozvojových projektov v súlade s rozvojovou stratégiou obce, sponzorské a dotačné príspevky na realizáciu vybraných aktivít obce a pod.;
- **materiálnu a pracovnú spoluprácu** – nefinančná pomoc zameraná na materiálne alebo technické zabezpečenie realizácie aktivít/projektov obce, odpracovaný čas a dobrovoľná spolupráca, odborná výpomoc alebo poradenstvo, organizácia vzdelávania, seminárov a iných podujatí v záujme realizácie aktivít PHSR a pod.;
- **mediálnu spoluprácu** – spolupráca pri zabezpečovaní komunikačných a informačných aktivít v súlade s komunikačnou stratégiou PHSR, zabezpečovanie spätnej väzby v súlade s výsledkami a dopadmi realizácie projektov a aktivít PHSR, propagačné a mediálne aktivity alebo projekty a pod.

#### 4.1.3 Inštitucionálne a organizačné zabezpečenie

Za realizáciu PHSR, jeho inštitucionálne a organizačné zabezpečenie je zodpovedná obec predovšetkým prostredníctvom jej základných orgánov - osoby starostu obce a obecného zastupiteľstva. Starosta obce pôsobiaci ako štatutárny orgán obce a zároveň ako najvyšší výkonný orgán prostredníctvom svojho výkonného orgánu – obecného úradu bude zabezpečovať základné inštitucionálne a organizačné zabezpečenie realizácie PHSR.

Jednotlivé konkrétne úlohy môžu byť delegované na jednotlivé útvary/oddelenia úradu obce prípadne môžu byť konkrétnymi úlohami poverené konkrétne osoby – zamestnanci úradu, volení zástupcovia obce prípadne zástupcovia orgánov zriadených obecným zastupiteľstvom (poradné, iniciatívne alebo kontrolné orgány) alebo zástupcovia rozpočtových a príspevkových organizácií obce. Na základe špecifikovania úloh partnerskej spolupráce ukotvenej v rámci partnerskej dohody môžu byť konkrétnymi úlohami poverení aj zástupcovia alebo konkrétne osoby partnerov obce.

Poverenie k realizácii konkrétnej úlohy bude realizované písomnou formou starostom obce prípadne vedúcim útvaru alebo oddelenia úradu alebo príspevkovej a rozpočtovej organizácie obce. V prípade partnerskej spolupráce bude starostom poverený partner na základe partnerskej dohody. Zodpovednosť za realizáciu a správnosť spracovania pridelenej úlohy nesie konkrétna poverená osoba, vedúci príslušného oddelenia/útvaru úradu obce, vedúci pracovník príspevkovej a rozpočtovej organizácie alebo zástupca partnera podpisujúci partnerskú dohodu. Celkovú zodpovednosť za všetky rozdelené úlohy však nesie starosta obce.

Pridelovanie úloh a zodpovedností zabezpečuje predovšetkým starosta obce a zároveň zabezpečuje priebežnú kontrolu plnenia interného harmonogramu úloh. Starosta priebežne informuje obecné zastupiteľstvo o inštitucionálnom a organizačnom zabezpečení plnenia úloh realizácie PHSR, plnení a dodržiavaní predpísaných termínov a harmonogramu realizácie PHSR.

Pri realizácii konkrétnych projektov obec bude využívať aj služby odborne spôsobilých alebo poverených osôb – odborníkov, v závislosti od zamerania jednotlivých projektov. Podľa potreby bude obec pri realizácii projektov spolupracovať s externými spoločnosťami (verejné obstarávanie, externý manažment, projektové práce, stavebné práce, stavebný dozor a pod.).

## **4.2 MONITOROVANIE A HODNOTENIE PHSR**

PHSR je koncipovaný ako otvorený dokument, ktorý budú môcť občania priebežne pripomienkovať. Pripomienky občanov sa budú zhromažďovať priebežne a vyhodnocovať raz ročne. V prípade potreby sa pripomienky občanov zapracujú do revízie PHSR, ktorá sa bude robiť raz do roka pred začiatkom prípravy rozpočtu obce na nasledujúci rok.

Systém monitorovania a hodnotenia PHSR je rozpracovaný do jednotlivých aktivít a podrobne popísaný v časti „Postup realizácie PHSR“. Pozostávať bude z nasledovných krokov:

- priebežný zber, spracovanie a vyhodnotenie (raz do roka) pripomienok úradu, poslancov, partnerov a verejnosti k realizácii a plneniu PHSR obce (zvyčajne do leta pred začatím príprav rozpočtu na ďalší rok);

- zhodnotenie plnenia akčného plánu PHSR, samospráva vyhodnotí výstupy, výsledky a dopady realizovaných aktivít za predchádzajúci rok (zvyčajne každý rok do 31. marca );
- zhodnotenie stavu plnenia ukazovateľov, na základe zhodnotenia plnenia akčného plánu samospráva každoročne (do 31. marca) vyhodnotí plnenie plánovaných ukazovateľov a v prípade potreby vypracuje návrh na ich úpravu;
- spracovanie monitorovacej správy za predchádzajúci rok v súlade s predpísaným formulárom a aktuálne platnou metodikou pre spracovanie PHSR (zvyčajne do 31. mája);
- spracovanie záznamu z monitorovania za predchádzajúci rok v súlade s predpísaným formulárom a aktuálne platnou metodikou pre spracovanie PHSR (zvyčajne do 31. mája);
- spracovanie a kompletizácia správy o plnení PHSR, ktorú má samospráva povinne zaslať každý rok do 31. mája na príslušný samosprávny kraj.

Na základe zistených a vyhodnotených údajov samospráva navrhne pravidelnú aktualizáciu vybraných plánov, formulárov alebo príloh PHSR. Predovšetkým sa budú pravidelne každý rok aktualizovať nasledovné časti PHSR:

- akčný plán PHSR s výhľadom na ďalšie 2 roky - samospráva vypracuje návrh akčného plánu na nasledujúci rok, ktorý má byť priamo prepojený na budúcoročný rozpočet obce (aktualizácia akčného plánu má byť realizovaná pred prípravou rozpočtu obce na ďalší rok);
- komunikačný plán PHSR – samospráva vypracuje návrh aktualizácie komunikačného plánu v súlade s komunikačnou stratégiou PHSR v závislosti od potrieb a finančných možností obce (aktualizácia komunikačného plánu má byť realizovaná pred prípravou rozpočtu obce na ďalší rok);
- merateľné ukazovatele - v prípade vypracovania návrhu na aktualizáciu ukazovateľov (vyplývajúcu z procesu monitorovania a hodnotenia) samospráva spracuje aktualizáciu základného formuláru merateľných ukazovateľov vrátane ich úprav aj v iných častiach PHSR (realizačná a finančná časť PHSR).

V prípade zásadných zmien v platnej legislatíve príp. zmien v metodike pre spracovanie PHSR alebo na základe podstatných zmien (napr. v štatistických údajoch, strategických dokumentoch obce a pod.) alebo pripomienok zásadného charakteru od miestnych aktérov v území samosprávy by mala byť realizovaná celková revízia a aktualizácia PHSR obce. V tomto prípade bude potrebné realizovať nasledovné kroky:

- aktualizácia plánu hodnotenia a monitorovania - samospráva na základe aktuálnych skutočností prehodnotí a aktualizuje plán hodnotenia PHSR;
- hodnotenie stavu projektovej pripravenosti - samospráva v prípade celkovej aktualizácie PHSR vykoná ex-ante hodnotenie stavu projektovej pripravenosti k termínu aktualizácie PHSR;

- vyhodnotenie dotazníkových prieskumov - samospráva v prípade celkovej aktualizácie PHSR osloví verejnosť (napr. dotazníkovým prieskumom) a vyhodnotí jeho výsledky, ktoré zapracuje do aktualizácie stratégie PHSR;
- záznamy z verejných prerokovaní - samospráva v prípade celkovej aktualizácie PHSR spojenej aj so zmenou cieľov a stratégie PHSR vykoná verejné prerokovanie nového návrhu stratégie PHSR;
- spracovanie aktualizovanej verzie PHSR - samospráva zabezpečí nové aktualizované spracovanie dokumentu PHSR vrátane príloh a zabezpečí jeho schválenie miestnym zastupiteľstvom.

#### 4.2.1 Plán hodnotenia a monitorovania

Tabuľka č. 36

Plán priebežných hodnotení PHSR do roku 2020		
Forma hodnotenia	Termín hodnotenia	Dôvod hodnotenia
Operatívne hodnotenie	do leta 2016	Spracovanie a vyhodnotenie prípadných pripomienok úradu, poslancov, partnerov a verejnosti k realizácii PHSR.
	do 30. septembra 2016	Vypracovanie návrhu akčného plánu PHSR a komunikačného plánu PHSR na rok 2017 a vypracovanie návrhu položiek na zapracovanie do rozpočtu obce na rok 2017.
Operatívne hodnotenie	do 31. marca 2017	Každoročné zhodnotenie plnenia akčného plánu za minulý rok a stavu plnenia ukazovateľov.
	do 31. mája 2017	Každoročné spracovanie monitorovacej správy, záznamu z monitorovania a správy o plnení PHSR.
	do leta 2017	Spracovanie a vyhodnotenie pripomienok úradu, poslancov, partnerov a verejnosti k realizácii PHSR.
	do 30. septembra 2017	Vypracovanie návrhu akčného plánu PHSR a komunikačného plánu PHSR na rok 2018 a vypracovanie návrhu položiek na zapracovanie do rozpočtu obce na rok 2018.
Tematické hodnotenie	do konca roka 2017	Aktualizácia merateľných ukazovateľov PHSR v prípade ak bol vypracovaný návrh na ich aktualizáciu.
		Iná tematická potreba identifikovaná ako problémová s okamžitou nutnosťou vykonania príslušných zmien v stratégii (napr. plán hodnotenia a monitorovania, prílohy PHSR a pod.).
Operatívne hodnotenie	do 31. marca 2018	Každoročné zhodnotenie plnenia akčného plánu za minulý rok a stavu plnenia ukazovateľov.
	do 31. mája 2018	Každoročné spracovanie monitorovacej správy, záznamu z monitorovania a správy o plnení PHSR.
	do leta 2018	Spracovanie a vyhodnotenie pripomienok úradu, poslancov, partnerov a verejnosti k realizácii PHSR.
	do 30. septembra 2018	Vypracovanie návrhu akčného plánu PHSR a komunikačného plánu PHSR na rok 2019 a vypracovanie návrhu položiek na zapracovanie

		do rozpočtu obce na rok 2019.
Tematické hodnotenie	do konca roka 2018	Aktualizácia merateľných ukazovateľov PHSR v prípade ak bol vypracovaný návrh na ich aktualizáciu.
		Iná tematická potreba identifikovaná ako problémová s okamžitou nutnosťou vykonania príslušných zmien v stratégii (napr. plán hodnotenia a monitorovania, prílohy PHSR a pod.).
Strategické hodnotenie	Najskôr v roku 2018	Prehodnotenie potreby alebo nutnosti hodnotenia strategickej časti PHSR ( napr. v prípade zásadných zmien legislatívy, spoločenskej potreby, neplnenia nastavených ukazovateľov alebo cieľov stratégie a pod.).
Operatívne hodnotenie	do 31. marca 2019	Každoročné zhodnotenie plnenia akčného plánu za minulý rok a stavu plnenia ukazovateľov.
	do 31. mája 2019	Každoročné spracovanie monitorovacej správy, záznamu z monitorovania a správy o plnení PHSR.
	do leta 2019	Spracovanie a vyhodnotenie pripomienok úradu, poslancov, partnerov a verejnosti k realizácii PHSR.
	do 30. septembra 2019	Vypracovanie návrhu akčného plánu PHSR a komunikačného plánu PHSR na rok 2020 a vypracovanie návrhu položiek na zapracovanie do rozpočtu obce na rok 2020.
Tematické hodnotenie	do konca roka 2019	Aktualizácia merateľných ukazovateľov PHSR v prípade ak bol vypracovaný návrh na ich aktualizáciu.
		Iná tematická potreba identifikovaná ako problémová s okamžitou nutnosťou vykonania príslušných zmien v stratégii (napr. plán hodnotenia a monitorovania, prílohy PHSR a pod.).
Operatívne hodnotenie	do 31. marca 2020	Každoročné zhodnotenie plnenia akčného plánu za minulý rok a stavu plnenia ukazovateľov.
	do 31. mája 2020	Každoročné spracovanie monitorovacej správy, záznamu z monitorovania a správy o plnení PHSR.
	do leta 2020	Spracovanie a vyhodnotenie pripomienok úradu, poslancov, partnerov a verejnosti k realizácii PHSR.
	do 30. septembra 2020	Vypracovanie návrhu akčného plánu PHSR a komunikačného plánu PHSR na rok 2021 a vypracovanie návrhu položiek na zapracovanie do rozpočtu obce na rok 2021.
Tematické hodnotenie	do konca roka 2020	Aktualizácia merateľných ukazovateľov PHSR v prípade ak bol vypracovaný návrh na ich aktualizáciu.
		Iná tematická potreba identifikovaná ako problémová s okamžitou nutnosťou vykonania príslušných zmien v stratégii (napr. plán hodnotenia a monitorovania, prílohy PHSR a pod.).
Mimoriadne hodnotenie	K stanovenému termínu	Na základe rozhodnutia starostu, kontrolného orgánu, podnetu poslancov, na základe protokolu NKÚ SR, správy auditu a pod.
	K termínu aktualizácie PHSR alebo spracovania nového PHSR	Ex-ante hodnotenie stavu projektovej pripravenosti v prípade celkovej aktualizácie PHSR alebo začatia príprav pre vypracovanie nového PHSR pre nové programovacie obdobie.

Zdroj: vlastné spracovanie

## **4.3 KOMUNIKAČNÁ STRATÉGIA PHSR**

### **4.3.1 Východisková situácia**

Popis východiskovej situácie predstavuje základ efektívneho nastavenia miestnych informačných a komunikačných aktivít pre PHSR obce. Na základe analýzy aktuálneho stavu informovanosti miestnych obyvateľov a doteraz využívaných komunikačných nástrojov je možné vyhodnotiť súčasný stav, zdefinovať potreby pre obdobie platnosti PHSR a navrhnúť účinné spôsoby budúcej realizácie komunikačnej stratégie.

Na základe dotazníkového prieskumu realizovaného v rámci prípravy PHSR boli oslovení miestni obyvatelia aj v oblasti vyjadrenia spokojnosti s bývaním v obci, zhodnotením miestneho rozvoja za posledných 5 rokov a najčastejšieho spôsobu čerpania informácií o obci. Prevažná časť obyvateľstva vyjadrila spokojnosť s bývaním v obci (91 % je spokojných a 9 % je čiastočne spokojných). Nespokojnosť nevyjadril ani jeden miestny obyvateľ. Doterajší rozvoj obce pozitívne vníma 94 % miestnych obyvateľov. Avšak len 4 % obyvateľov doterajší rozvoj vnímajú negatívne a 2 % nevedelo zaujať konkrétne stanovisko k otázke. Tieto fakty je potrebné zohľadniť pri navrhovaní komunikačnej stratégie obce. Informácie o obci obyvatelia získavajú predovšetkým prostredníctvom úradnej tabule (35 %), cez internet (29 %) od priateľov (20 %), a cez miestny rozhlas (16 %). Žiaden obyvateľstva nezískava informácie čítaním miestnych novín.

Zhodnotenie východiskovej situácie je možné prehľadne popísať prostredníctvom komunikačnej SWOT analýzy. Komunikačná SWOT analýza hodnotí silné a slabé stránky v rámci interného prostredia a príležitosti a hrozby z pohľadu externého prostredia. Analýza SWOT je spracovaná pre oblasť komunikácie a informovania o obci a jej rozvoji.

Tabuľka č. 37

	Užitočné pre dosiahnutie cieľov	Škodlivé pre dosiahnutie cieľov
Vnútorné prostredie	<b>Silné stránky</b>	<b>Slabé stránky</b>
	<ul style="list-style-type: none"> <li>• spokojnosť s bývaním v obci,</li> <li>• pozitívny postoj obyvateľov,</li> <li>• aktívna WEB stránka obce,</li> <li>• funkčný miestny rozhlas,</li> <li>• záujem obyvateľstva o rozvoj,</li> <li>• neformálne diskusie o obci,</li> <li>• miestne združenia, spolky a MVO,</li> <li>• dobré partnerské vzťahy s MVO,</li> <li>• obec je členom MAS Sečovský región.</li> </ul>	<ul style="list-style-type: none"> <li>• obmedzené finančné zdroje obce,</li> <li>• obmedzené personálne zabezpečenie,</li> <li>• obmedzený prístup k internetu,</li> <li>• zastarané vybavenie IKT,</li> <li>• chýbajúci systémový prístup zameraný na informovanosť a komunikáciu</li> <li>• nízka aktivizácia miestnych podnikateľov – záujem o spoluprácu,</li> </ul>
Vonkajšie prostredie	<b>Príležitosti</b>	<b>Ohrozenia</b>
	<ul style="list-style-type: none"> <li>• spolupráca v regióne - komunitou riadený rozvoj v regióne Sečovský región</li> <li>• príprava stratégie CLLD pre MAS,</li> <li>• komunikačné kampane k fondom EÚ,</li> <li>• externé organizácie zamerané na regionálny rozvoj - poradenstvo,</li> <li>• národné resp. regionálne informačné centrá - semináre, dokumenty, letáky, ...</li> <li>• nové elektronické formy komunikácie.</li> </ul>	<ul style="list-style-type: none"> <li>• zhoršenie ekonomickej situácie v SR alebo na východe SR</li> <li>• vynútené zmeny v politike EÚ (migrácia obyvateľstva, ekonomická a finančná kríza, obmedzenie fondov EÚ a pod.),</li> <li>• vysoká byrokracia a netransparentnosť pri schvaľovaní a realizácii projektov,</li> <li>• zmeny verejnej mienky plynúce z fám a dezinformácií</li> </ul>

Zdroje: vlastné spracovanie

### 4.3.2 Ciele komunikačnej stratégie

Cieľom komunikačnej stratégie obce pre obdobie realizácie PHSR do roku 2022 je vytvoriť systémový základ pre oslovenie, informovanie a vzájomnú výmenu informácií s miestnymi obyvateľmi. Zámerom je nadviazať na doteraz využívané komunikačné nástroje a zároveň prehĺbiť komunikáciu s konkrétnymi vybranými cieľovými skupinami v obci.

Na základe východiskovej situácie a s ohľadom na strategický cieľ PHSR vyplývajú pre obec nasledovné ciele komunikačnej stratégie:

- Efektívna komunikácia o možnostiach čerpania dotácií a podpory smerom k špecifickým cieľovým skupinám.
- Zaistenie publicity PHSR s dôrazom na zrozumiteľnosť, kvalitu a dostupnosť informácií.
- Zvýšiť povedomie o výhodách partnerskej spolupráce pri realizácii rozvojových aktivít.
- Motivovať cieľové skupiny k aktívnej komunikácii a podávania spätnej väzby k aktivitám obce.

- Využívať moderné a inovatívne formy cieleného oslovenia a komunikácie vybraných cieľových skupín obyvateľstva (podnikatelia, mladí ľudia, znevýhodnení obyvatelia, seniori a pod.).

#### 4.3.3 Cieľové skupiny

Cieľové skupiny pre realizáciu rozvojových aktivít PHSR je možné rozdeliť nasledovne:

- spoločné cieľové skupiny – skupina vnímaná a oslovená ako celok a
- špecifické cieľové skupiny – skupiny obyvateľov so spoločnými záujmami, potrebami, problémami, ktorí si vyžadujú osobitné formy oslovenia a spôsoby komunikácie.

Spoločné cieľové skupiny:

- obyvatelia obce,
- subjekty zapojené do realizácie PHSR,
- verejné a regionálne inštitúcie,
- masmédiá,
- potenciálni prijímatelia dotácií a podpory z fondov EÚ.

Špecifické cieľové skupiny:

- mladí ľudia žijúci v obci,
- miestni seniori,
- znevýhodnené skupiny obyvateľov,
- podnikatelia,
- mimovládne organizácie, spolky a záujmové združenia.

#### 4.3.4 Komunikačná stratégia PHSR

Komunikačná stratégia vychádza z princípu, že komunikácia je neoddeliteľnou súčasťou efektívneho budúceho rozvoja obce realizovaného prostredníctvom PHSR. Príspeje k vytváraniu partnerstiev za účelom dosahovania všeobecného prospechu z investovaných zdrojov prostredníctvom rôzne orientovaných projektov. Príspeje k zvyšovaniu počtu podávaných projektov nielen zo strany samosprávy ale aj zo strany zainteresovaných špecifických skupín obyvateľstva. Podporí sa zlučovanie rôznych zdrojov za účelom dosiahnutia spoločného prospechu pre obec. Zvýši sa všeobecná informovanosť o dianí v obci. Zvýši sa efektivita realizácie projektov v obci a napĺňanie cieľov PHSR.

Samotná komunikačná stratégia by mala vychádzať z cieľov PHSR a obsahovať konkrétne opatrenia v oblasti informovania a komunikácie. Komunikačná stratégia PHSR vychádza z nasledovných všeobecných princípov komunikácie:



- flexibilita komunikácie – prístup aktuálnych informácií,
- kontinuita komunikácie – pravidelnosť v informovaní a
- dostupnosť komunikácie – rôznorodosť využívaných nástrojov.

Komunikačná stratégia je vyjadrením spôsobu, akým bude obec zabezpečovať informovanosť a komunikáciu počas obdobia realizácie PHSR do roku 2022.

#### 4.3.5 Prípravná fáza PHSR

Aby mala samospráva pri realizácii svojich rozvojových projektov podporu miestnej verejnosti je dôležité zapájať miestne obyvateľstvo už do prípravy PHSR. Zároveň by mala byť verejnosť priebežne informovaná o postupe prípravy a spracovania rozvojovej stratégie a mala by mať možnosť aktívne vstupovať do procesu prípravy dokumentu.

V prvej fáze bolo potrebné zabezpečiť základnú informovanosť predstaviteľov samosprávy spojenú so zmenou platnej legislatívy týkajúcej sa regionálneho rozvoja na národnej úrovni. Zmeny sa týkali novelizácie zákona č. 539/2008 Z. z. o podpore regionálneho rozvoja v znení zákona č. 309/2014 Z. z. platné od roku 2015. Okrem toho bola v roku 2015 vypracovaná nová metodika na vypracovanie PHSR obce/obcí/VÚC, ktorá má za cieľ zjednotiť proces spracovávania PHSR na miestnej i regionálnej úrovni.

Nová metodika priniesla so sebou množstvo nových analýz, prehľadov, metód a postupov spracovania, ktoré si vyžadovali samostatné odborné prístupy a vysvetlenia za účelom nastavenia konkrétnych postupov realizácie prípravy stratégie a spracovania samotného dokumentu PHSR. Predstavitelia samosprávy sa zúčastňovali na doplňujúcich seminároch informujúcich o aktuálnych zmenách v postupoch a ich konkrétnom uplatnení. Následne bolo potrebné zabezpečiť internú komunikáciu a informovať miestnych poslancov a pracovníkov obecného úradu. Za účelom odborného poradenstva a výmeny aktuálnych informácií boli realizované stretnutia zástupcov miestnej samosprávy s externými poradenskými organizáciami príp. inštitúciami poskytujúcimi poradenstvo pri podpore regionálneho rozvoja. Stretnutia prebiehali pri partnerskej spolupráci obcí regionálneho združenia miest a obcí Sečovský región v záujme zabezpečenia jednotného pochopenia metodických postupov a nastavenia jednotného systému vypracovania PHSR konkrétnych obcí.

Na základe novej metodiky na vypracovanie PHSR bolo dôležité prehĺbiť medzisektorovú spoluprácu medzi miestnym verejným a súkromným sektorom vrátane zapojenia verejnosti, miestnych organizácií, záujmových združení a spolkov. To si vyžadovalo osobitný prístup pri

oslovení, aktivizácii, informovaní a zapojení všetkých dotknutých aktérov do spolupráce. Využitie boli predovšetkým nasledovné metódy informovania a zapájania do spolupráce:

- **stretnutia** – formálne, neformálne alebo pracovné stretnutia starosta – zamestnanci úradu, starosta – poslanci, starosta – miestne osobnosti (lídri) miestnych záujmových skupín, starosta - starostovia okolitých obcí, starosta – odborné poradenské skupiny, stretnutia pracovných skupín a riadiaceho tímu pre prípravu PHSR;
- **rozhovory a prieskumy** – príprava a realizácia dotazníkového prieskumu pre verejnosť,
- **odborné poradenstvo** – využívanie odborných poradenských služieb, zriadenie miestnej poradenskej a pracovnej skupiny pre prípravu PHSR;
- **využitie existujúcich médií** – informovanie prostredníctvom rozhlasu, informačnej úradnej tabule, WEB stránky a rôznych spôsobov elektronickej komunikácie.

#### 4.3.6 Realizačná fáza PHSR

Jej cieľom je počas jednotlivých rokov obdobia realizácie PHSR informovať o rozvojovej stratégii obce verejnosť, nadväzovať a udržiavať partnerské vzťahy a medzisektorovú spoluprácu v obci, informovať a motivovať špecializované cieľové skupiny k podávaniu projektov, podávať správy o plnení PHSR, pravidelne vyhodnocovať a aktualizovať vybrané časti PHSR.

Počas realizačnej fázy PHSR bude informovanie a komunikácia zabezpečená na základe nasledovných opatrení:

1. Informovanosť a medializácia;
2. Komunikácia s partnermi;
3. Komunikácia so špecializovanými cieľovými skupinami;
4. Hodnotenie a aktualizácia PHSR.

Jednotlivé opatrenia budú realizované prostredníctvom nasledovných aktivít:

Tabuľka č. 38

Opatrenie	Aktivity	Rok realizácie
Prípravná fáza	<ul style="list-style-type: none"><li>- Informovanie a spolupráca s partnermi pre PHSR</li><li>- Informovanie o postupe prác spracovania PHSR</li><li>- Zverejňovanie pracovných verzií PHSR</li><li>- Verejné prerokovanie vybraných častí PHSR</li><li>- Zverejnenie finálnej verzie PHSR (po zapracovaní pripomienok).</li></ul>	2015 - 2016

<b>Realizačná fáza</b>  Informovanosť a medializácia	<ul style="list-style-type: none"> <li>- Informačná kampaň po schválení PHSR</li> <li>- WEB stránka obce,</li> <li>- úradná informačná tabuľa,</li> <li>- miestne noviny a rozhlas,</li> <li>- sociálne siete,</li> <li>- tlačené materiály,</li> <li>- informovanie na verejných podujatiach.</li> </ul>	2016
	<ul style="list-style-type: none"> <li>- Informovanie partnerov a verejných inštitúcií o platnom PHSR (združenie obcí, MAS, VÚC a pod.)</li> <li>- listy,</li> <li>- tlačené materiály,</li> <li>- digitálne médiá (CD, USB),</li> <li>- WEB stránka.</li> </ul>	2016
	<ul style="list-style-type: none"> <li>- Pravidelné informovanie o aktivitách, realizovaných projektoch a aktualitách ohľadom PHSR</li> <li>- WEB stránka obce,</li> <li>- úradná informačná tabuľa,</li> <li>- miestne noviny a rozhlas,</li> <li>- sociálne siete,</li> <li>- formálne a neformálne stretnutia s verejnosťou,</li> <li>- tlačené materiály,</li> <li>- pracovné stretnutia,</li> <li>- informovanie na verejných podujatiach.</li> </ul>	2016 – 2022
	<ul style="list-style-type: none"> <li>- Pravidelná propagácia PHSR a realizovaných projektov v obci</li> <li>- miestne a regionálne médiá (noviny, televízia, rozhlas, internet),</li> <li>- digitálne médiá (foto, video, DVD, CD, USB, aplikácie PC/mobil/tablet),</li> <li>- propagačné materiály (letáky, brožúry, plagáty, banery),</li> <li>- propagačné podujatia (výstavy a expozície, konferencie, semináre, exkurzie a pod.)</li> </ul>	2016 – 2022
	<ul style="list-style-type: none"> <li>- Pravidelné prieskumy verejnej mienky, názorov a celkového vnímania rozvoja obce verejnosťou</li> <li>- dotazníkové prieskumy pre širokú verejnosť,</li> <li>- prieskumy verejnej mienky,</li> <li>- verejné stretnutia.</li> </ul>	2016 – 2022
	<ul style="list-style-type: none"> <li>- Záverečná informačná a propagačná kampaň</li> <li>- WEB stránka obce,</li> <li>- úradná informačná tabuľa,</li> <li>- miestne noviny a rozhlas,</li> <li>- sociálne siete,</li> <li>- tlačené materiály,</li> <li>- informovanie na verejných podujatiach.</li> </ul>	2020 - 2022
<b>Realizačná fáza</b>	<ul style="list-style-type: none"> <li>- Oslovenie existujúcich a nových partnerov</li> <li>- listy,</li> </ul>	2016 - 2022

Komunikácia s partnermi	<ul style="list-style-type: none"> <li>- informačná tabuľa,</li> <li>- návštevy,</li> <li>- motivačné stretnutia.</li> <li>- Spolupráca s partnermi (príprava a realizácia spoločných projektov, spoločných aktivít a podujatí)</li> <li>- dohody o partnerstve a spolupráci,</li> <li>- elektronická komunikácia,</li> <li>- pracovné stretnutia,</li> <li>- odborné poradné alebo pracovné skupiny,</li> <li>- vzdelávacie odborné semináre, programy.</li> <li>- Pravidelná komunikácia a informovanie partnerov</li> <li>- úradná informačná tabuľa,</li> <li>- miestne noviny a rozhlas,</li> <li>- elektronická komunikácia,</li> <li>- listy a tlačené materiály,</li> <li>- výstavy a exkurzie,</li> <li>- osobné a verejné stretnutia.</li> </ul>	
<b>Realizačná fáza</b>  Komunikácia so špecializovanými cieľovými skupinami	<ul style="list-style-type: none"> <li>- Oslovenie zástupcov miestnych komunit a záujmových skupín resp. ich neformálnych lídrov</li> <li>- miestne noviny a rozhlas,</li> <li>- úradná informačná tabuľa,</li> <li>- elektronická komunikácia a sociálne siete,</li> <li>- tlačené materiály,</li> <li>- verejné stretnutia a podujatia.</li> <li>- Spolupráca s dotknutými špecializovanými skupinami</li> <li>- pracovné stretnutia,</li> <li>- miestne poradné alebo pracovné skupiny,</li> <li>- verejné stretnutia a návštevy,</li> <li>- dotazníkové prieskumy.</li> <li>- Informovanie a vzdelávanie špecializovaných skupín</li> <li>- úradná informačná tabuľa,</li> <li>- miestne noviny a rozhlas,</li> <li>- elektronická komunikácia a sociálne siete,</li> <li>- listy a tlačené materiály,</li> <li>- výstavy a exkurzie,</li> <li>- vzdelávacie odborné semináre, programy a konferencie.</li> </ul>	2016 - 2022
<b>Realizačná fáza</b>  Hodnotenie a aktualizácia PHSR	<ul style="list-style-type: none"> <li>- Vypracovanie a archivácia sprievodnej dokumentácie priebežného monitorovania, hodnotenia a postupnej realizácie PHSR</li> <li>- príprava ročnej správy o plnení PHSR,</li> <li>- ročné komunikačné plány,</li> <li>- monitoring a aktualizácia akčných plánov,</li> <li>- nové dohody o partnerstvách,</li> <li>- záznamy z rokovaní pracovných a poradných skupín,</li> <li>- plánovacie formuláre prieskumov,</li> <li>- evidencia a karty podnikateľských subjektov,</li> <li>- evidencia a karty MVO/združení/spolkov,</li> </ul>	2016 – 2022

	<ul style="list-style-type: none"><li>- stav projektovej pripravenosti,</li><li>- hodnotiace tabuľky pre výber projektov,</li><li>- formuláre na prípravu projektov,</li><li>- nákladovo výnosové analýzy projektov a</li><li>- záznamy z prerokovaní aktualizácií PHSR (komisie, verejnosť).</li></ul>	
--	---	--

*Zdroj: vlastné spracovanie*

#### 4.3.7 Komunikačné plány PHSR

Miestna samospráva si na základe komunikačnej stratégie na každý rok realizácie PHSR navrhne konkrétne komunikačné a informačné aktivity (projekty), ktoré budú spracované do ročných komunikačných plánov.

Komunikačné plány budú zahŕňať:

- analýzu realizovaných informačných a komunikačných aktivít pre jednotlivé cieľové skupiny na základe stanovených opatrení a vyhodnotenie ich úspešnosti,
- návrh a vyhodnotenie relevantných ukazovateľov výstupov a výsledkov vrátane stanovenia cieľových ukazovateľov na daný rok,
- časový harmonogram uskutočnenia plánovaných aktivít,
- detailnejšie rozpracovanie konkrétnych aktivít na 12 mesiacov v danom roku,
- návrh finančného zabezpečenia na jednotlivé aktivity plánované v danom roku,
- predbežné finančné alokácie na ďalšie roky,
- osoby zodpovedné za prípravu a realizáciu jednotlivých komunikačných aktivít a
- osoby zodpovedné za vypracovanie záznamov a archiváciu sprievodnej dokumentácie (prezenčné listiny, zápisy, fotodokumentácia a pod.) z jednotlivých komunikačných alebo informačných aktivít.

Ročné komunikačné plány budú vypracované na základe vzorového formuláru, ktorý je v súlade s platnou metodikou na vypracovanie PHSR. Vzorový formulár komunikačného plánu pre fázu realizácie PHSR (v súlade s aktuálne platnou metodikou – verzia 2.0) tvorí prílohu PHSR.

## 4.4 AKČNÝ PLÁN S HARMONOGRAMOM PHSR

Tabuľka č. 39 Akčný plán

Akčný plán						
P.č.	Názov projektu	Opatrenie/ aktivita	Termín (rok)	Zodpovedný	Financovanie	Ukazovateľ výstupu
1	Výstavba kanalizačnej siete	3.1.2/ výstavba kanalizačnej siete,	2017	starosta, zastupiteľstvo	2 550 000,00 €	
2	Výstavba vodovodnej siete	3.1.1/ výstavba vodovodnej siete	2017	starosta, zastupiteľstvo	2 200 000,00 €	
3	Rekonštrukcia miestnych komunikácií	1.1.3/ rekonštrukcia obecných komunikácií, výstavba nových chodníkov	2018	starosta, zastupiteľstvo	100 000,00 €	
4	Výstavba, rekonštrukcia rigolov v obci a odvodnenie pivníc rodinných domov	1.1.5/ rekonštrukcia verejného osvetlenia,	2018	starosta, zastupiteľstvo	200 000,00 €	
5	Modernizácia a výmena verejného osvetlenia	1.1.5/ rekonštrukcia verejného rozhlasu	2018	starosta, zastupiteľstvo	200 000,00 €	
6	Modernizácia a výmena miestneho rozhlasu	2.1.9/ vybudovanie kamerového systému v priestoroch cintorína, parku, ihriska, zastávok a budov OcÚ a MŠ	2017	starosta, zastupiteľstvo	120 000,00 €	
7	Vybudovanie kamerového systému	1.1.3/ výstavba cyklotrasy	2016	starosta, zastupiteľstvo	35 000,00 €	
8	Vybudovanie cyklistickej trasy cez obec	2.1.1/ výstavba bytového domu, nájomných bytov	2020	starosta, zastupiteľstvo	43 000,00 €	
9	Výstavba nájomných bytov alebo rodinných domov	3.1.4/ výstavba a revitalizácia oddychových zón a verejných priestranstiev v obci	2020	starosta, zastupiteľstvo	500 000,00 €	
10	Revitalizácia verejných priestranstiev	3.1.4/ výstavba a revitalizácia oddychových zón v obci	2016	starosta, zastupiteľstvo	43 000,00 €	
11	Revitalizácia parku	1.1.2/ rekonštrukcia autobusových zastávok,	2017	starosta, zastupiteľstvo	25 000,00 €	
12	Rekonštrukcia autobusových zastávok v obci	2.1.6/výstavba športových a dopravných ihrísk a údržba	2016	starosta, zastupiteľstvo	35 000,00 €	
13	Výstavba dopravného ihriska	2.1.6/výstavba športových a dopravného ihriska, údržba	2019	starosta, zastupiteľstvo	8 000,00 €	
14	Výstavba detského ihriska Materská škola	2.1.5/ Rekonštrukcia Obecného úradu	2017	starosta, zastupiteľstvo	6 000,00 €	
15	Rekonštrukcia interiéru Obecného úradu	2.1.5/ Rekonštrukcia spevnenej plochy pred OcÚ	2018	starosta, zastupiteľstvo	42 000,00 €	
16	Rekonštrukcia spevnenej plochy pre OcÚ	1.1.3/ rekonštrukcia obecných komunikácií, výstavba nových chodníkov	2016	starosta, zastupiteľstvo	68 000,00 €	
17	Výstavba chodníkov a prístupovej cesty na cintoríne	2.1.7/ Vybudovanie urnového hája	2019	starosta, zastupiteľstvo	70 000,00 €	
18	Vybudovanie urnového hája na cintoríne	2.1.7/Vybudovanie drobnej architektúry	2018	starosta, zastupiteľstvo	20 000,00 €	
19	Drobná architektúra - altánok, pódium	1.6.1/ podporovať folklór	2017	starosta, zastupiteľstvo	15 000,00 €	
20	Folklórny súbor Dolinka - kroje	1.6.1/podpora kultúrnych podujatí	2016	starosta, zastupiteľstvo	2 800,00 €	
21	Stolnotenisový turnaj	1.6.1/podpora kultúrnych podujatí	01	starosta, zastupiteľstvo	60,00 €	
22	Detský karneval	1.6.1/podpora kultúrnych podujatí	02	starosta, zastupiteľstvo	200,00 €	
23	Posedenie s dôchodcami	1.6.1/podpora kultúrnych podujatí	02	starosta, zastupiteľstvo	2 000,00 €	
24	Šachový turnaj	1.6.1/podpora kultúrnych podujatí	Jarné prázdniny	starosta, zastupiteľstvo	50,00 €	
25	Zájazd do divadla	1.6.1/podpora kultúrnych podujatí	celoročne	starosta, zastupiteľstvo	250,00 €	
26	Stavanie mája	1.6.1/podpora kultúrnych podujatí	05	starosta, zastupiteľstvo	100,00 €	

## Program hospodárskeho rozvoja a sociálneho rozvoja obce Veľké Ozorovce na roky 2016 - 2022

27	Deň matiek	1.6.1/podpora kultúrnych podujatí	05	starosta, zastupiteľstvo	350,00 €	
28	MDD detská diskotéka	1.6.1/podporovať výučbu a rozvoj tradičných remesiel	06	starosta, zastupiteľstvo	250,00 €	
29	Ozorovská vareška	1.6.1/podpora kultúrnych podujatí	08	starosta, zastupiteľstvo	250,00 €	
30	Deň otcov	1.6.1/podpora kultúrnych podujatí	06	starosta, zastupiteľstvo	300,00 €	
31	Prázdninová rozlúčka	1.6.1/podporovať výučbu a rozvoj tradičných remesiel	08	starosta, zastupiteľstvo	100,00 €	
32	Súťaž vo varení gulášu	1.6.1/podpora kultúrnych podujatí	08	starosta, zastupiteľstvo	200,00 €	
33	Potulka Košicami	1.6.1/podpora kultúrnych podujatí	celoročne	starosta, zastupiteľstvo	100,00 €	
34	Výlet	1.6.1/podpora kultúrnych podujatí	06	starosta, zastupiteľstvo	350,00 €	
35	Zájazd do divadla	1.6.1/podpora športových a kultúrnych podujatí	celoročne	starosta, zastupiteľstvo	150,00 €	
36	Šarkaniáda	1.6.1/podporovať výučbu a rozvoj tradičných remesiel	10	starosta, zastupiteľstvo	50,00 €	
37	Prehliadka ručných prác	1.6.1/podpora kultúrnych podujatí	11	starosta, zastupiteľstvo	50,00 €	
38	Vianočné pastorále	1.6.1/podpora kultúrnych podujatí	2018	starosta, zastupiteľstvo	1 000,00 €	
39	Silvestrovský punč	1.1.3/ rekonštrukcia rígelov a odvodnenie	12	starosta, zastupiteľstvo	200,00 €	
40	Pokrytie obce optickými káblami	1.1.5/Optické káble v obci	2020	starosta, zastupiteľstvo	40 000€	
41	Výbudovanie zberného dvora - kompostovisko	3.1.5/Výbudovanie zberného dvora	2020	starosta, zastupiteľstvo	20 000€	

*Zdroj: Metodika na vypracovanie PHSR, verzia 2.0; obec Veľké Ozorovce*

## 5 FINANČNÁ ČASŤ

Finančná časť PHSR obsahuje finančné zabezpečenie jednotlivých opatrení a aktivít, inštitucionálnu a organizačnú stránku realizácie programu rozvoja obce.

### 5.1 FINANČNÝ PLÁN PHSR

Sumarizácia je celkovým prehľadom plánovaných finančných prostriedkov počas celej platnosti schváleného PHSR.

Tabuľka č. 40 Formulár F1 – Indikatívny rozpočet – sumarizácia

	Rok					
	2016	2017	2018	2019	2020	Spolu
I. Hospodárska oblasť	138000,00	120 000,00	542 000,00	70 000,00	83 000,00	913000 €
II. Sociálna oblasť	8 350,00	29 350,00	28 350,00	16 350,00	508 350,00	590750 €
III. Environmentálna oblasť	43 000,00	4 775 000,00	-	-	20 000,00	4818000 €

Zdroj: Metodika na vypracovanie PHSR, verzia 2.0; obec Veľké Ozorovce



## 5.2 FINANČNÝ RÁMEC PHSR

Tabuľka č. 41 Formulár F2 – Finančný rámec pre realizáciu PHSR obce

Názov opatrenia*	Kód a názov projektu/aktivity	Klasifikácia stavieb - trieda	Hlavný ukazovateľ - výsledku, dopadu	Termín realizácie projektu	RN Spolu	Verejné zdroje celkom	Verejné zdroje		Súkromné zdroje	Úverové zdroje
							Národné celkom	EÚ (EŠIF) celkom		
					a=b+c+f	b=c+d	c	d	e	f
<b>I. Hospodárska politika</b>										
1.1.3	Výstavba, rekonštrukcia rigolov v obci a odvodnenie pivníc rodinných domov			2018	200 000 €	190 000	38 000	152 000	10 000	0
1.1.5	Pokrytie obce optickými káblami			2020	40 000 €	38 000	7 600	30 400	2 000	0
1.1.3	Rekonštrukcia miestnych komunikácií			2018	100 000 €	95 000	19 000	76 000	5 000	0
1.1.3	Vybudovanie cyklistickej trasy cez obec			2020	43 000 €	40 850	8 170	32 680	2 150	0
1.1.2	Rekonštrukcia autobusových zastávok v obci			2016	35 000 €	33 250	6 650	26 600	1 750	0
1.1.3	Výstavba chodníkov a prístupovej cesty na cintoríne			2019	70 000 €	66 500	13 300	53 200	3 500	0
2.1.9	Vybudovanie kamerového systému			2016	35 000 €	33 250	6 650	26 600	1 750	0
2.1.5	Rekonštrukcia interiéru Obecného úradu			2018	42 000 €	39 900	7 980	31 920	2 100	0
2.1.5	Rekonštrukcia spevnenej plochy pre OcÚ			2016	68 000 €	64 600	12 920	51 680	3 400	0
1.1.5	Modernizácia a výmena verejného osvetlenia			2018	200 000 €	190 000	38 000	152 000	10 000	0

Program hospodárskeho rozvoja a sociálneho rozvoja obce Veľké Ozorovce na roky 2016 - 2022

1.1.5	Modernizácia a výmena miestneho rozhlasu			2017	120 000 €	114 000	22 800	91 200	6 000	0
<b>II. Sociálna politika</b>										
2.1.1	Výstavba nájomných bytov alebo rodinných domov			2020	500 000 €	475 000	95 000	380 000	25 000	0
2.1.7	Vybudovanie urnového hája na cintoríne			2018	20 000 €	19 000	3 800	15 200	1 000	0
2.1.6	Výstavba dopravného ihriska			2019	8 000 €	7 600	0	0	400	0
2.1.7	Drobná architektúra - altánok, pódium			2017	15 000 €	14 250	2 850	11 400	750	0
2.1.6	Výstavba detského ihriska Materská škola			2017	6 000 €	5 700	0	0	300	0
1.6.1	Folklorný súbor Doľinka - kroje			každoročne	2 800 €	0	0	0	2 800	0
1.6.1	Stolnotenisový turnaj			každoročne	150 €	0	0	0	150	0
1.6.1	Detský karneval			každoročne	200 €	0	0	0	200	0
1.6.1	Posedenie s dôchodcami			každoročne	2000 €	0	0	0	2 000	0
1.6.1	Šachový turnaj			každoročne	50 €	0	0	0	50	0
1.6.1	Zájazd do divadla			každoročne	100 €	0	0	0	100	0
1.6.1	Stavanie mája			každoročne	100 €	0	0	0	100	0
1.6.1	Deň matiek			každoročne	300 €	0	0	0	300	0
1.6.1	MDD detská diskotéka			každoročne	250 €	0	0	0	250	0
1.6.1	Ozorovská vareška			každoročne	250 €	0	0	0	250	0
1.6.1	Deň otcov			každoročne	250 €	0	0	0	250	0
1.6.1	Prázdninová rozlúčka			každoročne	100 €	0	0	0	100	0
1.6.1	Súťaž vo varení gulášu			každoročne	300 €	0	0	0	300	0
1.6.1	Potulka Košicami			každoročne	100 €	0	0	0	100	0
1.6.1	Výlet			každoročne	350 €	0	0	0	350	0
1.6.1	Zájazd do divadla			každoročne	150 €	0	0	0	150	0
1.6.1	Šarkaniáda			každoročne	100 €	0	0	0	100	0
1.6.1	Prehliadka ručných prác			každoročne	50 €	0	0	0	50	0

Program hospodárskeho rozvoja a sociálneho rozvoja obce Veľké Ozorovce na roky 2016 - 2022

1.6.1	Vianočné pastorále			každoročne	650 €	0	0	0	650	0
1.6.1	Silvestrovský punč			každoročne	100 €	0	0	0	100	0
<b>III. Environmentálna politika</b>										
3.1.1	Výstavba vodovodnej siete			2017	2 200 000 €	2 090 000	418 000	1 672 000	110 000	0
3.1.2	Výstavba kanalizačnej siete			2017	2 550 000 €	2 422 500	484 500	1 938 000	127 500	0
3.1.4	Revitalizácia verejných priestranstiev			2016	43 000 €	40 850	8 170	32 680	2 150	0
3.1.5	Vybudovanie zberného dvora - kompostovisko			2020	20 000 €	19 000	3 800	15 200	1 000	0
3.1.4	Revitalizácia parku			2017	25 000 €	23 750	4 750	19 000	1 250	0
<b>Celkom</b>					<b>6 348 350</b>	<b>6 025 660</b>	<b>1 069 150</b>	<b>4 276 600</b>	<b>287 045</b>	<b>0</b>

Zdroj: Metodika na vypracovanie PHSR, verzia 2.0; obec Veľké Ozorovce

## ZÁVER

PHSR obce Zemplínska Teplica je spracovaný na obdobie 7 rokov, teda na obdobie 2016 – 2022. Dokument je spracovaný v súlade s novelizáciou zákona č. 539/2008 Z. z. o podpore regionálneho rozvoja v znení zákona č. 309/2014 Z. z., ktorý nadobudol účinnosť 1. januára 2015. Pri spracovaní dokumentu bola zohľadnená odporúčaná Metodika na vypracovanie PHSR obce/obcí/VÚC (verzia 2.0) spracovaná Ministerstvom dopravy, výstavby a regionálneho rozvoja SR.

Program hospodárskeho a sociálneho rozvoja obce Veľké Ozorovce spolu so spoločným Územným plánom obcí Zemplínska Teplica, Veľké Ozorovce, Malé Ozorovce a Zbehnov vytvárajú základ pre všestranný a udržateľný rozvoj obce v najbližšom období. Vychádza z konkrétnych podmienok riešeného územia a aktuálnych potrieb miestnych obyvateľov, podnikateľov a rôznych záujmových skupín pôsobiach v obci. Dokument bol spracovávaný a pripomienkovaný za aktívnej účasti zástupcov obce, členov pracovných skupín, miestnych obyvateľov a partnerov. Zapojená bola aj miestna verejnosť, ktorá mohla vyjadriť svoje názory prostredníctvom dotazníkového prieskumu, účasťou na zasadnutiach pracovných skupín a postupným pripomienkovaním jednotlivých častí dokumentu po ich spracovaní. Spoločné viac sektorové stretnutia boli dôležité predovšetkým pri spracovaní nasledovných častí dokumentu:

- Analýza SWOT
- Problémová analýza
- Stanovenie základných potrieb územia
- Vízia a strategický cieľ územia
- Špecifické ciele a priority stratégie
- Opatrenia a aktivity stratégie.

Takto spoločne navrhnutý rámec budúceho rozvoja predstavuje záruku, že PHSR obce je skutočným strategickým rozvojovým dokumentom s cieľom dosiahnuť konkrétne budúce výsledky zamerané na rast životnej úrovne miestnych obyvateľov.

Koordinácia prípravy, odborné poradenstvo a výsledné spracovanie jednotlivých častí dokumentu bolo zabezpečené externou organizáciou, ktorá zabezpečovala odborný dohľad a garanciu dodržiavania predpísaných postupov v zmysle platnej legislatívy o podpore regionálneho rozvoja a odporúčanej metodiky na vypracovanie PHSR. Spracované jednotlivé časti dokumentu boli priebežne pripomienkované členmi pracovných skupín, zástupcami obce, partnermi a nakoniec bol celý dokument v záverečnej fáze verejne pripomienkovaný, prerokovaný a nakoniec schválený obecným zastupiteľstvom.

Keďže sa jedná o dokument miestneho významu nie je potrebné (v zmysle metodiky na vypracovanie PHSR, verzia 2.0, str. 62) zabezpečiť posudzovanie jeho vplyvu na životné prostredie podľa zákona č. 24/2006 Z. z. o posudzovaní vplyvov na životné prostredie a o zmene a doplnení niektorých zákonov v znení neskorších predpisov (SEA).

Schválenie PHSR v súlade s legislatívou je posledným krokom jeho prípravy, ale prvým krokom jeho realizácie v nasledujúcom období.

*Všetky práva, predovšetkým autorské právo tohto dokumentu sú chránené autorským zákonom. Všetky práva sú vyhradené, najmä právo na kopírovanie, distribúciu a preklad. Žiadna časť nesmie byť akoukoľvek formou (tlačou, fotokópiou, elektronickým alebo iným spôsobom) bez predchádzajúceho písomného súhlasu organizácie Centrum regionálneho rozvoja Košického kraja, n. o. reprodukována alebo s použitím elektronického off-line systémov ukladaná do pamäti, spracovávaná či šírená.*

### ***Pod'akovanie***

*Starostke obce Veľké Ozorovce za aktívnu spoluprácu, vynaložené úsilie pri príprave Programu hospodárskeho a sociálneho rozvoja obce Veľké Ozorovce a za podnetné informácie, ktoré výrazne prispeli k spracovaniu .*

*Všetkým pracovným skupinám a poslancom za mimoriadny čas venovaný riešeniu problematiky spojenej so spracovávaním Programu hospodárskeho a sociálneho rozvoja obce Veľké Ozorovce.*

*Obec touto cestou d'akuje aj rôznym inštitúciám (ŠÚSR, ÚPSVaR a iné), ktoré svojimi údajmi pomohli vyplniť časti PHSR.*

## PRÍLOHY

### Príloha č. 1 Zoznam členov riadiaceho tímu, pracovných skupín a partnerov zapojených do spracovania PHSR

#### Základný riadiaci tím

Funkcia v riadiacom tíme	Meno člena základného tímu	Funkcia v pracovnom zaradení
garant PHSR	Alena Kováčová	starosta/starostka/primátorka
člen	Eva Kozáková	poslanec obecného zastupiteľstva
člen	Blažena Hlebašková	poslanec obecného zastupiteľstva
člen	Melánia Kozáková	zástupca súkromného sektora
člen	Ing. Viera Mihoková	zástupca externej firmy spolupracujúcej pri príprave PHSR

Zdroj: Metodika na vypracovanie PHSR, verzia 2.0; obec Veľké Ozorovce

#### Pracovná skupina č. 1 – hospodárska

Funkcia v pracovnej skupine	Meno člena pracovnej skupiny	Funkcia v pracovnom zaradení
gestor skupiny	Katarína Pechová	živnostníčka
koordinátor	JUDr. Ján Kováč	poslanec OZ
metodik	Iveta Krištofová	odborný referent

Zdroj: Metodika na vypracovanie PHSR, verzia 2.0; obec Veľké Ozorovce

#### Pracovná skupina č. 2 – sociálna

Funkcia v pracovnej skupine	Meno člena pracovnej skupiny	Funkcia v pracovnom zaradení
gestor skupiny	Mgr. Zuzana Krištofová	učiteľka
koordinátor	Jana Čelovská	pracovníčka OcU
metodik	Laban Ján	člen komisie ŽP a VP

Zdroj: Metodika na vypracovanie PHSR, verzia 2.0; obec Veľké Ozorovce

#### Pracovná skupina č. 3 – environmentálna

Funkcia v pracovnej skupine	Meno člena pracovnej skupiny	Funkcia v pracovnom zaradení
gestor skupiny	Bc. Patrícia Krištofová	študent VŠ Hutnickej Košice
koordinátor	Stanislav Valkošák	dôchodca
metodik	Ing. Ivan Megyesi	hasič

Zdroj: Metodika na vypracovanie PHSR, verzia 2.0; obec Veľké Ozorovce



## **Príloha č. 2 Zoznam informačných zdrojov použitých v PHSR**

### **Použitá literatúra:**

1. Metodika na vypracovanie PHSR (verzia 2.0, február 2015)
2. Zákon č. 539/2008 Z. z. o podpore regionálneho rozvoja v znení zákona č. 309/2014 Z. z.
3. Program hospodárskeho a sociálneho rozvoja obce Veľké Ozorovce do roku 2008
4. Sčítanie obyvateľov, domov a bytov 2001
5. Sčítanie obyvateľov, domov a bytov 2011

### **Zdroje informácií:**

1. Obec Veľké Ozorovce ([www.velkeozorovce.sk](http://www.velkeozorovce.sk))
2. Štatistický úrad SR ([www.statistics.sk](http://www.statistics.sk))
3. Úrad práce, sociálnych vecí a rodiny SR

## **Príloha č. 3 Zoznam skratiek použitých v PHSR**

PHSR – program hospodárskeho rozvoja a sociálneho rozvoja obce

PO – programovacie obdobie

ŠÚ SR – Štatistický úrad Slovenskej republiky

SODB – Sčítanie obyvateľov, domov a bytov

ÚPSVaR SR – Úrad práce, sociálnych vecí a rodiny Slovenskej republiky

EÚ – Európska únia

ŠR – štátny rozpočet

EŠIF – európske štrukturálne investičné fondy

Program hospodárskeho rozvoja a sociálneho rozvoja obce Veľké Ozorovce na roky 2016 - 2022

Príloha č. 4 Ex-post hodnotenie predchádzajúceho PHSR

v tis. EUR																			
č.	Názov investície - projektu (obec, okres)	Číslo a názov aktivity	Klasifikácia investície (stavby) - triedy	Rok začatia	Ukazovateľ	Cena podľa vykonávacieho projektu		Objem finančných prostriedkov v príslušnom roku spolu			Finančné prostriedky podľa zdrojov								
				Rok dokončenia	Merná jednotka	Celkom	Z toho stavebná časť	Rok	Objem fin. prostriedkov	Z toho verejné investície	Štátny rozpočet	Rozpočet samo-správneho kraja	Rozpočet obce	Štátne účelové fondy	Úvery so zárukou štátu	Rozpočet EÚ	Kód OP	Súkr. zdroje	Iné zdroje
0	1	2	3	4	5	6	7	8	9	10	11	12	13	14	15	16	17	18	19
1	Obnova parku obce	1.2.4 Obnova a ochrana krajiny, prírody, obecných parkov a zelene	2412 - Ostatné športové a rekreačné stavby	2007		3,85	3,85	2007	3,85	3,85	3,19		0,66						
				2007															
2	Rekonštrukcia miestnych komunikácií v obci	1.1.3 Výstavba a rekonštrukcia vnútornej dopravnej infraštruktúry v obci Veľké Ozorovce	2112 - Miestne komunikácie	2008		37,75	37,75	2008	37,75	37,75			37,75						
				2008															
3	Výmena okien budovy kultúrneho domu	1.3.5.1 Rekonštrukcia kultúrneho domu	1261 - Budovy na kultúrnu a verejnú zábavu	2009		6,54	6,54	2009	6,54	6,54	4,50		2,04						
				2009															
4	Rekonštrukcia odvodňovacej priekopy - dažďová kanalizácia, ulica Obchodná	1.3.7 Rozvoj technickej infraštruktúry	2112 - Miestne komunikácie	2009		19,89	19,89	2009	19,89	19,89			19,89						
				2009															
5	Rekonštrukcia odvodňovacej priekopy - dažďová kanalizácia, ulica Nová, spevnené plochy, rigol dláždený ulica Nová	1.3.7 Rozvoj technickej infraštruktúry	2112 - Miestne komunikácie	2009		64,25	64,25	2009	64,25	64,25			64,25						
				2009															
6	Výstavba studne v Rómskej osade	1.3.7 Rozvoj technickej infraštruktúry		2010		4,97	4,97	2010	4,97	4,97	4,70		0,27						
				2010															
7	Rekonštrukcia kultúrneho domu	1.3.5.1 Rekonštrukcia kultúrneho domu	1261 - Budovy na kultúrnu a verejnú zábavu	2010		66,86	66,86	2010	66,86	66,86	66,10		0,76						
				2010															

# Program hospodárskeho rozvoja a sociálneho rozvoja obce Veľké Ozorovce na roky 2016 - 2022

8	Výstavba viacúčelového ihriska	1.3.2.2 Výstavba športových ihrísk	2411 - Športové ihriská	2010		56,17	56,17	2010	56,17	56,17	39,83		16,34					
				2010														
9	Realizácie prác druhého realizačného projektu program revitalizácie krajiny a integrovaného manažmentu povodní SR 2011	1.2.3 Ochrana pred povodňami vytváraním vhodných podmienok a podporou realizácie protipovodňových opatrení		2011		22,00	17,07	2011	22,00	22,00	20,00		2,00					
				2011														
10	Regenerácia sídiel s rómskym osídlením v obci Veľké Ozorovce	1.3.1 Rozvoj a skvalitňovanie bývania v obci		2013		307,64	266,05	2013	307,64	307,64	30,85		14,65			262,14		
				2013														
11	Materská škola Veľké Ozorovce - odstránenie havarijného stavu strechy	1.3.2 Rozvoj školskej infraštruktúry v obci	1263 - Školy, univerzity a budovy na vzdelávanie	2014		33,49	33,49	2014	33,49	33,49	11,00		22,49					
				2014														
12	Realizácia a rekonštrukcia odvodňovacieho rigolu na Novej ulici	1.3.7 Rozvoj technickej infraštruktúry	2112 - Miestne komunikácie	2014		35,80	35,80	2014	35,80	35,80			35,80					
				2014														
13	Rekonštrukcia jestvujúcich chodníkov ulica Hlavná	1.1.3 Výstavba a rekonštrukcia vnútornej dopravnej infraštruktúry v obci Veľké Ozorovce	2112 - Miestne komunikácie	2014		35,93	35,93	2014	35,93	35,93			35,93					
				2014														
14	Rozšírenie vozovky s odvodnením povrchovej vody z miestnej komunikácie I.úsek ulica Nová	1.1.3 Výstavba a rekonštrukcia vnútornej dopravnej infraštruktúry v obci Veľké Ozorovce	2112 - Miestne komunikácie	2014		10,23	10,23	2014	10,23	10,23			10,23					
				2014														
15	Rekonštrukcia jestvujúcich chodníkov ulica Hlavná II.etapa	1.1.3 Výstavba a rekonštrukcia vnútornej dopravnej infraštruktúry v obci Veľké Ozorovce	2112 - Miestne komunikácie	2015		30,62	30,26	2015	30,62	30,62			30,62					
				2015														
16	Nákup techniky na triedenie a zhodnocovanie biologicky rozložiteľného odpadu v obci Veľké Ozorovce	1.2.6 Zlepšenie hospodárenia s odpadmi		2015		71,94	71,94	2015	71,94	71,94	68,34		3,60					
				2015														
17	Revitalizácia oddychovej zóny v centrálnej časti obce s multifunkčným ihriskom	1.3.6 Rozvoj športovej infraštruktúry	2412 - Ostatné športové a rekreačné stavby	2015		5,12	5,12	2015	5,12	5,12	4,86		0,26					
				2015														

Zdroj: Metodika na vypracovanie PHSR, verzia 2.0; obec Veľké Ozorovce

#### Príloha č. 5 Evidencia podnikateľských subjektov

Číslo	Názov PO/sídlo:
1	OZOR , s. r. o, skládka TKO Veľké Ozorovce
2	Katarína Pechová - KATRINKA
3	Potraviny Melka- Melánia Kozáková
4	Čeľovský Ján- Aja
5	Alena Hagovská - TEZA
6	ŠPP Zemplínska Teplica , n.o
7	Slavomír Janok
8	GLASSBRUS - Bc. Peter Kačurák
9	KO-OK, n. o, Denný stacionár sv. Filipa
10	Poľovnícka organizácia - Jastrab

Zdroj: Metodika na vypracovanie PHSR, verzia 2.0; obec Veľké Ozorovce

Číslo:	Názov subjektu:	Právna forma:	IČO:	DIČ:
1	OZOR, s. r. o , skládka TKO	s. r. o.	36177261	2020031805
Sídlo:			Prevádzkareň:	
Veľké Ozorovce, Obchodná č. 267 , 078 01			Veľké Ozorovce	
Predmet činnosti:				Počet zamestnancov:
skládka na nie nebezpečný odpad				5
Konateľ/lia:			Kontaktná osoba/y:	
Ing. Anna Schlentcová			Mária Hradilová	
Kontakty				
adresa:		telefón:	e-mail:	webová stránka:
Veľké Ozorovce, Obchodná č. 267, 078 01		910809863	<a href="mailto:ozorsro@centrum.sk">ozorsro@centrum.sk</a>	
Poznámky (spolupráca s obcou, mestom):				

Číslo:	Názov subjektu:	Právna forma:	IČO:	DIČ:
2	Katarína Pechová - KATRINKA	podnikateľ - fyzická osoba	46621814	
Sídlo:			Prevádzkareň:	
Veľké Ozorovce, Hlavná č. 18, 078 01			Veľké Ozorovce, Hlavná č. 18, 078 01	
Predmet činnosti:				Počet

			<b>zamestnancov:</b>
predajňa chovateľské a záhradnícke potreby			1- majiteľka
<b>Konateľ/lia:</b>		<b>Kontaktná osoba/y:</b>	
		Katarína Pechová	
<b>Kontakty</b>			
<b>adresa:</b>	<b>telefón:</b>	<b>e-mail:</b>	<b>webová stránka:</b>
Veľké Ozorovce, Hlavná č. 18, 078 01	917854199		
<b>Poznámky (spolupráca s obcou, mestom):</b>			

<b>Číslo:</b>	<b>Názov subjektu:</b>	<b>Právna forma:</b>	<b>IČO:</b>	<b>DIČ:</b>
3	Potraviny Melka- Melánia Kozáková	<b>podnikateľ - fyzická osoba</b>	45981060	
<b>Sídlo:</b>			<b>Prevádzkareň:</b>	
Sečovce , SNP 27			Veľké Ozorovce, Obchodná 259	
<b>Predmet činnosti:</b>				<b>Počet zamestnanco v:</b>
potraviny				1- majiteľka
<b>Konateľ/lia:</b>			<b>Kontaktná osoba/y:</b>	
			Melánia Kozáková	
<b>Kontakty</b>				
<b>adresa:</b>	<b>telefón:</b>	<b>e-mail:</b>	<b>webová stránka:</b>	
Veľké Ozorovce, Obchodná 259	902628106			
<b>Poznámky (spolupráca s obcou, mestom):</b>				

<b>Číslo:</b>	<b>Názov subjektu:</b>	<b>Právna forma:</b>	<b>IČO:</b>	<b>DIČ:</b>
4	Čelovský Ján- Aja	<b>podnikateľ - fyzická osoba</b>	33870811	SK1020693817
<b>Sídlo:</b>			<b>Prevádzkareň:</b>	
Malé Ozorovce, Cintorínska 34			Veľké Ozorovce, Mariánske námestie 260	
<b>Predmet činnosti:</b>				<b>Počet zamestnancov:</b>
Zmiešaný tovar -potraviny				4
<b>Konateľ/lia:</b>			<b>Kontaktná osoba/y:</b>	
			Ján Čelovský	
<b>Kontakty</b>				
<b>adresa:</b>	<b>telefón:</b>	<b>e-mail:</b>	<b>webová stránka:</b>	
Veľké Ozorovce, Mariánske námestie 260	056/6789044			

**Poznámky (spolupráca s obcou, mestom):**

	Názov subjektu:	Právna forma:	IČO:	DIČ:
5	Alena Hagovská - TEZA	podnikateľ'- fyzická osoba	43277390	
Sídlo:			Prevádzkareň:	
Veľké Ozorovce, Mariánske Námestie 86/1			Veľké Ozorovce, Mariánske Námestie 86/1	
Predmet činnosti:				Počet zamestnanco v:
Pilovanie a hobl'ovanie dreva				1- majiteľka
Konateľ'/lia:			Kontaktná osoba/y:	
			Alena Hagovská	
Kontakty				
adresa:		telefón:	e-mail:	webová stránka:
Veľké Ozorovce, Mariánske Námestie 86/1		948207313		
Poznámky (spolupráca s obcou, mestom):				

Číslo:	Názov subjektu:	Právna forma:	IČO:	DIČ:
6	ŠPP Zemplínska Teplica	n. o.	31256481	SK202170592
Sídlo:			Prevádzkareň:	
Zemplínska Teplica, Hlavná č. 339			Hospodársky dvor Veľké Ozorovce	
Predmet činnosti:				Počet zamestnancov:
poľnohospodárska činnosť				4
Konateľ/lia:			Kontaktná osoba/y:	
Kontakty				
adresa:		telefón:	e-mail:	webová stránka:
Zemplínska Teplica, Hlavná č. 94				
Poznámky (spolupráca s obcou, mestom):				

Číslo:	Názov subjektu:	Právna forma:	IČO:	DIČ:
7	Slavomír Janok	podnikateľ - fyzická osoba	35478632	
Sídlo:			Prevádzkareň:	
Veľké Ozorovce, Mariánske Námestie č. 285/147			Veľké Ozorovce, Mariánske Námestie č. 285/147	
Predmet činnosti:				Počet

			<b>zamestnancov:</b>
Oprava a údržba motorových vozidiel			1- majiteľ
<b>Konateľ/lia:</b>		<b>Kontaktná osoba/y:</b>	
		Slavomír Janok	
<b>Kontakty</b>			
<b>adresa:</b>	<b>telefón:</b>	<b>e-mail:</b>	<b>webová stránka:</b>
Veľké Ozorovce, Mariánske Námestie č. 285/147	905406742	<u>slavo.janok@centrum.sk</u>	
<b>Poznámky (spolupráca s obcou, mestom):</b>			

Číslo:	Názov subjektu:	Právna forma:	IČO:	DIČ:
8	GLASSBRUS - Bc. Peter Kačurák	podnikateľ - fyzická osoba	46119299	
Sídlo:			Prevádzkareň:	
Veľké Ozorovce, Hlavná 31/36			Veľké Ozorovce, Hlavná 31/36	
Predmet činnosti:				Počet zamestnanco v:
Výroba a spracovanie ostatného skla vrátane technického skla				1- majiteľ
Konateľ/lia:			Kontaktná osoba/y:	
			Bc. Peter Kačurák	
Kontakty				
adresa:		telefón:	e-mail:	webová stránka:
Veľké Ozorovce, Hlavná 31/36		905809853	glassbrus@gmail.com	www.glassbrus.sk
Poznámky (spolupráca s obcou, mestom):				

Číslo:	Názov subjektu:	Právna forma:	IČO:	DIČ:
9	KO-OK, n. o., Denný stacionár sv. Filipa	n. o.	45747695	
Sídlo:			Prevádzkareň:	
Košice , Ažbetina 14			Denný stacionár sv. Filipa , Veľké Ozorovce,Mariánske Námestie č. 260	
Predmet činnosti:				Počet zamestnancov:
sociálne služby				2
Konateľ/lia:			Kontaktná osoba/y:	
			Mgr. Miroslav Firda	
Kontakty				
adresa:		telefón:	e-mail:	webová stránka:

Veľké Ozorovce, Mariánske Námestie 260	910827 029	<a href="mailto:dssv.filip@gmail.com">dssv.filip@gmail.com</a>	
<b>Poznámky (spolupráca s obcou, mestom):</b>			

Číslo:	Názov subjektu:	Právna forma:	IČO:	DIČ:
10	Poľovnícka organizácia - Jastrab	n. o.	42406391	
Sídlo:			Prevádzkareň:	
Veľké Ozorovce, Cintorínska 106				
Predmet činnosti:				Počet zamestnancov:
činnosti záujmových organizácií				0
Konateľ/lia:			Kontaktná osoba/y:	
			Rudolf Thúroczy	
Kontakty				
adresa:		telefón:	e-mail:	webová stránka:
Veľké Ozorovce, Cintorínska 106				
Poznámky (spolupráca s obcou, mestom):				

*Zdroj: Metodika na vypracovanie PHSR, verzia 2.0; obec Veľké Ozorovce*



### Príloha č. 6 Formulár na prípravu projektov

Základné údaje o projektovom zámere č.							
Názov projektu							
Grant							
Kontaktná osoba garanta							
Partneri garanta (spolupráca s ....)							
Začatie a ukončenie projektu (od .... do ....)							
Stav projektu pred realizáciou							
Cieľ projektu							
Výstupy							
Užívatelia							
Indikátory monitoringu							
Zmluvné podmienky							
Riziká							
Poznámky							
Realizácia projektu							
Fáza/míľnik		Súčinnosť iného odboru alebo subjektu			Termín (mesiac/rok)		
Financovanie projektu							
Druh výdavku	Termín (rok)	Náklady spolu (eur)	Z toho verejné zdroje				Z toho súkromné zdroje
			EÚ	ŠR	VÚC	obec	
<b>Spolu</b>							

Zdroj: Metodika na vypracovanie PHSR, verzia 2.0

### Príloha č. 7 Formulár komunikačného plánu pre fázu realizácie PHSR

P.č.	Časový rámec	Miesto konania	Cieľová skupina	Forma	Téma, ciele	Vstupné údaje	Výstupy
1.							
2.							
3.							

Zdroj: Metodika na vypracovanie PHSR, verzia 2.0

**Príloha č. 8 Akčný plán na rok 2016 s výhľadom na roky 2017, 2018**

Akčný plán						
P.č.	Názov projektu	Opatrenie/aktivita	Termín (rok; mesiac)	Zodpovedný	Financovanie	Ukazovateľ výstupu
1	Výstavba kanalizačnej siete	3.1.2/ výstavba kanalizačnej siete, dostavba splaškovej kanalizačnej siete	2017	starosta, zastupiteľstvo	2 550 000,00 €	
2	Výstavba vodovodnej siete	3.1.1/ výstavba vodovodnej siete	2017	starosta, zastupiteľstvo	2 200 000,00 €	
3	Rekonštrukcia miestnych komunikácií	1.1.3/ rekonštrukcia obecných komunikácií, výstavba nových chodníkov	2018	starosta, zastupiteľstvo	100 000,00 €	
4	Výstavba, rekonštrukcia rigolov v obci a odvodnenie pivníc rodinných domov	1.1.3/rekonštrukcia rigolov a odvodnenie	2018	starosta, zastupiteľstvo	200 000,00 €	
5	Modernizácia a výmena verejného osvetlenia	1.1.5/ rekonštrukcia verejného osvetlenie, verejného rozhlasu	2018	starosta, zastupiteľstvo	200 000,00 €	
6	Modernizácia a výmena miestneho rozhlasu	1.1.5/ rekonštrukcia verejného osvetlenie, verejného rozhlasu	2017	starosta, zastupiteľstvo	120 000,00 €	
9	Vybudovanie kamerového systému	2.1.9/ vybudovanie kamerového systému v priestoroch cintorína, parku, ihriska, zastávok a budov OcÚ a MŠ	2016	starosta, zastupiteľstvo	35 000,00 €	
10	Revitalizácia verejných priestranstiev	3.1.4/ revitalizácia vodných tokov, výstavba a revitalizácia oddychových zón v obci	2016	starosta, zastupiteľstvo	43 000,00 €	
11	Revitalizácia parku	3.1.4/ revitalizácia vodných tokov, výstavba a revitalizácia oddychových zón v obci	2017	starosta, zastupiteľstvo	25 000,00 €	
13	Rekonštrukcia autobusových zastávok v obci	1.1.2/ rekonštrukcia autobusových zastávok, ako prvok drobnej architektúry	2016	starosta, zastupiteľstvo	35 000,00 €	
14	Výstavba detského ihriska Materská škola	2.1.6/výstavba športových ihrísk a údržba	2017	starosta, zastupiteľstvo	6 000,00 €	
15	Rekonštrukcia interiéru Obecného úradu	2.1.5/ Rekonštrukcia Obecného úradu	2018	starosta, zastupiteľstvo	42 000,00 €	
17	Rekonštrukcia spevnenej plochy pre OcÚ	2.1.5/ Rekonštrukcia spevnenej plochy pre OcÚ	2016	starosta, zastupiteľstvo	68 000,00 €	
18	Vybudovanie urnového hája na cintoríne	2.1.7/ Vybudovanie umelého hája a drobnú architektúru	2018	starosta, zastupiteľstvo	20 000,00 €	
19	Drobná architektúra - altánok, pódium	2.1.7/ Vybudovanie umelého hája a drobnú architektúru	2017	starosta, zastupiteľstvo	15 000,00 €	
20	Folklórny súbor Dolinka - kroje	1.6.1/ podporovať folklór	2016	starosta, zastupiteľstvo	2 800,00 €	
21	Stolnotenisový turnaj	1.6.1/podpora kultúrnych podujatí	01	starosta, zastupiteľstvo	60,00 €	
22	Detský karneval	1.6.1/podpora kultúrnych	02	starosta,	200,00 €	

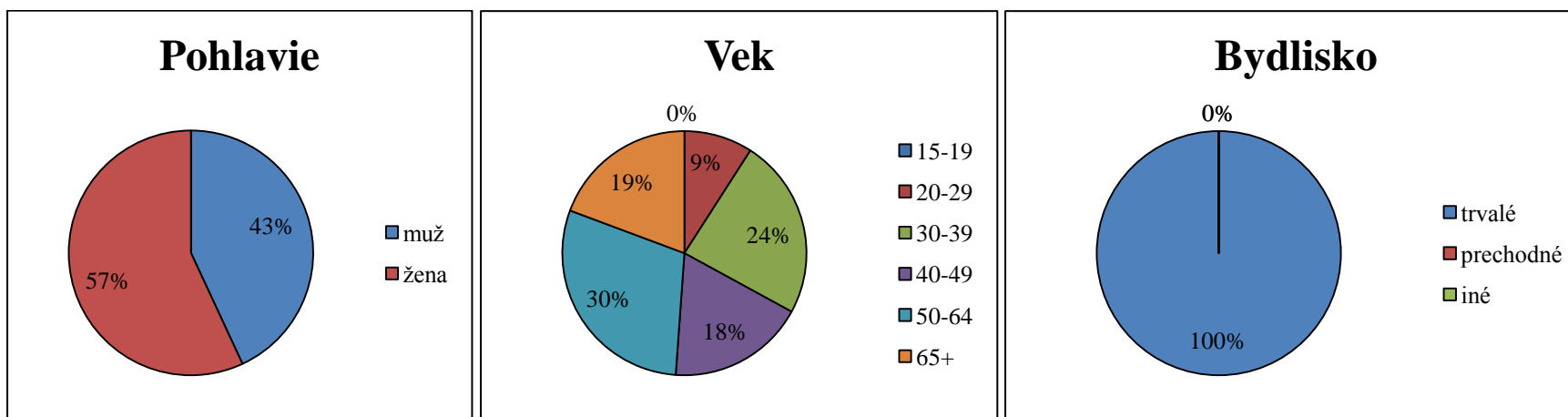
Program hospodárskeho rozvoja a sociálneho rozvoja obce Veľké Ozorovce na roky 2016 - 2022

		podujatí		zastupiteľstvo		
23	Posedenie s dôchodcami	1.6.1/podpora kultúrnych podujatí	02	starosta, zastupiteľstvo	2 000,00 €	
24	Šachový turnaj	1.6.1/podpora kultúrnych podujatí	Jarné prázdniny	starosta, zastupiteľstvo	50,00 €	
25	Zájazd do divadla	1.6.1/podpora kultúrnych podujatí	celoročne	starosta, zastupiteľstvo	250,00 €	
26	Stavanie mája	1.6.1/podpora kultúrnych podujatí	05	starosta, zastupiteľstvo	100,00 €	
27	Deň matiek	1.6.1/podpora kultúrnych podujatí	05	starosta, zastupiteľstvo	350,00 €	
28	MDD detská diskotéka	1.6.1/podpora kultúrnych podujatí	06	starosta, zastupiteľstvo	250,00 €	
29	Ozorovská vareška	1.6.1/podporovať výučbu a rozvoj tradičných remesiel	08	starosta, zastupiteľstvo	250,00 €	
30	Deň otcov	1.6.1/podpora kultúrnych podujatí	06	starosta, zastupiteľstvo	300,00 €	
31	Prázdninová rozlúčka	1.6.1/podpora kultúrnych podujatí	08	starosta, zastupiteľstvo	100,00 €	
32	Súťaž vo varení gulášu	1.6.1/podporovať výučbu a rozvoj tradičných remesiel	08	starosta, zastupiteľstvo	200,00 €	
33	Potulka Košicami	1.6.1/podpora kultúrnych podujatí	celoročne	starosta, zastupiteľstvo	100,00 €	
34	Výlet	1.6.1/podpora kultúrnych podujatí	06	starosta, zastupiteľstvo	350,00 €	
35	Zájazd do divadla	1.6.1/podpora kultúrnych podujatí	celoročne	starosta, zastupiteľstvo	150,00 €	
36	Šarkaniáda	1.6.1/podpora kultúrnych podujatí	10	starosta, zastupiteľstvo	50,00 €	
37	Prehliadka ručných prác	1.6.1/podporovať výučbu a rozvoj tradičných remesiel	11	starosta, zastupiteľstvo	50,00 €	
38	Vianočné pastorále	1.6.1/podpora kultúrnych podujatí	2018	starosta, zastupiteľstvo	1 000,00 €	
39.	Silvestrovský punč	1.6.1/podpora kultúrnych podujatí	12	starosta, zastupiteľstvo	200,00 €	

Zdroj: Metodika na vypracovanie PHSR, verzia 2.0; obec Veľké Ozorovce

### Príloha č. 9 Vyhodnotenie dotazníkového prieskumu

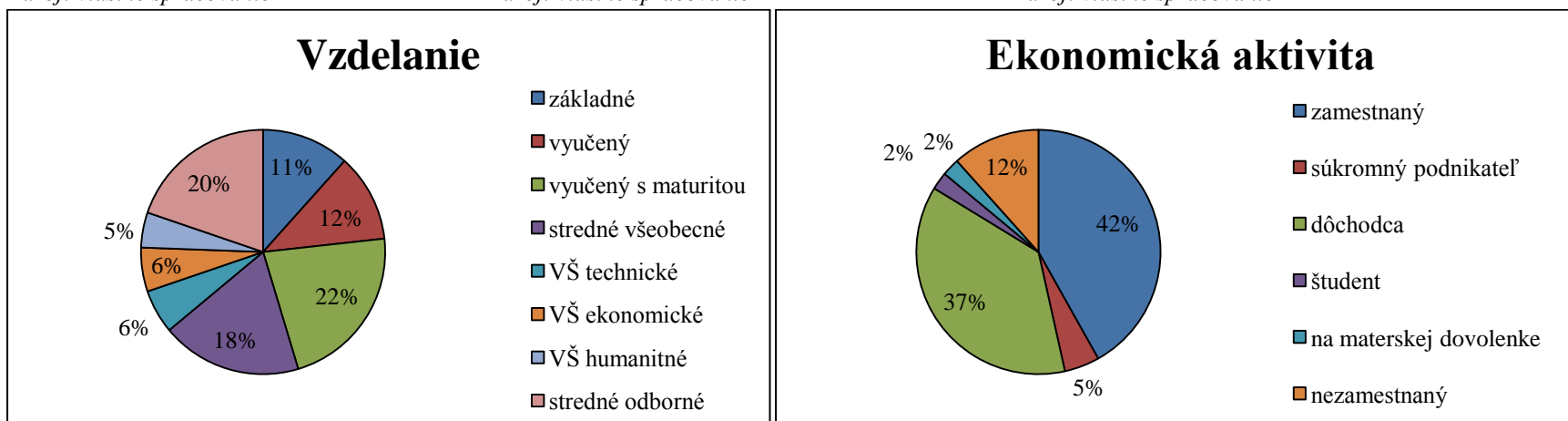
Dotazníkového prieskumu v obci Veľké Ozorovce sa zúčastnili len občania s trvalým bydliskom v obci, 57 % respondentov tvorili ženy a 43 % muži, občania rôzneho veku, vzdelania a ekonomickej aktivity. Zúčastnení respondenti by najviac uvítali rozvoj v oblasti zlepšenia technickej infraštruktúry, rozvoja cestovného ruchu a rozvoj občianskej vybavenosti a sociálnych služieb. Bližšie výsledky dotazníkového prieskumu sú graficky zobrazené v nasledovných grafoch.



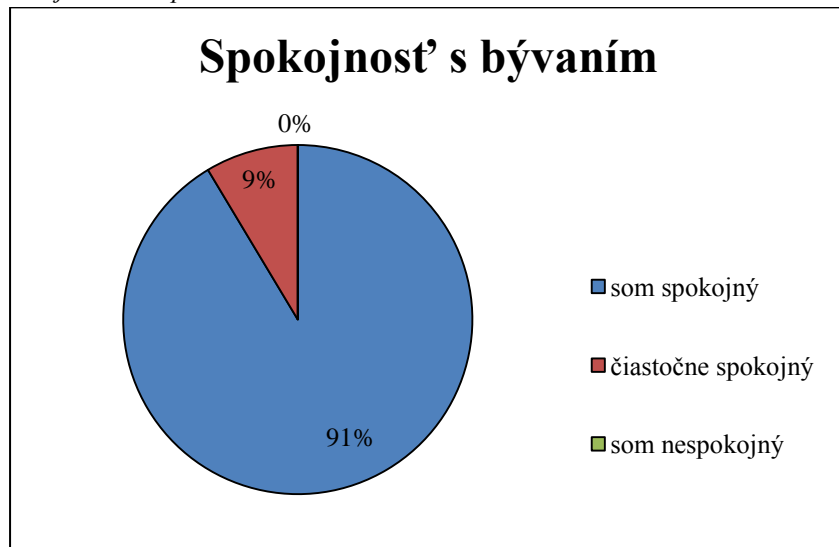
Zdroj: vlastné spracovanie

Zdroj: vlastné spracovanie

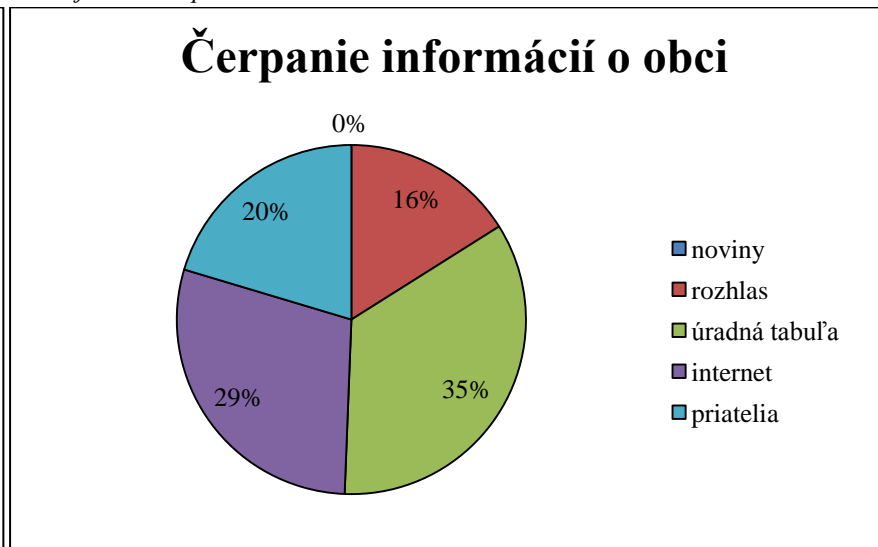
Zdroj: vlastné spracovanie



Zdroj: vlastné spracovanie

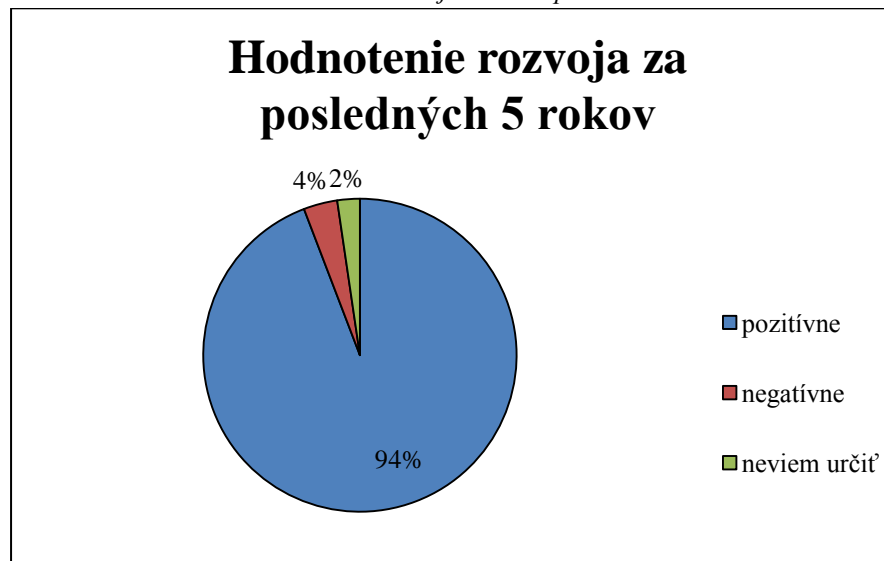


Zdroj: vlastné spracovanie

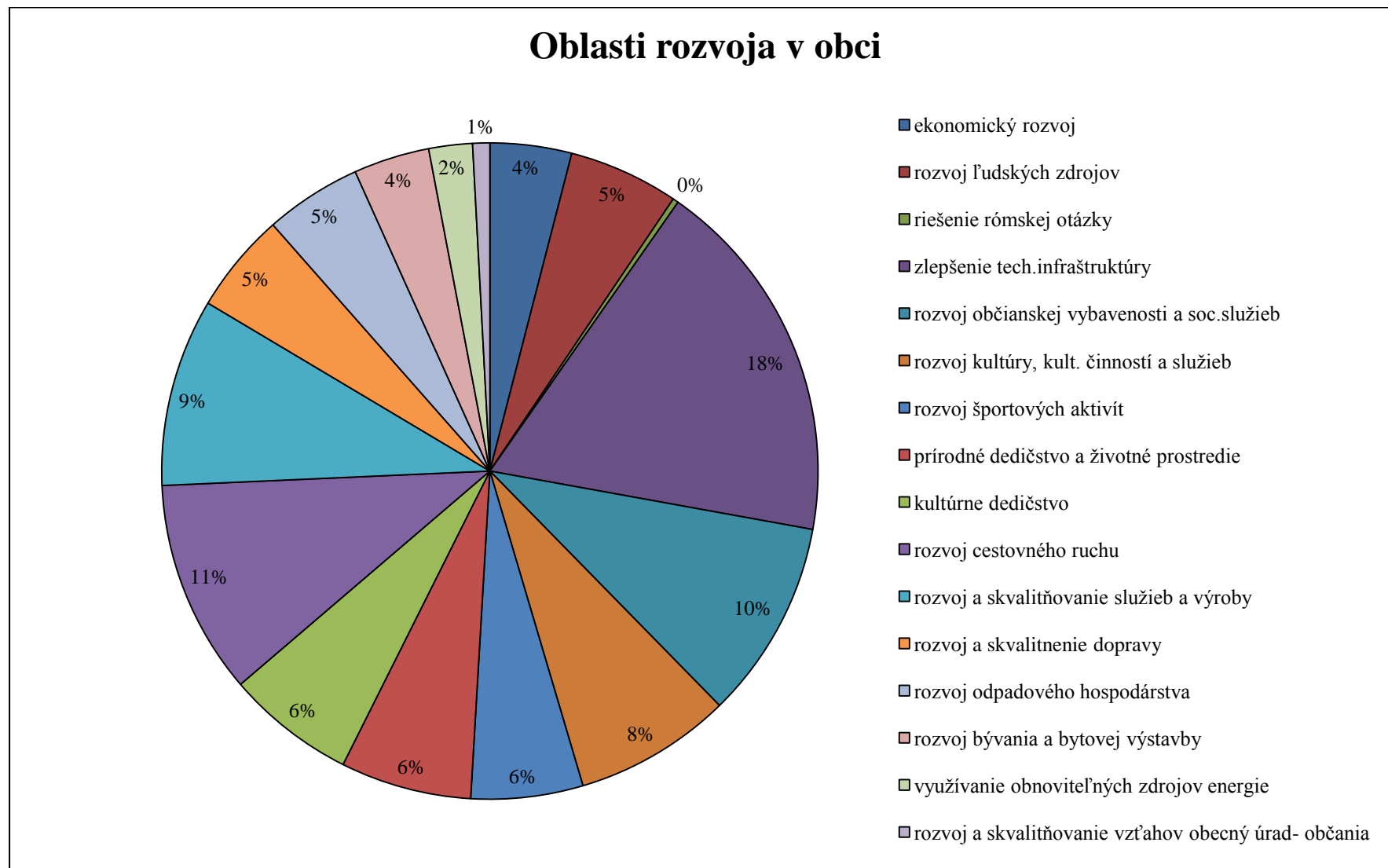


Zdroj: vlastné spracovanie

Zdroj: vlastné spracovanie

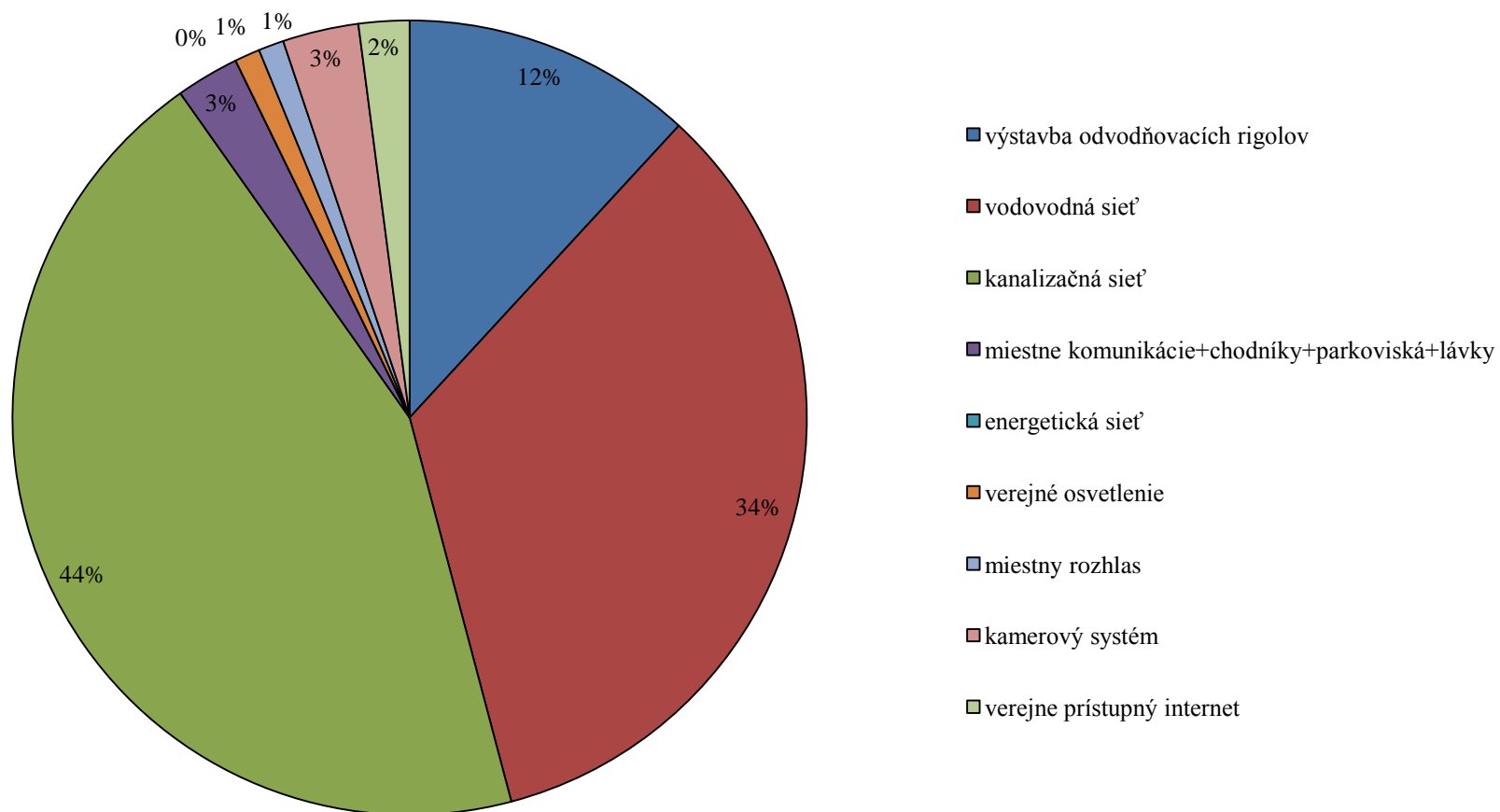


Zdroj: vlastné spracovanie



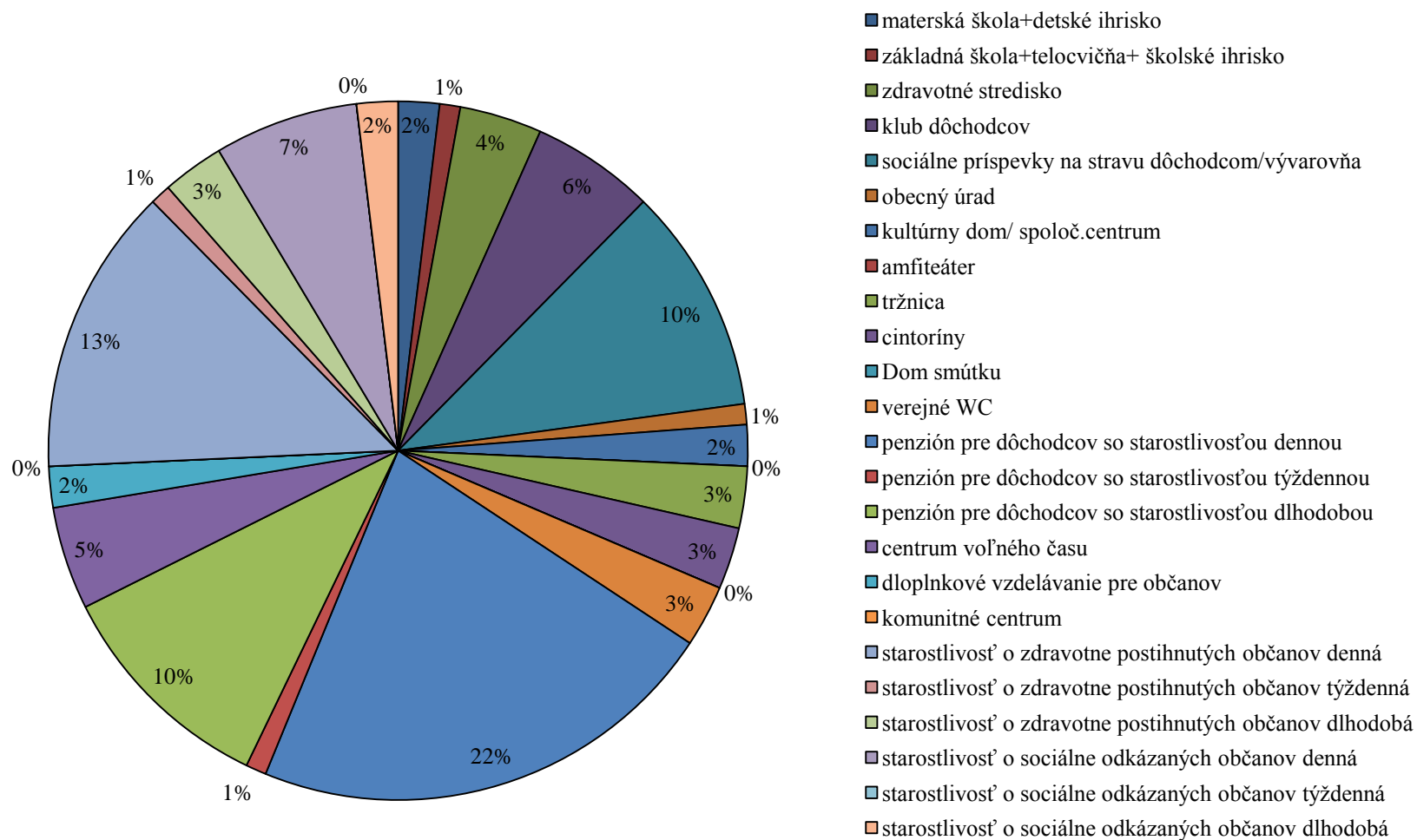
Zdroj: vlastné spracovanie

### Zlepšenie technickej infraštruktúry



Zdroj: vlastné spracovanie

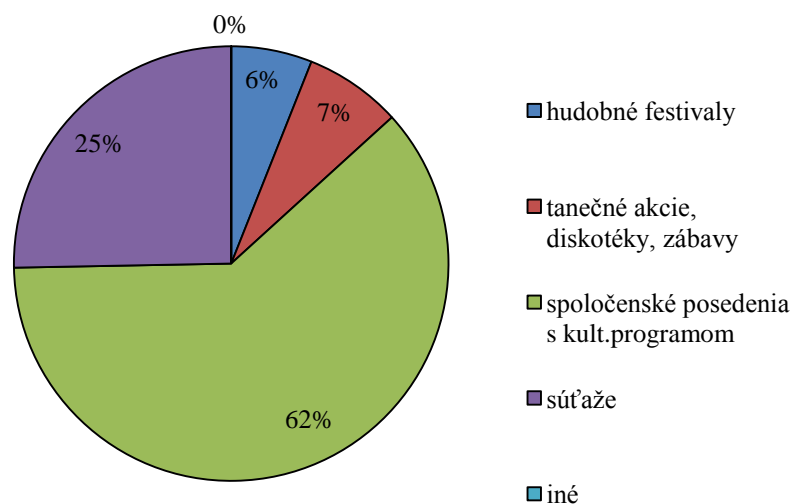
## Rozvoj občianskej vybavenosti a sociálnych služieb



Zdroj: vlastné spracovanie

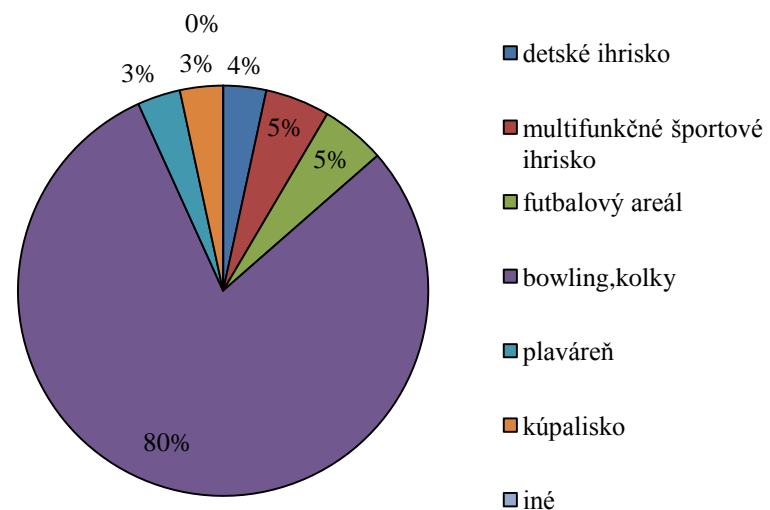


### Rozvoj kultúry, kultúrnych činností a služieb



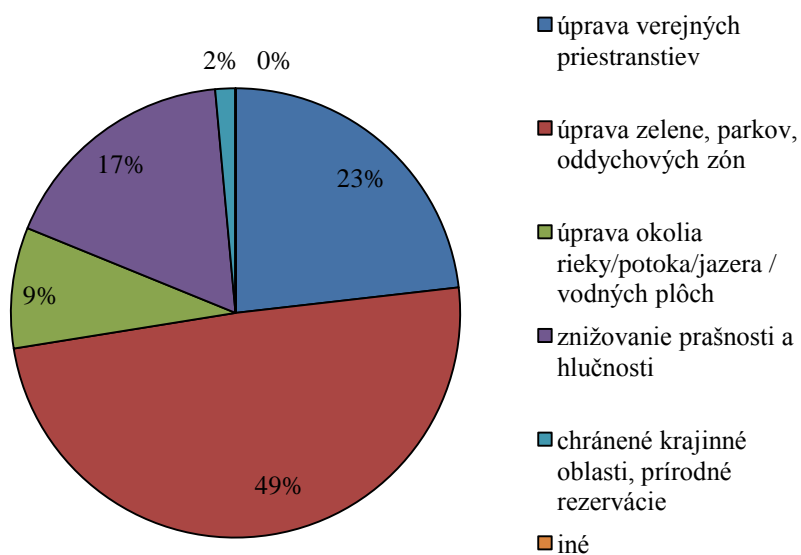
Zdroj: vlastné spracovanie

### Rozvoj športových aktivít



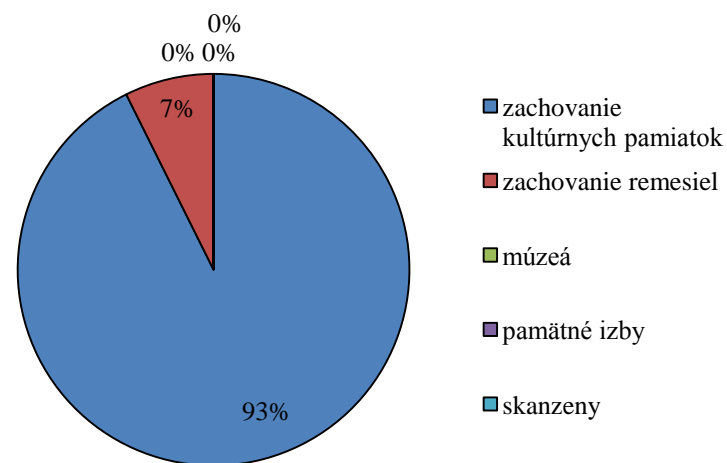
Zdroj: vlastné spracovanie

### Prírodné dedičstvo a životné prostredie



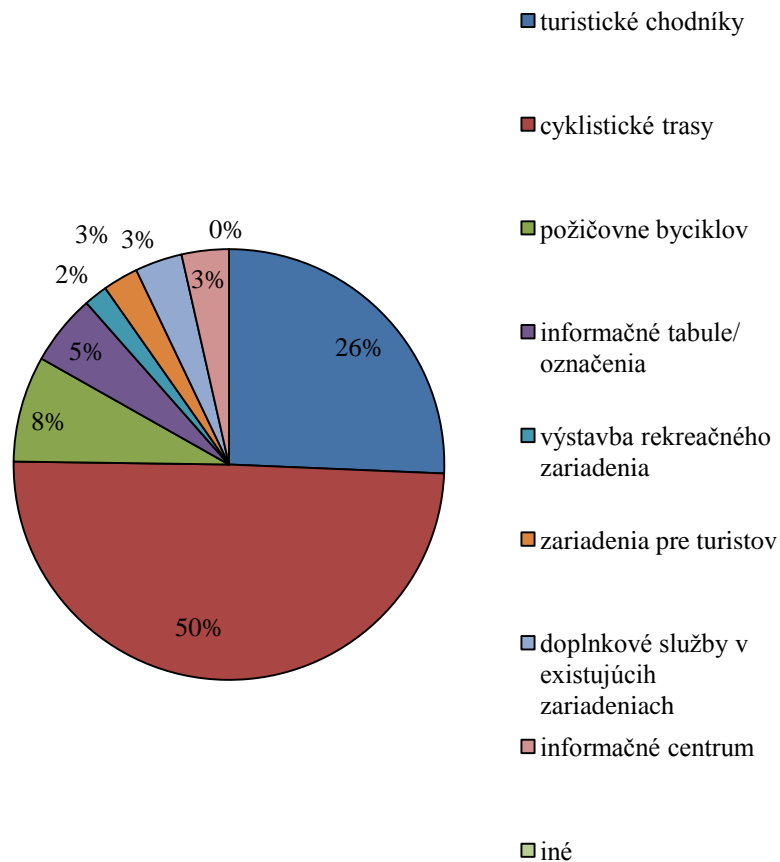
Zdroj: vlastné spracovanie

### Kultúrne dedičstvo



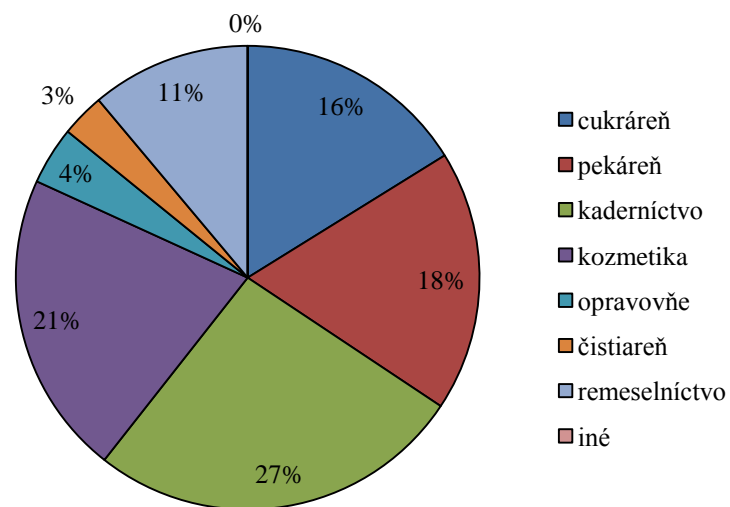
Zdroj: vlastné spracovanie

### Rozvoj a skvalitňovanie služieb a výroby



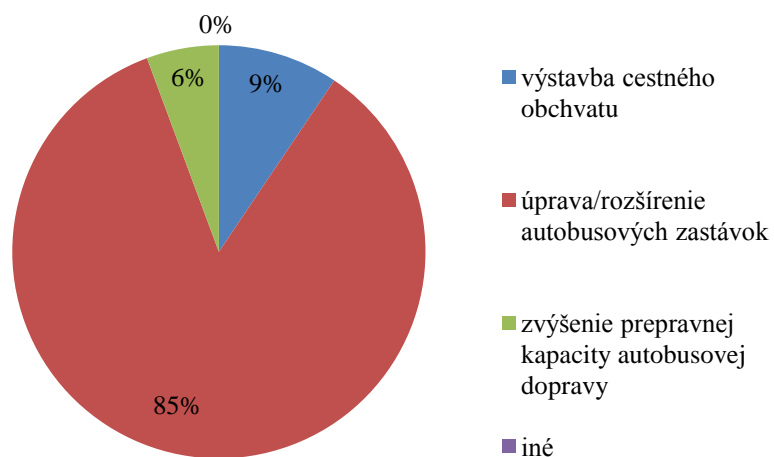
Zdroj: vlastné spracovanie

### Rozvoj a skvalitňovanie služieb a výroby



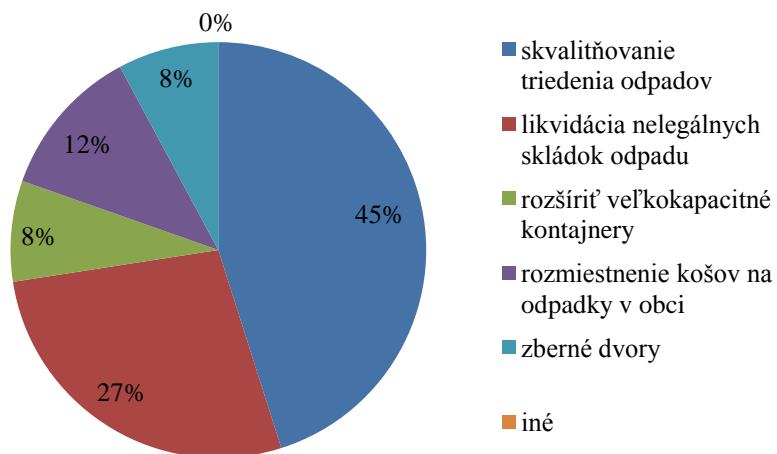
Zdroj: vlastné spracovanie

### Rozvoj a skvalitnenie dopravy



Zdroj: vlastné spracovanie

### Rozvoj odpadového hospodárstva



Zdroj: vlastné spracovanie