

Program rozvoja obce Kružlov
na roky 2015-2022



Názov:	Program rozvoja obce Kružlovna roky 2015 - 2022
Územné vymedzenie:	Obec Kružlov
Územný plán obce schválený:	áno (zastaraný z roku 1991)
Dátum schválenia PHSR:	10.03.2016
Dátum platnosti	od 11.03.2016 do 31.12.2022
Verzia ¹	1.0
Publikovaný verejne:	11. 03. 2016

¹ Prvé prijaté znenie sa označuje číslom 1.0. V prípade zásadnej zmeny sa ďalšie aktualizované verzie označujú 2.0, 3.0 atď. V prípade malých zmien sa označuje

Obsah

Úvod	5
Cieľ dokumentu PRO Kružlov.....	8
Ex - post hodnotenie PHSR obce Kružlov do roku 2015	12
Časť A - Analytická časť	18
Polohopis.....	18
Geologické a geomorfologické pomery	20
Hydrologické pomery	21
Klimatické.....	21
podmienky a súčasná krajinná štruktúra	21
História obce	22
Vedenie obce od roku 2010	27
Symboly obce.....	28
Časť A.I - Analýza vnútorného prostredia.....	30
Ľudské zdroje.....	30
Sociálna infraštruktúra	32
Zamestnanosť	32
Zamestnanosť	34
Rozpočet obce po poslednej zmene k 31.12.2013	35
Plán rozpočtu na roky 2013 - 2016	35
Podnikateľské subjekty	36
Školstvo.....	37
Ex - ante hodnotenie stavu projektovej pripravenosti investícií	44
Časť A.II - Analýza vonkajšieho prostredia	57
Časť A.III Zhodnotenie súčasného stavu územia	61
SWOT analýza	61
Vyhodnotenie SWOT analýzy:	68
Matica vzájomných väzieb SWOT analýzy.....	68
Časť B - Strategická časť	70
Strategická vízia a strategický cieľ obce:.....	71

Stratégia rozvoja	72
Časť C - Programová časť	77
Merateľné ukazovatele výsledku dopadu.....	83
Časť D - Realizačná časť	105
Akčný plán obce	105
Plán hodnotenia a monitorovania.....	111
Časť E - Finančná časť	113
Časť E.I Indikatívny finančný plán PHSR.....	113
Časť E.II Finančná časť	114
Model viaczdrojového financovania.....	123
Systém hodnotenia zaraďovania projektov do financovania	124
Záver	126
Povinné prílohy PHSR	128
Príloha č.1 - Zoznam členov riadiaceho tímu, pracovných skupín a partnerov zapojených do spracovania PHSR	130
Príloha č.2 - Zoznam informačných zdrojov použitých v PHSR (východiskové strategické a koncepcné dokumenty, súvisiaca legislatíva)	131
Príloha č.3 - Zoznam skratiek použitých v PHSR	133
Príloha č.4 - Akčný plán na daný rozpočtový rok s výhľadom na 2 roky (x+2)	134
Príloha č.5 - Dohoda o partnerstve.....	138
Príloha č.6 - Zoznam tabuliek, grafov, obrázkov a formulárov	139

Úvod

Obec Kružlov sa nachádza v severovýchodnej časti Slovenska, na území horného Šariša, 13 km západne od Bardejova. Administratívne patrí do okresu Bardejov a do Prešovského kraja. Strategický dokument Programu hospodárskeho a sociálneho rozvoja obce Gaboltov na základe zákona č. 503/2001 Z. z. o podpore regionálneho rozvoja zatiaľ bol v predchádzajúcom období spracovaný, preto sa jedná o druhú verziu tohto dokumentu podľa predpísanej metodiky.

Dokument Programu rozvoja obce bude vypracovaný v zmysle novely zákona č. 539/2008 Z. z. o podpore regionálneho rozvoja. Zákon č. 309/2014 Z. z. ktorým sa mení a dopĺňa zákon č. 539/2008 Z. z. o podpore regionálneho rozvoja, upravuje podľa § 5 c) program hospodárskeho rozvoja a sociálneho rozvoja obce "Program rozvoja obce".

Pokladom pre vypracovanie dokumentu je Metodika na vypracovanie programu hospodárskeho a sociálneho rozvoja obce/obcí/VÚC, ktorá bola vydaná Ministerstvom dopravy, výstavby a regionálneho rozvoja schválenej vládou Slovenskej republiky 18. júna 2014. Program rozvoja obce (PRO) na roky 2015 - 2022 bude rešpektovať povinné prílohy, plánovacie a podporné dokumenty k metodike a postup tvorby navrhovaný metodikou.

Program rozvoja obce Kružlov je základným dokumentom pre podporu regionálneho rozvoja na lokálnej úrovni. Cieľom Programu rozvoja obce je zmapovanie a analýza sociálnej a ekonomickej priestorovej štruktúry obce Kružlov a na základe spracovaných výsledkov vytvorenie cielených opatrení na zlepšenie sociálneho a ekonomického rozvoja obce. Program rozvoja obce Kružlov je strednodobým dokumentom na podporu regionálneho rozvoja na úrovni obce.

Získanie finančnej podpory z verejných zdrojov (európskych, štátnych, alebo regionálnych) býva pri projektoch zameraných na regionálny rozvoj často podmienené ich zladením s rozvojovou stratégiou príslušnej obce, mikroregiónu, či kraja. Vyžaduje si to aj Zákon o podpore regionálneho rozvoja č. 539/2008 Z. z. týkajúci sa programovania na úrovni miestnej samosprávy. V súčasnosti je kľúčovou právnou normou v oblasti sídelného rozvoja. Podľa tohto zákona majú mať obce schválený program rozvoja obce (ďalej len PRO). Tvorba rozvojového programu obce Kružlov za účasti všetkých z ujemových skupín, ktoré v obce pôsobia, ponúka jedinečnú príležitosť, ako sa dozvedieť, čo a kto v obci pripravuje.

Obsah (osnova) dokumentu Program rozvoja obce Vyšný Tvarožec 2015 - 2022

Úvod

Táto časť zahŕňa:

- obsah dokumentu (podľa jednotlivých kapitol),
- stručný popis kontextu vzniku a chronológie prípravy PRO 2015 - 2022,
- stručné zhrnutie východiskových koncepčných dokumentov týkajúcich sa vymedzeného územia.

Časť A - Analytická časť

Táto časť obsahuje:

- kompletnú analýzu vnútorného prostredia na základe overeného súboru kvantitatívnych a kvalitatívnych dát podľa jednotlivých oblastí vrátane finančnej a hospodárskej situácie,
- ex-post hodnotenie (vyhodnotenie rozpracovaných investičných a neinvestičných projektov k 31.12.2014),
- analýzu silných a slabých stránok obce a územia,
- identifikáciu hlavných vonkajších faktorov rozvoja územia (výber hlavných faktorov),
- analýzu vplyvu vonkajšieho prostredia na vývoj situácie v území,
- analýzu príležitostí a ohrození pre rast a rozvoj územia (posúdenie hlavných faktorov),
- analýzu väzieb územia,
- SWOT analýzu,
- analýzu možných rizík a hrozieb, identifikáciu kritických oblastí rozvoja,
- identifikáciu východísk a možných riešení,
- odhad budúceho možného vývoja.

Časť B - Strategická časť

Táto časť obsahuje:

- víziu rozvoja územia,
- formuláciu a návrh stratégie,

- výber a popis strategických cieľov v jednotlivých oblastiach rozvoja - sociálna, hospodárska, environmentálna.

Časť C - Programová časť

Táto časť obsahuje:

- konkrétne opatrenia a projekty vrátane ich priradenia k jednotlivým cieľom a prioritám,
- súbor ukazovateľov výsledkov a dosahov vrátane východiskových a cieľových hodnôt.

Časť D - Realizačná časť

Táto časť obsahuje:

- popis úloh jednotlivých partnerov pri realizácii PRO 2015 - 2022,
- popis postupov organizačného a inštitucionálneho zabezpečenia realizácie PRO 2015 - 2022, spôsob komunikácie, koordinácie a kooperácie,
- stručný popis komunikačnej stratégie PRO 2015 - 2022 k jednotlivým cieľovým skupinám,
- systém monitorovania a hodnotenia,
- akčný plán na daný rozpočtový rok s výhľadom na 2 roky ($x+2$). Vecný a časový harmonogram realizácie jednotlivých opatrení a projektov.

Časť E - Finančná časť

Táto časť obsahuje:

- indikatívny finančný plán na celú realizáciu PRO 2015 - 2022,
- model viaczdrojového financovania jednotlivých opatrení, aktivít (projektov) za účasti sociálno-ekonomických partnerov v území v prepojení na programový rozpočet obce,
- hodnotiacu tabuľku pre výber projektov,

Záver

Táto časť obsahuje:

- informáciu o schválení a zverejnení PRO 2015 - 2022

Prílohy

- Príloha č. 1 - Zoznam členov riadiaceho tímu, pracovných skupín a partnerov zapojených do spracovania PRO 2015 - 2022
- Príloha č. 2 - Zoznam informačných zdrojov použitých v PRO 2015 - 2022 (východiskové strategické a koncepčné dokumenty, súvisiaca legislatíva)
- Príloha č. 3 - Zoznam skratiek použitých v PRO 2015 - 2022
- Príloha č. 4 - Akčný plán na daný rozpočtový rok s výhľadom na 2 roky (x+2)
- Príloha č. 5 - Dohody o partnerstve

Cieľ dokumentu PRO Kružlov

Cieľom dokumentu Programu hospodárskeho a sociálneho rozvoja obce je navrhnuť systematickú a funkčne trvalo udržateľnú rozvojovú stratégiu, zameranú na realizáciu hospodárskeho a sociálneho rozvoja obce pri rešpektovaní globálnych cieľov regionálneho vývoja. Plánom tohto PRO je nielen upozorniť na účel a obsah samotného PRO, ale celkovo zlepšiť kvalitu života obyvateľov. Ďalším cieľom PRO je podporiť rozvoj cestovného ruchu a miestneho turizmu, vybudovať ekonomické kapacity obce pre zlepšenie hospodárskej budúcnosti, vytvoriť nové pracovné príležitosti a z roveň zdôrazniť význam dobrého - otvoreného, participatívneho a cieľavedomého procesu jeho prípravy, ktorý bude na základe hodnotenia výsledkov priebežne aktualizovaný. V zmysle týchto princípov je dôležité stanoviť ciele a priority v danom území. Miestny rozvoj je príležitosťou pre miestnu samosprávu, súkromný sektor, neziskové organizácie a pre miestnu komunitu spolupracovať a vytvoriť podmienky na dosahovanie jeho cieľa, a tak zvýšiť kvalitu života pre všetkých zainteresovaných. Cieľom PRO je sformulovať takú predstavu o smerovaní obce Kružlov, ktorá vyjadruje ekonomické a sociálne záujmy jej občanov a z roveň je v súlade s prijatými koncepciami štátu, vyššieho územného celku, stratégiou rozvoja príslušného mikroregiónu, prípadne rezortnými stratégiami, záujmami ochrany životného prostredia, kultúrneho dedičstva a podobne.

Tab. 1: Dôležitosť vypracovania PRO

Vypracovanie dokumentu "Program rozvoja obce" obce Gaboltov je dôležité najmä pre:	Zlepšenie implementácie rozvojových aktivít obce.
	Dosiahnutie využitia strategického plánovania v území obce.
	Zvyšovanie efektivity pri čerpaní z fondov Európskej únie v rámci aktuálnej výzvy operačných programov.
	Zvyšovanie konkurencieschopnosti obce.

Zdroj: vlastné spracovanie

Formulár č. 1 (Ú1) - Zámer spracovania PHSR

Zámer spracovania PHSR	
Názov dokumentu	– Program rozvoja obce Kružlov na roky 2015-2022
Forma spracovania	– pracovníkmi samosprávy, – s pomocou externých odborníkov - metodická podpora, konzultácie.
Riadenie procesu spracovania	<p>– za riadenie procesu spracovania bude zodpovedať riadiaci tím,</p> <ul style="list-style-type: none"> ○ Zoznam členov riadiaceho tímu: <ul style="list-style-type: none"> ■ ■ ■ <p>– za tvorbu obsahu budú zodpovedať pracovné skupiny zriadené zo zástupcov obce a partnerských organizácií,</p> <p>Pre účely spracovania dokumentu budú zriadené 3 pracovné skupiny:</p> <ul style="list-style-type: none"> ○ Prioritná oblasť Hospodárska <ul style="list-style-type: none"> ■ ■ ■ ■ ■ ○ Prioritná oblasť - Sociálna <ul style="list-style-type: none"> ■ ■ ■ ■

	<ul style="list-style-type: none"> ■ ○ Prioritná oblasť - Environmentálna ■ ■ ■ ■ ■ <p>– Proces spracovania PRO na roky 2015 - 2022 bude prebiehať v spolupráci s verejnosťou, resp. občanmi obyvateľmi obce. Verejnosť bude pravidelne oboznamovaná s postupom a jednotlivými výstupmi prostredníctvom webovej stránky obce. Názory verejnosti budú zozbierané pomocou dotazníkového prieskumu. Dotazníkový prieskum bude realizovaný formou elektronickej a taktiež formou ručného vypísania.</p>
Obdobie spracovania	<p>– od 1.7.2015 - 30.12.2015</p> <p>Harmonogram spracovania:</p> <p>– pozri: Formulár - Harmonogram spracovania PRO</p>
Financovanie spracovania	<p>– náklady na vlastné spracovanie - 165 hodín</p> <p>– Náklady na získanie informačných podkladov (štatistiky, analýzy, prognózy, dotazníky), na stretnutia, publicitu a konzultačnú činnosť = 250,- EUR. Financovanie z rozpočtu obce.</p>

Zdroj: Weisová, Bernátová: Strategické plánovanie samosprávy, Municipalia 2012

Formulár č. 2 (Ú2) - Harmonogram spracovania PHSR

Harmonogram spracovania PHSR												
Termín	I /15	II /15	III /15	IV /15	V /15	VI /15	VII /15	VIII /15	IX /15	X /15	XI /15	XII /15
Úvod*												
Analytická časť												
Strategická časť												
Programová časť												

Realizačná časť												
Finančná časť												
Záver												

Formulár č. 3 (Ú3) - Metódy zapojenia verejnosti odo prípravy PHSR

Metóda	Informovanie verejnosti	Získavanie názorov verejnosti	Zohľadnenie názorov verejnosti
Tlačené materiály	XX		
Verejné informačné tabule	X		
Prístupne, jednoducho napísaný bulletin	XX		
Informačné formuláre, tabuľky údajov, infografika	XXX		
Pútač	XX	X	
Internetové stránky – vrátane verejných pripomienok tzv. chatrooms	XX		
Využitie existujúcich médií			
Účasť na miestnych aktivitách a podujatiach	XX	X	
Zverejňovanie informácií v miestnej tlači	XXX		
Stretnutia	XX		
Vystúpenia v obecnom rozhlase/televízii	XXX		
Informačné služby			
Návštevy lokalít (podobných obcí)	XX	XX	
Stretnutia			
Stretnutia s kľúčovými ľuďmi/skupinami	XX	XX	X
Verejné stretnutia	XX	XXX	X
Návšteva v dotknutom území	X	X	X
Využitie miestnych ľudí na získavanie názorov	X	XXX	XX
Rozhovory a prieskumy			
Dotazník pre záujmové skupiny	X	XXX	
Dotazník pre širokú verejnosť	X	XX	
Prieskumy verejnej mienky	X	X	
Poradné skupiny			
Miestne poradné skupiny	X	XXX	XX
Odborné poradné skupiny	X	XX	XXX
Pracovné skupiny	X	X	XXX
Riešenie problémov a metódy dosiahnutia			

konsenzu			
Brainstorming	X	XX	XXX
Nezávislí experti poskytujúci poradenské služby	X	XXX	XXX

X – možné, XX – odporúčané/vhodné, XXX – veľmi vhodné, vysoko odporúčané

Zdroj: vlastné spracovanie

Formulár č. 4 (Ú4) - Zoznam členov pracovných skupín

Zoznam členov pracovných skupín	
Funkcia v strategickom plánovaní	Funkcia v pracovnom zaradení
Gestor
Koordinátor
Metodik	
Organizácia, inštitúcia	Funkcia
Interní odborníci
Externí odborníci

Zdroj: Weisová, Bernátová: Strategické plánovanie samosprávy, Municipalia 2012

Ex - post hodnotenie PHSR obce Kružlov do roku 2015

V predchádzajúcich rokoch, teda do roku 2015, mala obec Kružlov vypracovaný dokument Programu hospodárskeho a sociálneho rozvoja. Preto je možné vykonať ex - post hodnotenie predchádzajúceho PHSR. Vo formulári nižšie sú teda zhrnuté najväčšie realizované projekty za roky 2007 až 2014.

Formulár č. 5 (Ú6) - Ex - post hodnotenie predchádzajúceho PHSR

Ex - post hodnotenie predchádzajúceho PHSR																			
v tis. EUR na dve desatinné miesta																			
č.	Názov investície - projekt, obec, okres	Číslo a názov aktivity - projekt, obec, okres, samos právny kraj	Klasifikácia investície (stavby) - triedy	Rok začatia	Ukazov ateľ	Cena podľa vykonávacích o projektu		Objem finančných prostriedkov v príslušnom roku spolu			Finančné prostriedky podľa zdrojov								
				Rok dokonče nia	Merná jednotka	Celko m	Z toho staveb ná časť	Ro k	Obje m fin. prost riedk ov	Z toho verejn é investí cie	Štátny rozpo čet	Rozpoč et samo správne ho kraja	Rozpo čet obce	Štátn e účelo vé fondy	Úvery so záruk ou štátu	Rozpo čet EÚ	Kód OP	Súkr. zdroje	Iné zdro je
0	1	2	3	4	5	6	7	8	9	10	11	12	13	14	15	16	17	18	19
1																			
2																			
3																			

[illegible]

9																			
10																			
11																			
12																			
13																			

1 4																				
1 5																				
1 6																				
1 7																				
1 8																				

Program rozvoja obce Kružlov 2015-2022

--	--	--	--	--	--	--	--	--	--	--	--	--	--	--	--	--	--

Časť A - Analytická časť

Obec Kružlov sa nachádza v severovýchodnej časti Slovenska, na území horného Šariša, 13 km západne od Bardejova. Administratívne patrí do okresu Bardejov a do Prešovského kraja (predtým bola súčasťou Východoslovenského kraja). Obec má dobrú dopravnú polohu, leží v bezprostrednej blízkosti významného dopravného ťahu Bardejov - Poprad.

Tab. 2: Základné charakteristiky obce Kružlov

Kód obce:	519421
Názov okresu:	Bardejov
Názov kraja:	Prešovský
Štatút obce:	obec
PSČ:	086 04
Telefónne smerové číslo:	054
Prvá písomná zmienka o obci:	1460
Nadmorská výška obce v m:	360 m. nad m.
Celková výmera územia obce (ha):	1014 ha
Hustota obyvateľstva na km ² :	102,06 obyv./km ²

Zdroj: Štatistický úrad SR, 2014

Polohopis

Obec Kružlov sa nachádza v severovýchodnej časti Slovenska, na území horného Šariša, 13 km západne od Bardejova. Kružlov je obec na Slovensku v okrese Bardejov.

Leží v Ondavskej vrchovine na potoku Slatvinec. Súčasťou obce je miestna časť Kružlovská Huta, situovaná pri sútoku Tople so Slatvincom.

V obci je gréckokatolícky chrám presvätej Bohorodičky Ochrankyne z roku 1822.

Kružlov sa nachádza v geomorfologických celkoch Ondavská vrchovina: 7 km, 67,5% a Čergov: 3 km, 32,5 %. Obec Kružlov leží v nadmorskej výške 360 m n. m. Od okresného mesta Bardejov je vzdialená 13 km západne. Celková rozloha obce: 1014 ha. Obec sa nachádza na dôležitom dopravnom ťahu Bardejov- Poprad

Tab. 3: Základné polohopisné údaje obce Vyšný Tvarožec

Zemepisná šírka:	približne 49°18'16"severnej šírky
Zemepisná dĺžka:	približne 21°8'5"východnej dĺžky
Nadmorská výška:	je okolo 360 metrov nad morom
Susedné obce:	Gerlachov, Krivé, Bogliarka, Tarnov, Lukov, Richvald

Zdroj: vlastné spracovanie

Obr. 1: Ohraničenie územia obce Kružlov



Obr. 2: Poloha obce Kružlov znázornená na mape Slovenska



Obr. 3: Poloha obce v rámci Prešovského kraja



Geologické a geomorfologické pomery

Kataster obce má rozlohu 1014 ha a susedí s obcami Gerlachov, Krivé, Bogliarka, Tarnov, Lukov, Richvald. Nachádza sa v severovýchodnej časti Slovenska, na území hornéhoŠariša, 13 km západne od Bardejova. Administratívne patrí do okresu Bardejov a do Prešovského kraja (predtým bola súčasťou Východoslovenského kraja).

Hydrologické pomery

Vodným tokom v predmetnom území je potok Solotvinec. Priemerné zrážky sú 450-550 mm ročne, teplota 6-7 stupňov celzia, vo vegetačnom období 13-14 stupňov celzia. Neďaleko obce, v susednom Gaboltove sa nachádza rybník.

Zásobovanie vodou z verejných zdrojov: Obec je zásobovaná pitnou vodou z vodojemu kapacitou 6 l/s. Objem vodojemu je 250 m³. Z 2 vrtov (v katastri obce Bogliarka) ide voda do vodojemu a z vodojemu samospádom do vodovodného potrubia.

Tab. 4: Hydrologické údaje obce Kružlov

Rieky, potoky:	Solotvinec, Tisovec
Jazero, vodná nádrž:	neďaleko sa nachádza rybník
Pramene:	-
Zdroj pitnej vody:	Z obce Bogliarka

Zdroj: vlastné spracovanie

Klimatické

podmienky a súčasná krajinná štruktúra

Územie patrí do mierne teplej oblasti. Priemerná ročná teplota v tomto type oblasti je 6°C až 7°C. Množstvo zrážok je 450 až 550 mm ročne. V dnách kotlín sa vyskytujú inverzie teploty (teplota so stúpajúcou nadmorskou výškou neklesá, ale stúpa). V oblasti sa pestujú poľnohospodárske plodiny.

Pôdy sú hlinité, hlinito- piesočnaté a lovisťové- hlinné pôdy. Poľnohospodárska pôda v hektároch je 700 ha. Chránené územia sa v blízkosti obce nenachádzajú.

Obecná zeleň v lokalite alebo blízko nej: Verejná zeleň cca 2 ha

Lesy: Rozloha : Lesná pôda 515 ha

Typológia porastov: Súvislý les, lesný komplex bučín, jedľobučín, brezových porastov a prameništne spoločenstvá katastrálneho územia.

Do katastrálneho územia nezasahujú žiadne nadregionálne ani regionálne centrá biokoridorov.

Poľnohospodárstvo v obci je zriadené:

- Lesné pasienkové a pozemkové spoločenstvo Kružlov
- Lesno-pozemkové spoločenstvo Kružlov

Tab. 5: Vybrané údaje krajinnej štruktúry obce

Rastlinný stupeň:	Stupeň dubových lesov
Prevažujúci porast	trávnaté porasty, poľnohospodárske plodiny
Živočíšstvo:	oblasť živočíšstva listnatých lesov
Prevažujúce druhy živočíchov:	srny, jelene, líšky, vlky, veverice

Zdroj: vlastné spracovanie

Vedúce pestovateľské plodiny v oblasti sú kukurica, zemiaky, pšenica, repka olejná, jačmeň. Zalesnenú časť územia obce Kružlov tvorí odhadom približne 2/5 z celkovej plochy územia. Celková rozloha obce je 1014 hektárov. Prevládajúcimi drevinami sú buk, dub, vŕba, jedľa, smrek, breza. Prevládajúce využitie zalesnenej časti územia je na ťažbu dreva a turistiku.

História obce

Najstaršia správa o obci sa nachádza v liste Timka, pravdepodobne jiskrovsko-bratrického kapitána, z roku 1460 o údajnom spustošení poddanských domov a kostola.

Pôvodné sídlisko vybudovali usadlíci na čele so šoltýsom podľa zákupného práva v prvých desaťročiach 15. storočia na majetku panstva Hrádok. Názov obce Kružlov nepochybne končí v priezvisku, resp. prezývke prvého miestneho šoltýsa. Feudálnymi pánmi obce boli v 15. storočí šľachtici z Perína a v 16. storočí šľachtici z Torysy a Forgáčovci. Koncom 16. storočia patril Kružlov k stredne veľkým dedinám. Mal takmer výlučne poddanské obyvateľstvo rusínskeho pôvodu. V roku 1711 sa obec útekem poddaných takmer vyludnila. V roku 1787 mala obec 41 domov a 352 obyvateľov, v roku 1828 – 68 domov a 513 obyvateľov a v roku 1932 už 103 domov a 755 obyvateľov. Počet obyvateľov obce vzrástol najmä po II. svetovej vojne. Najviac obyvateľov žilo v obci v roku 1991 – 1019 obyvateľov.

Gréckokatolícky chrám bol postavený v roku 1822 na farskom pozemku z kameňa a zakrytý šindľami. Patrónom tejto stavby bol Forgausde Ghymesat Geis. Generálna oprava bola prevedená vo vnútri chrámu v r. 1898, kedy bol postavený nový oltár a ikonostas. Bočný vchod zo severnej strany bol zamurovaný. Na veži tejto cerkvi boli zabudované tri nové zvony. V prvej svetovej vojne zobrala armáda dva zvony, ktoré použila na muníciu. V roku 1923 za pomoci občanov žijúcich v USA boli dva zvony kúpené a nainštalované. V obci Kružlov bola farská budova drevená a veľmi chatrná. Občania z filiálok Kružlov, Krivé a Bogliarka dali v roku 1936 postaviť novú faru z tehál a strechu pokryli eternitom. Najstaršia matrika v obci je gréckokatolícka, vedená od roku 1764, kedy prichádza do obce aj prvý farár, ktorý zaviedol túto matriku.

Rímskokatolícky kostol v Kružlovskej Hute bol postavený v roku 1947 – 1950. Kostol je postavený z tehál a zakrytý hliníkovým plechom. Patričné prostriedky boli použité z milodarov veriacich z celého Východoslovenského kraja. Patrónom tejto stavby bol lesník vo výslužbe Antón Sitarčík.

Pred r. 1903 v tunajšej Kružlovskej Hute boli hámre, kde sa spracovala železná ruda. V r. 1903 tieto hámre prevzal do prenájmu na 18 rokov Teodor Pausz – obchodník so sklom z Košíc. Spomínaný obchodník vybudoval nový sklársky závod, v ktorom sa vyrábalo fúkané sklo, fľaše, demižóny a všetky druhy pohárov. Teodor Pausz bol majiteľom Krížanskej a Livovskej sklárne. V Kružlovskej Hute bola skláreň postavená na 12 perníc. V spomínanom období v nej pracovalo 60 robotníkov. V roku 1921 sa skláreň rozpadla a sklári ostali bez práce do r. 1924. V tomto roku prevzali závod do prenájmu páni Teplický a Kilinger, kde v spomínanej výrobe pokračoval až do r. 1933. Od roku 1933 do r. 1936 prevzalo skláreň družstvo a každý člen družstva musel zložiť kauciu od 500 do 1000 Kčs. Skláreň viedli páni Kisely a Záhradník, v spomínanej výrobe pokračovali aj naďalej a v r. 1938 vyrábali už aj farebné a brúsené sklo. V tomto období mali dobré hospodárske výsledky, čím sa zvýšila životná úroveň sklárov. V r. 1950 skláreň v Kružlovskej Hute bola zrušená a oddelimitovaná do sklárne Lednické Rovne a Podebrad. Sklári znova ostali bez práce, niektorí odišli s delimitáciou a časť sa zamestnala na píle. Po zrušení sklárne budovy prevzalo do nájmu RSD, kde boli budovy využívané pre sklad obilia.

Obr. 4: Rímsko – katolícky kostol v Kružlovskej Hute



Čiastkový výpis z kroniky obce Kružlov:

Väčšia časť domov bola v minulosti stavaná z dreva, pokrytá slamou a šindľami. V roku 1932 sa v obci Kružlov nachádza: 12 domov z tehly, 19 z kameňa, 72 domov z dreva. Strechy: 4 domy prikryté eternikom, 5 domov škridľou, 12 domov šindľom, 1 dom plechom a 78 slamou. Cigáni mali pokryté domy s doskami.

Za obdobie Rakúsko-Uhorskej monarchie bola obec pomad'arčená.

V roku 1711 sa obec útekem poddaných takmer vyľudnila. V roku 1787 má obec 41 domov a 352 obyvateľov. V roku 1828 68 domov a 513 obyvateľov. Počet obyvateľov obce vzrástol najmä po druhej svetovej vojne. Pokiaľ v roku 1869 bolo v obci 592 obyvateľov, v r. 1900 len 389 a v r. 1948 už 785 obyvateľov. V roku 1961 bolo v obci 119 domov a 840 obyvateľov, v roku 1976 136 domov a 909 obyvateľov.

Gréckokatolícky chrám bol postavený v roku 1822 na farskom pozemku z kameňa a zakrytý šindľami. Patrónom tejto stavby bol Forgausde Ghymesat Geis. Generálna oprava bola prevedená vo vnútri chrámu v r. 1898, kedy bol postavený nový oltár a ikonostas. bočný vchod zo severnej strany bol zamurovaný. Na veži tejto cerkvi boli zabudované tri nové zvony. V prvej svetovej vojne boli dva zvony zobraň armádou a použité na muníciu. V roku 1923 za pomoci občanov žijúcich v USA boli dva zvony kúpené a nainštalované.

V obci Kružlov bola farská budova drevená a veľmi chatrná. Občania z filiálky Kružlov, Krivé a Bogliarka dali v roku 1936 postaviť novú faru z tehál a strecha je pokrytá

eternikom. Najstaršia matrika v obci je gréckokatolícka, vedená od roku 1764, kedy prichádza do obce aj prvý farár, ktorý zaviedol túto matriku.

Rímskokatolícky kostol v Kružlovskej Hute bol postavený v roku 1947 – 1950. Kostol je postavený z tehál a zakrytý hliníkovým plechom. Patričné prostriedky boli použité z milodarov veriacich z celého Východoslovenského kraja. Patrónom tejto stavby bol lesník vo výslužbe Antón Sitarčík.

Pred r. 1903 v tunajšej Kružlovskej Hute boli hámre, kde sa spracovala železná ruda. V r. 1903 tieto hámre prevzal do prenájmu na 18 rokov Teodor Pausz obchodník so sklom z Košíc. Spomínaný obchodník vybudoval nový sklársky závod, v ktorom sa vyrábalo fúkané sklo, fľaše, demižóny a všetky druhy pohárov. Teodor Pausz bol majiteľom Krížanskej a Livovskej sklárne. V Kružlovskej Hute bola skláreň postavená na 12 perníc. V spomínanom období v nej pracovalo 60 robotníkov. V roku 1921 sa skláreň rozpadla a sklári ostali bez práce do r. 1924. V tomto roku prevzali závod do prenájmu p. Teplický a Kilinger, kde v spomínanej výrobe pokračoval až do r. 1933. Od roku 1933 do r. 1936 prevzalo skláreň družstvo a každý člen družstva musel zložiť kauciu od 500 do 1000 Kčs. Skláreň viedli páni Kisely a Záhradník, v spomínanej výrobe pokračovali aj naďalej a r. 1938 vyrábali už aj farebné a brúsené sklo. V tomto období mali dobré hospodárske výsledky, čím sa zvýšila životná úroveň sklárov. V r. 1950 skláreň v Kružlovskej Hute bola zrušená a oddelimitovaná do sklárne Lednické Rovné a Podebrad. Sklári znova ostali bez práce, niektorí odišli s delimitáciou a časť sa zamestnala na pile. Po zrušení sklárne budovy prevzalo do nájmu RSD, kde boli budovy využívané pre sklad obilia.

Sklárska hymna:

„Skleničko ty sklenená, sklenená,
dobré víno z teba.
Pozdrav Pán Boh sklenára, sklenára,
ktorý robil teba.“

V Kružlovskej Hute sa už tradične nachádzali pracovné príležitosti jednak v súkromných tehelniach, pile a hlavne v sklárni, ktorá bola hlavným zdrojom príjmov pre obyvateľov. V roku 1954 bol v Kružlovskej Hute otvorený strojársky závod pod názvom Kovoslužba Bratislava. Bol to podnik miestneho priemyslu, ktorý v 1954 mal pod sebou cca 54 prevádzok a závodov na Slovensku.

Druhým priemyselným závodom v Kružlovskej Hute je závod PILOIMPREGNA. Tento závod začal budovať Viktor Vichr. Podľa záznamov prví pracovníci boli českej národnosti. V začiatkoch bol výrobný program rôznorodý. Vyrábali sa v prevažnej miere: - kuchynské potreby (váhy, dosky na cesto, dosky na mäso), drevený záhradný nábytok, školské potreby, rysovacie dosky, lineáre, galantérny drevený tovar ako: gombičky, cievky na nite, metre a pod. Výrobný program nebol stabilný. Menil sa v priebehu roka niekoľko krát. Bol závislý na odbyte a preto majiteľ musel meniť a upravovať podľa dopytu na trhu. V roku 1948 bol tento závod znárodnený.

Prvá svetová vojna vypukla r. 1914 v ktorej bojovalo Rakúsko – Uhorsko s Ruskom. Z našej obce v tejto vojne bolo narukovaných 75 chlapov a v Rusku padlo 9 chlapov. V decembri 1914 boli v našej obci Ruské vojská.

Druhá svetová vojna – 29. 8. 1944 vypuklo SNP v centre Banskej Bystrice a celého Slovenska. Slovenská armáda sa obrátila proti Nemcom a za pomoci sovietských a našich partizánov bojovali až do príchodu Sovietskej armády. V SNP posádky Trebišovská, Humenská a Bardejovská odišli do lesov smerom Kríže, Livov s celou výzbrojou a výstrojom. V júni 1943 na Krížoch a Livove sa objavili prví sovietski a naši partizáni pod názvom ČAPAJEV. Pred príchodom Sovietskej armády, Nemci zamínovali úsek medzi Kružlovom a Kružlovskou Hutou s protitankovými a pechotnými mínami od cesty zdravotného strediska po Hinčarkov breh v šírke 200m. Celú noc 3. a 4. 8. 1944 ostreľovali Nemci obce Kružlovská Huta a Kružlov. Občania boli ukrytí po pivniciach. Ráno 4. 8. 1944 o 8.00 hod. začala útočiť pechota, mínomety a tanky v sile jedného práporu v smere Kružlov a Livov. Partizáni a sovietski vojaci mali len pechotné zbrane a jeden mínomet. Pri útoku zahynulo 5 civilistov, z toho 3 deti. Po streľbe na obec Kružlov nemecké vojská postupovali smerom k obci Kríže. Chránili sa tým, že pred sebou viedli niekoľkých chlapov z obce Kružlov. Po ústupe z obce Kružlov, Nemci zapálili obec, kde pri požari vyhorelo 11 domov. Nemecké vojská, aby posilnili svoje postavenie, začali kopat' opevnenia a to smerom od Bogliarky cez Kružlov, Gerlachov až po obec Krynica v Poľsku. Nemci sa zdržiavali v našej obci od povstania až do príchodu Sovietskej armády. Z obce odišli v noci z 18. na 19. 1. 1945 ráno o 4.00 hod. Pri svojom odchode im obec musela vydať 5 vozov, kone a mužov na odvoz munície.

Po skončení II. sv. vojny obec Kružlov postihla bieda a hlad, nebolo možné nič kúpiť, potraviny, šatstvo a obuv. V r. 1946 nastal lístkový systém, každý občan dostal prídely lístkov

na jeden mesiac na múku, cukor a mäso. Taktiež boli vydávané šatenky na šatstvo a obuv na jeden rok.

Najväčší zaznamenaný požiar v obci bol 4. 3. 1953, kedy zhorelo 17 domov.

Najsilnejšie mrazy 1929, bolo namerané -32C.

4.8.1932 – búrka s ľadovcom – ľadovec o veľkosti husieho vajca. Ľadovec padal 1,5 minúty a zničil strechy domov, porozbíjal okná, zničil celú úrodu a pozabíjal hydinu na dvore.

V roku 1902 bola v obci Kružlov postavená svojpomocne Obecná gréckokatolícka škola. V tejto škole sa vyučovali žiaci od prvého až ôsmeho ročníka v slovenskom a ruskom jazyku, vyučovalo sa v dvojsmennej prevádzke. V roku 1934 bola svojpomocne postavená škola aj v Kružlovskej Hute. V roku 1955 – 1958 bola vybudovaná ZŠ a v roku 1971 – 73 bola vybudovaná telocvičňa s kuchynou, ktorá slúži dodnes.

Vedenie obce od roku 2010

V tabuľke nižšie je zhrnutý stručný prehľad vedenia obce vrátane obecného zastupiteľstva v obci Kružlov podľa výsledkov komunálnych volieb 27.11. 2010.

Tab. 6: Stručný prehľad vedenia obce a obecného zastupiteľstva 2010

Obdobie / roky	Vedenie obce	Obecné zastupiteľstvo
od 2010 (voľby 27.11. 2010)	Ing. Jozef Kmec	Stanislav Bajcura Ján Onufer Peter Šveda Bc. Miroslava Berecký Ing. Peter Blánda Miroslav Hudák Hlavný kontrolór: Ing. Ľubomír Kuľka
...

Zdroj: Obecný úrad Kružlov

Symboly obce

Erb obce Kružlov tvorí v modrom poli štítu biela (strieborná) ruka, prebodnutá žltým (zlatým) šípom držiace žlté (zlaté) váhy. V hornej časti je žltá (zlatá) koruna. Pole štítu je neskorogotické.

Obr. 5: Znárodnenie erbu obce Kružlov



Podkladom pre spracovanie tohto návrhu bola obecná pečať, pochádzajúca z druhej polovice 18. Storočia. Odtlačok nedatovaného typára z 18. Storočia je uložený v Krajinskom archíve v Budapešti v zbierke mestských a obecných pečatí (MOL Budapešť, V-5. Altenburger pecsétgyűjtemény). Na pečati s kruhopisom SIILLUM POSSESSIONIS KRUSLO (Pečať obce Kružlov) je vyobrazené rameno, držiace váhy, nad ním koruna s piatimi perlami a rameno je prestrelené šípom.

Vzhľadom na autenticnosť, vek a výstižnosť tohto znamenia, odporúčam, aby obec vychádzala pri tvorbe vlastného erbu z uvedenej pečate.

Vyfarbenie návrhu bolo zvolené tak, aby zodpovedalo základnému heraldickému pravidlu pre používanie farieb a kovov, ako aj estetickým nárokom. V návrhu je použitý neskorogotický štít, v obecnej a mestskej heraldike najčastejší.

Tento návrh je iba ideovým námetom na základe rozboru najstaršieho známeho heraldického prameňa, pečate z 18. Storočia. Samotné výtvarné spracovanie erbu by malo potom zohľadniť v prvom rade hlavne tvar a podobu znamenia na pečati.

Návrh sa stane platným erbom obce Kružlov po jeho prijatí obecným zastupiteľstvom.

Ideový návrh: PhDr. Kónya Peter

Grafický návrh: firma L.I.M., Prešov

Schválenie obecných symbolov (erb obce Kružlov), bolo Obecným zastupiteľstvom dňa 19.07.1996

(Podľa Kroniky obce Kružlov) Zdroj: Kružlovský hlas – 1. vydanie

Časť A.I - Analýza vnútorného prostredia

Ľudské zdroje

Ľudské zdroje sú základným predpokladom pre zabezpečenie prosperity každého územia. Tabuľka nižšie znázorňuje vývoj počtu obyvateľov v obci za posledných 7 rokov, od roku 2009 do roku 2015. Hodnoty sú uvádzané vždy k 31.12. daného roku s výnimkou roku 2015.

Tab. 7: Vývoj počtu obyvateľov v obci

Rok	Počet obyvateľov
2015	1020
2014	1041
2013	
2012	
2011	
2010	
2009	

Zdroj: Obecný úrad Kružlov

Tab. 8: Prirodzený prírastok obyvateľstva v obci od roku 2011-2014

Názov ukazovateľa	Rok 2011	Rok 2012	Rok 2013	Rok 2014
Počet živonarodených spolu:				
z toho: počet žien:				
počet mužov:				

Zdroj: Obecný úrad Kružlov

Tab. 9: Prirodzený úbytok obyvateľstva v obci od roku 2011-2014

Názov ukazovateľa	Rok 2011	Rok 2012	Rok 2013	Rok 2014
Počet zomretých spolu:				
z toho: počet žien:				
počet mužov:				

Zdroj: Obecný úrad Kružlov

Tab. 10: Vývoj počtu narodených v obci od roku 2007-2014

Rok	2007	2008	2009	2010	2011	2012	2013	2014
Počet narodených v priebehu roka								

Zdroj: Obecný úrad Kružlov

Tab. 11: Vývoj počtu zomretých v obci od roku 2007-2014

Rok	2007	2008	2009	2010	2011	2012	2013	2014
Počet úmrtí v priebehu roka								

Zdroj: Obecný úrad Kružlov

Tab. 12: Prírastok obyvateľstva sťahovaním v obci od roku 2011-2014

Názov ukazovateľa	Rok 2011	Rok 2012	Rok 2013	Rok 2014
Počet prisťahovaných spolu:				
Počet odsťahovaných spolu:				
Celkový prírastok (úbytok) spolu:				

Zdroj: Obecný úrad Kružlov

Tab. 13: Bývajúce obyvateľstvo podľa národnosti SODB 2011

Národnosť	Muži	Ženy	Spolu
Slovenská	406	422	828
Rómska	5	5	10
Rusínska	42	51	93
Ukrajinská	1	4	5
Česká	4	1	5
Poľská	1	3	4
Ruská	1	0	1
Nezistená	19	15	34
Spolu:	479	501	980

Zdroj: Štatistický úrad SR

Tab. 14: Bývajúce obyvateľstvo podľa náboženského vyznania SODB 2011

Náboženské vyznanie	Muži	Ženy	Spolu
Rímskokatolícke	126	138	264
Gréckokatolícke	299	323	622
Pravoslávna cirkev	9	10	19
Evanjelická cirkev augsburského vyznania	15	12	27
Evanjelická cirkev metodistická	1	0	1
Kresťanské zbory	0	1	1
Bez vyznania	12	1	13
Nezistené	17	16	33
Spolu	479	501	980

Zdroj: Štatistický úrad SR

Sociálna infraštruktúra

V tabuľke pod textom je znázornený vývoj počtu postavených domov v obci Kružlov za obdobie rokov 2007 až 2014.

Tab. 15: Vývoj postavených domov v obci v období 2007-2014

Rok	2007	2008	2009	2010	2011	2012	2013	2014
Počet postavených rodinných domov								
Počet postavených bytových domov								

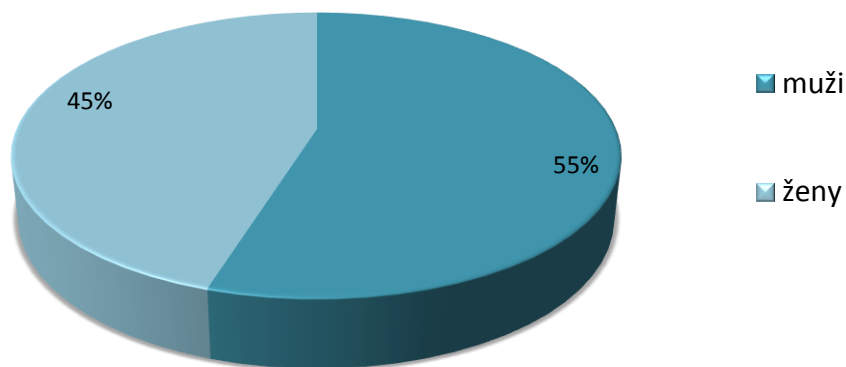
Zdroj: Obecný úrad Kružlov

Zamestnanosť

Graf nižšie znázorňuje percentuálny podiel ekonomicky aktívneho obyvateľstva v obci Kružlov. Pri sčítaní obyvateľstva v roku 2011 bolo v obci Kružlov aktívnych celkovo 472 obyvateľov. Ekonomicky aktívnych mužov bolo 259, čo tvorí 55 % z celkového počtu.

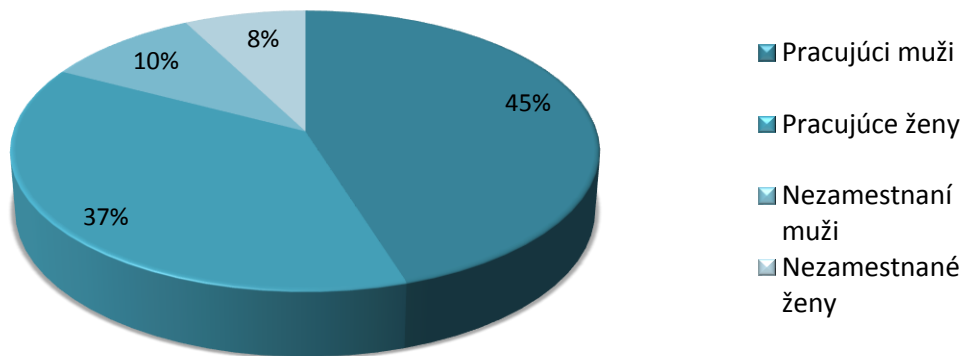
Naopak žien bolo len 213, čo tvorí 45 % z celkového počtu ekonomicky aktívnych obyvateľov obce.

Graf č. 1: Osoby ekonomicky aktívne (Zdroj: ŠÚ SR, SODB 2011)



Na grafe pod textom je znázornený percentuálny podiel pracujúcich a nezamestnaných v obci. Celkový počet pracujúcich v obci bol 472. Z grafu teda vyplýva, že v roku 2011 bolo z celkového počtu práceschopného obyvateľstva 83 % zamestnaných, čo tvorilo 390 osôb. Osoby bez zamestnania tvorili 17 % čo predstavuje počet 82 osôb.

Graf č. 2: Pracujúci a nezamestnaný v obci (Zdroj: ŠÚ SR, SODB 2011)



Zamestnanosť

V obchodnom registri SR je evidovaných 14 subjektov, ktoré majú sídlo v obci Kružlov (Obchodný register SR, 2015) a 51 subjektov, ktoré sú evidované v živnostenskom registri SR (Živnostenský register SR, 2015).

Tab. 16: Opatrovateľská služba v byte

Rok	2010	2011	2012	2013	2014
Počet opatrovateľov	2	2	2	2	2
Počet opatrovaných	2	2	2	5	4

Zdroj: Obecný úrad Kružlov

Rozpočet obce po poslednej zmene k 31.12.2013

Tab. 17: Príjmy obce po poslednej zmene k 31.12. 2013

Príjmy (v eurách)				
Príjmy celkom:	<i>z toho:</i>			
.....eur	Bežné príjmy	Kapitálové príjmy	Finančné príjmy	Príjmy RO
	eur	eur	eur	eur

Zdroj: Obecný úrad Kružlov

Tab. 18: Výdavky obce po poslednej zmene k 31.12. 2013

Výdavky (v eurách)				
Výdavky celkom:	<i>z toho:</i>			
eur	Bežné príjmy	Kapitálové príjmy	Finančné príjmy	Príjmy RO
	eur	eur	eur	eur

Zdroj: Obecný úrad Kružlov

Plán rozpočtu na roky 2013 - 2016

Tab. 19: Príjmy celkom

	Skutočnosť k 31.12.2013	Plán na rok 2014	Plán na rok 2015	Plán na rok 2016
Príjmy celkom				
z toho :				
Bežné príjmy				
Kapitálové príjmy				
Finančné príjmy				
Príjmy RO s právnou subjektivitou				

Zdroj: Obecný úrad Kružlov

Tab. 20: Výdavky celkom

	Skutočnosť k 31.12.2013	Plán na rok 2014	Plán na rok 2015	Plán na rok 2016
Príjmy celkom				
z toho :				
Bežné príjmy				
Kapitálové príjmy				
Finančné príjmy				
Príjmy RO s právnou subjektivitou				

Zdroj: Obecný úrad Kružlov

Podnikateľské subjekty

V tabuľke nižšie sú znázornené základné charakteristiky vybraných zamestnávateľov v obci v roku 2015. Prevládajúcou podnikateľskou činnosťou je činnosť v oblasti strojárskej, drevárstva a poľnohospodárska výroba. Ďalším dôležitým zastúpením sú predajne potravín a pohostinstvo.

Tab. 21: Evidencia podnikateľských subjektov (Formulár č. A 4)

Druh podnikania (názov firmy /zamestnávateľa)	Predmet činnosti	Počet zamestnaných
DELTA Kružlovské strojárne, s.r.o., KRUŽLOVSKÁ HUTA	Strojárska, drevárska výroba	*
DREKOMA s.r.o.	kovovýroba, piliarska výroba, zámočníctvo	*
GEPARD, s.r.o.	služby rôznorodého charakteru	*
JOSAN s.r.o.	služby rôznorodého charakteru	*
KaMK, s.r.o.	poskytovanie zdravotnej starostlivosti	*
KK TIMBER, s.r.o.	kovovýroba, piliarska výroba	*
LIMA TRANS, s.r.o.	služby rôznorodého charakteru	*
LUFRANT spol. s r.o.	služby rôznorodého charakteru	*
Matijka s.r.o.	služby rôznorodého charakteru	*
MV SERVICE s.r.o.	služby rôznorodého charakteru	*

Sergii Golovchenko	služby rôznorodého charakteru	*
SK JULIO s. r. o.	služby rôznorodého charakteru	*
Strojárne SK, s.r.o.	kovovýroba, piliarska výroba, zámočníctvo	*
ŠIRKOM PLUS, s. r. o.	kovovýroba, kovoobrábanie, zámočníctvo	*

Zdroj: Obecný úrad Kružlov

Školstvo

V obci sa nachádza Základná a Materská škola.

Materská škola

Materská škola má 2 triedy, ktorú navštevuje približne 37 detí vo veku od 3 do 6 rokov. Kolektív tvoria 4 učitelia. So skúsenosťou svojej viacročnej pedagogickej praxe vstúpajú deťom základné hodnoty a informácie z nášho ľudského života, starajú sa o ich telesný rozvoj, osobnú spokojnosť a pohodu, rozvíjajú ich reč a to všetko v prostredí im najbližšom, v kolektíve rovesníkov. Učia ich samostatnosti a rozvíjajú ich danosti nielen v základnom výchovno - vzdelávacom procese, ale aj nad jeho rámec.

Tab. 22: Vývoj počtu tried na materskej škole v obci za obdobie 2007-2014

Názov školy:	Materská škola v obci Kružlov		
	Počet žiakov	Počet tried	Počet učiteľov
2007/2008	22	1	2
2008/2009	25	1	2
2009/2010	26	1	2
2010/2011	42	2	4
2011/2012	42	2	4
2012/2013	40	2	4
2013/2014	44	2	4
2014/2015	40	2	4
2015/2016	37	2	4

Zdroj: Obecný úrad Kružlov

Základná škola

Základná škola Kružlov je menšia vidiecka plnoorganizovaná škola, ktorá sa nachádza v hornej časti obce v peknom prostredí prírody.

V školskom roku 2012/2013 má 9 tried so 117 žiakmi. Pre žiakov v poobedňajšom čase je vytvorený školský klub, ktorý zabezpečuje výchovný program pre žiakov prvého stupňa.

Počet žiakov už niekoľko rokov kolíše v rozmedzí medzi 110 – 130 žiakov. Naplnenosť tried je menšia, čo umožňuje pedagógom uplatňovať individuálny prístup k žiakom a v zvýšenej miere uplatňovať inovatívne a progresívne metódy učenia.

Príjemné prostredie rozľahlého areálu s dostatkom zelene škola využíva pre rôzne školské a mimoškolské aktivity.

Školu navštevujú žiaci z Kružlova a zo štyroch spádových obcí, a to Krivé, Bogliarka, Kríže a časť Gerlachova. Organizácia vyučovania je prispôbená autobusovým spojeniam, ktoré žiaci využívajú na dopravu na vyučovanie.

V škole je 14 integrovaných žiakov. Vyučujúci pri práci so začlenenými žiakmi postupujú podľa platných predpisov a úzko spolupracujú s výchovným poradcom školy a odbornou inštitúciou CPPP a P v Bardejove.

Tab. 23: Vývoj počtu tried na materskej škole v obci za obdobie 2007-2014

Z histórie ZŠ Kružlov	
Obdobie	Udalosť
1902	Svojpomocná výstavba Obecnej gréckokatolíckej školy v obci Kružlov, v ktorej prebiehala výučba žiakov prvého až ôsmeho ročníka v slovenskom a ruskom jazyku, vyučovanie sa realizovalo v dvojzmennej prevádzke.
1934	Svojpomocná výstavba školy v Kružlovskej Hute.
1955 - 1958	Výstavba terajšej Základnej školy v Kružlove.
1971 - 1973	Dobudovanie telocvične s kuchyňou k Základnej škole v Kružlove.
80. roky	Integrácia malotriednych škôl z obcí Kríže, Bogliarka, Krivé a z časti Kružlovská Huta do ZDŠ Kružlov.
1999	Získanie právnej subjektivity ako prvej v okrese, a prebratie

	všetkých kompetencií personálneho, mzdového a hospodárskeho charakteru.
2004	V rámci projektu Sokrates nadviazanie spolupráce so Szkolou Podstawowou v Kružlowej v Poľsku.

Zdroj: Obecný úrad Kružlov

Základná škola v obci Kružlov má ročne otvorených 9 tried. Priemerný počet žiakov za obdobie školských rokov 2007/2008 až 2014/2015 je 121. Priemerný počet učiteľov na základnej škole je 12. Počtom žiakov sa škola zaraďuje medzi menšie školy v okrese Bardejov.

Tab. 24: Vývoj počtu tried na základnej škole v obci za obdobie 2007-2014

Názov školy:	Základná škola v obci Kružlov		
	Počet žiakov	Počet tried	Počet učiteľov
2007/2008	136	9	12
2008/2009	125	9	13
2009/2010	120	9	13
2010/2011	111	9	13
2011/2012	116	9	12
2012/2013	117	9	12
2013/2014	117	9	12
2014/2015	123	9	12
2015/2016	124	9	12

Zdroj: Obecný úrad Kružlov

Formulár č. 6 (A1) - Zoznam kvantitatívnych a kvalitatívnych dát

Zoznam použitých kvantitatívnych a kvalitatívnych dát		
Oblasť dát /téma	Zdroj dát	Webová stránka
Demografia	Štatistický úrad SR Obecný úrad Kružlov	slovak.statistiscs.sk www.kruzlov.ocu.sk
Bývanie	Štatistický úrad SR Obecný úrad Kružlov	slovak.statistiscs.sk www.kruzlov.ocu.sk

	Sčítanie obyvateľov, domov a bytov 2011	datacube.statistics.sk/SOBD/
Školstvo a vzdelávanie	Obecný úrad Kružlov Štatistický úrad SR	www.kruzlov.ocu.sk slovak.statistiscs.sk
Zdravotníctvo	Obecný úrad Kružlov	www.kruzlov.ocu.sk
Sociálna starostlivosť	Obecný úrad Kružlov Ústredie práce, sociálnych vecí a rodiny Štatistický úrad SR	www.kruzlov.ocu.sk www.upsvar.sk www.statistics.sk
Ekonomická štruktúra	Obecný úrad Kružlov Štatistický úrad SR Obchodný register SR	www.kruzlov.ocu.sk slovak.statistiscs.sk www.orsr.sk

Zdroj: vlastné spracovanie

Formulár č. 7 (A2) - Analýza príčin a dôsledkov

Cieľom analýzy príčin a dôsledkov je:

- identifikovať problémy,
- nájsť ich príčiny a dôsledky, ktoré z nich vyplývajú.

V obci Gaboltov sú identifikované tieto základné problémy:

1. *Zlý stav miestnych komunikácií, absencia cyklotrás*
2. *Budovanie a rekonštrukcia verejných budov a priestranstiev*
3. *Celková revitalizácia obce*
4. *Absencia verejnej kanalizácie*

V nasledujúcom strome problémov je možné vidieť schému jednotlivých problémov, ich súvislostí a dôsledkov.

1. *Zlý stav miestnych komunikácií, absencia cyklotrás:*

Problém je spôsobený 3 hlavnými príčinami - frekventovanosť dopravy, klimatické podmienky a chýbajúce finančné prostriedky. Vďaka týmto príčinám sa stav vozoviek v obci zhoršuje a absencia cyklotrás zapríčiňuje možnú kolíznosť peších, cyklistov a automobilovej dopravy.

2. Budovanie a rekonštrukcia verejných budov a priestranstiev:

Problém spôsobujú 4 hlavné príčiny - vek obce, klimatické podmienky, nevysporiadané pozemky v obci a nedostatok finančných prostriedkov. Tieto faktory zapríčiňujú, že v obci chýbajú niektoré verejné budovy a možnosť zvyšovať rodinnú bytovú výstavbu, napr. vybudovanie športového areálu v obci, prístupové komunikácie k rodinným domom, vysporiadanie pozemkov pre rodinnú výstavbu. Tieto príčiny majú za dôsledok zníženie životnej úrovne obyvateľstva a úpadok obce.

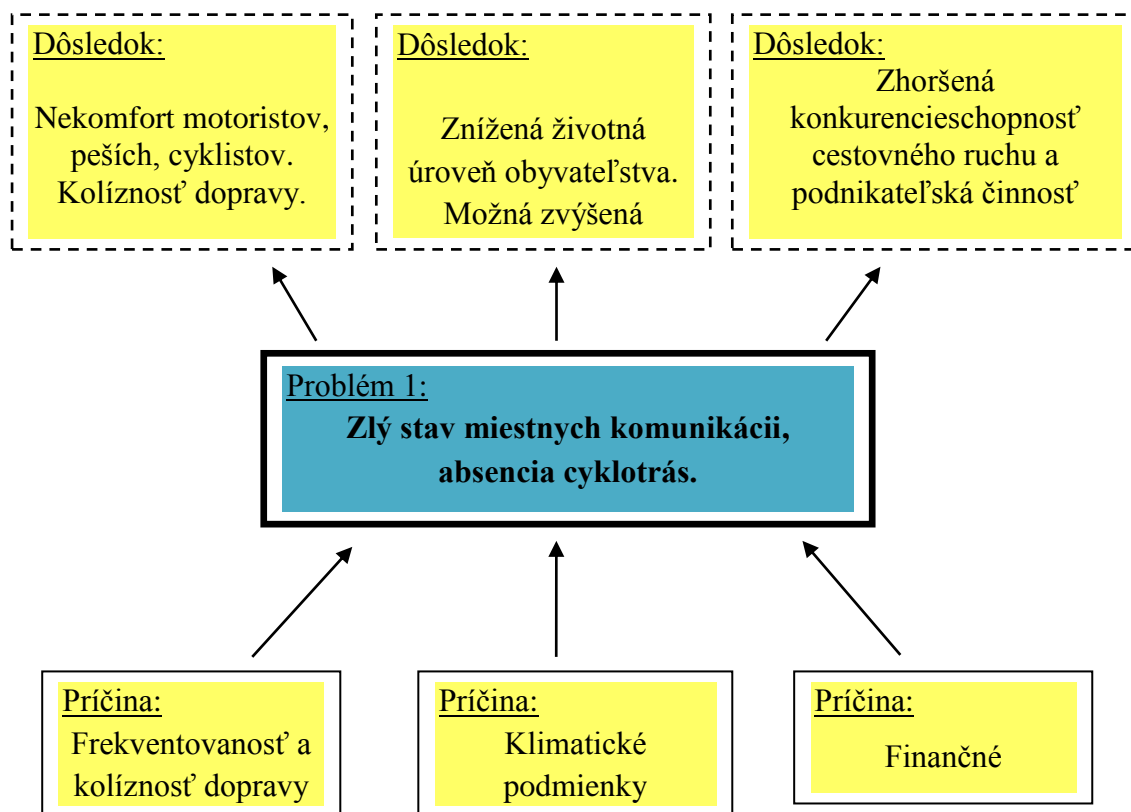
3. Celková revitalizácia obce:

Problém spôsobujú 2 hlavné príčiny - chýbajúce finančné prostriedky a pokročilý vek obce, kde vplyvom času je potrebné verejné priestory obce vynoviť a revitalizovať. Revitalizáciou obce sa zvýši celková životná úroveň obyvateľstva a tiež atraktivnosť obce pre potreby cestovného ruchu a zabráni odchodu mladých vzdelaných ľudí z obce.

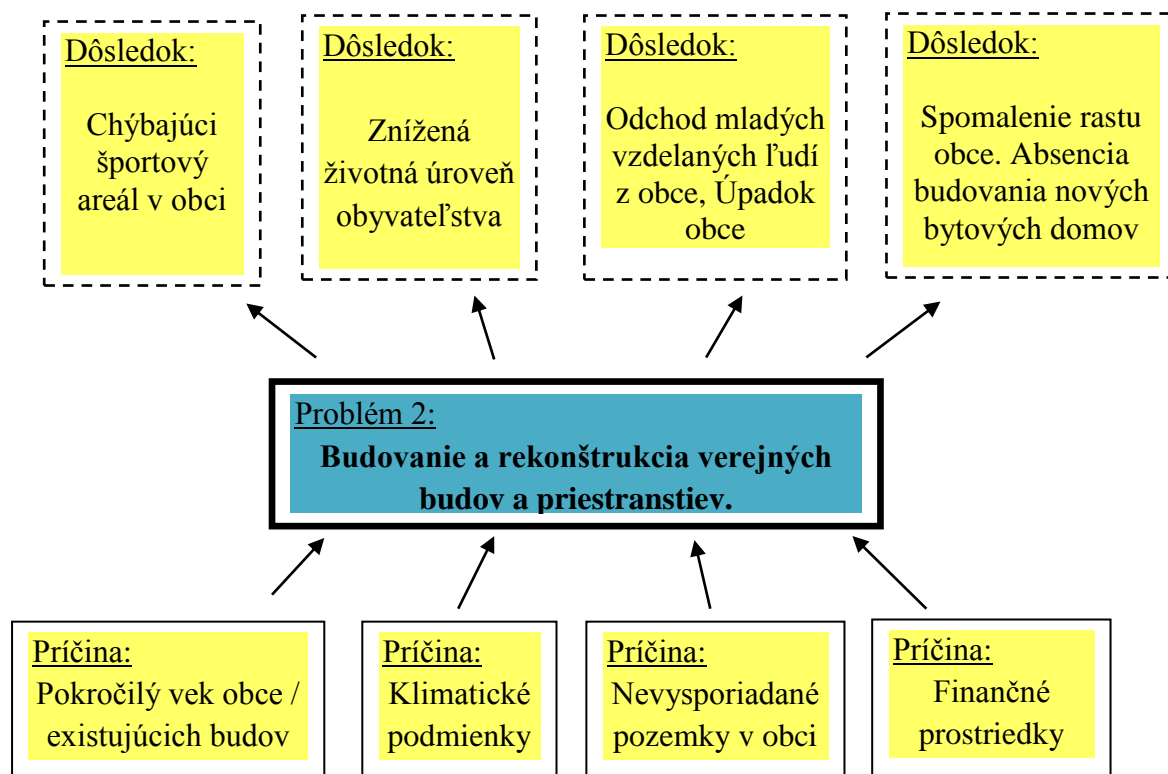
4. Absencia verejnej kanalizácie:

Problém spôsobujú 2 hlavné príčiny - chýbajúce finančné prostriedky, nevysporiadané pozemky v obci. Vybudovanie obecnej kanalizácie bude mať veľký vplyv na znížene environmentálnej záťaže v obci. Splaškové vody z objektov rodinných domov, ako aj občianskej vybavenosti, ktoré sú akumulované v žumpách, sú často krát aj priekopami odvádzané do miestneho potoka.

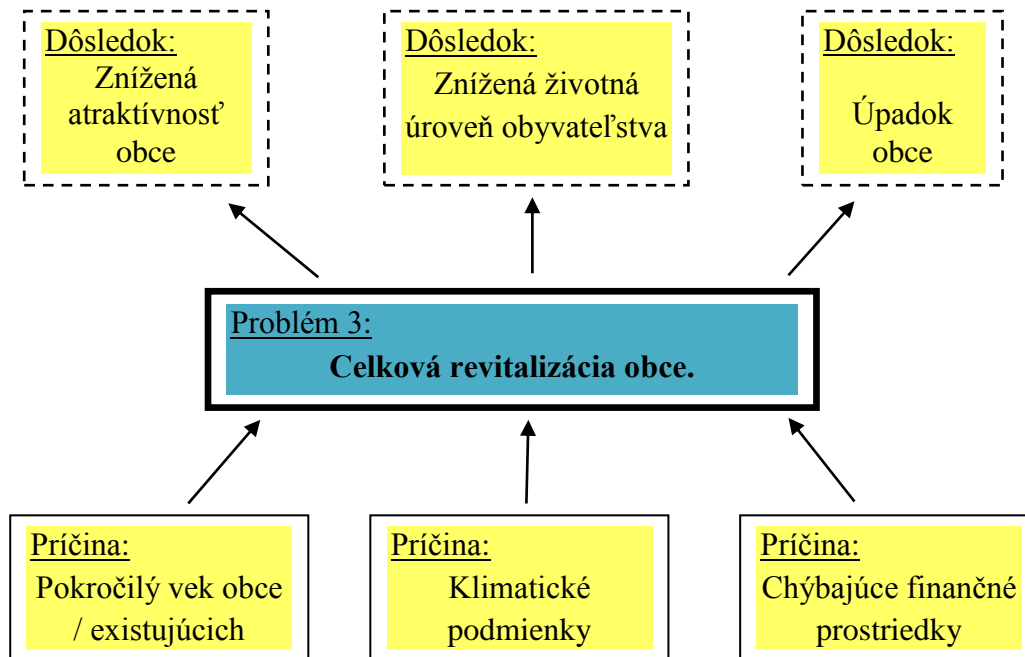
Obr. 6: Schéma stromu problémov



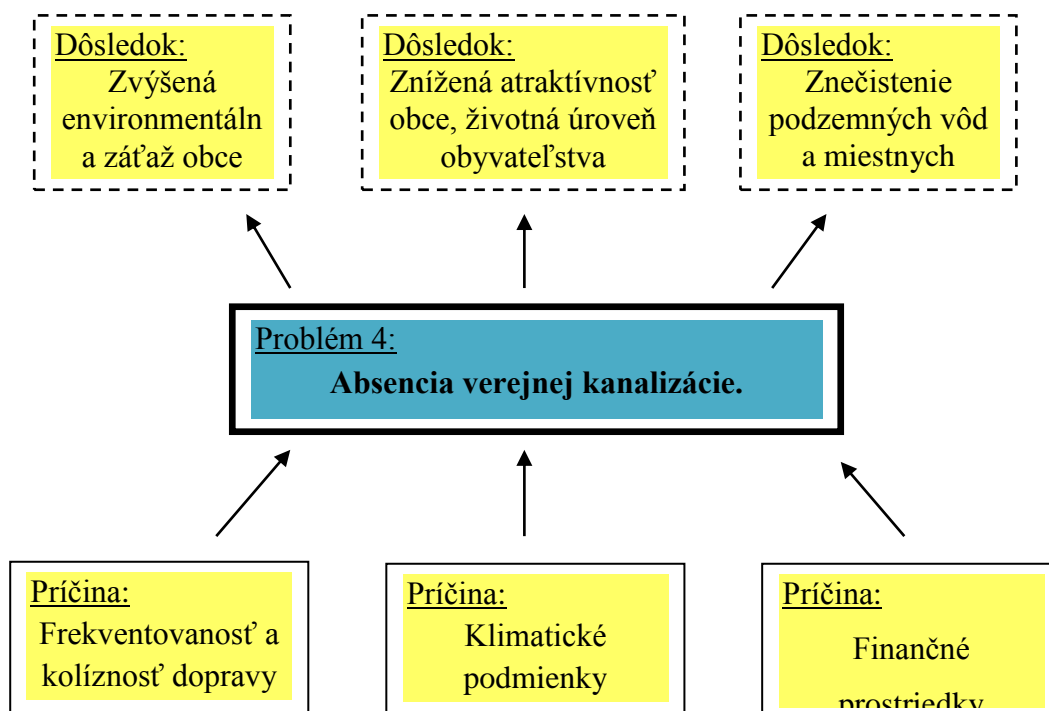
Zdroj: vlastné spracovanie



Zdroj: vlastné spracovanie



Zdroj: vlastné spracovanie



Zdroj: vlastné spracovanie

Formulár č. 8 (A3) - Plánovací formulár prieskumu

Dôležité otázky	Zdôvodnenie	Poznámky
Prečo je potrebné získať informácie prostredníctvom prieskumu?	Je potrebné zapojiť občanov v obci do procesu realizácie PRO	Zdôvodnenie, náčrt prieskumu, očakávané výsledky
Čo je jeho cieľom?	Cieľom prieskumu je zmonitorovať dianie v obci a získať informácie o potrebách občanov, o silných a slabých stránkach obce a o možnostiach zlepšenia podmienok v obci vo všetkých smeroch - hospodárska, sociálna a environmentálna oblasť.	Charakteristika problému, účel a ohraničenie prieskumu, kľúčové oblasti
Akým spôsobom sa bude uskutočňovať?	Dotazníkový prieskum bude realizovaný: <ul style="list-style-type: none"> elektronickou formou, formou ručného vyplnenia. 	Výber typu prieskumu (náhodný, vzorka), zdroj údajov, metodika
Aké budú finančné nároky?	Finančné nároky sú zhrnuté vo formulári - Zámer spracovania PRO	Odhad nákladov
Aké budú časové nároky?	Časové nároky sú zhrnuté vo formulári - Zámer spracovania PRO	Odhad času a potreby ľudských zdrojov
Kto bude za realizáciu prieskumu zodpovedný?	Riadiaci tím	Určenie garanta prieskumu, účasť pracovných skupín na príprave prieskumu

Zdroj: vlastné spracovanie

Ex - ante hodnotenie stavu projektovej pripravenosti investícií

Cieľom Ex - ante hodnotenia je analyzovať súčasný stav pripravenosti investičných zámerov a možnosti ich financovania z rôznych zdrojov. V rámci ex - ante hodnotenia pripravovaných projektov, je v tabuľke nižšie uvedený predpokladaný objem finančných

prostriedkov podľa potreby. Vzhľadom na skutočnosť, že zatiaľ obec nevie výšku čerpania finančných prostriedkov z jednotlivých zdrojov, nie sú čiastkové výšky financií uvedené.

Formulár č. 9(A7) - Ex - ante hodnotenie stavu projektovej pripravenosti investícií

v tis. € na dve desatinné miesta																			
por. č.	Politika - oblasť	Názov investície, obec, okres,samosprávny kraj	Klasifikácia stavby - triedy	Rok začatia-plán	Technická príprava mesiac/rok	Cena podľa stavebného zámeru		Navrhovaný objem finančných prostriedkov v príslušnom roku spolu			Finančné prostriedky podľa zdrojov								
				Rok dokončenia - plán	ÚR:	Celkom	Z toho stavebná časť	Rok	Objem finančných prostriedkov celkom	Z toho verejné investície	Štátny rozpočet	Rozpočet samosprávneho kraja	Rozpočet obce	Štátne účelové fondy	Úvery so zárukou štátu	Rozpočet EÚ	Kód OP	Súkromný zdroj	Iné zdroje
					SP:														
					PD:														
0	1	2	3	4	5	6	7	8	9	10	11	12	13	14	15	16	17	18	19
1	Politika (oblasť) - hospodárska	Vysporiadať pozemky potrebné pre IT v obci	aktivita	2016		300,00	300,00	2016 - 2022	300,00		*	*	*			*			
					2022														
2		Získanie pozemkov potrebných pre budovanie TI do vlastníctva obce	aktivita	2016		1000,00	1000,00	2016 - 2022	1000,00		*	*	*			*			
					2022														
3		Vybudovanie chodníkov v obci	2112 - Miestne komunikácie	2016		700,00	700,00	2016 - 2018	700,00		*	*	*			*			
					2018														
4		Vybudovanie ciest v obci	2112 - Miestne komunikácie	2016		2000,00	2000,00	2016 - 2019	2000,00		*	*	*			*			
					2019														

Program rozvoja obce Kružlov 2015-2022

5	Vybudovanie mostov a lávok	2141 – Mosty a nadjazdy	2016		1500,00	1500,00	2016 - 2022	1500,00		*	*	*			*			
			2022															
6	Rekonštrukcia kanalizácie	2223 – Miestne kanalizácie	2016		300,00	300,00	2016 - 2018	300,00		*	*	*			*			
			2018															
7	Vybudovanie ČOV	2223 – Miestne kanalizácie	2016		450,00	450,00	2016 - 2017	450,00		*	*	*			*			
			2017															
			2022															
9	Vybudovanie nových zastávok SAD	2112 - Miestne komunikácie	2017		250,00	250,00	2017 - 2020	250,00		*	*	*			*			
			2020															
10	Rekonštrukcia hydrantov v obci	2420 - Ostatné inžinierske stavby, i.n.	2017		100,00	100,00	2017 - 2018	100,00		*	*	*			*			
			2018															
11	Rekonštrukcia	1 – Budovy (11 – Bytové	2016		900,00	900,00	2016 -	900,00		*	*	*			*			

Program rozvoja obce Kružlov 2015-2022

		budov vo vlastníctve obce	budovy, 12 – Nebytové budovy)	2022				2022										
12		Rekonštrukcia vodovodu v obci	2420 - Ostatné inžinierske stavby, i.n.	2017		100,00	100,00	2017 - 2020	100,00		*	*	*			*		
				2020														
13		Zabezpečenie dopravného značenia v obci	2112 - Miestne komunikácie	2016		40,00	40,00	2016 - 2017	40,00		*	*	*			*		
				2017														
14		Rekonštrukcia verejného osvetlenia	2224 - Miestne elektrické a telekomunikačné rozvody a vedenia	2016		170,00	170,00	2016 - 2019	170,00		*	*	*			*		
				2019														
15		Rekonštrukcia obecného rozhlasu	2224 - Miestne elektrické a telekomunikačné rozvody a vedenia	2016		25,00	25,00	2016 - 2017	25,00		*	*	*			*		
				2017														
16		Rekonštrukcia tenisových kurtov	1265 – Budovy na šport	2018		70,00	70,00	2018 - 2020	70,00		*	*	*			*		
				2020														
17		Rekonštrukcia futbalového ihriska	1265 – Budovy na šport	2019		65,00	65,00	2019 - 2020	65,00		*	*	*			*		
				2020														
18		Realizácia pasportizácie cintorína	1271 – Nebytové poľnohospodárske budovy	2017		150,00	150,00	2017 - 2018	150,00		*	*	*			*		
				2018														
19		Plynofikácia obce	2221 – Miestne plynovody	2017		230,00	230,00	2017 - 2018	230,00		*	*	*			*		
				2018														
20		Inštalácia bankomatov	12 – Nebytové budovy	2017		6,00	6,00	2017 - 2017	6,00		*	*	*			*		
				2017														
21		Vybudovanie káblových rozvodov	2224 – Miestne elektrické a telekomunikačné rozvody a	2016		9,00	9,00	2016 - 2018	9,00		*	*	*			*		
				2018														

Program rozvoja obce Kružlov 2015-2022

		vedenia																
22	Spustenie káblovej televízie	2224 – Miestne elektrické a telekomunikačné rozvody a vedenia	2017		1,00	1,00	2017 - 2017	1,00		*	*	*			*			
			2017															
23	Aktualizácia územného plánu obce	aktivita	2016		20,00	20,00	2016 - 2017	20,00		*	*	*			*			
			2017															
24	Vybudovanie centrálnej kotolne	2222 – Miestne potrubné rozvody vody	2018		35,00	35,00	2018 - 2019	35,00		*	*	*			*			
			2019															
25	Vybudovanie druhého zdroja pitnej vody	2212 – Diaľkové rozvody vody	2018		65,00	65,00	2018 - 2022	65,00		*	*	*			*			
			2022															
26	Spracovanie geometrických plánov	aktivita	2016		200,00	200,00	2016 - 2020	200,00		*	*	*			*			
			2020															
27	Vytvorenie sociálnej služby pre starých a osamelých obyvateľov	aktivita	2017		45,00	45,00	2017 - 2022	45,00		*	*	*			*			
			2022															
28	Dobudovanie amfiteátra	241 – Športové a rekreačné stavby	2017		100,00	100,00	2017 - 2020	100,00		*	*	*			*			
			2020															
29	Výstavba lyžiarskeho vleku	2412 – Ostatné športové a rekreačné stavby	2018		1000,00	1000,00	2018 - 2020	1000,00		*	*	*			*			
			2020															
30	Vybudovanie rybníka	2412 – Ostatné športové a rekreačné stavby	2020		200,00	200,00	2020 - 2020	200,00		*	*	*			*			
			2020															
31	Vybudovanie kúpaliska	2411 – Športové uhriská	2018		150,00	150,00	2018 - 2019	150,00		*	*	*			*			
			2019															

Program rozvoja obce Kružlov 2015-2022

32	Politika (oblasť) - sociálna	Zriadenie obecnej stálej výstavy výrobkov zo sklárne, drevárskeho závodu	1230 – Budovy pre obchod a služby	2019		45,00	45,00	2019 - 2019	45,00		*	*	*			*			
		2019																	
33		Vybudovanie dostatočného počtu ubytovacích kapacít	121 – Hotely a podobné budovy	2016		500,00	500,00	2016 - 2022	500,00		*	*	*			*			
		2022																	
34		Vybudovanie sauny a masážnych služieb	1230 – Budovy pre obchod a služby	2017		80,00	80,00	2017 - 2019	80,00		*	*	*			*			
		2019																	
35		Vybudovanie parku s cyklodráhou	2112 - Miestne komunikácie	2016		150,00	150,00	2016 - 2022	150,00		*	*	*			*			
		2022																	
36		Vybudovanie turistických chodníkov a cyklistických chodníkov	2112 - Miestne komunikácie	2016		250,00	250,00	2016 - 2022	250,00		*	*	*			*			
		2022																	
37		Spolupráca v oblasti ponúkaných služieb s okolitými obcami	aktivita	2016		100,00	100,00	2016 - 2022	100,00		*	*	*			*			
		2022																	
38		Kamerový systém v obci	2213 - Diaľkové telekomunikačné siete a vedenia	2018		75,00	75,00	2018 - 2022	75,00		*	*	*			*			
			2022																

Program rozvoja obce Kružlov 2015-2022

39	Výstavba obecných nájomných bytov	1122 - Trojbytové a viacbytové budovy	2016		2300,00	2300,00	2016 - 2022	2300,00		*	*	*			*			
			2022															
40	PD na výstavbu nájomných bytov	1122 - Trojbytové a viacbytové budovy	2016		100,00	100,00	2016 - 2022	100,00		*	*	*			*			
			2022															
41	GR na výstavbu nájomných bytov	1122 - Trojbytové a viacbytové budovy	2016		50,00	50,00	2016 - 2022	50,00		*	*	*			*			
			2022															
42	Podpora individuálnej bytovej výstavby	aktivita	2016		1500,00	1500,00	2016 - 2022	1500,00		*	*	*			*			
			2022															
43	Vybudovanie oddychových zón na verejných priestranstvách	2412 - Ostatné športové a rekreačné stavby	2016		420,00	420,00	2016 - 2021	420,00		*	*	*			*			
			2021															
44	Rekonštrukcia verejných priestranstiev	2412 - Ostatné športové a rekreačné	2017		150,00	150,00	2017 - 2021	150,00		*	*	*			*			

Program rozvoja obce Kružlov 2015-2022

			stavby	2021														
45		Výstavba detských ihřísk	1263 - Školy, univerzity a budovy na vzdelávanie	2017		200,00	200,00	2017 - 2022	200,00		*	*	*			*		
				2022														
46		Vybudovanie bezbariérovýc h prístupov do obecných budov	1 – Budovy (11 – Bytové budovy, 12 – Nebytové budovy)	2016		100,00	100,00	2016 - 2017	100,00		*	*	*			*		
				2017														
47		Vybudovanie všešportového areálu v budove školy	1261 - Budovy na kultúru a verejnú zábavu	2017		50,00	50,00	2017 - 2021	50,00		*	*	*			*		
				2021														
48		Realizácia zmeny palivovej základne obecných budov	2222 – Miestne potrubné rozvody vody	2020		60,00	60,00	2020 - 2022	60,00		*	*	*			*		
				2022														
49		Rekonštrukcia kuchyne v KBS	1261 - Budovy na kultúru a verejnú zábavu	2019		35,00	35,00	2019 - 2021	35,00		*	*	*			*		
				2021														

Program rozvoja obce Kružlov 2015-2022

50		Vybudovanie športového areálu v obci	1261 - Budovy na kultúru a verejnú zábavu	2018		60,00	60,00	2018 - 2020	60,00		*	*	*			*			
				2020															
51		Rekonštrukcia obecného úradu	1220 - Budovy pre administratívu	2018		170,00	170,00	2018 - 2022	170,00		*	*	*			*			
				2022															
52		Vybudovanie priestorov pre klub zdravia	126 – Budovy na kultúru, verejnú zábavu, vzdelávanie a zdravotníctvo	2020		120,00	120,00	2020 - 2022	120,00		*	*	*			*			
				2022															
53		Vybudovanie priestorov pre klub dôchodcov	126 – Budovy na kultúru, verejnú zábavu, vzdelávanie a zdravotníctvo	2016		520,00	520,00	2016 - 2022	520,00		*	*	*			*			
				2022															
54		Príprava propagačných materiálov obce	aktivita	2016		40,00	40,00	2016 - 2022	40,00		*	*	*			*			
				2022															
55		Propagácia obce na dostupných miestach	aktivita	2016		35,00	35,00	2016 - 2022	35,00		*	*	*			*			
				2022															
56		Realizácia plesov v obci	aktivita	2016		30,00	30,00	2016 - 2022	30,00		*	*	*			*			
				2022															
57		Nákup posilovacích zariadení	aktivita	2016		20,00	20,00	2016 - 2017	20,00		*	*	*			*			
				2017															
58		Zriadenie aerobiku pre ženy	aktivita	2016		5,00	5,00	2016 - 2016	5,00		*	*	*			*			
				2016															

Program rozvoja obce Kružlov 2015-2022

59		Vybudovanie minigolfového ihriska v obci	2411 – Športové ihriská	2018		40,00	40,00	2018 - 2022	40,00		*	*	*			*			
				2022															
60		Vybudovanie IT klubu	1261 - Budovy na kultúru a verejnú zábavu	2020		35,00	35,00	2020 - 2020	35,00		*	*	*			*			
				2020															
61		Realizácia kurzov pre občanov podľa potreby	aktivita	2016		90,00	90,00	2016 - 2022	90,00		*	*	*			*			
				2022															
62		Vybudovanie centra voľného času	1261 - Budovy na kultúru a verejnú zábavu	2016		150,00	150,00	2016 - 2018	150,00		*	*	*			*			
				2018															
63		Umiestnenie ambulancie detského lekára na prízemie zdravotníckeho o strediska	1264 – Nemocničné budovy a zdravotnícke zariadenia	2016		5,00	5,00	2016 - 2016	5,00		*	*	*			*			
				2016															
64		Spustenie prevádzkovania a ďalších zdravotníckych služieb v zdravotnom stredisku	aktivita	2017		5,00	5,00	2017 - 2017	5,00		*	*	*			*			
				2017															
65	Politika (oblasť) - environmentálna	Vybudovanie prevádzky na spracovanie odpadov	2420 - Ostatné inžinierske stavby, i.n.	2017		70,00	70,00	2017 - 2020	70,00		*	*	*			*			
				2020															
66		Zvyšovanie miery	aktivita	2016		10,00	10,00	2016 - 2022	10,00		*	*	*			*			

Program rozvoja obce Kružlov 2015-2022

		environmentálnej výchovy občanov v obci	2022															
67		Zamedzenie vypaľovania tráv a burín	aktivita	2016		10,00	10,00	2016 - 2022	10,00		*	*	*			*		
				2022														
68		Zamedzenie vzniku smetísk	aktivita	2017		20,00	20,00	2017 - 2022	20,00		*	*	*			*		
				2022														
69		Organizovanie obecnej súťaže o najkrajšie upravené priestory	aktivita	2016		4,00	4,00	2016 - 2022	4,00		*	*	*			*		
				2022														
70		Vybudovanie zberného dvora	2420 - Ostatné inžinierske stavby, i.n.	2016		25,00	25,00	2016 - 2017	25,00		*	*	*			*		
				2017														
71		Zvýšenie miery separovania odpadu občanmi	aktivita	2016-2022		6,00	6,00	2016 - 2022	6,00		*	*	*			*		
72		Zabezpečenie	aktivita	2016		40,00	40,00	2016 -	40,00		*	*	*			*		

Program rozvoja obce Kružlov 2015-2022

		kontajnerov na separovaný zber		2019				2019										
73		Vybudovanie obecného kompostoviska	2420 - Ostatné inžinierske stavby, i. n.	2017		60,00	60,00	2017 - 2017	60,00		*	*	*			*		
				2017														
74		Vyčistenie lesných potokov a studní	aktivita	2017		20,00	20,00	2017 - 2019	20,00		*	*	*			*		
				2019														
75		Regulácia potoka	215 – Prístavy, vodné cesty, priehrady a iné vodné diela	2017		700,00	700,00	2017 - 2017	700,00		*	*	*			*		
				2017														
76		Zabezpečenie využívania veternej energie	aktivita	2016		420,00	420,00	2016 - 2022	420,00		*	*	*			*		
				2022														
77		Systematické riešenie obecnej zelene	aktivita	2016		96,00	96,00	2016 - 2022	96,00		*	*	*			*		
				2022														
78		Oprava poškodených poklopov kanalizácie	aktivita	2016		50,00	50,00	2016 - 2016	50,00		*	*	*			*		
				2016														
79		Likvidácia čiernych skládok a zakúpenie fotopascí	1274 - Ostatné budovy, i. n.	2016		55,00	55,00	2016 - 2018	55,00		*	*	*			*		
				2018														

Poznámka:

* znázornenie predpokladaného spôsobu financovania daného projektu/aktivity.

Časť A.II - Analýza vonkajšieho prostredia

Základný princípom, ktorým je tvorený strategický plán obce, je analýza vonkajšieho prostredia. Analýza vonkajšieho prostredia slúži na identifikáciu a rozbor všetkých faktorov, ktoré ovplyvňujú obec a jej chovanie a zároveň tieto faktory vyhodnocuje. V krajinách Európy sú vytvárané koncepčné dokumenty, ktoré vytvárajú princípy a optimalizujú rozvoja európskych a medzištátnych sídelných a priestorových štruktúr. Niektoré z týchto dokumentov obsahujú vhodné odporúčania pre územný rozvoj Slovenska. Preto je vhodné a žiaduce tieto opatrenia zahrnúť v územnoplánovacej politike štátu.

Jedným z významných európskym rozvojovým konceptom je koncept „Redoctopus“ (v preklade „Červená chobotnica“). Jedná sa o doteraz pomerne najucelenejší dynamický scenár priestorového rozvoja Európy na najbližších 50 rokov. Pre Slovenskú republiku sú zaujímavé z hľadiska východno-západných smerov rozvoja dve ramená, a to:

- Amsterdam/Rotterdam – Porúrie – Braunschweig/Göttingen – Berlín – Poznaň – Varšava
- Stuttgart – Ulm – Mníchov – Salzburg/Linz – Viedeň – Bratislava – Budapešť – Belehrad

Vzhľadom na polohu obce Kružlov je najbližšie rameno prechádzajúce juhozápadnou časťou Slovenska. Aj toto rameno je ale značne vzdialené. Pre potreby obce je preto z hľadiska zabezpečenia potrieb obyvateľstva formou dostatočnej sociálnej infraštruktúry jej blízkosť k tzv. "centrám", teda obciam a mestám rozdelených a zoskupených do piatich skupín národnej úrovne, podľa zastúpenia sociálnych zariadení v rámci sociálnej infraštruktúry. Pre obec Kružlov sú najbližšími väčšími centrami Bardejov, Svidník a Prešov. Bardejov ako okresné mesto patrí do druhej skupiny a prvej podskupiny a od obce Kružlov je vzdialené 15 km. Mesto Svidník patrí do tretej skupiny a prvej podskupiny a vzdialenosť s obcou predstavuje približne 47 km. Vzdialenostne najbližším mestom, ktoré patrí do prvej skupiny a prvej podskupiny je mesto Prešov. Ich vzájomná vzdialenosť je približne 57 km, čo je približne jedna hodina autom.

Jednou z možností získavania finančných prostriedkov na realizáciu investičných akcií sú Európske štrukturálne fondy a investičné fondy. Napriek tomu, že tieto fondy sú z aspektu regionálneho rozvoja definované ako „doplňkové“ zdroje financovania, v súčasnom modeli regionálnej politiky sú tieto prostriedky z európskych a štrukturálnych fondom hlavným

zdrojom financií, bez ktorého samosprávy nemôžu realizovať svoje investičné projekty. V monitorovacom období 2014 - 2020 budú finančné prostriedky na projekty pridelované zo šiestich operačných programov:

Operačné programy v rokoch 2014 - 2020

Slovensko bude čerpať Európske štrukturálne a investičné fondy (v skratke "EŠIF") prostredníctvom 6 základných operačných programov:

- OP Integrovaný regionálny operačný program (OP IROP)
- OP Ľudské zdroje (OP ĽZ)
- OP Kvalita životného prostredia (OP KŽP)
- OP Integrovaná infraštruktúra (OP II)
- OP Výskum a inovácie (OP VaI)
- OP Efektívna verejná správa (OP EVS)

Osobitným režimom sa budú riadiť programy, ktoré sú implementované na základe špecifických usmernení Európskej komisie:

- Technická pomoc
- Program rozvoja vidieka 2014 - 2020

Najpravdepodobnejším zdrojom financovania rozvojových projektov pre obec Kružlov bude financovanie v rámci Programu rozvoja vidieka 2014-2020. Dôležitou formou spolupráce je spolupráca s okolitými obcami v rámci regiónu Horná Topľa. Toto združenie je založené s cieľom zlepšiť kvalitu života obyvateľov územia, v ktorom združenie vykonáva svoju činnosť a to hlavne podporou aktivít občanov, organizácií tretieho sektora, podnikateľských subjektov na území a taktiež ostatných subjektov, ktoré pôsobia na území. Hlavnou úlohou pri zabezpečovaní tohto cieľa je najefektívnejšie využitie miestnych zdrojov územia – prírodných, kultúrnych, historických, ľudských, materiálnych a ekonomických, pri dodržaní ekologických princípov, princípov trvalej udržateľnosti a na báze vytváraných partnerstiev.

Formulár č. 10 (A8) - STEEP analýza (analýza externého prostredia)

Sociálne	Technologické	Ekonomické	Ekologické	Politické	Hodnoty
Zvyšovanie podielu vysokoškolských vzdelaných ľudí v populácii	Úroveň technológie poskytovateľa	Stimuly pre rast malých a stredných podnikov, podpora inovácií v podnikoch cez štrukturálne fondy	Objavenie doposiaľ neidentifikovaných ekologických zdrojov znečistenia	Zmena vlády ako výsledok volieb	Zmena postojov k lokálnemu rozvoju
Vzdelávanie – nedostatočné prepojenie škôl s praxou	Zavádzanie IKT do verejnej správy – informatizácia	Dobudovanie dopravných koridorov a cestnej infraštruktúry	Možnosti obnovy a tvorby ŽP	Politika európskej únie	Aktivizácia občianskeho sektora – väčšie zapájanie sa do rozvoja obcí
Migračné vlny – odliv mladých ľudí do väčších sídiel, prílev starších na vidiek	Technológia využívaná obyvateľmi, podnikateľmi	Využitie fondov EÚ na spolufinancovanie projektov verejnej správy a súkromných firiem	Politika ŽP	Proces verejného obstarávania a s ním spojená legislatíva	Organizačná kultúra / Zmena životného štýlu
Zníženie bezpečnosti v dôsledku nárastu počtu sociálne slabých a marginalizovaných komunit	Zvyšovanie úrovne výskumu a vývoja a zavádzanie inovácií v podnikoch	Vplyv daňovej politiky (daňové zaťaženia)	Zvyšovanie znečistenia ovzdušia z dopravy	Administratívna pripravenosť na čerpanie štrukturálnych fondov	Osobné hodnoty, rasizmus, xenofóbia a kriminalita

Zdroj: MDVRR 2015, vlastné spracovanie

Formulár č. 11 (A9) - Analýza konkurencie

Porovnanie vybraných konkurenčných výhod a nevýhod dvoch samospráv pre oblasť "Cestovný ruch"					
	Obec Kružlov		Obec Malcov		Závery pre samosprávu : Obec Kružlov
	konkurenčné výhody	konkurenčné nevýhody	konkurenčné výhody	konkurenčné nevýhody	
Prostredie	Prírodný potenciál +++		Prírodný potenciál +++		Zabezpečiť starostlivosť o krajinu, propagácia krajiny a jej produktov.
Podujatia	Organizovanie podujatí v obci (Obvodové slávnosti kultúry, Makovická struna, futbalové turnaje, ...)+++		Turistické trasy v okolí obce, menej kultúrnych podujatí++		Zorganizovať viac podujatia nadregionálneho významu počas celého roka.
Produkty	Zachovávanie ľudovej tradície v obci (folklór, ľudová tradícia ...)++	Menší počet podujatí pre širšiu verejnosť počas roka--	Zachovávanie ľudovej tradície v obci (folklór, ľudová tradícia ...)++	Menší počet podujatí pre širšiu verejnosť počas roka--	Podporiť výrobcov doplnkových produktov a produktov ľudovej tradície.
Propagácia	Aktívnejšia propagácia obce na Slovensku aj v zahraničí++			Menšia propagácia--	Posilniť propagáciu ponúkaných produktov, služieb, podujatí. Identifikovať správne cieľové skupiny, odlíšiť značku územia.
Cena	Bežné ceny++		Bežné ceny++		V propagácii uviesť priaznivé ceny.

Zdroj: Weisová, Bernátová: Strategické plánov. samosprávy, Municipalia 2012, vlastné spracovanie

Časť A.III Zhodnotenie súčasného stavu územia

Zhodnotenie súčasného stavu územia je v tomto dokumente spracované formou SWOT analýzy a je kombináciou potrieb obce a výsledkov dotazníkového prieskumu, ktorý bol poskytnutý obyvateľom obce.

SWOT analýza

Cieľom analýzy SWOT je zhodnotenie doterajšieho stavu obce prostredníctvom zhrnutých informácií v analytickej časti. Jedná sa o sumárne zhrnutie silných a slabých stránok obce ako aj možných príležitostí a hrozieb.

Jednotlivé aspekty sú kvantifikované bodovou stupnicou od 1 do 10, pričom 1 znamená najnižšie hodnotenie a 10 najvyššie (najlepšie) hodnotenie. Na základe výsledkov SWOT analýzy je možné vytvoriť optimálnu a ideálnu stratégiu pre rozvoj obce.

Formulár č. 12 (A10) - SWOT analýza

SWOT ANALÝZA			
Silné stránky	Body	Slabé stránky	Body
- Dobrý stav obecných ciest	6	- Nevybudované chodníky	6
- Funkčný vodovod	8	- Chýba priemyselný park	6
- Funkčná elektrická sieť v obci	7	- Chýba vlastný alternatívny zdroj energie	7
- Vybudované priekopy a funkčné hydranty	7	- Husté stĺpové káblové vedenie v obci	6
- Dovedené telefónne siete a DSL	4	- Chýba odvodnenie pôd	8
- Signál všetkých dostupných operátorov	7	- Nutná rekonštrukcia obecných budov a výstavba nových budov	5
- Obec disponuje pozemkami v extraviláne obce	5	- Absencia Wi-Fi pokrytia v obci	6
- Obec disponuje obecnými budovami	4	- Absencia optických káblov	5
- Fungujúci DZH	4	- Chýba II. zdroj pitnej vody	4
- Čiastočne pripravená projektová dokumentácia na rekonštrukcie	7	- Nezačatá regulácia potoka a nevybudované kaskády	5
	5	- Nevysporiadané pozemky	

obecných budov		- Nedostatok nájomných bytov	6
- Dostatok živnostníkov vo všetkých sférach	6	- Nedobudované cesty	5
- Drobná priemyselná výroba		- Absentujú projektové prípravy	4
- Obec disponuje pozemkami	2	- Chýbajú parkoviská	4
- Dobré cestné spojenia	3	- Chýba DHZ s pohotovostnou službou	4
- Schopný ľudský potenciál	4	- Chýbajúce a nezrekonštruované autobusové zastávky	4
- Výhodná poloha obce	4	- Nedostatočne vyčistené priekopy	
- Upravené trávniky, cesty	6	- Potreba posilnenia, rekonštrukcie verejného osvetlenia	3
- Drobná výsadba stromčekov	3	- Nevybudované besiedky, altánky	3
- Čiastočne funkčná separácia odpadov	4	- Potreba posilnenia TV signálu	2
- Vhodná poloha na veternú elektrárňu	3	- Chýba „revitalizácia“ miestneho cintorína	2
- Čiastočné novovysadené lesy	4	- Chýba priemyselný park	2
- Existujúce studničky	4	- Nedostatok investorov	2
- Dostatok biomasy produkovanej obyvateľmi obce	3	- Neexistujúci živnostníci v potrebných službách	4
- Relatívne čisté ovzdušie	6	- Chýba samoobslužná umývačka áut	2
- Existuje kanalizácia		- Chýba prevádzka na spracovanie odpadov a biomasy	1
- pekná scenéria a príroda v katastri obce	5	- Chýba obecné vozidlo	3
- blízkosť kúpeľných miest: Bardejovské Kúpele, Krynica, Wisowa	6	- Chýba novinový stánok	4
- existujúca web stránka obce		- Neexistuje výkup PET fliaš	1
- blízkosť drevených kostolíkov	6	- Chýba lisovňa rastlín pre výrobu oleja	2
- čiastočne vybudované cesty v lesoch	2	- Chýba prevádzka na spracovanie ovocia	3
- blízke reštauračné zariadenie „Motorest“	3	- Dožívajúca , nefungujúca agrofarma	3
- čerpacia stanica 2 km od obce	3	- Chátrajúca piloimpregna	2
- dostupnosť hraničných prechodov do PL (Kurov 6km autá, Cigeľka 14 km turistický)	3	- Chátrajúce strojárne	
- minerálne pramene Cigeľka	3	- Nedostatok trávnatých plôch	5
- blízkosť vrchu Busov, Čergov	5	- Neuvedomelá časť obyvateľov	3
- existencia IT čítárne		- Chýba náučný chodník	3
- Fungujú športové akcie	8	- Nedostatok lavičiek, altánkov	3
- Existujú športové aktivity	8	- Nedostatok okrasných drevín, stromov	6
- Fungujú kultúrne akcie	4	- Veľa tŕnisk	4
- Funguje DHZ		- Dezolátny stav lesných potôčikov,	4

- Funguje Poľovnícke združenie	4	studničiek	5
- Existujú priestory na realizáciu kultúrnych aktivít	4	- Zarastené lesné cesty	3
- Existuje kultúrny dom	2	- Chýbajúce kontajnery na separovaný odpad	1
- Existuje futbalový klub	5	- Chýbajúce veľkokapacitné kontajnery	1
- Existuje telocvičňa	7	- Chýba obecné kompostovisko	1
- Funguje školská knižnica	3	- Nezačatá regulácia potoka a potôčikov	1
- Existuje MŠ a ZŠ v obci	3	- Chýbajúce stromy okolo potoka	2
- Existujú priestorové kapacity pre rozvoj vzdelávania	3	- Chýba fontána a jazierka	2
- Realizácia vzdelávacích projektov	3	- Chýba rybník	2
- Existencia školského úradu	3	- Chýbajú kaskády na toku potoka	3
- Existuje kvalifikovaný potenciál pre rozvoj vzdelávania	3	- Chýbajú veterné a vodné elektrárne	2
- Prebiehajú vzdelávacie aktivity (náboženské)	3	- Neexistuje spracovanie plastov a biomasy	4
- Podané vzdelávacie projekty	4	- Neexistuje enviromentálna výchova	2
- Funguje výchova mladých hasičov	2	- Neexistujú drobné agrofarmy	2
- Funguje krúžková činnosť	2	- Chýba agrotermálny vrt	3
- Funguje činnosť ŠKD	2	- Chýbajú rýchlorastúce dreviny	5
- Existuje ZUŠ	2	- Chýba spracovanie drevoštíepky	3
- Existuje spolupráca s inými školami v zahraničí	4	- Chýba lesná škôlka	4
- Existuje opatrovateľská služba	4	- Chýba obora, zvernica	5
- Možnosť čerpať fin. prostriedky zo sociálnej poisťovne (strava)	4	- Nedostatočne odvodnené pozemky	1
- Dobrá sociálna legislatíva (príspevok)	4	- Voľne pobiehajúci psi	1
- Dostatok klientov	5	- Existuje vypaľovanie tráv	2
- Možnosť brigád, pomoci	6	- neexistuje rekreačné stredisko	2
- Existuje miestna organizácia klubu dôchodcov	5	- v obci neexistujú ubytovacie, stravovacie a občerstvovacie služby	1
-	4	- chýba požičovňa športových potrieb	2
	5	- chýba lyžiarsky vlek a kúpalisko	2
	3	- nevybudované turistické a cykloturistické chodníky	1
	4	- nie je TIC, resp. cestovná kancelária	4
	5	- absentujú propagačné materiály a turistické mapy	4
	3	- chýba turistické značenie k iným obciam	3
	4	- v obci nie je poskytovateľ ubytovania v súkromí	2

	- chýba rekreačná zóna, oddychová zóna pre domácich a návštevníkov	2
	- nedostatok trávnatých plôch v obci	2
	- chýbajú parkoviská	3
	- chýbajú kempingové a stanovacie miesta	1
	- nie sú vybudované altánky, besiedky, gril	2
	- chýbajú služby pre turistov	2
	- nie je vybudované westernové mestečko, jazdecký klub, obora	1
	- chýba obecný dom (skanzen, múzeum obce)	3
	- chýba prezentácia tradičných jedál	3
	- nie je dobudovaný amfiteáter	
	- chýbajú zimné športy, klzisko, bežecké trate	2
	- Chýbajú priestory pre realizáciu športových aktivít (futbal, tenis, korčuľovanie, plávanie, posilňovňa, lezecká stena, sauna, multifunkčné ihrisko)	5
	- Neexistuje požiarne cvičisko	1
	- Chýba letné kino	5
	- Chýba organizácia koncertov („Kultúrne leto“)	3
	- Neexistuje divadelný krúžok	2
	- Neexistujú jazykové kurzy	1
	- Chýba výučba spoločenských a folklórnych tancov	
	- Chýba kurz varenia	
	- Chýba plavecký kurz	
	- Chýbajú aktivity pre starších dôchodcov	1
	- Neexistuje služba logopéda a špeciálneho pedagóga v obci	1
	- Absencia rekvalifikačných kurzov	1
	- Chýba čítareň	1
	- Neexistuje vzdelávanie v oblasti	1

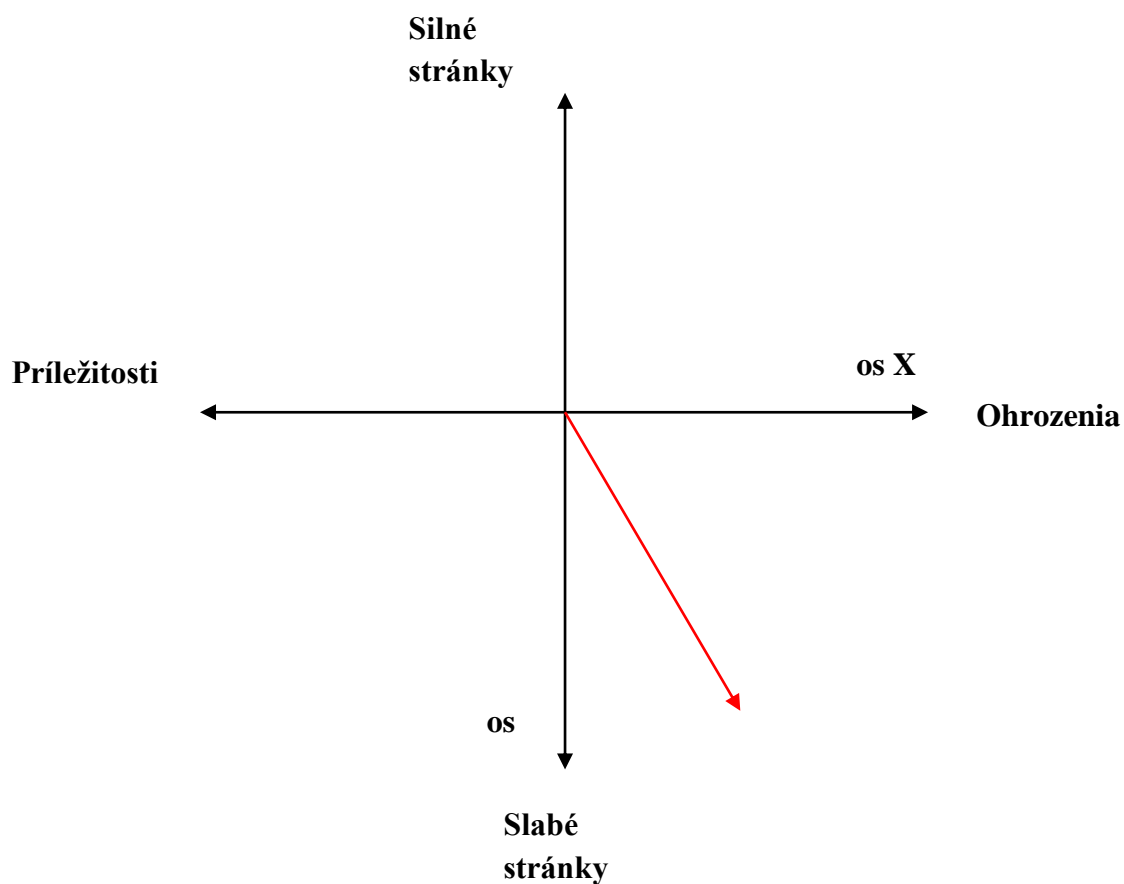
		tradícií	
		- Chýbajú krúžky mladých	1
		prírodovedcov a skautingu	1
		- Potreba rozšírenia ZUŠ	1
		- Chýba sociálny taxík	
		- Chýba detský stacionár	1
		a opatrovatel'stvo detí	
		- Chýbajú zdravotnícke-geriatrické	2
		sestry	1
		- Chýba dentálna sestra	2
		- Nedostatok priestorov pre sociálne	1
		služby	
		- Nedostatok kvalifikovaného personálu	6
		- Málo BNŠ, dočasného bývania	5
		- Absencia priestorov klubu dôchodcov	7
		- Chýba vývarovňa	
		- Chýba KRSC	2
		- Absentuje pomoc osamelým (nákupy)	4
		- Chýba hospic	3
		- Chýba centrum sociálnych služieb	
		- Chýbajú bezbariérové prístupy do	3
		obecných budov	
		- Neexistuje klub mladých	5
			4
			3
			4
			3
			3
			2
			5
			5
			5
			5
Spolu	290	Spolu	358
Príležitosti	Body	Hrozby	Body

- Čerpanie dotácií a prostriedkov EÚ	8	- Zlá legislatíva	9
- Preferovanie inovatívnych technológií štátom	7	- Živelné pohromy, povodne	9
- Príchod investorov do oblasti	9	- Nezájem štátu a EU o dobudovanie infraštruktúry	7
- Vhodné legislatívne prostredie	2	- Prebujnená byrokracia	7
- Využívanie moderných komunikačných technológií	9	- Nezájem trhov EU o tuzemské výroby	7
- Pozitívne legislatívne zmeny	6	- Slabá flexibilita podnikateľov	5
- Dostupná a zrozumiteľná legislatíva	6	- Odchod kvalifikovanej pracovnej sily	4
- Bezpečné podnikanie - vymožitelnosť práva	4	- Ekologické havárie	3
- Príchod silných investorov	3	- Nedostatok prostriedkov na dobudovanie kanalizácie a ČOV	5
- Dobrá propagácia regiónu	3	- Nelegálne výruby lesov	5
- Záujem trhov EU o tuzemské výroby	3	- Choroby stromov a porastov	2
- Know – how z rozvinutých regiónov	4	- Nadmerné vysušovanie krajiny	3
- Preferovanie a podpora ekologického spracovania odpadov zo strany štátu	4	- Slabá podpora cestovného ruchu zo strany štátu	4
- Vstup odbornej verejnosti do riešenia environmentálnych problémov v miniregión	5	- Zlá dopravná sieť	3
- Získavanie skúseností s riešením problematiky z rozvinutých regiónov EU	5	- Možná vysoká kriminalita	4
- Príliv nových ekologických technológií	3	- Negatívne trendy v celosvetovej turistike	3
- Záujem o miniregión zo strany EU	3	- Nezájem občanov o kultúru, šport a vzdelanie	4
- Cezhraničná spolupráca	3	- Unikanie aktivistov za lepšími podmienkami	4
- Výstavba priemyselných parkov	3	- Nedostatok financií na kultúru, šport a vzdelanie	5
- Vybudovanie kvalitných cestných komunikácií	3	- Zlý demografický vývoj	5
- Dostatočná štátna podpora rozvoju cestovného ruchu	4	- Pokles záujmu o vzdelávanie zo strany populácie	4
- Dostatok sponzorov pre usporadúvanie akcií	5	- Zhoršovanie stavu životného prostredia	4
- Dotácie a podpora štátu vzdelávacím, športovým a kultúrnym aktivitám	4	- Negatívny demografický vývoj	4
- Záujem o ľudovú kultúru	4		4
- Dotácie a podpora štátu vzdelávacím, športovým a kultúrnym aktivitám	4		
- Možnosti čerpania podpory z EÚ	6		
- Plošné zdravotnícke a sociálne kampane			

- Pomoc odborníkov a občianskych združení pri riešení problémov	5		
- Dobrá sociálna politika štátu	10		
- Zahraničné partnerstvá	5		
	5		
	3		
	3		
Spolu	142	Spolu	110

Zdroj: upravené podľa Weisová, Bernátová: Strategické plánovanie samosprávy, Municipalia 2012

Graf č. 3: Graf výslednej SWOT analýzy



Vyhodnotenie SWOT analýzy:

- os Y = Silné stránky - Slabé stránky = 290 - 358 = **-68**
- os X = Príležitosti - Ohrozenia = 142 - 110 = **+32**

Z výsledku SWOT analýzy teda vyplýva, že v obci je aj napriek viacerým už zrealizovaným pozitívnym opatreniam (tieto opatrenia sú znázornené ako silné stránky obce) a príležitostiam, ešte veľká možnosť na zlepšenie. Zlepšenie však závisí od mnohých faktorov (tieto faktory sú znázornené ako ohrozenia), ktoré obec nemôže ovplyvniť, alebo môže ovplyvniť len čiastočne.

Matica vzájomných väzieb SWOT analýzy

V tabuľke nižšie sú v prvom riadku znázornené niektoré príležitosti uvedené v SWOT analýze a v prvom stĺpci niektoré silné stránky obce. Aspekty uvedené v SWOT analýze zviditeľňujú obec a výrazne zvyšujú rozvoj cestovného ruchu. Takéto zviditeľnenie obce súčasne zlepšuje návštevnosť a zlepšenie turizmu. Vďaka zvýšeniu návštevnosti a počtu turistov sa zlepši ekonomická situácia v obci, zvýši sa príjem v obci a môže to podporiť tvorbu pracovných miest čo znamená zníženie nezamestnanosti. Vybudovaním cyklotrás, chodníkov a opravou miestnych komunikácií bude zabezpečená podpora tohto sektoru. Lepšie dopravné napojenie taktiež zlepšuje atraktivnosť obce pre potenciálnych investorov a rovnako aj pre samotných obyvateľov obce.

Formulár č. 13 (A12) - Matica vzájomných väzieb SWOT analýzy

	A - Oprava miestnych komunikácií, budovanie prístupových ciest	B - Podpora vybudovania chodníkov a cyklotrás v obci	C - Rozvoj cestovného ruchu v obci a jej okolí	D - Podpora nezamestnaných občanov a zviditeľnenie obce

1) Turizmus a rekreácia	++	++	+++	++
2) Ľudová tradícia	++	+	+++	++
3) Existencia kultúrnych pamiatok	++	++	++	++
4) Dostatočný počet kultúrnych podujatí v obci	++	++	++	+

Zdroj: vlastné spracovanie

Formulár č. 14 (A13) - Kontrolný zoznam pre hodnotenie niektorých možných rizík

Druh rizika	Objekt rizika	Zdroj rizika	Nežiaduce dôsledky	Pravdepodobnosť
Individuálne	Územie obce	Zlý stav miestnych komunikácií	Obmedzený rozvoj obce ako celku	stredná
Technické	Územie obce	Nízka propagácia obce	Obmedzený rozvoj obce	stredná
Ekologické	Územie obce	Možné povodne	Škody na majetku	nízka
Sociálne	Územie obce	Odliv mladého obyvateľstva	Obmedzený rozvoj obce ako celku	stredná
Ekonomické	Územie obce	Financovanie projektov z doplnkových zdrojov financovania	Nerealizovanie projektov	vysoká

Zdroj: vlastné spracovanie

Časť B - Strategická časť

Európska komisia vydala viaceré odporúčania v rámci podpory stratégie rozvoja. Stratégiu rozvoja 2020 aplikujú všetky členské štáty EÚ. Odporúčania, ktoré dostala Slovenská republika sú uvedené v tabuľke nižšie.

Tab. 25: Odporúčania Európskej komisie pre SR

Odporúčania Európskej komisie pre SR, ktoré sa týkajú:	Zlepšenie stavu v oblasti daní.
	Zlepšenie stavu v oblasti verejných financií.
	Zlepšenie stavu v oblasti vzdelávania a odbornej prípravy.
	Zlepšenie stavu v oblasti trhu práce.
	Zlepšenie stavu v oblasti podnikateľského prostredia.
	Zlepšenie stavu v oblasti efektívnosti verejnej správy.
	Zlepšenie stavu v oblasti zlepšenia sieťových odvetví.

Zdroj: vlastné spracovanie

Stratégia Európa 2020 predstavuje víziu európskeho sociálneho trhového hospodárstva 21. storočia a definuje ciele, ktoré majú byť naplnené do roku 2020 a zároveň pre uvedené ciele stanovuje aj ukazovatele na ich hodnotenie. Základom stratégie sú tri priority:

- inteligentný rast- hospodárstvo založené na znalostiach a inováciách;
- udržateľný rast- podpora ekologického a konkurencieschopného hospodárstva;
- inkluzívny rast- podpora hospodárstva s vysokou mierou zamestnanosti, zabezpečenie sociálnej a územnej súdržnosti.

Pre stanovenie rozvojovej stratégie obce je nevyhnutné rešpektovať varianty rozvoja územných celkov vyššej úrovne. Súčasťou strategickej časti je strategická vízia, formulácia a návrh stratégie rozvoja, ako aj formulácia cieľov v hospodárskej, sociálnej a environmentálnej oblasti, ako aj v ďalších čiastkových oblastiach.

Strategická vízia a strategický cieľ obce:

Vízia je predstavou obyvateľov o budúcnosti vývoja obce. Je nástrojom motivácie, opisom ideálneho stavu, ktorý by sme chceli v budúcnosti v obci dosiahnuť. Stanovuje rámec pre definovanie strategických cieľov a priorít na strednodobý časový horizont. Analýzou súčasného stavu obce, doteraz realizovaných a plánovaných projektov a na základe analýzy hlavných faktorov rozvoja a na základe funkcií, ktoré plní samospráva obce bola sformulovaná nasledovná strategická vízia obce Kružlov:

Tab. 26: Strategická vízia obce Kružlov

Podklady pre stanovenie vízie obce	Strategická vízia obce
analýza súčasného stavu obce; doteraz realizované projekty; plánované projekty; analýza hlavných faktorov rozvoja; analýza funkcií samosprávy.	<p>Technická infraštruktúra: „Obec má vybudovanú kompletnú technickú vybavenosť, všetky inžinierske siete, priemyselný park a smeruje k maximálnej nožnej energetickej sebestačnosti. Obec zároveň disponuje pozemkami na výstavbu nájomných bytov.“</p> <p>Ekonomická aktivita obyvateľstva a ľudské zdroje: „Investori a miestni podnikatelia a obec zabezpečujú dostatok pracovných príležitostí pre obyvateľov obce.“</p> <p>Životné prostredie: „Upravené trávnaté a zalesnené plochy, čisté a zregulované vodné toky zabezpečuje obec separovaním a spracovaním všetkých druhov odpadu, čo dokresľuje scenériu čistej a upravenej obce“</p> <p>Cestovný ruch: „Novovybudované zariadenia poskytujú turistom a návštevníkom široké spektrum služieb v CR“</p> <p>Kultúra a šport: „Všešportový areál, relaxačné a kultúrne centrá v obci ponúkajú celoročné využitie na záujmovú a oddychovú činnosť pre všetkých občanov.“</p> <p>Vzdelávanie: „Obec má multifunkčné vzdelávacie centrum pre všetky vekové kategórie občanov.“</p> <p>Sociálna oblasť a zdravotníctvo: „V obci je zabezpečená fungujúca široká sieť sociálnych a zdravotníckych služieb určených pre všetky vekové skupiny obyvateľstva“</p>

Zdroj: vlastné spracovanie

Na dosiahnutie uvedenej strategickej vízie bude potrebné naplniť strategický cieľ rozvoja obce Kružlov na roky 2015 – 2022. Strategickým cieľom rozvoja obce je:

„vytvoriť z obce zaujímavú lokalitu pre neustály rozvoj bývania s prevažujúcim charakterom mestského ako aj vidieckeho bývania, s vybudovanou kvalitnou infraštruktúrou, bohatou ponukou možností trávenia voľného času a so zdravým životným prostredím, ako aj s kvalitným cestovným ruchom a turizmom na vysokej úrovni“

Stratégia rozvoja

Cieľom predmetnej časti programu hospodárskeho rozvoja obce je navrhnúť priority a opatrenia, ktoré majú viesť k naplneniu stanovenej vízie. Ide o návrh priorít a opatrení, ktorých riešenie je buď priamo v kompetencii obce alebo opatrení a priorít, ktoré síce nie sú priamo v jej kompetencii, ale obec ich dokáže svojou činnosťou a svojimi schopnosťami ovplyvniť požadovaným smerom.

Definovanie stratégie rozvoja obce vychádza najmä z podrobného poznania vnútorného prostredia. Je nevyhnutné poznať potreby obyvateľstva. Stratégia vychádza zo základného predpokladu, že príslušné orgány verejnej správy od národnej po regionálnu úroveň budú zabezpečovať koordinovaný prístup v záujme dosiahnutia realizácie plánovaných zmien a že bude existovať dobrá informovanosť kľúčových aktérov regionálneho rozvoja. Stratégia rozvoja obce je spracovaná v súlade s aktualizovanou Národnou stratégiou regionálneho rozvoja Slovenskej republiky, ktorá definuje hlavné faktory rozvoja slovenských regiónov, analyzuje regionálne disparity a prognózuje hospodársky vývoj v týchto regiónoch. Táto stratégia, spracovaná v súlade so stratégiou Európa 2020, definuje 5 prioritných oblastí na dosiahnutie cieľa – vytvoriť konkurencieschopnú, pracovné miesta vytvárajúcu a na poznatkoch založenú ekonomiku:

Tab. 27: Prioritné oblasti na dosiahnutie stanovených cieľov obce

Prioritné oblasti na dosiahnutie cieľa - vytvoriť konkurencieschopnú, pracovné miesta vytvárajúcu a na poznatkoch založenú ekonomiku.	
PO 1	Ľudské zdroje – zvýšenie kvality ľudského kapitálu
PO 2	Ekonomická výkonnosť a konkurencieschopnosť hospodárstva
PO 3	Štrukturálne zmeny
PO 4	Poznatkovo orientovaná ekonomika
PO 5	Ochrana a tvorba životného prostredia

Zdroj: vlastné spracovanie

Týchto 5 prioritných oblastí Národnej stratégie regionálneho rozvoja, ktoré sú uvedené v tabuľke, je premietnutých do navrhovaných priorít v stratégii rozvoja obce, pričom sú prispôbované podmienkam obecnej samosprávy tak, že PO 2 až PO 4 z Národnej stratégie RR sú v PHSR zjednotené do Prioritnej oblasti Hospodárska politika, PO 1 predstavuje v PHSR Prioritnú oblasť Sociálna politika a PO 5 predstavuje oblasť Environmentálna politika. Pre naplnenie definovanej vízie si teda obec stanovila tri hlavné rozvojové oblasti a v rámci nich priority uvedené v tabuľke:

Tab. 28: Rozvojové oblasti obce

Hospodárska oblasť	Sociálna oblasť	Environmentálna oblasť
Podnikateľské prostredie a cestovný ruch.	Bývanie.	Odpadové hospodárstvo.
Doprava a komunikácie.	Verejné priestory a administratívne služby.	
Technická infraštruktúra.	Sociálna infraštruktúra a služby.	Ochrana ŽP a majetku.
Partnerská spolupráca.	Školstvo, kultúra a šport.	

Zdroj: vlastné spracovanie

Tab. 29: Rozvojové priority obce

Hospodárska oblasť	<p><u>Pozostáva zo štyroch priorít:</u> podnikateľské prostredie a cestovný ruch (podpora malého a stredného podnikania, rozvoj poľnohospodárstva a lesníctva, podpora samostatne hospodáriacich roľníkov, budovanie turistickej infraštruktúry, podpora miestnych podnikateľov v CR), doprava a komunikácie (rekonštrukcia miestnych komunikácií, výstavba cyklochodníkov a pod.), technická infraštruktúra (kanalizácia, NN sieť, verejné osvetlenie, rozhlas a pod.) a partnerská spolupráca (spolupráca s okolitými obcami, s partnerskými obcami ako aj cezhraničná spolupráca).</p>
---------------------------	---

Sociálna oblasť	Skladá sa zo štyroch rozvojových priorít: bývanie (podpora individuálnej bytovej výstavby), verejné priestory a administratívne služby (rekonštrukcia a údržba verejných priestranstiev, zlepšovanie poskytovaných administratívnych služieb a pod.), sociálna infraštruktúra a služby (podpora budovania, príp. rekonštrukcie zariadení občianskej vybavenosti, podpora sociálnych služieb v obci a pod.) a školsťvo, kultúra a šport (výstavba/rekonštrukcia školských, kultúrnych a športových zariadení, podpora kultúrnych a športových podujatí a telies).
Environmentálna oblasť	Pozostáva z dvoch rozvojových priorít: odpadové hospodárstvo (skvalitňovanie triedeného zberu odpadov a boj proti čiernym skládkam) a ochrana životného prostredia a majetku (budovanie protipovodňových opatrení).

Zdroj: vlastné spracovanie

Prostredníctvom troch prioritných oblastí a definovania jednotlivých priorít, ktoré sú v programovej časti dokumentu rozpracované do jednotlivých opatrení, projektov a aktivít, bude obec naplňovať definovanú strategickú víziu rozvoja. Splnením jednotlivých cieľov a stanovených opatrení bude zabezpečovať zvyšovanie kvality života svojich obyvateľov.

Formulár č. 15 (S1) - Hierarchia strategických cieľov

Hierarchia cieľov v štruktúre strategického dokumentu

Vízia
Technická infraštruktúra: „Obec má vybudovanú kompletnú technickú vybavenosť, všetky inžinierske siete, priemyselný park a smeruje k maximálnej nožnej energetickej sebestačnosti. Obec zároveň disponuje pozemkami na výstavbu nájomných bytov.“
Ekonomická aktivita obyvateľstva a ľudské zdroje: „Investori a miestni podnikatelia a obec zabezpečujú dostatok pracovných príležitostí pre obyvateľov obce.“
Životné prostredie: „Upravené trávnaté a zalesnené plochy, čisté a zregulované vodné toky zabezpečuje obec separovaním a spracovaním všetkých druhov odpadu, čo dokresľuje scenériu čistej a upravenej obce“
Cestovný ruch: „Novovybudované zariadenia poskytujú turistom a návštevníkom široké

<p>spektrum služieb v CR“</p> <p>Kultúra a šport:“ Všešportový areál, relaxačné a kultúrne centrá v obci ponúkajú celoročné využitie na záujmovú a oddychovú činnosť pre všetkých občanov.“</p> <p>Vzdelávanie: „Obec má multifunkčné vzdelávacie centrum pre všetky vekové kategórie občanov.“</p> <p>Sociálna oblasť a zdravotníctvo: „V obci je zabezpečená fungujúca široká sieť sociálnych a zdravotníckych služieb určených pre všetky vekové skupiny obyvateľstva“</p>		
<p>Strategický cieľ</p> <p>„vytvoriť z obce zaujímavú lokalitu pre neustály rozvoj bývania s prevažujúcim charakterom mestského ako aj vidieckeho bývania, s vybudovanou kvalitnou infraštruktúrou, bohatou ponukou možností trávenia voľného času a so zdravým životným prostredím, ako aj s kvalitným cestovným ruchom a turizmom na vysokej úrovni“</p>		
1. Prioritná oblasť - Hospodárska	2. Prioritná oblasť - Sociálna	3. Prioritná oblasť - Environmentálna
<p>Cieľ:</p> <p>Podpora ekonomického rastu a rozvoj infraštruktúry v obci</p>	<p>Cieľ:</p> <p>Zlepšiť celkový image obce v rámci regiónu</p>	<p>Cieľ:</p> <p>Zatraktívniť a skvalitniť životné prostredie v obci</p>
<p>Opatrenie 1.1 Skvalitnenie miestnej dopravnej infraštruktúry</p> <p>Opatrenie 1.2 Zlepšenie technickej vybavenosti obce</p> <p>Opatrenie 1.3 Skvalitnenie vybavenosti a služieb v oblasti cestovného ruchu</p> <p>Opatrenie 1.4 Spolupráca s okolitými a partnerskými obcami vrátane cezhraničnej spolupráce</p>	<p>Opatrenie 2.1 Zvyšovanie bezpečnosti obyvateľov</p> <p>Opatrenie 2.2 Tvorba podmienok pre bývanie</p> <p>Opatrenie 2.3 Podpora individuálnej bytovej výstavby</p> <p>Opatrenie 2.4 Vybudovanie oddychových zón na verejných priestranstvách, výstavba detských ihrísk</p> <p>Opatrenie 2.5 Zlepšovanie kvality sociálnej infraštruktúry a verejných budov</p> <p>Opatrenie 2.6 Podpora kultúrneho a spoločenského života</p>	<p>Opatrenie 3.1 Podpora aktivít a projektov v oblasti odpadového hospodárstva</p> <p>Opatrenie 3.2 Boj proti čiernym skládkam</p>

Zdroj: vlastné spracovanie

Formulár č. 16 (S2) - Záznam z verejného prerokovania

Zápis o verejnom prerokovaní strategického dokumentu

Názov dokumentu:

Pripomienkovanie realizoval:*odborný útvar samosprávy*

Termín pripomienkovania:*kedy*

Oznam uverejnený:*kde*

Text dokumentu k dispozícii: *kde*

Spôsob doručenia pripomienok: *poštou, do schránky, e-mailom a pod.*

Priamo oslovené subjekty:*výbory mestských častí, mimovládne organizácie a pod.*

Pripomienka č. 1

Text pripomienky:

Pripomienka sa týka časti dokumentu:

Zaslal:*meno, dňa, kontakt*

Zdôvodnenie zasielateľa:

Vyjadrenie odborného útvaru:*pripomienku akceptujeme/neakceptujeme*

Zdôvodnenie odborného útvaru

Pripomienka č. 2

Text pripomienky:

Pripomienka sa týka časti dokumentu:

Zaslal:*meno, dňa, kontakt*

Zdôvodnenie zasielateľa:

Vyjadrenie odborného útvaru:*pripomienku akceptujeme/neakceptujeme*

Zdôvodnenie odborného útvaru:

.....

Počet pripomienok:*celkový počet: akceptované:*

Zápis vypracoval:*meno, funkcia, dňa, podpis*

Časť C - Programová časť

Programová časť PHSR nadväzuje na strategickú časť. Obsahuje opatrenia a projekty na zabezpečenie realizácie programu rozvoja, vrátane ich priradenia k určeným cieľom a prioritám. Obsahom programovej časti je podrobnejšie rozpracovanie cieľov v hospodárskej, sociálnej a environmentálnej oblasti na úrovni opatrení a aktivít.

Táto časť obsahuje:

- konkrétne opatrenia a projekty vrátane ich priradenia k jednotlivým cieľom a prioritám,
- súbor ukazovateľov, výsledkov a dosahov vrátane východiskových a cieľových hodnôt.

Opatrenia, projekty a aktivity podľa prioritných oblastí Konkrétne projekty a aktivity, ktoré samospráva plánuje v strednodobom horizonte realizovať, sú uvedené v nasledujúcom formulári. Konkrétne činnosti, ktoré samospráva plánuje realizovať formou projektového zámeru, sú v tomto aj v ďalších formulároch uvedené ako „**Projekt**“. Činnosti, ktoré sa neplánujú realizovať formou projektového zámeru, sú uvedené ako „**Aktivita**“.

Formulár č. 17 (P1) - Tabuľka opatrení, projektov a aktivít podľa oblastí

Opatrenie	Projekt/Aktivita	Prioritná oblasť
Opatrenie č. 1.1 Skvalitnenie miestnej dopravnej infraštruktúry	Aktivita 1.1.1 <i>Vysporiadať pozemky potrebné pre TI v obci</i>	Hospodárska
	Aktivita 1.1.2 <i>Získanie pozemkov potrebných pre budovanie TI do vlastníctva obce</i>	Hospodárska
	Projekt 1.1.3 <i>Vybudovanie chodníkov v obci</i>	Hospodárska
	Projekt 1.1.4 <i>Vybudovanie ciest v obci</i>	Hospodárska

	Projekt 1.1.5 <i>Vybudovanie mostov a lávok</i>	Hospodárska
	Projekt 1.1.6 <i>Rekonštrukcia kanalizácie</i>	Hospodárska
	Projekt 1.1.7 <i>Vybudovanie ČOV</i>	Hospodárska
	Projekt 1.1.7 <i>Vybudovanie parkovísk</i>	Hospodárska
	Projekt 1.1.8 <i>Vybudovanie nových zastávok SAD</i>	Hospodárska
<u>Opatrenie 1.2</u> Zlepšenie technickej vybavenosti obce	Projekt 1.2.1 <i>Rekonštrukcia hydrantov v obci</i>	Hospodárska
	Projekt 1.2.2 <i>Rekonštrukcia budov vo vlastníctve obce</i>	Hospodárska
	Projekt 1.2.3 <i>Rekonštrukcia vodovodu v obci</i>	Hospodárska
	Projekt 1.2.4 <i>Zabezpečenie dopravného značenia v obci</i>	Hospodárska
	Projekt 1.2.5 <i>Rekonštrukcia verejného osvetlenia</i>	Hospodárska
	Projekt 1.2.6 <i>Rekonštrukcia obecného rozhlasu</i>	Hospodárska
	Projekt 1.2.7 <i>Rekonštrukcia tenisových kurtov</i>	Hospodárska
	Projekt 1.2.8 <i>Rekonštrukcia futbalového ihriska</i>	Hospodárska
	Projekt 1.2.9 <i>Realizácia pasportizácie cintorína</i>	Hospodárska
	Projekt 1.2.10 <i>Plynofikácia obce</i>	Hospodárska
	Projekt 1.2.11 <i>Inštalácia bankomatov</i>	Hospodárska

	Projekt 1.2.12 <i>Vybudovanie káblových rozvodov</i>	Hospodárska
	Aktivita 1.2.13 <i>Spustenie káblovej televízie</i>	Hospodárska
	Aktivita 1.2.14 <i>Aktualizácia územného plánu obce</i>	Hospodárska
	Projekt 1.2.15 <i>Vybudovanie centrálnej kotolne</i>	Hospodárska
	Projekt 1.2.16 <i>Vybudovanie druhého zdroja pitnej vody</i>	Hospodárska
	Aktivita 1.2.17 <i>Spracovanie geometrických plánov</i>	Hospodárska
	Projekt 1.2.18 <i>Vytvorenie sociálnej služby pre starých a osamelých obyvateľov</i>	Hospodárska
<u>Opatrenie 1.3</u> Skvalitnenie vybavenosti a služieb v oblasti cestovného ruchu	Projekt 1.3.1 <i>Dobudovanie amfiteátra</i>	Hospodárska
	Projekt 1.3.2 <i>Výstavba lyžiarskeho vleku</i>	Hospodárska
	Projekt 1.3.3 <i>Vybudovanie rybníka</i>	Hospodárska
	Projekt 1.3.4 <i>Vybudovanie kúpaliska</i>	Hospodárska
	Aktivita 1.3.5 <i>Zriadenie obecnej stálej výstavy výrobkov zo sklárne, drevárskeho závodu</i>	Hospodárska
	Projekt 1.3.6 <i>Vybudovanie dostatočného počtu ubytovacích kapacít</i>	Hospodárska
	Aktivita 1.3.7 <i>Vybudovanie sauny a masážnych služieb</i>	Hospodárska
	Projekt 1.3.8 <i>Vybudovanie parku s cyklo-dráhou</i>	Hospodárska

	Projekt 1.3.9 <i>Vybudovanie turistických chodníkov a cyklistických chodníkov</i>	Hospodárska
Opatrenie 1.4 Spolupráca s okolitými a partnerskými obcami vrátane cezhraničnej spolupráce	Aktivita 1.4.1 <i>Spolupráca v oblasti ponúkaných služieb s okolitými obcami</i>	Hospodárska
Opatrenie 2.1 Zvyšovanie bezpečnosti obyvateľov	Projekt 2.1.1 <i>Kamerový systém v obci</i>	Sociálna
Opatrenie 2.2 Tvorba podmienok pre bývanie	Projekt 2.2.1 <i>Výstavba obecných nájomných bytov</i>	Sociálna
	Aktivita 2.2.2 <i>PD na výstavbu nájomných bytov</i>	Sociálna
	Aktivita 2.2.3 <i>GR na výstavbu nájomných bytov</i>	Sociálna
Opatrenie 2.3 Podpora individuálnej bytovej výstavby	Aktivita 2.3.1 <i>Podpora individuálnej bytovej výstavby</i>	Sociálna
Opatrenie 2.4 Vybudovanie oddychových zón na verejných priestranstvách, výstavba detských ihrísk	Projekt 2.4.1 <i>Vybudovanie oddychových zón na verejných priestranstvách</i>	Sociálna
	Projekt 2.4.2 <i>Rekonštrukcia verejných priestranstiev</i>	Sociálna
	Projekt 2.4.3 <i>Výstavba detských ihrísk</i>	Sociálna
Opatrenie 2.5 Zlepšovanie kvality sociálnej infraštruktúry a verejných budov	Projekt 2.5.1 <i>Vybudovanie bezbariérových prístupov do obecných budov</i>	Sociálna
	Projekt 2.5.2 <i>Vybudovanie všesportového areálu v budove školy</i>	Sociálna
	Projekt 2.5.3 <i>Realizácia zmeny palivovej</i>	Sociálna

	<i>základne obecných budov</i>	
	Projekt 2.5.4 <i>Rekonštrukcia kuchyne v KSB</i>	Sociálna
	Projekt 2.5.5 <i>Vybudovanie športového areálu v obci</i>	Sociálna
	Projekt 2.5.6 <i>Rekonštrukcia obecného úradu</i>	Sociálna
	Projekt 2.5.7 <i>Vybudovanie priestorov pre klub zdravia</i>	Sociálna
	Projekt 2.5.8 <i>Vybudovanie priestorov pre klub dôchodcov</i>	Sociálna
Opatrenie 2.6 Podpora kultúrneho a spoločenského života	Aktivita 2.6.1 <i>Príprava propagačných materiálov obce</i>	Sociálna
	Aktivita 2.6.2 <i>Propagácia obce na dostupných miestach</i>	Sociálna
	Aktivita 2.6.3 <i>Realizácia plesov v obci</i>	Sociálna
	Projekt 2.6.4 <i>Nákup posilovacích zariadení</i>	Sociálna
	Aktivita 2.6.5 <i>Zriadenie aerobiku pre ženy</i>	Sociálna
	Projekt 2.6.6 <i>Vybudovanie minigolfového ihriska v obci</i>	Sociálna
	Aktivita 2.6.7 <i>Vybudovanie IT klubu</i>	Sociálna
	Aktivita 2.6.8 <i>Realizácia kurzov pre občanov podľa potreby</i>	Sociálna
	Projekt 2.6.9 <i>Vybudovanie centra voľného času</i>	Sociálna
	Aktivita 2.6.10 <i>Umiestnenie ambulancie detského lekára na prízemie</i>	Sociálna

	<i>zdravotného strediska</i>	
	Aktivita 2.6.11 <i>Spustenie prevádzkovania ďalších zdravotných služieb v zdravotnom stredisku</i>	Sociálna
Opatrenie 3.1 Podpora aktivít a projektov v oblasti odpadového hospodárstva	Projekt 3.1.1 <i>Vybudovanie prevádzky na spracovanie odpadov</i>	Environmentálna
	Aktivita 3.1.2 <i>Zvyšovanie miery environmentálnej výchovy občanov v obci</i>	Environmentálna
	Aktivita 3.1.3 <i>Zamedzenie vypaľovania trávy, burín.</i>	Environmentálna
	Aktivita 3.1.4 <i>Zamedzenie vzniku smetísk</i>	Environmentálna
	Aktivita 3.1.5 <i>Organizovanie obecnej súťaže o najkrajšie upravené priestory</i>	Environmentálna
	Projekt 3.1.6 <i>Vybudovanie zberného dvora</i>	Environmentálna
	Aktivita 3.1.7 <i>Zvýšenie miery separovania odpadu občanmi</i>	Environmentálna
	Projekt 3.1.8 <i>Zabezpečenie kontajnerov na separovaný zber</i>	Environmentálna
	Projekt 3.1.9 <i>Vybudovanie obecného kompostoviska</i>	Environmentálna
	Aktivita 3.1.10 <i>Vyčistenie lesných potokov a studní</i>	Environmentálna
	Projekt 3.1.11 <i>Regulácia potoka</i>	Environmentálna
	Projekt 3.1.12 <i>Zabezpečenie využívania veternej energie</i>	Environmentálna
	Aktivita 3.1.13 <i>Systematické riešenie obecnej zelene</i>	Environmentálna

	Aktivita 3.1.14 <i>Oprava poškodených poklopov kanalizácie</i>	Environmentálna
Opatrenie 3.2 Boj proti čiernym skládkam	Projekt 3.2.1 <i>Likvidácia čiernych skládok a zakúpenie fotopascí</i>	Environmentálna

Zdroj: vlastné spracovanie

Merateľné ukazovatele výsledku dopadu

Tieto typy merateľných ukazovateľov sú rozdielne svojim časovým vymedzením, t.j. obdobím kedy sa z hľadiska realizácie projektu a sledovania dosiahnutia a udržania cieľov projektu sledujú. Ukazovatele výsledku sa sledujú od začiatku prác na projekte po ukončenie prác na projekte a ukazovatele dopadu od finančného ukončenia projektu do uplynutia 5 bežných rokov po finančnom ukončení projektu, tzv. obdobie udržateľnosti projektu.

- **Merateľný ukazovateľ výsledku** - formalizované zobrazenie priamych a okamžitých účinkov pomoci (intervencií), t.j. účinkov, ktoré priniesol projekt alebo program.
- **Merateľný ukazovateľ dopadu** - formalizované zobrazenie následkov projektu/programu, ktoré prekračuje rámec bezprostredných účinkov pomoci(intervencie). Na výsledné hodnoty merateľných ukazovateľov dopadu má veľký vplyv externé prostredie (napr. dopyt, zmena legislatívy a pod.), t.j. ich hodnoty predstavujú kvalifikovaný odhad.

Východiskové hodnoty dopadových ukazovateľov v rámci hodnotenia dopadov pre PRO obce boli stanovené ako nulové v roku 2015, cieľové hodnoty boli stanovené pre rok 2022.

Formulár č. 18 (P2) - Tabuľka ukazovateľov výsledkov, dopadov

Typ ukazovateľa	Názov ukazovateľa	Informačný zdroj	Merná jednotka	Východisková hodnota	Cieľová hodnota / Rok	
				Rok 2015	2017	2022

PRIORITNÁ OBLASŤ – Hospodárska						
Opatrenie 1.1 - Skvalitnenie miestnej dopravnej infraštruktúry						
Aktivita 1.1.1 –Vysporiadať pozemky potrebné pre TI v obci						
Výsledok	Počet pozemkov	ObÚ	ks	0	0	35
Dopad	Zlepšenie dopravnej infraštruktúry	ObÚ, Štatistický úrad SR	obyvateľ	0	0	1020
Aktivita 1.1.2 –Získanie pozemkov potrebných pre budovanie TI do vlastníctva obce						
Výsledok	Počet pozemkov vo vlastníctve obce	ObÚ	ks	0	0	35
Dopad	Zlepšenie prístupu k verejným službám	ObÚ, Štatistický úrad SR	obyvateľ	0	0	1020
Projekt 1.1.3 - Vybudovanie chodníkov v obci						
Výsledok	Dĺžka novovybudovaných chodníkov	ObÚ	km	0	0	9
Dopad	Zlepšenie verejných služieb a dopravnej infraštruktúry	ObÚ, Štatistický úrad SR	obyvateľ	0	0	1020
Projekt 1.1.4–Vybudovanie ciest v obci						
Výsledok	Dĺžka novovybudovaných ciest	ObÚ	km	0	0	3
Dopad	Zlepšenie verejných služieb a dopravnej infraštruktúry	ObÚ, Štatistický úrad SR	obyvateľ	0	0	1020
Projekt 1.1.5- Vybudovanie mostov a lávok						
Výsledok	Počet vybudovaných mostov a lávok	ObÚ	km	0	0	5
Dopad	Zlepšenie verejných služieb a dopravnej infraštruktúry	ObÚ, Štatistický úrad SR	obyvateľ	0	0	1020
Projekt 1.1.6- Rekonštrukcia kanalizácie						
Výsledok	Dĺžka zrekonštruovanej kanalizácie/km	ObÚ	km	0	0	5
Dopad	Zlepšenie verejných služieb	ObÚ, Štatistický úrad SR	obyvateľ	0	0	1020

	a dopravnej infraštruktúry	úrad SR				
Projekt 1.1.7- Vybudovanie ČOV						
Výsledok	Dĺžka vybudovanej ČOV	ObÚ	km	0	0	5
Dopad	Zlepšenie verejných služieb	ObÚ, Štatistický úrad SR	obyvateľ	0	0	1020
Projekt 1.1.8 Vybudovanie nových zastávok SAD						
Výsledok	Počet vybudovaných zastávok	ObÚ	km	0	0	6
Dopad	Zlepšenie verejných služieb a dopravnej infraštruktúry	ObÚ, Štatistický úrad SR	obyvateľ	0	0	1020
Opatrenie 1.2 - Zlepšenie technickej vybavenosti obce						
Projekt 1.2.1 –Rekonštrukcia hydrantov v obci						
Výsledok	Počet rekonštruovaných hydrantov	ObÚ	počet	0	0	10
Dopad	Zlepšenie verejných služieb	ObÚ, Štatistický úrad SR	obyvateľ	0	0	1020
Projekt 1.2.2 –Rekonštrukcia budov vo vlastníctve obce						
Výsledok	m2 zrekonštruovaných plôch	ObÚ	počet	0	0	750
Dopad	Zlepšenie verejných služieb	ObÚ, Štatistický úrad SR	obyvateľ	0	0	1020
Projekt 1.2.3 –Rekonštrukcia vodovodu v obci						
Výsledok	Rekonštrukcia vodovodu v bm.	ObÚ	počet	0	0	70
Dopad	Zlepšenie verejných služieb - napojenie obyvateľov na kanalizačný systém	ObÚ, Štatistický úrad SR	obyvateľ	0	0	1020
Projekt 1.2.4 Zabezpečenie dopravného značenia v obci						
Výsledok	Počet označených miest	ObÚ	počet	0	0	20
Dopad	Zlepšenie verejných služieb	ObÚ, Štatistický úrad SR	obyvateľ	0	0	1020
Projekt 1.2.5 Rekonštrukcia verejného osvetlenia						
Výsledok	Množstvo zrekonštruovaného	ObÚ	počet	0	0	35

	osvetlenia					
Dopad	Zlepšenie verejných služieb	ObÚ, Štatistický úrad SR	obyvateľ	0	0	1020
Projekt 1.2.6- Rekonštrukcia obecného rozhlasu						
Výsledok	Počet zrekonštruovaných reprotaníc	ObÚ	počet	0	0	5
Dopad	Zlepšenie verejných služieb	ObÚ, Štatistický úrad SR	obyvateľ	0	0	1020
Projekt 1.2.7- Rekonštrukcia tenisových kurtov						
Výsledok	Počet zrekonštruovaných m2 tenisových kurtov	ObÚ	počet	0	0	170
Dopad	Zlepšenie verejných služieb	ObÚ, Štatistický úrad SR	obyvateľ	0	0	1020
Projekt 1.2.8- Rekonštrukcia futbalového ihriska						
Výsledok	Počet zrekonštruovaných m2 futbalového ihriska	ObÚ	počet	0	0	150
Dopad	Zlepšenie verejných služieb	ObÚ, Štatistický úrad SR	obyvateľ	0	0	1020
Projekt 1.2.9- Realizácia pasportizácie cintorína						
Výsledok	Počet hrobových miest	ObÚ	počet	0	0	100
Dopad	Zlepšenie verejných služieb	ObÚ, Štatistický úrad SR	obyvateľ	0	0	1020
Projekt 1.2.10- Plynofikácia obce						
Výsledok	Počet napojených domácností	ObÚ	počet	0	0	90
Dopad	Zlepšenie verejných služieb	ObÚ, Štatistický úrad SR	obyvateľ	0	0	1020
Projekt 1.2.11- Inštalácia bankomatov						
Výsledok	Počet bankomatov	ObÚ	počet	0	0	5
Dopad	Zlepšenie verejných služieb	ObÚ, Štatistický úrad SR	obyvateľ	0	0	1020
Projekt 1.2.12- Vybudovanie káblových rozvodov						
Výsledok	bm rozvodov	ObÚ	počet	0	0	5
Dopad	Zlepšenie verejných služieb	ObÚ, Štatistický úrad SR	obyvateľ	0	0	1020

		úrad SR				
Aktivita 1.2.13- Spustenie káblovej televízie						
Výsledok	Počet domácností	ObÚ	počet	0	0	200
Dopad	Zlepšenie verejných služieb	ObÚ, Štatistický úrad SR	obyvateľ	0	0	1020
Aktivita 1.2.14- Aktualizácia územného plánu obce						
Výsledok	Rozsah aktualizácie v %	ObÚ	počet	0	0	100%
Dopad	Zlepšenie verejných služieb	ObÚ, Štatistický úrad SR	obyvateľ	0	0	1020
Projekt 1.2.15- Vybudovanie centrálnej kotolne						
Výsledok	Počet kotolní	ObÚ	počet	0	0	1
Dopad	Zlepšenie verejných služieb	ObÚ, Štatistický úrad SR	obyvateľ	0	0	1020
Projekt 1.2.16- Vybudovanie druhého zdroja pitnej vody						
Výsledok	Počet napojených domácností	ObÚ	počet	0	0	150
Dopad	Zlepšenie verejných služieb	ObÚ, Štatistický úrad SR	obyvateľ	0	0	1020
Aktivita 1.2.17- Spracovanie geometrických plánov						
Výsledok	Rozsah spracovania v %	ObÚ	počet	0	0	90%
Dopad	Zlepšenie verejných služieb	ObÚ, Štatistický úrad SR	obyvateľ	0	0	1020
Projekt 1.2.18- Vytvorenie sociálnej služby pre starých a osamelých obyvateľov						
Výsledok	Počet umiestnených seniorov	ObÚ	počet	0	0	100
Dopad	Zlepšenie verejných služieb	ObÚ, Štatistický úrad SR	obyvateľ	0	0	1020
Opatrenie 1.3 - Skvalitnenie vybavenosti služieb v oblasti cestovného ruchu						
Projekt 1.3.1 –Dobudovanie amfiteátra						
Výsledok	Počet návštevníkov ročne	ObÚ	km	0	0	1020
Dopad	Zlepšenie verejných služieb	ObÚ, Štatistický úrad SR	obyvateľ	0	0	1020
Projekt 1.3.2 -Výstavba lyžiarskeho vleku						

Výsledok	Rozsah vybudovania v %	ObÚ	km	0	0	80%
Dopad	Zlepšenie verejných služieb	ObÚ, Štatistický úrad SR	obyvateľ	0	0	1020
Projekt 1.3.3- Vybudovanie rybníka						
Výsledok	Rozsah vybudovania v %	ObÚ	km	0	0	100%
Dopad	Zlepšenie verejných služieb	ObÚ, Štatistický úrad SR	obyvateľ	0	0	1020
Projekt 1.3.4- Vybudovanie kúpaliska						
Výsledok	Rozsah vybudovania v %	ObÚ	km	0	0	100%
Dopad	Zlepšenie verejných služieb	ObÚ, Štatistický úrad SR	obyvateľ	0	0	1020
Aktivita 1.3.5- Zriadenie obecnej stálej výstavy výrobkov zo sklárne, drevárskeho závodu						
Výsledok	Počet návštevníkov ročne	ObÚ	km	0	0	500
Dopad	Zlepšenie verejných služieb	ObÚ, Štatistický úrad SR	obyvateľ	0	0	1020
Projekt 1.3.6- Vybudovanie dostatočného počtu ubytovacích kapacít						
Výsledok	Počet ubytovaných návštevníkov obce za rok	ObÚ	km	0	0	200
Dopad	Zlepšenie verejných služieb	ObÚ, Štatistický úrad SR	obyvateľ	0	0	1020
Aktivita 1.3.7 -Vybudovanie sauny a masážnych služieb						
Výsledok	Počet návštevníkov za rok	ObÚ	km	0	0	200
Dopad	Zlepšenie verejných služieb	ObÚ, Štatistický úrad SR	obyvateľ	0	0	1020
Projekt 1.3.8- Vybudovanie parku s cyklodráhou						
Výsledok	m2 plochy	ObÚ	km	0	0	500
Dopad	Zlepšenie verejných služieb	ObÚ, Štatistický úrad SR	obyvateľ	0	0	1020
Projekt 1.3.9- Vybudovanie turistických chodníkov a cyklistických chodníkov						
Výsledok	Km vybudovaných chodníkov	ObÚ	km	0	0	30
Dopad	Zlepšenie verejných služieb	ObÚ, Štatistický úrad SR	obyvateľ	0	0	1020

Opatrenie 1.4 - Spolupráca s okolitými a partnerskými obcami vrátane cezhraničnej spolupráce						
Projekt 1.4.1 –Spolupráca v oblasti ponúkaných služieb s okolitými obcami						
Výsledok	Rozsah ponúkaných služieb	ObÚ	km	0	0	30
Dopad	Zlepšenie verejných služieb	ObÚ, Štatistický úrad SR	obyvateľ	0	0	1020
PRIORITNÁ OBLASŤ – Sociálna						
Opatrenie 2.1 - Zvyšovanie bezpečnosti obyvateľov						
Projekt 2.1.1 - Kameraný systém v obci						
Výsledok	Kameraný systém v obci	ObÚ	počet	0	0	1
Dopad	Zlepšenie verejných služieb - zvýšenie bezpečnosti	ObÚ, Štatistický úrad SR	obyvateľ	0	0	1020
Opatrenie 2.2 - Tvorba podmienok pre bývanie						
Projekt 2.2.1 - Výstavba obecných nájomných bytov						
Výsledok	Počet nových nájomných bytov v obci	ObÚ	počet	0	0	8
Dopad	Zlepšenie sociálnych služieb	ObÚ, Štatistický úrad SR	obyvateľ	0	0	1020
Aktivita 2.2.2–PD na výstavbu nájomných bytov						
Výsledok	Rozsah spracovania v %	ObÚ	počet	0	0	85
Dopad	Zlepšenie sociálnych služieb	ObÚ, Štatistický úrad SR	obyvateľ	0	0	1020
Aktivita 2.2.3–GR na výstavbu nájomných bytov						
Výsledok	Rozsah spracovania v %	ObÚ	počet	0	0	90
Dopad	Zlepšenie sociálnych služieb	ObÚ, Štatistický úrad SR	obyvateľ	0	0	1020
Opatrenie 2.3 - Podpora individuálnej bytovej výstavby						
Projekt 2.3.1 - Podpora individuálnej bytovej výstavby						
Výsledok	Počet nových domov v obci	ObÚ	počet	0	0	11
Dopad	Zlepšenie sociálnych služieb	ObÚ, Štatistický úrad SR	obyvateľ	0	0	1020
Opatrenie 2.4 - Vybudovanie oddychových zón na verejných priestranstvách, výstavba						

detských ihrísk						
Projekt 2.4.1 - Vybudovanie oddychových zón na verejných priestranstvách						
Výsledok	Počet novovybudovaných oddychových zón	ObÚ	počet	0	0	2
Dopad	Zlepšenie sociálnych služieb	ObÚ, Štatistický úrad SR	obyvateľ	0	0	1020
Projekt 2.4.2 - Rekonštrukcia verejných priestranstiev						
Výsledok	Počet zrekonštruovaných verejných priestranstiev	ObÚ	počet	0	0	2
Dopad	Zlepšenie sociálnych služieb	ObÚ, Štatistický úrad SR	obyvateľ	0	0	1020
Projekt 2.4.3 - Výstavba detských ihrísk						
Výsledok	Počet novopostavených detských ihrísk v obci	ObÚ	počet	0	0	2
Dopad	Zlepšenie sociálnych služieb	ObÚ, Štatistický úrad SR	obyvateľ	0	0	1020
Opatrenie 2.5 - Zlepšovanie kvality sociálnej infraštruktúry a verejných budov						
Projekt 2.5.1 – Vybudovanie bezbariérových prístupov do obecných budov						
Výsledok	Počet bezbariérových prístupov	ObÚ	počet	0	0	10
Dopad	Zlepšenie sociálnych služieb	ObÚ, Štatistický úrad SR	obyvateľ	0	0	1020
Projekt 2.5.2 – Vybudovanie všesportového areálu v budove školy						
Výsledok	Rozsah v m2	ObÚ	počet	0	0	200
Dopad	Zlepšenie sociálnych služieb	ObÚ, Štatistický úrad SR	obyvateľ	0	0	1020
Projekt 2.5.3 – Realizácia zmeny palivovej základne obecných budov						
Výsledok	Počet zrekonštruovaných budov zmenou palivovej základne	ObÚ	počet	0	0	3
Dopad	Zlepšenie sociálnych služieb	ObÚ, Štatistický úrad SR	obyvateľ	0	0	1020
Projekt 2.5.4 – Rekonštrukcia kuchyne v KBS						
Výsledok	Zrekonštruovaná kuchyňa	ObÚ	počet	0	0	1

Dopad	Zlepšenie sociálnych služieb	ObÚ, Štatistický úrad SR	obyvateľ	0	0	102 0
Projekt 2.5.5 - Vybudovanie športového areálu v obci						
Výsledok	Novovybudovaný športový areál	ObÚ	počet	0	0	1
Dopad	Zlepšenie sociálnych služieb	ObÚ, Štatistický úrad SR	obyvateľ	0	0	102 0
Projekt 2.5.6 - Rekonštrukcia obecného úradu						
Výsledok	Počet zrekonštruovaných budov	ObÚ	počet	0	0	1
Dopad	Zlepšenie sociálnych služieb	ObÚ, Štatistický úrad SR	obyvateľ	0	0	102 0
Projekt 2.5.7 – Vybudovanie priestorov pre klub zdravia						
Výsledok	Priestory v m2	ObÚ	počet	0	0	130
Dopad	Zlepšenie sociálnych služieb	ObÚ, Štatistický úrad SR	obyvateľ	0	0	102 0
Projekt 2.5.8- Vybudovanie priestorov pre klub dôchodcov						
Výsledok	Priestory v m2	ObÚ	počet	0	0	150
Dopad	Zlepšenie sociálnych služieb	ObÚ, Štatistický úrad SR	obyvateľ	0	0	102 0
Opatrenie 2.6 – Podpora kultúrneho a spoločenského života						
Aktivita 2.6.1- Príprava propagačných materiálov obce						
Výsledok	Počet návštevníkov ročne	ObÚ	počet	0	0	150
Dopad	Zlepšenie sociálnych služieb	ObÚ, Štatistický úrad SR	obyvateľ	0	0	102 0
Aktivita 2.6.2- Propagácia obce na dostupných miestach						
Výsledok	Počet návštevníkov obce ročne	ObÚ	počet	0	0	150
Dopad	Zlepšenie sociálnych služieb	ObÚ, Štatistický úrad SR	obyvateľ	0	0	102 0
Aktivita 2.6.3- Realizácia plesov v obci						

Výsledok	Počet zrealizovaných plesov ročne	ObÚ	počet	0	0	1
Dopad	Zlepšenie sociálnych služieb	ObÚ, Štatistický úrad SR	obyvateľ	0	0	102 0
Projekt 2.6.4- Nákup posilovacích zariadení						
Výsledok	Počet posilovacích zariadení	ObÚ	počet	0	0	8
Dopad	Zlepšenie sociálnych služieb	ObÚ, Štatistický úrad SR	obyvateľ	0	0	102 0
Aktivita 2.6.5- Zriadenie aerobiku pre ženy						
Výsledok	Počet návštevníčok	ObÚ	počet	0	0	8
Dopad	Zlepšenie sociálnych služieb	ObÚ, Štatistický úrad SR	obyvateľ	0	0	102 0
Projekt 2.6.6- Vybudovanie minigolfového ihriska v obci						
Výsledok	M2 ihriska	ObÚ	počet	0	0	30
Dopad	Zlepšenie sociálnych služieb	ObÚ, Štatistický úrad SR	obyvateľ	0	0	102 0
Aktivita 2.6.7- Vybudovanie IT klubu						
Výsledok	Počet návštevníčok	ObÚ	počet	0	0	30
Dopad	Zlepšenie sociálnych služieb	ObÚ, Štatistický úrad SR	obyvateľ	0	0	102 0
Aktivita 2.6.8- Realizácia kurzov pre občanov podľa potreby						
Výsledok	Počet účastníkov kurzu	ObÚ	počet	0	0	30
Dopad	Zlepšenie sociálnych služieb	ObÚ, Štatistický úrad SR	obyvateľ	0	0	102 0
Projekt 2.6.9- Vybudovanie centra voľného času						
Výsledok	Počet m2 plochy	ObÚ	počet	0	0	100
Dopad	Zlepšenie sociálnych služieb	ObÚ, Štatistický úrad SR	obyvateľ	0	0	102 0

Aktivita 2.6.10- Umiestnenie ambulancie detského lekára na prízemie zdravotného strediska						
Výsledok	Zvýšenie počtu pacientov	ObÚ	počet	0	0	100
Dopad	Zlepšenie sociálnych služieb	ObÚ, Štatistický úrad SR	obyvateľ	0	0	102 0
Aktivita 2.6.11- Spustenie prevádzkovania ďalších zdravotných služieb v zdravotnom stredisku						
Výsledok	Zvýšenie počtu pacientov	ObÚ	počet	0	0	100
Dopad	Zlepšenie sociálnych služieb	ObÚ, Štatistický úrad SR	obyvateľ	0	0	102 0
PRIORITNÁ OBLASŤ – Environmentálna						
Opatrenie 3.1 - Podpora aktivít a projektov v oblasti odpadového hospodárstva						
Projekt 3.1.1 – Vybudovanie prevádzky na spracovanie odpadov						
Výsledok	Počet novovybudovaných prevádzok	ObÚ	počet	0	0	1
Dopad	Zlepšenie environmentálneho prostredia	ObÚ, Štatistický úrad SR	obyvateľ	0	0	102 0
Aktivita 3.1.2–Zvyšovanie miery environmentálnej výchovy občanov v obci						
Výsledok	Počet preškolených občanov	ObÚ	počet	0	0	100
Dopad	Zlepšenie environmentálneho prostredia	ObÚ, Štatistický úrad SR	obyvateľ	0	0	102 0
Aktivita 3.1.3–Zamedzenie vypaľovania trávy a burín						
Výsledok	Rozsah zamedzenia	ObÚ	počet	0	0	11
Dopad	Zlepšenie environmentálneho prostredia	ObÚ, Štatistický úrad SR	obyvateľ	0	0	102 0
Aktivita 3.1.4 – Zamedzenie vzniku smetísk						
Výsledok	Rozsah zamedzenia	ObÚ	počet	0	0	11
Dopad	Zlepšenie environmentálneho prostredia	ObÚ, Štatistický úrad SR	obyvateľ	0	0	102 0
Aktivita 3.1.5– Organizovanie obecnej súťaže o najkrajšie upravené priestory						
Výsledok	Počet súťaží	ObÚ	počet	0	0	1
Dopad	Zlepšenie environmentálneho	ObÚ, Štatistický	obyvateľ	0	0	102 0

	prostredia	úrad SR				
Projekt 3.1.6– Vybudovanie zberného dvora						
Výsledok	Počet zberných dvorov	ObÚ	počet	0	0	1
Dopad	Zlepšenie environmentálneho prostredia	ObÚ, Štatistický úrad SR	obyvateľ	0	0	102 0
Aktivita 3.1.7– Zvýšenie miery separovania odpadu občanmi						
Výsledok	Rozsah separovania v tonách	ObÚ	počet	0	0	10
Dopad	Zlepšenie environmentálneho prostredia	ObÚ, Štatistický úrad SR	obyvateľ	0	0	102 0
Projekt 3.1.8– Zabezpečenie kontajnerov na separovaný zber						
Výsledok	Počet kontajnerov	ObÚ	počet	0	0	10
Dopad	Zlepšenie environmentálneho prostredia	ObÚ, Štatistický úrad SR	obyvateľ	0	0	102 0
Projekt 3.1.9– Vybudovanie obecného kompostoviska						
Výsledok	Počet kompostovísk	ObÚ	počet	0	0	2
Dopad	Zlepšenie environmentálneho prostredia	ObÚ, Štatistický úrad SR	obyvateľ	0	0	102 0
Aktivita 3.1.10– Vyčistenie lesných potokov a studní						
Výsledok	Počet vyčistených potokov a studní	ObÚ	počet	0	0	10
Dopad	Zlepšenie environmentálneho prostredia	ObÚ, Štatistický úrad SR	obyvateľ	0	0	102 0
Projekt 3.1.11– Regulácia potoka						
Výsledok	Km zregulovania	ObÚ	počet	0	0	8
Dopad	Zlepšenie environmentálneho prostredia	ObÚ, Štatistický úrad SR	obyvateľ	0	0	102 0
Projekt 3.1.12– Zabezpečenie využívania veternej energie						
Výsledok	Počet sústav	ObÚ	počet	0	0	8
Dopad	Zlepšenie environmentálneho prostredia	ObÚ, Štatistický úrad SR	obyvateľ	0	0	102 0
Aktivita 3.1.13– Systematické riešenie obecnej zelene						
Výsledok	Rozsah zelene v obci	ObÚ	počet	0	0	8

Dopad	Zlepšenie environmentálneho prostredia	ObÚ, Štatistický úrad SR	obyvateľ	0	0	102 0
Aktivita 3.1.14– Oprava poškodených poklopov kanalizácie						
Výsledok	Počet opravených poklopov	ObÚ	počet	0	0	8
Dopad	Zlepšenie environmentálneho prostredia	ObÚ, Štatistický úrad SR	obyvateľ	0	0	102 0
Opatrenie 3.2 - Boj proti čiernym skládkam						
Projekt 3.2.1 - Likvidácia čiernych skládok a zakúpenie fotopascí						
Výsledok	Počet zlikvidovaných skládok	ObÚ	počet	0	0	2
Dopad	Zlepšenie environmentálneho prostredia	ObÚ, Štatistický úrad SR	obyvateľ	0	0	102 0

Zdroj: vlastné spracovanie

Formulár č. 19 (P3) - Súhrnný prehľad projektových zámerov obce

P. č.	Typ zámeru	Klasifikácia stavby	Zameranie projektu (názov vystihujúci zámer)	Oblasť na ktorý je projektový zámer orientovaný		Ukazovateľ výstupu		Stav pripravenosti projektového zámeru		Predpokladaný termín realizácie (od - do)	Predpokladané náklady (tis. eur na dve desatinné miesta)	Priorita zámeru		Spolupráca s partnerom pri realizácii	Realizácia projektu je viazaná na podmienku
				Oblasť	Kategória	Ukazovateľ / jednotka	Plánovaná hodnota	Stav	Iné - doplnky			Priorita	Iné - doplnky		
1	4	5	6	8	8a	9	9a	10	10a	11	12	13	13a	16	
1	Nenvestičný	aktivita	Vysporiadať pozemky potrebné pre TI v obci	Technická infraštruktúra	Občianska vybavenosť	Počet pozemkov	35	Príprava projekt. dokum.	-	2016-2022	300,00	Predpokladané financovanie z rozpočtu obce	-	N/A	N/A
2	Nenvestičný	aktivita	Získanie pozemkov potrebných pre budovanie TI do vlastníctva obce	Technická infraštruktúra	Občianska vybavenosť	Počet pozemkov vo vlastníctve obce	35	V štádiu úvah	-	2016-2022	1000,00	Realizácia je závislá od získania finančných prostriedkov	-	N/A	N/A
3	Investičný	2112 - Miestne komunikácie	Vybudovanie chodníkov v obci	Technická infraštruktúra	Doprava, komunikácie	Dĺžka novovybudovaných chodníkov v m	9	V štádiu úvah	-	2016-2018	700,00	Zámer je v súčasnosti len v polohe úvah	-	N/A	N/A
4	Investičný	2112 - Miestne komunikácie	Vybudovanie ciest v obci	Technická infraštruktúra	Doprava, komunikácie	Dĺžka novovybudovaných ciest v m	3	V štádiu úvah	-	2016-2019	2000,00	Zámer je v súčasnosti len v polohe úvah	-	N/A	N/A
5	Investičný	2141 – Mosty a nadjazdy	Vybudovanie mostov a lávok	Technická infraštruktúra	Doprava, komunikácie	Počet vybudovaných mostov a lávok	5	V štádiu úvah	-	2016-2022	1500,00	Zámer je v súčasnosti len v polohe úvah	-	N/A	N/A
6	Investičný	2223 – Miestne kanalizácie	Rekonštrukcia kanalizácie	Technická infraštruktúra	Občianska vybavenosť	Dĺžka zrekon. kanalizácie v km	5	Príprava projekt. dokum.	-	2016-2018	300,00	Predpokladané financovanie z rozpočtu obce	-	N/A	N/A
7	Investičný	2223 – Miestne kanalizácie	Vybudovanie ČOV	Technická infraštruktúra	Občianska vybavenosť	Splašková kanalizácia v obci / počet	5	V štádiu úvah	-	2016-2017	450,00	Realizácia je závislá od získania finančných prostriedkov	-	N/A	N/A

Program rozvoja obce Kružlov 2015-2022

9	Investičný	2112 - Miestne komunikácie	Vybudovanie nových zastávok SAD	Technická infraštruktúra	Doprava, komunikácie	Počet vybudovaných zastávok	6	Príprava projekt. dokum.	-	2017-2018	250,00	Predpokladaný financovanie z rozpočtu obce	-	N/A	N/A
10	Investičný	2420 - Ostatné inžinierske stavby, i.n.	Rekonštrukcia hydrantov v obci	Technická infraštruktúra	Občianska vybavenosť	Počet rekonštruovaných hydrantov	10	Projektová dokumentácia	-	2016-2022	100,00	Realizácia je závislá od získania finančných prostriedkov	-	N/A	N/A
11	Investičný	1 – Budovy (11 – Bytové budovy, 12 – Nebytové budovy)	Rekonštrukcia budov vo vlastníctve obce	Technická infraštruktúra	Občianska vybavenosť	M2 rekonštruovaných plôch	450	Príprava projekt. dokum.	-	2016-2022	900,00	Realizácia je závislá od získania finančných prostriedkov	-	N/A	N/A
12	Investičný	2420 - Ostatné inžinierske stavby, i.n.	Rekonštrukcia vodovodu v obci	Technická infraštruktúra	Občianska vybavenosť	Rekonštrukcia vodovodu v bm	70	Príprava projekt. dokum.	-	2016-2017	100,00	Predpokladaný financovanie z rozpočtu obce	-	N/A	N/A
13	Investičný	2112 - Miestne komunikácie	Zabezpečenie dopravného značenia v obci	Technická infraštruktúra	Doprava, komunikácie	Počet označených miest	20	V štádiu úvah	-	2016-2019	40,00	Zámer je v súčasnosti len v polohe úvah	-	N/A	N/A
14	Investičný	2224 - Miestne elektrické a telekomunikačné rozvody a vedenia	Rekonštrukcia verejného osvetlenia	Technická infraštruktúra	Občianska vybavenosť	Množstvo zrekonštruovaného osvetlenia	35	V štádiu úvah	-	2016-2017	170,00	Zámer je v súčasnosti len v polohe úvah	-	N/A	N/A
15	Investičný	2224 - Miestne elektrické a telekomunikačné rozvody a vedenia	Rekonštrukcia obecného rozhlasu	Technická infraštruktúra	Obecný rozhlas	Počet zrekonštruovaných reprostaníc	5	V štádiu úvah	-	2018-2020	25,00	Zámer je v súčasnosti len v polohe úvah	-	N/A	N/A
16	Investičný	1265 – Budovy na šport	Rekonštrukcia tenisových kurtov	Technická infraštruktúra	Rekreácia	Počet zrekonštruovaných m2	170	V štádiu úvah	-	2019-2020	70,00	Zámer je v súčasnosti len v polohe úvah	-	N/A	N/A

Program rozvoja obce Kružlov 2015-2022

						tenisových kurtov									
17	Investičný	1265 – Budovy na šport	Rekonštrukcia futbalového ihriska	Technická infraštruktúra	Rekreácia	Počet zrekonštruovaných m2 futbalového ihriska	150	V štádiu úvah	-	2017-2018	65,00	Zámer je v súčasnosti len v polohe úvah	-	N/A	N/A
18	Investičný	1271 – Nebytové poľnohospodárske budovy	Realizácia pasportizácie cintorína	Technická infraštruktúra	Občianska vybavenosť	Počet hrobových miest	100	V štádiu úvah	-	2017-2018	150,00	Zámer je v súčasnosti len v polohe úvah	-	N/A	N/A
19	Investičný	2221 – Miestne plynovody	Plynofikácia obce	Technická infraštruktúra	Občianska vybavenosť	Počet napojených domácností	90	V štádiu úvah	-	2017-2017	230,00	Zámer je v súčasnosti len v polohe úvah	-	N/A	N/A
20	Investičný	12 – Nebytové budovy	Inštalácia bankomatov	Technická infraštruktúra	Občianska vybavenosť	Počet bankomatov	5	V štádiu úvah	-	2016-2018	6,00	Zámer je v súčasnosti len v polohe úvah	-	N/A	N/A
21	Investičný	2224 – Miestne elektrické a telekomunikačné rozvody a vedenia	Vybudovanie káblových rozvodov	Technická infraštruktúra	Občianska vybavenosť	Bm rozvodov	5	V štádiu úvah	-	2017-2017	9,00	Realizácia je závislá od získania finančných prostriedkov	-	N/A	N/A
22	Neinvestičný	2224 – Miestne elektrické a telekomunikačné rozvody a vedenia	Spustenie káblovej televízie	Technická infraštruktúra	Občianska vybavenosť	Počet domácností	200	V štádiu úvah	-	2016-2017	1,00	Zámer je v súčasnosti len v polohe úvah	-	N/A	N/A
23	Neinvestičný	aktivita	Aktualizácia územného plánu obce	Technická infraštruktúra	Územný plán	Rozsah aktualizácie v %	100	V štádiu úvah	-	2018-2019	20,00	Realizácia je závislá od získania finančných prostriedkov	-	N/A	N/A
24	Investičný	2222 – Miestne potrubné rozvody vody	Vybudovanie centrálnej kotolne	Technická infraštruktúra	Občianska vybavenosť	Počet kotolní	1	V štádiu úvah	-	2018-2022	35,00	Zámer je v súčasnosti len v polohe úvah	-	N/A	N/A

Program rozvoja obce Kružlov 2015-2022

25	Investičný	2212 – Diaľkové rozvody vody	Vybudovanie druhého zdroja pitnej vody	Technická infraštruktúra	Občianska vybavenosť	Počet napojených domácností	150	V štádiu úvah	-	2016-2020	65,00	Zámer je v súčasnosti len v polohe úvah	-	N/A	N/A
26	Neinvestičný	aktivita	Spracovanie geometrických plánov	Technická infraštruktúra	Geometrické plány	Rozsah spracovania v %	90	V štádiu úvah	-	2017-2022	200,00	Zámer je v súčasnosti len v polohe úvah	-	N/A	N/A
27	Investičný	aktivita	Vytvorenie sociálnej služby pre starých a osamelých obyvateľov	Technická infraštruktúra	Občianska vybavenosť	Počet umiestnených seniorov	100	V štádiu úvah	-	2019-2020	45,00	Zámer je v súčasnosti len v polohe úvah	-	N/A	N/A
28	Investičný	241 – Športové a rekreačné stavby	Dobudovanie amfiteátra	Technická infraštruktúra	Kultúra	Počet návštevníkov v ročne	1020	V štádiu úvah	-	2018-2020	100,00	Zámer je v súčasnosti len v polohe úvah	-	N/A	N/A
29	Investičný	2412 – Ostatné športové a rekreačné stavby	Výstavba lyžiarskeho vleku	Technická infraštruktúra	Rekreácia	Rozsah vybudovania v %	80	V štádiu úvah	-	2020-2020	1000,00	Zámer je v súčasnosti len v polohe úvah	-	N/A	N/A
30	Investičný	2412 – Ostatné športové a rekreačné stavby	Vybudovanie rybníka	Technická infraštruktúra	Rekreácia	Rozsah vybudovania v %	100	V štádiu úvah	-	2018-2019	200,00	Zámer je v súčasnosti len v polohe úvah	-	N/A	N/A
31	Investičný	2411 – Športové ihriská	Vybudovanie kúpaliska	Technická infraštruktúra	Rekreácia	Rozsah vybudovania v %	100	V štádiu úvah	-	2019-2019	150,00	Zámer je v súčasnosti len v polohe úvah	-	N/A	N/A
32	Neinvestičný	1230 – Budovy pre obchod a služby	Zriadenie obecnej stálej výstavy výrobkov zo sklárne, drevárskeho závodu	Technická infraštruktúra	Kultúra	Počet návštevníkov v ročne	500	V štádiu úvah	-	2016-2022	45,00	Zámer je v súčasnosti len v polohe úvah	-	N/A	N/A
33	Investičný	121 – Hotely a podobné budovy	Vybudovanie dostatočného počtu ubytovacích kapacít	Technická infraštruktúra	Bývanie	Počet ubytovaných návštevníkov v obci za rok	200	V štádiu úvah	-	2017-2019	500,00	Zámer je v súčasnosti len v polohe úvah	-	N/A	N/A
34	neinvestičný	1230 – Budovy pre obchod a služby	Vybudovanie sauny a masážnych služieb	Technická infraštruktúra	Občianska vybavenosť	Počet návštevníkov v za rok	200	V štádiu úvah	-	2016-2022	80,00	Zámer je v súčasnosti len v polohe úvah	-	N/A	N/A

Program rozvoja obce Kružlov 2015-2022

35	Investičný	2112 - Miestne komunikácie	Vybudovanie parku s cyklodráhou	Technická infraštruktúra	Doprava, komunikácie	M2 plochy	500	V štádiu úvah	-	2016-2022	150,00	Zámer je v súčasnosti len v polohe úvah	-	N/A	N/A
35	Investičný	2112 - Miestne komunikácie	Vybudovanie turistických chodníkov a cyklistických chodníkov	Technická infraštruktúra	Doprava, komunikácie	Km vybudovaných chodníkov	30	V štádiu úvah	-	2016-2022	250,00	Zámer je v súčasnosti len v polohe úvah	-	N/A	N/A
37	Investičný	aktivita	Spolupráca v oblasti ponúkaných služieb s okolitými obcami	Technická infraštruktúra	Občianska vybavenosť	Rozsah ponúkaných služieb	30	V štádiu úvah	-	2018-2022	100,00	Zámer je v súčasnosti len v polohe úvah	-	N/A	N/A
38	Investičný	2213 - Diaľkové telekomunikačné siete a vedenia	Kamerový systém v obci	Sociálna infraštruktúra	Bezpečnosť	Kamerový systém v obci	1	V štádiu úvah	-	2016-2022	75,00	Zámer je v súčasnosti len v polohe úvah	-	N/A	N/A
39	Investičný	1122 - Trojbytové a viacbytové budovy	Výstavba obecných nájomných bytov	Sociálna infraštruktúra	Bývanie	Počet nových nájomných bytov v obci	8	V štádiu úvah	-	2016-2022	2300,00	Zámer je v súčasnosti len v polohe úvah	-	N/A	N/A
40	Neinvestičný	1122 - Trojbytové a viacbytové budovy	PD na výstavbu obecných nájomných bytov	Sociálna infraštruktúra	Bývanie	Rozsah spracovania v %	85	V štádiu úvah	-	2016-2022	100,00	Zámer je v súčasnosti len v polohe úvah	-	N/A	N/A
41	Neinvestičný	1122 - Trojbytové a viacbytové budovy	GR na výstavbu nájomných bytov	Sociálna infraštruktúra	Bývanie	Rozsah spracovania v %	90	V štádiu úvah	-	2016-2022	50,00	Zámer je v súčasnosti len v polohe úvah	-	N/A	N/A
42	Investičný	aktivita	Podpora individuálnej bytovej výstavby	Sociálna infraštruktúra	Bývanie	Počet nových domov v obci	11	V štádiu úvah	-	2016-2022	1500,00	Zámer je v súčasnosti len v polohe úvah	-	N/A	N/A
43	Investičný	2412 - Ostatné športové a rekreačné stavby	Vybudovanie oddychových zón na verejných priestranstvách	Sociálna infraštruktúra	Verejná zeleň	Počet novovybudovaných oddychových zón	2	V štádiu úvah	-	2016-2021	420,00	Zámer je v súčasnosti len v polohe úvah	-	N/A	N/A
44	Investičný	2412 - Ostatné športové a rekreačné stavby	Rekonštrukcia verejných priestranstiev	Sociálna infraštruktúra	Verejná zeleň	Počet zrekonštruovaných verejných	2	V štádiu úvah	-	2017-2021	150,00	Zámer je v súčasnosti len v polohe úvah	-	N/A	N/A

Program rozvoja obce Kružlov 2015-2022

45	Investičný	1263 - Školy, univerzity a budovy na vzdelávanie	Výstavba detských ihrísk	Sociálna infraštruktúra	Verejná zeleň	Počet novopostavených detských ihrísk	2	V štádiu úvah	-	2017-2022	200,00	Zámer je v súčasnosti len v polohe úvah	-	N/A	N/A
46	Investičný	1 – Budovy (11 – Bytové budovy, 12 – Nebytové budovy)	Vybudovanie bezbariérových prístupov do obecných budov	Sociálna infraštruktúra	Občianska vybavenosť	Počet bezbariérových prístupov	10	V štádiu úvah	-	2016-2017	1000,00	Zámer je v súčasnosti len v polohe úvah	-	N/A	N/A
47	Investičný	1261 - Budovy na kultúru a verejnú zábavu	Vybudovanie všesportového areálu v budove školy	Sociálna infraštruktúra	Rekreácia	Rozsah v m2	200	V štádiu úvah	-	2017-2021	50,00	Zámer je v súčasnosti len v polohe úvah	-	N/A	N/A
48	Investičný	2222 – Miestne potrubné rozvody vody	Realizácia zmeny palivovej základne obecných budov	Sociálna infraštruktúra	Občianska vybavenosť	Počet zrekonštruovaných budov zmenou palivovej základne	3	V štádiu úvah	-	2020-2021	60,00	Zámer je v súčasnosti len v polohe úvah	-	N/A	N/A
49	Investičný	1261 - Budovy na kultúru a verejnú zábavu	Rekonštrukcia kuchyne KBS	Sociálna infraštruktúra	Občianska vybavenosť	Zrekonštruovaná kuchyňa	1	V štádiu úvah	-	2019-2021	35,00	Zámer je v súčasnosti len v polohe úvah	-	N/A	N/A
50	Investičný	1261 - Budovy na kultúru a verejnú zábavu	Vybudovanie športového areálu v obci	Sociálna infraštruktúra	Rekreácia	Novovybudovaný športový areál	1	V štádiu úvah	-	2018-2020	60,00	Zámer je v súčasnosti len v polohe úvah	-	N/A	N/A
51	Investičný	1220 - Budovy pre administratívu	Rekonštrukcia obecného úradu	Sociálna infraštruktúra	Občianska vybavenosť	Počet zrekonštruovaných budov	1	V štádiu úvah	-	2018-2022	170,00	Zámer je v súčasnosti len v polohe úvah	-	N/A	N/A
52	Investičný	126 – Budovy na kultúru, verejnú	Vybudovanie priestorov pre klub zdravia	Sociálna infraštruktúra	Občianska vybavenosť	Priestory v m2	130	V štádiu úvah	-	2020-2022	120,00	Zámer je v súčasnosti len v polohe úvah	-	N/A	N/A

Program rozvoja obce Kružlov 2015-2022

		zábavu, vzdelávanie a zdravotníctvo													
53	Investičný	126 – Budovy na kultúru, verejnú zábavu, vzdelávanie a zdravotníctvo	Vybudovanie priestorov pre klub dôchodcov	Sociálna infraštruktúra	Občianska vybavenosť	Priestory v m2	150	V štádiu úvah	-	2016-2022	520,00	Zámer je v súčasnosti len v polohe úvah	-	N/A	N/A
54	Neinvestičný	aktivita	Príprava propagačných materiálov obce	Sociálna infraštruktúra	-	Počet návštevníkov v ročne	150	V štádiu úvah	-	2016-2022	40,00	Zámer je v súčasnosti len v polohe úvah	-	N/A	N/A
55	Neinvestičný	aktivita	Propagácia obce na dostupných miestach	Sociálna infraštruktúra	-	Počet návštevníkov v obce ročne	150	V štádiu úvah	-	2016-2022	35,00	Zámer je v súčasnosti len v polohe úvah	-	N/A	N/A
56	Neinvestičný	aktivita	Realizácia plesov v obci	Sociálna infraštruktúra	-	Počet zrealizovaných plesov ročne	1	V štádiu úvah	-	2016-2022	30,00	Zámer je v súčasnosti len v polohe úvah	-	N/A	N/A
57	Investičný	aktivita	Nákup posilovacích zariadení	Sociálna infraštruktúra	Občianska vybavenosť	Počet posilovacích zariadení	8	V štádiu úvah	-	2016-2017	20,00	Zámer je v súčasnosti len v polohe úvah	-	N/A	N/A
58	Neinvestičný	aktivita	Zriadenie aerobiku pre ženy	Sociálna infraštruktúra	Občianska vybavenosť	Počet návštevníčok	8	V štádiu úvah	-	2016-2016	5,00	Zámer je v súčasnosti len v polohe úvah	-	N/A	N/A
59	Investičný	2411 – Športové ihriská	Vybudovanie minigolfového ihriska v obci	Sociálna infraštruktúra	Rekreácia	Počet účastníkov kurzu	30	V štádiu úvah	-	2018-2022	40,00	Zámer je v súčasnosti len v polohe úvah	-	N/A	N/A
60	Neinvestičný	1261 - Budovy na kultúru a verejnú zábavu	Vybudovanie IT klubu	Sociálna infraštruktúra	Občianska vybavenosť	Počet m2 plochy	30	V štádiu úvah	-	2020-2020	35,00	Zámer je v súčasnosti len v polohe úvah	-	N/A	N/A
61	Neinvestičný	aktivita	Realizácia kurzov pre občanov podľa potreby	Sociálna infraštruktúra	-	Počet účastníkov kurzu	30	V štádiu úvah	-	2016-2022	90,00	Zámer je v súčasnosti len v polohe úvah	-	N/A	N/A
62	Investičný	1261 - Budovy na kultúru a verejnú	Vybudovanie centra voľného času	Sociálna infraštruktúra	Občianska vybavenosť	M2 plochy	100	V štádiu úvah	-	2016-2018	150,00	Zámer je v súčasnosti len v polohe úvah	-	N/A	N/A

Program rozvoja obce Kružlov 2015-2022

		zábavu													
63	Neinvestičný	1264 – Nemocničné budovy a zdravotnícke zariadenia	Umiestnenie ambulancie detského lekára na prízemie zdravotného strediska	Sociálna infraštruktúra	Zdravotníctvo	Zvýšenie počtu pacientov	100	V štádiu úvah	-	2016-2016	5,00	Zámer je v súčasnosti len v polohe úvah	-	N/A	N/A
64	Neinvestičný	aktivita	Spustenie prevádzkovania ďalších zdravotných služieb v zdravotnom stredisku	Sociálna infraštruktúra	Zdravotníctvo	Zvýšenie počtu pacientov	100	V štádiu úvah	-	2017-2017	5,00	Zámer je v súčasnosti len v polohe úvah	-	N/A	N/A
65	Investičný	2420 - Ostatné inžinierske stavby, i.n.	Vybudovanie prevádzky na spracovanie odpadov	Životné prostredie	Odpadové hospodárstvo	Počet novovybudovaných prevádzok	1	V štádiu úvah	-	2017-2020	70,00	Zámer je v súčasnosti len v polohe úvah	-	N/A	N/A
66	Neinvestičný	aktivita	Zvyšovanie miery environmentálnej výchovy občanov v obci	Životné prostredie	Odpadové hospodárstvo	Počet preškolených občanov	100	V štádiu úvah	-	2016-2022	10,00	Zámer je v súčasnosti len v polohe úvah	-	N/A	N/A
67	Neinvestičný	aktivita	Zamedzenie vypaľovania trávy, burín	Životné prostredie	Odpadové hospodárstvo	Rozsah zamedzenia	11	V štádiu úvah	-	2016-2022	10,00	Zámer je v súčasnosti len v polohe úvah	-	N/A	N/A
68	Neinvestičný	aktivita	Zamedzenie vzniku smetísk	Životné prostredie	Odpadové hospodárstvo	Rozsah zamedzenia	11	V štádiu úvah	-	2017-2022	20,00	Zámer je v súčasnosti len v polohe úvah	-	N/A	N/A
69	Neinvestičný	aktivita	Organizovanie obecnej súťaže o najkrajšie upravené priestory	Životné prostredie	-	Počet súťaží	1	V štádiu úvah	-	2016-2022	4,00	Zámer je v súčasnosti len v polohe úvah	-	N/A	N/A
70	Investičný	2420 - Ostatné inžinierske stavby, i.n.	Vybudovanie zberného dvora	Životné prostredie	Odpadové hospodárstvo	Počet zberných dvorov	1	V štádiu úvah	-	2016-2017	25,00	Zámer je v súčasnosti len v polohe úvah	-	N/A	N/A
71	Neinvestičný	aktivita	Zvýšenie miery separovania odpadu občanmi	Životné prostredie	Odpadové hospodárstvo	Rozsah separovania v tonách	10	V štádiu úvah	-	2016-2022	6,00	Zámer je v súčasnosti len v polohe úvah	-	N/A	N/A
72	Investičný	aktivita	Zabezpečenie kontajnerov na separovaný zber	Životné prostredie	Odpadové hospodárstvo	Počet kontajnerov	10	V štádiu úvah	-	2016-2019	40,00	Zámer je v súčasnosti len v polohe úvah	-	N/A	N/A
73	Investičný	2420 - Ostatné inžinierske	Vybudovanie obecného kompostoviska	Životné prostredie	Odpadové hospodárstvo	Počet kompostovísk	2	V štádiu úvah	-	2017-2017	60,00	Zámer je v súčasnosti len v polohe úvah	-	N/A	N/A

Program rozvoja obce Kružlov 2015-2022

		stavby, i.n.													
74	Neinvestičný	aktivita	Vyčistenie lesných potokov a studní	Životné prostredie	Životné prostredie	Počet vyčistených potokov a studní	10	V štádiu úvah	-	2017-2019	20,00	Zámer je v súčasnosti len v polohe úvah	-	N/A	N/A
75	Investičný	215 – Prístavy, vodné cesty, priehrady a iné vodné diela	Regulácia potoka	Životné prostredie	Životné prostredie	Km zregulovania	8	V štádiu úvah	-	2017-2017	700,00	Zámer je v súčasnosti len v polohe úvah	-	N/A	N/A
76	Investičný	aktivita	Zabezpečenie využívania veternej energie	Životné prostredie	Životné prostredie	Počet sústav	8	V štádiu úvah	-	2016-2022	420,00	Zámer je v súčasnosti len v polohe úvah	-	N/A	N/A
77	Neinvestičný	aktivita	Systematické riešenie obecnej zelene	Životné prostredie	Životné prostredie	Rozsah zelene v obci	8	V štádiu úvah	-	2016-2022	96,00	Zámer je v súčasnosti len v polohe úvah	-	N/A	N/A
78	Neinvestičný	aktivita	Oprava poškodených poklopov kanalizácie	Životné prostredie	Odpadové hospodárstvo	Počet opravených poklopov	8	V štádiu úvah	-	2016-2016	50,00	Zámer je v súčasnosti len v polohe úvah	-	N/A	N/A
79	Investičný	1274 - Ostatné budovy, i. n.	Likvidácia čiernych skládok a zakúpenie fotopascí	Životné prostredie	Odpadové hospodárstvo	Počet zlikvidovaných skládok	2	V štádiu úvah	-	2016-2018	55,00	Zámer je v súčasnosti len v polohe úvah	-	N/A	N/A

Zdroj: MDVRR 2015, Obecný úrad, vlastné spracovanie

Časť D - Realizačná časť

Realizačná časť je zameraná na popis postupov inštitucionálneho a organizačného zabezpečenia realizácie programu rozvoja obce, systém monitorovania a hodnotenia plnenia programu rozvoja obce na základe stanovenia merateľných ukazovateľov a vecný a časový harmonogram realizácie programu rozvoja obce formou akčných plánov.

Táto časť obsahuje:

- popis úloh jednotlivých partnerov pri realizácii PRO,
- popis postupov inštitucionálneho a organizačného zabezpečenia realizácie PRO, spôsob komunikácie, kooperácie a koordinácie,
- stručný popis komunikačnej stratégie PRO k jednotlivým cieľovým skupinám,
- systém monitorovania a hodnotenia,
- akčný plán na daný rozpočtový rok s výhľadom na 2 roky ($x+2$) - vecný a časový harmonogram realizácie jednotlivých opatrení a projektov.

Akčný plán obce

Akčný plán obce predstavuje konkrétny harmonogram činností / projektov / aktivít súvisiacich s rozvojom obce v nadväznosti na prioritné oblasti sociálno-ekonomického rozvoja. Tento plán vychádza zo stratégie, je jej logickou súčasťou a realizuje sa prostredníctvom konkrétnych projektov a aktivít. Obsahuje predpokladané termíny plnenia jednotlivých úloh, zoznam inštitúcií zodpovedných za ich plnenie a predpokladané zdroje financovania.

Formulár č. 20 (R1) - Akčný plán

Opatrenie , aktivita	Termín (rok)	Zodpovedný	Financovanie (v eur)
Opatrenie 1.1 Skvalitnenie miestnej dopravnej infraštruktúry			
Aktivita 1.1.1 – Vysporiadať pozemky potrebné pre TI v obci	2016-2022	obec	300 000
Aktivita 1.1.2 – Získanie pozemkov potrebných pre budovanie TI do vlastníctva obce	2016-2022	obec	1 000 000
Projekt 1.1.3 – Vybudovanie chodníkov v obci	2016-2018	obec	700 000
Projekt 1.1.4 – Vybudovanie ciest v obci	2016 - 2019	obec	2 000 000
Projekt 1.1.5 - Vybudovanie mostov a lávok	2016-2022	obec	1 500 000
Projekt 1.1.6 - Rekonštrukcia kanalizácie	2016-2018	obec	300 000
Projekt 1.1.7 - Vybudovanie ČOV	2016-2017	obec	450 000
Projekt 1.1.8 - Vybudovanie nových zastávok SAD	2017-2020	obec	250 000
Opatrenie 1.2 Zlepšenie technickej vybavenosti obce			
Projekt 1.2.1 - Rekonštrukcia hydrantov v obci	2017-2018	obec	100 000
Projekt 1.2.2 – Rekonštrukcia budov vo vlastníctve obce	2016 - 2023	obec	900 000
Projekt 1.2.3 – Rekonštrukcia vodovodu v obci	2016 - 2023	obec	100 000
Projekt 1.2.4 - Zabezpečenie dopravného značenia v obci	2016-2017	obec	40 000
Projekt 1.2.5 - Rekonštrukcia verejného osvetlenia	2016-2019	obec	170 000
Projekt 1.2.6 - Rekonštrukcia obecného rozhlasu	2016-2017	obec	25 000
Projekt 1.2.7 - Rekonštrukcia tenisových kurtov	2018-2020	obec	70 000
Projekt 1.2.8 - Rekonštrukcia futbalového ihriska	2019-2020	obec	65 000
Projekt 1.2.9 - Realizácia pasportizácie cintorína	2017-2018	obec	150 000
Projekt 1.2.10 - Plynofikácia obce	2017-2018	obec	230 000
Projekt 1.2.11 - Inštalácia bankomatov	2017-2017	obec	6 000
Projekt 1.2.12 - Vybudovanie káblových	2016-2018	obec	9 000

<i>rozvodov</i>			
Aktivita 1.2.13- <i>Spustenie káblovej televízie</i>	2017-2017	obec	1 000
Aktivita 1.2.14- <i>Aktualizácia územného plánu obce</i>	2016-2017	obec	20 000
Projekt 1.2.15- <i>Vybudovanie centrálnej kotolne</i>	2018-2019	obec	35 000
Projekt 1.2.16- <i>Vybudovanie druhého zdroja pitnej vody</i>	2018-2022	obec	65 000
Aktivita 1.2.17- <i>Spracovanie geometrických plánov</i>	2016-2020	obec	200 000
Projekt 1.2.18- <i>Vytvorenie sociálnej služby pre starých a osamelých obyvateľov</i>	2017-2022	obec	45 000
Opatrenie 1.3- Skvalitnenie vybavenosti a služieb v oblasti cestovného ruchu			
Projekt 1.3.1 – <i>Dobudovanie amfiteátra</i>	2019 - 2020	obec	100 000
Projekt 1.3.2- <i>Výstavba lyžiarskeho vleku</i>	2018-2020	obec	1 000 000
Projekt 1.3.3- <i>Vybudovanie rybníka</i>	2020-2020	obec	200 000
Projekt 1.3.4- <i>Vybudovanie kúpaliska</i>	2018-2019	obec	150 000
Aktivita 1.3.5- <i>Zriadenie obecnej stálej výstavy výrobkov zo sklárne, drevárskeho závodu</i>	2019-2019	obec	45 000
Projekt 1.3.6- <i>Vybudovanie dostatočného počtu ubytovacích kapacít</i>	2016-2022	obec	500 000
Aktivita 1.3.7- <i>Vybudovanie sauny a masážnych služieb</i>	2017-2019	obec	80 000
Projekt 1.3.8- <i>Vybudovanie parku s cyklodráhou</i>	2016-2022	obec	150 000
Projekt 1.3.9- <i>Vybudovanie turistických chodníkov a cyklistických chodníkov</i>	2016-2022	obec	250 000
Opatrenie 1.4- Spolupráca s okolitými a partnerskými obcami vrátane cezhraničnej spolupráce			
Projekt 1.4.1- <i>Spolupráca v oblasti ponúkaných služieb s okolitými obcami</i>	2016-2022	obec	100 000
Opatrenie 2.1- Zvyšovanie bezpečnosti obyvateľov			
Projekt 2.1.1 - <i>Kamerový systém v obci</i>	2018-2022	obec	75 000
Opatrenie 2.2- Tvorba podmienok pre bývanie			
Projekt 2.2.1 - <i>Výstavba obecných nájomných bytov</i>	2016-2022	obec	2 300 000
Aktivita 2.2.2- <i>PD na výstavbu nájomných bytov</i>	2016-2022	obec	100 000

Aktivita 2.2.3- GR na výstavbu nájomných bytov	2016-2022	obec	50 000
Opatrenie 2.3- Podpora individuálnej bytovej výstavby			
Projekt 2.3.1 - Podpora individuálnej bytovej výstavby	2016 - 2022	obec	1 500 000
Opatrenie 2.4- Vybudovanie oddychových zón na verejných priestranstvách, výstavba detských ihrísk			
Projekt 2.4.1 - Vybudovanie oddychových zón na verejných priestranstvách	2016-2021	obec	420 000
Projekt 2.4.2 - Rekonštrukcia verejných priestranstiev	2017 - 2021	obec	150 000
Projekt 2.4.3 - Výstavba detských ihrísk	2017-2022	obec	200 000
Opatrenie 2.5- Zlepšenie kvality sociálnej infraštruktúry a verejných budov			
Projekt 2.5.1 – Vybudovanie bezbariérových prístupov do obecných budov	2016 - 2017	obec	100 000
Projekt 2.5.2 – Vybudovanie športového areálu v budove školy	2017-2021	obec	50 000
Projekt 2.5.3 – Realizácia zmeny palivovej základne obecných budov	2020-2022	obec	60 000
Projekt 2.5.4 - Rekonštrukcia kuchyne v KSB	2019-2021	obec	35 000
Projekt 2.5.5 - Vybudovanie športového areálu v obci	2018-2020	obec	60 000
Projekt 2.5.6 - Rekonštrukcia obecného úradu	2018-2022	obec	170 000
Projekt 2.5.7 – Vybudovanie priestorov pre klub zdravia	2020-2022	obec	120 000
Projekt 2.5.8- Vybudovanie priestorov pre klub dôchodcov	2016-2022	obec	520 000
Opatrenie 2.6- Podpora kultúrneho a spoločenského života			
Aktivita 2.6.1- Príprava propagačných materiálov obce	2016-2022	obec	40 000
Aktivita 2.6.2- Propagácia obce na dostupných miestach	2016-2022	obec	35 000
Aktivita 2.6.3- Realizácia plesov v obci	2016-2022	obec	30 000
Projekt 2.6.4- Nákup posilovacích zariadení	2016-2017	obec	20 000
Aktivita 2.6.5- Zriadenie aerobiku pre ženy	2016-2016	obec	5 000
Projekt 2.6.6- Vybudovanie minigolfového ihriska v obci	2018-2022	obec	40 000

Aktivita 2.6.7- Vybudovanie IT klubu	2020-2020	obec	35 000
Aktivita 2.6.8- Realizácia kurzov pre občanov podľa potreby	2016-2022	obec	90 000
Projekt 2.6.9- Vybudovanie centra voľného času	2016-2018	obec	150 000
Aktivita 2.6.10- Umiestnenie ambulancie detského lekára na prízemie zdravotného strediska	2016-2016	obec	5 000
Aktivita 2.6.11- Spustenie prevádzkovania ďalších zdravotných služieb v zdravotnom stredisku	2017-2017	obec	5 000
Opatrenie 3.1- Podpora aktivít a projektov v oblasti odpadového hospodárstva			
Projekt 3.1.1 – Vybudovanie prevádzky na spracovanie odpadov	2017-2020	obec	70 000
Aktivita 3.1.2 – Zvyšovanie miery environmentálnej výchovy občanov v obci	2016-2022	obec	10 000
Aktivita 3.1.3 – Zamedzenie vypaľovania trávy a burín	2016-2022	obec	10 000
Aktivita 3.1.4- Zamedzenie vzniku smetísk	2017-2022	obec	20 000
Aktivita 3.1.5- Organizovanie obecnej súťaže o najkrajšie upravené priestory	2016-2022	obec	4 000
Projekt 3.1.6- Vybudovanie zberného dvora	2016-2017	obec	25 000
Aktivita 3.1.7- Zvýšenie miery separovania odpadu občanmi	2016-2022	obec	6 000
Projekt 3.1.8- Zabezpečenie kontajnerov na separovaný zber	2016-2019	obec	40 000
Projekt 3.1.9- Vybudovanie obecného kompostoviska	2017-2017	obec	60 000
Aktivita 3.1.10- Vyčistenie lesných potokov a studní	2017-2019	obec	20 000
Projekt 3.1.11- Regulácia potoka	2017-2017	obec	700 000
Projekt 3.1.12- Zabezpečenie využívania veternej energie	2016-2022	obec	420 000
Aktivita 3.1.13- Systematické riešenie obecnej zelene	2016-2022	obec	96 000
Aktivita 3.1.14- Oprava poškodených poklopov kanalizácie	2016-2016	obec	50 000
Opatrenie 3.2- Boj proti čiernym skládkam			
Aktivita 3.2.1 - Likvidácia čiernych skládok a zakúpenie fotopascí	2016-2018	obec	55 000

Zdroj: Weisová, Bernátová: Strategické plánovanie samosprávy, Municipalia 2012

Najdôležitejšími partnermi, ktorí boli súčasťou celého procesu realizácie Programu hospodárneho a sociálneho rozvoja, boli hlavne samotní obyvatelia. V prvej fáze vypracovania dokumentu PRO bol spracovaný dotazník, ktorý bol poskytnutý obyvateľom na vyplnenie. Vyplnenie mohli uskutočniť buď priamo na obecnom úrade, kde bol dotazník v tlačenej forme na priame ručné vypísanie, alebo na internetovej web stránke obce ako tzv. "on-line formulár". Týmto spôsobom boli obyvatelia začlenený do procesu spracovania a podieľali sa na vypracovaní SWOT analýzy, teda definovaní silných a slabých stránok svojej obce a možností jej zlepšenia vo všetkých smeroch. Okrem občanov boli prizvaní ku konzultácii jednotlivých častí dokumentu aj poslanci OcÚ.

Vypracovaním a schválením tohto dokumentu splnila obec princíp programovania na úrovni regionálnej politiky. Implementácia navrhovaných projektov a aktivít si bude vyžadovať konkrétnych ľudí, ktorí budú tieto projekty/aktivity uskutočňovať od začiatku do konca a ktorí za nich budú aj zodpovední. Na úrovni obce je zodpovedný za systém riadenia PRO a aj za systém čerpania získaných dotácií starosta obce.

Realizácia jednotlivých projektov si bude vyžadovať pravidelnú systematickú prácu. Preto sa odporúča zriadiť "Komisiu strategického rozvoja", ktorá bude plniť funkciu poradného orgánu. Jej úlohou by bolo:

Tab. 30: Odporúčania Európskej komisie pre

Úlohy Komisie strategického rozvoja obce:
vypracovať a posúdiť správu o realizácii PRO
vypracovať a posúdiť stav finančného čerpania prostriedkov
podieľať sa na určovaní priorít realizácie PRO
zúčastňovať sa dôležitých stretnutí, týkajúcich sa rozvoja obce
v prípade potreby by úlohou komisie bolo aj prehodnotiť plán na ďalšie obdobie, doplniť úlohy a opatrenia, ktoré neboli uvedené v tomto programe a pod.

Zdroj: vlastné spracovanie

Obec bude v pravidelných intervaloch (napr. raz ročne) zbierať a spracovávať pripomienky verejnosti, poslancov OcÚ, zamestnancov OcÚ a prípadných partnerov. Tieto pripomienky budú slúžiť počas hodnotenia samotného PRO za predchádzajúci rok a v prípade potreby sa tento otvorený dokument aktualizuje. Obecné zastupiteľstvo vo vzťahu k realizácii PRO berie na vedomie návrh strategickej časti dokumentu, schvaľuje celý dokument PRO a každoročne schvaľuje vyhodnotenie jeho plnenia. Úlohou obecného zastupiteľstva je taktiež schvaľovanie spolufinancovania pripravovaných projektov. Obecné zastupiteľstvo teda každoročne schvaľuje hodnotiace a monitorovacie správy a rozhoduje o prípadných zmenách a aktualizácii programu.

Plán hodnotenia a monitorovania

Cieľom systému monitorovania a hodnotenia je získavať informácie o reálnom plnení Programu hospodárskeho a sociálneho rozvoja (PHSR) a aj o jeho prípadnom negatívnom vývoji. Výsledkom systému bude prípadná zmena spôsobu realizácie a v prípade potreby aj definovanie a prijatie nových opatrení.

Formulár č. 21 (R5) - Plán hodnotenia a monitorovania

Plán priebežných hodnotení PHSR na programové obdobie 2015 - 2022		
Typ hodnotenia	Vykonať prvýkrát	Dôvod vykonania / periodicita
Strategické hodnotenie	najskôr v roku 2017	Podľa rozhodnutia obce a podľa vzniknutej spoločenskej potreby.
Operatívne hodnotenie	v prípade potreby	Kontrola plnenia programu s reálnou situáciou.
Tematické hodnotenie časti PHSR	2016	V prípade identifikovania témy hodnotenia ako rizikovú časť vo výročnej monitorovacej správe za predchádzajúci kalendárny rok.
Ad hoc mimoriadne hodnotenie	v prípade potreby	Pri návrhu na revíziu PHSR. Pri výraznom odklone od stanovených cieľov.
Ad hoc hodnotenie celého PHSR alebo jeho časti	2016 - 2022	Na základe správy auditu. Na základe rozhodnutia starostu. Na základe kontrolného orgánu. Na základe podnetu poslancov. a pod.

Zdroj: MDVRR 2015, vlastné spracovanie

Jednotlivé úlohy programu budú realizované pomocou bežných postupov a procedúr obecného úradu a ďalších zúčastnených inštitúcií, pričom rozhodujúcim pre úspech bude monitorovanie a koordinácia týchto úloh uskutočnená určeným odborom (oddelením) obecného úradu alebo príslušnými zodpovednými osobami. Plán hodnotenia a monitorovania je podkladom pre prácu riadiaceho tímu a zapojenia sa širokej verejnosti do konkrétnych aktivít. Dokument PRO je otvoreným dokumentom, ktorý bude reagovať na zmeny potrieb obyvateľov, zmeny v okolí a na legislatívne zmeny. Z tohto dôvodu bude dokument podliehať priebežným aktualizáciám a hodnoteniam. Otvorenosťou dokumentu sa zabezpečí flexibilita pri určovaní priorít obce, ktoré musia reagovať na vzniknuté zmeny v danom prostredí a preferenciách obyvateľov.

Časť E - Finančná časť

Finančná časť obsahuje finančné zabezpečenie jednotlivých opatrení a aktivít, inštitucionálnu a organizačnú stránku realizácie programu rozvoja obce.

Tab. 31: Obsah finančnej časti PRO

Finančná časť obsahuje:
indikatívny finančný plán na celú realizáciu PRO
model viaczdrojového financovania jednotlivých opatrení, aktivít (projektov) za účasti sociálno-ekonomických partnerov v území v prepojení na programový rozpočet obce
hodnotiacu tabuľku pre výber projektov

Zdroj: vlastné spracovanie

Časť E.I Indikatívny finančný plán PHSR

Indikatívny finančný plán je prehľadom celkových plánovaných finančných prostriedkov počas celej platnosti schváleného PRO. Súčasťou finančného plánu je aj plánovaná rezerva - výkonnostná rezerva, ktorá má priamy vzťah k rozpočtu obce. Indikatívny rozpočet má rešpektovať princípy zodpovedného finančného manažmentu. Výška potrebných finančných prostriedkov je v tomto PHSR uvedená pri jednotlivých projektoch a opatreniach. Uvedené sumy sú stanovené odhadom, keďže bez spracovania projektovej dokumentácie nie je možné ex-ante určiť konkrétnu (presnú) sumu, potrebnú na realizáciu projektu. Potenciálne zdroje financovania obce sú uvedené v tabuľke nižšie.

Tab. 32: Potenciálne zdroje financovania pre obec

Potenciálne zdroje financovania projektov a aktivít pre obec:
vlastné zdroje (rozpočet obce)
štátne dotácie z účelových fondov (napr. Environmentálny fond, ŠFRB)

financovanie z národných projektov (napr. úrady práce, soc. vecí a rodiny - AOTP)
rozpočet samosprávneho kraja
európske štrukturálne a investičné fondy
nadácie, neinvestičné fondy
účelové fondy zahraničných zastupiteľstiev v SR
svetová banka
sponzorské dary podnikateľov, súkromných osôb, neziskového sektora a pod.
bankové úvery

Zdroj: vlastné spracovanie

Formulár č. 22 (F5) – Indikatívny rozpočet - sumarizácia

	Rok									Spolu (v eur)
	2015	2016	2017	2018	2019	2020	2021	2022	2023	
I. Hospodárska politika - oblasť	*	*	*	*	*	*	*	*	*	11 mil. 306 tis. eur
II. Sociálna politika - oblasť	*	*	*	*	*	*	*	*	*	6 mil. 365 tis. eur
III. Environmentálna politika - oblasť	*	*	*	*	*	*	*	*	*	1 mil. 586 tis. eur
Spolu: (mil. eur)	*	*	*	*	*	*	*	*	*	19 mil. 257 tis. eur

Zdroj: MDVRR 2015, vlastné spracovanie

Časť E.II Finančná časť

Finančný rámec na realizáciu PRO pre potreby súhrnného prehľadu plánovaných projektov a aktivít je formulárom s podrobnou štruktúrou plánovaných finančných prostriedkov na opatrenia, projekty a aktivity PRO na celé jeho obdobie. Obsahuje podrobné členenie predpokladaných finančných zdrojov, potrebných na realizáciu jednotlivých projektov. Finančný rámec pre realizáciu PRO obce je znázornený vo formulári nižšie.

Formulár č. 23 (F2) – Finančný rámec pre realizáciu PHSR obce

Názov opatrenia*	Kód a názov projektu/aktivity	Klasifikácia stavieb - trieda	Hlavný ukazovateľ - výsledku, dopadu	Termín začatia a ukončenia realizácie projektu / aktivity	RN Spolu	Verejné zdroje celkom	Verejné zdroje		Súkromné zdroje	Úverové zdroje	EIB príspevok (informatívne)	Iné zdroje
				mesiac/rok - mesiac/rok			Národné celkom	EÚ (EŠIF) celkom				
					a=b+e+f+g+h	b=c+d	c	d	e	f	g	h
I. Hospodárska politika					11 mil. 306 tis. eur €	*	*	*	*			
Opatrenie 1.1	Aktivita 1.1.1 <i>Vysporiadať pozemky potrebné pre TI v obci</i>	aktivita	Počet pozemkov	2016-2022	300 000	*	*	*	*			
	Aktivita 1.1.2 <i>Získanie pozemkov potrebných pre budovanie TI do vlastníctva obce</i>	aktivita	Počet pozemkov vo vlastníctve obce	2016-2022	1 000 000	*	*	*	*			
	Projekt 1.1.3 <i>Vybudovanie chodníkov v obci</i>	2112 - Miestne komunikácie	Dĺžka novovybudovaných chodníkov	2016-2018	700 000	*	*	*	*			
	Projekt 1.1.4 <i>Vybudovanie ciest v obci</i>	2112 - Miestne komunikácie	Dĺžka novovybudovaných ciest	2016-2019	2 000 000	*	*	*	*			
	Projekt 1.1.5- <i>Vybudovanie mostov a lávok</i>	2141 – Mosty a nadjazdy	Počet vybudovaných mostov a lávok	2016-2022	1 500 000	*	*	*	*			
	Projekt 1.1.6- <i>Rekonštrukcia kanalizácie</i>	2223 – Miestne kanalizácie	Dĺžka zrekonštruovanej kanalizácie km	2016-2018	300 000	*	*	*	*			
	Projekt 1.1.7- <i>Vybudovanie ČOV</i>	2223 – Miestne kanalizácie	Dĺžka vybudovanej ČOV	2016-2017	450 000	*	*	*	*			
	Projekt 1.1.8- <i>Vybudovanie nových zastávok SAD</i>	2112 - Miestne komunikácie	Počet vybudovaných zastávok	2017-2020	250 000	*	*	*	*			
Opatrenie 1.2	Projekt 1.2.1 <i>Rekonštrukcia hydrantov v obci</i>	2420 - Ostatné inžinierske stavby, i.n.	Počet rekonštruovaných hydrantov	2017-2018	100 000	*	*	*	*			

Program rozvoja obce Kružlov 2015-2022

	Projekt 1.2.2 <i>Rekonštrukcia budov vo vlastníctve obce</i>	1 – Budovy (11 – Bytové budovy, 12 – Nebytové budovy)	m2 zrekonštruovaných plôch	2016-2023	900 000	*	*	*	*			
	Projekt 1.2.3 <i>Rekonštrukcia vodovodu v obci</i>	2420 - Ostatné inžinierske stavby, i.n.	Rekonštrukcia vodovodu v bm	2016 - 2023	100 000	*	*	*	*			
	Projekt 1.2.4 <i>Zabezpečenie dopravného značenia v obci</i>	2112 - Miestne komunikácie	Počet označených miest	2016-2017	40 000	*	*	*	*			
	Projekt 1.2.5 <i>Rekonštrukcia verejného osvetlenia</i>	2224 - Miestne elektrické a telekomunikačné rozvody a vedenia	Množstvo zrekonštruovaného osvetlenia	2016-2019	170 000	*	*	*	*			
	Projekt 1.2.6 <i>Rekonštrukcia obecného rozhlasu</i>	2224 - Miestne elektrické a telekomunikačné rozvody a vedenia	Počet zrekonštruovaných reprostaníc	2016-2017	25 000	*	*	*	*			
	Projekt 1.2.7 <i>Rekonštrukcia tenisových kurtov</i>	1265 – Budovy na šport	Počet zrekonštruovaných m2 tenisových kurtov	2018-2020	70 000	*	*	*	*			
	Projekt 1.2.8 <i>Rekonštrukcia futbalového ihriska</i>	1265 – Budovy na šport	Počet zrekonštruovaných m2 futbalového ihriska	2019-2020	65 000	*	*	*	*			
	Projekt 1.2.9 <i>Realizácia pasportizácie cintorína</i>	1271 – Nebytové poľnohospodárske budovy	Počet hrobových miest	2017-2018	150 000	*	*	*	*			
	Projekt 1.2.10 <i>Plynofikácia obce</i>	2221 – Miestne plynovody	Počet napojených domácností	2017-2018	230 000	*	*	*	*			
	Projekt 1.2.11 <i>Inštalácia bankomatov</i>	12 – Nebytové budovy	Počet bankomatov	2017-2017	6 000	*	*	*	*			

Program rozvoja obce Kružlov 2015-2022

	Projekt 1.2.12 <i>Výbudovanie káblových rozvodov</i>	2224 – Miestne elektrické a telekomunikačné rozvody a vedenia	Bm rozvodov	2016-2018	9 000	*	*	*	*			
	Aktivita 1.2.13 <i>Spustenie káblvej televízie</i>	2224 – Miestne elektrické a telekomunikačné rozvody a vedenia	Počet domácností	2017-2017	1 000	*	*	*	*			
	Aktivita 1.2.14 <i>Aktualizácia územného plánu obce</i>	aktivita	Rozsah aktualizácie v %	2016-2017	20 000	*	*	*	*			
	Projekt 1.2.15 <i>Výbudovanie centrálnej kotelne</i>	2222 – Miestne potrubné rozvody vody	Počet kotolní	2018-2019	35 000	*	*	*	*			
	Projekt 1.2.16 <i>Výbudovanie druhého zdroja pitnej vody</i>	2212 – Diaľkové rozvody vody	Počet napojených domácností	2018-2022	65 000	*	*	*	*			
	Aktivita 1.2.17 <i>Spracovanie geometrických plánov</i>	aktivita	Rozsah spracovania v %	2016-2020	200 000	*	*	*	*			
	Projekt 1.2.18 <i>Vytvorenie sociálnej služby pr starých a osamelých obyvateľov</i>	aktivita	Počet umiestnených seniorov	2017-2022	45 000	*	*	*	*			
Opatrenie 1.3	Projekt 1.3.1 <i>Dobudovanie amfiteátra</i>	241 – Športové a rekreačné stavby	Dĺžka turistického náučného Chodníka / km	2019 - 2020	100 000	*	*	*	*			
	Projekt 1.3.2 <i>Výstavba lyžiarskeho vleku</i>	2412 – Ostatné športové a rekreačné stavby	Počet návštevníkov ročne	2018-2020	1 000 000	*	*	*	*			
	Projekt 1.3.3 <i>Výbudovanie rybníka</i>	2412 – Ostatné športové a rekreačné stavby	Rozsah vybudovania v %	2020-2020	200 000	*	*	*	*			
	Projekt 1.3.4 <i>Výbudovanie kúpaliska</i>	2411 – Športové uhriská	Rozsah vybudovania v %	2018-2019	150 000	*	*	*	*			

Program rozvoja obce Kružlov 2015-2022

	Aktivita 1.3.5 <i>Zriadenie obecnej stálej výstavy výrobkov zo sklárne, drevárskeho závodu</i>	1230 – Budovy pre obchod a služby	Počet návštevníkov ročne	2019-2019	45 000	*	*	*	*			
	Projekt 1.3.6 <i>Vybudovanie dostatočného počtu ubytovacích kapacít</i>	121 – Hotely a podobné budovy	Počet ubytovaných návštevníkov za rok	2016-2022	500 000	*	*	*	*			
	Aktivita 1.3.7 <i>Vybudovanie sauny a masážnych služieb</i>	1230 – Budovy pre obchod a služby	Počet návštevníkov za rok	2017-2019	80 000	*	*	*	*			
	Projekt 1.3.8 <i>Vybudovanie parku s cyklodráhou</i>	2112 - Miestne komunikácie	M2 plochy	2016-2022	150 000	*	*	*	*			
	Projekt 1.3.9 <i>Vybudovanie turistických chodníkov a cyklistických chodníkov</i>	2112 - Miestne komunikácie	Km vybudovaných chodníkov	2016-2022	250 000	*	*	*	*			
Opatrenie 1.4	Projekt 1.4.1 <i>Spolupráca v oblasti ponúkaných služieb s okolitými obcami</i>	aktivita	Rozsah ponúkaných služieb	2016-2022	100 000	*	*	*	*			
II. Sociálna politika					6 mil. 365 tis. eur €	*	*	*	*			
Opatrenie 2.1	Projekt 2.1.1 <i>Kamerový systém v obci</i>	2213 - Diaľkové telekomunikačné siete a vedenia	Dokončenie kamerového systému v obci / počet	2018 - 2022	75 000	*	*	*	*			
Opatrenie 2.2	Projekt 2.2.1 <i>Výstavba obecných nájomných bytov</i>	1122 - Trojbytové a viacbytové budovy	Počet nových nájomných bytov v obci / počet	2016 - 2022	2 300 000	*	*	*	*			
	Aktivita 2.2.2 <i>PD na výstavbu nájomných bytov</i>	1122 - Trojbytové a viacbytové budovy	Rozsah spracovania v %	2016-2022	100 000	*	*	*	*			
	Aktivita 2.2.3	1122 -	Rozsah spracovania	2016-2022	50 000	*	*	*	*			

Program rozvoja obce Kružlov 2015-2022

	<i>GR na výstavbu nájomných bytov</i>	Trojbytové a viacbytové budovy	v %									
Opatrenie 2.3	Projekt 2.3.1 <i>Podpora individuálnej bytovej výstavby</i>	aktivita	Počet nových domov /bytov v obci	2016 - 2022	1 500 000	*	*	*	*			
Opatrenie 2.4	Projekt 2.4.1 <i>Vybudovanie oddychových zón na verejných priestranstvách</i>	2412 - Ostatné športové a rekreačné stavby	Počet novovybudovaných oddychových zón / počet	2016-2021	420 000	*	*	*	*			
	Projekt 2.4.2 <i>Rekonštrukcia verejných priestranstiev</i>	2412 - Ostatné športové a rekreačné stavby	Počet zrekonštruovaných verejných priestranstiev / počet	2017-2021	150 000	*	*	*	*			
	Projekt 2.4.3 <i>Výstavba detských ihrísk</i>	1263 - Školy, univerzity a budovy na vzdelávanie	Počet novopostavených detských ihrísk v obci / počet	2017-2022	200 000	*	*	*	*			
Opatrenie 2.5	Projekt 2.5.1 <i>Vybudovanie bezbariérových prístupov do obecných budov</i>	1 – Budovy (11 – Bytové budovy, 12 – Nebytové budovy)	Počet bezbariérových prístupov	2016-2017	100 000	*	*	*	*			
	Projekt 2.5.2 <i>Vybudovanie športového areálu v budove školy</i>	1261 - Budovy na kultúru a verejnú zábavu	Rozsah v m2	2017-2021	50 000	*	*	*	*			
	Projekt 2.5.3 <i>Realizácia zmeny palivovej základne obecných budov</i>	2222 – Miestne potrubné rozvody vody	Počet zrekonštruovaných budov zmenou palivovej základne	2020-2022	60 000	*	*	*	*			
	Projekt 2.5.4 <i>Rekonštrukcia kuchyne v KBS</i>	1261 - Budovy na kultúru a verejnú zábavu	Zrekonštruovaná kuchyňa	2019-2021	35 000	*	*	*	*			
	Projekt 2.5.5 <i>Vybudovanie športového areálu v obci</i>	1261 - Budovy na kultúru a verejnú zábavu	Novovybudovaný športový areál	2018-2020	60 000	*	*	*	*			
	Projekt 2.5.6 <i>Rekonštrukcia</i>	1220 - Budovy pre	Počet zrekonštruovaných	2018-2022	170 000	*	*	*	*			

Program rozvoja obce Kružlov 2015-2022

	obecného úradu	administratívu	budov									
	Projekt 2.5.7 Vybudovanie priestorov pre klub zdravia	126 – Budovy na kultúru, verejnú zábavu, vzdelávanie a zdravotníctvo	Priestory v m2	2020-2022	120 000	*	*	*	*			
	Projekt 2.5.8 Vybudovanie priestorov pre klub dôchodcov	126 – Budovy na kultúru, verejnú zábavu, vzdelávanie a zdravotníctvo	Počet návštevníkov ročne	2016-2022	520 000	*	*	*	*			
Opatrenie 2.6	Aktivita 2.6.1 Priprava propagačných materiálov obce	aktivita	Počet návštevníkov obce ročne	2016-2022	40 000	*	*	*	*			
	Aktivita 2.6.2 Propagácia obce na dostupných miestach	aktivita	Počet návštevníkov obce ročne	2016-2022	35 000	*	*	*	*			
	Aktivita 2.6.3 Realizácia plesov v obci	aktivita	Počet zrealizovaných plesov ročne	2016-2022	30 000	*	*	*	*			
	Projekt 2.6.4 Nákup posilovacích zariadení	aktivita	Počet posilovacích zariadení	2016-2017	20 000	*	*	*	*			
	Aktivita 2.6.5 Zriadenie aerobiku pre ženy	aktivita	Počet návštevníčok	2016-2016	5 000	*	*	*	*			
	Projekt 2.6.6 Vybudovanie minigolfového ihriska	2411 – Športové ihriská	m2 ihriska	2018-2022	40 000	*	*	*	*			
	Aktivita 2.6.7 Vybudovanie IT klubu	1261 - Budovy na kultúru a verejnú zábavu	Počet návštevníkov	2020-2020	35 000	*	*	*	*			
	Aktivita 2.6.8 Realizácia kurzov pre občanov podľa potreby	aktivita	Počet účastníkov kurzu	2016-2022	90 000	*	*	*	*			
	Projekt 2.6.9 Vybudovanie centra voľného času	1261 - Budovy na kultúru a verejnú zábavu	Počet m2 plochy	2016-2018	150 000	*	*	*	*			
	Aktivita 2.6.10 Umiestnenie	1264 – Nemocničné	Zvýšenie počtu pacientov	2016-2016	5 000	*	*	*	*			

Program rozvoja obce Kružlov 2015-2022

	<i>ambulancie detského lekára na prízemie zdravotného strediska</i>	budovy a zdravotnícke zariadenia										
	Aktivita 2.6.11 <i>Spustenie prevádzkovania ďalších zdravotných služieb v zdravotnom stredisku</i>	aktivita	Zvýšenie počtu pacientov	2017-2017	5 000	*	*	*	*			
III. Environmentálna politika					1 mil. 586 tis. eur €	*	*	*	*			
Opatrenie 3.1	Projekt 3.1.1 <i>Vybudovanie prevádzky na spracovanie odpadov</i>	2420 - Ostatné inžinierske stavby, i.n.	Počet novovybudovaných prevádzok	2017 - 2020	70 000	*	*	*	*			
	Aktivita 3.1.2 <i>Zvyšovanie miery environmentálnej výchovy občanov v obci</i>	aktivita	Počet preškolených občanov	2016-2022	10 000	*	*	*	*			
	Aktivita 3.1.3 <i>Zamedzenie vypaľovania trávy a burín</i>	aktivita	Rozsah zamedzenia	2016-2022	10 000	*	*	*	*			
	Aktivita 3.1.4 <i>Zamedzenie vzniku smetísk</i>	aktivita	Rozsah zamedzenia	2017-2022	20 000	*	*	*	*			
	Aktivita 3.1.5 <i>Organizovanie obecnej súťaže o najkrajšie upravené priestory</i>	aktivita	Počet súťaží	2016-2022	4 000	*	*	*	*			
	Projekt 3.1.6 <i>Vybudovanie zberného dvora</i>	2420 - Ostatné inžinierske stavby, i.n.	Počet zberných dvorov	2016-2017	25 000	*	*	*	*			
	Aktivita 3.1.7 <i>Zvýšenie miery separovania odpadu občanmi</i>	aktivita	Rozsah separovania v tonách	2016-2022	6 000	*	*	*	*			
	Projekt 3.1.8 <i>Zabezpečenie kontajnerov na</i>	aktivita	Počet kontajnerov	2016-2019	40 000	*	*	*	*			

Program rozvoja obce Kružlov 2015-2022

	<i>separovaný zber</i>											
	Projekt 3.1.9 <i>Vybudovanie obecného kompostoviska</i>	2420 - Ostatné inžinierske stavby, i.n.	Počet kompostovísk	2017-2017	60 000	*	*	*	*			
	Aktivita 3.1.10 <i>Vyčistenie lesných potokov a studní</i>	aktivita	Počet vyčistených potokov a studní	2017-2019	20 000	*	*	*	*			
	Projekt 3.1.11 <i>Regulácia potoka</i>	215 – Prístavy, vodné cesty, priehrady a iné vodné diela	Km zregulovania	2017-2017	700 000	*	*	*	*			
	Projekt 3.1.12 <i>Zabezpečenie využívania veternej energie</i>	aktivita	Počet sústav	2016-2022	420 000	*	*	*	*			
	Aktivita 3.1.13 <i>Systematické riešenie obecnej zelene</i>	aktivita	Rozsah zelene v obci	2016-2022	96 000	*	*	*	*			
	Aktivita 3.1.14 <i>Oprava poškodených poklopov kanalizácie</i>	aktivita	Počet opravených poklopov	2016-2016	50 000	*	*	*	*			
Opatrenie 3.2	Projekt 3.2.1 <i>Likvidácia čiernych skládok a zakúpenie fotopascí</i>	1274 - Ostatné budovy, i. n.	Počet zlikvidovaných skládok / počet	2016-2018	55 000	*	*	*	*			
Celkom					19 mil. 257 tis. eur	*	*	*	*			

Zdroj: MDVRR 2015, Obecný úrad, vlastné spracovanie

Poznámka:

* znázornenie predpokladaného spôsobu financovania daného projektu/aktivity.

Model viaczdrojového financovania

Financovanie jednotlivých projektov sa bude realizovať z viacerých zdrojov, pričom závisieť bude od aktuálnej finančnej situácie obce a aktuálnych potrieb. Financovanie sa tak bude opierať o zdroje obce, o národné zdroje, o zdroje z EŠIF, VÚC, o súkromné a ďalšie zdroje. Intervenčná matica predstavuje odhad objemu potrebných zdrojov na realizáciu jednotlivých projektových zámerov. Finálna podoba a konkrétna výška investícií bude známa až po vypracovaní projektovej dokumentácie a vychádzať bude najmä z procesu verejného obstarávania.

Formulár č. 24 (F5) - Modelu viaczdrojového financovania – intervenčná matica

Viaczdrojové financovanie							
Prioritná oblasť	Celkové náklady /eur	Verejné zdroje					Súkromné zdroje
		EÚ	Štát	VÚC	Obec/ mesto	Spolu	
Opatrenie 1.1	6 500 000	*	*		*		
Opatrenie 1.2	2 231 000	*	*		*		
Opatrenie 1.3	2 475 000	*	*		*		
Opatrenie 1.4	100 000						
Opatrenie 2.1	75 000	*	*		*		
Opatrenie 2.2	2 450 000	*	*		*		
Opatrenie 2.3	1 500 000	*	*		*		
Opatrenie 2.4	770 000	*	*		*		
Opatrenie 2.5	1 115 000	*	*		*		
Opatrenie 2.6	455 000	*	*		*		
Opatrenie 3.1	1 531 000	*	*		*		
Opatrenie 3.2	55 000	*	*		*		
Spolu	19 257 000	*	*		*		

Zdroj: vlastné spracovanie

Poznámka:

* znázornenie predpokladaného spôsobu financovania daného projektu/aktivity.

Systém hodnotenia zarad'ovania projektov do financovania

Dôležitým momentom v procese realizácie PRO je schvaľovanie financovania jednotlivých projektových zámerov obecným zastupiteľstvom. Pri výbere projektov je nutné prihliadať na ich dôležitosť a význam či už z legislatívneho hľadiska, alebo vo vzťahu k rozvoju obce.

Hodnotiaca tabuľka pre výber projektov, ktorá je uvedená nižšie, je upravená pre potreby obce. Najvyššiu prioritu (úroveň dôležitosti) majú projekty, ktorých realizácia vyplýva priamo z legislatívy a projekty, ktoré budú riešiť výrazne naliehavú havarijnú alebo mimoriadnu situáciu. Kategória s vysokou prioritou zahŕňa projekty s oporou vo VZN obce, projekty Miestnej akčnej skupiny, oblastnej organizácie cestovného ruchu, projekty s vydaným právoplatným stavebným povolením (príp. aj projekty s ukončeným procesom verejného obstarávania) a projekty, na ktoré sa dajú získať zdroje z EŠIF a/alebo ich realizácia je zároveň nutná pre rozvoj obce. Kategória so strednou úrovňou dôležitosti obsahuje tie projekty, ktoré majú možnosť byť spolufinancované z európskych štrukturálnych a investičných fondov a/alebo ich realizácia je zároveň vhodná pre rozvoj obce. Kategóriu 4 a 5 predstavujú projekty nachádzajúce sa vo fáze úvah (bez spracovania prvotných analýz, projektovej dokumentácie, stavebného povolenia a pod.).

Formulár č. 25 (F3) - Hodnotiaca tabuľka pre výber projektov

Kategória	Úroveň dôležitosti	Hodnotiace kritérium (podmienky pre zaradenie do úrovne dôležitosti)	Projekt
1	Najvyššia	a) projekty vyplývajúce zo zákona alebo legislatívy EÚ b) projekty riešiace havarijnú alebo mimoriadnu situáciu	
2	Vysoká	a) projekty s oporou vo VZN obce; b) projekty s právoplatným stavebným povolením; c) projekty MAS; d) projekty OOCR; e) projekty miestnych rozvojových	Projekt/Aktivita 1.1.1 až 1.1.8; Projekt/Aktivita 1.2.1 až 1.2.18; Projekt/Aktivita 1.3.1 až 1.3.9;

		<p>organizácií;</p> <p>f) projekty s vysokou podporou obyvateľov;</p> <p>g) projekty s potenciálom spolufinancovania z EŠIF a z iných zdrojov a/alebo projekty, ktorých realizácia je pre rozvoj obce nutná.</p>	<p>Projekt 1.4.1;</p> <p>Projekt 2.1.1;</p> <p>Projekt/Aktivita 2.2.1 až 2.2.3;</p> <p>Projekt 2.3.1;</p> <p>Projekt/Aktivita 2.4.1 až 2.4.3;</p> <p>Projekt/Aktivita 2.5.1 až 2.5.8;</p> <p>Projekt/Aktivita 2.6.1 až 2.6.11;</p> <p>Projekt/Aktivita 3.1.1 až 3.1.14;</p> <p>Projekt 3.2.1</p>
3	Stredná	Projekty s potenciálom spolufinancovania z EŠIF a z iných zdrojov a/alebo projekty, ktorých realizácia je pre rozvoj obce vhodná.	
4	Nízka	Projekty v štádiu zámerov / úvah	
5	Najnižšia	Ostatné	

Zdroj: MDVRR 2015, vlastné spracovanie

Záver

Formulár č. 26 (Z1) - Schválenie PHSR

Schválenie PHSR	
Dokument	<ul style="list-style-type: none"> – <u>Názov:</u> Program rozvoja obce Kružlov na roky 2015 - 2022 – <u>Štruktúra dokumentu:</u> dokument je štruktúrovaný podľa zákona č. 539/2008 Z. z. o podpore regionálneho rozvoja a podľa Metodiky na vypracovanie Programu hospodárskeho a sociálneho rozvoja obce/obcí/VÚC, vydanéj Ministerstvom dopravy, výstavby a regionálneho rozvoja, verzia 2.0, február 2015.
Spracovanie	<ul style="list-style-type: none"> – <u>Forma spracovania:</u> Spracovanie PRO vykonala obec svojpomocne, na základe externého odborného poradenstva. – <u>Obdobie spracovania:</u> Rok 2015 – <u>Riadiaci tím:</u> Riadiaci tím pozostával z 5 členov a v procese spracovania mal 2 pracovné zasadania. – <u>Pracovné skupiny:</u> Pracovná skupina hospodárska mala 5 členov (počet pracovných zasadaní 2), pracovná skupina sociálna 5 členov (2 zasadania) a pracovná skupina environmentálna 5 členov (2 zasadania) . – <u>Účast' verejnosti a komunikácia s verejnosťou:</u> verejnosť bola vyzývaná participovať na procese spracovania PHSR prostredníctvom web stránky obce, jej názory boli zozbierané formou dotazníkového prieskumu. – <u>Náklady na spracovanie:</u> 350,- eur
Prerokovanie	<ul style="list-style-type: none"> – <u>Prerokovanie v orgánoch samosprávy:</u>

	<p>.....</p> <p>– <u>Verejné pripomienkovanie:</u></p> <p>.....</p>
Schválenie	<p>– <u>Návrh na uznesenie zastupiteľstva:</u></p> <p>„Obecné zastupiteľstvo schvaľuje Program rozvoja obce Kružlov na roky 2015 – 2022“.</p>

Zdroj: Weisová, Bernátová2012, vlastné spracovanie

Povinné prílohy PHSR

- Príloha č. 1 - Zoznam členov riadiaceho tímu, pracovných skupín a partnerov zapojených do spracovania PHSR
- Príloha č. 2 - Zoznam informačných zdrojov použitých v PHSR (východiskové strategické a koncepčné dokumenty, súvisiaca legislatíva)
- Príloha č. 3 - Zoznam skratiek použitých v PHSR
- Príloha č. 4 - Akčný plán na daný rozpočtový rok s výhľadom na 2 roky (x+2)
- Príloha č. 5 - Dohoda o partnerstve
- Príloha č. 6 - Zoznam tabuliek, grafov, obrázkov a formulárov

Povinné prílohy PHSR

Príloha č.1 - Zoznam členov riadiaceho tímu, pracovných skupín a partnerov zapojených do spracovania PHSR

Zoznam členov riadiaceho tímu, pracovných skupín a partnerov zapojených do spracovania PHSR		
Zoznam členov riadiaceho tímu:		
Prioritná oblasť Hospodárska		
Prioritná oblasť - Sociálna		
Prioritná oblasť - Environmentálna		

Zdroj: vlastné spracovanie

Príloha č.2 - Zoznam informačných zdrojov použitých v PHSR (východiskové strategické a koncepcné dokumenty, súvisiaca legislatíva)

Formulár č. 27 (PP1) - Zoznam analyzovaných koncepcných dokumentov

Zoznam analyzovaných koncepcných dokumentov			
Názov dokumentu	Platnosť dokumentu	Úroveň dokumentu	Zdroj
Národná stratégia regionálneho rozvoja SR (NSRR)	2030	národná	www.mindop.sk
Koncepcia územného rozvoja Slovenska (KURS 2011)		národná	www.build.gov.sk/mvrrsr
PHSR Prešovského samosprávneho kraja 2008 - 2015	2008 - 2015	regionálna	www.po-kraj.sk
Štatistický úrad SR			www.statistics.sk
Operačné programy 2014 - 2020	2014 - 2020	národná	partnerskadohoda.gov.sk
Koncepcia územného rozvoja Slovensko 2001	2020	národná	www.telecom.gov.sk www.build.gov.sk/
Strategický plán rozvoja dopravnej infraštruktúry SR do roku 2020 - návrh	2020	národná	www.telecom.gov.sk
Stratégia Európa 2020	2020	európska	www.eu2020.gov.sk

Zdroj: MDVRR 2015, vlastné spracovanie

² V súčasnosti prebieha proces spracovania nového PHSR Prešovského samosprávneho kraja, predpokladaný termín jeho schválenia je koncom roka 2015.

Formulár č. A 1 - Zoznam kvantitatívnych a kvalitatívnych dát

Zoznam použitých kvantitatívnych a kvalitatívnych dát		
Oblasť dát /téma	Zdroj dát	Webová stránka
Demografia	Štatistický úrad SR Obecný úrad Kružlov	slovak.statistiscs.sk www.kruzlov.ocu.sk
Bývanie	Štatistický úrad SR	slovak.statistiscs.sk

Školstvo a vzdelávanie	Obecný úrad KružlovŠtatistický úrad SR	www.kruzlov.ocu.sk slovak.statistiscs.sk
Zdravotníctvo	Obecný úrad Kružlov	www.kruzlov.ocu.sk
Sociálna starostlivosť	Obecný úrad Kružlov	www.kruzlov.ocu.sk
Ekonomická štruktúra	Štatistický úrad SR Obchodný register SR	www.kruzlov.ocu.sk www.orsr.sk

Zdroj: vlastné spracovanie

Internetové zdroje:

datacube.statistics.sk	www.po-kraj.sk
datacube.statistics.sk/SODB/	partnerskadohoda.gov.sk
statdat.statistics.sk	www.kruzlov.ocu.sk
www.mindop.sk	http://naseobce.sk/mesta-a-obce/1367-kruzlov
www.telecom.gov.sk	http://http://kruzlov.oma.sk/
www.eu2020.gov.sk	http://www.e-obce.sk/obec/kruzlov/kruzlov.html
www.build.gov.sk/mvrrsr	

Zdroj: vlastné spracovanie

Príloha č.3 - Zoznam skratiek použitých v PHSR

PRO	Program Rozvoja Obce
VÚC	Vyšší Územný Celok
OcÚ	Obecný Úrad
FK	Finančná Komisia
ŽP	Životné Prostredie
ZŠ	Základná Škola
MŠ	Materská Škola
PHSR	Program Hospodárskeho a Sociálneho Rozvoja
ŠK	Športový Klub
EŠIF	Európske Štrukturálne a Investičné Fondy
ha	hektár
KURS	Koncepcia Územného Rozvoja Slovenska
ŠFRB	Štátny Fond Rozvoja Bývania
ŠÚ SR	Štatistický Úrad Slovenskej Republiky
ÚPSVar	Ústredie Práce, Sociálnych Vecí a Rodiny
SODB	Sčítanie Obyvateľov, Domov a Bytov
ORSR	Obchodný Register Slovenskej Republiky
ŽRSR	Živnostenský Register Slovenskej Republiky
EÚ	Európska Únia
OP	Operačný Program
PD	Projektová dokumentácia
SP	Stavebné Povolenie
CR	Centrálny Register
OOCR	Oblasťná Organizácia Cestovného Ruchu
ČOV	Čistička Odpadových Vôd
AOTP	Aktívne Opatrenia Trhu Práce
km	kilometer

Príloha č.4 - Akčný plán na daný rozpočtový rok s výhľadom na 2 roky (x+2)

Opatrenie , aktivita	Termín (rok)	Zodpovedný	Financovanie (v eur)
Opatrenie 1.1 Skvalitnenie miestnej dopravnej infraštruktúry			
Aktivita 1.1.1 – Vysporiadať pozemky potrebné pre TI v obci	2016-2022	obec	300 000
Aktivita 1.1.2 – Získanie pozemkov potrebných pre budovanie TI do vlastníctva obce	2016-2022	obec	1 000 000
Projekt 1.1.3 – Vybudovanie chodníkov v obci	2016-2018	obec	700 000
Projekt 1.1.4 – Vybudovanie ciest v obci	2016 - 2019	obec	2 000 000
Projekt 1.1.5- Vybudovanie mostov a lávok	2016-2022	obec	1 500 000
Projekt 1.1.6- Rekonštrukcia kanalizácie	2016-2018	obec	300 000
Projekt 1.1.7- Vybudovanie ČOV	2016-2017	obec	450 000
Projekt 1.1.8- Vybudovanie nových zastávok SAD	2017-2020	obec	250 000
Opatrenie 1.2 Zlepšenie technickej vybavenosti obce			
Projekt 1.2.1 - Rekonštrukcia hydrantov v obci	2017-2018	obec	100 000
Projekt 1.2.2 – Rekonštrukcia budov vo vlastníctve obce	2016 - 2023	obec	900 000
Projekt 1.2.3 – Rekonštrukcia vodovodu v obci	2016 - 2023	obec	100 000
Projekt 1.2.4- Zabezpečenie dopravného značenia v obci	2016-2017	obec	40 000
Projekt 1.2.5- Rekonštrukcia verejného osvetlenia	2016-2019	obec	170 000
Projekt 1.2.6- Rekonštrukcia obecného rozhlasu	2016-2017	obec	25 000
Projekt 1.2.7- Rekonštrukcia tenisových kurtov	2018-2020	obec	70 000
Projekt 1.2.8- Rekonštrukcia futbalového ihriska	2019-2020	obec	65 000
Projekt 1.2.9- Realizácia pasportizácie cintorína	2017-2018	obec	150 000
Projekt 1.2.10- Plynofikácia obce	2017-2018	obec	230 000

Projekt 1.2.11- Inštalácia bankomatov	2017-2017	obec	6 000
Projekt 1.2.12- Vybudovanie káblových rozvodov	2016-2018	obec	9 000
Aktivita 1.2.13- Spustenie káblovej televízie	2017-2017	obec	1 000
Aktivita 1.2.14- Aktualizácia územného plánu obce	2016-2017	obec	20 000
Projekt 1.2.15- Vybudovanie centrálnej kotolne	2018-2019	obec	35 000
Projekt 1.2.16- Vybudovanie druhého zdroja pitnej vody	2018-2022	obec	65 000
Aktivita 1.2.17- Spracovanie geometrických plánov	2016-2020	obec	200 000
Projekt 1.2.18- Vytvorenie sociálnej služby pre starých a osamelých obyvateľov	2017-2022	obec	45 000
Opatrenie 1.3- Skvalitnenie vybavenosti a služieb v oblasti cestovného ruchu			
Projekt 1.3.1 – Dobudovanie amfiteátra	2019 - 2020	obec	100 000
Projekt 1.3.2- Výstavba lyžiarskeho vleku	2018-2020	obec	1 000 000
Projekt 1.3.3- Vybudovanie rybníka	2020-2020	obec	200 000
Projekt 1.3.4- Vybudovanie kúpaliska	2018-2019	obec	150 000
Aktivita 1.3.5- Zriadenie obecnej stálej výstavy výrobkov zo sklárne, drevárskeho závodu	2019-2019	obec	45 000
Projekt 1.3.6- Vybudovanie dostatočného počtu ubytovacích kapacít	2016-2022	obec	500 000
Aktivita 1.3.7- Vybudovanie sauny a masážnych služieb	2017-2019	obec	80 000
Projekt 1.3.8- Vybudovanie parku s cyklodráhou	2016-2022	obec	150 000
Projekt 1.3.9- Vybudovanie turistických chodníkov a cyklistických chodníkov	2016-2022	obec	250 000
Opatrenie 1.4- Spolupráca s okolitými a partnerskými obcami vrátane cezhraničnej spolupráce			
Projekt 1.4.1- Spolupráca v oblasti ponúkaných služieb s okolitými obcami	2016-2022	obec	100 000
Opatrenie 2.1- Zvyšovanie bezpečnosti obyvateľov			
Projekt 2.1.1 - Kameraný systém v obci	2018-2022	obec	75 000
Opatrenie 2.2- Tvorba podmienok pre bývanie			
Projekt 2.2.1 - Výstavba obecných nájomných bytov	2016-2022	obec	2 300 000

Aktivita 2.2.2- PD na výstavbu nájomných bytov	2016-2022	obec	100 000
Aktivita 2.2.3- GR na výstavbu nájomných bytov	2016-2022	obec	50 000
Opatrenie 2.3- Podpora individuálnej bytovej výstavby			
Projekt 2.3.1 - Podpora individuálnej bytovej výstavby	2016 - 2022	obec	1 500 000
Opatrenie 2.4- Vybudovanie oddychových zón na verejných priestranstvách, výstavba detských ihrísk			
Projekt 2.4.1 - Vybudovanie oddychových zón na verejných priestranstvách	2016-2021	obec	420 000
Projekt 2.4.2 - Rekonštrukcia verejných priestranstiev	2017 - 2021	obec	150 000
Projekt 2.4.3 - Výstavba detských ihrísk	2017-2022	obec	200 000
Opatrenie 2.5- Zlepšenie kvality sociálnej infraštruktúry a verejných budov			
Projekt 2.5.1 – Vybudovanie bezbariérových prístupov do obecných budov	2016 - 2017	obec	100 000
Projekt 2.5.2 – Vybudovanie športového areálu v budove školy	2017-2021	obec	50 000
Projekt 2.5.3 – Realizácia zmeny palivovej základne obecných budov	2020-2022	obec	60 000
Projekt 2.5.4 - Rekonštrukcia kuchyne v KSB	2019-2021	obec	35 000
Projekt 2.5.5 - Vybudovanie športového areálu v obci	2018-2020	obec	60 000
Projekt 2.5.6 - Rekonštrukcia obecného úradu	2018-2022	obec	170 000
Projekt 2.5.7 – Vybudovanie priestorov pre klub zdravia	2020-2022	obec	120 000
Projekt 2.5.8- Vybudovanie priestorov pre klub dôchodcov	2016-2022	obec	520 000
Opatrenie 2.6- Podpora kultúrneho a spoločenského života			
Aktivita 2.6.1- Príprava propagačných materiálov obce	2016-2022	obec	40 000
Aktivita 2.6.2- Propagácia obce na dostupných miestach	2016-2022	obec	35 000
Aktivita 2.6.3- Realizácia plesov v obci	2016-2022	obec	30 000
Projekt 2.6.4- Nákup posilovacích zariadení	2016-2017	obec	20 000
Aktivita 2.6.5- Zriadenie aerobicu pre ženy	2016-2016	obec	5 000

Projekt 2.6.6- <i>Vybudovanie minigolfového ihriska v obci</i>	2018-2022	obec	40 000
Aktivita 2.6.7- <i>Vybudovanie IT klubu</i>	2020-2020	obec	35 000
Aktivita 2.6.8- <i>Realizácia kurzov pre občanov podľa potreby</i>	2016-2022	obec	90 000
Projekt 2.6.9- <i>Vybudovanie centra voľného času</i>	2016-2018	obec	150 000
Aktivita 2.6.10- <i>Umiestnenie ambulancie detského lekára na prízemie zdravotného strediska</i>	2016-2016	obec	5 000
Aktivita 2.6.11- <i>Spustenie prevádzkovania ďalších zdravotných služieb v zdravotnom stredisku</i>	2017-2017	obec	5 000
Opatrenie 3.1- Podpora aktivít a projektov v oblasti odpadového hospodárstva			
Projekt 3.1.1 – <i>Vybudovanie prevádzky na spracovanie odpadov</i>	2017-2020	obec	70 000
Aktivita 3.1.2 – <i>Zvyšovanie miery environmentálnej výchovy občanov v obci</i>	2016-2022	obec	10 000
Aktivita 3.1.3 – <i>Zamedzenie vypaľovania tráv a burín</i>	2016-2022	obec	10 000
Aktivita 3.1.4- <i>Zamedzenie vzniku smetísk</i>	2017-2022	obec	20 000
Aktivita 3.1.5- <i>Organizovanie obecnej súťaže o najkrajšie upravené priestory</i>	2016-2022	obec	4 000
Projekt 3.1.6- <i>Vybudovanie zberného dvora</i>	2016-2017	obec	25 000
Aktivita 3.1.7- <i>Zvýšenie miery separovania odpadu občanmi</i>	2016-2022	obec	6 000
Projekt 3.1.8- <i>Zabezpečenie kontajnerov na separovaný zber</i>	2016-2019	obec	40 000
Projekt 3.1.9- <i>Vybudovanie obecného kompostoviska</i>	2017-2017	obec	60 000
Aktivita 3.1.10- <i>Vyčistenie lesných potokov a studní</i>	2017-2019	obec	20 000
Projekt 3.1.11- <i>Regulácia potoka</i>	2017-2017	obec	700 000
Projekt 3.1.12- <i>Zabezpečenie využívania veternej energie</i>	2016-2022	obec	420 000
Aktivita 3.1.13- <i>Systematické riešenie obecnej zelene</i>	2016-2022	obec	96 000
Aktivita 3.1.14- <i>Oprava poškodených poklopov kanalizácie</i>	2016-2016	obec	50 000
Opatrenie 3.2- Boj proti čiernym skládkam			

Aktivita 3.2.1 - Likvidácia čiernych skládok a zakúpenie fotopascí	2016-2018	obec	55 000
---	-----------	------	--------

Príloha č.5 - Dohoda o partnerstve

Formulár č. Ú 5 - Dohoda o partnerstve

Názov	
Obdobie platnosti	
Predmet dohody	
Účastníci dohody	
Podporované aktivity	

Zdroj: Weisová, Bernátová 2012, vlastné spracovanie

Príloha č.6 - Zoznam tabuliek, grafov, obrázkov a formulárov

Obr. 1: Ohraničenie územia obce Kružlov	19
Obr. 2: Poloha obce Kružlov znázornená na mape Slovenska.....	20
Obr. 3: Poloha obce v rámci Prešovského kraja.....	20
Obr. 4: Rímsko – katolícky kostol v Kružlovskej Hute	24
Obr. 4: Znázornenie erbu obce Kružlov	28
Obr. 6: Schéma stromu problémov	42
Graf č. 1: Osoby ekonomicky aktívne (Zdroj: ŠÚ SR, SODB 2011)	33
Graf č. 2: Pracujúci a nezamestnaný v obci (Zdroj: ŠÚ SR, SODB 2011).....	34
Graf č. 3: Graf výslednej SWOT analýzy	67
Tab. 1: Dôležitosť vypracovania PRO	9
Tab. 2: Základné charakteristiky obce Kružlov	18
Tab. 3: Základné polohopisné údaje obce Vyšný Tvarožec.....	19
Tab. 4: Hydrologické údaje obce Kružlov	21
Tab. 5: Vybrané údaje krajinnej štruktúry obce	22
Tab. 6: Stručný prehľad vedenia obce a obecného zastupiteľstva 2010	27
Tab. 7: Vývoj počtu obyvateľov v obci.....	30
Tab. 8: Prirodzený prírastok obyvateľstva v obci od roku 2011-2014	30
Tab. 9: Prirodzený úbytok obyvateľstva v obci od roku 2011-2014.....	30
Tab. 10: Vývoj počtu narodených v obci od roku 2007-2014	31
Tab. 11: Vývoj počtu zomretých v obci od roku 2007-2014	31
Tab. 12: Prírastok obyvateľstva sťahovaním v obci od roku 2011-2014.....	31
Tab. 13: Bývajúce obyvateľstvo podľa národnosti SODB 2011.....	31
Tab. 14: Bývajúce obyvateľstvo podľa náboženského vyznania SODB 2011	32
Tab. 15: Vývoj postavených domov v obci v období 2007-2014	32
Tab. 16: Opatrovateľská služba v byte.....	34

Tab. 17: Príjmy obce po poslednej zmene k 31.12. 2013	35
Tab. 18: Výdavky obce po poslednej zmene k 31.12. 2013.....	35
Tab. 19: Príjmy celkom.....	35
Tab. 20: Výdavky celkom	36
Tab. 21: Evidencia podnikateľských subjektov (Formulár č. A 4)	36
Tab. 22: Vývoj počtu tried na materskej škole v obci za obdobie 2007-2014.....	37
Tab. 23: Vývoj počtu tried na materskej škole v obci za obdobie 2007-2014.....	38
Tab. 24: Vývoj počtu tried na základnej škole v obci za obdobie 2007-2014.....	39
Tab. 25: Odporúčania Európskej komisie pre SR.....	70
Tab. 26: Strategická vízia obce Kružlov	71
Tab. 27: Prioritné oblasti na dosiahnutie stanovených cieľov obce.....	72
Tab. 28: Rozvojové oblasti obce	73
Tab. 29: Rozvojové priority obce.....	73
Tab. 30: Odporúčania Európskej komisie pre	110
Tab. 31: Obsah finančnej časti PRO	113
Tab. 32: Potenciálne zdroje financovania pre obec.....	113

Formulár č. 1 (Ú1) - Zámer spracovania PHSR.....	9
Formulár č. 2 (Ú2) - Harmonogram spracovania PHSR.....	10
Formulár č. 3 (Ú3) - Metódy zapojenia verejnosti odo prípravy PHSR	11
Formulár č. 4 (Ú4) - Zoznam členov pracovných skupín	12
Formulár č. 5 (Ú6) - Ex - post hodnotenie predchádzajúceho PHSR	13
Formulár č. 6 (A1) - Zoznam kvantitatívnych a kvalitatívnych dát.....	39
Formulár č. 7 (A2) - Analýza príčin a dôsledkov	40
Formulár č. 8 (A3) - Plánovací formulár prieskumu.....	44
Formulár č. 9(A7) - Ex - ante hodnotenie stavu projektovej pripravenosti investícií.....	46
Formulár č. 10 (A8) - STEEP analýza (analýza externého prostredia).....	59
Formulár č. 11 (A9) - Analýza konkurencie	60
Formulár č. 12 (A10) - SWOT analýza.....	61
Formulár č. 13 (A12) - Matica vzájomných väzieb SWOT analýzy	68
Formulár č. 14 (A13) - Kontrolný zoznam pre hodnotenie niektorých možných rizík	69
Formulár č. 15 (S1) - Hierarchia strategických cieľov	74
Formulár č. 16 (S2) - Záznam z verejného prerokovania	76

Formulár č. 17 (P1) - Tabuľka opatrení, projektov a aktivít podľa oblastí.....	77
Formulár č. 18 (P2) - Tabuľka ukazovateľov výsledkov, dopadov	83
Formulár č. 19 (P3) - Súhrnný prehľad projektových zámerov obce.....	96
Formulár č. 20 (R1) - Akčný plán	106
Formulár č. 21 (R5) - Plán hodnotenia a monitorovania.....	111
Formulár č. 22 (F5) – Indikatívny rozpočet - sumarizácia.....	114
Formulár č. 23 (F2) – Finančný rámec pre realizáciu PHSR obce	115
Formulár č. 24 (F5) - Modelu viaczdrojového financovania – intervenčná matica	123
Formulár č. 25 (F3) - Hodnotiacia tabuľka pre výber projektov	124
Formulár č. 26 (Z1) - Schválenie PHSR	126
Formulár č. 27 (PP1) - Zoznam analyzovaných koncepčných dokumentov.....	131