

PROGRAM ROZVOJA OBCE SMILNO

NA ROKY 2015 - 2022



Názov:	Program rozvoja obce Smilno na roky 2015-2022
Územné vymedzenie :	Obec Smilno , kód okresu: 701, kód obce: 519782
Územný plán obce schválený:	áno
Dátum schválenia PRO:	11.12.2015
Dátum platnosti:	21.12.2015 do 31.12.2022
Verzia	1
Publikovaný verejne:	18.12.2015

Obsah

Úvod	4
1. Analytická časť	7
1.1 Súhrnná charakteristika územia	7
1.1.1 Symboly obce Smilno	9
1.2 Sociálna charakteristika	10
1.2.1 Vývoj počtu obyvateľov podľa pohlavia a veku	10
1.2.2 Štruktúra obyvateľstva podľa produktivity a ekonomickej aktivity	12
1.2.3 Prirodzený prírastok – migrácia obyvateľstva	14
1.2.4 Národnostná štruktúra obyvateľstva a vierovyznanie	16
1.2.5 Štruktúra obyvateľstva podľa vzdelania	18
1.2.6 Štruktúra uchádzačov o zamestnanie	19
1.3 Ekonomická charakteristika	20
1.3.1 Technická infraštruktúra a priemysel	20
1.3.2 Doprava	23
1.3.3 Kultúrohistorické hodnoty územia	23
1.3.4 Zdravotníctvo a sociálna starostlivosť	28
1.3.5 Vzdelávanie a školstvo	29
1.3.6 Podnikateľské prostredie a priemyselná výroba v regióne	30
1.3.7 Hospodárenie obce	32
1.4 Environmentálna charakteristika	35
1.4.1 Geomorfologické a geologické pomery	35
1.4.2 Hydrologické pomery	35

1.4.3 Klimatické pomery	36
1.4.4 Pedologické podmienky	37
1.4.5 Fauna, flóra a vegetácia	39
1.4.6 Chránené územia prírody	41
1.4.7 Odpadové hospodárstvo	42
1.5 Vyhodnotenie väzieb na koncepčné dokumenty VÚC PSK	43
1.5.1 Charakteristika PSK	43
1.5.2 Súlad PRO Smilno s PHSR Prešovského samosprávneho kraja.....	45
1.6 SWOT analýza	48
2. Strategická časť	54
3. Programová časť	57
4. Realizačná časť	63
4.1 Inštitucionálne a organizačné zabezpečenie	63
4.2 Komunikačná stratégia	63
4.3 Monitorovanie a hodnotenie	64
4.4 Akčný plán	65
5. Finančná časť	70
Záver	83
Prílohy PRO	84

Úvod

Program rozvoja obce (ďalej „PRO“) Smilno je strednodobý rozvojový dokument, ktorý je vypracovaný v súlade s cieľmi a prioritami ustanovenými v Národnej stratégii a zohľadňuje ciele a priority ustanovené v programe rozvoja vyššieho územného celku Prešovský samosprávny kraj, na území ktorej sa obec Smilno nachádza.

Povinnosť obce vypracovať PRO vyplýva zo **zákona č. 309/2014 Z. z.** o podpore regionálneho rozvoja, ktorým sa mení a dopĺňa zákon č. 539/2008 Z. z.

Vypracovanie programu rozvoja obce zabezpečuje obec **pri uplatnení partnerstva.**

Partnerstvo je forma spolupráce medzi sociálno-ekonomickými partnermi, ktorí zabezpečujú hospodársky rozvoj, sociálny rozvoj alebo územný rozvoj dotknutého regiónu s ohľadom na udržateľný rozvoj.

Sociálno-ekonomickí partneri sú subjekty verejnej správy, podnikatelia a mimovládne organizácie pôsobiace v oblasti regionálneho rozvoja na miestnej, regionálnej alebo celoštátnej úrovni.

Základné princípy tvorby PRO:

- je založený na kvalitných a overených dátach,
- je výsledkom komplexných analýz v troch kľúčových politikách - oblastiach,
- je vytvorený partnerstvom hlavných aktérov územia,
- je v súlade s udržateľným využívaním hodnôt a zdrojov konkrétneho územia,
- je vyjadrením vízie v konkrétnych stratégiách a rozvojových projektoch.

Cieľom spracovania PRO je poskytnúť komplexný pohľad na súčasný stav a na perspektívy obce v oblasti hospodárskeho, sociálneho a environmentálneho rozvoja, stanoviť strategické ciele, rozvojové priority a strategické oblasti rozvoja obce. Zmyslom procesu tvorby PRO je sformulovať takú predstavu o smerovaní obce, ktorá vyjadruje ekonomické a sociálne záujmy jej občanov a zároveň je v súlade s prijatými koncepciami štátu, vyššieho územného celku, príp. rezortnými stratégiami, záujmami ochrany životného prostredia a kultúrneho dedičstva. Existenciou PRO obec Smilno zvýši svoje šance získať finančnú podporu zo štrukturálnych fondov na realizáciu projektov, keďže musí preukázať súlad zamýšľaného projektu s regionálnymi stratégiami i miestnou stratégiou, ktorú reprezentuje svojím PRO.

Program rozvoja obce vychádza zo stratégie EURÓPA 2020, v ktorej základom sú tri vzájomne sa dopĺňajúce priority:

- Inteligentný rast: vytvorenie hospodárstva založeného na znalostiach a inovácii.
- Udržateľný rast: podporovanie ekologickejšieho a konkurencieschopnejšieho hospodárstva, ktoré efektívnejšie využíva zdroje.
- Inkluzívny rast: podporovanie hospodárstva s vysokou mierou zamestnanosti, ktoré zabezpečí sociálnu a územnú súdržnosť.

Program rozvoja obce Smilno sa skladá z úvodného zhrnutia celého materiálu, analytickej časti, ktorá obsahuje vonkajšiu a vnútornú analýzu obce a SWOT analýzu v prioritných oblastiach rozvoja zahŕňajúcu silné a slabé stránky, príležitosti a hrozby. Ďalej obsahuje strategickú časť, ktorá zahŕňa víziu obce, výber a popis strategických cieľov v jednotlivých politikách - oblastiach rozvoja (hospodárska, sociálna a environmentálna). Programová časť dokumentu obsahuje zoznam opatrení a aktivít a podrobnejšie rozpracovanie strategických cieľov na zabezpečenie realizácie programu rozvoja obce. Realizačná časť je zameraná na popis postupov inštitucionálneho a organizačného zabezpečenia realizácie programu rozvoja obce, systém monitorovania a hodnotenia plnenia programu s ustanovením merateľných ukazovateľov a časový a vecný harmonogram formou akčných plánov. Finančná časť obsahuje finančné zabezpečenie jednotlivých opatrení a aktivít, inštitucionálnu a organizačnú stránku realizácie PRO. Záver obsahuje informáciu o schválení a zverejnení PRO. Program rozvoja obce Smilno na roky 2015 - 2022 je základným strategickým dokumentom, ktorý sa rozhodla obec vypracovať z dôvodu zabezpečenia koncepčného rozvoja obce, ako aj na zlepšenie a zefektívnenie rozhodovania miestnej samosprávy, a je neoddeliteľnou súčasťou pre možnosť čerpania prostriedkov z Európskej únie.

PRO Smilno rieši „využitie malého územia na miestnej úrovni“ – tzn. v intraviláne obce.

Tento dokument je otvorený, je teda možné ho dopĺňať a tým pružne reagovať na potreby občanov a potreby rozvoja obce. Jeho tvorba umožní občanom aktívne sa zapojiť do diania v obci prostredníctvom účasti vo všetkých fázach procesu plánovania rozvoja obce.

Základné východiskové dokumenty na miestnej úrovni

Program hospodárskeho a sociálneho rozvoja obce Smilno na roky 2007-2013.

Územný plán obce Smilno - schválený v r. 2008

Krajinnoekologický plán - r. 2007

Register obnovenej evidencie pozemkov (ROEP) – vydané rozhodnutie 10/2002.

Rozpočet obce Smilno

Účtovná závierka obce Smilno – r. 2014

Štatút obce Smilno

Kronika obce Smilno

Web stránka obce Smilno (www.smilno.sk)

Základné východiskové dokumenty na úrovni kraja

Program hospodárskeho a sociálneho rozvoja PSK 2008-2015

Program odpadového hospodárstva Prešovského kraja na roky 2011 - 2015

Územný plán VÚC PSK

Regionálna inovačná stratégia PSK 2005-2008

Výročná správa PSK za konsolidovaný celok za rok 2013

Základné východiskové dokumenty na národnej úrovni

Národná stratégia regionálneho rozvoja SR (2014)

Partnerská dohoda SR na roky 2014-2020

Stratégia Európa 2020

Program rozvoja vidieka 2014 - 2020

Národná stratégia trvalo udržateľného rozvoja

Koncepcie územného rozvoja Slovenska 2011

1. Analytická časť

Analytická časť obsahuje komplexné hodnotenie a analýzu východiskovej situácie obce s väzbami na širšie územie a odhad budúceho vývoja s dôrazom na možné riziká a ohrozenia vo väzbe na existujúce relevantné stratégie a koncepcie a využívanie vnútorného potenciálu územia, jeho limitov a rozvoja územia obce.

Pri spracovaní analytickej časti PRO Smilno na roky 2015 - 2022 bola použitá metodika zberu informácií získaných z portálu ŠÚ SR (DATAcube, STATdat, Slovstat, SODB 2011), Infostat, z portálu štátnej ochrany prírody, od občanov obce Smilno prostredníctvom dotazníkov, dostupných informácií z web stránky obce Smilno a od starostu obce Smilno. Analýza obsahuje okrem tabuľkovej a grafickej časti aj časť textovú, ktorá popisuje a vysvetľuje výsledky analýzy.

1.1 Súhrnná charakteristika územia

Tab. 1 Základná charakteristika obce Smilno

Ukazovateľ	Hodnota
Kód obce	519782
Názov okresu	Bardejov
Názov kraja	Prešovský
Štatút obce	obec
PSČ	086 33
Telefónne smerové číslo	054
Prvá písomná zmienka o obci - meste - rok	1250
Nadmorská výška obce - mesta v m	413
Celková výmera územia obce [m ²]	13 795 813
Hustota obyvateľstva na km ²	51

Zdroj: ŠÚ SR – MOŠ (údaje k 31.12.2012)

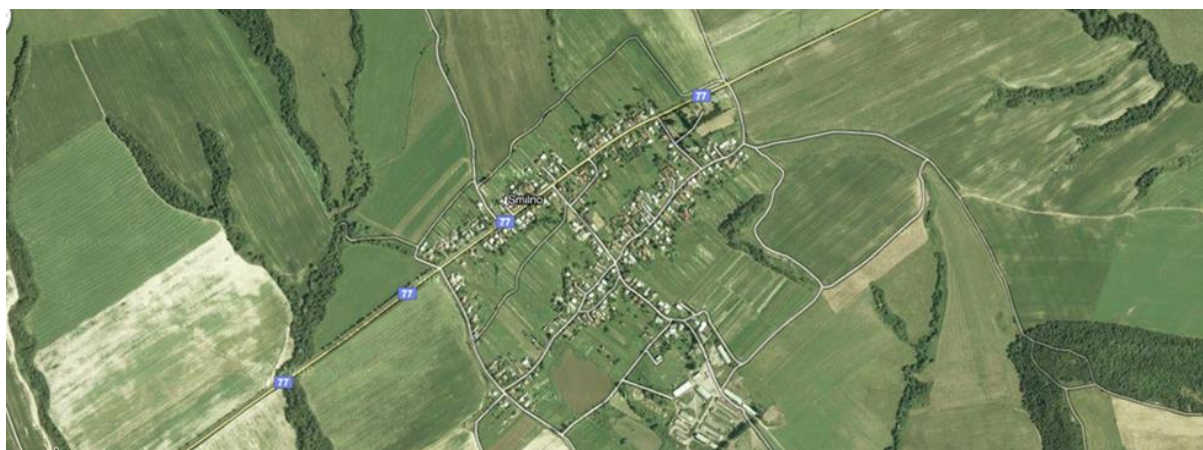
Tab. 2 Spádovosť obce

Ukazovateľ	Hodnota
Sídlo matričného úradu	Zborov
Sídlo pracoviska daňového úradu	Prešov, pobočka Bardejov
Sídlo pracoviska Obvodného oddelenia policajného zboru	Zborov
Sídlo Okresného súdu	Bardejov
Sídlo Okresného riaditeľstva Hasičského a záchranného zboru	Bardejov
Sídlo pracoviska okresného úradu	Bardejov
Sídlo Územnej vojenskej správy	Prešov
Sídlo územného Úradu práce, sociálnych vecí a rodiny	Bardejov

Zdroj: ŠÚ SR - MOŠ

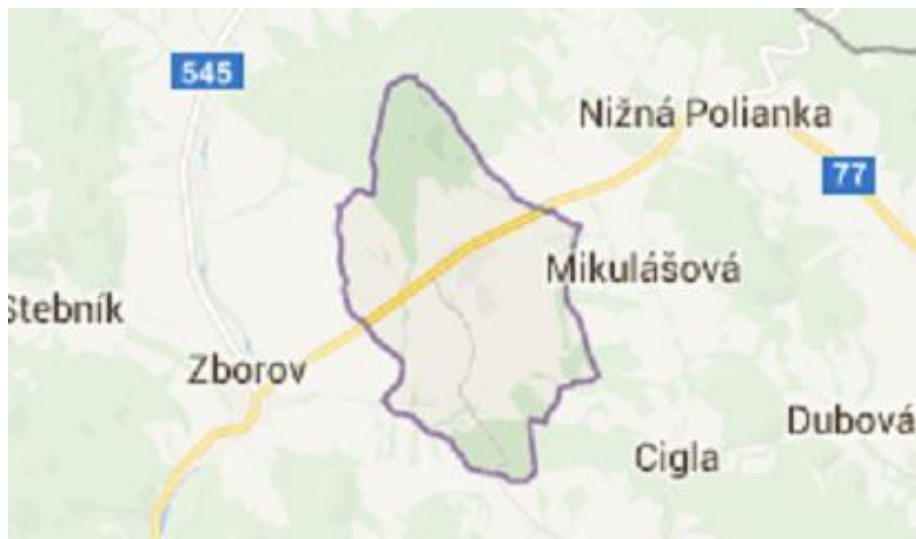
Obec Smilno sa nachádza v severnej časti Nízkych Beskýd v údolí horného toku rieky Ondava. Píše svoju históriu už od roku 1250, rozprestiera sa pod Smilnianskym vrchom a nachádza sa v regióne Šariš. Obec je členom združenia mikroregiónu Makovica a je členom občianskeho združenia DUKLA. Obec Smilno sa nachádza v nadmorskej výške približne 413 m. n. m, priľahlá hora je zároveň najvyšším vrchom Ondavskej vrchoviny a dosahuje výšku 750 m.

Obr. 1 Letecký pohľad na obec Smilno



Územie obce Smilno tvorí kataster hraničiaci s obcami: Chmeľová, Zborov, Šarišské Čierne, Cigla, Mikulášová a Jedlinka (Zdroj: Štatút obce Smilno)

Obr. 2 Mapa katastra obce Smilno



1.1.1 Symboly obce Smilno

K symbolom obce patrí erb, pečať a vlajka obce Smilno.

Erb obce - v modrom poli štítu na zelenej pôde zlatý (žltý) býk so striebornými (bielymi) kopytami, rohami a koncom chvosta a vedľa neho stojaca strieborná (biela) postava sedliaka so zlatými (žltými) topánkami, klobúkom a ohlávku v ruke. Podkladom pre tento návrh bola **obecná pečať**, pochádzajúca z druhej polovice 18. storočia. Na pečati s kruhospisom SIGL. SMILNO. 1787 (Pečať obce Smilno 1787) je vyobrazený na pôde býk vedľa neho sedliak s ohlávku v pravej ruke. Predkladaný návrh sa stal platným erbom obce Smilno po jeho odsúhlasení obecným zastupiteľstvom. **Vlajka obce** pozostáva zo 4 zvislých pruhov bielej 1/4, zelenej 1/4, žltej 1/4 a modrej 1/4 farby. Ukončená je 3 cípmi, t. j. dvoma zástrihmi.


Obr. 3 Erb obce



Obr. 4 Obecná pečať



Obr. 5 Vlajka obce



1. 2 Sociálna charakteristika

Rozhodujúcim rozvojovým faktorom každej vidieckej obce je obyvateľstvo. Obec Smilno s celkovým počtom obyvateľov 706 (k 31.12.2014) sa zaraďuje medzi stredne veľké obce. Celková výmera územia obce predstavuje 13 795 813 m². Na území obce bola k 31.12.2014 celková hustota osídlenia 51,57 obyvateľov na km². Hustota obyvateľstva v Prešovskom kraji je 91,32 obyvateľov na km² a v okrese Bardejov je 83,17 obyvateľov na km².

1.2.1 Vývoj počtu obyvateľov podľa pohlavia a veku

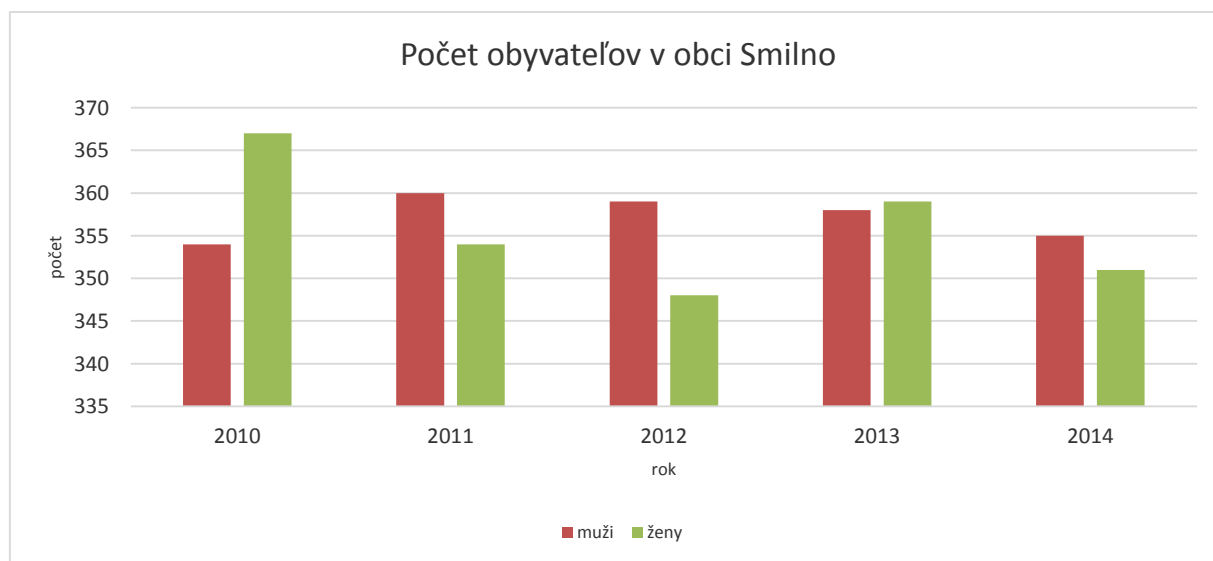
Prehľad vývoja počtu obyvateľov obce je zobrazený v nasledujúcich tabuľkách a grafoch. Stav trvale bývajúceho obyvateľstva uvádzaný k 31.12. príslušného roka.

Tab. 3 Vývoj počtu obyvateľov podľa pohlavia v rokoch 2010 – 2014

Rok	Spolu	Muži	Ženy
2010	721	354	367
2011	714	360	354
2012	707	359	348
2013	717	358	359
2014	706	355	351

Zdroj: Štatistický úrad SR

Graf 1 Vývoj počtu obyvateľov v obci Smilno 2010 - 2014



Z grafického znázornenia je zrejmé, že vývoj počtu obyvateľov obce Smilno má celkovo mierne klesajúcu tendenciu. Od roku 2010 kedy predstavoval počet obyvateľov 721, nastáva postupný pokles počtu obyvateľov, kde ku koncu roka 2014 predstavuje počet 706 obyvateľov.

Tab. 4 Obyvateľstvo obce Smilno podľa vekových skupín v rokoch 2010 - 2014

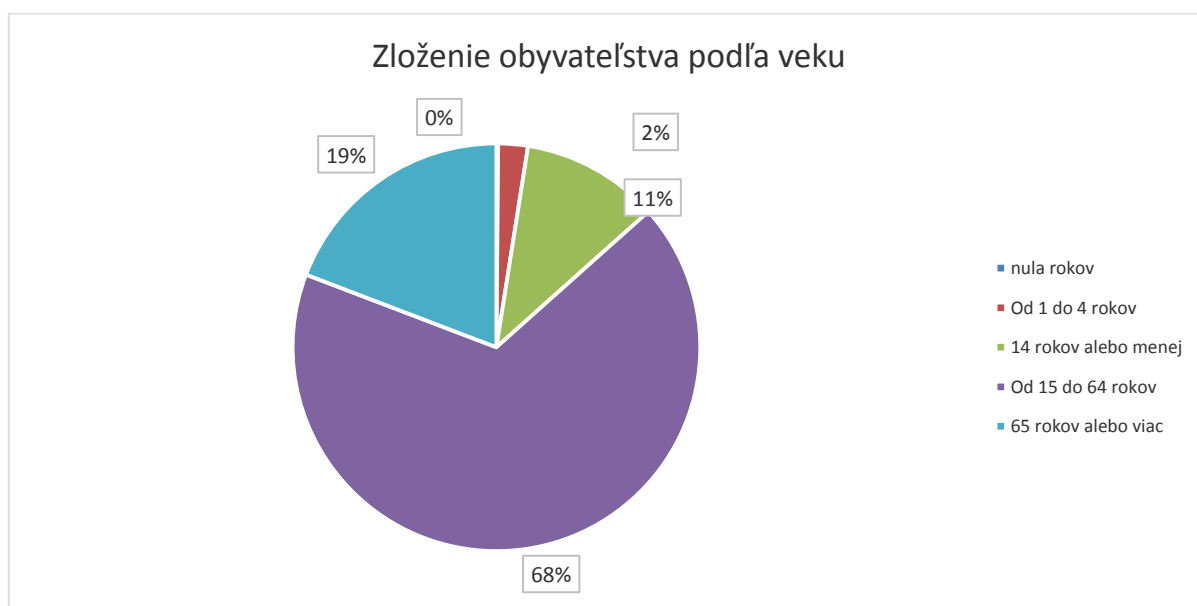
Vekové skupiny	Rok				
	2010	2011	2012	2013	2014
Nula rokov	8	5	2	4	1
Od 1 do 4 rokov	20	19	19	18	17
14 rokov alebo menej	110	101	91	87	79
Od 15 do 64 rokov	487	489	491	495	488
65 rokov alebo viac	124	124	125	135	139

Zdroj: ŠÚ SR

Z uvedenej tabuľky vyplýva skutočnosť, každoročne sa od roku 2010 až po rok 2014 znižuje počet detí v kategóriách od nula rokov až po 14 rokov a naopak narastá počet obyvateľov nad 65 rokov.

To znamená, že obyvateľstvo bude pokračovaním tohto trendu prestarnuté. Najpočetnejšiu skupinu obyvateľstva, t. j. 68 %, tvorí kategória od 15 do 64 rokov všetkých obyvateľov obce Smilno.

Graf 2 Zloženie obyvateľstva podľa veku spolu v roku 2014



1.2.2 Štruktúra obyvateľstva podľa produktívnosti a ekonomickej aktivity

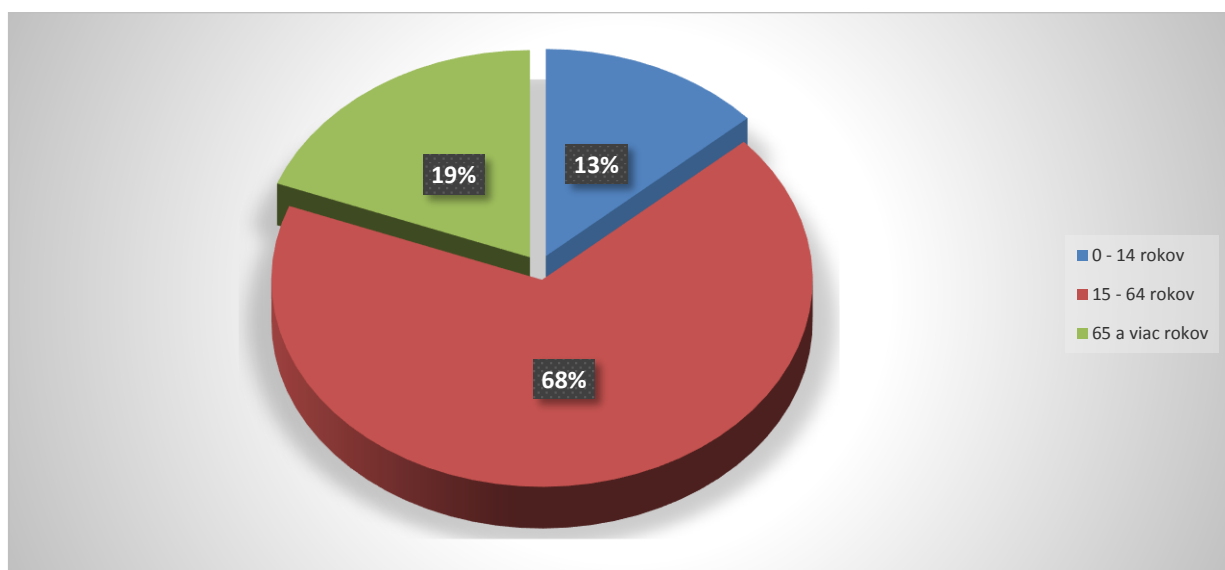
- predproduktívny vek (0 až 14 rokov)
- produktívny vek (15 až 64 rokov)
- poproduktívny vek (65 rokov a viac)

Tab. 5 Obyvateľstvo obce Smilno podľa vekových skupín a pohlavia v rokoch 2010 - 2014

Pohlavie	Vekové skupiny	Rok				
		2010	2011	2012	2013	2014
Spolu	0-14 rokov	138	125	112	109	97
Spolu	Od 15 do 64 rokov	487	489	491	495	488
Spolu	65 rokov alebo viac	124	124	125	135	139
Muži	0-14 rokov	64	63	63	59	55
Muži	Od 15 do 64 rokov	252	262	254	252	252
Muži	65 rokov alebo viac	50	49	55	59	60
Ženy	0-14 rokov	74	62	49	50	42
Ženy	Od 15 do 64 rokov	235	227	237	243	236
Ženy	65 rokov alebo viac	74	75	70	76	79

Zdroj: ŠÚ SR

Graf 3 Obyvateľstvo obce Smilno podľa vekových skupín v roku 2014



Vekovo – pohlavná štruktúra obyvateľov v obci Smilno je charakteristická pre vidiecke osídlenie na Slovensku. V predproduktívnych a produktívnych vekových kategóriách v posledných troch rokoch prevláda mužská populácia, v poproduktívnych skupinách obyvateľstva dominuje zastúpenie ženskej časti populácie. Z hľadiska produktivity najvyšší podiel obyvateľstva u oboch pohlaví zaznamenávame v skupine obyvateľov v produktívnom veku (v priemere viac ako 68,5 % obyvateľstva). V priebehu rokov 2010 - 2014 sa počet obyvateľov v predproduktívnom veku mierne znižoval, na rozdiel od počtu obyvateľov v poproduktívnom veku, ktorý má dlhodobý stúpajúci charakter. Zo štatistiky vyplýva, že obyvateľstvo obce Smilno starne, čo je podporené aj zvyšujúcim sa priemerným vekom obyvateľov a prognózovaným vývojom obyvateľstva do roku 2035.

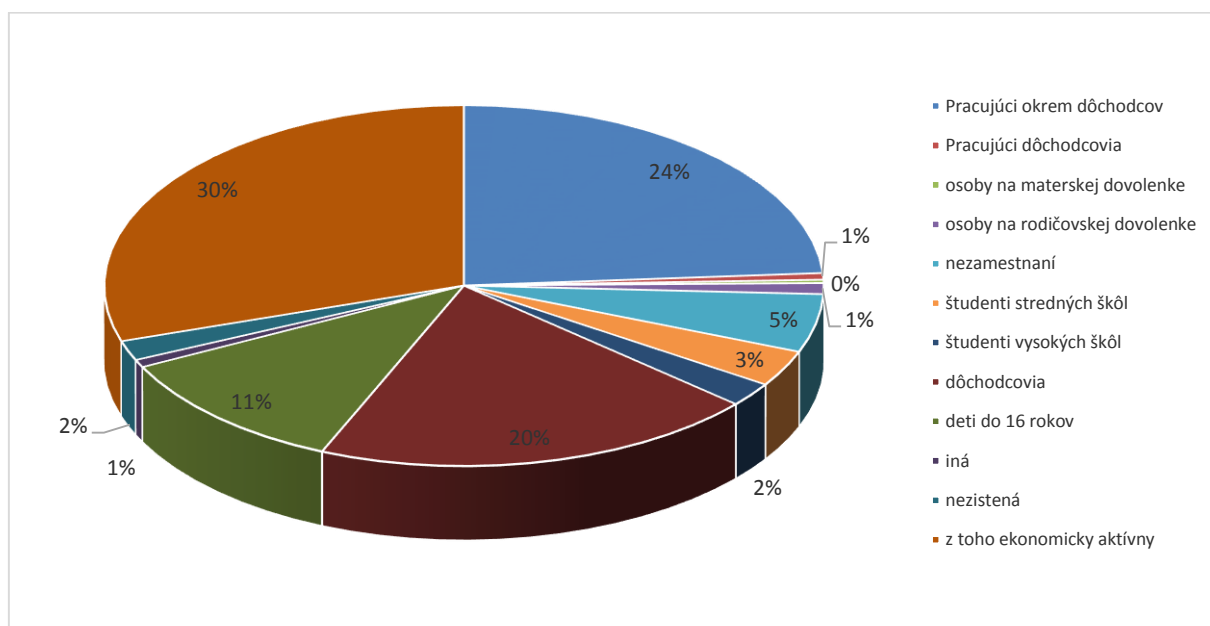
Z celkového počtu 712 obyvateľov obce Smilno, ktorý bol pri sčítaní obyvateľov v roku 2011 je ekonomicky aktívnych obyvateľov (EAO) iba 305, čo činí 42,8 %. Ak porovnáme tento údaj s podielom EAO v príslušnom VÚC PSK, kde predstavuje 46,1 %, tzn., že v obci Smilno je o 3,3 % menej EAO. V porovnaní s celoslovenským podielom EAO, je to o 5,9 % menej. K ekonomicky neaktívnym patria v obci Smilno v najvyššom počte dôchodcovia, ktorí tvoria 28,7 %. Medzi neproduktívnych patria aj nezamestnaní, ktorí tvoria 7,4 % z celkového počtu obyvateľov obce Smilno.

Tab. 6 Obyvatelia obce Smilno podľa ekonomickej aktivity

Ekonomická aktivita	Počet
Pracujúci okrem dôchodcov	243
Pracujúci dôchodcovia	6
osoby na materskej dovolenke	3
osoby na rodičovskej dovolenke	10
nezamestnaní	53
študenti stredných škôl	33
študenti vysokých škôl	22
dôchodcovia	204
deti do 16 rokov	113
iná	7
nezistená	18
z toho ekonomicky aktívny	305

Zdroj: SODB 2011

Graf 4 Obyvatelia obce Smilno podľa ekonomickej aktivity



1.2.3 Prirodzený prírastok – migrácia obyvateľstva

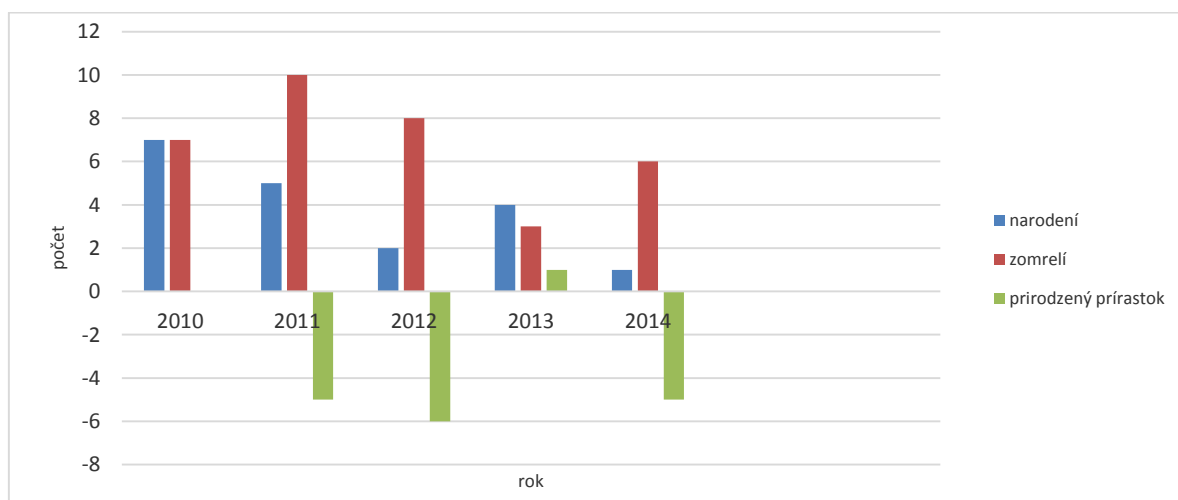
Tab. 7 Prírastok obyvateľstva obce Smilno 2010 - 2014

Obyvateľstvo (osoba)	Rok				
	2010	2011	2012	2013	2014
Narodení	7	5	2	4	1
Zomretí	7	10	8	3	6
Prirodzený prírastok obyvateľstva	0	-5	-6	1	-5
Priťahovaní na trvalý pobyt	6	13	5	13	3
Vystaňovaní z trvalého pobytu	9	8	6	4	9
Migračné saldo	-3	5	-1	9	-6
Celkový prírastok obyvateľstva	-3	0	-7	10	-11

Zdroj: ŠÚ SR

Z hľadiska pôrodnosti a úmrtnosti dosahovali za posledné štyri roky hodnoty prirodzeného prírastku záporné hodnoty. S výnimkou roku 2013 boli každoročne zaznamenané výrazne vyššie počty zomrelých obyvateľov v porovnaní v narodenými deťmi. Najviac detí sa narodilo v roku 2010. Naopak najnižšia pôrodnosť bola zaznamenaná v rokoch 2012 a 2014. V rokoch 2011 a 2012 dosahovala úmrtnosť najvyššiu hodnotu a najmenej obyvateľov zomrelo v roku 2013.

Graf 5 Prirodzený prírastok obyvateľstva v obci Smilno v rokoch 2010 - 2014



Graf 6 Migračné saldo v obci Smilno v rokoch 2010 - 2014



Jedným z najcitlivejších indikátorov sociálnoekonomického rozvoja je migrácia obyvateľstva. Imigrácia, resp. emigrácia miestnych obyvateľov je vonkajším signálom akýchkoľvek pozitívnych ako aj negatívnych podnetov a zmien. S výnimkou dvoch rokov dosahuje migračné saldo záporné hodnoty, čo je spôsobené najmä odchodom mladých ľudí za prácou a lepšími podmienkami pre život. Negatívny vývoj migračného salda v konečnom dôsledku ovplyvňuje aj celkový pohyb obyvateľov v obci Smilno.

Vývoj migrácie na Slovensku bude vo veľkej miere závisieť od priebehu integračných procesov v Európe a od migračnej situácie vo svete. Predpokladá sa, že migračné saldo Slovenskej republiky v budúcnosti ovplyvní hlavne skupina obyvateľov (občanov SR), ktorí budú hľadať uplatnenie vo

vyspelých krajinách a skupina prisťahovalcov z rozvojových krajín. Dá sa predpokladať, že čím bude na Slovensku priaznivejšia situácia, čím bude vyššia životná úroveň, tým menej obyvateľov bude odchádzať, a tým viac cudzincov bude mať záujem prisťahovať sa. (Zdroj: Infostat)

1.2.4 Národnostná štruktúra obyvateľstva a vierovyznanie

Nakoľko v Smilne žijú prevažne obyvatelia slovenskej národnosti a katolíckeho vierovyznania, je poslednou obcou tohto typu v smere z Bardejova do Svidníka, keďže na východe sa nachádzajú obce s prevažne rusínskym a ukrajinským obyvateľstvom, gréckokatolíckeho a pravoslávneho vierovyznania.

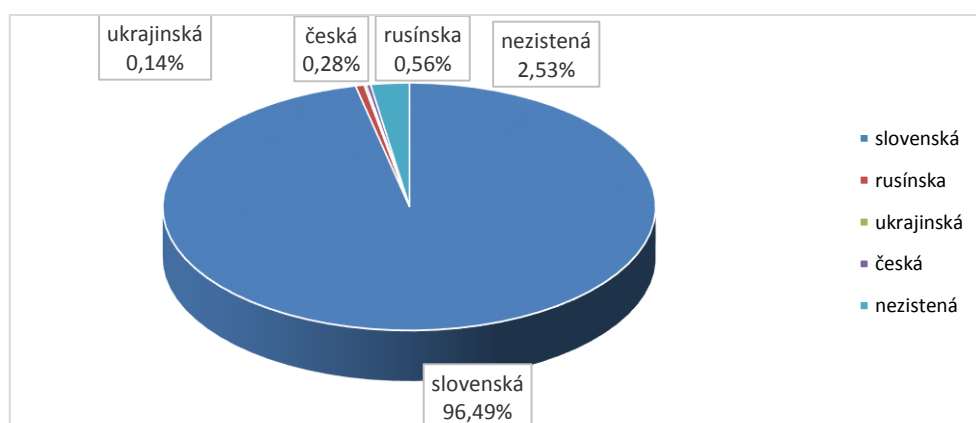
Tab. 8 Národnostná štruktúra obyvateľstva Smilno

Národnosť	Počet obyvateľov
slovenská	687
rusínska	4
ukrajinská	1
česká	2
nezistená	18

Zdroj: SODB 2011

Národnostne možno považovať obec Smilno za etnicky vyrovnanú. Podľa posledného sčítania ľudu v roku 2011, tvorí podiel slovenskej národnosti 96,49 % obyvateľov obce, nezistená tvorí 2,53 %. Ostatné národnostné menšiny dosahujú podiel 0,98 % obyvateľov.

Graf 7 Obyvatelia obce Smilno podľa národnosti

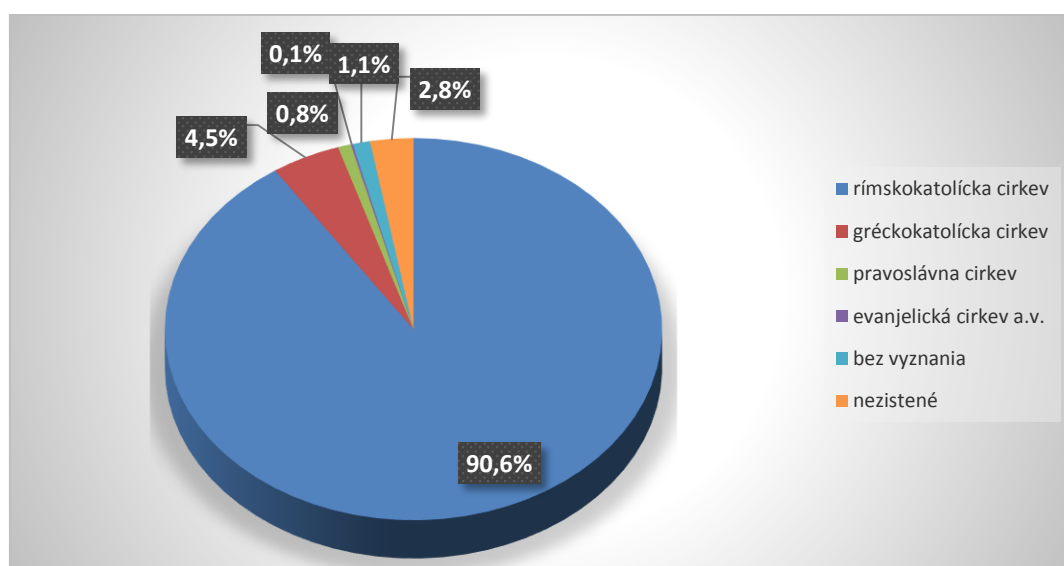


Tab. 9 Vierovyznanie obyvateľov obce Smilno

Náboženské vyznanie	Muži	Ženy	Spolu
Rímskokatolícka cirkev	331	314	645
Gréckokatolícka cirkev	10	22	32
Pravoslávna cirkev	2	4	6
Evanjelická cirkev augsburského vyznania	0	1	1
Bez vyznania	5	3	8
Nezistené	8	12	20
Spolu	356	356	712

Zdroj: SODB 2011

Graf 8 Vierovyznanie obyvateľov obce Smilno



Obec Smilno je nábožensky homogénnym územím so silným zastúpením rímskokatolíckej cirkvi 90,6 % obyvateľstva. Okrem nej majú v obci zastúpenie aj 3 iné cirkvi a náboženské vyznania. Druhú najpočetnejšiu skupinu tvoria obyvatelia hlásiaci sa ku gréckokatolíckej cirkvi s podielom 4,5 % obyvateľov. Pravoslávny veriaci tvoria 0,8 % a evanjelická cirkev augsburského vyznania tvorí 0,1 %. Bez vyznania je 1,1 % a 2,8 % je nezistené.

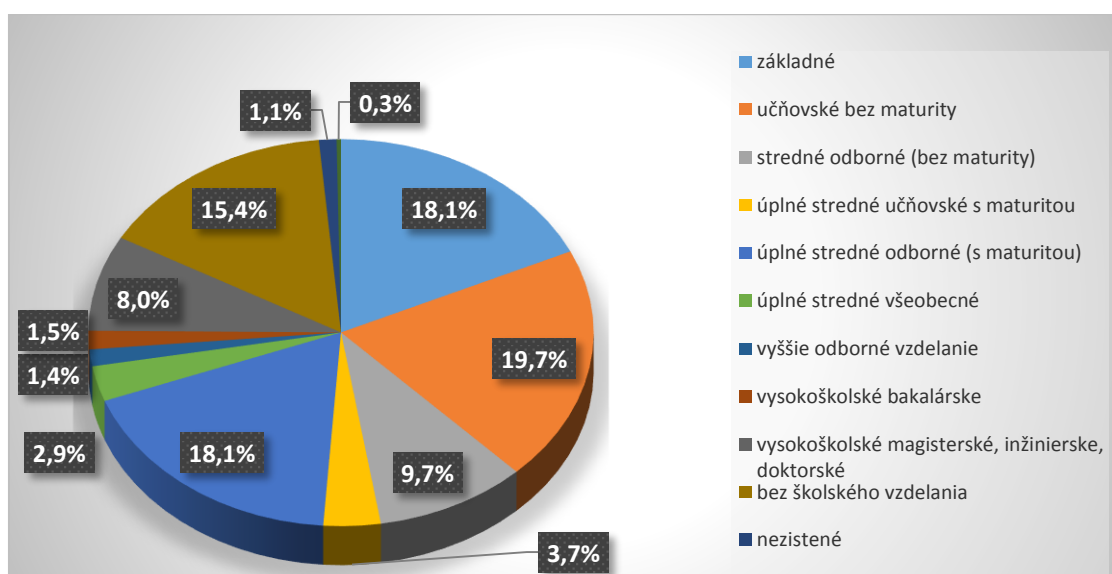
1.2.5 Štruktúra obyvateľstva podľa vzdelania

Tab. 10 Najvyššie dosiahnuté vzdelanie obyvateľov Smilno

Najvyššie dosiahnuté vzdelanie	Pohlavie		Spolu
	muži	ženy	
Základné	41	88	129
Učňovské (bez maturity)	102	38	140
Stredné odborné (bez maturity)	40	29	69
Úplné stredné učňovské (s maturitou)	14	12	26
Úplné stredné odborné (s maturitou)	59	70	129
Úplné stredné všeobecné	5	16	21
Vyššie odborné vzdelanie	4	6	10
Vysokoškolské bakalárske	4	7	11
Vysokoškolské magisterské, inžinierske, doktorské	26	31	57
Vysokoškolské doktorandské	2	0	2
Vysokoškolské spolu	32	38	70
Bez školského vzdelania	53	57	110
Nezistené	6	2	8
Úhrn	356	356	712

Zdroj: ŠÚ SR - SODB 2011

Graf 9 Najvyššie dosiahnuté vzdelanie obyvateľov Smilno



Vzdelanostná štruktúra obyvateľov obce Smilno odzrkadľuje vidiecky charakter tohto územia. Je dôležitou charakteristikou z hľadiska rozvoja trhu práce a ekonomickej štruktúry obce. Vzdelanostná štruktúra obyvateľov je v porovnaní s obcami v regióne, ako aj s celoslovenským priemerom relatívne priaznivá.

Obyvateľstvo obce Smilno má v najvyššej miere ukončené učňovské bez maturity (19,7 % obyvateľov). Na druhej priečke s 18,1 % majú ukončené základné vzdelanie a zhodne s 18,1 % úplné stredné odborné s maturitou. Až 15,4 % obyvateľov obce Smilno je bez vzdelania. Vysokoškolské vzdelanie (všetkých stupňov spolu) má ukončené 9,8 % obyvateľov obce. Čo sa týka žien, majú v najväčšom počte ukončené základné vzdelanie a muži prevládajú v ukončenom učňovskom vzdelaní bez maturity.

1.2.6 Štruktúra uchádzačov o zamestnanie

Tab. 11 Počet uchádzačov o zamestnanie v okrese Bardejov r. 2010

pohlavie	Vekové skupiny				
	15 - 24	25 - 34	35 - 49	50 a viac	spolu
Spolu	1 646	2 163	2 657	1 671	8 137
Muži	964	1 177	1 267	916	4 324
Ženy	682	986	1 390	755	3 813

Zdroj: SODB 2011

Najväčšie zastúpenie z celkového počtu nezamestnaných v okrese Bardejov v roku 2010 predstavovali uchádzači o zamestnanie vo veku od 35 – 49 rokov, a čo sa týka pohlavia v tejto vekovej skupine prevládali ženy. V tejto súvislosti je potrebné poukázať, že v ostatných vekových skupinách, čo sa týka počtu uchádzačov o zamestnanie prevládali muži.

Tab. 12 Miera evidovanej nezamestnanosti (%) v okrese BJ za roky 2010 – 2014

pohlavie	Rok				
	2010	2011	2012	2013	2014
Spolu	19,43	19,89	22,35	20,39	19,60
Muži	17,97	18,23	21,13	19,15	18,62
Ženy	21,53	22,20	24,01	22,09	20,92

Zdroj: ŠÚ SR

Z pohľadu evidovanej miery nezamestnanosti v okrese Bardejov v roku 2014 s údajom 19,60 % zaznamenali najnižšiu nezamestnanosť za posledných päť rokov. Najvyššia nezamestnanosť v okrese Bardejov počas posledných piatich rokov bola v roku 2012 a predstavovala 22,35 %. Pozoruhodné je, že v sledovanom období bolo v jednotlivých rokoch nezamestnaných viac žien oproti mužom.

Tab. 13 Počet evidovaných uchádzačov o zamestnanie v obci Smilno v rokoch 2010 - 2014

Rok	Spolu počet
2010	61
2011	66
2012	52
2013	56
2014	54

Zdroj: ŠÚ SR

Najmenej evidovaných uchádzačov o zamestnanie v obci Smilno bolo v roku 2012 a najvyšší počet evidovaných uchádzačov o zamestnanie v obci Smilno bol v roku 2011. V roku 2014 počet evidovaných nezamestnaných v obci Smilno tvorilo 7,6 % z celkového počtu obyvateľov obce Smilno. V porovnaní s nezamestnanosťou v okrese Bardejov za rok 2014, kde miera evidovanej nezamestnanosti predstavovala 19,6 % a celkovo za Prešovský kraj 17,45 %, môžeme konštatovať, že situácia v obci Smilno je priaznivá.

1. 3 Ekonomická charakteristika

Medzi základné ukazovatele, ktoré poukazujú na vyspelosť hospodárstva a sú relevantné k informáciám pre sociálno-ekonomický prehľad, patrí vytvorený hrubý domáci produkt (HDP). Prešovský kraj v ekonomickej výkonnosti a v príjmoch obyvateľstva zaostáva v hospodárskom rozvoji za úrovňou Slovenskej republiky. Na tvorbe celoštátneho hrubého domáceho produktu (HDP) sa Prešovský kraj podieľa objemom deväť percent, čo predstavuje najmenší podiel zo všetkých ôsmich krajov Slovenska. Regionálny HDP postupne rastie, ale napriek tomu patrí stále k podpriemerným v rámci EÚ. (Zdroj: www.po-kraj.sk)

1.3.1 Technická infraštruktúra a priemysel

Zásobovanie vodou

Obec má od r. 1973 miestny vodovod. V súčasnosti prevádzkovateľom je Východoslovenská

vodárenská spoločnosť (VVS, a. s.) Košice, závod Bardejov.

Podiel obyvateľov zásobovaných vodou z verejných vodovodov predstavoval ku koncu roka 2013 v Prešovskom kraji podiel 79,5 %. (Zdroj: ŠÚ SR)

Odvádzanie a čistenie odpadových vôd

Kanalizačnú sieť je potrebné vybudovať, nakoľko v celej obci chýba. Obec má vypracovanú aj projektovú dokumentáciu. Vody sú v obci individuálne odvádzané do žúmp. Odpadové vody sú v obci individuálne odvádzané do žúmp. Dažďové vody z intravilánu obce sú odvádzané priekopami.

Podiel obyvateľov napojených na verejnú kanalizačnú sieť predstavoval v roku 2013 v Prešovskom kraji 63,9%. Čo sa týka budovania kanalizácie v tomto kraji nastal výrazný posun, nakoľko v roku 2009 predstavoval podiel obyvateľov napojených na kanalizačnú sieť len 56,0 %. (Zdroj: ŠÚ SR)

Z dotazníkového prieskumu sme zistili, že kanalizácia je prioritou väčšiny občanov a jej absenciu považujú za najväčší nedostatok.

Zásobovanie elektrickou energiou

Obec Smilno je plne elektrifikovaná. V obci Smilno sa nachádzajú štyri distribučné trafostanice v správe a majetku VSE, a. s. Košice a to:

- TS1 (požiarna zbrojnica) transformátor 250 kVA,
- TS2 (areál PD) transformátor 250 kVA,
- TS3 (smer Šarišské Čierne) transformátor 400 kVA,
- TS4 (pri MŠ) trafostanica, číslo stavby: 9005043;

V obci sa nachádzajú tieto cudzie transformačné stanice – PD Smilno, 400 kVA. (Zdroj: VSE, a. s. – zaslanie informácií k ÚPN obce Smilno).

Domácnosti sú individuálne zmluvne viazané rôznymi dodávateľmi elektrickej energie, ktoré sú na trhu. Elektrickú energiu pre obecný úrad v Smilne dodáva firma SLOVAKIA ENERGY, s. r. o.

Zásobovanie plynom

Plynifikácia je zrealizovaná celoplošne v zastavanom území. Odberatelia plynu sú obyvatelia obývaných rodinných domov a obecný úrad v kategórii malo odber. Obec je plynifikovaná od r. 1998, v zmysle spracovaného projektu.

Zásobovanie teplom

Zásobovanie dodávok zemného plynu do domácnosti ako zdroja tepla predstavuje hlavný energetický zdroj. Mnoho ľudí vykuruje počas sezóny aj drevom. Zdroje a zariadenia na využívanie obnoviteľných zdrojov energie väčšieho rozsahu sa v obci nenachádzajú. V prípade

nedostatočného využitia orných pôd pre poľnohospodárske účely, je možné tieto plochy preorientovať na pestovanie plodín pre energetické účely a ich využitie pri zásobovaní teplom.

Telekomunikačné a mobilné siete

Obec Smilno je súčasťou Regionálneho technického centra Východ a nemá vlastnú telefónnu ústredňu. Z telefónnej ústredne Zborov je paralelne s cestou do obce privedený vzdušný telefónny kábel. Hlavný telefónny rozvod v obci je realizovaný vzdušným vedením na stĺpoch s betónovou pätkou, kde sú na určitých miestach umiestnené účastnícke rozvádzače (UR). Od týchto UR sú vyvedené závesné telefónne káble k jednotlivým účastníkom.

Čo sa týka pokrytia, celá obec je pokrytá signálom všetkých mobilných operátorov, t. j. Orange, Slovak Telekom a O2.

Internetové pripojenie

Na obecnom úrade: Proxis SLOVANET; program: 5 ProxisNET1, rýchlosť 6/1,5Mbit/s

Na základe dotazníkovej metódy sme zistili, že v obci chýba optický internet.

Miestny rozhlas (MR)

Rozvod MR je vyhotovený samostatným vzdušným vedením, upevneným na stĺpoch. Na nich sú umiestnené aj reproduktory tak, aby bola zaručená dobrá počuteľnosť vysielania. Rozhlasová ústredňa sa nachádza na obecnom úrade.

Televízny signál (TVS)

Príjem TVS je zabezpečený prostredníctvom individuálnych TV antén z jestvujúceho televízneho vykryvača a individuálne cez satelitné vysielanie. Podľa získaných informácií je kvalita signálu uspokojivá. V návrhovom období predpokladáme rovnaký spôsob príjmu TVS.

Priemyselná výroba

Okres Bardejov patrí z hľadiska objemu priemyselnej produkcie i zamestnanosti v rámci územia Prešovského kraja medzi významné okresy. Z hľadiska plošného rozmiestnenia priemyselnej výroby táto je prevažne sústredená v okresnom meste.

V obci Smilno sa nenachádzajú žiadne priemyselné subjekty.

Poľnohospodárska výroba

Vzhľadom k prírodným klimatickým podmienkam a reliéfu územia má obec veľmi dobré podmienky pre rozvoj poľnohospodárskej výroby. Z poľnohospodárskeho hľadiska územie spadá do výrobnéj oblasti s vhodnými podmienkami pre pestovanie obilnín, okopanín, krmovín a rozvoj živočíšnej výroby.

V obci sa nachádza Družstvo podielnikov Biodružstvo Smilno, ktoré je zamerané na ekologické poľnohospodárstvo. Zaoberá sa chovom hovädzieho dobytku (HD) s produkciou surového kravského

mlieka a jatočného HD. Z rastlinnej výroby prevažuje pestovanie objemových krmovín a obilnín. Ďalej sa zameriava aj na výrobu a predaj bio humusu.

Lesné hospodárstvo

Lesy v katastri obce Smilno sú listnaté, v menšej miere ihličnaté. V katastrálnom území obce sa nachádzajú hospodárske lesy vo výmere 213,24 hektárov. Zastúpené sú aj ochranné lesy vo výmere cca. 70 hektárov.

1.3.2 Doprava

Automobilová doprava

Smilno leží na hlavnom ťahu cestnej dopravy medzi mestami Bardejov a Svidník. Premáva tadiaľ tiež veľa automobilov nákladnej dopravy smerujúcich hlavne na štátne hranice s Poľskou republikou. Prepravu zabezpečuje hlavne autobusová doprava SAD Prešov a SAD Humenné.

Obcou prechádza štátna cesta I/77, smer Stará Ľubovňa – Bardejov – Svidník. Jej celková dĺžka je v okrese Bardejov 43,67 km.

Smilno je tranzitnou obcou aj pre medzinárodnú dopravu Slovensko – Poľsko. Poloha obce na hlavnej trase „Cesty Márie Terézie“ od Bardejova do Svidníka bola predpokladom pre rozvoj furmanstva, ktoré tu malo veľkú tradíciu.

Železničná doprava

Riešeným územím neprechádza žiadna železnica. Najbližšia železnica je v Bardejove.

Miestne komunikácie

Úprava miestnych komunikácií prebieha v súlade s finančnými možnosťami obce. Využitie štrukturálnych nástrojov Európskej únie sa predpokladá aj na dobudovanie a rekonštrukciu miestnych komunikácií. Miestne komunikácie predstavujú kľúčovú infraštruktúrnú podmienku modernizácie obce a pozdvižnutia jej potenciálu.

Z výsledkov dotazníkového prieskumu medzi obyvateľmi obce Smilno sme zistili, že miestne komunikácie sú rozbité, v dezolátnom stave, je veľa dier, výtlkov. Chodníky sú vybudované popri hlavnej ceste a v niektorých častiach obce chýbajú. Mnohí považujú tento stav za najväčší nedostatok obce a priali by si rekonštrukciu ciest a dobudovanie chodníkov.

1.3.3 Kultúrohistorické hodnoty územia

História obce Smilno

V písomnostiach z 13. – 16. storočia sa vyskytuje pravidelne v názve Zemelne. Ten bol už maďarizovaným tvarom pôvodného slovenského názvu Smilno, ktorý sa do písomností dostal len

veľmi zriedkavo. Smilno odvodzoval od osobného mena Smil. Z obsahu donačnej listiny z roku 1250 nemožno zistiť rozsah majetku, darovaného Tekulovcom, teda či išlo o celý majetok Smilna alebo jeho časť, a v tomto prípade ani jeho polohu v rámci smilnianskeho chotára. Túto nejasnosť vysvetľuje listina kráľoviča Štefana a listina Jágerskej kapituly z roku 1269. Čo sa týka názvu obce Smilno Vlastivedný slovník obcí na Slovensku uvádza názvy: 1250 Zemelnye, 1269 Zemeldene, 1277 Scemella, 1347 Scemelnye, 1618 Smilna, 1786 Smilno.

V roku 1806 po bitke pri Slávkove časť ruskej armády prechádzala cez Košice - Prešov - Bardejov - Smilno na Duklu. Touto cestou prechádzal aj jeden z najväčších ruských generálov Kutuzov. Z Bardejova cez Smilno odišiel Kutuzov do Svidníka 8.1.1806.

V k. ú. obce Smilno sa nachádzajú archeologické nálezy z týchto polôh (Zdroj: Archeologický ústav SAV Nitra – Vyjadrení k ÚPN obce Smilno):

- Poloha Výmerok – sídliskové nálezy z praveku, doby rímskej a neskorého stredoveku až novoveku (13. – 16. stor.);
- Poloha Hôrky – sídliskové nálezy z neskorého stredoveku až novoveku (13. – 16. stor.);
- Poloha Od Niklovej – sídliskové nálezy z eneolitu a neskorého stredoveku (14. stor.).

Početné úlomky keramiky boli nájdené z neskorej doby rímskej a skorej doby sťahovania. Medzi nich patrí koleso tzv. Gray Ware. K nájdeným artefaktom patria tiež kovové úlomky tavenej rudy a črepy stredovekej keramiky.

Z dejín miestneho kaštieľa

Maďarské panstvo dalo v r. 1750 postaviť dvojposchodový kaštieľ. V prvej polovici 18. storočia sa územie Smilna dostalo pod správu Esterházyovcov. Rozmery kaštieľa boli 80 m x 40 m x 25 m. Posledným správcom smilnianskeho kaštieľa bol Anton Kertvéleši, ktorý správne predpokladal poľnohospodársku reformu, a tak roku 1922 predal majetok gazdovským usadlostiam. Gazdovia síce s kúpou súhlasili, ale požadovanú sumu nemali. Najali si právnik, ktorý odišiel od Ameriky a tam zorganizoval kúpu majetku v obci Smilno. Majetok kaštieľa bol rozdelený na 105 častí medzi obyvateľov Smilna. V roku 1923 majetkové vzťahy medzi pánskou a gazdovskou časťou boli vysporiadané a tvorili celok Smilna. V roku 1927 sa však rozhodli kaštieľ zbúrať zo strachu, aby sa panstvo opäť nevrátilo. Z tehál kaštieľa sa postavilo 9 obytných domov. Informácie o kaštieli sme získali z urbárskej kroniky Esterházyovcov.

Cirkevné dejiny obce

Najstaršou budovou v Smilne je ranogotický kostol z konca 13. storočia. Kostol prešiel niekoľkými prestavbami a stojí dodnes. Je zasvätený svätcom sv. Štefanovi, uhorskému kráľovi. Tento kostol bol pôvodne ranogotický, no po požiari v roku 1768 bol barokovo upravený.

Ďalšou zaujímavou sakrálnou stavbou je kaplnka Panny Márie. Je to neoklasicistická, rustikálna stavba z roku 1885. Nachádza sa na lúke neďaleko rodinných domov, kde je pekný výhľad na Zborovskú kotlinu a Busov.

Obr. 6 Kostol sv. Štefana – exteriér



Obr. 7 Kostol sv. Štefana - interiér



Významné osobnosti

Prvou z nich je **Alojz Tkáč**, ktorý tu pôsobil v roku 1961-1962 a dnes je emeritný arcibiskup Košickej rímskokatolíckej arcidiecézy.

Ďalšou významnou osobnosťou je **Bernard Bober**, ktorý vo filiálke Smilno pôsobil v roku 1977 a v súčasnosti je arcibiskup - metropolita košickej rímskokatolíckej arcidiecézy. Za arcibiskupa bol vymenovaný pápežom Benediktom XVI. 4. júna 2010.

Spolky a organizácie v Smilne

- 1. Dobrovoľný hasičský zbor Smilno (DHZ)** - aktuálny predseda DHZ je Jozef Lukáč. V minulosti sa nazýval ako Zväz požiarnej ochrany a vznikol v roku 1939. Prvým predsedom tohto združenia bol Jozef Fecek.
- 2. Bratstvo Sv. Kríža** vzniklo v roku 1892 a podieľa sa na organizovaní cirkevného života.
- 3. OŠK SMILNO** – obecný športový klub Smilno – zameraný na futbal.
- 4. ZO JDS v Smilne** - Základná organizácia Jednoty dôchodcov Slovenska v Smilne.
- 5. PZ ONDAVA Mikulášová**, Milan Jančošek (člen Rady OkO SPZ) – poľovnícke združenie.
- 6. Lesohospodárske spoločenstvo – pozemkové spoločenstvo Smilno.**

Prehľad výstavby obce

v roku 1968

- postavený kultúrny dom

v roku 1973 postavené:

- bezprašné komunikácie
- miestny vodovod
- základná škola

v roku 1982/83

- výstavba nového kostola

v roku 1984

- rekonštrukcia kaplnky
- postavenie budovy TJ
- vyregulovanie a naplnenie rybníkov

v roku 1986

- vybudované chodníky
- stavba požiarnej zbrojnice pri obecnom úrade

v roku 1989

- rekonštrukcia kultúrneho domu

v roku 1992/93

- rekonštrukcia materskej školy

v roku 1995

- zakúpenie prvého počítača obecným úradom

v roku 1997

- zavedenie elektrickej trafostanice
- vybudovanie ďalšieho športového ihriska

v roku 1997/98

- plynofikácia obce

od roku 2000 – 2006

- rekonštrukcia ciest


v roku 2006

- postavený Dom nádeje
- zavedený bezdrôtový internet
- rekonštrukcia priestorov školy, telocvične

Obr. 8 Dom nádeje v obci Smilno



Obr. 9 Kaplnka v obci Smilno



Tab. 14 Prehľad investičných aktivít v obci za posledných 5 rokov – r. 2009 až 2014

Názov projektu	Miesto realizácie	Názov donora	Celkové náklady na projekt v €	Grant/dotácia
Výstavba autobusovej zastávky	Smilno	Ministerstvo pôdohospodárstva SR; obec	12 900	Dotácia
Rekonštrukcia chodníka pri hlavnej ceste	Smilno	Obec Smilno	62 322	X
Rekonštrukcia sociálnych zariadení MŠ	Smilno	Obec Smilno	2 765	X
Oprava podláh a s tým spojené iné drobné opravy v budove MŠ	Smilno	Obec Smilno	2 090	X

Zdroj: OcÚ Smilno

Obr. 10 Obecný úrad v Smilne



Obr. 11 Zrekonštruovaná autobusová zastávka



Obec má k dispozícii kultúrny dom, knižnicu, dom smútku. V obci v minulosti pôsobil amatérsky dedinský divadelný súbor, ktorý v súčasnosti neexistuje. V súčasnosti obec organizuje tieto podujatia: volejbalový turnaj „O pohár starostu obce“, púť občanov k stolčeku Panny Márie, „Deň žien“, „Deň detí“ a stretnutie s dôchodcami.

V obci sa nenachádza žiadna kultúrna pamiatka. Významný je však Cintorín padlých vojakov v 1. svetovej vojne, ktorý sa nachádza na obecnom cintoríne v Smilne, jeho plocha je približne 1 024 m², hrobové polia sú viditeľné len minimálne. Takmer všetky telá vojakov už boli premiestnené na iné cintoríny, preto má už v podstate len význam ako symbolický cintorín.

Obr. 12 Cintorín padlých vojakov v 1. svetovej vojne



1.3.4 Zdravotníctvo a sociálna starostlivosť

V obci sa nenachádza zdravotné stredisko ani sociálne zariadenie. Občania využívajú služby obvodného zdravotného strediska v Zborove. Hlavným zdravotníckym zariadením v regióne je Nemocnica s Poliklinikou v Bardejove. Riešené územie zahŕňa aj prírodné liečebné kúpele Bardejovské Kúpele, a. s. viazané na výskyt prírodných liečivých zdrojov.

Sociálne služby v mikroregióne Makovica zabezpečuje:

1. Sociálne a ošetrovateľské centrum In vita v Zborove má pomôcť chorým a odkázaným na sociálnu pomoc ako aj ich príbuzným pri prekonávaní zdravotných a sociálnych problémov, či už dočasných alebo trvalých. In vita zahŕňa:

- Zariadenie opatrovateľskej služby (ZOS) – zariadenie pre chorých a odkázaných na sociálnu pomoc pri prekonávaní zdravotných a sociálnych problémov.

- Zariadenie pre seniorov (ZPS) – je zariadením pre fyzické osoby, ktoré dovŕšili dôchodkový vek a sú odkázaní na pomoc inej fyzickej osoby so stupňom odkázanosti najmenej IV. alebo pre fyzické osoby,

ktoré dovŕšili dôchodkový vek a poskytovanie sociálnej služby v tomto zariadení potrebujú z iných vážnych dôvodov.

- Dom ošetrovateľskej starostlivosti (DOS) - zdravotnícke zariadenie ústavnej zdravotnej starostlivosti, v ktorom sa poskytuje nepretržitá ošetrovateľská starostlivosť, ošetrovateľská rehabilitácia a služby s nimi súvisiace osobám, ktorých zdravotný stav vyžaduje nepretržité poskytovanie ošetrovateľskej starostlivosti dlhšie ako 24 hodín, pričom si nevyžaduje sústavnú zdravotnú starostlivosť poskytovanú lekárom a nie je možné ju poskytovať v prirodzenom sociálnom prostredí.

2. Zariadenie pre seniorov (ZPS) Sv. Kozma n. o. v Nižnej Polianke je zariadením pre fyzické osoby, ktoré dovŕšili dôchodkový vek a sú odkázaní na pomoc inej fyzickej osoby so stupňom odkázanosti najmenej IV. alebo pre fyzické osoby, ktoré dovŕšili dôchodkový vek a poskytovanie sociálnej služby v tomto zariadení potrebujú z iných vážnych dôvodov.

1.3.5 Vzdelávanie a školstvo

Na základe zákona č. 416/2001 Z. z. o prechode niektorých pôsobností z orgánov štátnej správy na obce a na vyššie územné celky s účinnosťou od 1. 7. 2002 prešli materské školy, základné školy a základné umelecké školy do zriaďovateľskej pôsobnosti obcí a miest. V súčasnosti výchovu a vzdelávanie detí v obci poskytuje základná škola a materská škola. Budovy ZŠ a MŠ sa nachádzajú na 2 rozdielnych miestach v obci. Základnú školu navštevujú žiaci 1. – 4. ročníka, ktorí sú v súčasnosti rozdelení do 2 tried, k dispozícii majú tiež telocvičňu a počítačovú učebňu. V školskom roku 2014/2015 chodilo do MŠ 24 detí a do ZŠ 26 žiakov. V školskom roku 2015/2016 je počet detí nižší, do škôlky nastúpilo 18 a so školy 23, z toho 8 prvákov. Na obedy chodia žiaci MŠ aj ZŠ spolu s učiteľkami do školskej jedálne, ktorá sa nachádza v priestoroch MŠ. Poobede je každoročne pre žiakov ZŠ zabezpečený aj školský klub detí, tzv. družina.

Tab. 15 Prehľad počtu žiakov v ZŠ a MŠ

Školský rok	Počet detí	
	materská škola	základná škola
2011/2012	22	26
2012/2013	17	30
2013/2014	17	31
2014/2015	24	26

Zdroj: OcÚ Smilno

Obr. 13 Materská škola v obci Smilno



Obr. 14 Základná škola v obci Smilno



1.3.6 Podnikateľské prostredie a priemyselná výroba v regióne

Na ekonomickom rozvoji obce sa podieľajú viacerí účastníci. Sú to predovšetkým podnikatelia a miestna samospráva. Vplyv miestnej samosprávy na ekonomický rozvoj obce je prevažne sprostredkovaný cez vytváranie podmienok na lokalizáciu firiem. Obec môže ponúknuť pozemky pre výstavbu, zabezpečiť infraštruktúru, odpadové hospodárstvo. Nakoniec môže s vlastným majetkom i podnikáť a tak vytvárať dodatočné zdroje do rozpočtu.

Tab. 16 Prehľad právnických osôb (PO) v obci Smilno

	Rok				
	2010	2011	2012	2013	2014
PO spolu	12	13	15	14	15
PO ziskové	7	8	10	9	10
PO neziskové	5	5	5	5	5

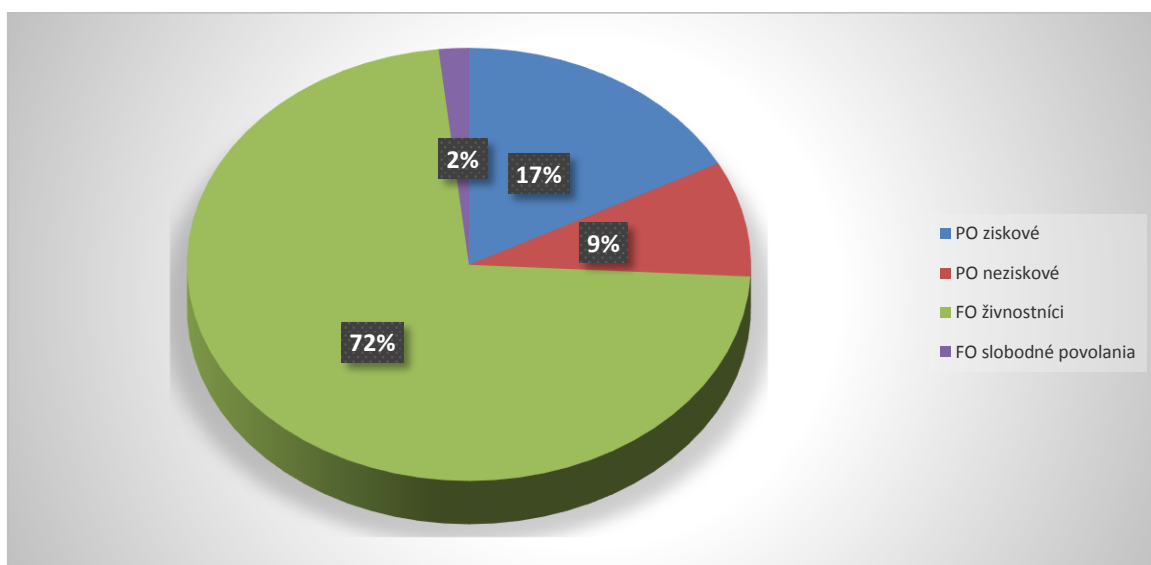
Zdroj: ŠÚ SR

Tab. 17 Prehľad fyzických osôb (FO) - podnikateľov v obci Smilno

	Rok				
	2010	2011	2012	2013	2014
FO – podnikatelia spolu	48	47	47	49	43
živnostníci	47	46	46	48	42
slobodné povolania	1	1	1	1	1

Zdroj: ŠÚ SR

Graf 10 Prehľad PO a FO v obci Smilno v r. 2014



Najpočetnejšie zastúpenie z hľadiska podnikateľskej sféry mali v roku 2014 v obci Smilno FO – živnostníci, ktorý predstavovali 72 % z celkového počtu FO - podnikateľov a PO.

Tab. 18 Prehľad podnikateľských subjektov v obci Smilno podľa sektorov a odvetví

sektor	odvetvie	počet podnikateľských subjektov			
		fyzická osoba	s. r. o.	ostatné	spolu
primárny	Poľnohospodárstvo a súvisiace služby	---	1	1	2
	Lesníctvo, ťažba dreva a pridružené služby	---	---	2	2
	Pílenie a približovanie dreva, služby v lesníctve	1	---	---	1
sekundárny	Spracovanie dreva a stolárstvo	2	---	---	2
terciárny	Maloobchod, veľkoobchod a obchodná činnosť	1	---	---	1
	Pohostinské služby	---	1	---	1
	Ubytovanie a stravovanie	---	1	---	1
	Autodoprava	---	1	---	1
	Murárske a stavebné práce	6	---	---	6
	Remeselná činnosť	2	---	---	2
	Ostatné služby	4	---	---	4

Zdroj: Ocú Smilno

Tab. 19 Prehľad najväčších podnikateľov v obci Smilno

Názov zamestnávateľa	Podnikateľská činnosť zamestnávateľa
ALNUS SLOVAKIA s.r.o.	- ubytovanie a stravovanie (penzión, reštaurácia)
Družstvo podielnikov - BIODRUŽSTVO Smilno	- živočíšna výroba, chov dojníc, výroba a predaj bio humusu, poskytovanie prác a služieb pre členov družstva, odbytová činnosť vlastných výrobkov
EKO – BIO s.r.o. Smilno	- pestovanie obilnín a olejnatých semien, likvidácia použitých olejov

Zdroj: OcÚ Smilno

Ekonomickú štruktúru vytvárajú podnikateľské subjekty alokované v obci. Podieľajú sa na tvorbe hrubého domáceho produktu, ponúkajú pracovné príležitosti a prispievajú k rozvoju obce prostredníctvom miestnych daní.

1.3.7 Hospodárenie obce

Obec pri hospodárení musí dodržiavať Zákon č. 583/2004 Z. z. o rozpočtových pravidlách územnej samosprávy a o zmene a doplnení niektorých zákonov (v znení č. 611/2005 Z. z., 324/2007 Z. z., 54/2009 Z. z., 426/2013 Z. z., 361/2014 Z. z.) a musí mať vypracované a schválené Zásady hospodárenia a nakladania s majetkom obce.

Rozpočet obce je základným nástrojom finančného hospodárenia v príslušnom rozpočtovom roku, ktorým sa riadi financovanie úloh a funkcií obce v príslušnom rozpočtovom roku. Rozpočtový rok je zhodný s kalendárnym rokom.

Príjmy rozpočtu obce sú:

- výnosy miestnych daní a poplatkov podľa osobitného predpisu
- nedaňové príjmy z vlastníctva a z prevodu vlastníctva majetku obce a z činnosti obce a jej rozpočtových organizácií podľa tohto alebo osobitného zákona,
- úroky a iné príjmy z finančných prostriedkov obce,
- sankcie za porušenie finančnej disciplíny uložené obcou,
- dary a výnosy dobrovoľných zbierok v prospech obce,
- podiely na daniach v správe štátu podľa osobitného predpisu,

- g) dotácie zo štátneho rozpočtu na úhradu nákladov preneseného výkonu štátnej správy v súlade so zákonom o štátnom rozpočte na príslušný rozpočtový rok a dotácie zo štátnych fondov,
- h) ďalšie dotácie zo štátneho rozpočtu v súlade so zákonom o štátnom rozpočte na príslušný rozpočtový rok,
- i) účelové dotácie z rozpočtu vyššieho územného celku alebo z rozpočtu inej obce na realizáciu zmlúv podľa osobitných predpisov,
- j) prostriedky z Európskej únie a iné prostriedky zo zahraničia poskytnuté na konkrétny účel,
- k) iné príjmy ustanovené osobitnými predpismi.

Obec môže na plnenie svojich úloh použiť aj:

- a) prostriedky mimorozpočtových peňažných fondov,
- b) prostriedky získané z rozdielu medzi výnosmi a nákladmi z podnikateľskej činnosti po zdanení,
- c) návratné zdroje financovania,
- d) združené prostriedky.

Tab. 20 Príjmy rozpočtu obce Smilno (v EUR)

Kategória ekonomickej klasifikácie	Schválený rozpočet	Rozpočet po zmenách	Skutočnosť 2014	Skutočnosť 2013
110	149 000,00	149 000,00	151 568,83	148 334,23
120	6 850,00	7 575,00	7 200,16	7 450,04
130	7 900,00	6 540,00	6 341,52	5 755,94
210	600,00	245,00	282,00	425,00
220	1 200,00	981,00	953,20	2 852,00
230	0,00	0,00	0,00	0,00
240	8,00	9,54	7,19	4,18
290	200,00	3 329,82	3 329,37	2 236,12
310	56 408,00	69 349,51	67 342,51	62 242,41
320	0,00	0,00	0,00	0,00
SPOLU	222 166,00	237 029,87	237 024,78	229 299,92

Zdroj: účtovná závierka obce Smilno r. 2014 (www.registeruz.sk)

Výdavky rozpočtu obce - z rozpočtu obce sa uhrádzajú:

- a) záväzky obce vyplývajúce z plnenia povinností ustanovených osobitnými predpismi,
- b) výdavky na výkon samosprávnych pôsobností obce podľa osobitných predpisov a na činnosť rozpočtových organizácií a príspevkových organizácií zriadených obcou,
- c) výdavky na úhradu nákladov preneseného výkonu štátnej správy podľa osobitných predpisov,

- d) výdavky spojené so správou, údržbou a zhodnocovaním majetku obce a majetku iných osôb, ktorý obec užíva na plnenie úloh podľa osobitných predpisov,
- e) záväzky vzniknuté zo spolupráce s inou obcou alebo s vyšším územným celkom, prípadne s ďalšími osobami na zabezpečenie úloh vyplývajúcich z pôsobnosti obce vrátane záväzkov vzniknutých zo spoločnej činnosti,
- f) výdavky vyplývajúce z medzinárodnej spolupráce obce,
- g) úroky z prijatých úverov, pôžičiek a návratných finančných výpomocí,
- h) výdavky súvisiace s emisiou cenných papierov vydaných obcou a na úhradu výnosov z nich,
- i) iné výdavky ustanovené osobitnými predpismi.

Z rozpočtu obce sa môžu poskytovať dotácie PO, ktorých zakladateľom je obec, a to na konkrétne úlohy a akcie vo verejnom záujme alebo v prospech rozvoja územia obce. Obec môže poskytovať dotácie inej obci alebo VÚC, ak zabezpečuje niektoré úlohy pre obec, alebo ak ide o poskytnutie pomoci pri likvidácii následkov živelnnej pohromy, havárie alebo inej podobnej udalosti na ich území.

Tab. 21 Výdavky rozpočtu obce Smilno (v EUR)

Kategória ekonomickej klasifikácie	Schválený rozpočet	Rozpočet po zmenách	Skutočnosť 2014	Skutočnosť 2013
610	29 400,00	29 400,00	27 410,79	29 135,50
620	10 277,00	11 352,19	11 160,36	10 979,51
630	37 679,00	47 097,67	46 133,61	43 689,59
640	3 500,00	3 476,00	3 318,95	2 930,19
710	0,00	21 172,65	21 172,65	20 637,66
SPOLU	80 856,00	112 498,51	109 196,36	107 372,45

Zdroj: účtovná závierka obce Smilno r. 2014 (www.registeruz.sk)

Tab. 22 Finančné operácie obce Smilno (v EUR)

Finančné operácie	Skutočnosť 2014	Skutočnosť 2013
Príjmové finančné operácie	12 341,39	2 700,00
Výdavkové finančné operácie	0,00	0,00

Zdroj: účtovná závierka obce Smilno r. 2014 (www.registeruz.sk)

1. 4 Environmentálna charakteristika

1.4.1 Geomorfologické a geologické pomery

Z hľadiska geomorfologického členenia vymedzené územie patrí k Východným Karpatom, k subprovincii Vonkajšie východné Karpaty, do oblasti Nízkych Beskýd, do geomorfologického celku Ondavská vrchovina a podcelku Zborovská kotlina.

Celé územie má typický pahorkatinový charakter s nadmorskou výškou 413-550 m. n. m. Územie má mierny sklon a výrazne sa zráža k hlavnému toku - Ondave, prípadne k miestnym tokom, ktoré sú vrezané hlboko v teréne a teda bez charakteristickej nivy. Rovinatejšie plochy sú na málo výrazných rozvodniciach, prípadne tvoria menšie sedlá.

Na geologickej stavbe územia sa podieľa karpatský flyš v typickom vývoji, v ktorom sa striedajú pomerne dobre priepustné pieskovce a ílovce vo vrstvách rôznej mocnosti s pleistocennými svahovými hlinami. Zastúpené sú tiež nevápennými nivnými uloženinami vytvorenými riečkou Ondava. Zrnitostne sú ľahké, málo výživné s vysokým obsahom skeletu a vznikla na nich nivná pôda. Nevápenaté nivné uloženiny sú pre vodu silne priepustné, čo spôsobuje aj vyplavovanie živín. Na druhej strane karpatský flyš a slienité horniny karpatského flyšu majú obmedzenú vodopriepustnosť, čo sťažuje presakovanie zrážkových vôd do spodiny, to má za následok zhoršenie vodného a vzdušného režimu.

1.4.2 Hydrologické pomery

V katastrálnom území obce Smilno sú toky **Smilnianska** a **Rakovec**, ktoré sú v správe Slovenského vodohospodárskeho podniku, štátny podnik. Intravilánom obce preteká tok Smilnianska, ktorého svahy sú v rkm 2,65-4,795 opevnené polovegetačnými tvárnicami. Vodný tok Rakovec s prítokmi a ľavostranný prítok toku Smilnianska pretekajú k. ú. obce v prirodzených korytách. Kapacity týchto tokov nie sú dostatočné na odvedenie prietoku Q_{100} ročnej veľkej vody. (Zdroj: SVP, š.p. – zaslanie podkladov k ÚPN obce Smilno).

Katastrálne územie obce Smilno sa nachádza v ochrannom pásme (OP) III. stupňa vodárenského zdroja Topľa nad Giraltovcami a časť v OP III. stupňa vodárenského zdroja Ondava – nad Svidníkom.

V katastri obce sa nachádzajú 2 *rybníky*, z rýb sú zastúpené prevažne kapry a karasy. Väčší rybník má obvod: cca. 610 m, plocha cca. 27 000 m² a menší rybník má obvod cca. 482 m a plocha je 13 400 m².

Obr. 15 Rybník v k. ú. Smilno – väčší



Obr. 16 Rybník v k. ú. Smilno – menší



V k. ú. Smilno sa nachádzajú nasledovné hydromelioračné kanály, ktoré sú v správe Hydromeliorácie, š. p. Bratislava:

- „kanál“- otvorený (evid. č. 5401 039 001), ktorý bol vybudovaný v celkovej dĺžke 0,050 km v roku 1973 v rámci stavby „Odvodnenie pozemkov Jedlinka“.
- „kanál 1“- otvorený (evid. č. 5401 082 013), ktorý bol vybudovaný v celkovej dĺžke 0,958 km v roku 1983 v rámci stavby „Odvodnenie pozemkov Smilno“. (Zdroj: Hydromeliorácie, š. p. - Vyjadrenie k ÚPN obce Smilno).

Minerálne vody sú vo flyšovom pásme veľmi hojne rozšírené. Všeobecne patria k dvom základným genetickým typom a to ako studené uhličité kyselky a sírovodíkové vody. V katastri Smilna sa nenachádza žiadny prameň minerálnej vody, avšak je tu zaujímavá slaná voda natrium – bikarbonátová, ktorá vyviera z vrtu Smilno II. Ide o vodu naftového pôvodu, silne zmenenú infiltráciou povrchových vôd. Voda vyviera v smilnianskom tektonickom okne. Vody patria k Na-HCO₃-Cl typu s CMV 9,6 - 28,8 g/l, v ktorých sú zmiešané vody s hydrosilikátogénnou a marinogénnou mineralizáciou (Zdroj: Podzemné vody, č.1/2000, ISSN 1335 - 1052).

1.4.3 Klimatické pomery

Územie Ondavskej vrchoviny v širšom okolí tvorí Mirošovská brázda a Zborovská kotlina a najnižšie údolné polohy riešeného územia katastra Smilno možno zaradiť do oblasti mierne teplej, okrsok vlhký, vrchovinový, mierne teplý s chladnou zimou. Údaje o klimatických podmienkach sú prebraté z Atlasu podnebia SR a sú stanovené na základe 50-ročného priemeru.

Priemerná ročná teplota je 6 – 7 °C a teplota za vegetačné obdobie 13 – 14 °C. Priemerný ročný úhrn zrážok činí 700 mm, za vegetačné obdobie 450 mm. Slnecný svit v roku činí 2 000 hodín, z toho vo vegetačnom období cca 1 500 hodín. Najchladnejším mesiacom je január s teplotou –2,5 °C a

najteplejší mesiac je júl s teplotou 16 – 17 °C. Najbohatší mesiac na zrážky je júl so 100 mm a najchudobnejší mesiac na zrážky je marec so 45 mm. Prvý mrazový deň sa dostavuje okolo 1. októbra a posledný okolo 11. mája. Počet dní so snehovou pokrývkou je od 80 do 100 dní za rok. Dĺžka vegetačného obdobia predstavuje dobu od 120 do 140 dní. Veľká časť zrážok je búrkového charakteru. Klíma je celkovo ovplyvňovaná častými severozápadnými vetrami, ktoré urýchľujú vysušovanie ornice a u ľahších pôd spôsobujú aj silnejšiu veternú eróziu.

1.4.4 Pedologické podmienky

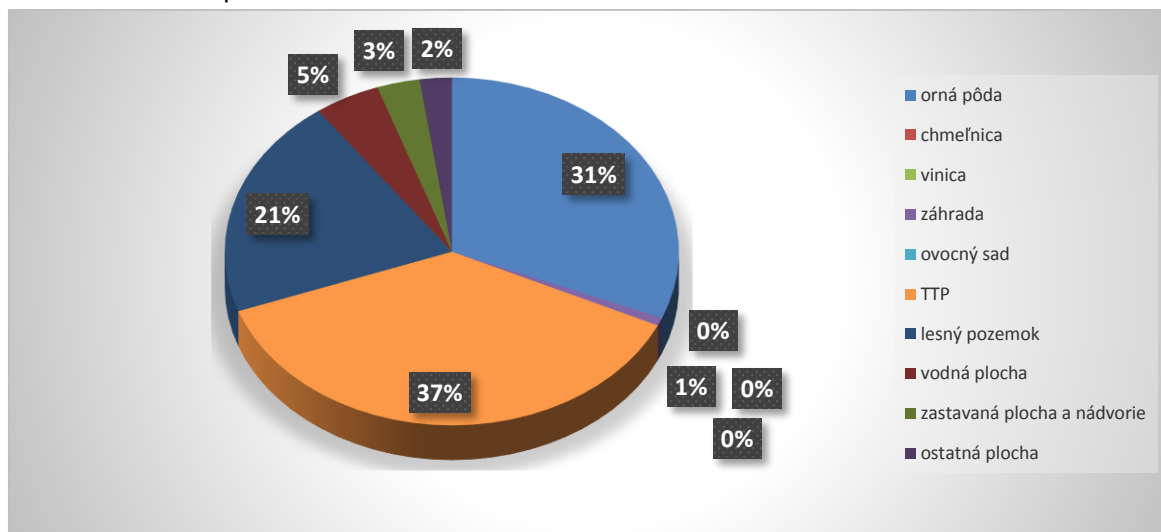
Celková výmera územia obce je 1 379,583 ha, výmera poľnohospodárskej pôdy je 958,216 ha a nepoľnohospodárskej pôdy je 421,367 ha. Obec má priaznivé pôdno-klimatické podmienky pre intenzívnu poľnohospodársku výrobu.

Tab. 23 Rozdelenie pôdneho fondu obce Smilno v roku 2014

Pôdny fond	Výmera v m2
Celková výmera územia obce	13 795 830
Poľnohospodárska pôda (PP) - spolu	9 582 157
PP - orná pôda	4 306 678
PP - chmeľnica	0
PP - vinica	0
PP - záhrada	101 536
PP - ovocný sad	0
PP - trvalý trávny porast	5 173 943
Nepoľnohospodárska pôda (NP) - spolu	4 213 673
NP - lesný pozemok	2 832 461
NP - vodná plocha	645 059
NP - zastavaná plocha a nádvorie	420 680
NP - ostatná plocha	315 473

Zdroj: ŠÚ SR

Graf 11 Prehľad pôdneho fondu v obci Smilno



V okolí obce Smilno prevažujú hnedé pôdy, tzv. kambizeme. Z hľadiska kontaminácie pôd sa v k. ú. Smilno nachádzajú nekontaminované pôdy, resp. mierne kontaminované pôdy, kde neogénne podmienený obsah niektorých rizikových látok (Ba, Cr, Mo, Ni, V) dosahuje limitné hodnoty A. Odporúča sa využívanie pôdy hlavne na trvalé trávne porasty a neodporúča sa aplikácia kompostov I. a II. Triedy a pestovanie plodín veľmi citlivých na príjem ťažkých kovov.

Tab. 24 Štruktúra pôdných typov poľnohospodárskych pôd v okrese Bardejov

Pôdny typ	Zastúpenie v %
FM - fluvizem	7,03
ČA - čiernica	0,33
ČM - černoze	-
RM - regozem	0,06
HM - hnedozem	0,17
LM - livizem	1,52
KM - kambizem	81,39
PZ - podzol	-
PG - pseudoglej	6,33
RA - rendzina	1,31
OM - organozem	-
SK - slanisko, SC - slanec	-
LI - litozem, RN - ranker	0,03
GL - glej	0,08
KT - kultizem	-
INÉ - litozeme, rankre, rendziny resp. kambizeme a ich komplexy na zrázoch	1,76

Zdroj: http://www.podnemapy.sk/portal/reg_pod_infoservis/pt/pt.aspx

Z hľadiska potenciálnej vodnej erózie je k . ú. Smilno zaradené do kategórie strednej (0,51 – 1,50 mm.rok-1) až silnej (1,51 – 5,0 mm.rok-1). V ojedinelých lokalitách územia obce Smilno je veľmi silná erózia nelesnej poľnohospodárskej pôdy.

1.4.5 Fauna, flóra a vegetácia

V súčasnosti je druhové a priestorové zloženie bioty výsledkom zmien, ktoré sú odrazom vplyvu človeka na prírodné pomery tohto územia. Pôvodné živočíšne i rastlinné spoločenstvá sú z väčšiny priestoru vytlačené a pozmenené.

Územie Slovenska svojou polohou na rozhraní západnej časti Karpatského oblúka a panónskych nížin, v bezprostrednej blízkosti Východných Karpát a florogenetickom dosahu balkánskych pohorí predstavuje dôležitú križovatku prirodzených migračných ciest rastlínstva. Vo flóre Slovenska sa tak dnes popri prevládajúcom stredoeurópskom geografickom elemente (vrátane alpsko-karpatských druhov) v rôznom pomere prelínajú aj geoelementy arkticko-alpínsky, subarkticko-aplínsky, boreálny, pontický, subatlantský a ďalšie (Kliment 2003). Rozmanitosť územia Prešovského kraja poskytuje stanovištia širokej škále druhového zastúpenia živočíšnych spoločenstiev. Vplyvom činnosti človeka územie prechádzalo výrazným odlesňovaním a v zostávajúcich lesoch sa intenzívne hospodári, čo spôsobuje, že lesné spoločenstvá živočíchov ustupujú a koncentrujú sa do zvyškov doteraz zalesnených častí územia. Na odlesnených častiach regiónu vznikli lúky a pasienky, kde došlo k rozvoju zoocenóz viazaných na lúčne a nivné biotopy.

V katastri obce Smilno je pomerne pestrá krajinná pokrývka. Na každý typ týchto biotopov sa viažu typickí zástupcovia tráv, vyšších cievnatých rastlín, krov a stromov v závislosti od typu pôdy, geologického podkladu či nadmorskej výšky.

Z trvalo-trávných porastov prevládajú vlhkomilné až polosuché lúky, ktoré sú pravidelne obhospodarované, najmä kosením, spásanie hospodárskymi zvieratami sa praktizuje už v menšej miere. Na lúkach v katastri obce rastú z tráv napríklad spoločenstvá ostríc (*Carex sp.*), sitín (*Juncus sp.*) či lipníc (*Poa sp.*). Na okrajoch lesov, aj v nich, a vlhkých miestach nájdeme viacero druhov papradí, plavúňov a prasličiek.

Bylinný podrast je veľmi bohatý, najrozšírenejšími druhmi sú napr. žihľava dvojdomá, púpava lekárska, ostrica žltá, zástupcovia z čeľade iskerníkovité, nátržník husí, ľadenec rožkatý, ďatelina plazivá, nezábudky, rumanček kamilkový, zimozelen menší, pakosty, na jar prvosienky, snežienka jarná, významné sú myrikavka nemecká, cesnak medvedí, pľúcnik lekársky, kostihoj lekársky, skorocely a mnohé iné druhy.

Významnú úlohu zohráva aj nelesná drevinová vegetácia tiahnuca sa najmä pozdĺž potokov, kde dominujú rôzne druhy vrb, jelší či topoľov. Svoje miesto v prírode majú aj kríky, nájdeme tu ružu šípovú, slivku trnkovú, hlohy, ostružiny či kaliny.

Na základe priestorového usporiadania potenciálnej prirodzenej vegetácie Slovenska, v ktorej je hlavnou zložkou lesná vegetácia, zasahujú do riešeného územia a jeho bližšieho okolia podhorské bukové lesy (*Eu-Fagenion*) a karpatské dubovo-hrabové lesy (*Carici pilosae-Carpinenion betuli*). V Smilne z drevín dominujú buk lesný, hojne rozšírené sú hrab obyčajný, jaseň štíhly, duby (zimný, letný), javory (mliečny, horský, poľný), jelša lepkavá, breza previsnutá, lipy (malolistá, veľkolistá) či jarabina vtáčia. Popri týchto listnatých stromoch sú zastúpené aj ihličnany, napr. smrek, smrekovec opadavý, jedle, borovice alebo tis obyčajný (*Taxus baccata*).

Obyvatelia vo svojich záhradách pestujú hlavne ovocné dreviny, ako jablone, hrušky, slivky, višne, čerešne či orechy.

Z bezstavovcov sú zastúpené hlavne triedy: ulitníky (*Gastropoda*), máloštetinavce (*Oligochaeta*), pavúkovce (*Arachnoidea*), hmyz (*Insecta*), z ktorých sú najvýznamnejšie rady chrobáky (*Coleoptera*), motýle (*Lepidoptera*), blanokrídlovce (*Hymenoptera*) alebo dvojkrídlovce (*Diptera*).

Najznámejšími zástupcami týchto spomínaných tried sú napr. slimák záhradný, slizniak poľný, dáždovka zemná, križiak pásavý, kosec domový, kliešť obyčajný, vážky, bystrušky, lienka sedembodkovaná, cifruša bezkrídla, z motýľov obaľovač, vidlochvost feniklový, babôčky či mlynárik. Z ďalších druhov hmyzu spomenieme mravce, včely, osy, muchy, ovady, komáre. Zo stavovcov sú zastúpené druhy z triedy ryby (*Osteichthyes*), pričom u nás sú len druhy stojatých vôd v rybníkoch, hlavne karasy a kapre. Bohatsie druhové zastúpenie majú obojživelníky (*Amphibia*) a plazy (*Reptilia*). Z nich môžeme spomenúť zo žiab: ropucha obyčajná, kunka žltobruchá, skokan hnedý, skokan zelený. Plazy sú zastúpené rodmi jašterice a hady, konkrétnymi druhmi slepých lámavý, hojne rozšírená jašterica krátkohlavá, či náš najmenší druh jašterica živorodá. Plazy vo všeobecnosti vzbudzujú rešpekt, avšak jediným jedovatým druhom na Slovensku, ktorý sa vyskytuje aj u nás je vretenica severná. Ďalším prispôsobivým druhom v našich podmienkach je užovka obojková, veľmi málo rozšírená je v tejto oblasti užovka hladká.

Najpočetnejšou triedou stavovcov sú vtáky (*Aves*), čo sa dá voľne pozorovať aj u nás v obci. V území kraja je evidovaných 126 chránených druhov a 72 ohrozených druhov vtákov. Významným biokoridorom pre migráciu niektorých druhov vtákov je vzdušný koridor známy ako ťahová trasa od Vranova nad Topľou cez Smilno, Zborov do Poľska. V urbanizovanom prostredí obce hniezdia najmä belorítka domová, lastovička domová, vrabec domový, žltouchvost domový, sýkorka bielolíca, kukučka jarabá, hrdličky, škorce, datle či bocian biely. Z ďalších bežných druhov žijúcimi v lúčnom a lesnom

spoločenstve môžeme spomenúť vranu čiernu, krkavca čierneho, straku obecnú, drozdy, stehlíka zeleného, strnádku lúčnu, škovránka poľného či kolibríky. Na rybníkoch sa často objavuje kačica divá. Z dravcov sa bežne vyskytujú sokol myšiar, sokol sťahovavý, myšiak lesný, jastrab lesný či orol skalný. Žijú tu tiež sova lesná, sova dlhochvostá a myšiarka ušatá.

Z cicavcov (*Mammalia*), okrem tých domestikovaných, sú najviac rozšírené poľné a lúčne druhy hlodavcov (potkan obyčajný, myš domová, hraboš poľný, ryšavky, plch obyčajný, veverica obyčajná), zajac poľný, hmyzožravce (krt obyčajný, jež bledý či piskory). Najbohatšou skupinou sú mäsožravce, vyskytujú sa tu viaceré druhy z čeľade lasicovité (lasica obyčajná, kuna lesná, hranostaj čierno chvostý). Zo šeliem bežne v našich lesoch nájdeme vlka obyčajného, líšku hrdzavú, už zriedkavo mačka divá a medveď hnedý. Dôležitou skupinou, hlavne pre poľovníctvo, ktoré má v obci dlhú tradíciu, sú párnokopytníky, ako diviak lesný, srnec hôrny či jeleň obyčajný. (Zdroj: OcÚ Smilno, Mgr. Bukovská).

1.4.6 Chránené územia prírody

Za osobitne chránené časti prírody a krajiny sa podľa zákona č. 543/2002 Z. z. o ochrane prírody a krajiny v znení neskorších predpisov (ďalej len „zákon č. 543/2002 Z. z.“) považujú územia, ktoré sú vyhlásené za chránené územia (územná ochrana) a chránené druhy rastlín a živočíchov (druhovú ochranu). Územná ochrana je ochrana územia v 2. až 5. (najvyššom) stupni ochrany podľa zákona č. 543/2002 Z. z. Na území, ktorému sa neposkytuje územná ochrana v 2. až 5. stupni ochrany, platí podľa zákona č. 543/2002 Z. z. 1. stupeň ochrany. Chránené územia môžu byť súčasťou národnej siete chránených území alebo môžu byť súčasťou európskej siete chránených území – NATURA 2000 (územia európskeho významu – SKUEV a chránené vtáčie územia – CHVÚ).

V katastrálnom území obce Smilno sa z národnej siete chránených území nenachádza žiadne chránené územie. Rovnako sa tu nenachádzajú ani územia zaradené do súvislej európskej siete chránených území - NATURA 2000, t. j. nenachádzajú sa tu územia európskeho významu (SKUEV) z Národného zoznamu území európskeho významu schváleného Výnosom MŽP SR č. 1/2012 a ani chránené vtáčie územie (CHVÚ). (Zdroj : MŽP SR).

Podľa R-ÚSES okresu Bardejov k. ú. obce Smilno prechádza Regionálny biokoridor Zborov - Nižná Polianka ako migračná cesta najmä drobného vtáctva. Ochranné pásmo - koridor cesta I. triedy č. I /77 v zmysle zákona č.135/1961 Zb. Na riešenom území sa nachádza lesný biotop európskeho významu. Ďalšími významnými prvkami ekologickej stability sú porasty rozptýlené mimo lesnej zelene

v okolí ciest, vodných tokov, terénnych strží, ktoré je potrebné v maximálnej možnej miere chrániť. (Zdroj: Stanovisko KÚŽP v Prešove k ÚPN obce Smilno).

Vymedzené prvky ÚSES na všetkých úrovniach akceptovať ako záujmové územia ochrany prírody - ako územia s ekostabilizačnou funkciou a nezasahovať do nich takými aktivitami, ktorými by bola narušená ich funkcia. Pre územie obce Smilno platí 1.stupeň ochrany podľa zákona č. 543/2002 Z. z. o ochrane prírody a krajiny v znení neskorších predpisov .

V blízkom okolí katastra obce Smilno sa nachádzajú – chránené územia (CHÚ) okresu Bardejov:

- NPR Becherovská tisina, NPR Regetovské rašelinisko, NPR Stebnícka Magura
- PR Pod Beskydom, PR Slatina pod Lieskovcom, PR Zborovský hradný vrch

Zdroj: <http://www.sopsr.sk/>

Zároveň Regetovské rašelinisko a Stebnícka Magura patria k územiám európskeho významu (SKUEV) a sú zaradené do zoznamu NATURA 2000.

Regetovské rašelinisko – platí 4.stupeň ochrany. Územie je navrhované z dôvodu ochrany biotopov európskeho významu: Vlhkomilné vysokobylinné lemové spoločenstvá na poriečnych nivách od nížin do alpínskeho stupňa (6430), Prechodné rašeliniská a trasoviská (7140) a druhov európskeho významu: mlok karpatský (*Triturus montandoni*) a kunka žltobruchá (*Bombina variegata*).

Stebnícka Magura – platí 5. stupeň ochrany. Územie je navrhované z dôvodu ochrany biotopov európskeho významu: Bukové a jedľové kvetnaté lesy (9130), Javorovo-bukové horské lesy (9140), Lipovo-javorové sutinové lesy (9180) a druhov európskeho významu: Boros schneideri, vlk dravý (*Canis lupus*) a rys ostrovid (*Lynx lynx*). Zdroj: Vestník MŽP SR.

1.4.7 Odpadové hospodárstvo

Obec je zodpovedá za nakladanie s odpadmi (Zákon č. 223/2001 Z. z. o odpadoch a o zmene a doplnení niektorých zákonov), ktoré vznikli na území obce a tieto podrobnosti o nakladaní s odpadmi obec upravuje vo všeobecne záväznom nariadení (VZN). Náklady na činnosti nakladania s komunálnymi odpadmi a drobnými stavebnými odpadmi hradí obec z miestneho poplatku podľa zákona o miestnych daniach a miestnom poplatku za komunálne odpady.

Obec Smilno má uzatvorenú zmluvu so spoločnosťou FÚRA, s. r. o. na zber, prepravu, zhodnocovanie alebo zneškodňovanie komunálnych odpadov a drobných stavebných odpadov, ktoré v roku 2014 predstavovali 73,63 ton. V obci je v rámci vývozov zabezpečený aj separovaný zber – papier, sklo, elektro odpad, plasty a zmiešané plasty. (Zdroj: Obecný úrad Smilno).

1.5 Vyhodnotenie väzieb na koncepčné dokumenty VÚC PSK

1.5.1 Charakteristika PSK

Základné informácie o Prešovskom samosprávnom kraji (PSK) - Zdroj: ŠÚ SR (údaje k 31.12.2014)

Rozloha: 8 973 km²

Počet obyvateľov: 819 977 obyvateľov

Hustota osídlenia: 91,32 obyvateľov/km²

Ekonomicky aktívne obyvateľstvo: 384 787 (47,7%)

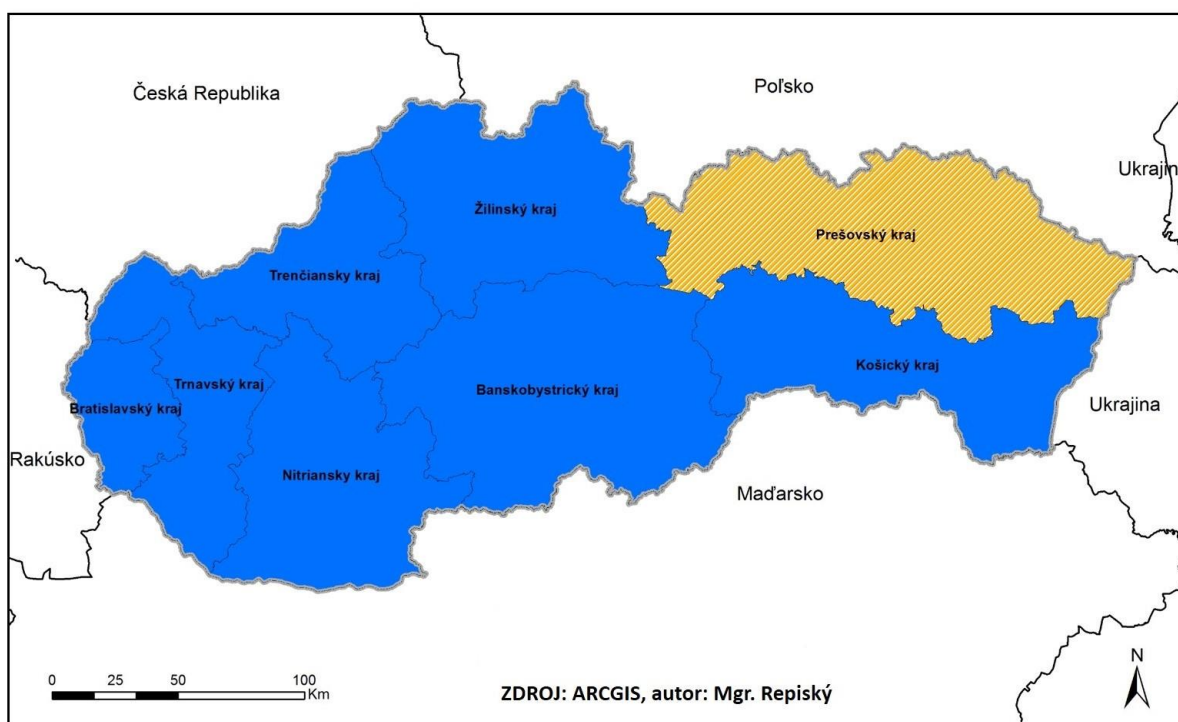
Počet okresov: 13

Počet miest: 23

Počet obcí: 665

Sídlo kraja: Prešov (171 778 obyvateľov okresu)

Obr. 17 Mapa SR s vyznačeným územím PSK



Prešovský samosprávny kraj sa nachádza v severovýchodnej časti Slovenskej republiky. Slovensko je administratívne členené na 8 vyšších územných celkov. Prešovský kraj je spomedzi všetkých krajov najľudnatejší a podľa rozlohy je druhým najväčším krajom na Slovensku. Tvoria ho historické regióny severného, stredného a čiastočne južného Spiša, horného a dolného Šariša a horného Zemplína. Kraj sa rozprestiera v smere západ - východ. Dĺžkou 250 km približne trikrát prekonáva svoju šírku. Vypĺňa celú severovýchodnú časť Slovenska (je najvýchodnejším krajom SR). Prešovský kraj má spoločné

hranice s dvoma samostatnými štátmi, Poľskom (360 km), Ukrajinou (38 km) a s tromi slovenskými kraji, Košickým, Banskobystrickým a Žilinským samosprávnym krajom.

Administratívne sa Prešovský kraj delí na 13 okresov: Bardejov, Humenné, Kežmarok, Levoča, Medzilaborce, Poprad, Prešov, Sabinov, Snina, Stará Ľubovňa, Stropkov, Svidník, Vranov nad Topľou.

V Prešovskom kraji je 665 obcí, z toho má 23 štatút mesta. Počtom obyvateľov je Prešovský kraj na prvom mieste. Hustota zaľudnenia v kraji je druhá najnižšia medzi všetkými regiónmi Slovenska. Sídлом kraja je tretie najväčšie mesto Slovenska, Prešov (90 555 obyvateľov).

Prešovský kraj má jednu z najvyšších koncentrácií Rómov na Slovensku a zároveň tu je najvyšší počet rómskych, najmä vidieckych, komunít spomedzi všetkých krajov SR. Najväčším problémom v oblasti bývania je existencia nelegálnych obydľí.

Prešovský kraj má viac ako 60 % obyvateľov v produktívnom veku a takmer 23 % v predproduktívnom. Regionálny hrubý domáci produkt za posledné roky pravidelne rastie, i keď jeho výška je stále hlboko pod priemerom EÚ. Najvýznamnejšie odvetvie hospodárstva predstavuje obchodná činnosť. Obchodu sa v kraji venuje najviac podnikateľských subjektov. Ďalšími odvetviami je priemyselná výroba a stavebná produkcia.

Z hľadiska dopravnej polohy má významné postavenie pre celé východné Slovensko, najmä pre styk so svojimi susedmi, a to v cestnej aj železničnej doprave. Územím prechádza medzinárodná komunikácia E 50 v smere západ – východ z Českej republiky na Ukrajinu. Dôležitý je diaľničný úsek D1 Prešov – Košice s postupným prepojením smerom na západ cez vybudovaný tunel Branisko. Prešovským krajom prechádza železničná magistrála z Českej republiky cez Žilinu do Košíc smerom na ukrajinské hranice. Významná je aj trať pretínajúca celé východné Slovensko od juhu na sever, ktorá smeruje z Maďarska cez Prešov a Orlov až do Poľska. Popradské letisko, ako najvyššie položené medzinárodné letisko v strednej Európe (718 m n. m).

Prírodné pomery Prešovského kraja sú veľmi pestré. Povrch druhého najrozľahlejšieho kraja na Slovensku je prevažne hornatý. Územie kraja pretína dôležitá hranica medzi Západnými a Východnými Karpatmi. K najznámejším geomorfologickým celkom patria Tatry, Pieniny, Spišská Magura, Levočské vrchy, Čergov, Šarišská vrchovina, Košická kotlina, Slanské vrchy, Ondavská vrchovina, Laborecká vrchovina, Bukovské vrchy a Vihorlatské vrchy.

Región Prešovského kraja patrí z hľadiska prírodnej hodnoty k najzácnejším na Slovensku. Nachádza sa tu: najstarší národný park na Slovensku (1949) Tatranský národný park (TANAP), Pieninský národný park (PIENAP) a Národný park Poloniny, ktorého pralesy sú zapísané do zoznamu svetového dedičstva UNESCO.

Najvyšším miestom Prešovského kraja je Gerlachovský štít (2 655 m n. m.) vo Vysokých Tatrách, ktorý je zároveň aj najvyšším vrchom Slovenskej republiky. Najnižšie položené miesto sa nachádza pri výtoku rieky Ondavy z kraja v katastri obce Nižný Hrušov (105 m. n. m.).

Prešovský kraj má najchladnejšie a najdaždivejšie podnebie na Slovensku. Z hydrografického hľadiska patrí Prešovský kraj k úmoriu Baltského a Čierneho mora. Územím prechádza hlavné európske rozvodie. Najvýznamnejšími vodnými tokmi sú: Torysa, Topľa, Ondava, Laborec, Cirocha, Poprad a Dunajec.

Z prírodných jazier je veľká väčšina sústredená vo vysokohorskom prostredí Vysokých Tatier (plesá). Nachádza sa tu najväčšie aj najhlbšie pleso v slovenských Tatrách – Veľké Hincovo pleso (20,08 ha, 53 m), ako aj najvyššie položené Modré pleso (2192 m n. m.).

Sú tu aj najvyššie vodopády Slovenska s dominujúcim 80 metrov vysokým Kmeťovým vodopádom v doline Nefcerka.

Z minerálnych vôd sú najznámejšie kyselky vo Vyšných Ružbachoch, Novej Ľubovni, Bardejovských Kúpeľoch, Cigeľke, Sivej Brade, Baldovciach, Gánovciach, Lipovciach a Šindliari.

Pôvodná vegetácia Prešovského kraja bola tvorená prevažne lesmi. Dominantnými druhmi sú duby, buky, smrek, smrekovec, jedle a borovice.

Veľmi vzácna a pestrá je aj fauna Prešovského kraja. Medveď hnedý, vlk obyčajný, rys ostrovid, srnec lesný, líška hrdzavá, diviak lesný a mnoho ďalších druhov sú typickými živočíšnymi zástupcami oblasti.

1.5.2 Súlad PRO Smilno s PHSR Prešovského samosprávneho kraja

Nakoľko v súčasnom období prebieha spracovanie strategického dokumentu PHSR PSK na roky 2014 -2020, preto súlad PRO Smilno 2015 -2022 realizujeme s PHSR Prešovského samosprávneho kraja 2008 - 2015.

V PHSR PSK 2008-2015 bolo vybraných 15 prioritných tém rozvoja vrátane ich problémy:

1. Rozvoj cestovného ruchu

- Nedobudovaný a nekoordinovaný informačný systém v cestovnom ruchu s absenciou napojenia na národné a európske informačné systémy
- Nevyhovujúci systém, manažment a podpora cestovného ruchu na úrovni kraja
- Nedostatočne vybudovaná a zlý technický stav infraštruktúry pre podporu cestovného ruchu
- Nedostatočná ponuka a nízka kvalita služieb v cestovnom ruchu
- Nedostatočné využívanie cezhraničnej spolupráce pre rozvoj cestovného ruchu
- Nízka kvalita pracovných síl a nedostatky vzdelávania v cestovnom ruchu
- Absencia informačných kampaní voči verejnosti na zvyšovanie povedomia a nízka ochrana atraktivít cestovného ruchu i návštevníkov kraja

2. Zlepšenie ponuky sociálnych služieb

- Neexistujúce plánovanie služieb, a sociálno-právnej ochrany a kurately na úrovni kraja
- Nedostatočná kvalita sociálnych služieb a sociálno-právnej ochrany a kurately na úrovni kraja
- Nepostačujúce kapacity jednotlivých druhov sociálnych služieb na území Prešovského kraja

3. Tvorba krajiny a protipovodňová ochrana

- Zníženie ekologickej stability krajiny
- Nedostatočná ochrana obyvateľstva pred povodňami

4. Ochrana vôd

- Znečistenie povrchových a podzemných vôd
- Vyradovanie vodných zdrojov a vznik deficitu
- Nízka úroveň vybavenosti sídiel verejnými vodovodmi

5. Využívanie obnoviteľných zdrojov energie

- Nedostatočná pripravenosť na využívanie obnoviteľných zdrojov energie

6. Zlepšenie manažmentu odpadového hospodárstva

- Nedostatočné zhodnocovanie viacvrstvových obalov
- Nedostatočné využívanie bioodpadu
- Zvýšenie miery ohrozenia pri zneškodňovaní auto vrakov

7. Rozvoj dopravnej infraštruktúry

- Slabé prepojenie krajskej a celoštátnej cestnej dopravnej siete
- Nevyhovujúci stav ciest v kraji
- Slabá koordinácia jednotlivých druhov dopravy
- Nevyhovujúci stav železničnej dopravy potrebám v kraji
- Nedostatočne využitá prepravná kapacita letiska Poprad

8. Predchádzanie dlhodobej nezamestnanosti

- Vysoká miera dlhodobej nezamestnanosti

9. Skvalitnenie stredného odborného školstva

- Nedostatok študentov SOŠ
- Nízka uplatniteľnosť absolventov SOŠ

10. Zníženie sociálnej vylúčenosti marginalizovaných rómskych komunít

- Prehlbujúca sa marginalizácia a sociálna vylúčenosť rómskych komunít

11. Špecializácia a modernizácia nemocníc

- Nedostatočná úroveň poskytovania zdravotnej starostlivosti v nemocniciach kraja

12. Rozvoj podnikania

- Nízka konkurencieschopnosť podnikateľskej základne v Prešovskom kraji

13. Rozvoj informatizácie

- Nedostatočné využívanie IKT technológií pri plánovaní a rozhodovaní
- Nízka prepojitelnosť informačných systémov v kraji a nedostatočný prístup k informáciám
- Nízke vedomosti, zručnosti a praktické skúsenosti pracovníkov VÚC s využívaním IKT
- Nedostatočná ponuka a využívanie elektronických služieb VÚC PSK

14. Šport pre všetkých

- Klesajúci záujem verejnosti o šport v PSK, najmä u mladej generácie
- Absencia mimoškolskej športovej činnosti a školských športových súťaží
- Nedostatočná podpora športových talentov
- Nedostatočná podpora masovej telovýchovy a športu

15. Rozvoj regionálnej kultúry

- Nedostatočný manažment procesu rozvoja regionálnej kultúry
- Nedostatočná podpora existujúcich a novovznikajúcich kultúrnych aktivít regionálneho významu
- Nevyhovujúci technický a prevádzkový stav regionálnych pamäťových a fondových inštitúcií, zariadení kultúrnej infraštruktúry a kultúrnych pamiatok.

Aktivity PRO Smilno uvedené v akčnom pláne investícií na roky 2015 – 2022 sú v súlade s PHSR Prešovského samosprávneho kraja na roky 2008 - 2015 :

1. Prioritná téma: Rozvoj podnikania

Hlavný cieľ: Zvýšiť konkurencieschopnosť podnikateľskej základne v Prešovskom kraji

Aktivity PRO Smilno: - cezhraničná spolupráca s Poľskou republikou

- rekonštrukcia verejných budov vrátane ich zateplenia

2. Prioritná téma: Rozvoj cestovného ruchu

Hlavný cieľ: Vytvoriť z Prešovského kraja vyhľadávanú destináciu cestovného ruchu v Slovenskej republike

Aktivity PRO Smilno: - modernizácia verejného osvetlenia

- výstavba nových chodníkov a cyklotrás
- rekonštrukcia chodníkov v obci
- vybudovanie oddychovej zóny v centre obce

3. Prioritná téma: Tvorba krajiny a protipovodňová ochrana

Hlavný cieľ: Zvýšiť ekologickú stabilitu krajiny a zlepšiť ochranu obyvateľstva/územia pred povodňami v Prešovskom kraji

Aktivity PRO Smilno: - výsadba zelene

- regulácia toku Smilnianka

4. Prioritná téma: Ochrana vôd

Hlavný cieľ: Zlepšiť ochranu a racionálne využívanie vôd v Prešovskom kraji

Aktivity PRO Smilno: - vybudovanie kanalizácie a ČOV

6. Prioritná téma: Zlepšenie manažmentu odpadového hospodárstva

Hlavný cieľ: Zlepšiť manažment odpadového hospodárstva v Prešovskom kraji

Aktivity PRO Smilno: - zriadenie obecného kompostoviska

7. Prioritná téma: Rozvoj dopravnej infraštruktúry

Hlavný cieľ: Zvýšiť efektívnosť a účinnosť rozvoja dopravy v Prešovskom kraji

Aktivity PRO Smilno: - rekonštrukcia miestnych komunikácií

15. Prioritná téma: Šport pre všetkých

Hlavný cieľ: Zvýšiť záujem verejnosti o športovanie a tým podporiť zdravý životný štýl obyvateľov Prešovského kraja

Aktivity PRO Smilno: - výstavba polyfunkčného ihriska

- klub pre mladých s posilňovňou

- rekonštrukcia šatní a tribúny na futbalovom ihrisku

1.6 SWOT analýza

SWOT analýza obce Smilno bola použitá ako metóda, ktorá vychádza:

- z analýzy doterajšieho vývoja,
- súčasného stavu obce s uvedením jeho silných stránok,
- súčasného stavu obce s uvedením jeho slabých stránok,
- jej potenciálnych rozvojových zdrojov – príležitostí (šancí),
- jej potenciálnych ohrození rozvojových zámerov – hrozieb (rizík).

Silné stránky obce predstavujú potenciálne faktory ďalšieho rozvoja obce vo všetkých základných oblastiach. Vytvárajú východiskovú základňu pre stanovenie reálnych rozvojových cieľov.

Slabé stránky obce predstavujú limitujúce faktory rozvojových zámerov a oblastí, na ktoré treba sústrediť pozornosť orgánov samosprávy.

Príležitosti (šance) sú faktormi, ktoré umožňujú pri ich využití naplnenie rozvojových zámerov obce, ich reálnosť a urýchlenie. Poznanie reálnych príležitostí je východiskom stanovenia splniteľných rozvojových cieľov.

Ohrozenia (riziká) predstavujú skutočnosti, ktoré môžu negatívne ovplyvniť resp. spomaliť realizáciu strategických cieľov rozvoja obce. Dôsledná analýza možností vzniku rizík na celospoločenskej i

komunálnej úrovni predstavuje predovšetkým analýzu možností pri zabezpečovaní finančných zdrojov.

Tab. 25 SWOT analýza ekonomickej oblasti a technická infraštruktúra obce Smilno

Ekonomická oblasť a technická infraštruktúra	
Silné stránky	Slabé stránky
<p>výhodná geografická poloha obce,</p> <p>blízkosť miest – Bardejov a Svidník,</p> <p>blízkosť Poľskej republiky,</p> <p>spracovaný územný plán obce,</p> <p>plynifikácia obce,</p> <p>prítomnosť atraktívneho prostredia,</p> <p>propagácia obce prostredníctvom internetu a iných komunikačných médií,</p> <p>dlhoročná história obce a tradície,</p> <p>relatívny dostatok podnikateľov v obci,</p> <p>existencia rybníkov,</p> <p>existencia lesohospodárskeho spoločenstva a pozemkového spoločenstva.</p>	<p>zlý technický stav miestnych komunikácií,</p> <p>v niektorých častiach obce chýbajú chodníky,</p> <p>chýbajú cyklotrasy,</p> <p>ohrozenie životného prostredia a prírodných daností vplyvom komunikačných sietí a rozvojom technickej infraštruktúry,</p> <p>staré verejné osvetlenie,</p> <p>internetový signál,</p> <p>náročnosť v oblasti vysporiadania vlastníckych vzťahov k pozemkom v katastri obce,</p> <p>nepriaznivý podiel ekonomicky aktívneho obyvateľstva,</p> <p>objekty pre kultúrne a spoločenské aktivity si vyžadujú technickú obnovu, prípadne kompletnú rekonštrukciu,</p> <p>nedostatočné zapojenie podnikateľských subjektov na kultúrno-spoločenských akciách,</p> <p>vysoká finančná záťažnosť a administratívne bariéry obmedzujúce rozvoj podnikania,</p> <p>nízka úroveň služieb cestovného ruchu,</p> <p>nedostatočné využitie verejných zdrojov (EÚ, SR) a úverových prostriedkov pri financovaní zámerov obce.</p>
Príležitosti	Ohrozenia
<p>spolupráca s inými obcami,</p>	<p>nedostatok vlastných i verejných finančných zdrojov na financovanie projektov v rámci</p>

<p>cezhraničná spolupráca s Poľskou republikou,</p> <p>výstavba bytov pre mladé rodiny,</p> <p>aktualizácia územného plánu obce,</p> <p>rekonštrukcia vodovodu,</p> <p>dobudovanie príjazdových miestnych komunikácií k novovybudovaným RD,</p> <p>rekonštrukcia miestnych komunikácií,</p> <p>vybudovanie chýbajúcich chodníkov a cyklotrasy,</p> <p>rekonštrukcia obecných objektov, vrátane ich zateplenia,</p> <p>modernizácia verejného osvetlenia,</p> <p>vybudovanie optického internetu,</p> <p>potenciál pre chov rýb a zarybňovania,</p> <p>spolupodieľanie sa na vytváraní nových pracovných príležitostí a na ekonomickom rozvoji oblasti,</p> <p>zapojenie všetkých vekových zložiek obyvateľstva na záujmových aktivitách,</p> <p>aktivizácia partnerstva samosprávy, podnikateľov a záujmových združení,</p> <p>podpora vzniku malých podnikateľských subjektov v oblasti služieb a výroby,</p> <p>potreba využitia verejných zdrojov (EÚ, SR) a úverových prostriedkov pri financovaní zámerov obce.</p>	<p>dopravnej infraštruktúry a občianskej vybavenosti,</p> <p>negatívny dopad realizovanej výstavby a rôznorodej dopravnej infraštruktúry na životné prostredie.</p> <p>nepriaznivý ekonomický a sociálny vývoj v spoločnosti, existenčné podmienky pre zabezpečenie rodiny,</p> <p>nárast občanov vysokej vekovej kategórie,</p> <p>vytláčanie znevýhodnených skupín obyvateľstva z trhu práce,</p> <p>nezvratne zhoršujúci sa technický stav obecného majetku,</p> <p>neustály rozvoj individuálnej automobilovej dopravy vytvára tlak na údržbu miestnych komunikácií.</p> <p>nedostatok finančných prostriedkov určených na rozvoj a renováciu obce,</p> <p>neúspešnosť predkladaných žiadostí o nenávratný finančný príspevok z fondov EÚ a štátneho rozpočtu,</p> <p>odchod alebo útlm výroby veľkých podnikov v blízkom okolí.</p>
--	--

Tab. 26 SWOT analýza sociálnej oblasti a občianskej vybavenosti v obci Smilno

Sociálna oblasť a občianska vybavenosť	
Silné stránky	Slabé stránky
<p>takmer homogénna národnostná a náboženská štruktúra obyvateľov,</p> <p>predpoklady priaznivého demografického a migračného vývoja počtu obyvateľstva,</p> <p>existencia školského a predškolského zariadenia priamo v obci,</p> <p>rozmanitosť dopravného spojenia s premávkou v postačujúcich časových intervaloch,</p> <p>existencia knižnice,</p> <p>existencia a fungovanie spolkov v obci,</p> <p>tradícia v organizovaní spoločenských a kultúrnych podujatí,</p> <p>absencia neprispôsobivých občanov.</p>	<p>zhoršovanie vekovej štruktúry obyvateľstva (rast počtu obyvateľov v poproduktívnom veku a pokles obyvateľov v predproduktívnom veku), nízka natalita,</p> <p>pomerne vysoká nezamestnanosť v okrese a v kraji,</p> <p>absencia zdravotného strediska v obci,</p> <p>dlhé čakanie na vyšetrenie u lekárov,</p> <p>vysoká prevádzková nákladovosť a zlý technický stav objektov občianskej vybavenosti,</p> <p>málo kultúrnych a športových podujatí,</p>
Príležitosti	Ohrozenia
<p>rekonštrukcia kultúrno-spoločenských a športových areálov obce – šatňa a tribúna na futbalovom ihrisku, klubovňa s posilňovňou,</p> <p>rekonštrukcia ZŠ a MŠ,</p> <p>vybudovanie detského a polyfunkčného ihriska,</p> <p>poskytovanie priestorov pre stretávanie a organizovanie záujmových skupín,</p> <p>modernizácia kuchyne v KD,</p> <p>pomoc starým a opusteným ľuďom,</p> <p>rozšírenie Domu nádeje a úprava exteriéru.</p>	<p>zhoršujúca sa sociálna situácia niektorých skupín obyvateľstva,</p> <p>odchod mladých ľudí za prácou a lepšími podmienkami z obce,</p> <p>nedostatok finančných prostriedkov na údržbu existujúcich školských zariadení a športových objektov,</p> <p>nedostatočná podpora zo strany VÚC a štátu vo sfére občianskej vybavenosti,</p>

Tab. 27 SWOT analýza environmentálnej oblasti v obci Smilno

Environmentálna oblasť	
Silné stránky	Slabé stránky
<p>pokojné prostredie,</p> <p>krásna príroda,</p> <p>blízkosť prírodných prvkov,</p> <p>relatívna zachovalosť životného prostredia,</p> <p>výskyt ekologického poľnohospodárstva.</p>	<p>narastanie individuálnej automobilovej a tranzitnej dopravy,</p> <p>chýba kanalizácia v obci,</p> <p>vodovod má staré potrubie – časté poruchy,</p> <p>nezáujem majiteľov pozemkov o kosenie porastov,</p> <p>neexistencia kompostovacieho zariadenia v obci k zhodnocovaniu biologicky rozložiteľného odpadu,</p> <p>slabý záujem občanov o separáciu a zhodnocovanie zložiek komunálneho odpadu,</p> <p>chýba veľkokapacitný kontajner na drobný stavebný odpad,</p> <p>vyhadzovanie odpadu do prírody,</p> <p>všeobecný záujem znečisťovateľov na zlepšovaní ŽP a odstraňovaní príčin,</p> <p>nedostatočná informovanosť občanov o stave ŽP,</p> <p>zápach z priekop (rigolov),</p> <p>chýba protipovodňová ochrana,</p> <p>existencia divokých skládok.</p>
Príležitosti	Ohrozenia
<p>znižovanie znečisťovania ŽP formou zvyšovania úrovne environmentálneho povedomia,</p> <p>úprava verejných plôch a priestranstiev,</p> <p>vybudovanie tzv. zelených zón – pre oddych, detských a športových ihrísk.</p>	<p>ohrozovanie obce prašnosťou, a znečisťovaním ovzdušia vplyvom zveľaďovania technickej a občianskej infraštruktúry,</p> <p>ohrozovanie čistoty spodných vôd septikmi,</p> <p>nárast množstva vznikajúceho komunálneho odpadu a vytváranie nepovolených, tzv. divokých</p>

vybudovanie kompostoviska k zhodnocovaniu biologicky rozložiteľného odpadu obce, odstránenie tzv. divokých skládok v obci, rozšírenie kamerového systému v obci, bezpečné odvádzanie odpadových vôd vybudovaním kanalizácie a ČOV, regulácia toku Smilnianka, možnosti získania finančných prostriedkov z fondov EÚ a štátneho rozpočtu.	skládok, zmena klimatických podmienok, poškodenie prírodného lesného bohatstva nevhodným hospodárením, hrozba erózie pôdy, hrozba záplav, znečistenie životného prostredia.
---	--

SWOT analýza silných a slabých stránok, príležitostí a ohrození poskytla prehľad potenciálnych obmedzení i možností pri ďalšom rozvoji obce. Na základe zhodnotenia SWOT analýzy je nevyhnutné stanoviť priority strategických cieľov v jednotlivých oblastiach a prijať opatrenia na zabezpečenie ich dosiahnutia. Analýza príležitostí a ohrození umožnila odhaliť doteraz nevyužité šance a súčasne definovať riziká, s ktorými sa samospráva môže v ďalšom období stretnúť.

2. Strategická časť

Strategická časť obsahuje stratégiu rozvoja obce pri zohľadnení jeho vnútorných špecifik a určí hlavné ciele a priority rozvoja obce pri rešpektovaní princípov regionálnej politiky v záujme dosiahnutia vyváženého udržateľného rozvoja územia.

Táto časť obsahuje:

- víziu územia,
- strategický cieľ,
- výber a popis špecifických cieľov v jednotlivých politikách, oblastiach rozvoja - ekonomická (hospodárska), sociálna, environmentálna.

Vízia: Obec Smilno bude prosperujúcim a atraktívnym územím s kompletnou technickou a sociálnou infraštruktúrou, kvalitnými podmienkami pre bývanie a širokou škálou možností kultúrneho a športového vyžitia, v súlade s ochranou životného prostredia a so zabezpečením trvalo udržateľných podmienok rozvoja.

Strategický cieľ: Vybudovanie komplexnej infraštruktúry podporujúcej rozvoj obce Smilno a prihliadajúcej na ochranu a tvorbu životného prostredia.

Tab. 28 Prehľad špecifických cieľov a opatrení v ekonomickej oblasti

Prioritná oblasť - Ekonomická (hospodárska)	
Cieľ 1: Zvyšovanie konkurencieschopnosti obce	Cieľ 2: Zlepšenie základných služieb so zameraním na technickú infraštruktúru
Opatrenie 1.1 Podpora podnikateľov a zvýšenie zamestnanosti v obci	Opatrenie 1.4 Optimálna sieť zrekonštruovaných verejných budov
Opatrenie 1.2 Vytváranie podmienok pre rozvoj cestovného ruchu	Opatrenie 1.5 Dostupné a bezpečné miestne komunikácie, chodníky a verejné priestranstvá
Opatrenie 1.3 Zvýšenie efektívnosti vzájomnej spolupráce	

Špecifický cieľ 1: Zvyšovanie konkurencieschopnosti obce

Zdôvodnenie: Úlohou tohto cieľa je zvýšiť efektivitu vidieckej ekonomiky. Opatrenia sú zamerané na riešenie rozvoja podnikateľských subjektov, na podporu rastu zamestnanosti, podporu cestovného ruchu zameraného na rozšírenie ponuky aktivít pre návštevníkov, propagáciu územia a budovanie

partnerstiev. Propagácia širšieho územia je oveľa efektívnejšia, jednak z pohľadu využitia územia ako aj získania zdrojov financovania.

Špecifický cieľ 2: Zlepšenie základných služieb so zameraním na technickú infraštruktúru

Zdôvodnenie: Úlohou tohto cieľa je vybudovať základnú technickú infraštruktúru a zabezpečiť kvalitatívnu a kvantitatívnu úroveň vybavenia zariadení infraštruktúry v obci, ktorá skvalitní život obyvateľom obce a ostatným návštevníkom obce. Odstránením havarijných situácií a zlepšením technicko - energetických vlastností na objektoch verejných budov sa znížia prevádzkové náklady, zníži sa environmentálna záťaž a zvýši sa estetická funkcia.

Tab. 29 Prehľad špecifických cieľov a opatrení v sociálnej oblasti

Prioritná oblasť - Sociálna		
Cieľ 3: Zabezpečiť vhodné podmienky pre bývanie	Cieľ 4: Zvyšovanie kvality ľudských zdrojov	Cieľ 5: Zachovanie kultúrne – historického potenciálu obce
Opatrenie 2.1 Bytová politika a individuálna bytová výstavba (IBV)	Opatrenie 2.2 Starostlivosť o sociálne znevýhodnené skupiny Opatrenie 2.3 Podpora zlepšenia materiálno technických podmienok ZŠ a MŠ	Opatrenie 2.4 Obnova a rozvoj kultúrnych tradícií a voľno časových aktivít Opatrenie 2.5 Modernizácia a budovanie kultúrnej a športovej infraštruktúry

Špecifický cieľ 3: Zabezpečiť vhodné podmienky pre bývanie

Zdôvodnenie: Demografický vývoj obyvateľstva je spôsobený aj migráciou obyvateľstva za lepšími podmienkami. Úlohou tohto cieľa je vytvoriť vhodné podmienky na bývanie, a tak udržať mladú generáciu v obci. Potrebne je zamerať sa hlavne na výstavbu nových nájomných bytov pre mladé rodiny a podporiť individuálnu bytovú výstavbu.

Špecifický cieľ 4: Zvyšovanie kvality ľudských zdrojov

Zdôvodnenie: Z hľadiska starnutia obyvateľstva je predpoklad, že v blízkej budúcnosti nastane nárast skupín obyvateľstva odkázaných na sociálnu pomoc. Pre kvalitný vzdelávací a výchovný proces je potrebné technické zhodnotenie budov školských a predškolských zariadení a modernizácia ich vybavenia. Úlohou tohto cieľa je modernizovať a budovať sociálnu infraštruktúru s dôrazom na zvýšenie kvality a efektivity ich služieb.

Špecifický cieľ 5: Zachovanie kultúrno – historického potenciálu obce

Zdôvodnenie: Najväčšími možnosťami pre kontakt a prácu s obyvateľmi do života obce je ich zaangažovanosť v oblasti kultúry a športu. Obec si uvedomuje potrebu kultúrnych a športových akcií a s tým spojenou nedostatočnou infraštruktúrou. Úlohou tohto cieľa je dobudovať kultúrnu a športovú infraštruktúru a zabezpečiť realizáciu tradičných kultúrnych a športových podujatí so zapojením širokej verejnosti.

Tab. 30 Prehľad špecifických cieľov a opatrení v environmentálnej oblasti

Prioritná oblasť - environmentálna	
Cieľ 6: Zlepšenie starostlivosti o životné prostredie a dobudovanie environmentálnej infraštruktúry	Cieľ 7: Zvýšenie povedomia občanov v oblasti ochrany a tvorby životného prostredia a eliminácia nepriaznivých vplyvov na životné prostredie
Opatrenie 3.1 Racionálne využívanie vôd a odpadových vôd	Opatrenie 3.2 Ekonomický a ekologický systém odpadového hospodárstva Opatrenie 3.3 Ochrana obyvateľov pred povodňami

Špecifický cieľ 6: Zlepšenie starostlivosti o životné prostredie a dobudovanie environmentálnej infraštruktúry

Zdôvodnenie: S narastajúcou spotrebou vody a s tým spojeným vypúšťaním odpadových vôd je dôležité eliminovať vplyv negatívnych zložiek na životné prostredie. Úlohou tohto cieľa je dobudovanie a rekonštrukcia environmentálnej infraštruktúry a s uplatnením environmentálne vhodných technológií.

Špecifický cieľ 7: Zvýšenie povedomia občanov v oblasti ochrany a tvorby životného prostredia a eliminácia nepriaznivých vplyvov na životné prostredie

Zdôvodnenie: Riešenie ochrany a tvorby ŽP vedie k uplatňovaniu separovania odpadov, a tým zníženiu množstva komunálneho odpadu a výskytu nelegálnych skládok. Z dôvodu výskytu miestnych búrok a ohrozenia obyvateľov záplavami je potrebné ochrániť obyvateľstvo aj majetok preventívnymi protipovodňovými opatreniami.

3. Programová časť

Táto časť obsahuje:

- konkrétne opatrenia a projekty vrátane ich priradenia k jednotlivým prioritám,
- súbor ukazovateľov výsledkov a dopadov.

Tab. 31 Prehľad opatrení a projektov podľa prioritných oblastí

Opatrenie	Projekt	Prioritná oblasť /oblasť
Opatrenie 1. 1 Podpora podnikateľov a zvýšenie zamestnanosti v obci	Projekt 1.1.1 Podpora rozvoja malých a stredných podnikateľov	Ekonomická
	Projekt 1.1.2 Podpora vzniku a pôsobenia podnikateľského zdzruzenia v obci	Ekonomická
Opatrenie 1.2 Vytváranie podmienok pre rozvoj cestovného ruchu	Projekt 1. 2.1 Budovanie cyklotrás	Ekonomická/environmentálna
	Projekt 1. 2.2 Propagácia obce – informačné materiály, mapy a tabule	Ekonomická
Opatrenie 1.3 Zvýšenie efektívnosti vzájomnej spolupráce	Projekt 1. 3.1 Podpora tvorby partnerstiev na lokálnej úrovni – s miestnymi podnikateľmi, spolkami a pod.	Ekonomická
	Projekt 1.3.2 Užšia spolupráca v rámci mikroregiónu Makovica a OZ Dukla – workshopy, spoločné festivaly, kultúrne a športové podujatia	Ekonomická
	Projekt 1.3.3 Cezhraničná spolupráca s Poľskou republikou	Ekonomická
Opatrenie 1.4 Optimálna sieť zrekonštruovaných verejných budov	Projekt 1.4.1 Rekonštrukcia budovy „starého obchodu“	Ekonomická/sociálna
	Projekt 1.4.2 Rekonštrukcia obecného úradu	Ekonomická/environmentálna
	Projekt 1.4.3 Rekonštrukcia kultúrneho domu	Ekonomická/environmentálna
	Projekt 1.4.4 Modernizácia kuchyne v kultúrnom dome	Ekonomická/sociálna
	Projekt 1.4.5 Rozšírenie Domu nádeje a úprava exteriéru	Ekonomická/sociálna
	Projekt 1.4.6 Oprava autobusových zastávok v obci	Ekonomická/sociálna
Opatrenie 1.5 Dostupné a bezpečné miestne komunikácie, chodníky a verejné priestranstvá	Projekt 1.5.1 Rekonštrukcia miestnych komunikácií	Ekonomická
	Projekt 1.5.2 Dobudovanie chodníkov	Ekonomická
	Projekt 1.5.3 Obstaranie kamerového	Ekonomická

	a monitorovacieho systému v obci	
	Projekt 1.5.4 Modernizácia verejného osvetlenia	Ekonomická
	Projekt 1.5.5 Rekonštrukcia a modernizácia miestneho rozhlasu	Ekonomická
Opatrenie 2.1 Bytová politika a individuálna bytová výstavba (IBV)	Projekt 2.1.1 Výstavba nájomných bytov pre mladé rodiny	Sociálna
	Projekt 2.1.2 Podpora vytváranie zón pre IBV	Sociálna
	Projekt 2.1.3 Územný plán obce – aktualizácia	Sociálna
Opatrenie 2.2 Starostlivosť o sociálne znevýhodnené skupiny	Projekt 2.2.1 Vybudovanie denného stacionára	Sociálna
Opatrenie 2.3 Podpora zlepšenia materiálno technických podmienok ZŠ a MŠ	Projekt 2.3.1 Rekonštrukcia a nadstavba ZŠ	Sociálna
	Projekt 2.3.2 Rekonštrukcia MŠ	Sociálna
	Projekt 2.3.3 Zóna pre oddych s lavičkami, výsadba zelene a oplotenie areálu ZŠ	Sociálna / environmentálna
	Projekt 2.3.4 Modernizácia vybavenia tried a učební ZŠ – nábytok a pomôcky	Sociálna
	Projekt 2.3.5 Modernizácia vybavenia tried MŠ	Sociálna
	Projekt 2.3.6 Modernizácia ihriska MŠ	Sociálna
Opatrenie 2.4 Obnova a rozvoj kultúrnych tradícií a voľno časových aktivít	Projekt 2.4.1 Organizácia kultúrnych a športových podujatí	Sociálna
	Projekt 2.4.2 Podpora vytvárania a fungovania spolkov v obci	Sociálna
	Projekt 2.4.3 Obstaranie a modernizácia obecnej knižnice	Sociálna
	Projekt 2.4.4 Vydanie monografie o obci a propagácia kultúrnych hodnôt	Sociálna
	Projekt 2.4.5 Vzdelávanie obyvateľov v oblasti výpočtovej techniky, práce s počítačom a internetom	Sociálna
	Projekt 2.4.6	Sociálna

	Propagácia športu v školských a predškolských zariadeniach	
	Projekt 2.4.7 Podpora tradičných športov – futbal, volejbal, stolný tenis	Sociálna
Opatrenie 2.5 Modernizácia a budovanie kultúrnej a športovej infraštruktúry	Projekt 2.5.1 Vybudovanie polyfunkčného ihriska	Sociálna
	Projekt 2.5.2 Vybudovanie oddychovej zóny s detským ihriskom	Sociálna
	Projekt 2.5.3 Rekonštrukcia tribúny, šatní a oplotenia na futbalovom ihrisku	Sociálna
Opatrenie 3.1 Racionálne využívanie vôd a odpadových vôd	Projekt 3.1.1 Rekonštrukcia verejného vodovodu	Environmentálna
	Projekt 3.1.2 Vybudovanie kanalizácie a ČOV	Environmentálna
Opatrenie 3.2 Ekonomický a ekologický systém odpadového hospodárstva	Projekt 3.2.1 Zvýšenie povedomia v oblasti separácie odpadov	Environmentálna
	Projekt 3.2.2 Vybudovanie kompostárne na zhodnotenie bioodpadu	Environmentálna
	Projekt 3.2.3 Odstránenie divokých skládok	Environmentálna
Opatrenie 3.3 Ochrana obyvateľov pred povodňami	Projekt 3.3.1 Regulácia potoka Smilnianka	Environmentálna
	Projekt 3.3.2 Rekonštrukcia rigolov v obci a odvodnenie cintorína	Environmentálna

Tab. 32 Súbor ukazovateľov a výsledkov jednotlivých projektov

Projekt / aktivita	Výsledok / dopad
1.1.1 Podpora rozvoja malých a stredných podnikateľov	vytvorenie nových pracovných miest
1.1.2 Podpora vzniku a pôsobenia podnikateľského združenia v obci	zabezpečenie aktívnej spolupráce podnikateľov a vytvorenie nových pracovných miest
1.2.1 Budovanie cyklotrás	5 km nových úsekov cyklistických komunikácií

Program rozvoja obce Smilno na roky 2015-2022

1.2.2 Propagácia obce – informačné materiály, mapy a tabule	prezentácia obce a podpora cestovného ruchu
1.3.1 Podpora tvorby partnerstiev na lokálnej úrovni – s miestnymi podnikateľmi, spolkami a pod.	zlepšenie medziľudských vzťahov
1.3.2 Užšia spolupráca v rámci mikroregiónu Makovica a OZ DUKLA – workshopy, spoločné festivaly, kultúrne a športové podujatia	prezentácia obce a podpora cestovného ruchu
1.3.3 Cezhraničná spolupráca s Poľskou republikou	prezentácia obce v zahraničí a realizácia spoločných projektov
1.4.1 Rekonštrukcia budovy „starého obchodu“	zlepšenie technického stavu budovy a využitie priestorov pre občanov
1.4.2 Rekonštrukcia obecného úradu	zlepšenie technického stavu budovy, zníženie prevádzkových nákladov a energetickej náročnosti
1.4.3 Rekonštrukcia kultúrneho domu	zlepšenie technického stavu budovy, zníženie prevádzkových nákladov a energetickej náročnosti
1.4.4 Modernizácia kuchyne v kultúrnom dome	zlepšenie technického stavu
1.4.5 Rozšírenie Domu nádeje a úprava exteriéru	Zvýšenie kapacity, viac priestoru pre obrad, zlepšenie technického stavu
1.4.6 Oprava autobusových zastávok v obci	zlepšenie technického stavu a estetická funkcia
1.5.1 Rekonštrukcia miestnych komunikácií	3 km ciest, cesty bez výtlkov
1.5.2 Dobudovanie chodníkov	3 km chodníkov, bezpečnosť obyvateľov
1.5.3 Obstaranie kamerového a monitorovacieho systému v obci	Preventívna ochrana obecného majetku a občanov, monitorovanie kriminality a vandalizmu
1.5.4 Modernizácia verejného osvetlenia	zníženie nákladov na el. energiu a bezpečnejšia obec
1.5.5 Rekonštrukcia a modernizácia miestneho rozhlasu	kvalitnejšia informovanosť občanov
2.1.1 Výstavba nájomných bytov pre mladé rodiny	6 bytov pre 6 mladých rodín
2.1.2 Podpora vytváranie zón pre IBV	prístupnejšie podmienky pre budovanie RD

2.1.3 Územný plán obce – aktualizácia	dokumentácia pre územný rozvoj obce
2.2.1 Vybudovanie denného stacionára	10 lôžok, pomoc starším ľuďom
2.3.1 Rekonštrukcia a nadstavba ZŠ	Zníženie nákladov na prevádzku, rozšírenie priestorov pre vzdelávanie žiakov
2.3.2 Rekonštrukcia MŠ	zlepšenie technického stavu a zníženie energetickej náročnosti
2.3.3 Zóna pre oddych s lavičkami, výsadba zelene a oplotenie areálu ZŠ	priestor pre žiakov s aspektom na oddych a bezpečnosť
2.3.4 Modernizácia vybavenia tried a učební ZŠ – nábytok a pomôcky	4 triedy a 1 PC učebňa
2.3.5 Modernizácia vybavenia triedy MŠ	1 trieda, priestor pre hru a výchovu
2.3.6 Modernizácia ihriska MŠ	dostupné a bezpečnejšie ihrisko
2.4.1 Organizácia kultúrnych a športových podujatí	stretávanie sa občanov navzájom, zlepšenie medziľudských vzťahov
2.4.2 Podpora vytvárania a fungovania spolkov v obci	stretávanie sa občanov navzájom, zlepšenie medziľudských vzťahov
2.4.3 Obstaranie a modernizácia obecnej knižnice	1 knižnica; vzdelávanie a relax občanov
2.4.4 Vydanie monografie o obci a propagácia kultúrnych hodnôt	prezentácia obce a zachovanie kultúrneho dedičstva
2.4.5 Vzdelávanie obyvateľov v oblasti výpočtovej techniky, práce s počítačom a internetom	1 miestnosť s 5 počítačmi vrátane príslušenstva - vzdelávanie v oblasti výpočtovej techniky
2.4.6 Propagácia športu v školských a predškolských zariadeniach	zabezpečiť sa aktívny pohyb žiakov a zdravší život
2.4.7 Podpora tradičných športov – futbal, volejbal, stolný tenis	aktívny pohyb detí a mládeže, prevencia obezity
2.5.1 Vybudovanie polyfunkčného ihriska	zlepšenie športových možností pre mládež
2.5.2 Vybudovanie oddychovej zóny s detským ihriskom	šmykačky, hojdačky a preliezky - priestor pre oddych a hru
2.5.3 Rekonštrukcia tribúny, šatní a oplotenia na futbalovom ihrisku	kvalitnejšie a bezpečnejšie podmienky pre šport
3.1.1 Rekonštrukcia verejného vodovodu	odstránenie poruchovosti vodovodu
3.1.2 Vybudovanie kanalizácie a ČOV	napojenie 800 obyvateľov

3.2.1 Zvýšenie povedomia v oblasti separácie odpadov	menšie množstvo komunálneho odpadu a eliminovanie vzniku nelegálnych skládok
3.2.2 Vybudovanie kompostárne na zhodnotenie bioodpadu	menšie množstvo komunálneho odpadu a eliminovanie vzniku nelegálnych skládok
3.2.3 Odstránenie divokých skládok	čisté a zdravé životné prostredie, estetická funkcia
3.3.1 Regulácia potoka Smilnianka	prevencia pred záplavami
3.3.2 Rekonštrukcia rigolov v obci a odvodnenie cintorína	zabezpečí sa funkčnosť odvedenia dažďovej vody a zvýši sa estetická funkcia

Zdroj: vlastné spracovanie

4. Realizačná časť

Realizačná časť PRO nadväzuje na programovú časť vo väzbe na program a navrhnuté ukazovatele. Realizačná časť obsahuje popis úloh jednotlivých partnerov, popis inštitucionálneho a organizačného zabezpečenia, popis komunikačnej stratégie PRO k jednotlivým cieľovým skupinám, systém monitorovania a hodnotenia a akčný plán s výhľadom na 2 roky (x+2) - vecný a časový harmonogram realizácie jednotlivých opatrení a projektov.

4.1 Inštitucionálne a organizačné zabezpečenie

Zabezpečenie realizácie a naplnenia Programu rozvoja obce bude dosiahnuté koordinovaným a širokospektrálnym pôsobením všetkých zainteresovaných cieľových skupín v obci v kombinácii s využitím schopností a skúseností všetkých zodpovedných osôb.

Projekty možno uskutočňovať vlastnými silami obce alebo za pomoci externistov. Práve prepojenie interných a externých nositeľov projektov urýchli proces realizácie stratégie, resp. môže prebiehať paralelne realizácia viacerých projektov naraz.

Riadiacim orgánom PRO na úrovni obce je **obecné zastupiteľstvo (OZ)**. Obecné zastupiteľstvo si môže zriadiť komisie ako svoje poradné orgány. Vo vzťahu k realizácii PRO obecné zastupiteľstvo berie na vedomie návrh strategickej časti dokumentu, schvaľuje celý dokument PRO a každoročne schvaľuje vyhodnotenie jeho plnenia, taktiež schvaľuje spolufinancovanie jednotlivých projektov financovaných z doplnkových zdrojov financovania a z prostriedkov rozpočtu obce. Obecné zastupiteľstvo v rámci hodnotenia PRO schvaľuje každoročne hodnotiace a monitorovacie správy, rozhoduje o zmenách a aktualizácii programu.

Výkonným orgánom pre prípravu a realizáciu rozvojových projektov a aktivít PRO je **starosta obce**, ním riadené inštitúcie obce a vybraní partneri projektov. Orgány zodpovedajú za systém riadenia PRO a v prípade čerpania pomoci EÚ a dotácií i za systém riadenia pomoci, čerpanie dotácií a použitie úverových zdrojov.

4.2 Komunikačná stratégia

V obci je zabezpečený plynulý tok informácií a zabezpečenie činností potrebných pre realizáciu PRO, ako aj činností v rámci projektového cyklu na úrovni jednotlivých projektov, vrátane procesov s externými subjektmi (príprava projektovej dokumentácie, príslušné povolenia, proces verejného obstarávania, dodávky služieb, tovarov a stavebných prác) a prípravu žiadostí o doplnkové zdroje financovania.

Hlavným cieľom komunikačnej stratégie je komunikácia s občanmi a dosiahnutie stavu, aby bol každý

občan o všetkých súvislostiach, ktoré pre neho z PRO a jeho realizácie vyplynú, informovaný včas, v dostatočnom rozsahu a primeranou formou. Podstatný a hlavný nástroj komunikácie obce predstavuje webová stránka obce (www.smilno.sk) so sprievodnými komunikačnými kanálmi: informačná tabuľa umiestnená pri obecnom úrade a miestny rozhlas. Ďalšími komunikačnými kanálmi sú zasadnutia obecného zastupiteľstva a informovanie občanov prostredníctvom zvolených poslancov obce.

4.3 Monitorovanie a hodnotenie

Monitorovanie plnenia programu rozvoja bude stálym a dlhodobým procesom zameraným na sledovanie kvalitatívnych a kvantitatívnych zmien pomocou vybraných ukazovateľov, cieľom ktorého bude získavanie informácií o skutočnom plnení opatrení zameraných na zmenu negatívneho vývoja, resp. o potrebe zmeniť ich výber alebo spôsob realizácie.

Proces monitorovania PRO sa vykonáva systematicky a priebežne počas celého trvania PRO až do ukončenie jeho platnosti a to na úrovni projektov. Základným prvkom monitorovania je projekt, na úrovni programu sa pripravuje súhrnná monitorovacia správa za príslušný rok. Vstupnými údajmi pre monitorovanie sú údaje z plánovaných a dosiahnutých ukazovateľov výstupu, výsledku a dopadu jednotlivých projektov. Výstupom monitorovania je **monitorovacia správa** za príslušný rok schválená v OZ.

Proces hodnotenia sa vykonáva na úrovni programu (PRO) systematicky a priebežne počas celého trvania programu. Proces hodnotenia z hľadiska jeho vykonávania je rozdelený na strategické a operatívne hodnotenie.

Dokument PRO musí prejsť v rámci procesu schvaľovania procesom strategického hodnotenia v zmysle príslušných ustanovení **Zákona NR SR č. 24/2006 Z. z. o posudzovaní vplyvov na životné prostredie** a o zmene a doplnení niektorých zákonov.

Operatívne hodnotenie sa zakladá predovšetkým na každoročnom hodnotení - vyhodnotenie PRO bude prebiehať v zmysle platnej legislatívy o podpore regionálneho rozvoja každoročne hodnotiacou správou a monitorovacou správou, ktoré prejdú schvaľovacím procesom v OZ. Výstupom hodnotenia je hodnotiaca správa za príslušný rok schválená v OZ, ktorá hodnotí pokrok k dosiahnutiu stanovených cieľov jednotlivých prioritných oblastí. Vstupnými údajmi pre prípravu operatívneho hodnotenia sú výsledky monitorovania - monitorovacie správy jednotlivých projektov realizovaných v rámci programu. Hodnotiace a monitorovacie správy PRO sú podkladom pre rozhodnutia orgánov (OZ, starosta) pri riadení realizácie programu s účelom dosiahnuť žiaduci pokrok smerom k dosiahnutiu cieľov jednotlivých prioritných oblastí PRO (Príloha č. 5 - Vzor monitorovacej správy).

Tab. 33 Plán hodnotenia a monitorovania PRO

Typ hodnotenia	Vykonať prvýkrát	Dôvod vykonania/ periodicita
Strategické hodnotenie	najskôr v roku 2017	podľa rozhodnutia obce a vzniknutej spoločenskej potreby
Operatívne hodnotenie	v prípade potreby	kontrola súladu programu s reálnou situáciou
Tematické hodnotenie časti PRO	2016	téma hodnotenia identifikovaná ako riziková časť vo výročnej monitorovacej správe za predchádzajúci kalendárny rok
Ad hoc mimoriadne hodnotenie	v prípade potreby	pri značnom odklone od stanovených cieľov; pri návrhu na revíziu PRO
Ad hoc hodnotenie celého PRO alebo jeho časti	2017-2022	na základe rozhodnutia starostu, kontrolného orgánu, podnetu poslancov, správy auditu a pod.

Zdroj: MDRR SR 2015 a vlastné spracovanie

4.4 Akčný plán

Súčasťou realizačnej časti PRO Smilno je spracovaný akčný plán podľa jednotlivých prioritných oblastí a obsahuje aktivity/zoznam investícií všetkých opatrení. Akčný plán je zostavený podľa výsledkov dotazníkového prieskumu. Poradie ani dôležitosť nie sú určené, vzhľadom na špecifické podmienky, ktoré budú definované až v jednotlivých výzvach v rámci Programu rozvoja vidieka SR 2014-2020, resp. ostatných programoch a podľa reálnych možností obce. Akčný plán je realizovateľný v časovom období 2015 – 2022 a všetky plánované investície sú rovnocenné.

Každý akčný plán musí byť:

- reálny podľa finančných a časových možností
- konkrétny - rieši príčinu špecifického cieľa
- flexibilný – podľa možnosti spoločného postupu všetkých zúčastnených strán
- transparentný – verejné prístupný a kontrolovateľný
- monitorovaný a hodnotiteľný v merateľných jednotkách.

Tab. 34 Akčný plán obce Smilno

Priorita; opatrenie; aktivita/projekt	Termín (rok)	Zodpovedný	Financovanie v EUR
Priorita 1 – ekonomická (hospodárska) oblasť			
Opatrenie 1.1 Podpora podnikateľov a zvýšenie zamestnanosti v obci			
Projekt 1.1.1 Podpora rozvoja malých a stredných podnikateľov	2015-2022	Obec Smilno	2 000
Projekt 1.1.2 Podpora vzniku a pôsobenia podnikateľského združenia v obci	2015-2022	Obec Smilno	1 000
Opatrenie 1.2 Vytváranie podmienok pre rozvoj cestovného ruchu			
Projekt 1.2.1 Budovanie cyklotrás	2015-2022	Obec Smilno	20 000
1.2.2 Propagácia obce – informačné materiály, mapy	2015-2022	Obec Smilno	1 350
Opatrenie 1.3 Zvýšenie efektívnosti vzájomnej spolupráce			
1.3.1 Podpora tvorby partnerstiev na lokálnej úrovni – s miestnymi podnikateľmi, spolkami a pod.	2015-2022	Obec Smilno	1 000
1.3.2 Užšia spolupráca v rámci mikroregiónu Makovica a OZ DUKLA – workshopy, spoločné festivaly, kultúrne a športové podujatia	2015-2022	Obec Smilno	3 000
1.3.3 Cezhraničná spolupráca s Poľskou republikou	2015-2022	Obec Smilno	20 000
Opatrenie 1.4 Optimálna sieť zrekonštruovaných verejných budov			
1.4.1 Rekonštrukcia budovy „starého obchodu“	2015-2022	Obec Smilno	22 000
1.4.2 Rekonštrukcia obecného úradu	2015-2022	Obec Smilno	38 000
1.4.3 Rekonštrukcia kultúrneho domu	2015-2022	Obec Smilno	35 000
1.4.4 Modernizácia kuchyne v kultúrnom dome	2015-2022	Obec Smilno	7 500
1.4.5 Rozšírenie Domu nádeje a úprava exteriéru	2015-2022	Obec Smilno	26 000

Program rozvoja obce Smilno na roky 2015-2022

1.4.6 Oprava autobusových zastávok v obci	2015-2022	Obec Smilno	10 500
Opatrenie 1.5 Dostupné a bezpečné miestne komunikácie, chodníky a verejné priestranstvá			
1.5.1 Rekonštrukcia miestnych komunikácií	2015-2022	Obec Smilno	80 000
1.5.2 Dobudovanie chodníkov	2015-2022	Obec Smilno	40 000
1.5.3 Obstaranie kamerového a monitorovacieho systému	2015-2022	Obec Smilno	25 500
1.5.4 Modernizácia verejného osvetlenia	2015-2022	Obec Smilno	100 000
1.5.5 Rekonštrukcia a modernizácia miestneho rozhlasu	2015-2022	Obec Smilno	13 500
Priorita 2: sociálna oblasť			
Opatrenie 2.1 Bytová politika a individuálna bytová výstavba (IBV)			
2.1.1 Výstavba nájomných bytov pre mladé rodiny	2016 - 2022	Obec Smilno	435 000
2.1.2 Podpora vytváranie zón pre IBV	Od 2015 priebežne	Obec Smilno	12 000
2.1.3 Územný plán obce – aktualizácia	2016 - 2017	Obec Smilno	3 000
Opatrenie 2.2 Starostlivosť o sociálne znevýhodnené skupiny			
2.2.1 Vybudovanie denného stacionára	2015-2022	Obec Smilno	83 000
Opatrenie 2.3 Podpora zlepšenia materiálno technických podmienok ZŠ a MŠ			
2.3.1 Rekonštrukcia a nadstavba ZŠ	2015 - 2022	Obec Smilno	90 000
2.3.2 Rekonštrukcia MŠ	2015 - 2022	Obec Smilno	35 000
2.3.3 Zóna pre oddych s lavičkami, výsadba zelene a oplotenie areálu ZŠ	2015 - 2022	Obec Smilno	4 100
2.3.4 Modernizácia vybavenia tried a učební ZŠ – nábytok a pomôcky	2015 - 2022	Obec Smilno	7 000
2.3.5 Modernizácia vybavenia tried MŠ	2015 - 2022	Obec Smilno	3 000
2.3.6 Modernizácia ihriska MŠ	2015 - 2022	Obec Smilno	15 000
Opatrenie 2.4 Obnova a rozvoj kultúrnych tradícií a voľno časových aktivít			
2.4.1 Organizácia kultúrnych a športových podujatí	Od 2015 každoročne	Obec Smilno	12 000

Program rozvoja obce Smilno na roky 2015-2022

2.4.2 Podpora vytvárania a fungovania spolkov v obci	2015 - priebežne	Obec Smilno	2 400
2.4.3 Obstaranie a modernizácia obecnej knižnice	2015 - 2022	Obec Smilno	1 800
2.4.4 Vydanie monografie o obci a propagácia kultúrnych hodnôt	2017 – 2020	Obec Smilno	3 000
2.4.5 Vzdelávanie obyvateľov v oblasti výpočtovej techniky, práce s počítačom a internetom	2015 - 2022	Obec Smilno	15 000
2.4.6 Propagácia športu v školských a predškolských zariadeniach	2015 - 2022	Obec Smilno	1 500
2.4.7 Podpora tradičných športov – futbal, volejbal, stolný tenis	2015 - 2022	Obec Smilno	7 000
Opatrenie 2.5 Modernizácia a budovanie kultúrnej a športovej infraštruktúry			
2.5.1 Vybudovanie polyfunkčného ihriska	2015 - 2022	Obec Smilno	80 000
2.5.2 Vybudovanie oddychovej zóny s detským ihriskom	2015 - 2022	Obec Smilno	20 000
2.5.3 Rekonštrukcia tribúny, šatní a oplotenia na futbalovom ihrisku	2015 - 2022	Obec Smilno	5 500
Priorita 3: Environmentálna oblasť			
Opatrenie 3.1 Racionálne využívanie vôd a odpadových vôd			
3.1.1 Rekonštrukcia verejného vodovodu	2015 - 2022	Obec a VVS, a.s.	20 000
3.1.2 Vybudovanie kanalizácie a ČOV	2015 - 2022	Obec Smilno	775 000
Opatrenie 3.2 Ekonomický a ekologický systém odpadového hospodárstva			
3.2.1 Zvýšenie povedomia v oblasti separácie odpadov	2015 - 2022	Obec Smilno	850
3.2.2 Vybudovanie kompostárne na zhodnotenie bioodpadu	2015 - 2022	Obec Smilno	80 000
3.2.3 Odstránenie divokých skládok	2015 - 2022	Obec Smilno	10 000
Opatrenie 3.3 Ochrana obyvateľov pred povodňami			

Program rozvoja obce Smilno na roky 2015-2022

3.3.1 Regulácia potoka Smilnianska	2015 - 2022	Obec Smilno, SVP, š.p.	60 000
3.3.2 Rekonštrukcia rigolov v obci a odvodnenie cintorína	2015 - 2022	Obec Smilno	20 000

Zdroj: vlastné spracovanie

Obec Smilno má reálne skúsenosti s prípravou a realizáciou investičných a neinvestičných projektov na podporu regionálneho rozvoja:

a) z vlastných zdrojov:

- rekonštrukcia priestorov školy a telocvične (rok 2006)
- výstavba Domu nádeje (rok 2006)
- rekonštrukcia chodníkov v obci (r. 2012 – 2014)
- rekonštrukcia MŠ

b) financovaných z dotácie MPRV SR:

- výstavba autobusovej zastávky (r. 2010)

c) z fondov EÚ:

- vypracovanie Územného plánu obce (r. 2008) – OP ZI MVaRR SR (fond ERDF)

5. Finančná časť

Táto časť obsahuje:

- finančný rámec pre realizáciu PRO obce Smilno,
- model viac zdrojového financovania jednotlivých opatrení, aktivít (projektov).

Finančný rámec špecifikuje pre každú prioritu a na každý projekt. Ide o finančný prídelený plánovaný ako príspevok z každého fondu, iných finančných nástrojov ako aj o celkovú výšku verejných a odhadovaných súkromných zdrojov, ktoré zodpovedajú podielu každého jednotlivého fondu.

Pre finančný plán je potrebné vychádzať zo súčasných podmienok a očakávaných predpokladov získavania zdrojov na realizáciu programu. Odhad realizácie programu bude vychádzať zo všeobecne očakávaných zdrojov:

- vlastné zdroje (rozpočet obce),
- štátne dotácie z účelových fondov (Environmentálny fond, ŠFRB),
- fondy EÚ,
- financovanie z národných projektov (Úrady práce, soc. vecí a rodiny),
- rozpočet Prešovského samosprávneho kraja,
- súkromné zdroje (fyzické a právnické podnikateľské subjekty alebo združenia).

Dôležitým zdrojom finančného zabezpečenia podpory regionálneho rozvoja sú prostriedky zo štrukturálnych fondov Európskej únie.

Pomoc zo štrukturálnych fondov je určená regiónom a oblastiam, ktoré vykazujú nízku úroveň hospodárskeho rozvoja. Podľa platných pravidiel Európskej únie sú podporované tie regióny, ktoré zodpovedajú ekonomicky a geograficky stanoveným cieľom štrukturálnej politiky.

Ďalšími možnosťami financovania projektov disponujú ministerstvá, Prešovský samosprávny kraj a rôzne súkromné alebo vládne nadačné fondy na území Slovenska, či iných štátov.

Bankové inštitúcie poskytujú okrem komerčných úverov a pôžičiek i podporné programy pre spolufinancovanie rozličných projektových zámerov. Obec môže použiť návratné zdroje financovania len na úhradu kapitálových výdavkov. Na vyrovnanie časového nesúladu medzi príjmami a výdavkami bežného rozpočtu v priebehu rozpočtového roka sa výnimočne môžu použiť tieto zdroje financovania za podmienky, že budú splatené do konca rozpočtového roka z príjmov bežného rozpočtu.

Obec môže na plnenie svojich úloh prijať návratné zdroje financovania, len ak:

- a) celková suma dlhu obce alebo vyššieho územného celku neprekročí 60 % skutočných bežných príjmov predchádzajúceho rozpočtového roka a

b) suma ročných splátok návratných zdrojov financovania vrátane úhrady výnosov neprekročí 25% skutočných bežných príjmov predchádzajúceho rozpočtového roka.

Celkovou sumou dlhu obce sa na účely tohto zákona rozumie súhrn záväzkov vyplývajúcich zo splácania istín návratných zdrojov financovania, záväzkov z investičných dodávateľských úverov a ručiteľských záväzkov obce alebo vyššieho územného celku.

Do celkovej sumy dlhu obce sa nezapočítavajú záväzky z pôžičky poskytnutej z Audiovizuálneho fondu a z úveru poskytnutého zo Štátneho fondu rozvoja bývania na výstavbu obecných nájomných bytov vo výške splátok úveru, ktorých úhrada je zahrnutá v cene ročného nájomného za obecné nájomné byty. Ďalej sa do celkovej sumy dlhu obce nezapočítavajú záväzky z návratných zdrojov financovania prijatých na zabezpečenie predfinancovania realizácie spoločných programov Slovenskej republiky a Európskej únie, operačných programov spadajúcich do cieľa Európska územná spolupráca a programov financovaných na základe medzinárodných zmlúv o poskytnutí grantu uzatvorených medzi Slovenskou republikou a inými štátmi najviac v sume nenávratného finančného príspevku poskytnutého na základe zmluvy uzatvorenej medzi obcou alebo vyšším územným celkom a orgánom podľa osobitného predpisu.

Zdroj: Zákon č. 583 / 2004 Z. z. Zákon o rozpočtových pravidlách územnej samosprávy a o zmene a doplnení niektorých zákonov (v znení č. 611/2005 Z. z., 324/2007 Z. z., 54/2009 Z. z., 426/2013 Z. z., 361/2014 Z. z.)

Tab. 35 Finančný rámec pre realizáciu PRO Smilno

Názov opatrenia*	Kód a názov projektu/aktivity	Klasifikácia stavieb - trieda	Hlavný ukazovateľ- výsledku, dopadu	Termín začatia a ukončenia realizácie projektu / aktivity	RN Spolu	Verejné zdroje celkom	Verejné zdroje		Súkromné zdroje	Úverové zdroje	EIB príspevok (informatívne)	Iné zdroje
				mesiac/rok - mesiac/rok			Národné celkom	EÚ (EŠIF) celkom				
					a=b+e+f+g+h	b=c+d	c	d	e	f	g	h
I. Hospodárska (ekonomická) politika					446 350 €	442 900 €	96 500 €	346 400 €	3 450 €	0 €	0 €	0 €
Opatrenie 1.1 Podpora podnikateľov a zvýšenie zamestnanosti v obci	1.1.1 Podpora rozvoja malých a stredných podnikateľov		počet nových pracovných miest	2015-2022	2 000 €	2 000 €	2 000 €	0 €	0 €	0 €	0 €	0 €
	1.1.2 Podpora vzniku a pôsobenia podnikateľského združenia v obci		zabezpečenie aktívnej spolupráce podnikateľov a vytvorenie nových pracovných miest	2015-2022	1 000 €	500 €	500 €	0 €	500 €	0 €	0 €	0 €
Opatrenie 1.2 Vytváranie podmienok pre rozvoj cestovného ruchu	1.2.1 Budovanie cyklotrás	2112 - Miestne komunikácie	5 km nových úsekov cyklistických komunikácií	2015-2022	20 000 €	20 000 €	3 000 €	17 000 €	0 €	0 €	0 €	0 €
	1.2.2 Propagácia obce – informačné materiály, mapy a tabule		prezentácia obce a podpora cestovného ruchu	2015-2022	1 350 €	950 €	950 €	0 €	400 €	0 €	0 €	0 €
Opatrenie 1.3 Zvýšenie efektívnosti vzájomnej spolupráce	1.3.1 Podpora tvorby partnerstiev na lokálnej úrovni – s miestnymi podnikateľmi, spolkami a pod.		zlepšenie medziľudských vzťahov	2015-2022	1 000 €	450 €	450 €	0 €	550 €	0 €	0 €	0 €

Program rozvoja obce Smilno na roky 2015-2022

	1.3.2 Užšia spolupráca v rámci mikroregiónu Makovica a OZ DUKLA – workshopy, spoločné festivaly, kultúrne a športové podujatia		prezentácia obce a podpora cestovného ruchu	2015-2022	3 000 €	1 000 €	1 000 €	0 €	2 000 €	0 €	0 €	0 €
	1.3.3 Cezhraničná spolupráca s Poľskou republikou		prezentácia obce v zahraničí a realizácia spoločných projektov	2015-2022	20 000 €	20 000 €	3 000 €	17 000 €	0 €	0 €	0 €	0 €
Opatrenie 1.4 Optimálna sieť zrekonštruovaných verejných budov	1.4.1 Rekonštrukcia budovy „starého obchodu“	1274 - Ostatné budovy, i.n.	zlepšenie technického stavu budovy a využitie priestorov pre občanov	2015-2022	22 000 €	22 000 €	5 500 €	16 500 €	0 €	0 €	0 €	0 €
	1.4.2 Rekonštrukcia obecného úradu	1220 - Budovy pre administratívu	zlepšenie technického stavu budovy, zníženie prevádzkových nákladov a energetickej náročnosti	2015-2022	38 000 €	38 000 €	9 500 €	28 500 €	0 €	0 €	0 €	0 €
	1.4.3 Rekonštrukcia kultúrneho domu	1261 - Budovy na kultúrnu a verejnú zábavu	zlepšenie technického stavu budovy, zníženie prevádzkových nákladov a energetickej náročnosti	2015-2022	35 000 €	35 000 €	8 750 €	26 250 €	0 €	0 €	0 €	0 €
	1.4.4 Modernizácia kuchyne v	1261 - Budovy na kultúrnu a verejnú zábavu	zlepšenie technického stavu	2015-2022	7 500 €	7 500 €	1 875 €	5 625 €	0 €	0 €	0 €	0 €

Program rozvoja obce Smilno na roky 2015-2022

	kultúrnom dome											
	1.4.5 Rozšírenie Domu nádeje a úprava exteriéru	1274 - Ostatné budovy, i.n.	Zvýšenie kapacity, viac priestoru pre obrad, zlepšenie technického stavu	2015-2022	26 000 €	26 000 €	6 500 €	19 500 €	0 €	0 €	0 €	0 €
	1.4.6 Oprava autobusových zastávok v obci	1274 - Ostatné budovy, i.n.	zlepšenie technického stavu a estetická funkcia	2015-2022	10 500 €	10 500 €	2 625 €	7 875 €	0 €	0 €	0 €	0 €
Opatrenie 1.5 Dostupné a bezpečné miestne komunikácie, chodníky a verejné priestranstvá	1.5.1 Rekonštrukcia miestnych komunikácií	2112 - Miestne komunikácie	3 km ciest, cesty bez výtlkov	2015-2022	80 000 €	80 000 €	20 000 €	60 000 €	0 €	0 €	0 €	0 €
	1.5.2 Dobudovanie chodníkov	2112 - Miestne komunikácie	3 km chodníkov, bezpečnosť obyvateľov	2015-2022	40 000 €	40 000 €	10 000 €	30 000 €	0 €	0 €	0 €	0 €
	1.5.3 Obstaranie kamerového a monitorovacieho systému v obci	2224 - Miestne elektrické a telekomunikačné rozvody a vedenia	Preventívna ochrana obecného majetku a občanov, monitorovanie kriminality a vandalizmu	2015-2022	25 500 €	25 500 €	6 375 €	19 125 €	0 €	0 €	0 €	0 €
	1.5.4 Modernizácia verejného osvetlenia	2112 - Miestne komunikácie	zniženie nákladov na el. energiu a bezpečnejšia obec	2015-2022	100 000 €	100 000 €	15 000 €	85 000 €	0 €	0 €	0 €	0 €
	1.5.5 Rekonštrukcia a modernizácia miestneho rozhlasu	2224 - Miestne elektrické a telekomunikačné rozvody a vedenia	kvalitnejšia informovanosť občanov	2015-2022	13 500 €	13 500 €	2 025 €	11 475 €	0 €	0 €	0 €	0 €
II. Sociálna politika					835 300 €	663 300 €	389 675	273 625 €	12 000	150 000	0 €	10 000

Program rozvoja obce Smilno na roky 2015-2022

							€		€	€		€
Opatrenie 2.1 Bytová politika a individuálna bytová výstavba (IBV)	2.1.1 Výstavba nájomných bytov pre mladé rodiny	1130 - Ostatné budovy na bývanie	6 bytov pre 6 mladých rodín	2015-2022	435 000 €	285 000 €	285 000 €	0 €	0 €	150 000 €	0 €	0 €
	2.1.2 Podpora vytváranie zón pre IBV		prístupnejšie podmienky pre budovanie RD	2015-2022	12 000 €	12 000 €	12 000 €	0 €	0 €	0 €	0 €	0 €
	2.1.3 Územný plán obce – aktualizácia		dokumentácia pre územný rozvoj obce	2015-2022	3 000 €	3 000 €	3 000 €	0 €	0 €	0 €	0 €	0 €
Opatrenie 2.2 Starostlivosť o sociálne znevýhodnené skupiny	2.2.1 Vybudovanie denného stacionára	1212 - Ostatné ubytovacie zariadenia na krátkodobé pobyty	10 lôžok, pomoc starším ľuďom	2015-2022	83 000 €	83 000 €	20 750 €	62 250 €	0 €	0 €	0 €	0 €
Opatrenie 2.3 Podpora zlepšenia materiálno technických podmienok ZŠ a MŠ	2.3.1 Rekonštrukcia a nadstavba ZŠ	1263 - Školy, univerzity a budovy na vzdelávanie	Zníženie nákladov na prevádzku, rozšírenie priestorov pre vzdelávanie žiakov	2015-2022	90 000 €	90 000 €	13 500 €	76 500 €	0 €	0 €	0 €	0 €
	2.3.2 Rekonštrukcia MŠ	1263 - Školy, univerzity a budovy na vzdelávanie	zlepšenie technického stavu a zníženie energetickej náročnosti	2015-2022	35 000 €	35 000 €	5 250 €	29 750 €	0 €	0 €	0 €	0 €
	2.3.3 Zóna pre oddych s lavičkami, výsadba zelene a oplotenie areálu ZŠ	1263 - Školy, univerzity a budovy na vzdelávanie	priestor pre žiakov s aspekтом na oddych a bezpečnosť	2015-2022	4 100 €	4 100 €	1 025 €	3 075 €	0 €	0 €	0 €	0 €
	2.3.4 Modernizácia vybavenia tried a učební ZŠ – nábytok a pomôcky	1263 - Školy, univerzity a budovy na vzdelávanie	4 triedy a 1 PC učebňa	2015-2022	7 000 €	7 000 €	1 750 €	5 250 €	0 €	0 €	0 €	0 €

Program rozvoja obce Smilno na roky 2015-2022

	2.3.5 Modernizácia vybavenia tried MŠ	1263 - Školy, univerzity a budovy na vzdelávanie	1 trieda, priestor pre hru a výchovu	2015-2022	3 000 €	3 000 €	750 €	2 250 €	0 €	0 €	0 €	0 €
	2.3.6 Modernizácia ihriska MŠ	2412 - Ostatné športové a rekreačné stavby	dostupné a bezpečnejšie ihrisko	2015-2022	15 000 €	15 000 €	3 750 €	11 250 €	0 €	0 €	0 €	0 €
Opatrenie 2.4 Obnova a rozvoj kultúrnych tradícií a voľno časových aktivít	2.4.1 Organizácia kultúrnych a športových podujatí		stretávanie sa občanov navzájom, zlepšenie medziľudských vzťahov	2015-2022	12 000 €	9 000 €	9 000 €	0 €	3 000 €	0 €	0 €	0 €
	2.4.2 Podpora vytvárania a fungovania spolkov v obci		stretávanie sa občanov navzájom, zlepšenie medziľudských vzťahov	2015-2022	2 400 €	1 400 €	1 400 €	0 €	1 000 €	0 €	0 €	0 €
	2.4.3 Obstaranie a modernizácia obecnej knižnice	1262 - Múzeá a knižnice	1 knižnica; vzdelávanie a relax občanov	2015-2022	1 800 €	1 300 €	1 300 €	0 €	500 €	0 €	0 €	0 €
	2.4.4 Vydanie monografie o obci a propagácia kultúrnych hodnôt		prezentácia obce a zachovanie kultúrneho dedičstva	2015-2022	3 000 €	1 000 €	1 000 €	0 €	2 000 €	0 €	0 €	0 €
	2.4.5 Vzdelávanie obyvateľov v oblasti výpočtovej techniky, práce s počítačom a internetom		1 miestnosť s 5 počítačmi vrátane príslušenstva - vzdelávanie v oblasti výpočtovej techniky	2015-2022	15 000 €	5 000 €	5 000 €	0 €	0 €	0 €	0 €	10 000 €
	2.4.6 Propagácia športu v školských a predškolských zariadeniach		zabezpečí sa aktívny pohyb žiakov a zdravší život	2015-2022	1 500 €	1 000 €	1 000 €	0 €	500 €	0 €	0 €	0 €

Program rozvoja obce Smilno na roky 2015-2022

	2.4.7 Podpora tradičných športov – futbal, volejbal, stolný tenis		aktívny pohyb detí a mládeže, prevencia obezity	2015-2022	7 000 €	2 000 €	2 000 €	0 €	5 000 €	0 €	0 €	0 €
Opatrenie 2.5 Modernizácia a budovanie kultúrnej a športovej infraštruktúry	2.5.1 Vybudovanie polyfunkčného ihriska	2411 - Športové ihriská	zlepšenie športových možností pre mládež	2015-2022	80 000 €	80 000 €	20 000 €	60 000 €	0 €	0 €	0 €	0 €
	2.5.2 Vybudovanie oddychovej zóny s detským ihriskom	2412 - Ostatné športové a rekreačné stavby	šmýkačky, hojdačky a preliezky - priestor pre oddych a hru	2015-2022	20 000 €	20 000 €	5 000 €	15 000 €	0 €	0 €	0 €	0 €
	2.5.3 Rekonštrukcia tribúny, šatní a oplotenia na futbalovom ihrisku	1265 - Budovy na šport	kvalitnejšie a bezpečnejšie podmienky pre šport	2015-2022	5 500 €	5 500 €	5 500 €	0 €	0 €	0 €	0 €	0 €
	III. Environmentálna politika				965 850 €	745 300 €	112 050 €	633 250 €	0 €	200 000 €	0 €	20 550 €
Opatrenie 3.1 Racionálne využívanie vôd a odpadových vôd	3.1.1 Rekonštrukcia verejného vodovodu	2222 - Miestne potrubné rozvody vody	odstránenie poruchovosti vodovodu	2015-2022	20 000 €	0 €	0 €	0 €	0 €	0 €	0 €	20 000 €
	3.1.2 Vybudovanie kanalizácie a ČOV	2223 - Miestne kanalizácie	napojenie 800 obyvateľov	2015-2022	775 000 €	575 000 €	86 250 €	488 750 €	0 €	200 000 €	0 €	0 €
Opatrenie 3.2 Ekonomický a ekologický systém odpadového hospodárstva	3.2.1 Zvýšenie povedomia v oblasti separácie odpadov		menšie množstvo komunálneho odpadu a eliminovanie vzniku nelegálnych skládok	2015-2022	850 €	300 €	300 €	0 €	0 €	0 €	0 €	550 €
	3.2.2 Vybudovanie kompostárne na zhodnotenie bioodpadu	2302 - Stavby energetických zariadení	menšie množstvo komunálneho odpadu a eliminovanie	2015-2022	80 000 €	80 000 €	12 000 €	68 000 €	0 €	0 €	0 €	0 €

Program rozvoja obce Smilno na roky 2015-2022

			vzniku nelegálnych skládok									
	3.2.3 Odstránenie divokých skládok	2420 - Ostatné inžinierske stavby, i.n.	čisté a zdravé životné prostredie, estetická funkcia	2015-2022	10 000 €	10 000 €	1 500 €	8 500 €	0 €	0 €	0 €	0 €
Opatrenie 3.3 Ochrana obyvateľov pred povodňami	3.3.1 Regulácia potoka Smilnianska	2152 - Priehrady	prevencia pred záplavami	2015-2022	60 000 €	60 000 €	9 000 €	51 000 €	0 €	0 €	0 €	0 €
	3.3.2 Rekonštrukcia rigolov v obci a odvodnenie cintorína	2153 - Melioračné rozvody vody a zariadenia	zabezpečí sa funkčnosť odvedenia dážďovej vody a zvýši sa estetická funkcia	2015-2022	20 000 €	20 000 €	3 000 €	17 000 €	0 €	0 €	0 €	0 €
Celkom					2 247 500 €	1 851 500 €	598 225 €	1 253 275 €	15 450 €	350 000 €	0 €	30 550 €

Zdroj: MDRR SR 2015, vlastné spracovanie

Tab. 36 Model viacdrojového financovania

Viacdrojové financovanie (v EUR)							
Prioritná oblasť	Celkové náklady	Verejné zdroje					Súkromné a iné zdroje
		EÚ	Štát	VÚC	Obec	Spolu	
oblasť ekonomická	446 350	346 400	84 650	0	11 850	442 900	3 450
Opatrenie 1.1 Podpora podnikateľov a zvýšenie zamestnanosti v obci	3 000	0	0	0	2 500	2 500	500
Opatrenie 1.2 Vytváranie podmienok pre rozvoj cestovného ruchu	21 350	17 000	3 000	0	950	20 950	400
Opatrenie 1.3 Zvýšenie efektívnosti vzájomnej spolupráce	24 000	17 000	3 000	0	1 450	21 450	2 550
Opatrenie 1.4 Optimálna sieť zrekonštruovaných verejných budov	139 000	104 250	34 750	0	0	139 000	0
Opatrenie 1.5 Dostupné a bezpečné miestne komunikácie, chodníky a verejné priestranstvá	259 000	208 150	43 900	0	6 950	259 000	0
oblasť sociálna	835 300	273 625	263 825	10 225	115 625	663 300	172 000
Opatrenie 2.1 Bytová politika a individuálna bytová výstavba (IBV)	450 000	0	199 500	0	100 500	300 000	150 000

Program rozvoja obce Smilno na roky 2015-2022

Opatrenie 2.2 Starostlivosť o sociálne znevýhodnené skupiny	83 000	70 550	8 300	0	4 150	83 000	0
Opatrenie 2.3 Podpora zlepšenia materiálno technických podmienok ZŠ a MŠ	154 100	128 075	26 025	0	0	154 100	0
Opatrenie 2.4 Obnova a rozvoj kultúrnych tradícií a voľno časových aktivít	42 700	0	5 000	5 000	10 700	20 700	22 000
Opatrenie 2.5 Modernizácia a budovanie kultúrnej a športovej infraštruktúry	105 500	75 000	25 000	5 225	275	105 500	0
oblasť environmentálna	965 850	633 250	78 500	0	33 550	745 300	220 550
Opatrenie 3.1 Racionálne využívanie vôd a odpadových vôd	795 000	488 750	57 500	0	28 750	575 000	220 000
Opatrenie 3.2 Ekonomický a ekologický systém odpadového hospodárstva	90 850	76 500	13 000	0	800	90 300	550
Opatrenie 3.3 Ochrana obyvateľov pred povodňami	80 000	68 000	8 000	0	4 000	80 000	0
Spolu	2 247 500	1 253 275	426 975	10 225	161 025	1 851 500	396 000

Zdroj: vlastné, v súlade s finančným rámcom a akčným plánom

Pre programové obdobie 2014 – 2020 je obec Smilno zaradená medzi obce do 1000 obyvateľov a je členom OZ DUKLA, čerpanie finančných prostriedkov bude prioritne prostredníctvom PROGRAMU ROZVOJA VIDIEKA SR 2014 – 2020, opatrenie 7 (Zdroj: PRV SR 2014-2020):

OPATRENIE: M07 – Základné služby a obnova dedín vo vidieckych oblastiach (článok 20)

Právny základ

- článok 20 nariadenia (EÚ) č. 1305/2013 o podpore rozvoja vidieka z EPFRV;
- príloha I bod 8.6 vykonávacieho nariadenia Komisie (EÚ) č. 808/2014.

*Názov operácie: **Investície do vytvárania, zlepšovania alebo rozširovania všetkých druhov infraštruktúr malých rozmerov***

Podopatrenie: **7.2. – Podpora na investície do vytvárania, zlepšovania alebo rozširovania všetkých druhov infraštruktúr malých rozmerov vrátane investícií do energie z obnoviteľných zdrojov a úspor energie.**

Opis typu operácie

- výstavba, rekonštrukcia, modernizácia, dostavba kanalizácie, vodovodu, alebo čistiarne odpadových vôd;
- výstavba a rekonštrukcia miestnych komunikácií, lávok, mostov, chodníkov a záchytných parkovísk, autobusových zastávok, výstavba, rekonštrukcia a údržba odvodňovacích kanálov, prehlbovanie existujúcich obecných studní. V prípade investícií do miestnych komunikácií, tie budú umožnené len v malom rozsahu a za predpokladu, že prispievajú k oživeniu znevýhodnenej vidieckej oblasti, kde môže zlepšiť prepojenie medzi vidieckymi oblasťami a širšou dopravnou sieťou, príp. budú prispievať k miestnemu ekonomickému rozvoju (napr. k rozvoju vidieckeho cestovného ruchu a pod.);
- zlepšenie vzhľadu obcí – úprava a tvorba verejných priestranstiev, námestí, parkov a pod.

*Názov operácie: **Vytváranie, zlepšovanie alebo rozširovanie miestnych služieb vrátane voľného času a kultúry a súvisiacej infraštruktúry***

Podopatrenie: **7.4. – Podpora na investície do vytvárania, zlepšovania alebo rozširovania miestnych základných služieb pre vidiecke obyvateľstvo vrátane voľného času a kultúry a súvisiacej infraštruktúry**

Opis typu operácie

- investície súvisiace s vytváraním podmienok pre trávenie voľného času vrátane príslušnej infraštruktúry – napr. výstavba/rekonštrukcia/modernizácia športovísk a detských ihrísk, amfiteátrov,

investície do rekonštrukcie nevyužívaných objektov v obci pre komunitnú/spolkovú činnosť vrátane rekonštrukcie existujúcich kultúrnych domov;

- zriadenie nových, prístavba, prestavba, rekonštrukcia a modernizácia existujúcich domov smútku vrátane ich okolia;
- investície súvisiace so zvyšovaním kvality života obyvateľov – investície spojené s odstraňovaním malých tzv. divokých skládok odpadov resp. opusteného odpadu;
- investície súvisiace so zvýšením bezpečnosti a prevencie proti vandalizmu na verejných priestoroch (montáž kamerových systémov a iných bezpečnostných prvkov);
- investície súvisiace s vytváraním podmienok pre rozvoj podnikania – rekonštrukcie nevyužívaných objektov v obci pre podnikateľskú činnosť, výstavba/rekonštrukcia tržníc pre podporu predaja miestnych produktov a pod.
- investície do využívania OZE vrátane investícií spojenými s úsporou energie – len ako súčasť investícií do miestnych služieb.

*Názov operácie: **Rozvoj vidieckeho cestovného ruchu***

Podopatrenie: **7.5. – Podpora na investície do rekreačnej infraštruktúry, turistických informácií a do turistickej infraštruktúry malých rozmerov na verejné využitie**

Opis typu operácie

- investície, ktoré súvisia s vytvorením, udržiavaním, obnovou a skvalitňovaním turisticky zaujímavých objektov, bodov a miest vrátane príslušnej infraštruktúry – miestne kultúrne, historické, prírodné a iné objekty a zaujímavosti, zriadenie múzejných a galerijných zariadení a pod.;
- investície do rekreačnej infraštruktúry, turistických informácií a informačných tabúl v turistických lokalitách na verejné využitie, budovanie drobných obslužných zariadení pre turistov, informačné body, smerové tabule, KIOSKY a pod.;
- budovanie, rekonštrukcia náučných chodníkov, cykloturistických chodníkov, ich napojenie na náučné chodníky, budovanie doplnkovej infraštruktúry (odpočinkové miesta, prístrešky, stojany na bicykle a pod.), výstavba vyhliadkových veží, budovanie, údržba a obnova cykloturistického značenia na existujúcich cykloturistických trasách a pod.

Záver

Obsahuje informáciu o schválení a zverejnení PRO Smilno.

Program rozvoja obce Smilno na roky 2015-2022 schválilo Obecné zastupiteľstvo v Smilne na svojom 7. zasadnutí dňa 11.12.2015 uznesením číslo A-7.8/2015

Schválený PRO Smilno na roky 2015 - 2022 je zverejnený na internetovej stránke obce Smilno: www.smilno.sk

Tab. 37 Schválenie PRO Smilno

Schválenie PRO Smilno na roky 2015 - 2022	
Dokument	<ul style="list-style-type: none">- Názov: Program rozvoja obce Smilno na roky 2015 - 2022- Dokument bude spracovaný v súlade s platnou legislatívou - podľa zákona NR SR č. 309/2014 Z. z. o podpore regionálneho rozvoja, ktorým sa mení a dopĺňa zákon č. 539/2008 Z. z., a na základe platnej Metodiky na spracovanie programu hospodárskeho rozvoja a sociálneho rozvoja obce, verzia 2.0.
Spracovanie	<ul style="list-style-type: none">- Forma spracovania: úplné spracovanie „na kľúč“. Spracovateľom je spoločnosť MEDIINVEST Consulting, s.r.o., sídlo: Lipová 15, 082 21 Veľký Šariš.- Obdobie spracovania: máj 2015 – júl 2015.- Za riadenie procesu zodpovedal starosta obce Smilno a dodávateľ.- Verejnosť bola oboznamovaná s priebežnými výstupmi prostredníctvom webovej stránky obce Smilno (www.smilno.sk) a názory občanov boli zozbierané dotazníkovou metódou.- Náklady na spracovanie: 850,00 € s DPH.
Prerokovanie	<ul style="list-style-type: none">- Verejné pripomienkovanie- Posudzovanie SEA
Schválenie	<ul style="list-style-type: none">- Návrh na uznesenie zastupiteľstva: „Obecné zastupiteľstvo v Smilne schvaľuje Program rozvoja obce Smilno na roky 2015 – 2022“

Prílohy

- Príloha č. 1: Zámer spracovania PRO Smilno
- Príloha č. 2: Harmonogram PRO Smilno
- Príloha č. 3: Osnova PRO Smilno
- Príloha č. 4: Dohoda o partnerstve
- Príloha č. 5: Vzor monitorovacej správy
- Príloha č. 6: Zoznam skratiek použitých v PRO
- Príloha č. 7: Zoznam tabuliek
- Príloha č. 8: Zoznam grafov
- Príloha č. 9: Zoznam obrázkov

Príloha č. 1: Zámer spracovania PRO Smilno

Zámer spracovania PRO Smilno	
Názov dokumentu	- Program rozvoja obce Smilno na roky 2015-2022
Forma spracovania	- s pomocou externých odborníkov - <i>úplné spracovanie „na kľúč“</i> . <i>Spracovateľom je spoločnosť MEDIINVEST Consulting, s.r.o., sídlo: Lipová 15, 082 21 Veľký Šariš, IČO: 45483078.</i>
Riadenie procesu spracovania	- dokument bude spracovaný v súlade s platnou legislatívou - podľa zákona NR SR č. 309/2014 Z. z. o podpore regionálneho rozvoja a na základe platnej Metodiky na spracovanie programu hospodárskeho rozvoja a sociálneho rozvoja obce, verzia 2.0. - podklady o obci Smilno poskytne starosta obce Smilno. - zapojenie verejnosti a komunikácia s verejnosťou bude uskutočnená dotazníkovou metódou.
Obdobie spracovania	- máj 2015 - júl 2015, harmonogram spracovania (Príloha č.2).
Financovanie spracovania	- financovanie z rozpočtu obce Smilno v sume 850,00 € s DPH, t.j. na: - náklady na vlastné spracovanie – experti (vyjadrené v osobohodinách): 120 hodín - náklady na získanie informačných podkladov – štatistiky, analýzy, dotazníky. - náklady na publicitu – tlač materiálov, úprava elektronických médií.

Zámer spracovania PRO Smilno bol schválený OZ obce Smilno uznesením č. A-4.2/2015, dňa 05.06.2015 a zverejnený na mieste obvyklým, t. j. na web stránke obce Smilno (www.smilno.sk) dňa 08.06.2015. Vyvesený bol počas celej doby trvania vypracovania PRO Smilno.

Príloha č. 2 : Harmonogram spracovania PRO Smilno

Harmonogram spracovania PRO Smilno												
Rok 2015												
Termín	I	II	III	IV	V	VI	VII	VIII	IX	X	XI	XII
Úvod												
Analytická časť												
Strategická časť												
Programová časť												
Realizačná časť												
Finančná časť												
Pripomienkovanie												
Schválenie PRO												

Príloha č. 3: Osnova PRO Smilno

Úvod

Táto časť zahŕňa:

- obsah dokumentu (podľa jednotlivých kapitol),
- stručný popis kontextu vzniku a chronológie prípravy PRO,
- stručné zhrnutie východiskových koncepčných dokumentov týkajúcich sa vymedzeného územia.

Časť 1: Analytická časť

Táto časť obsahuje:

- kompletnú analýzu vnútorného prostredia na základe overeného súboru kvantitatívnych a kvalitatívnych dát (ďalej len „dátová základňa“) podľa jednotlivých oblastí vrátane finančnej a hospodárskej situácie,
- ex-post hodnotenie (realizácia existujúceho PRO vrátane vyhodnotenia rozpracovaných investičných a neinvestičných projektov k 31. 12. príslušného roku),
- analýzu silných a slabých stránok územia,
- identifikáciu hlavných vonkajších faktorov rozvoja územia (výber hlavných faktorov),
- analýzu vplyvu vonkajšieho prostredia na vývoj situácie v území (zoznam),
- ex-post hodnotenie (realizácia existujúceho PRO vrátane vyhodnotenia rozpracovaných investičných a neinvestičných projektov realizovaných na národnej, príp. regionálnej úrovni k 31. 12. príslušného roku),
- analýzu príležitostí a ohrození pre rast a rozvoj územia (posúdenie hlavných faktorov z hľadiska príležitostí a ohrození),
- analýzu väzieb územia,
- SWOT analýzu (súhrnná tabuľka, syntéza výsledkov),
- analýzu možných rizík a hrozieb, identifikáciu kritických oblastí rozvoja,
- identifikáciu východísk a možných riešení,
- odhad budúceho možného vývoja.

Časť 2: Strategická časť

Táto časť obsahuje:

- víziu územia,
- formuláciu a návrh stratégie,

- výber a popis strategických cieľov v jednotlivých politikách - oblastiach rozvoja (hospodárska, sociálna, environmentálna).

Časť 3: Programová časť

Táto časť obsahuje:

- konkrétne opatrenia a projekty vrátane ich priradenia k jednotlivým cieľom a prioritám,
- súbor ukazovateľov výsledkov a dosahov vrátane východiskových a cieľových hodnôt.

Časť 4: Realizačná časť

Táto časť obsahuje:

- popis úloh jednotlivých partnerov pri realizácii PRO,
- popis postupov inštitucionálneho a organizačného zabezpečenia realizácie PRO, spôsob komunikácie, kooperácie a koordinácie,
- stručný popis komunikačnej stratégie PRO k jednotlivým cieľovým skupinám,
- systém monitorovania a hodnotenia,
- akčný plán na daný rozpočtový rok s výhľadom na 2 roky (x+2) - vecný a časový harmonogram realizácie jednotlivých opatrení a projektov.

Časť 5: Finančná časť

Táto časť obsahuje:

- indikatívny finančný plán na celú realizáciu PRO,
- model viac zdrojového financovania jednotlivých opatrení, aktivít (projektov) za účasti sociálno-ekonomických partnerov v území v prepojení na programový rozpočet obce
- hodnotiacu tabuľku pre výber projektov.

Záver

Obsahuje informáciu o schválení PRO obecným zastupiteľstvom a zverejnení PRO na web stránke obce.

Príloha č. 4: Dohoda o partnerstve

Názov	Dohoda o partnerstve pri príprave a realizácii PRO Smilno
Obdobie platnosti	máj 2015 – december 2022
Predmet dohody	Cieľ spolupráce partnerov – vytvoriť vhodné podmienky pre zvýšenie kvality života všetkých obyvateľov obce, v súlade s ochranou životného prostredia a so zabezpečením trvalo udržateľného rozvoja.
Účastníci dohody	Obec Smilno Družstvo podielnikov - BIODRUŽSTVO Smilno
Podporované aktivity	<ul style="list-style-type: none"> - Spolupráca pri tvorbe PRO, - Spolupráca v agroturistike, - Pomoc a spolupráca pri organizácii spoločenských aktivít v obci.
Financovanie	<ul style="list-style-type: none"> - Sponzorské dary, - Dobrovoľnícka pomoc pri činnostiach na podporu rozvoja obce.

Príloha č. 5: Vzor monitorovacej správy

Monitorovacia správa					
Úroveň prvku stratégie	Opis stratégie prvkov	Plánovaný termín realizácie	Rozpočet mesta <i>od do</i>	Externé zdroje <i>od do</i>	Realizácia aktivít <i>od do</i> a plán na obdobie <i>od do</i>
Cieľ 1					
Opatrenie 1.1					
A. 1.1.1					
A. 1.1.2					

Príloha č. 6 - Zoznam skratiek použitých v PRO

a. s. – Akciová spoločnosť
ČOV - Čistiareň odpadových vôd
DOS – Dom ošetrovateľskej starostlivosti
EAO – Ekonomicky aktívne obyvateľstvo
EÚ – Európska únia
FO – Fyzická osoba
ha - Hektár
HDP – Hrubý domáci produkt
CHÚ – Chránené územie
CHVÚ – Chránené vtáčie územie
IBV - Individuálna bytová výstavba
IKT – Informačné a komunikačné technológie
km – Kilometer
k. ú. – Katastrálne územie
m² – meter štvorcový
MDVRR SR – Ministerstvo dopravy, výstavby a regionálneho rozvoja Slovenskej republiky
MPRV SR – Ministerstvo pôdohospodárstva a rozvoja vidieka Slovenskej republiky
MŽP SR – Ministerstvo životného prostredia Slovenskej republiky
MR – Miestny rozhlas
MŠ - Materská škola
NP – Nepoľnohospodárska pôda
NPR – Národná prírodná rezervácia
NR SR – Národná rada Slovenskej republiky
OcÚ – Obecný úrad
OZ – Obecné zastupiteľstvo
PD - Poľnohospodárske družstvo
PHSR – Program hospodárskeho a sociálneho rozvoja
PO – Právnická osoba
PP – Poľnohospodárska pôda
PRO - Program rozvoja obce
PSK – Prešovský samosprávny kraj
PRV SR – Program rozvoja vidieka Slovenskej republiky
ROEP – Register obnovennej evidencie pozemkov

SAD – Slovenská autobusová doprava
SPP, a. s. - Slovenský plynárenský podnik
s. r. o. – Spoločnosť s ručeným obmedzením
SVP – Slovenský vodohospodársky podnik
ŠFRB – Štátny fond rozvoja bývania
ŠK - Športový klub
š. p. – Štátny podnik
ŠÚ SR – Štatistický úrad Slovenskej republiky
TKO - Tuhý komunálny odpad
TVS – Televízny signál
UEV – Územie európskeho významu
UR – Účastnícke rozvádzače
VSE, a. s. – Východoslovenské elektrárne
VÚC - Vyšší územný celok
VVS, a. s. – Východoslovenská vodárenská spoločnosť
VZN – Všeobecne záväzné nariadenie
ZOS – Zariadenie opatrovateľskej starostlivosti
ZPS – Zariadenie pre seniorov
ZŠ - Základná škola
Z. z. – Zbierka zákonov
ŽP – Životné prostredie

Príloha č. 7 - Zoznam tabuliek

Tab. 1 Základná charakteristika obce Smilno

Tab. 2 Spádovosť obce

Tab. 3 Vývoj počtu obyvateľov podľa pohlavia v rokoch 2010 – 2014

Tab. 4 Obyvateľstvo obce Smilno podľa vekových skupín v rokoch 2010 – 2014

Tab. 5 Obyvateľstvo obce Smilno podľa vekových skupín a pohlavia v rokoch 2010 - 2014

Tab. 6 Obyvatelia obce Smilno podľa ekonomickej aktivity

Tab. 7 Prírastok obyvateľstva obce Smilno 2010 - 2014

Tab. 8 Národnostná štruktúra obyvateľstva Smilno

Tab. 9 Vierovyznanie obyvateľov obce Smilno

Tab. 10 Najvyššie dosiahnuté vzdelanie obyvateľov Smilno

Tab. 11 Počet uchádzačov o zamestnanie v okrese Bardejov r. 2010

Tab. 12 Miera evidovanej nezamestnanosti (%) v okrese BJ za roky 2010 – 2014

Tab. 13 Počet evidovaných uchádzačov o zamestnanie v obci Smilno v rokoch 2010 – 2014

Tab. 14 Prehľad investičných aktivít v obci za posledných 5 rokov – r. 2009 až 2014

Tab. 15 Prehľad počtu žiakov v ZŠ a MŠ v školskom roku 2014/2015

Tab. 16 Prehľad právnických osôb (PO) v obci Smilno

Tab. 17 Prehľad fyzických osôb (FO) - podnikateľov v obci Smilno

Tab. 18 Prehľad podnikateľských subjektov v obci Smilno podľa sektorov a odvetví

Tab. 19 Prehľad najväčších podnikateľov v obci Smilno

Tab. 20 Príjmy rozpočtu obce Smilno (v EUR)

Tab. 21 Výdavky rozpočtu obce Smilno (v EUR)

Tab. 22 Finančné operácie obce Smilno (v EUR)

Tab. 23 Rozdelenie pôdneho fondu obce Smilno v roku 2014

Tab. 24 Štruktúra pôdných typov poľnohospodárskych pôd v okrese Bardejov

Tab. 25 SWOT analýza ekonomickej oblasti a technická infraštruktúra obce Smilno

Tab. 26 SWOT analýza sociálnej oblasti a občianskej vybavenosti v obci Smilno

Tab. 27 SWOT analýza environmentálnej oblasti v obci Smilno

Tab. 28 Prehľad špecifických cieľov a opatrení v ekonomickej oblasti

Tab. 29 Prehľad špecifických cieľov a opatrení v sociálnej oblasti

Tab. 30 Prehľad špecifických cieľov a opatrení v environmentálnej oblasti

Tab. 31 Prehľad opatrení a projektov podľa prioritných oblastí

Tab. 32 Súbor ukazovateľov a výsledkov jednotlivých projektov

Tab. 33 Plán hodnotenia a monitorovania PRO

Tab. 34 Akčný plán obce Smilno

Tab. 35 Finančný rámec pre realizáciu PRO Smilno

Tab. 36 Model viaczdrojového financovania

Tab. 37 Schválenie PRO Smilno

Príloha č. 8 - Zoznam grafov

Graf 1 Vývoj počtu obyvateľov v obci Smilno 2010 - 2014

Graf 2 Zloženie obyvateľstva podľa veku spolu v roku 2014

Graf 3 Obyvateľstvo obce Smilno podľa vekových skupín v roku 2014

Graf 4 Obyvatelia obce Smilno podľa ekonomickej aktivity

Graf 5 Prirodzený prírastok obyvateľstva v obci Smilno v rokoch 2010 – 2014

Graf 6 Migračné saldo v obci Smilno v rokoch 2010 – 2014

Graf 7 Obyvatelia obce Smilno podľa národnosti

Graf 8 Vierovyznanie obyvateľov obce Smilno

Graf 9 Najvyššie dosiahnuté vzdelanie obyvateľov Smilno

Graf 10 Prehľad PO a FO v obci Smilno

Graf 11 Prehľad pôdneho fondu v obci Smilno

Príloha č. 9 - Zoznam obrázkov

- Obr. 1 Letecký pohľad na obec Smilno
- Obr. 2 Mapa katastra obce Smilno
- Obr. 3 Erb obce
- Obr. 4 Obecná pečať
- Obr. 5 Vlajka obce
- Obr. 6 Kostol sv. Štefana – exteriér
- Obr. 7 Kostol sv. Štefana – interiér
- Obr. 8 Dom nádeje v obci Smilno
- Obr. 9 Kaplnka v obci Smilno
- Obr. 10 Obecný úrad v Smilne
- Obr. 11 Zrekonštruovaná autobusová zastávka
- Obr. 12 Cintorín padlých vojakov v 1. svetovej vojne
- Obr. 13 Materská škola v obci Smilno
- Obr. 14 Základná škola v obci Smilno
- Obr. 15 Rybník v k. ú. Smilno – väčší
- Obr. 16 Rybník v k. ú. Smilno – menší
- Obr. 17 Mapa SR s vyznačeným územím PSK